

REPUBBLICA ITALIANA
ISTITUTO CENTRALE DI STATISTICA

ST
Cass

POPOLAZIONE
E MOVIMENTO ANAGRAFICO DEI COMUNI



Vol. XVI - 1970



II 70 B 20

ROMA - 1971

INDICE

	Tav.	Pag.
Avvertenze	—	V

PARTE PRIMA

DATI RIASSUNTIVI

Bilancio demografico nazionale	1	3
Movimento naturale della popolazione residente	2	4
Iscritti e cancellati per trasferimento di residenza, secondo il sesso	3	4
Iscritti e cancellati per trasferimento di residenza, secondo la classe di urbanità e la zona altimetrica dei comuni di provenienza e di destinazione	4	4
Iscritti e cancellati da e per l'estero per classi di età	5	5
Iscritti e cancellati da e per l'estero, secondo l'attività economica e la posizione professionale o condizione	6	5

PARTE SECONDA

POPOLAZIONE E MOVIMENTO ANAGRAFICO - ANNO 1970

Popolazione, movimento anagrafico, famiglie e convivenze - Provincie e Regioni	7	9
Comuni e superficie territoriale nelle singole provincie e regioni	8	12
Numero dei comuni per classi di ampiezza demografica nelle singole provincie e regioni - Anno 1970	9	14
Popolazione e movimento anagrafico nei singoli comuni	10	20

PARTE TERZA

MOVIMENTO DELLA POPOLAZIONE SECONDO GLI ATTI ANAGRAFICI - ANNO 1969

Movimento naturale della popolazione residente - Provincie e Regioni (iscrizioni e cancellazioni anagrafiche per nascita e per morte - Anno 1969)	11	168
Iscritti e cancellati per trasferimento di residenza, secondo il sesso - Provincie e Regioni	12	170
Iscritti e cancellati per trasferimento di residenza, secondo la provincia di provenienza e di destinazione	13	174
Iscritti per trasferimento della residenza nei comuni capoluoghi, secondo la provincia di provenienza	14	186
Iscritti e cancellati per trasferimento di residenza, secondo la classe di urbanità e la zona altimetrica dei comuni di provenienza e di destinazione - Provincie e Regioni	15	194
Iscritti e cancellati da e per l'estero per trasferimento di residenza, secondo il Paese di provenienza e di destinazione - Provincie	16	198
Iscritti e cancellati da e per l'estero per trasferimento di residenza, per classi di età - Provincie	17	206
Iscritti e cancellati per trasferimento di residenza, secondo l'attività economica e la posizione professionale o condizione - Provincie e Regioni	18	208
Iscritti per trasferimento di residenza nei comuni di ciascuna Regione, secondo la provenienza e secondo l'attività economica e la posizione professionale o condizione	19	216
Iscritti per trasferimento di residenza nei comuni di ciascuna Regione in età di 6 anni in poi, secondo la provenienza e il grado di istruzione	20	226
Calcolo della popolazione residente nell'anno 1969	21	236

APPENDICE

Variazioni territoriali e di nome nelle circoscrizioni amministrative avvenute nell'anno 1970	—	239
Elenco alfabetico dei comuni e relativa provincia di appartenenza	—	246

AVVERTENZE (*)

AVVERTENZE GENERALI

Nel presente volume sono riportati i dati relativi al movimento della popolazione residente, desunti dalle iscrizioni e cancellazioni anagrafiche effettuate dai Comuni in base alle norme contenute nella Legge 24 dicembre 1954, n. 1228 e nel relativo Regolamento di esecuzione, approvato con decreto del Presidente della Repubblica 31 gennaio 1958, n. 136.

Le iscrizioni riguardano: *a)* i nati vivi da genitori iscritti nell'anagrafe della popolazione residente del Comune, anche se la nascita è avvenuta in altro Comune o all'estero, i cui atti di nascita siano pervenuti per la trascrizione; *b)* le persone trasferitesi nel Comune da altri Comuni o dall'estero.

Le cancellazioni riguardano: *a)* i morti già iscritti nell'anagrafe della popolazione residente del Comune, anche se il decesso è avvenuto in altro Comune o all'estero, i cui atti di morte siano pervenuti per la trascrizione; *b)* le persone trasferitesi in altro Comune o all'estero.

Le iscrizioni per nascita e le cancellazioni per morte costituiscono il *movimento naturale* della popolazione avente la residenza (dimora abituale) nel Comune nell'anno considerato; le iscrizioni e le cancellazioni per trasferimento della dimora abituale nel o dal Comune costituiscono il *movimento sociale o migratorio* della popolazione residente nell'anno stesso.

MOVIMENTO NATURALE DELLA POPOLAZIONE

Le iscrizioni per nascita e le cancellazioni per morte possono non coincidere con la data in cui l'evento si è verificato. In dipendenza di ciò, i dati non rispecchiano fedelmente la frequenza dei fenomeni del movimento naturale della popolazione residente nell'anno considerato specie in dipendenza della frequenza dei casi di nascita o di morte avvenuti in altro Comune e, a maggior ragione, all'estero: è ovvio, infatti, che l'Ufficiale di anagrafe può effettuare tali iscrizioni e cancellazioni soltanto quando ne avrà ricevuto comunicazione dall'Ufficiale dello stato civile del Comune stesso oppure, se si tratta di nati vivi e di morti in altro Comune o all'estero, quando avrà ricevuto i relativi atti per la trascrizione.

Le eventuali possibili divergenze tuttavia tendono ad annullarsi per compensazione quando il periodo considerato è abbastanza ampio, come è l'anno solare.

(*) Al fine di riunire tutte le statistiche relative al movimento della popolazione residente, vengono riportati nel presente volume, oltre ai dati sulla popolazione e sul movimento nei singoli comuni relativi all'anno 1970, anche quelli concernenti l'analisi, secondo particolari caratteristiche, del movimento della popolazione residente nell'anno 1969. Questi ultimi dati erano in precedenza pubblicati nell'Annuario di Statistiche Demografiche.

MOVIMENTO MIGRATORIO

Le iscrizioni e le cancellazioni per trasferimento di residenza *da un Comune all'altro* sono rilevate dal Comune di nuova dimora abituale all'atto della dichiarazione di trasferimento delle singole persone.

Le iscrizioni e le cancellazioni per trasferimento di residenza *da o per l'estero* sono rilevate, a seconda del caso, dal Comune di iscrizione o da quello di cancellazione.

Poiché la denuncia del trasferimento di residenza può essere resa entro 20 giorni dalla data del trasferimento stesso, o dal momento in cui la dimora da temporanea è divenuta o giudicata permanente, la data di iscrizione e rispettivamente di cancellazione non coincide con il trasferimento e, quindi, col fenomeno migratorio.

Nel numero degli iscritti e dei cancellati da e per altro Comune e particolarmente *nel numero dei cancellati per l'estero*, sono compresi anche i trasferimenti di residenza — *verificatisi di fatto prima dell'anno cui i dati stessi si riferiscono* — concernenti persone che non avevano resa la prescritta dichiarazione di trasferimento e la cui regolarizzazione anagrafica (iscrizione o cancellazione) è stata eseguita dai Comuni successivamente.

Occorre avvertire che, in dipendenza di revisioni eseguite negli ultimi anni, in base a più precise disposizioni impartite ai Comuni, il numero delle « cancellazioni d'ufficio » di quelle persone che hanno trasferito da tempo la loro dimora abituale all'estero risulta notevolmente aumentato. Il che spiega la forte differenza negativa tra iscritti e cancellati da e per l'estero.

Per tali motivi e analogamente a quanto è stato avvertito per le iscrizioni e le cancellazioni da e per l'interno dello Stato, anche i dati sulle iscrizioni e cancellazioni da e per lo estero possono essere utilizzati come misura del fenomeno migratorio per trasferimento della dimora abituale da e per l'estero, a condizione che i dati stessi non vengano considerati come movimento effettivo dell'anno cui si riferiscono.

E' da avvertire inoltre, per quanto riguarda la parte terza del presente volume, che i dati relativi alle iscrizioni e cancellazioni per trasferimento di residenza da e per l'interno dello Stato, in essa contenuti, non tengono conto delle iscrizioni e cancellazioni di ufficio mentre comprendono le regolarizzazioni anagrafiche di persone già considerate nella popolazione residente.

CALCOLO DELLA POPOLAZIONE

L'ammontare della popolazione residente alla fine dell'anno è ottenuto, per ciascun Comune, aggiungendo o sottraendo al dato definitivo dell'ultimo censimento:

a) l'incremento netto totale del periodo intercorrente con la fine dell'anno in esame risultante dalle iscrizioni e cancellazioni per movimento naturale (riferito alla popolazione residente) e dalle iscrizioni e cancellazioni anagrafiche per trasferimento di residenza;

b) l'aumento o la diminuzione della popolazione residente dovuto ad eventuali variazioni territoriali verificatesi.

CODICE DEI COMUNI E DELLE PROVINCE

Nella Tavola 10, a fianco di ogni Provincia e di ogni Comune è indicato il numero distintivo espresso in codice che normalmente corrisponde al numero progressivo. Al riguardo si avverte che:

— nel caso di nuova costituzione di un Comune o di una Provincia viene assegnato il codice successivo a quello assegnato all'ultimo comune della Provincia o all'ultima Provincia in precedenza esistente;

- nel caso di soppressione, invece, il precedente numero di codice viene annullato;
- nel caso di variazione del nome del Comune, il codice rimane invariato.

In conseguenza il numero complessivo dei Comuni di una Provincia non è quello riportato a fianco dell'ultimo Comune, ma quello riportato nella Tavola 8.

VARIAZIONI TERRITORIALI E DI NOME


Le variazioni di territorio e di nome, verificatesi sia nei Comuni che nelle Provincie nell'anno 1970 sono dettagliatamente elencate nella prima parte dell'Appendice. Come in passato, nella determinazione della variazione si fa riferimento alla popolazione (residente e presente) ed alla superficie rilevate in occasione dell'ultimo censimento della popolazione.

ELENCO ALFABETICO DEI COMUNI

Allo scopo di facilitare la ricerca dei dati relativi ai singoli Comuni contenuti nella Tavola 10, è stato riportato nella seconda parte dell'Appendice l'Elenco alfabetico dei medesimi con a fianco la relativa Provincia di appartenenza.


SEGNI CONVENZIONALI

Linea (—), quando il fenomeno non esiste.



PARTE PRIMA

DATI RIASSUNTIVI



Tav. 1 — Bilancio demografico nazionale

PERIODI	ISCRIZIONI E CANCELLAZIONI ANAGRAFICHE								RETTIFICHE (a)	POPOLAZIONE RESIDENTE ALLA FINE DEL PERIODO	
	Per movimento naturale			Per movimento migratorio						MF	M
	Nati vivi	Morti	Eccedenza nati vivi sui morti	Iscritti		Cancellati		Eccedenza iscritti su cancellati			
			da altro Comune	dall'estero	per altro Comune	per l'estero					
ITALIA SETTENTRIONALE											
1961 (*)	65.263	49.585	15.678	210.612	3.689	188.443	812	25.046	— 8.473	22.692.468	11.071.495
1962 . . .	361.898	248.083	113.815	916.628	31.210	742.297	8.910	196.631	+ 7.164	23.010.078	11.236.178
1963 . . .	386.414	255.446	130.968	925.168	39.635	779.469	10.467	174.867	+ 62.704	23.378.617	11.421.588
1964 . . .	414.062	246.072	167.990	882.843	34.402	792.048	11.877	113.320	+ 21.149	23.681.076	11.565.983
1965 . . .	409.547	260.187	149.360	806.032	22.399	779.858	29.145	19.428	+ 3.548	23.853.412	11.640.361
1966 . . .	401.634	245.701	155.933	796.520	23.169	745.366	56.331	17.992	+ 3.568	24.030.905	11.718.057
1967 . . .	384.004	255.886	128.118	843.829	30.021	748.547	48.937	76.366	+ 7.015	24.242.404	11.816.620
1968 . . .	381.462	266.071	115.391	864.684	36.283	746.521	63.020	91.426	+ 2.799	24.452.020	11.912.658
1969 . . .	385.580	270.276	115.304	869.454	37.595	753.811	37.802	115.436	+ 3.261	24.686.021	12.022.318
1970 . . .	375.629	268.913	106.716	866.934	43.737	746.847	37.060	126.764	+ 7.021	24.926.522	12.135.173
ITALIA CENTRALE											
1961 (*)	29.859	18.237	11.622	40.549	1.389	34.385	141	7.412	— 1.631	9.404.754	4.612.272
1962 . . .	156.218	88.781	67.437	288.801	12.747	258.626	2.451	40.471	+ 2.257	9.514.919	4.666.276
1963 . . .	162.897	90.223	72.674	309.667	15.214	279.248	3.033	42.600	+ 20.988	9.651.181	4.730.515
1964 . . .	173.515	85.520	87.995	286.944	14.055	260.839	3.294	36.866	+ 6.874	9.782.916	4.793.901
1965 . . .	170.637	90.875	79.762	261.840	11.780	239.222	10.384	24.014	+ 1.155	9.887.847	4.842.682
1966 . . .	167.425	88.007	79.418	254.232	11.744	234.053	23.959	7.964	+ 1.119	9.976.348	4.880.497
1967 . . .	160.746	91.541	69.205	269.221	15.417	244.763	30.496	9.379	+ 2.240	10.057.172	4.915.747
1968 . . .	157.417	94.099	63.318	273.914	16.751	245.340	25.272	20.053	+ 886	10.141.429	4.954.267
1969 . . .	159.519	95.788	63.731	277.166	17.005	247.035	15.072	32.064	+ 1.039	10.238.263	5.000.363
1970 . . .	156.658	94.156	62.502	279.093	22.072	249.804	18.295	33.066	+ 2.261	10.336.092	5.046.883
ITALIA MERIDIONALE E INSULARE											
1961 (*)	85.066	33.621	51.445	50.235	1.617	78.568	720	— 27.436	— 2.021	18.597.989	9.142.613
1962 . . .	427.726	166.242	261.484	389.123	16.549	593.629	10.859	—198.816	+ 3.041	18.663.698	9.174.381
1963 . . .	428.832	168.331	260.501	428.566	25.726	604.684	15.240	—165.632	+ 29.046	18.787.613	9.238.359
1964 . . .	447.630	157.009	290.621	421.104	25.204	538.004	17.291	—108.987	+ 10.087	18.979.334	9.340.071
1965 . . .	437.760	165.860	271.900	427.353	18.825	476.145	33.811	— 63.778	— 6.778	19.189.335	9.451.325
1966 . . .	430.257	159.854	270.403	404.547	19.461	475.880	89.449	—141.321	+ 1.791	19.320.208	9.516.490
1967 . . .	417.447	160.418	257.029	404.087	28.866	523.827	133.253	—224.127	+ 3.356	19.356.466	9.529.175
1968 . . .	405.958	170.568	235.390	405.353	34.042	552.090	133.982	—246.677	+ 1.312	19.346.491	9.518.385
1969 . . .	404.056	164.284	239.772	406.491	34.804	552.265	98.981	—209.951	+ 1.423	19.377.735	9.530.207
1970 . . .	385.209	165.553	219.656	413.728	41.938	563.104	72.782	—180.220	+ 3.351	19.420.522	9.550.239
ITALIA											
1961 (*)	180.188	101.443	78.745	301.396	6.695	301.396	1.673	5.022	— 12.125	50.695.211	24.826.380
1962 . . .	945.842	503.106	442.736	1.594.552	60.506	1.594.552	22.220	38.286	+ 12.462	51.188.695	25.076.835
1963 . . .	978.143	514.000	464.143	1.663.401	80.575	1.663.401	28.740	51.835	+ 112.738	51.817.411	25.390.462
1964 . . .	1.035.207	488.601	546.606	1.590.891	73.661	1.590.891	32.462	41.199	+ 38.110	52.443.326	25.699.955
1965 . . .	1.017.944	516.922	501.022	1.495.225	53.004	1.495.225	73.340	— 20.336	+ 6.582	52.930.594	25.934.368
1966 . . .	999.316	493.562	505.754	1.455.299	54.374	1.455.299	169.739	—115.365	+ 6.478	53.327.461	26.115.044
1967 . . .	962.197	507.845	454.352	1.517.137	74.304	1.517.137	212.686	—138.382	+ 12.611	53.656.042	26.261.542
1968 . . .	944.837	530.738	414.099	1.543.951	87.076	1.543.951	222.274	—135.198	+ 4.997	53.939.940	26.385.310
1969 . . .	949.155	530.348	418.807	1.553.111	89.404	1.553.111	151.855	— 62.451	+ 5.723	54.302.019	26.552.888
1970 . . .	917.496	528.622	388.874	1.559.755	107.747	1.559.755	128.137	— 20.390	+ 12.633	54.683.136	26.732.295

(*) Dal Censimento del 15-10-1961 al 31-12-1961.

(a) Le rettifiche sono dovute: 1) al perfezionamento dei risultati del Censimento del 15-X-1961 per duplicazioni (persone censite erroneamente in diversi Comuni) e per omissioni (persone sfuggite al Censimento); 2) ad erronee iscrizioni o cancellazioni anagrafiche eseguite dai Comuni. Tali rettifiche sono comprensive delle eventuali differenze fra totale iscrizioni e cancellazioni per trasferimento di residenza all'interno, dovute alla impossibilità di far coincidere sempre in uno stesso periodo la data di cancellazione di una persona dal Comune di emigrazione con la data di iscrizione della stessa nel Comune di immigrazione. Nella tavola contenente i dati per Comune, pagina 20 e seguenti, le « rettifiche » non sono state poste in evidenza ma figurano nel numero degli « iscritti da altro Comune ».

Tav. 2 — Movimento naturale della popolazione residente (a)
(iscrizioni e cancellazioni anagrafiche per nascita e per morte)

ANNI	NATI VIVI				MORTI			
	nello stesso comune di residenza dei genitori	in comune diverso da quello di residenza dei genitori (b)	all'estero da genitori residenti in Italia (b)	TOTALE	nello stesso comune di residenza	in altro comune (c)	all'estero ma ancora residenti in Italia (c)	TOTALE
1965	725.544	264.500	27.900	1.017.944	443.062	70.948	2.912	516.922
1966	699.552	278.625	21.139	999.316	421.217	69.986	2.359	493.562
1967	657.220	284.572	20.405	962.197	430.116	75.357	2.372	507.845
1968	626.979	299.893	17.965	944.837	447.240	81.095	2.403	530.738
1969	608.982	318.568	21.605	949.155	443.458	84.597	2.293	530.348

Tav. 3 — Iscritti e cancellati per trasferimento di residenza, secondo il sesso (d)

ANNI	DA E PER L'INTERNO DEL PAESE			DA E PER L'ESTERO					
	iscritti = cancellati			iscritti			cancellati		
	M	F	MF	M	F	MF	M	F	MF
1964	785.981	812.509	1.598.490	36.953	36.708	73.661	16.862	15.600	32.462
1965	720.429	762.269	1.482.698	25.955	27.049	53.004	40.036	33.304	73.340
1966	706.695	747.101	1.453.796	26.790	27.584	54.374	97.051	72.688	169.739
1967	746.867	779.469	1.526.336	38.228	36.076	74.304	122.119	90.567	212.686
1968	755.165	788.190	1.543.355	44.994	42.082	87.076	126.654	95.620	222.274
1969	759.761	792.068	1.551.829	45.987	43.417	89.404	84.952	66.903	151.855

Tav. 4 — Iscritti e cancellati per trasferimento di residenza, secondo la classe di urbanità e la zona altimetrica dei comuni di provenienza e di destinazione
M = Montagna; C = Collina; P = Pianura

ANNI	ISCRITTI E CANCELLATI									TOTALE		
	da e per i comuni capoluoghi			da e per altri comuni								
				urbani			rurali					
	M	C	P	M	C	P	M	C	P	M	C	P

ISCRITTI

1962	44.990	148.266	288.618	56.875	133.657	157.648	262.832	626.189	477.343	364.697	908.112	923.609
1963	37.377	132.124	271.725	42.242	107.780	126.460	196.580	497.501	371.197	276.199	737.405	769.382
1964	35.333	122.792	263.250	40.517	102.921	129.688	166.398	415.873	321.718	242.248	641.586	714.656
1965	34.348	119.801	256.077	39.070	100.701	135.556	146.170	358.402	292.573	219.588	578.904	684.206
1966	37.609	116.568	251.385	38.052	99.861	133.410	141.900	348.142	286.869	217.561	564.571	671.664
1967	35.713	123.829	259.573	39.854	103.664	135.409	150.199	374.380	303.715	225.766	601.873	698.697
1968	37.495	126.807	269.633	39.627	106.192	135.802	151.454	378.402	297.943	228.576	611.401	703.378
1969	36.189	64.906	335.557	40.243	58.189	190.756	151.822	263.617	410.550	228.254	386.712	936.863

CANCELLATI

1962	66.070	204.540	466.143	65.572	179.122	226.962	145.754	446.088	396.167	277.396	829.750	1.089.272
1963	56.014	157.953	424.563	48.629	143.535	195.728	102.316	333.306	320.942	206.959	634.794	941.233
1964	43.975	140.170	315.533	44.696	143.957	191.668	98.079	317.877	302.535	186.750	602.004	809.736
1965	39.047	133.750	287.497	40.817	130.488	178.467	94.726	297.808	280.098	174.590	562.046	746.062
1966	37.256	132.354	285.455	40.062	133.711	174.063	91.044	285.828	274.023	168.362	551.893	733.541
1967	35.632	134.908	307.831	41.329	139.121	180.677	91.748	301.482	293.608	168.709	575.511	782.116
1968	38.256	137.894	308.789	42.599	139.116	179.349	93.601	304.836	298.915	174.456	581.846	787.053
1969	37.532	74.592	369.058	44.325	78.425	243.210	93.600	213.870	397.217	175.457	366.887	1.009.485


(a) Dati rilevati a partire dal 1965. — (b) Atti pervenuti per la trascrizione nei registri dello Stato civile del comune di residenza dei genitori. — (c) Atti pervenuti per la trascrizione nei registri dello Stato civile del comune di residenza del defunto. — (d) Dati rilevati a partire dal 1964.

Tav. 5 — Iscritti e cancellati da e per l'estero per classi di età

ANNI	CLASSI DI ETÀ									TOTALE
	Fino a 10	10-14	14-20	20-30	30-40	40-50	50-60	60-65	oltre 65	
ISCRITTI										
1961	9.652	3.535	2.393	8.217	9.724	5.810	4.435	2.238	3.428	49.432
1962	14.340	4.593	3.524	12.715	14.383	8.186	6.503	3.187	5.387	72.818
1963	18.944	4.952	3.990	15.038	16.993	8.747	6.405	3.132	4.516	82.717
1964	16.337	4.495	3.727	13.831	14.949	8.073	5.608	2.715	4.020	73.755
1965	10.236	2.960	2.603	9.326	9.767	5.677	4.389	2.510	3.566	51.034
1966	11.752	2.781	2.560	10.725	10.543	5.948	4.142	2.340	3.583	54.374
1967	16.928	3.529	3.784	16.831	14.014	7.061	4.933	3.768	3.456	74.304
1968	20.643	4.616	3.694	18.420	17.774	9.426	5.151	3.155	4.197	87.076
1969	19.649	3.342	5.943	21.178	17.213	8.818	6.136	2.995	4.130	89.404
CANCELLATI										
1961	5.647	3.648	2.172	9.789	7.395	3.400	2.180	586	629	35.446
1962	14.446	9.636	8.696	35.067	34.640	14.317	7.983	2.250	2.613	129.648
1963	5.241	2.292	2.630	11.278	7.880	3.566	2.722	815	936	37.360
1964	5.704	2.796	3.109	10.812	9.475	4.546	2.834	851	1.168	41.295
1965	12.667	3.885	4.610	21.127	16.284	6.329	3.763	1.239	1.551	71.455
1966	30.553	9.297	10.046	48.515	41.462	17.063	8.168	2.117	2.518	169.739
1967	36.608	11.779	15.414	64.042	47.855	19.574	9.580	4.125	3.709	212.686
1968	32.997	13.437	13.713	61.896	53.144	26.278	12.181	4.358	4.270	222.274
1969	24.844	7.438	15.833	45.479	31.237	14.956	7.517	1.934	2.617	151.855

Tav. 6 — Iscritti e cancellati da e per l'estero, secondo l'attività economica e la posizione professionale o condizione


ANNI	AGRICOLTURA				INDUSTRIA				ALTRE ATTIVITÀ				TOTALE				CONDIZIONI NON PROFESSIONALI	TOTALE
	Imprenditori, dirigenti e impiegati	Lavoratori in proprio	Lavoratori dipendenti e coadiuvanti	Totale	Imprenditori, dirigenti e impiegati	Lavoratori in proprio	Lavoratori dipendenti e coadiuvanti	Totale	Imprenditori, dirigenti e impiegati	Lavoratori in proprio	Lavoratori dipendenti e coadiuvanti	Totale	Imprenditori, dirigenti e impiegati	Lavoratori in proprio	Lavoratori dipendenti e coadiuvanti	Totale		
ISCRITTI																		
1961	64	1.061	1.336	2.461	1.449	919	7.388	9.756	3.155	1.172	1.527	5.854	4.668	3.152	10.251	18.071	31.361	49.432
1962	45	1.434	1.934	3.413	2.006	1.299	12.020	15.325	3.976	1.575	2.320	7.871	6.027	4.308	16.274	26.609	46.209	72.818
1963	42	1.387	2.089	3.518	2.226	1.428	14.294	17.948	4.189	1.688	2.385	8.262	6.457	4.503	18.768	29.728	52.989	82.717
1964	35	1.455	1.902	3.392	1.915	1.293	11.345	14.553	3.870	1.602	2.532	8.004	5.820	4.350	15.779	25.949	47.806	73.755
1965	29	1.275	1.201	2.505	1.326	1.007	6.316	8.649	3.441	1.284	1.936	6.661	4.796	3.566	9.453	17.815	33.219	51.034
1966	32	1.079	1.205	2.316	1.552	1.060	7.077	9.689	4.019	1.335	2.263	7.617	5.603	3.474	10.545	19.622	34.752	54.374
1967	33	1.376	2.209	3.618	1.583	1.366	12.285	15.234	4.430	1.570	3.217	9.217	6.046	4.312	17.711	28.069	46.235	74.304
1968	27	1.686	2.661	4.374	1.781	1.583	14.690	18.054	4.658	1.837	3.905	10.400	6.466	5.106	21.256	32.828	54.248	87.076
1969	38	1.812	2.487	4.337	1.919	1.690	14.977	18.586	4.536	1.687	3.948	10.171	6.493	5.189	21.412	33.094	56.310	89.404
CANCELLATI																		
1961	21	1.272	3.481	4.774	545	639	6.689	7.873	1.627	535	1.334	3.496	2.193	2.446	11.504	16.143	19.303	35.446
1962	44	5.028	13.227	18.299	1.007	2.336	31.898	35.241	2.243	1.395	4.607	8.245	3.294	8.759	49.732	61.785	67.863	129.648
1963	16	1.235	3.131	4.382	788	775	7.903	9.466	1.641	470	1.548	3.659	2.445	2.480	12.582	17.507	19.853	37.360
1964	21	1.060	3.049	4.130	874	757	8.263	9.894	1.706	668	2.017	4.391	2.601	2.485	13.329	18.415	22.880	41.295
1965	22	2.034	4.395	6.451	1.276	1.254	18.238	20.768	2.238	908	3.755	6.901	3.536	4.196	26.388	34.120	37.335	71.455
1966	57	3.101	10.878	14.036	2.123	2.657	49.890	54.670	3.688	1.669	10.096	15.453	5.868	7.427	70.864	84.159	85.580	169.739
1967	43	5.985	16.613	22.641	2.315	3.510	61.751	67.576	3.366	2.130	11.613	17.109	5.724	11.625	89.977	107.326	105.360	212.686
1968	57	5.776	16.471	22.304	2.612	3.704	63.296	69.612	4.203	2.281	13.598	20.082	6.872	11.761	93.365	111.998	110.276	222.274
1969	31	3.945	11.202	15.178	1.886	2.770	39.152	43.808	3.548	1.692	8.766	14.006	5.465	8.407	59.120	72.992	78.863	151.855



PARTE SECONDA

POPOLAZIONE E MOVIMENTO ANAGRAFICO

Anno 1970



Tav. 7 — Popolazione, movimento anagrafico, famiglie e convivenze - Province e Regioni

PROVINCIE E REGIONI	ISCRIZIONI E CANCELLAZIONI ANAGRAFICHE NEL L'ANNO 1970						RET- TIFI- CHE (a)	POPOLAZIONE RESIDENTE AL 31-12-1970		FAMIGLIE	CONVI- VENZE
	Per movimento naturale		Per trasferimento di residenza					MF	M		
	Nati vivi	Morti	Iscritti		Cancellati						
			da altro Comune	dall'e- stero	per altro Comune	per l'estero					
Torino	36.886	23.992	122.795	4.589	91.227	3.812	995	2.280.587	1.118.045	754.945	1.435
Vercelli	4.852	5.816	16.176	599	14.566	417	131	408.656	195.014	146.821	367
Novara	6.753	6.267	19.051	652	15.834	696	154	496.500	239.602	171.269	492
Cuneo	6.983	7.149	17.713	429	16.732	349	144	542.290	269.919	171.376	618
Asti	2.579	3.328	8.159	204	7.028	153	66	219.682	107.877	75.137	220
Alessandria . . .	5.348	6.903	16.458	837	15.106	226	133	485.878	235.844	171.990	380
PIEMONTE . . .	63.401	53.455	200.352	7.310	160.493	5.653	1.623	4.433.593	2.166.301	1.491.538	3.512
VALE D'AOSTA	1.666	1.249	4.249	184	3.615	154	34	109.963	55.175	37.072	82
Varese	11.460	6.857	32.724	1.413	24.232	980	265	714.167	345.240	225.208	473
Como	11.370	7.814	27.501	831	22.017	898	223	709.333	342.855	215.785	567
Sondrio	2.981	1.775	4.239	221	4.756	432	34	171.274	84.683	47.065	175
Milano	61.737	35.735	156.830	5.399	117.530	3.461	1.271	3.817.873	1.841.092	1.310.038	1.373
Bergamo	14.939	7.844	24.935	995	22.345	1.060	202	826.314	404.780	228.066	631
Brescia	16.543	9.631	26.182	1.449	24.398	1.079	212	958.440	470.232	282.634	734
Pavia	6.263	7.215	18.196	274	17.560	244	147	529.489	257.847	179.759	414
Cremona	4.441	4.716	10.237	246	10.574	151	83	336.548	163.923	104.835	261
Mantova	5.278	4.708	13.207	189	13.870	149	107	379.476	185.867	107.732	249
LOMBARDIA . . .	135.012	86.295	314.051	11.017	257.282	8.454	2.544	8.442.914	4.096.519	2.701.122	4.877
Bolzano-Bozen . .	8.320	3.627	11.878	899	12.443	1.485	96	415.618	206.157	109.472	659
Trento	6.528	4.723	9.964	1.010	10.105	1.275	81	429.125	209.761	122.921	478
TRENTINO-A.A.	14.848	8.350	21.842	1.909	22.548	2.760	177	844.743	415.918	232.393	1.137
Verona	11.946	7.370	22.084	793	19.974	445	179	730.028	356.730	196.710	526
Vicenza	11.853	6.506	19.238	1.932	18.347	1.059	156	674.538	329.518	179.821	485
Belluno	3.442	2.838	5.979	760	6.488	1.419	48	228.197	110.514	68.893	210
Treviso	11.236	6.323	20.052	2.854	18.314	2.356	162	666.577	326.045	170.889	519
Venezia	14.165	6.952	18.955	1.336	20.084	981	154	809.685	396.922	233.344	661
Padova	13.564	6.767	23.470	1.247	22.924	1.186	190	759.561	372.018	184.823	551
Rovigo	3.623	2.708	7.409	101	9.823	207	60	253.616	124.023	66.849	221
VENETO	69.829	39.464	117.187	9.023	115.954	7.653	949	4.122.202	2.015.770	1.101.329	3.173
Pordenone	4.007	2.824	9.740	1.848	7.901	1.725	79	257.754	126.023	72.542	141
Udine	7.341	6.619	15.823	2.509	15.848	3.232	128	526.029	256.975	152.257	369
Gorizia	1.999	1.622	4.535	391	4.079	177	37	143.235	68.603	47.564	129
Trieste	3.332	4.794	4.768	1.229	4.878	633	38	305.381	142.969	125.229	132
FRIULI-VEN. G.	16.679	15.859	34.866	5.977	32.706	5.767	282	1.232.399	594.570	397.592	771
Imperia	2.977	2.699	8.929	733	7.691	505	72	229.631	110.722	83.685	256
Savona	3.642	3.443	12.406	484	8.841	371	101	293.066	142.510	101.056	322
Genova	13.131	14.844	26.103	1.526	22.198	1.085	211	1.111.313	529.596	406.081	653
La Spezia	2.963	2.648	7.255	416	7.326	444	59	247.942	119.901	87.771	128
LIGURIA	22.713	23.634	54.693	3.159	46.056	2.405	443	1.881.952	902.729	678.593	1.359

(a) Cfr. la corrispondente nota a pag. 3.

Segue Tav. 7 — Popolazione, movimento anagrafico,

PROVINCIE E REGIONI	ISCRIZIONI E CANCELLAZIONI ANAGRAFICHE NELL'ANNO 1970						RET- TIFI- CHE (a)	POPOLAZIONE RESIDENTE AL 31-12-1970		FAMIGLIE	CONVI- VENZE
	Per movimento naturale		Per trasferimento di residenza					MF	M		
	Nati vivi	Morti	Iscritti		Cancellati						
			da altro Comune	dall'e- stero	per altro Comune	per l'estero					
Piacenza	3.445	3.534	9.364	513	10.010	594	76	287.802	141.876	93.025	205
Parma	4.914	4.743	12.692	726	11.458	678	103	399.070	195.291	128.868	212
Reggio nell'Em.	5.194	4.244	14.016	412	11.724	335	113	393.168	194.014	119.922	226
Modena	7.641	5.641	21.107	706	16.339	359	171	552.924	272.488	169.697	312
Bologna	11.660	9.790	30.968	1.143	25.575	657	251	916.461	442.704	287.543	486
Ferrara	5.099	4.015	8.758	309	11.569	227	71	387.451	188.704	117.235	266
Ravenna	4.748	3.539	7.863	329	7.644	223	63	353.743	173.013	107.213	254
Forlì	8.780	5.101	14.926	1.020	13.874	1.141	121	568.137	280.101	165.050	327
EMILIA-ROM.	51.481	40.607	119.694	5.158	108.193	4.214	969	3.858.756	1.888.191	1.188.553	2.288
ITALIA SETT.	375.629	268.913	866.934	43.737	746.847	37.060	7.021	24.926.522	12.135.173	7.828.192	17.199
Massa-Carrara	2.760	2.099	4.148	879	4.440	668	34	204.941	99.560	67.276	106
Lucca	5.165	4.208	9.331	1.059	8.765	1.344	76	381.705	183.546	113.962	205
Pistoia	3.463	2.691	8.282	414	6.658	865	67	253.819	123.496	76.814	129
Firenze	15.376	11.715	42.446	1.416	32.574	1.060	344	1.140.362	550.490	354.199	639
Livorno	4.790	3.425	8.739	603	7.315	328	71	337.385	165.047	102.125	190
Pisa	4.928	4.041	12.371	311	11.156	361	100	375.864	184.016	113.474	277
Arezzo	4.004	3.270	7.940	344	8.272	458	64	307.537	152.170	87.799	248
Siena	2.846	3.000	7.934	163	8.218	232	64	260.238	128.453	76.794	260
Grosseto	2.784	2.369	6.413	313	6.699	280	52	217.734	108.287	70.266	167
TOSCANA	46.116	36.818	107.604	5.502	94.097	5.596	872	3.479.585	1.695.065	1.062.709	2.221
Perugia	7.316	5.701	11.834	1.348	14.564	982	96	557.518	275.740	152.371	524
Terni	2.934	2.315	4.671	369	5.208	263	38	225.103	111.214	67.755	141
UMBRIA	10.250	8.016	16.505	1.717	19.772	1.245	134	782.621	386.954	220.126	665
Pesaro e Urbino	4.719	3.093	8.754	1.003	8.978	1.273	71	318.265	157.428	90.855	270
Ancona	5.938	4.003	11.735	813	11.531	554	95	417.887	202.220	115.662	347
Macerata	3.789	2.789	6.935	381	8.358	196	56	288.343	140.739	74.787	255
Ascoli Piceno	5.108	3.138	10.864	639	11.220	775	88	344.270	168.530	89.215	264
MARCHE	19.554	13.023	38.288	2.836	40.087	2.798	310	1.368.765	668.917	370.519	1.136
Viterbo	3.737	2.861	5.805	133	7.048	209	47	259.880	129.470	80.188	283
Rieti	2.008	1.741	3.846	170	5.339	52	31	148.010	73.936	42.938	140
Roma	60.756	25.123	86.688	7.231	63.753	2.972	702	3.479.172	1.685.044	1.121.420	2.083
Latina	7.302	2.566	11.397	2.458	8.999	864	92	381.491	191.757	102.901	203
Frosinone	6.935	4.008	8.960	2.025	10.709	4.559	73	436.568	215.740	119.804	260
LAZIO	80.738	36.299	116.696	12.017	95.848	8.656	945	4.705.121	2.295.947	1.467.251	2.969
ITALIA CENTR.	156.658	94.156	279.093	22.072	249.804	18.295	2.261	10.336.092	5.046.883	3.120.605	6.991
L'Aquila	3.995	3.333	6.103	1.170	8.174	1.593	49	304.409	148.209	88.227	238
Teramo	4.287	2.483	6.641	704	8.098	1.143	54	263.619	131.278	64.298	125
Pescara	4.417	2.328	9.007	1.366	7.731	2.037	73	266.511	130.812	71.302	124
Chieti	5.538	3.487	7.404	1.399	9.381	3.052	60	366.959	179.489	97.372	192
ABRUZZI	18.237	11.631	29.155	4.639	33.384	7.825	236	1.201.498	589.788	321.199	679

(a) Cfr. la corrispondente nota a pag. 3.

famiglie e convivenze - Provincie e Regioni

PROVINCIE E REGIONI	ISCRIZIONI E CANCELLAZIONI ANAGRAFICHE NELL'ANNO 1970						RET- TIFI- CHE (a)	POPOLAZIONE RESIDENTE AL 31-12-1970		FAMIGLIE	CONVI- VENZE
	Per movimento naturale		Per trasferimento di residenza					MF	M		
	Nati vivi	Morti	Iscritti		Cancellati						
			da altro Comune	dall'e- stero	per altro Comune	per l'estero					
Isernia	1.323	958	2.127	419	2.526	874	17	96.063	46.929	26.084	62
Campobasso	3.619	2.396	5.003	1.238	6.339	1.924	41	235.194	114.514	68.263	167
MOLISE	4.942	3.354	7.130	1.657	8.865	2.798	58	331.257	161.443	94.347	229
Caserta	15.372	6.049	18.640	2.020	23.327	2.006	151	706.486	347.407	186.032	316
Benevento	5.315	2.778	6.123	988	9.651	1.925	50	303.509	149.541	81.248	150
Napoli	64.021	22.950	67.332	2.486	81.295	1.363	545	2.756.570	1.345.975	685.569	1.475
Avellino	7.684	3.834	9.337	1.354	15.045	2.502	76	446.167	220.165	119.149	231
Salerno	18.894	7.651	23.730	1.650	31.142	2.030	192	978.718	482.236	256.330	457
CAMPANIA	111.286	43.262	125.162	8.498	160.460	9.826	1.014	5.191.450	2.545.324	1.328.328	2.629
Foggia	14.522	5.589	12.485	1.252	23.658	2.431	101	668.075	330.129	178.003	284
Bari	29.241	11.206	23.744	3.099	32.055	4.464	192	1.361.164	667.359	367.177	484
Taranto	10.571	3.773	13.054	946	14.293	1.355	106	512.415	252.995	142.322	166
Brindisi	7.638	3.029	6.231	741	8.720	1.620	50	373.524	182.671	101.643	177
Lecce	14.575	5.962	10.719	1.455	14.388	4.711	87	727.286	354.118	196.979	297
PUGLIA	76.547	29.559	66.233	7.493	93.114	14.581	536	3.642.464	1.787.272	986.124	1.408
Potenza	7.680	3.556	7.453	592	15.106	1.277	60	419.783	207.852	114.684	219
Matera	3.976	1.554	4.526	424	7.855	710	37	200.948	100.088	54.696	82
BASILICATA	11.656	5.110	11.979	1.016	22.961	1.987	97	620.731	307.940	169.380	301
Cosenza	13.418	5.339	14.411	1.418	21.558	3.684	117	715.699	353.017	182.688	340
Catanzaro	14.996	5.915	14.236	1.274	25.529	3.829	115	734.342	363.619	190.339	345
Reggio di Cal.	10.965	5.151	9.604	939	17.290	1.803	78	598.614	293.606	164.162	299
CALABRIA	39.379	16.405	38.251	3.631	64.377	9.316	310	2.048.655	1.010.242	537.189	984
Trapani	7.883	3.883	8.207	880	11.803	1.469	66	430.230	211.086	126.864	208
Palermo	23.447	10.124	22.319	1.643	32.045	3.080	181	1.177.203	574.414	341.898	447
Messina	11.047	6.757	13.251	1.508	16.309	2.778	107	686.196	331.618	196.099	330
Agrigento	9.303	4.175	8.145	1.598	11.863	3.447	66	482.385	241.113	136.607	213
Caltanissetta	6.418	2.635	5.268	956	10.334	2.721	43	296.812	147.122	79.578	126
Enna	3.825	2.038	3.708	858	7.184	1.478	30	209.295	103.893	60.490	103
Catania	19.777	8.383	22.722	1.996	27.611	3.269	184	969.657	477.582	285.018	417
Ragusa	4.478	2.577	4.802	965	5.871	1.089	39	260.700	128.157	79.623	112
Siracusa	7.475	3.375	9.630	2.427	10.165	2.773	78	370.240	185.001	110.498	214
SICILIA	93.653	43.947	98.052	12.831	133.185	22.104	794	4.882.718	2.399.986	1.416.675	2.170
Sassari	7.863	3.520	10.036	606	11.683	1.031	81	404.566	201.173	102.237	319
Nuoro	5.369	2.428	6.588	600	9.864	1.196	54	282.651	140.382	68.641	228
Cagliari	16.277	6.337	21.142	967	25.211	2.118	171	814.532	406.689	204.569	459
SARDEGNA	29.509	12.285	37.766	2.173	46.758	4.345	306	1.501.749	748.244	375.447	1.006
ITALIA MERID. E INSULARE	385.209	165.553	413.728	41.938	563.104	72.782	3.351	19.420.522	9.550.239	5.228.689	9.406
ITALIA	917.496	528.622	1.559.755	107.747	1.559.755	128.137	12.633	54.683.136	26.732.295	16.177.486	33.596

(a) Cfr. la corrispondente nota a pag. 3.

Tav. 8 — Comuni e superficie territoriale nelle singole provincie e regioni

PROVINCIE E REGIONI	COMUNI	SUPERFICIE — ettari	PROVINCIE E REGIONI	COMUNI	SUPERFICIE — ettari
Torino	315	683.016	Pordenone	50	227.320
Vercelli	169	300.088	Udine	137	489.409
Novara	165	359.387	Gorizia	25	46.585
Cuneo	250	690.314	Trieste	6	21.157
Asti	120	151.078	FRIULI-VENEZIA GIULIA	218	784.471
Alessandria	190	356.040	Imperia	67	115.525
PIEMONTE	1.209	2.539.923	Savona	69	154.458
VALLE D'AOSTA	74	326.226	Genova	67	183.129
Varese	141	119.871	La Spezia	32	88.180
Como	247	206.684	LIGURIA	235	541.292
Sondrio	78	321.190	Piacenza	48	258.947
Milano	249	276.222	Parma	47	344.932
Bergamo	250	275.892	Reggio nell'Emilia	45	229.134
Brescia	206	476.149	Modena	47	268.985
Pavia	190	296.470	Bologna	60	370.219
Cremona	115	177.059	Ferrara	26	263.147
Mantova	70	233.883	Ravenna	18	185.882
LOMBARDIA	1.546	2.383.420	Forlì	50	291.005
Bolzano-Bozen	117	740.043	EMILIA-ROMAGNA	341	2.212.251
Trento	223	621.266	Massa-Carrara	17	115.609
TRENTINO-ALTO ADIGE	340	1.361.309	Lucca	35	177.274
Verona	98	309.652	Pistoia	22	96.498
Vicenza	121	272.220	Firenze	51	387.964
Belluno	69	367.810	Livorno	20	122.024
Treviso	95	247.662	Pisa	39	244.827
Venezia	43	245.960	Arezzo	39	323.195
Padova	105	214.158	Siena	36	382.122
Rovigo	51	180.216	Grosseto	28	449.600
VENETO	582	1.837.678	TOSCANA	287	2.299.113

Segue Tav. 8 — Comuni e superficie territoriale nelle singole provincie e regioni

PROVINCIE E REGIONI	COMUNI	SUPERFICIE — ettari	PROVINCIE E REGIONI	COMUNI	SUPERFICIE — ettari
Perugia	59	633.409	Foggia	62	718.434
Terni	32	212.195	Bari	48	512.952
UMBRIA	91	845.604	Taranto	28	243.677
Pesaro e Urbino	67	289.258	Brindisi	20	183.757
Ancona	49	193.825	Lecce	94	275.939
Macerata	57	277.437	PUGLIA	252	1.934.759
Ascoli Piceno	73	208.648	Potenza	99	654.549
MARCHE	246	969.168	Matera	30	344.675
Viterbo	60	361.231	BASILICATA	129	999.224
Rieti	73	274.916	Cosenza	155	664.976
Roma	116	535.181	Catanzaro	157	524.736
Latina	33	225.044	Reggio di Calabria	96	318.317
Frosinone	91	323.907	CALABRIA	408	1.508.029
LAZIO	373	1.720.279	Trapani	23	246.172
L'Aquila	108	503.446	Palermo	81	501.575
Teramo	47	194.832	Messina	107	324.722
Pescara	46	122.471	Agrigento	43	304.189
Chieti	104	258.664	Caltanissetta	22	210.468
ABRUZZI	305	1.079.413	Enna	20	256.213
Isernia	52	152.884	Catania	55	355.220
Campobasso	84	290.889	Ragusa	12	161.402
MOLISE	136	443.773	Siracusa	19	210.880
Caserta	101	263.938	SICILIA	382	2.570.841
Benevento	77	206.078	Sassari	81	751.978
Napoli	89	117.113	Nuoro	102	727.217
Avellino	120	280.149	Cagliari	172	929.758
Salerno	157	492.255	SARDEGNA	355	2.408.953
CAMPANIA	544	1.359.533	ITALIA	8.053	30.125.259

Tav. 9 — Numero dei comuni per classi di

PROVINCIE E REGIONI	CLASSI DI													
	fino a 500		501-1.000		1.001-2.000		2.001-3.000		3.001-5.000		5.001-10.000		10.001-15.000	
	N. Co- muni	Abi- tanti	N. Co- muni	Abi- tanti	N. Co- muni	Abi- tanti	N. Co- muni	Abi- tanti	N. Co- muni	Abi- tanti	N. Co- muni	Abi- tanti	N. Co- muni	Abi- tanti
Torino	45	14.583	81	57.761	84	116.429	26	64.640	31	122.409	27	194.822	7	86.974
Vercelli	53	15.730	38	28.815	29	40.959	21	50.601	14	54.777	10	75.165	1	14.934
Novara	19	6.733	51	37.907	44	57.702	24	57.493	9	34.781	9	58.930	3	37.168
Cuneo	70	22.066	60	41.742	63	94.360	21	51.271	17	68.264	12	79.975	—	—
Asti	34	10.897	41	29.423	30	42.699	7	15.966	3	11.085	3	22.416	1	10.993
Alessandria	41	14.586	65	47.760	55	82.296	12	27.340	4	16.596	6	33.705	1	11.868
PIEMONTE	262	84.595	336	243.408	305	434.445	111	267.311	78	307.912	67	465.013	13	161.937
VALLE D'AOSTA	22	6.433	24	16.194	18	25.188	6	13.505	3	12.319	—	—	—	—
Varese	16	5.901	22	16.283	21	30.242	20	49.111	31	122.226	19	142.665	5	63.395
Como	38	13.050	37	28.065	79	110.853	36	89.418	33	121.919	18	124.206	1	10.998
Sondrio	13	4.587	16	12.728	22	32.713	13	32.633	8	29.749	5	35.679	—	—
Milano	8	2.739	23	18.440	48	67.689	24	59.902	39	153.650	44	297.897	22	266.342
Bergamo	18	5.298	54	40.016	54	78.209	45	110.832	40	152.041	29	181.774	7	89.917
Brescia	4	1.562	26	19.599	53	78.233	43	109.147	34	128.190	33	243.610	8	94.688
Pavia	33	11.779	47	36.374	57	78.740	21	50.014	18	63.794	8	56.140	2	22.298
Cremona	6	2.298	35	27.105	35	51.036	19	44.132	11	39.506	5	34.610	2	23.344
Mantova	—	—	1	669	17	26.505	12	28.774	13	49.133	23	161.005	1	12.960
LOMBARDIA	136	47.214	261	199.279	386	554.220	233	573.963	227	860.208	184	1.277.586	48	583.942
Bolzano-Bozen	8	2.801	15	11.670	34	48.815	33	79.366	17	65.383	6	41.627	1	10.226
Trento	48	16.855	76	55.441	55	76.563	25	59.908	8	31.088	6	34.574	3	34.827
TRENTINO-A. A.	56	19.656	91	67.111	89	125.378	58	139.274	25	96.471	12	76.201	4	45.053
Verona	1	381	2	1.473	19	27.748	18	45.063	24	90.836	26	186.975	4	49.378
Vicenza	2	815	11	8.666	23	35.159	23	56.222	30	118.156	21	143.152	4	43.817
Belluno	3	1.404	9	6.219	20	31.157	15	36.356	14	54.495	6	41.075	—	—
Treviso	—	—	1	725	7	11.185	9	22.888	29	108.215	37	234.532	6	69.633
Venezia	—	—	—	—	—	—	4	10.637	9	37.897	13	90.360	8	89.814
Padova	—	—	—	—	13	21.890	19	46.687	34	135.563	28	187.956	6	72.267
Rovigo	—	—	—	—	14	21.477	8	19.992	18	67.495	6	38.891	3	34.563
VENETO	6	2.600	23	17.083	96	148.616	96	237.845	158	612.657	137	922.941	31	359.472
Pordenone	—	—	4	2.986	15	23.407	7	15.515	6	22.958	12	85.725	4	45.163
Udine	2	716	13	9.262	37	55.244	31	76.528	31	117.508	17	113.428	5	55.309
Gorizia	—	—	4	3.093	9	13.785	3	7.370	3	11.943	2	13.583	2	20.466
Trieste	—	—	1	711	1	1.342	—	—	—	—	2	13.101	1	13.094
FRIULI-VEN. G.	2	716	22	16.052	62	93.778	41	99.413	40	152.409	33	225.837	12	134.032
Imperia	17	5.996	25	18.037	13	19.683	3	7.121	2	7.177	2	13.598	2	26.891
Savona	15	5.404	16	11.791	13	17.835	3	7.072	9	35.005	4	26.281	7	91.581
Genova	5	1.316	11	8.500	12	18.443	16	39.505	8	30.889	9	66.322	2	27.331
La Spezia	—	—	6	5.067	8	11.201	4	9.739	5	20.242	6	40.272	1	14.617
LIGURIA	37	12.716	58	43.395	46	67.162	26	63.437	24	93.313	21	146.473	12	160.420

ampiezza demografica nelle singole provincie e regioni - Anno 1970

AMPIEZZA DEMOGRAFICA												TOTALE	
15.001-20.000		20.001-30.000		30.001-50.000		50.001-100.000		100.001-300.000		Oltre 300.000		N. Comuni	Abi-tanti
N. Comuni	Abi-tanti	N. Comuni	Abi-tanti	N. Comuni	Abi-tanti	N. Comuni	Abi-tanti	N. Comuni	Abi-tanti	N. Comuni	Abi-tanti		
1	15.655	5	128.922	6	234.669	1	53.035	—	—	1	1.190.688	315	2.280.587
1	16.091	—	—	—	—	2	111.584	—	—	—	—	169	408.656
4	70.117	—	—	1	34.874	—	—	1	100.795	—	—	165	496.500
2	36.868	4	93.755	—	—	1	53.989	—	—	—	—	250	542.290
—	—	—	—	—	—	1	76.203	—	—	—	—	120	219.682
—	—	3	73.692	2	77.386	—	—	1	100.649	—	—	190	485.878
8	138.731	12	296.369	9	346.929	5	294.811	2	201.444	1	1.190.688	1.209	4.433.593
—	—	—	—	1	36.324	—	—	—	—	—	—	74	109.963
3	48.932	—	—	2	75.116	2	160.296	—	—	—	—	141	714.167
2	30.564	—	—	1	31.963	2	148.297	—	—	—	—	247	709.333
—	—	1	23.185	—	—	—	—	—	—	—	—	78	171.274
17	302.035	9	240.539	11	420.926	2	163.746	1	110.429	1	1.713.539	249	3.817.873
1	15.925	1	25.798	—	—	—	—	1	126.504	—	—	250	826.314
3	50.987	1	22.765	—	—	—	—	1	209.659	—	—	206	958.440
1	15.543	—	—	1	40.920	2	153.887	—	—	—	—	190	529.489
—	—	—	—	1	32.503	1	82.014	—	—	—	—	115	336.548
2	33.835	—	—	—	—	1	66.595	—	—	—	—	70	379.476
29	497.821	12	312.287	16	601.428	10	774.835	3	446.592	1	1.713.539	1.546	8.442.914
1	15.615	—	—	1	34.106	—	—	1	106.009	—	—	117	415.618
—	—	1	28.852	—	—	1	91.017	—	—	—	—	223	429.125
1	15.615	1	28.852	1	34.106	1	91.017	1	106.009	—	—	340	844.743
1	17.736	2	48.424	—	—	—	—	1	262.014	—	—	98	730.028
2	34.535	2	48.656	2	71.011	—	—	1	114.349	—	—	121	674.538
—	—	1	22.782	1	34.709	—	—	—	—	—	—	69	228.197
1	19.931	2	48.210	2	60.890	1	90.368	—	—	—	—	95	666.577
2	38.082	4	93.925	2	81.442	—	—	—	—	1	367.528	43	809.685
4	66.344	—	—	—	—	—	—	1	228.854	—	—	105	759.561
—	—	1	22.072	1	49.126	—	—	—	—	—	—	51	253.616
10	176.628	12	284.069	8	297.178	1	90.368	3	605.217	1	367.528	582	4.122.202
1	15.603	—	—	1	46.397	—	—	—	—	—	—	50	257.754
—	—	—	—	—	—	1	98.034	—	—	—	—	137	526.029
—	—	1	29.077	1	43.918	—	—	—	—	—	—	25	143.235
—	—	—	—	—	—	—	—	1	277.133	—	—	6	305.381
1	15.603	1	29.077	2	90.315	1	98.034	1	277.133	—	—	218	1.232.399
—	—	1	25.878	1	40.254	1	64.996	—	—	—	—	67	229.631
1	18.905	—	—	—	—	1	79.192	—	—	—	—	69	293.066
—	—	3	76.893	—	—	—	—	—	—	1	842.114	67	1.111.313
1	18.549	—	—	—	—	—	—	1	128.255	—	—	32	247.942
2	37.454	4	102.771	1	40.254	2	144.188	1	128.255	1	842.114	235	1.881.952

PROVINCIE E REGIONI	CLASSI DI													
	fino a 500		501-1.000		1.001-2.000		2.001-3.000		3.001-5.000		5.001-10.000		10.001-15.000	
	N. Co- muni	Abi- tanti	N. Co- muni	Abi- tanti	N. Co- muni	Abi- tanti	N. Co- muni	Abi- tanti	N. Co- muni	Abi- tanti	N. Co- muni	Abi- tanti	N. Co- muni	Abi- tanti
Piacenza	2	771	1	608	7	10.867	8	20.348	17	67.981	10	56.890	2	25.104
Parma	—	—	—	—	6	9.760	12	28.744	12	47.102	14	97.410	—	—
Reggio nell'Emilia	—	—	—	—	3	4.781	3	7.416	16	65.120	17	114.109	3	36.106
Modena	—	—	—	—	4	6.006	3	8.299	16	60.323	15	115.111	1	12.558
Bologna	—	—	—	—	2	3.018	16	38.608	15	60.249	16	107.734	6	76.311
Ferrara	—	—	—	—	—	—	3	7.989	7	29.951	8	53.933	2	28.303
Ravenna	—	—	—	—	1	1.994	1	2.282	3	12.446	6	50.430	2	23.651
Forlì	—	—	2	1.755	11	17.764	7	17.976	9	40.393	11	70.472	4	46.593
EMILIA-ROM.	2	771	3	2.363	34	54.190	53	131.662	95	383.565	97	666.089	20	248.626
ITALIA SETTEN.	523	174701	818	604885	1.036	1502.977	624	1.526.410	650	2.518.854	551	3.780.140	140	1.693.482
Massa-Carrara	—	—	—	—	3	4.398	2	4.761	6	23.407	1	7.637	3	33.291
Lucca	—	—	5	4.201	5	7.255	5	12.696	4	14.956	8	57.806	2	24.171
Pistoia	—	—	1	862	—	—	4	9.274	2	6.691	9	60.579	2	26.837
Firenze	—	—	—	—	3	4.147	1	2.944	11	43.252	14	98.970	10	125.828
Livorno	1	367	1	698	2	2.907	4	10.175	3	10.528	2	14.774	3	32.097
Pisa	—	—	3	2.497	7	10.195	4	10.501	7	29.179	9	65.693	3	31.583
Arezzo	—	—	2	1.515	5	7.564	6	13.744	11	38.717	8	56.931	2	21.286
Siena	—	—	—	—	7	11.591	4	10.724	9	32.856	11	72.579	3	40.948
Grosseto	—	—	—	—	3	5.281	5	12.581	8	32.362	6	41.182	4	48.810
TOSCANA	1	367	12	9.773	35	53.338	35	87.400	61	231.948	68	476.151	32	384.851
Perugia	1	422	5	3.694	11	17.892	7	17.016	11	42.558	11	72.248	5	63.389
Terni	1	352	2	1.784	12	19.262	8	19.645	4	15.253	1	5.923	1	10.686
UMBRIA	2	774	7	5.478	23	37.154	15	36.661	15	57.811	12	78.171	6	74.075
Pesaro e Urbino	—	—	11	8.728	22	32.863	10	25.252	13	45.716	6	37.791	2	20.396
Ancona	—	—	2	1.802	13	19.415	10	24.996	7	24.410	9	60.580	2	24.232
Macerata	5	1.525	9	6.759	13	20.600	5	11.709	8	29.831	9	60.612	4	46.906
Ascoli Piceno	1	458	11	8.820	23	33.953	15	38.183	9	32.710	7	43.237	3	37.957
MARCHE	6	1.983	33	26.109	71	106.831	40	100.140	37	132.667	31	202.220	11	129.491
Viterbo	—	—	4	3.060	19	29.804	11	25.897	13	47.657	9	61.054	3	38.990
Rieti	15	6.119	17	11.638	24	31.450	6	14.729	8	31.682	2	12.629	—	—
Roma	8	3.013	16	11.645	28	40.617	10	24.453	19	75.399	17	127.443	3	32.513
Latina	—	—	1	616	6	8.744	1	2.658	6	22.236	8	56.690	2	22.794
Frosinone	1	490	9	6.549	25	37.088	20	48.498	16	66.212	9	62.042	3	35.951
LAZIO	24	9.622	47	33.508	102	147.703	48	116.235	62	243.186	45	319.858	11	130.248
ITALIA CENTR.	33	12.746	99	74.868	231	345.026	138	340.436	175	665.612	156	1.076.400	60	718.665
L'Aquila	8	3.049	33	24.545	38	56.799	9	20.914	10	37.670	6	37.550	1	10.194
Teramo	—	—	3	2.087	10	16.634	6	15.323	11	41.596	13	90.837	1	11.713
Pescara	1	428	9	7.122	12	18.868	7	18.474	7	25.204	7	47.921	1	11.779
Chieti	6	2.402	17	13.302	37	57.465	16	39.034	17	67.319	6	44.076	1	11.945
ABRUZZI	15	5.879	62	47.056	97	149.766	38	93.745	45	171.789	32	220.384	4	45.631
Isernia	4	1.405	13	9.262	24	35.012	5	11.559	3	10.093	2	13.520	—	—
Campobasso	3	1.034	11	8.701	39	56.861	12	30.977	10	37.044	7	44.677	1	14.474
MOLISE	7	2.439	24	17.963	63	91.873	17	42.536	13	47.137	9	58.197	1	14.474

ampiezza demografica nelle singole provincie e regioni - Anno 1970

AMPIEZZA DEMOGRAFICA												TOTALE	
15.001-20.000		20.001-30.000		30.001-50.000		50.001-100.000		100.001-300.000		Oltre 300.000		N. Comuni	Abitanti
N. Comuni	Abitanti	N. Comuni	Abitanti	N. Comuni	Abitanti	N. Comuni	Abitanti	N. Comuni	Abitanti	N. Comuni	Abitanti		
—	—	—	—	—	—	—	—	1	105.233	—	—	48	287.802
1	17.622	1	23.879	—	—	—	—	1	174.553	—	—	47	399.070
1	16.867	1	20.052	—	—	—	—	1	128.717	—	—	45	393.168
4	68.980	1	21.741	1	34.644	1	54.812	1	170.450	—	—	47	552.924
—	—	2	44.504	1	36.250	1	56.717	—	—	1	493.070	60	916.461
2	38.500	3	72.982	—	—	—	—	1	155.793	—	—	26	387.451
1	17.771	1	23.190	1	34.900	1	54.907	1	132.172	—	—	18	353.743
2	34.227	1	27.945	—	—	—	—	2	224.358	—	—	50	568.137
11	193.967	10	234.293	3	105.794	4	253.090	8	1.091.276	1	493.070	341	3.858.756
62	1.075.819	52	1.287.718	41	1.552.328	24	1.746.343	19	2.855.926	5	4.606.939	4.545	24.926.522
—	—	—	—	—	—	—	2	131.447	—	—	—	17	204.941
1	16.735	2	54.861	1	41.617	2	147.407	—	—	—	—	35	381.705
2	36.660	1	20.396	—	—	—	1	92.520	—	—	—	22	253.819
5	85.130	2	47.326	3	129.358	—	—	1	142.463	1	460.944	51	1.140.362
—	—	2	50.397	1	40.162	—	—	1	175.280	—	—	20	337.385
1	16.556	3	73.439	1	32.998	—	—	1	103.223	—	—	39	375.864
2	35.151	2	45.568	—	—	—	1	87.061	—	—	—	39	307.537
—	—	1	25.219	—	—	—	1	66.321	—	—	—	36	260.238
1	15.079	—	—	—	—	—	1	62.439	—	—	—	28	217.734
12	205.311	13	317.206	6	244.135	8	587.195	3	420.966	1	460.944	287	3.479.585
2	33.263	1	24.382	3	103.882	1	50.429	1	128.343	—	—	59	557.518
—	—	2	44.877	—	—	—	—	1	107.321	—	—	32	225.103
2	33.263	3	69.259	3	103.882	1	50.429	2	235.664	—	—	91	782.621
1	16.392	—	—	1	47.585	1	83.542	—	—	—	—	67	318.265
—	—	3	74.993	2	77.021	—	—	1	110.438	—	—	49	417.887
2	34.759	—	—	2	75.642	—	—	—	—	—	—	57	288.343
1	17.128	—	—	2	76.006	1	55.818	—	—	—	—	73	344.270
4	68.279	3	74.993	7	276.254	2	139.360	1	110.438	—	—	246	1.368.765
—	—	—	—	—	—	—	1	53.418	—	—	—	60	259.880
—	—	—	—	1	39.763	—	—	—	—	—	—	73	148.010
4	67.033	6	147.373	4	170.811	—	—	—	—	1	2.778.872	116	3.479.172
2	35.557	5	121.878	1	33.805	1	76.513	—	—	—	—	33	381.491
4	69.166	3	71.646	1	38.926	—	—	—	—	—	—	91	436.568
10	171.756	14	340.897	7	283.305	2	129.931	—	—	1	2.778.872	373	4.705.121
28	478.609	33	802.355	23	907.576	13	906.915	6	767.068	2	3.239.816	997	10.336.092
—	—	1	21.944	1	32.397	1	59.347	—	—	—	—	108	304.409
2	37.694	—	—	1	47.735	—	—	—	—	—	—	47	263.619
1	16.242	—	—	—	—	—	—	1	120.473	—	—	46	266.511
—	—	2	47.015	1	30.224	1	54.177	—	—	—	—	104	366.959
3	53.936	3	68.959	3	110.356	2	113.524	1	120.473	—	—	305	1.201.498
1	15.212	—	—	—	—	—	—	—	—	—	—	52	96.063
—	—	—	—	1	41.426	—	—	—	—	—	—	84	235.194
1	15.212	—	—	1	41.426	—	—	—	—	—	—	136	331.257

PROVINCIE E REGIONI	CLASSI DI													
	fino a 500		501-1.000		1.001-2.000		2.001-3.000		3.001-5.000		5.001-10.000		10.001-15.000	
	N. Co- muni	Abi- tanti	N. Co- muni	Abi- tanti	N. Co- muni	Abi- tanti	N. Co- muni	Abi- tanti	N. Co- muni	Abi- tanti	N. Co- muni	Abi- tanti	N. Co- muni	Abi- tanti
Caserta	—	—	5	4.200	17	25.564	15	36.260	24	99.673	26	179.681	2	21.388
Benevento	—	—	3	2.566	18	27.106	23	55.524	23	88.014	7	46.593	2	23.070
Napoli	—	—	—	—	3	5.217	4	10.267	13	50.361	23	172.086	14	175.363
Avellino	—	—	5	3.582	39	56.264	30	75.016	24	98.888	19	125.608	1	10.546
Salerno	—	—	9	6.519	47	66.346	31	75.507	24	89.051	29	205.292	4	47.486
CAMPANIA	—	—	22	16.867	124	180.497	103	252.574	108	425.987	104	729.260	23	277.793
Foggia	1	326	1	549	6	10.200	12	30.555	15	58.894	11	77.777	6	81.108
Bari	—	—	—	—	3	4.111	—	—	1	4.469	9	70.296	10	125.845
Taranto	—	—	—	—	2	3.096	2	5.418	5	21.665	8	56.964	3	37.292
Brindisi	—	—	—	—	—	—	—	—	1	4.488	7	52.232	5	67.769
Lecce	—	—	—	—	10	16.951	9	22.628	20	83.660	36	251.242	12	143.744
PUGLIA	1	326	1	549	21	34.358	23	58.601	42	173.176	71	508.511	36	455.758
Potenza	—	—	3	2.629	23	32.975	29	70.625	23	89.051	14	92.177	5	62.069
Matera	—	—	—	—	7	10.000	4	10.484	6	23.781	9	71.730	2	24.057
BASILICATA	—	—	3	2.629	30	42.975	33	81.109	29	112.832	23	163.907	7	86.126
Cosenza	—	—	11	9.394	47	73.907	32	80.269	35	137.769	18	126.019	4	45.131
Catanzaro	—	—	5	4.166	44	67.146	34	82.428	45	171.040	21	143.598	3	32.327
Reggio di Calabria	—	—	8	7.341	25	39.040	14	35.815	19	72.538	18	124.042	7	84.281
CALABRIA	—	—	24	20.901	116	180.093	80	198.512	99	381.347	57	393.659	14	161.739
Trapani	—	—	—	—	—	—	2	4.703	4	15.794	6	44.393	4	51.485
Palermo	—	—	5	4.392	6	8.626	12	31.871	18	71.356	27	181.767	6	67.253
Messina	1	391	6	4.377	30	44.361	22	54.566	27	109.792	14	92.709	4	44.235
Agrigento	—	—	—	—	3	5.152	3	7.110	8	30.091	13	87.914	7	87.644
Caltanissetta	—	—	1	880	1	1.766	2	5.323	5	20.311	5	35.955	2	22.566
Enna	—	—	—	—	1	1.278	—	—	4	15.783	6	44.825	5	63.722
Catania	—	—	1	907	2	3.228	4	9.351	14	59.466	17	125.102	6	70.998
Ragusa	—	—	—	—	—	—	—	—	2	7.944	3	22.120	2	25.908
Siracusa	—	—	—	—	2	3.134	—	—	2	6.585	3	23.575	3	33.199
SICILIA	1	391	13	10.556	45	67.545	45	112.924	84	337.122	94	658.360	39	467.010
Sassari	2	689	13	9.436	26	39.051	9	21.683	17	66.873	6	39.025	5	61.191
Nuoro	7	2.601	13	9.726	27	40.152	26	64.130	18	68.295	10	67.495	—	—
Cagliari	9	2.776	27	20.654	55	78.882	20	48.746	33	131.329	18	129.504	5	59.663
SARDEGNA	18	6.066	53	39.816	108	158.085	55	134.559	68	266.497	34	236.024	10	120.854
ITALIA MERID. E INSULARE	42	15.101	202	156337	604	905.192	394	974.560	488	1.915.887	424	2.968.302	134	1.629.385
ITALIA	598	202548	1.119	836090	1.871	2753.195	1.156	2.841.406	1.313	5.100.353	1.131	7.824.842	334	4.041.532

ampiezza demografica nelle singole provincie e regioni - Anno 1970

AMPIEZZA DEMOGRAFICA												TOTALE	
15.001-20.000		20.001-30.000		30.001-50.000		50.001-100.000		100.001-300.000		Oltre 300.000			
N. Comuni	Abi-tanti	N. Comuni	Abi-tanti	N. Comuni	Abi-tanti	N. Comuni	Abi-tanti	N. Comuni	Abi-tanti	N. Comuni	Abi-tanti	N. Comuni	Abi-tanti
6	104.979	1	28.474	4	144.528	1	61.739	—	—	—	—	101	706.486
—	—	—	—	—	—	1	60.636	—	—	—	—	77	303.509
5	88.563	15	353.382	4	155.130	7	468.210	—	—	1	1.278.051	89	2.756.570
—	—	1	24.510	—	—	1	51.753	—	—	—	—	120	446.167
4	67.239	3	77.090	4	141.285	1	50.123	1	152.780	—	—	157	978.718
15	260.781	20	483.456	12	440.943	11	692.461	1	152.780	1	1.278.051	544	5.191.450
4	72.131	2	49.520	2	93.485	1	52.130	1	141.400	—	—	62	668.075
7	120.499	6	139.669	8	320.584	3	219.441	—	—	1	356.250	48	1.361.164
3	49.283	3	75.841	1	39.464	—	—	1	223.392	—	—	28	512.415
1	19.935	2	51.017	3	95.371	1	82.712	—	—	—	—	20	373.524
4	69.138	1	26.770	1	30.555	1	82.598	—	—	—	—	94	727.286
19	330.986	14	342.817	15	579.459	6	436.881	2	364.792	1	356.250	252	3.642.464
1	16.028	—	—	—	—	1	54.229	—	—	—	—	99	419.783
1	15.725	—	—	1	45.171	—	—	—	—	—	—	30	200.948
2	31.753	—	—	1	45.171	1	54.229	—	—	—	—	129	620.731
4	68.919	3	76.733	—	—	1	97.558	—	—	—	—	155	715.699
1	15.119	1	28.649	—	—	3	189.869	—	—	—	—	157	734.342
4	68.470	—	—	—	—	—	—	1	167.087	—	—	96	598.614
9	152.508	4	105.382	—	—	4	287.427	1	167.087	—	—	408	2.048.655
1	15.017	1	23.930	3	115.430	2	159.478	—	—	—	—	23	430.230
2	32.234	3	78.795	1	37.133	—	—	—	—	1	663.776	81	1.177.203
—	—	1	26.154	1	34.871	—	—	1	274.740	—	—	107	686.196
3	52.064	1	23.152	4	137.116	1	52.142	—	—	—	—	43	482.385
2	32.390	2	47.227	—	—	2	130.394	—	—	—	—	22	296.812
2	32.378	2	51.309	—	—	—	—	—	—	—	—	20	209.295
3	47.625	3	66.602	4	171.759	—	—	—	—	1	414.619	55	969.657
—	—	2	51.382	2	92.227	1	61.119	—	—	—	—	12	260.700
3	51.799	3	78.932	2	65.487	—	—	1	107.529	—	—	19	370.240
16	263.507	18	447.483	17	654.023	6	403.133	2	382.269	2	1.078.395	382	4.882.718
—	—	1	25.216	1	32.250	—	—	1	109.152	—	—	81	404.566
—	—	—	—	1	30.252	—	—	—	—	—	—	102	282.651
—	—	3	84.809	1	32.357	—	—	1	225.812	—	—	172	814.532
—	—	4	110.025	3	94.859	—	—	2	334.964	—	—	355	1.501.749
65	1.108.683	63	1.558.122	52	1.966.237	30	1.987.655	9	1.522.365	4	2.712.696	2.511	19.420.522
155	2.663.111	148	3.648.195	116	4.426.141	67	4.640.913	34	5.145.359	11	10.559.451	8.053	54.683.136

TORINO

Codice dei Comuni	COMUNI	ISCRIZIONI E CANCELLAZIONI ANAGRAFICHE NELL'ANNO 1970						POPOLAZIONE RESIDENTE	
		Per movimento naturale		Per trasferimento di residenza				al 31 dicembre 1970	
		Nati vivi	Morti	Iscritti		Cancellati			
				da altro Comune	dal- l'estero	per altro Comune	per l'estero	MF	M
001	AGLIE'	30	48	169	3	95	3	2.802	1.326
002	AIRASCA	37	12	125	1	96	1	1.462	728
003	ALA DI STURA	5	8	19	-	9	-	543	273
004	ALBIANO D'IVREA	23	20	70	2	45	2	1.601	790
005	ALICE SUPERIORE	8	12	17	-	18	-	572	258
006	ALMESE	57	41	255	8	158	1	3.773	1.882
007	ALPETTE	3	11	41	-	9	-	321	136
008	ALPIGNANO	234	98	738	23	560	10	11.774	5.941
009	ANDEZENO	22	13	80	4	48	3	1.292	644
010	ANDRATE	4	11	9	2	12	-	543	262
011	ANGROGNA	15	17	13	4	50	9	1.017	537
012	ARIGNANO	11	13	8	6	16	-	787	374
013	AVIGLIANA	138	97	536	15	407	11	8.919	4.401
014	AZEGLIO	17	27	73	-	39	-	1.425	679
015	BAIRO	9	6	14	-	8	-	694	355
016	BALANGERO	39	47	103	5	90	-	2.873	1.395
017	BALDISSERO CANAVESE	7	13	20	-	16	-	477	221
018	BALDISSERO TORINESE	23	23	92	-	72	-	1.390	695
019	BALME	1	6	2	-	6	-	136	71
020	BANCHETTE	109	21	427	8	426	24	4.117	2.039
021	BARBANIA	10	20	34	-	17	-	1.205	595
022	BARDONECCHIA	65	29	242	13	236	38	3.025	1.540
023	BARONE CANAVESE	4	8	7	-	5	1	591	297
024	BEINASCO	352	106	1.923	23	803	50	15.655	8.022
025	BIBIANA	26	27	105	1	85	-	2.391	1.185
026	BOBBIO PELLICE	17	18	19	2	26	1	818	420
027	BOLLENGO	28	26	95	13	68	-	1.967	956
028	BORGARO TORINESE	110	38	514	-	291	5	4.338	2.184
029	BORGIALLO	7	9	13	-	17	-	558	270
030	BORGOFRANCO D'IVREA	52	34	142	2	109	-	3.522	1.718
031	BORGOMASINO	10	27	17	13	30	-	1.025	486
032	BORGONE SUSÀ	24	21	81	2	51	-	2.238	1.092
033	BOSCOMERO	15	34	66	-	48	-	1.734	837
034	BRANDIZZO	122	46	445	5	342	4	6.801	3.447
035	BRICHERASIO	29	33	132	7	136	6	2.999	1.476
036	BROSSO	7	7	9	2	10	-	551	267
037	BROZOLO	5	11	5	-	19	-	570	297
038	BRUINO	48	17	626	15	164	-	2.771	1.382
039	BRUSASCO	23	33	78	2	100	-	1.552	781
040	BRUZOLO	22	10	69	3	44	-	1.286	638
041	BURIASCO	18	14	56	-	51	-	1.203	629
042	BUROLO	14	18	71	2	40	10	947	468
043	BUSANO	14	16	56	-	31	-	984	477
044	BUSSOLENO	95	78	341	9	296	-	6.659	3.273
045	BUTTIGLIERA ALTA	43	39	271	2	85	-	2.984	1.410
046	CAFASSE	41	39	157	19	121	2	3.180	1.528
047	CALUSO	97	98	295	16	183	5	7.319	3.544
048	CAMBIANO	46	46	272	14	171	-	3.874	1.903
049	CAMPIGLIONE-FENILE	12	15	21	1	29	-	1.096	550
050	CANDIA CANAVESE	7	26	60	-	24	-	1.247	588
051	CANDIOLO	37	25	223	-	157	-	2.697	1.360
052	CANISCHIO	2	10	4	-	5	-	393	194
053	CANTALUPA	14	8	77	1	24	-	1.183	603
054	CANTOIRA	12	13	32	1	7	-	604	309
055	CAPRIE	19	21	95	-	69	-	1.534	771

01 — PROVINCIA DI TORINO

anagrafico nei singoli Comuni

TORINO

Codice dei Comuni	COMUNI	ISCRIZIONI E CANCELLAZIONI ANAGRAFICHE NELL'ANNO 1970						POPOLAZIONE RESIDENTE	
		Per movimento naturale		Per trasferimento di residenza				al 31 dicembre 1970	
		Nati vivi	Morti	Iscritti		Cancellati		MF	M
				da altro Comune	dal-l'estero	per altro Comune	per l'estero		
056	CARAVINO	13	16	36	4	24	-	1.147	546
057	CAREMA	13	14	27	5	24	-	1.097	532
058	CARIGNANO	155	106	398	1	352	4	9.410	4.623
059	CARMAGNOLA	376	205	1.031	15	947	30	20.884	10.419
060	CASALBORGONE	11	23	65	-	34	-	1.484	755
061	CASCINETTE D'IVREA	26	20	127	2	87	2	1.645	785
062	CASELETTE	24	10	165	-	85	-	1.305	663
063	CASELLE TORINESE	212	121	1.120	18	537	9	12.039	6.055
064	CASTAGNETO PO	5	11	48	-	33	-	874	454
065	CASTAGNOLE PIEMONTE	12	14	48	-	31	-	1.470	717
066	CASTELLAMONTE	101	132	345	13	227	-	8.712	4.228
067	CASTELNUOVO NIGRA	10	14	11	2	17	2	769	359
068	CASTIGLIONE TORINESE	53	39	250	-	208	-	3.588	1.797
069	CAVAGNOLO	17	24	86	1	96	4	1.680	844
070	CAVOUR	68	75	170	1	166	7	5.105	2.566
071	CERCENASCO	16	21	63	-	42	2	1.469	718
072	CERES	11	24	32	4	58	-	1.130	555
073	CERESOLE REALE	4	4	3	-	25	-	210	108
074	CESANA TORINESE	11	13	45	1	28	-	912	474
075	CHIALAMBERTO	4	13	12	-	13	-	485	255
076	CHIANOCCHO	11	26	73	-	64	-	1.341	695
077	CHIAVERANO	27	27	142	6	62	-	2.032	1.008
078	CHIERI	533	279	1.971	30	1.020	34	29.328	14.237
079	CHIESANUOVA	4	7	3	-	15	-	256	118
080	CHITMONTE	15	14	78	-	56	-	1.163	580
081	CHIUSA DI SAN MICHELE	23	16	51	2	37	-	1.427	697
082	CHIVASSO	475	231	1.688	37	1.291	38	25.755	13.173
083	CICONIO	1	3	6	-	13	-	368	188
084	CINTANO	2	7	16	-	6	-	260	133
085	CINZANO	4	8	18	-	12	-	327	160
086	CIRIÉ	274	163	852	19	543	11	14.775	7.170
087	CLAVIERE	2	1	15	1	16	-	150	89
088	COASSOLO TORINESE	20	29	23	-	64	-	1.399	768
089	COAZZE	30	45	63	5	72	-	2.832	1.387
090	COLLEGNO	667	406	3.802	70	2.340	31	39.806	20.356
091	COLLERETTO CASTELNUOVO	7	5	17	-	16	-	430	211
092	COLLERETTO GIACOSA	8	12	16	-	16	-	670	323
093	CONDOVE	49	61	202	6	156	-	4.483	2.265
094	CORIO	35	32	91	3	88	4	3.008	1.493
095	COSSANO CANAVESE	8	7	4	-	9	-	656	313
096	CUCEGLIO	9	3	30	4	12	-	778	392
097	CUMIANA	87	70	298	5	207	2	5.500	2.710
098	CUORGNE'	127	107	389	10	302	1	9.047	4.335
099	DRUENTO	94	63	388	9	219	5	5.410	2.738
100	EXILLES	4	17	14	-	17	-	527	251
101	FAVRIA	59	45	214	-	133	-	3.571	1.764
102	FELETTO	30	20	93	4	60	-	1.854	894
103	FENESTRELLE	15	22	40	1	48	-	1.136	558
04	FIANO	27	20	173	-	80	1	1.632	788
05	FIORANO CANAVESE	7	12	32	1	37	11	943	485
06	FOGLIZZO	28	33	79	1	46	-	2.051	1.001
07	FORNO CANAVESE	57	48	140	2	105	16	3.921	1.983
08	FRASSINETTO	6	15	5	-	7	2	630	321
09	FRONT	9	19	71	-	28	-	1.301	639
10	FROSSASCO	20	23	175	1	102	-	1.516	757
11	GARZIGLIANA	3	6	36	-	12	-	547	286
12	GASSINO TORINESE	121	79	623	11	355	2	7.772	3.910
13	GERMAGNANO	10	10	45	-	59	-	1.152	553
14	GIAGLIONE	6	11	17	-	15	-	701	349
15	GIAVENO	106	149	510	11	230	2	10.401	4.999

TORINO

Codice dei Comuni	COMUNI	ISCRIZIONI E CANCELLAZIONI ANAGRAFICHE NELL'ANNO 1970						POPOLAZIONE RESIDENTE	
		Per movimento naturale		Per trasferimento di residenza				al 31 dicembre 1970	
		Nati vivi	Morti	Iscritti		Cancellati			
				da altro Comune	dal- l'estero	per altro Comune	per l'estero	MF	M
116	GIVOLETTO	16	12	144	2	43	-	875	454
117	GRAVERE	3	6	13	2	23	1	427	221
118	GROSCAVALLO	3	5	4	2	10	-	393	205
119	GROSSO	8	9	26	-	18	-	866	421
120	GRUGLIASCO	623	214	2.248	52	2.517	58	30.459	15.006
121	INGRIA	-	5	4	-	27	-	255	116
122	INVERSO PINASCA	7	9	19	-	32	-	663	344
123	ISOLABELLA	5	3	10	-	18	-	324	160
124	ISSIGLIO	5	9	2	-	2	-	448	215
125	IVREA	401	260	1.152	59	1.250	57	28.900	13.999
126	LA CASSA	22	9	61	-	49	-	831	413
127	LA LOGGIA	108	41	473	3	312	6	4.590	2.330
128	LANZO TORINESE	81	78	370	1	261	4	5.627	2.670
129	LAURIANO	9	27	51	5	32	-	1.180	575
130	LEINI	137	74	746	25	445	17	7.385	3.769
131	LEMIE	10	12	14	-	11	-	545	272
132	LESSOLO	32	25	74	-	74	3	2.001	990
133	LEVONE	5	16	12	-	9	-	527	247
134	LOCANA	22	45	41	-	74	-	2.613	1.258
135	LOMBARDORE	11	16	111	1	46	-	1.046	542
136	LOMBRIASCO	9	14	47	1	47	-	868	453
137	LORANZE'	16	13	30	-	25	-	1.005	500
138	LUGNACCO	4	10	5	-	6	-	397	194
139	LUSERNA SAN GIOVANNI	82	104	255	13	233	8	6.694	3.126
140	LUSERNETTA	9	4	20	-	18	1	572	288
141	LUSIGLIE'	4	9	9	-	14	-	504	260
142	MACELLO	13	18	34	-	30	-	1.102	548
143	MAGLIONE	4	13	7	-	11	-	535	262
144	MARENTINO	8	16	25	-	43	-	621	323
145	MASSELLO	3	4	1	1	6	-	198	101
146	MATHI	54	46	297	12	124	1	4.020	1.950
147	MATTIE	3	16	17	-	32	1	889	440
148	MAZZE'	32	47	84	8	67	2	3.306	1.626
149	MEANA DI SUSÀ	8	10	34	-	22	-	953	462
150	MERCENASCO	15	21	64	-	63	-	1.342	656
151	MEUGLIANO	1	-	5	-	1	-	155	81
152	MEZZENILE	11	18	13	-	7	-	1.203	603
153	MOMBELLO DI TORINO	4	6	2	-	9	-	289	134
154	MOMPANTERO	14	17	30	-	59	-	807	403
155	MONASTERO DI LANZO	9	5	13	-	12	-	620	339
156	MONCALIERI	1.035	406	5.159	97	2.905	39	53.035	26.532
157	MONCENISIO	-	-	-	-	3	-	86	44
158	MONTALDO TORINESE	2	8	1	-	39	-	413	205
159	MONTALENGHE	9	9	39	-	27	-	769	375
160	MONTALTO DORA	55	26	199	-	159	3	3.093	1.576
161	MONTANARO	70	69	263	5	176	27	5.049	2.514
162	MONTEU DA PO	10	8	25	-	18	-	800	398
163	MORIONDO TORINESE	7	10	30	-	34	-	627	322
164	NICHELINO	1.078	219	3.856	83	2.609	104	42.567	21.662
165	NOASCA	5	9	30	-	10	-	612	298
166	NOLE	72	51	216	-	196	3	4.608	2.200
167	NOHAGLIO	6	13	5	-	12	-	430	202
168	NONE	93	39	437	5	250	13	4.731	2.414
169	NOVALESA	9	16	17	-	8	-	581	267
170	OGLIANICO	12	16	39	-	39	-	1.203	580
171	ORBASSANO	301	110	1.324	18	786	12	14.965	7.559
172	ORIO CANAVESE	8	11	26	-	20	-	897	440
173	OSASCO	8	7	52	-	45	-	694	360
174	OSASIO	7	5	11	2	10	-	559	289
175	OULX	27	21	94	-	71	-	1.821	931

anagrafico nei singoli Comuni

TORINO

Codice dei Comuni	COMUNI	ISCRIZIONI E CANCELLAZIONI ANAGRAFICHE NELL'ANNO 1970						POPOLAZIONE RESIDENTE	
		Per movimento naturale		Per trasferimento di residenza				al 31 dicembre 1970	
		Nati vivi	Morti	Iscritti		Cancellati		MF	M
				da altro Comune	dal- l'estero	per altro Comune	per l'estero		
176	OZEGNA	14	7	70	-	33	-	930	453
177	PALAZZO CANAVESE	17	10	18	1	31	-	868	434
178	PANCALIERI	13	30	62	-	45	-	1.782	875
179	PARELLA	6	5	26	1	13	2	484	234
180	PAVAROLO	3	8	26	-	9	-	351	164
181	PAVONE CANAVESE	40	30	258	1	112	-	3.082	1.559
182	PECCO	4	5	-	-	4	-	239	112
183	PECETTO TORINESE	26	18	188	4	131	28	1.792	918
184	PEROSA ARGENTINA	63	62	153	3	161	11	4.520	2.177
185	PEROSA CANAVESE	5	4	22	-	12	-	419	205
186	PERRERO	14	16	28	2	60	2	1.402	718
187	PERTUSIO	14	15	34	1	28	-	673	337
188	PESSINETTO	5	15	12	-	13	-	758	359
189	PIANEZZA	180	94	852	6	359	2	8.493	4.284
190	PINASCA	31	39	106	4	54	-	2.846	1.388
191	PINEROLO	523	476	1.861	61	1.441	24	37.239	17.916
192	PINO TORINESE	97	70	681	80	427	29	6.635	3.204
193	PIOBESI TORINESE	32	22	149	-	77	-	2.137	1.058
194	PIOSSASCO	148	76	1.538	15	367	2	8.958	4.531
195	PISCINA	33	26	147	2	84	-	2.236	1.129
196	RIVERONE	12	17	43	4	26	5	1.248	615
197	POIRINO	95	95	311	5	202	-	6.024	2.977
198	POMARETTO	17	9	84	-	41	-	1.161	562
199	PONT-CANAVESE	41	86	170	4	131	-	4.840	2.247
200	PORTE	9	14	46	-	17	-	1.000	490
201	PRAGELATO	8	11	12	-	20	-	633	314
202	PRALI	4	12	6	1	26	-	619	314
203	PRALORNO	18	15	68	-	52	-	1.106	566
204	PRAMOLLO	2	14	16	-	18	-	550	285
205	PRAROSTINO	12	8	19	1	25	-	911	488
206	PRASCORSANO	7	9	20	-	17	-	686	351
207	PRATIGLIONE	10	13	26	-	41	-	783	380
208	QUAGLIUZZO	4	6	28	-	14	-	319	158
209	QUASSOLO	6	3	14	-	3	-	482	240
210	QUINCINETTO	9	16	34	-	27	-	1.127	568
211	REANO	12	15	56	-	34	-	824	394
212	RIBORDONE	2	13	10	-	107	-	313	123
213	RIVALBA	9	9	33	-	19	-	651	330
214	RIVALTA DI TORINO	218	57	1.687	38	702	-	9.293	4.765
215	RIVA PRESSO CHIERI	26	21	85	2	127	-	2.060	1.008
216	RIVARA	37	37	152	-	74	-	2.493	1.262
217	RIVAROLO CANAVESE	138	119	542	9	357	1	10.354	4.935
218	RIVAROSSA	6	8	48	-	38	1	801	409
219	RIVOLI	995	333	4.774	191	2.238	47	45.208	22.699
220	ROBASSOMERO	24	12	237	5	58	-	1.552	790
221	ROCCA CANAVESE	10	36	54	1	35	-	1.556	767
222	ROLETTO	10	16	61	-	38	-	829	412
223	ROMANO CANAVESE	28	20	117	-	61	-	1.797	887
224	RONCO CANAVESE	3	24	26	5	40	10	1.403	699
225	RONDISSONE	22	27	66	-	26	-	1.680	820
226	RORA	4	4	13	-	15	-	292	162
227	RORETO CHISONE	7	33	34	4	21	-	1.212	602
228	ROSTA	19	13	167	-	38	-	1.461	711
229	RUBIANA	8	22	63	1	36	-	1.105	551
230	RUEGLIO	11	22	12	2	5	-	1.039	464
231	SALASSA	28	17	77	-	43	-	1.607	758
232	SALBERTRAND	2	7	15	-	14	-	550	283
233	SALERANO CANAVESE	3	9	44	-	21	-	466	224
234	SALZA DI PINEROLO	4	-	-	-	39	-	192	117
235	SAMONE	21	8	131	-	88	-	1.387	722

TORINO

Codice dei Comuni	COMUNI	ISCRIZIONI E CANCELLAZIONI ANAGRAFICHE NELL'ANNO 1970						POPOLAZIONE RESIDENTE	
		Per movimento naturale		Per trasferimento di residenza				al 31 dicembre 1970	
		Nati vivi	Morti	Iscritti		Cancellati		MF	M
				da altro Comune	dal- l'estero	per altro Comune	per l'estero		
236	SAN BENIGNO CANAVESE	42	37	110	4	89	-	2.728	1.335
237	SAN CARLO CANAVESE	51	32	214	3	191	-	2.698	1.307
238	SAN COLOMBANO BELMONTE	6	5	9	-	13	-	317	160
239	SAN DIDERO	5	17	5	-	14	-	409	208
240	SAN FRANCESCO AL CAMPO	42	48	153	7	228	-	3.285	1.638
241	SANGANO	23	11	145	-	40	1	1.206	582
242	SAN GERMANO CHISONE	17	33	51	2	34	4	1.756	888
243	SAN GILLIO	15	9	142	-	45	-	1.132	569
244	SAN GIORGIO CANAVESE	29	36	93	-	74	-	2.230	1.095
245	SAN GIORIO DI SUSÀ	10	22	34	-	38	-	970	488
246	SAN GIUSTO CANAVESE	38	30	95	6	38	-	2.263	1.098
247	SAN MARTINO CANAVESE	3	12	22	-	4	-	753	361
248	SAN MAURIZIO CANAVESE	117	131	572	2	359	-	6.952	3.393
249	SAN MAURO TORINESE	207	147	858	25	633	14	12.666	6.355
250	SAN PIETRO VAL LEMINA	12	7	70	-	39	-	772	384
251	SAN PONSO	2	8	13	-	6	-	275	139
252	SAN RAFFAELE CIMENA	30	21	193	-	63	3	1.683	836
253	SAN SEBASTIANO DA PO	11	22	48	1	45	1	1.396	693
254	SAN SECONDO DI PINEROLO	25	24	192	4	89	5	2.248	1.145
255	SANT'AMBROGIO DI TORINO	56	45	222	2	154	-	4.009	2.003
256	SANT'ANTONINO DI SUSÀ	68	43	145	-	72	-	3.489	1.688
257	SANTENA	141	54	613	23	214	-	7.352	3.726
258	SAUZE DI CESANA	1	1	9	-	3	-	199	114
259	SAUZE D'OULX	13	8	38	1	43	-	765	405
260	SCALENGHE	28	30	115	4	75	-	2.427	1.249
261	SCARMAGNO	11	8	44	-	25	-	701	320
262	SCIOLZE	9	13	34	-	28	-	669	350
263	SESTRIERE	10	5	36	-	15	1	606	313
264	SETTIMO ROTTARO	5	13	21	-	9	-	607	286
265	SETTIMO TORINESE	833	260	2.496	23	1.437	24	39.390	19.951
266	SETTIMO VITTORE	24	23	55	-	41	-	1.813	864
267	SPARONE	10	26	15	-	12	-	1.282	624
268	STRAMBINELLO	1	3	20	-	4	-	282	132
269	STRAMBINO	92	65	295	1	173	-	5.846	2.791
270	SUSÀ	120	89	380	21	357	10	7.245	3.414
271	TAVAGNASCO	10	13	23	2	39	1	861	434
272	TORINO	18.912	12.129	49.514	2.882	42.846	2.684	1.190.688	576.784
273	TORRAZZA PIEMONTE	23	27	63	10	68	-	2.003	978
274	TORRE CANAVESE	7	15	26	1	10	-	572	268
275	TORRE PELLICE	53	79	252	16	180	11	4.749	2.193
276	TRANA	26	30	143	6	110	-	1.803	894
277	TRAUSELLA	4	4	3	-	-	-	227	117
278	TRAVERSELLA	10	15	8	-	21	-	708	355
279	TRAVES	8	8	14	-	23	-	598	295
280	TROPARELLO	140	79	514	7	315	10	7.905	3.956
281	USSEAU	2	4	13	-	6	-	368	204
282	USSEGLIO	2	10	3	-	22	-	547	276
283	VAIE	16	27	59	-	24	-	1.190	578
284	VAL DELLA TORRE	22	26	132	-	33	-	1.736	898
285	VALGIOIE	5	7	4	-	15	-	330	153
286	VALLO TORINESE	12	5	24	-	13	-	593	295
287	VALPERGA	44	36	211	2	109	3	3.243	1.543
288	VALPRATO SOANA	3	8	3	17	5	-	393	164
289	VARISELLA	12	19	45	-	8	-	585	310
290	VAUDA CANAVESE	16	24	31	-	24	-	1.134	569
292	VENARIA	438	180	1.750	43	1.657	84	24.055	12.081
291	VENAUS	15	9	43	-	37	-	950	479
293	VEROLENGO	63	69	248	1	142	-	4.761	2.349
294	VERRUA SAVOIA	13	23	52	-	25	-	1.553	771
295	VESTIGNE'	11	19	41	-	20	-	1.048	501

anagrafico nei singoli Comuni

TORINO-VERCELLI

Codice dei Comuni	COMUNI	ISCRIZIONI E CANCELLAZIONI ANAGRAFICHE NELL'ANNO 1970						POPOLAZIONE RESIDENTE	
		Per movimento naturale		Per trasferimento di residenza				al 31 dicembre 1970	
		Nati vivi	Morti	Iscritti		Cancellati		MF	M
				da altro Comune	dal- l'estero	per altro Comune	per l'estero		
296	VIALPRE'	-	1	8	3	5	-	241	122
297	VICO CANAVESE	19	18	53	3	38	-	1.195	597
298	VIDRACCO	6	6	20	1	9	-	357	180
299	VIGONE	57	70	197	4	115	-	4.659	2.340
300	VILLAFRANCA PIEMONTE	72	57	116	-	180	1	4.819	2.404
301	VILLANOVA CANAVESE	10	13	51	-	51	-	1.011	491
302	VILLARBASSE	16	24	78	-	39	-	1.391	710
303	VILLAR DORA	19	27	95	1	60	-	1.789	870
304	VILLAREGGIA	2	18	9	-	30	-	1.084	524
305	VILLAR FOCCHIARDO	28	23	27	7	63	3	1.778	858
306	VILLAR PELLICE	13	14	22	2	41	-	1.262	625
307	VILLAR PEROSA	62	40	132	-	99	8	4.015	2.030
308	VILLASTELLONE	67	41	375	13	159	-	4.190	2.104
309	VINOVO	132	67	755	13	351	3	7.183	3.603
310	VIRLE PIEMONTE	10	17	25	-	39	-	918	453
311	VISCHE	10	24	41	1	22	1	1.541	717
312	VISTORIO	5	4	18	-	14	-	536	260
313	VIU'	16	43	46	-	68	-	1.760	911
314	VOLPIANO	130	78	462	18	235	10	7.527	3.682
315	VOLVERA	43	33	422	1	181	-	2.987	1.553
	TOTALE	36.886	23.992	123.790	4.589	91.227	3.812	2.280.587	1.118.045

02 — PROVINCIA DI VERCELLI

001	AILOCHE	1	11	19	-	19	-	326	152
002	ALAGNA VALSESIA	8	6	31	-	8	-	550	275
003	ALBANO VERCELLESE	1	10	14	3	16	-	543	270
004	ALICE CASTELLO	19	32	74	-	25	-	2.134	1.066
005	ANDORNO MICCA	50	41	187	18	221	23	4.298	2.034
006	ARBORIO	16	15	36	-	47	-	1.226	588
007	ASIGLIANO VERCELLESE	7	51	35	4	29	-	1.670	794
008	BALMUCCIA	1	3	1	-	3	-	144	75
009	BALOCCO	1	2	10	-	11	-	399	206
010	BENNA	8	13	44	3	64	-	997	479
011	BIANZE'	30	52	103	-	48	-	2.628	1.260
012	BIELLA	715	776	2.654	109	2.126	62	54.850	25.105
013	BIOGLIO	21	36	97	1	79	-	1.393	632
014	BOCCIOLETO	2	6	5	2	31	-	484	231
015	BORGO D'ALE	25	53	59	8	44	10	2.890	1.344
016	BORGOSIESA	243	173	482	32	437	19	16.091	7.713
017	BORGO VERCELLI	25	29	112	-	83	-	2.280	1.111
018	BORRIANA	7	11	34	-	17	-	869	419
019	BREIA	2	7	3	-	4	-	230	104
020	BRUSNENGO	15	25	67	22	38	24	1.876	886
021	BURONZO	13	20	68	-	43	-	1.323	655
022	CALLABIANA	2	6	1	-	17	-	194	100
023	CAMANDONA	7	13	15	3	40	2	663	303
024	CAMBURZANO	12	17	62	-	63	-	1.115	504
025	CAMPERTOGNO	4	4	6	-	16	-	291	139
026	CAMPIGLIA CERVO	5	12	5	2	23	8	349	168
027	CANDELO	84	66	367	4	304	-	6.857	3.326
028	CAPRILE	4	4	20	-	24	-	276	127
029	CARCOFORO	2	3	-	-	5	-	101	49
030	CARESANA	11	40	39	-	33	1	1.589	765
031	CARESANABLOT	4	3	12	-	3	-	202	101
032	CARISIO	8	14	40	-	46	-	1.153	589
033	CASANOVA ELVO	5	7	26	-	32	-	377	200
034	CASAPINTA	10	8	21	-	24	-	725	323
036	CASTELLETTO CERVO	4	9	47	-	37	-	723	372

VERCELLI

Codice dei Comuni	COMUNI	ISCRIZIONI E CANCELLAZIONI ANAGRAFICHE NELL'ANNO 1970						POPOLAZIONE RESIDENTE	
		Per movimento naturale		Per trasferimento di residenza				al 31 dicembre 1970	
		Nati vivi	Morti	Iscritti		Cancellati		MF	M
				da altro Comune	dal- l'estero	per altro Comune	per l'estero		
037	CAVAGLIA'	32	40	124	-	81	-	2.912	1.412
038	CELLIO	9	23	22	1	27	-	954	469
039	CERRETO CASTELLO	6	2	53	-	34	4	387	194
040	CERRIONE	20	19	93	3	78	-	2.198	1.094
041	CERVATTO	1	2	-	-	4	-	98	45
042	CIGLIANO	54	50	146	4	128	-	4.566	2.195
043	CIVIASCO	3	7	2	1	4	-	274	134
044	COGGIOLA	29	49	70	4	146	-	3.634	1.685
045	COLLOBIANO	1	5	1	-	19	-	165	81
046	COSSATO	197	178	582	27	450	31	14.934	7.272
047	COSTANZANA	6	32	39	-	42	-	1.226	633
048	CRAVAGLIANA	4	9	9	-	9	-	458	194
049	CRESCENTINO	58	97	285	4	148	-	5.500	2.607
050	CREVACUORE	39	35	211	3	117	-	2.497	1.187
051	CROSA	8	7	31	-	16	3	420	190
052	CROVA	3	18	39	-	16	-	700	333
053	CURINO	10	12	5	1	10	1	729	363
054	DESANA	6	21	27	-	41	-	1.191	583
055	DONATO	10	18	16	3	16	-	797	395
056	DORZANO	3	10	20	-	15	-	334	158
057	FOBELLO	6	3	2	-	20	-	472	224
058	FONTANETTO PO	9	35	17	1	32	-	1.509	734
059	FORMIGLIANA	9	10	39	-	27	-	702	348
060	GAGLIANICA	75	42	285	8	237	-	3.600	1.733
061	GATTINARA	137	124	338	25	268	-	9.329	4.526
062	GHISLARENCO	7	20	52	-	20	-	893	434
063	GIFFLENGA	3	3	1	-	11	-	154	73
064	GRAGLIA	28	37	47	-	58	-	1.708	821
065	GREGGIO	1	9	11	-	18	-	512	253
066	GUARDABOSONE	5	6	7	-	6	-	350	184
067	LAMORO	4	7	13	-	21	-	602	304
068	LENTA	14	17	44	-	51	-	1.048	542
069	LESSONA	26	36	101	8	107	5	2.413	1.149
070	LIGNANA	8	12	31	-	37	-	711	330
071	LIVORNO FERRARIS	59	60	210	8	245	-	4.806	2.366
072	LOZZOLO	4	13	13	-	5	-	865	419
073	MAGNANO	-	12	16	2	16	-	470	207
074	MASSAZZA	9	2	38	-	51	-	568	288
075	MASSERANO	36	40	86	5	103	-	2.814	1.322
076	MEZZANA MORTIGLIENGO	6	12	16	-	31	-	1.067	491
077	MIAGLIANO	10	6	61	4	56	8	924	423
078	MOLLIA	2	1	1	-	16	-	125	60
079	MONCRIVELLO	9	26	47	-	48	-	1.524	763
080	MONGRANDO	47	42	162	2	151	-	4.052	1.939
081	MOSSO SANTA MARIA	26	39	82	-	87	-	2.265	1.044
082	MOTTA DE' CONTI	5	17	6	-	11	-	1.101	548
083	MOTTALCIATA	13	13	78	-	54	-	1.408	715
084	MUZZANO	5	13	30	-	18	-	671	346
085	NETRO	12	20	33	2	33	-	1.308	639
086	OCCHIEPPO INFERIORE	56	89	265	6	178	3	4.195	1.974
087	OCCHIEPPO SUPERIORE	28	25	118	1	130	5	2.373	1.134
088	OLCENENGO	5	18	34	-	23	-	782	366
089	OLDENICO	1	10	1	-	8	-	332	168
090	PALAZZOLO VERCELLESE	10	38	54	3	45	1	1.704	817
091	PERTENGO	3	9	25	-	17	-	495	241
092	PETTINENGO	32	21	77	2	110	-	2.075	945
093	PEZZANA	3	23	20	-	42	-	1.313	636
094	PIATTO	3	8	47	-	15	-	518	263
095	PIEDICAVALLC	2	11	24	4	6	14	349	136
096	PILA	2	4	8	-	12	-	169	87

anagrafico nei singoli Comuni

VERCELLI

Codice dei Comuni	COMUNI	ISCRIZIONI E CANCELLAZIONI ANAGRAFICHE NELL'ANNO 1970						POPOLAZIONE RESIDENTE	
		Per movimento naturale		Per trasferimento di residenza				al 31 dicembre 1970	
		Nati vivi	Morti	Iscritti		Cancellati		MF	M
				da altro Comune	dal-l'estero	per altro Comune	per l'estero		
097	PIODE	3	-	5	-	1	-	220	106
098	PISTOLESA	2	3	29	-	13	-	199	86
099	POLLONE	34	35	107	9	89	-	2.256	1.082
100	PONDERANO	38	46	214	4	162	1	3.535	1.703
101	PORTULA	23	21	56	-	126	-	2.228	1.061
102	POSTUA	4	8	4	-	9	-	590	278
103	PRALUNGO	37	46	114	7	111	4	3.204	1.541
104	PRAROLO	4	13	23	-	24	4	739	360
105	PRAY	37	49	107	1	185	1	3.573	1.650
106	QUAREGNA	15	7	77	5	47	-	964	490
107	QUARONA	60	41	94	-	80	1	3.826	1.873
108	QUINTO VERCELLESE	3	7	23	-	23	-	443	218
109	QUITTENGO	1	6	6	-	14	9	372	174
110	RASSA	1	5	1	-	2	-	178	87
111	RINA SAN GIUSEPPE	1	2	2	-	5	1	117	58
112	RINASCO	1	4	5	-	6	-	260	123
113	RIMELLA	5	3	1	-	2	-	341	169
114	RIVA VALDOBBIÀ	8	7	13	-	6	-	376	194
115	RIVE	1	18	14	-	12	-	647	311
116	ROASIO	32	36	69	11	89	11	2.409	1.173
117	RONCO BIELLESE	23	25	75	-	91	-	1.703	815
118	RONSECCO	6	17	24	-	25	-	959	473
119	ROPOLO	9	10	38	-	34	-	745	338
120	ROSAZZA	3	6	6	-	24	-	232	109
121	ROSSA	3	5	4	1	4	-	290	146
122	ROVASENDA	14	13	31	-	39	-	955	492
123	SABBIA	1	7	7	-	2	-	174	75
124	SAGLIANO MICCA	28	39	93	5	99	26	2.215	1.023
125	SALA BIELLESE	6	13	16	1	12	-	607	271
126	SALASCO	8	8	19	-	28	-	325	164
127	SALI VERCELLESE	5	4	25	-	23	-	255	131
128	SALUGGIA	40	64	139	8	107	-	4.038	2.006
129	SALUSSOLA	19	30	108	2	96	-	2.285	1.153
130	SANDIGLIANO	29	28	108	-	115	-	2.307	1.142
131	SAN GERMANO VERCELLESE	25	48	68	2	89	-	2.458	1.138
035	SAN GIACOMO VERCELLESE	4	10	13	-	13	-	516	254
132	SAN PAOLO CERVO	2	9	3	-	15	5	290	131
133	SANTHIA'	106	111	439	5	264	-	8.461	4.141
134	SCOPIA	4	6	8	-	11	-	373	174
135	SCOPELLO	7	6	21	-	18	-	470	247
136	SELVE MARCONE	-	4	-	-	4	-	129	62
137	SERRAVALLE SESIA	73	66	170	4	109	-	5.398	2.576
138	SOPRANA	11	19	25	1	60	7	1.191	558
139	SORDEVOLO	21	28	64	-	58	-	1.506	721
140	SOSTEGNO	6	13	24	7	16	2	889	408
141	STRONA	18	17	48	4	78	-	1.614	726
142	STROPPIANA	9	22	31	-	29	-	1.466	697
143	TAVIGLIANO	9	21	41	1	30	-	965	465
144	TERNENGO	5	5	12	-	13	-	259	115
145	TOLLEGNO	48	28	168	6	137	2	3.352	1.530
146	TORRAZZO	1	6	7	1	2	-	327	140
147	TRICERRO	4	18	17	6	20	-	924	447
148	TRINO	89	170	359	15	321	13	9.628	4.664
149	TRIVERO	97	133	270	11	344	4	9.784	4.160
150	TRONZANO VERCELLESE	42	57	135	1	158	2	4.098	2.048
151	VALDENGO	39	12	126	-	88	5	2.223	1.090
152	VALDUGGIA	34	38	69	-	64	-	2.741	1.356
153	VALLANZENGO	2	5	3	-	11	-	293	138
154	VALLE MOSSO	70	69	224	10	290	9	5.552	2.591
155	VALLE SAN NICOLAÒ	15	12	65	-	64	-	1.485	700

VERCELLI-NOVARA

Codice dei Comuni	COMUNI	ISCRIZIONI E CANCELLAZIONI ANAGRAFICHE NELL'ANNO 1970						POPOLAZIONE RESIDENTE	
		Per movimento naturale		Per trasferimento di residenza				al 31 dicembre 1970	
		Nati vivi	Morti	Iscritti		Cancellati		MF	M
				da altro Comune	dal- l'estero	per altro Comune	per l'estero		
156	VARALLO	99	109	252	16	221	15	7.557	3.468
157	VEGLIO	6	12	20	1	55	-	905	440
158	VERCELLI	722	788	2.164	93	1.804	39	56.734	27.080
159	VERBONE	12	3	82	-	61	-	690	355
160	VIGLIANO BIELLESE	97	65	371	8	312	6	8.099	3.929
161	VILLA DEL BOSCO	3	21	18	5	8	-	473	170
162	VILLANOVA BIELLESE	3	3	3	1	9	-	214	114
163	VILLARBOIT	7	11	18	-	26	-	797	402
164	VILLATA	23	32	25	3	22	-	1.904	967
165	VIVERONE	16	23	75	1	46	26	1.428	706
166	VOCCA	3	5	2	-	13	-	207	102
167	ZIMONE	2	9	18	-	13	-	488	231
168	ZUBIENA	10	20	36	-	31	-	1.210	576
169	ZUHAGLIA	13	11	45	-	49	-	925	441
	TOTALE	4.852	5.816	16.307	599	14.566	417	408.656	195.014

03 — PROVINCIA DI NOVARA

001	AGRATE CONTURBIA	8	10	27	-	19	-	933	456
002	AMENO	10	30	46	2	58	6	992	447
003	ANTRONA SCHIERANCO	8	7	10	-	20	-	748	364
004	ANZOLA D'OSSOLA	8	6	17	-	8	-	486	242
005	ARIZZANO	15	15	52	1	49	-	811	361
006	ARMENO	32	28	60	7	39	1	2.155	1.072
007	AROLA	3	6	3	-	15	-	362	176
008	ARONA	251	185	881	21	586	25	15.572	7.280
009	AURANO	2	4	1	-	9	-	339	156
010	BACENO	18	15	34	-	33	-	1.168	592
011	BANNIO ANZINO	9	9	16	1	34	2	842	400
012	BARENGO	7	20	64	1	54	-	1.182	569
013	BAVEMO	47	52	189	9	158	18	4.233	2.022
014	BEE	7	7	21	-	18	-	499	254
015	BELGIRATE	4	5	37	-	29	-	595	273
016	BELLINZAGO NOVARESE	128	89	261	1	162	1	7.480	3.698
017	BEURA-CARDEZZA	18	17	39	-	60	-	1.543	767
018	BIANDRATE	11	14	36	-	66	-	1.264	619
019	BOCA	5	19	24	1	25	1	1.097	517
020	BOGNANCO	3	3	9	1	26	-	645	325
021	BOGOGNO	12	24	14	3	20	-	1.231	614
022	BOLZANO NOVARESE	8	11	38	-	20	-	835	405
023	BORGOLAVEZZARO	20	35	96	-	90	-	2.166	1.054
024	BORGOMANERO	305	224	706	25	509	28	19.067	9.158
025	BORGO TICINO	42	26	149	12	106	1	2.847	1.390
026	BRIGA NOVARESE	41	17	128	2	41	2	2.085	966
027	BRIONA	15	15	71	-	59	-	1.382	696
028	BROVELLO-CARPUGNINO	5	5	22	-	15	-	519	261
029	CALASCA-CASTIGLIONE	15	5	11	-	51	1	1.108	546
030	CALTIGNAGA	25	37	98	3	87	4	2.058	1.051
031	CAMBIASCA	18	15	65	1	39	-	1.364	677
032	CAMERI	93	97	302	1	163	-	7.924	3.814
033	CANNERO RIVIERA	23	20	73	9	44	37	1.458	688
034	CANNOBIO	97	62	338	28	254	23	5.272	2.601
035	CAPREZZO	2	4	-	-	2	-	193	88
036	CARPIGNANO SESIA	20	26	83	-	54	-	2.529	1.219
037	CASALBELTRAME	3	6	13	-	27	-	549	264
038	CASALE CORTE CERRO	44	39	105	1	99	1	2.718	1.297
039	CASALEGGIO NOVARA	10	8	13	-	24	-	849	404
040	CASALINO	17	33	66	-	108	-	2.016	965

anagrafico nei singoli Comuni

NOVARA

Codice dei Comuni	COMUNI	ISCRIZIONI E CANCELLAZIONI ANAGRAFICHE NELL'ANNO 1970						POPOLAZIONE RESIDENTE	
		Per movimento naturale		Per trasferimento di residenza				al 31 dicembre 1970	
		Nati vivi	Morti	Iscritti		Cancellati		MF	M
				da altro Comune	dal-l'estero	per altro Comune	per l'estero		
041	CASALVOLONE	7	18	45	-	63	-	1.115	535
042	CASTELLEZZO NOVARESE	8	8	40	-	16	-	440	222
043	CASTELLETTO SOPRA TICINO	117	75	258	27	204	8	6.917	3.415
044	CAVAGLIETTO	4	8	3	-	12	-	421	206
045	CAVAGLIO D'AGOGNA	14	24	29	-	9	-	1.490	702
046	CAVAGLIO-SPOCCIA	4	7	24	1	13	-	416	216
047	CAVALLIRIO	7	14	30	-	21	-	1.012	488
048	CEPPO MORELLI	11	10	6	-	9	12	542	253
049	CERANO	59	89	235	5	138	14	6.164	2.987
050	CESARA	13	9	17	1	24	-	771	399
051	COLAZZA	2	11	4	-	14	6	356	158
052	CONIGNAGO	9	5	7	-	42	-	565	278
053	COSSOGNO	6	24	10	-	19	-	755	360
054	CRAVEGGIA	6	16	11	-	23	-	725	340
055	CRESSA	10	17	23	-	24	-	1.414	682
056	CREVOLADOSSOLA	59	35	306	27	165	4	3.248	1.642
057	CRODO	27	23	47	2	99	-	1.663	840
058	CUREGGIO	18	27	58	-	26	-	1.822	898
059	CURSOLO-ORASSO	10	8	7	-	13	-	371	180
060	DIVIGNANO	13	10	48	1	35	-	980	494
061	DONODOSSOLA	333	153	1.097	48	892	74	19.399	9.531
062	DORNELLETTO	43	18	182	2	124	-	2.006	964
063	DRUOGNO	12	4	18	-	22	4	944	479
064	FALLENZA	6	7	8	1	10	1	549	240
065	PARA NOVARESE	34	38	69	-	50	5	2.319	1.117
066	FONTANETO D'AGOGNA	32	30	50	4	32	-	2.422	1.147
067	FORMAZZA	10	6	2	-	44	-	577	298
068	GALLIATE	141	181	522	17	358	7	13.638	6.517
069	GARBAGNA NOVARESE	11	14	26	-	41	-	800	396
070	GARGALLO	12	16	59	-	47	-	1.399	680
071	GATTICO	38	31	60	2	60	-	2.595	1.275
072	GERMAGNO	1	2	2	-	-	-	173	88
073	GHEMME	36	70	101	5	105	-	4.034	1.931
074	GHIFFA	27	29	80	4	69	-	2.132	975
075	GIGHESE	16	14	38	-	51	1	987	469
076	GOZZANO	91	85	252	2	176	1	6.505	3.135
077	GRANOZZO CON MONTICELLO	7	34	50	-	97	-	1.189	587
078	GRAVELLONA TOCE	111	76	412	11	188	19	6.283	3.032
079	GRIGNASCO	54	85	164	-	111	16	4.833	2.320
080	GURRO	9	14	11	2	18	1	694	290
081	INTRAGHA	3	8	2	-	8	-	279	129
082	INVORIO	36	37	93	4	96	13	3.211	1.534
083	LANDIONA	11	11	5	-	8	-	630	305
084	LESA	27	31	100	2	116	1	2.548	1.226
085	LOREGLIA	8	10	4	-	8	-	530	246
086	MACUGHAGA	14	9	31	3	37	9	795	385
087	MADONNA DEL SASSO	10	8	9	-	10	10	502	241
088	MAGGIORA	16	33	27	9	47	2	1.560	708
089	MALESCO	24	18	46	-	39	8	1.489	720
090	MANDELLO VITTA	4	5	3	-	14	-	324	162
091	MARANO TICINO	12	25	87	1	45	-	1.081	542
092	MASERA	15	11	21	-	37	4	1.296	646
093	MASSINO VISCONTI	11	9	30	-	19	1	835	414
094	MASSIOLA	3	5	2	-	8	-	297	131
095	MEINA	29	28	117	7	136	5	2.197	1.024
096	MERGOZZO	25	31	52	3	81	5	2.133	1.020
097	MEZZONERICO	5	15	24	-	26	-	932	477
098	MIASINO	17	11	29	-	39	3	946	447
099	MIAZZINA	6	10	25	-	16	-	419	205
100	MONO	42	27	89	4	144	-	2.767	1.395

NOVARA

Codice dei Comuni	COMUNI	ISCRIZIONI E CANCELLAZIONI ANAGRAFICHE NELL'ANNO 1970						POPOLAZIONE RESIDENTE	
		Per movimento naturale		Per trasferimento di residenza				al 31 dicembre 1970	
		Nati vivi	Morti	Iscritti		Cancellati			
				da altro Comune	dal- l'estero	per altro Comune	per l'estero	MF	M
101	MONTECRESTESE	16	14	23	2	40	-	1.265	644
102	MONTESCHENO	12	10	13	-	7	-	651	324
103	NEBBIUNO	13	23	29	-	40	-	1.120	528
104	NIBBIOLA	16	13	12	-	34	-	725	356
105	NONIO	10	12	19	1	35	-	968	490
106	NOVARA	1.305	1.240	4.095	97	3.026	83	100.795	48.086
107	OGGEBBIO	9	26	27	-	43	-	1.015	481
108	OLEGGIO	153	137	300	8	317	-	10.023	4.906
109	OLEGGIO CASTELLO	14	18	71	-	69	-	1.191	592
110	OMEGNA	273	168	673	30	407	9	16.079	7.704
111	ORNAVASSO	48	41	128	4	113	6	3.017	1.450
112	ORTA SAN GIULIO	10	27	87	1	79	-	1.220	557
113	PALLANZENO	12	12	39	4	34	-	1.103	527
114	PARUZZARO	6	17	72	1	41	-	998	502
115	PELLA	20	13	78	-	49	9	1.297	625
116	PETTENASCO	16	11	33	1	39	-	1.133	575
117	PIEDIMULERA	28	13	79	-	103	10	1.773	885
118	PIEVE VERGONTE	50	27	123	2	79	1	2.931	1.464
119	PISANO	7	6	28	-	21	17	505	226
120	POGNO	25	14	59	-	45	-	1.329	673
121	POMBIA	14	18	50	-	61	3	1.261	623
122	PRATO SESIA	24	23	68	2	38	-	1.723	819
123	PREMENO	9	9	31	2	25	-	818	418
124	PREMIA	5	5	25	-	41	-	917	461
125	PREHOSELLO-CHIOVENDA	31	27	74	2	73	-	2.272	1.146
126	QUARNA SOPRA	4	12	5	-	12	-	439	207
127	QUARNA SOTTO	7	16	6	-	5	-	617	299
128	RE	11	12	38	3	34	1	974	489
129	RECETTO	4	25	13	-	19	-	1.025	510
130	ROMAGNANO SESIA	59	69	120	5	148	-	4.517	2.147
131	ROSENTINO	54	50	140	9	110	-	3.834	1.864
132	SAN BERNARDINO VERBANO	8	28	18	4	24	-	1.016	514
133	SAN MAURIZIO D'OPAGLIO	36	19	126	-	63	14	2.479	1.248
134	SAN NAZZARO SESIA	8	14	16	-	21	-	805	410
135	SAN PIETRO MOSEZZO	16	22	87	-	131	-	1.663	831
136	SANTA MARIA MAGGIORE	18	14	63	4	42	1	1.217	586
137	SEPPICINA	3	3	1	-	14	-	312	160
138	SILLAVENGO	4	15	7	-	16	1	750	367
139	SIZZANO	15	19	38	4	21	-	1.480	730
140	SORISO	9	10	17	-	33	-	824	383
141	SOZZAGO	6	18	22	-	42	-	930	460
142	STRESA	76	41	174	25	192	14	5.088	2.403
143	SUNO	20	49	33	2	52	-	2.948	1.429
144	TERDOBBIAE	10	10	16	-	28	-	515	261
145	TOCENO	14	3	17	1	24	-	663	319
146	TORNACO	7	29	31	-	52	-	1.055	539
147	TRAREGO VIGGIONA	4	14	9	-	12	6	514	257
148	TRASQUERA	10	10	45	-	45	-	608	361
149	TRECCATE	167	168	437	6	330	-	13.507	6.610
150	TRONTANO	26	24	40	-	58	1	1.545	782
151	VALSTRONA	32	11	4	1	38	-	1.692	817
152	VANZONE CON SAN CARLO	5	12	5	1	9	11	522	239
153	VAPRIO D'AGOGNA	10	15	34	-	12	-	1.006	488
154	VARALLO POMBIA	45	43	137	4	110	5	3.854	1.844
155	VARZO	52	32	58	6	90	3	2.642	1.288
156	VERBANIA	525	387	1.278	84	970	66	34.874	16.440
157	VERUNO	13	21	36	-	17	-	1.246	600
158	VESPOLATE	29	41	94	1	102	-	2.391	1.179
159	VICOLUNGO	5	14	41	-	28	-	852	415
160	VIGANELLA	3	4	-	-	4	-	336	162

anagrafico nei singoli Comuni

NOVARA-CUNEO

Codice dei Comuni	COMUNI	ISCRIZIONI E CANCELLAZIONI ANAGRAFICHE NELL'ANNO 1970						POPOLAZIONE RESIDENTE	
		Per movimento naturale		Per trasferimento di residenza				al 31 dicembre 1970	
		Nati vivi	Morti	Iscritti		Cancellati		MF	M
				da altro Comune	dal- l'estero	per altro Comune	per l'estero		
161	VIGNONE	7	9	17	-	19	-	574	266
162	VILLADOSSOLA	96	77	171	6	215	37	7.297	3.566
163	VILLETTE	5	6	12	1	2	2	271	128
164	VINZAGLIO	7	8	33	-	62	-	800	404
165	VOGOGNA	42	32	105	3	91	11	2.137	1.067
	TOTALE	6.753	6.267	19.205	652	15.834	696	496.500	239.602

04 — PROVINCIA DI CUNEO

001	ACCEGLIO	6	15	30	-	33	-	506	261
002	AISONE	2	7	1	-	7	-	399	193
003	ALBA	449	259	1.426	27	891	11	27.733	13.422
004	ALBARETTO DELLA TORRE	4	4	2	-	5	-	292	152
005	ALTO	-	4	8	-	6	-	205	111
006	ARGENTERA	1	3	3	-	10	-	143	75
007	ARGUELLO	2	2	3	-	-	-	154	86
008	BAGNASCO	12	22	31	-	46	-	1.330	653
009	BAGNOLO PIEMONTE	52	75	126	5	88	1	4.869	2.496
010	BALDISSERO D'ALBA	11	12	21	-	27	-	917	462
011	BARBARESCO	8	6	7	-	21	-	631	316
012	BARGE	100	102	178	-	177	2	6.832	3.408
013	BAROLO	6	9	26	-	42	-	790	401
014	BASTIA MONDOVI'	5	12	23	-	35	-	682	364
015	BATTIFOLLO	1	6	14	-	7	-	319	180
016	BEINETTE	28	23	86	-	64	-	1.941	955
017	BELLINO	1	7	1	-	9	-	444	222
018	BELVEDERE LANGHE	3	6	5	-	2	-	411	227
019	BENE VAGIENNA	41	59	125	-	87	-	3.602	1.816
020	BENEVELLO	6	1	7	-	11	-	336	175
021	BERGOLO	1	2	1	-	16	-	130	61
022	BERNEZZO	31	26	51	4	62	-	1.950	960
023	BONVICINO	2	4	6	-	11	-	221	114
024	BORGOMALE	9	4	9	-	15	-	395	220
025	BORGO SAN DALMAZZO	113	77	389	17	295	6	7.661	3.791
026	BOSIA	2	5	14	-	6	-	306	153
027	BOSSOLASCO	4	11	23	3	34	-	701	349
028	BOVES	114	140	192	3	162	34	7.987	3.888
029	BRA	353	255	994	33	680	9	22.672	10.922
030	BRIAGLIA	4	7	5	-	22	-	341	191
031	BRIGA ALTA	3	3	7	-	8	-	166	80
032	BRONDELLO	7	16	6	-	17	-	461	279
033	BROSSASCO	21	25	27	3	41	-	1.385	757
034	BUSCA	79	86	233	6	164	1	7.834	3.909
035	CAMERANA	6	22	26	-	31	-	1.091	561
036	CAMO	2	3	4	-	7	-	259	142
037	CANALE	65	59	176	8	137	-	4.709	2.293
038	CANOSIO	1	5	-	-	7	-	185	91
039	CAPRAUNA	-	2	5	-	3	-	281	141
040	CARAGLIO	78	77	180	8	126	3	5.187	2.572
041	CARAMAGNA PIEMONTE	27	24	71	-	74	1	2.101	1.051
042	CARDE'	18	14	24	-	36	-	1.289	652
043	CARRU'	43	55	119	2	127	-	4.040	1.976
044	CARTIGNANO	3	8	3	1	13	-	280	135
045	CASALGRASSO	20	12	45	-	70	-	1.110	557

CUNEO

Codice dei Comuni	COMUNI	ISCRIZIONI E CANCELLAZIONI ANAGRAFICHE NELL'ANNO 1970						POPOLAZIONE RESIDENTE	
		Per movimento naturale		Per trasferimento di residenza				al 31 dicembre 1970	
		Nati vivi	Morti	Iscritti		Cancellati		MF	M
				da altro Comune	dal- l'estero	per altro Comune	per l'estero		
046	CASTAGNITO	15	13	46	-	27	-	956	470
047	CASTELDELFINO	7	12	13	3	32	-	560	301
048	CASTELLAR	1	3	3	-	2	-	194	111
049	CASTELLETO STURA	17	17	23	-	46	-	1.086	562
050	CASTELLETO UZZONE	4	11	7	-	11	-	490	261
051	CASTELLINALDO	12	11	14	-	28	-	926	472
052	CASTELLINO TANARO	2	7	8	-	18	-	531	292
053	CASTELMAGNO	2	3	11	-	13	-	217	127
054	CASTELNUOVO DI CEVA	1	8	1	-	5	-	185	101
055	CASTIGLIONE PALLETTO	6	5	25	-	25	-	544	262
056	CASTIGLIONE TINELLA	8	15	24	-	33	-	1.147	565
057	CASTINO	10	7	13	-	28	-	723	370
058	CAVALLERLEONE	9	10	22	-	18	-	669	348
059	CAVALLERMAGGIORE	64	58	143	2	154	-	4.426	2.217
060	CELLE DI MACBA	4	9	6	-	11	-	327	167
061	CENTALLO	71	44	139	1	130	15	4.692	2.378
062	CERESOLE ALBA	27	16	85	-	74	-	1.698	896
063	CERRETO DELLE LANGHE	2	7	8	-	11	-	486	256
064	CERVASCA	36	37	168	-	101	-	2.792	1.415
065	CERVERE	29	18	40	-	53	-	1.548	802
066	CEVA	70	59	189	2	130	-	5.188	2.559
067	CHERASCO	99	73	194	1	257	-	6.204	3.199
068	CHIUSA DI PESIO	38	73	87	4	78	-	3.621	1.800
069	CIGLIE'	2	3	4	-	14	-	310	160
070	CISSONE	2	7	1	-	6	-	244	140
071	CLAVESANA	15	14	31	1	65	-	1.430	729
072	CORNELIANO D'ALBA	24	25	87	-	64	-	1.845	934
073	CORTESILIA	26	38	86	1	56	-	2.702	1.344
074	COSSANO BELBO	18	16	29	8	33	-	1.405	720
075	COSTIGLIOLE SALUZZO	43	34	106	1	77	-	2.901	1.395
076	CRAVANZANA	3	4	9	-	12	-	529	272
077	CRISSOLO	5	10	18	-	17	-	461	239
078	CUNEO	782	574	2.285	58	1.752	43	53.989	25.625
079	DEMONTE	32	48	29	3	72	22	2.586	1.336
080	DIANO D'ALBA	36	30	87	-	69	-	2.242	1.164
081	DOGLIANI	50	52	130	3	117	4	4.756	2.370
082	DRONERO	88	86	212	4	168	13	6.750	3.265
083	ELVA	4	7	1	-	12	-	309	166
084	ENTRACQUE	11	11	28	-	28	5	1.014	518
085	ENVIE	21	22	34	-	32	2	1.833	919
086	FARIGLIANO	19	20	39	-	46	5	1.787	899
087	FAULE	5	8	18	-	14	-	397	192
088	FEISOGLIO	6	4	6	-	13	-	540	278
089	FOSSANO	299	252	747	13	638	17	21.747	10.726
090	FRABOSA SOPRANA	22	28	33	-	64	10	1.734	891
091	FRABOSA SOTTANA	10	14	37	-	36	-	1.178	616
092	FRASSINO	3	19	8	2	17	-	589	293
093	GAIOLA	5	3	16	3	7	2	426	223
094	GAMBASCA	3	8	2	-	10	-	342	170
095	GARESSIO	51	82	80	2	144	-	5.064	2.507
096	GENOLA	20	13	49	-	45	-	1.394	708
097	GORZEGNO	5	7	30	-	21	-	574	308
098	GOTTASECCA	3	10	3	-	6	-	295	156
099	GOVONE	18	45	33	-	56	-	2.146	1.060
100	GRINZANE CAVOUR	9	10	39	-	33	-	850	430
101	GUARENE	25	25	109	2	35	-	2.075	1.046
102	IGLIANO	1	2	1	-	2	-	138	73
103	ISASCA	-	1	3	-	1	-	192	105
104	LAGNASCO	29	17	35	-	45	-	1.511	779
105	LA MORRA	29	36	81	-	90	1	2.612	1.327

anagrafico nei singoli Comuni

CUNEO

Codice dei Comuni	COMUNI	ISCRIZIONI E CANCELLAZIONI ANAGRAFICHE NELL'ANNO 1970						POPOLAZIONE RESIDENTE	
		Per movimento naturale		Per trasferimento di residenza				al 31 dicembre 1970	
		Nati vivi	Morti	Iscritti		Cancellati		MF	M
				da altro Comune	dal-l'estero	per altro Comune	per l'estero		
106	LEQUIO BERRIA	10	6	16	-	24	-	698	378
107	LEQUIO TANARO	13	18	21	-	24	-	799	419
108	LESEGNO	9	21	11	-	23	-	918	475
109	LEVICE	6	4	9	-	15	-	559	300
110	LIMONE PIEMONTE	38	26	61	2	107	-	1.935	1.013
111	LISIO	4	7	13	-	15	-	378	205
112	MACRA	2	5	2	-	11	-	206	102
113	MAGLIANO ALPIERI	14	19	51	3	16	-	1.438	712
114	MAGLIANO ALPI	23	30	59	-	93	-	1.972	974
115	MANGO	18	20	29	-	69	-	1.615	808
116	MANTA	25	20	80	-	30	-	1.786	888
117	MARENE	33	24	67	-	71	5	1.871	951
118	MARGARITA	9	16	11	-	27	-	1.206	614
119	MARMORA	1	6	4	-	10	-	265	134
120	MARSAGLIA	-	3	5	4	6	-	564	306
121	MARTINIANA PO	11	10	5	-	11	-	834	447
122	NELLE	4	18	10	-	25	-	801	428
123	NOIOLA	3	6	15	-	11	-	424	227
124	NOMBARCARO	3	9	6	-	17	-	602	321
125	NOMBASIGLIO	6	12	17	-	20	-	697	339
126	MONASTERO DI VASCO	10	24	25	-	38	-	1.350	688
127	MONASTEROLO CASOTTO	3	9	2	-	6	-	260	136
128	MONASTEROLO DI SAVIGLIANO	14	14	40	-	53	-	1.132	581
129	MONCHIERO	2	6	10	-	13	-	552	276
130	MONDOVI*	260	319	761	21	626	29	21.603	10.334
131	MONESIGLIO	13	8	36	1	51	-	1.085	529
132	MONFORTE D'ALBA	35	27	41	-	89	-	2.512	1.323
133	MONTA*	59	48	108	2	90	-	3.662	1.805
134	MONTALDO DI MONDOVI*	3	17	30	-	42	-	947	489
135	MONTALDO ROERO	13	19	9	-	19	-	1.067	535
136	MONTANERA	9	11	16	-	23	-	755	389
137	MONTELUPO ALBESE	3	7	7	-	10	-	421	221
138	MONTEMALE DI CUNEO	3	8	8	1	19	1	443	237
139	MONTEROSSO GRANA	3	14	10	2	23	4	914	494
140	MONTEU ROERO	9	22	35	-	53	-	1.622	849
141	MONTEZENOLO	2	6	7	-	15	-	273	144
142	MONTICELLO D'ALBA	19	19	58	-	24	-	1.757	877
143	MORETTA	38	40	128	8	114	-	3.409	1.698
144	MOROZZO	37	17	49	-	60	-	1.864	935
145	MURAZZANO	6	27	23	-	44	-	1.263	658
146	MURELLO	13	21	43	2	55	-	1.056	554
147	NARZOLE	40	50	67	2	86	-	2.871	1.478
148	NEIVE	33	36	119	-	114	-	2.757	1.386
149	NEVIGLIE	6	11	13	-	27	-	504	253
150	NIELLA BELBO	4	10	12	-	9	-	619	316
151	NIELLA TANARO	8	20	26	4	44	-	1.089	544
152	NOVELLO	12	17	44	-	39	-	958	468
153	NUCETTO	8	7	8	-	7	-	491	263
154	ONCINO	-	3	8	-	6	-	294	155
155	ORNEA	35	75	53	-	63	-	3.390	1.700
156	OSTANA	2	3	4	-	8	-	318	166
157	PAESANA	39	69	55	-	73	2	3.677	1.853
158	PAGNO	6	8	15	-	17	-	537	276
159	PANPARATO	7	18	13	-	35	-	973	505
160	PAROLDO	-	3	3	-	7	-	377	201
161	PERLETTO	4	4	12	-	9	-	464	248
162	PERLO	2	-	3	-	4	-	269	147
163	PEVERAGNO	48	73	99	2	107	-	4.561	2.272
164	PEZZOLO VALLE UZZONE	7	6	6	-	37	-	640	333
165	PIANFEI	23	25	62	1	54	-	1.590	790

CUNEO

Codice dei Comuni	COMUNI	ISCRIZIONI E CANCELLAZIONI ANAGRAFICHE NELL'ANNO 1970						POPOLAZIONE RESIDENTE	
		Per movimento naturale		Per trasferimento di residenza				al 31 dicembre 1970	
		Nati vivi	Morti	Iscritti		Cancellati		MF	M
				da altro Comune	dal- l'estero	per altro Comune	per l'estero		
166	PIASCO	24	26	85	-	44	2	2.284	1.107
167	PIETRAPORZIO	2	2	21	-	22	-	213	124
168	PIOBESI D'ALBA	3	7	23	-	15	-	460	219
169	PIOZZO	7	18	38	6	21	9	1.056	537
170	POCAPAGLIA	30	22	34	-	59	-	2.091	1.078
171	POLONGHERA	20	14	49	-	33	-	1.188	560
172	PONTECHIANALE	4	7	9	-	8	-	321	142
173	PRADLEVES	5	6	9	-	21	3	561	310
174	PRAZZO	8	11	8	2	31	-	614	290
175	PRIERO	3	5	7	-	20	-	540	278
176	PRIOCCA	20	39	31	-	29	-	1.897	934
177	PRIOLA	8	15	27	-	21	-	1.033	507
178	PRUNETTO	12	15	20	-	21	-	820	425
179	RACCONIGI	104	171	624	-	412	-	9.477	4.736
180	REVELLO	47	51	102	-	109	-	3.964	2.005
181	RIFREDDO	11	7	17	-	17	-	849	443
182	RITTANA	4	6	2	-	8	1	414	231
183	ROASCHIA	3	8	6	-	19	-	494	264
184	ROASCIO	1	4	3	-	14	-	193	103
185	ROBILANTE	24	23	91	1	68	1	2.182	1.089
186	ROBURENT	10	9	12	-	13	-	815	421
187	ROCCABRUNA	15	25	20	3	46	2	1.217	624
188	ROCCA CIGLIE'	2	1	6	-	3	7	336	181
189	ROCCA DE' BALDI	24	18	62	1	69	-	1.936	985
190	ROCCAFORTE MONDOVI'	20	22	31	2	33	-	2.072	1.065
191	ROCCASPARVERA	12	16	15	1	18	-	638	346
192	ROCCAIONE	50	28	122	10	86	6	2.526	1.278
193	ROCCHETTA BELBO	5	1	2	-	5	-	255	134
194	RODDI	11	11	33	-	28	-	801	422
195	RODDINO	7	4	2	-	19	-	517	262
196	RODELLO	12	12	51	-	22	-	616	308
197	ROSSANA	13	22	17	-	43	-	1.169	591
198	RUFFIA	-	3	24	-	23	-	336	184
199	SALE DELLE LANGHE	3	8	21	-	25	-	679	351
200	SALE SAN GIOVANNI	1	2	16	-	15	-	342	185
201	SALICETO	19	26	37	-	44	-	1.831	910
202	SALHOUR	10	5	12	-	10	-	552	313
203	SALUZZO	232	242	584	13	662	1	17.948	8.692
204	SANBUCCO	4	6	1	-	3	-	195	101
205	SANPEYRE	20	47	34	17	73	12	1.716	849
206	SAN BENEDETTO BELBO	3	2	8	-	6	-	231	128
207	SAN DAMIANO MACRA	10	16	12	-	47	-	1.136	595
208	SANFRE'	37	26	60	1	43	-	1.975	961
209	SANFRONT	47	33	41	15	51	-	2.792	1.467
210	SAN MICHELE MONDOVI'	24	25	80	-	83	-	1.858	936
211	SANT'ALBANO STURA	28	23	35	-	70	-	1.755	922
212	SANTA VITTORIA D'ALBA	28	20	64	2	68	1	1.810	894
213	SANTO STEFANO BELBO	40	50	121	11	130	4	4.264	2.165
214	SANTO STEFANO ROERO	15	26	38	-	44	-	1.338	712
215	SAVIGLIANO	240	197	569	14	543	26	18.920	9.368
216	SCAGNELLO	2	3	10	3	5	-	225	125
217	SCARNAPIGI	29	26	42	-	83	-	1.980	1.016
218	SERRALUNGA D'ALBA	14	4	30	-	31	-	691	369
219	SERRAVALLE LANGHE	4	5	6	-	14	-	427	209
220	SINIO	1	8	8	-	5	1	503	286
221	SOMANO	11	10	13	2	21	-	600	310
222	SOMMARIVA DEL BOSCO	87	88	192	6	180	2	5.467	2.725
223	SOMMARIVA PERNO	30	32	48	1	45	-	2.258	1.139
224	STROPPO	-	6	8	1	18	-	304	150
225	TARANTASCA	20	22	44	-	60	1	1.362	700

anagrafico nei singoli Comuni

CUNEO-ASTI

Codice dei Comuni	COMUNI	ISCRIZIONI E CANCELLAZIONI ANAGRAFICHE NELL'ANNO 1970						POPOLAZIONE RESIDENTE	
		Per movimento naturale		Per trasferimento di residenza				al 31 dicembre 1970	
		Nati vivi	Morti	Iscritti		Cancellati		MF	M
				da altro Comune	dal- l'estero	per altro Comune	per l'estero		
226	TORRE BORMIDA	3	5	3	-	5	-	356	183
227	TORRE MONDOVI'	6	16	19	-	15	-	837	412
228	TORRE SAN GIORGIO	8	5	23	-	12	-	552	287
229	TORRESINA	-	4	6	-	5	-	156	86
230	TREISO	10	4	17	-	28	-	720	379
231	TREZZO TINELLA	9	2	19	-	16	-	513	272
232	TRINITA'	19	35	44	1	69	1	2.132	1.087
233	VALDIERI	15	13	42	2	52	3	1.316	646
234	VALGRANA	10	7	21	2	19	-	935	480
235	VALLORiate	1	4	3	-	5	-	495	272
236	VALMALA	-	2	-	-	6	-	194	105
237	VENASCA	29	29	35	4	55	-	1.746	899
238	VERDUNO	10	5	18	-	10	3	495	249
239	VERNANTE	29	29	46	3	98	2	1.875	978
240	VERZUOLO	76	73	160	1	171	-	6.324	3.132
241	VEZZA D'ALBA	23	25	49	1	56	-	1.935	993
242	VICOPORTE	29	50	120	-	72	-	2.637	1.273
243	VIGNOLO	14	24	40	-	44	-	1.239	622
244	VILLAFALLETTO	43	38	85	1	141	1	3.029	1.541
245	VILLANOVA MONDOVI'	42	45	127	7	115	2	3.593	1.731
246	VILLANOVA SOLARO	13	12	31	-	50	-	921	466
247	VILLAR SAN COSTANZO	16	16	19	2	41	-	1.431	753
248	VINADIO	15	18	47	1	46	10	1.157	610
249	VIOLA	4	11	20	1	17	-	689	365
250	VOTTIGNASCO	7	12	18	2	33	-	690	356
	TOTALE	6.983	7.149	17.857	429	16.732	349	542.290	269.919

05 — PROVINCIA DI ASTI

001	AGLIANO	15	48	51	-	37	2	1.908	967
002	ALBUGNANO	2	13	17	-	24	-	467	231
003	ANTIGNANO	11	14	36	1	25	-	1.100	531
004	ARAMEGO	8	12	10	-	17	-	647	324
005	ASTI	1.074	920	3.130	108	2.159	62	76.203	36.859
006	AZZANO D'ASTI	4	9	16	-	20	-	362	179
007	BALDICHIERI D'ASTI	21	16	109	6	61	-	1.023	516
008	BELVEGLIO	7	10	7	-	9	-	446	218
009	BERZANO DI SAN PIETRO	-	6	12	-	5	-	337	157
010	BRUNO	2	12	26	-	33	1	593	282
011	BUBBIO	11	14	9	-	29	-	1.057	547
012	BUTTIGLIERA D'ASTI	21	31	52	-	57	-	1.665	811
013	CALAMANDRANA	14	21	58	-	68	-	1.497	753
014	CALLIANO	16	29	60	-	31	-	1.716	845
015	CALOSSO	14	36	66	-	75	-	1.886	964
016	CAMERANO CASASCO	1	15	20	-	11	-	598	288
017	CANELLI	152	107	327	4	389	55	10.993	5.381
018	CANTARANA	10	9	12	-	13	-	622	334
019	CAPRIGLIO	1	5	4	-	1	-	240	123
020	CASORZO	12	25	33	2	26	4	974	469
021	CASSINASCO	8	9	12	-	17	1	708	363
022	CASTAGNOLE DELLE LANZE	44	47	145	-	76	-	3.600	1.828
023	CASTAGNOLE MONFERRATO	13	29	68	-	58	2	1.431	723
024	CASTEL BOGLIONE	6	12	17	-	49	-	822	434
025	CASTELL'ALFERO	18	33	118	3	83	-	2.097	1.039

ASTI

Codice dei Comuni	COMUNI	ISCRIZIONI E CANCELLAZIONI ANAGRAFICHE NELL'ANNO 1970						POPOLAZIONE RESIDENTE al 31 dicembre 1970	
		Per movimento naturale		Per trasferimento di residenza				MF	M
		Nati vivi	Morti	Iscritti		Cancellati			
				da altro Comune	dal l'estero	per altro Comune	per l'estero		
026	CASTELLERO	3	3	3	-	1	-	257	127
027	CASTELLETO MOLINA	1	7	3	-	11	-	229	108
028	CASTELLO DI ANNONE	13	32	86	-	68	-	1.563	755
029	CASTELNUOVO BELBO	10	24	29	11	28	-	1.207	582
030	CASTELNUOVO CALCEA	12	14	35	-	40	-	954	468
031	CASTELNUOVO DON BOSCO	32	45	98	4	84	-	2.587	1.317
032	CASTEL ROCCHERO	4	8	27	-	42	-	556	284
033	CELLARENGO	7	5	9	-	16	-	426	225
034	CELLE ENOMONDO	3	6	9	-	5	-	542	270
035	CERRETO D'ASTI	2	7	7	-	6	-	287	147
036	CERRO TANARO	4	12	25	-	16	-	575	272
037	CESSOLE	3	11	8	-	17	-	656	342
038	CHIUSANO D'ASTI	2	7	7	-	8	-	240	122
039	CINAGLIO	1	9	23	-	12	-	466	225
040	CISTERNA D'ASTI	8	10	17	-	23	-	1.307	664
041	COAZZOLO	2	3	8	-	16	-	274	137
042	COCCONATO	16	29	64	2	43	6	1.601	782
043	COLCAVAGNO	2	4	4	-	13	-	240	119
044	CORSIONE	2	10	1	-	3	-	238	112
045	CORTANDONE	2	6	4	-	6	-	256	120
046	CORTANZE	1	9	2	-	15	-	368	182
047	CORTAZZONE	6	14	8	-	13	-	613	325
048	CORTIGLIONE	8	10	14	-	27	-	648	315
049	COSSOMBRATO	2	6	12	-	12	-	402	199
050	COSTIGLIOLE D'ASTI	71	93	247	-	190	1	5.720	2.796
051	CUNICO	4	16	22	-	20	-	553	271
052	DUSINO SAN MICHELE	10	16	26	-	21	-	771	398
053	FERRERE	17	30	42	-	36	-	1.256	638
054	FONTANILE	5	15	30	-	44	-	767	400
055	FRINCO	3	13	11	-	17	-	708	358
056	GRANA	8	22	22	-	19	2	891	416
057	GRAZZANO BADOGLIO	7	18	28	-	36	-	932	446
058	INCISA SCAPACCINO	24	44	85	-	88	-	2.099	1.001
059	ISOLA D'ASTI	21	27	78	3	97	-	2.079	1.068
060	LOAZZOLO	6	6	3	-	6	-	532	278
061	MARANZANA	2	13	16	-	12	-	568	274
062	MARETTO	2	6	14	1	8	-	309	152
063	MASCA	2	11	28	1	23	-	500	262
064	MOMBALDONE	1	8	6	3	18	-	370	187
065	MOMBARUZZO	16	48	84	9	51	-	1.742	837
066	MOMBERCELLI	18	34	82	6	35	-	2.239	1.138
067	MOMALE	7	17	44	-	19	-	759	354
068	MONASTERO BORMIDA	10	14	37	-	45	-	1.181	590
069	MONCALVO	54	73	176	10	184	-	3.907	1.865
070	MONCUCCO TORINESE	11	12	44	-	25	-	853	426
071	MONGARDINO	4	17	38	-	30	-	1.030	512
072	MONTABONE	4	7	25	-	45	-	467	245
073	MONTAFIA	14	26	38	-	42	-	922	452
074	MONTALDO SCARAMPI	7	20	22	-	25	-	786	392
075	MONTECHIARO D'ASTI	18	23	46	-	44	-	1.354	662
076	MONTEGROSSO D'ASTI	29	29	72	-	90	1	2.443	1.217
077	MONTENAGNO	12	34	29	-	36	-	1.423	671
078	MONTIGLIO	23	32	87	1	98	-	1.874	925
079	MORANSENGO	4	6	5	-	4	-	223	123
080	NIZZA MONFERRATO	110	125	361	10	419	3	9.701	4.694
081	OLMO GENTILE	1	2	3	-	1	-	195	110
082	PASSERANO MARMORITO	5	11	19	-	12	-	629	299
083	PENANGO	6	10	24	-	33	-	696	366
084	PIEA	5	15	12	-	27	-	610	293
085	PINO D'ASTI	2	2	3	-	5	-	251	126

anagrafico nei singoli Comuni

ASTI-ALESSANDRIA

Codice dei Comuni	COMUNI	ISCRIZIONI E CANCELLAZIONI ANAGRAFICHE NELL'ANNO 1970						POPOLAZIONE RESIDENTE	
		Per movimento naturale		Per trasferimento di residenza				al 31 dicembre 1970	
		Nati vivi	Morti	Iscritti		Cancellati		MF	M
				da altro Comune	dal-l'estero	per altro Comune	per l'estero		
086	PIOVA' MASSAIA	11	10	24	-	17	-	733	354
087	PORTACOMARO	14	39	46	-	42	-	1.698	821
088	QUARANTI	4	5	23	-	38	-	300	160
089	REFRANCORE	13	34	70	-	47	-	1.464	703
090	REVIGLIASCO D'ASTI	7	12	16	4	12	-	783	389
091	ROATTO	6	7	9	-	8	-	362	187
092	ROBELLA	5	7	22	-	20	-	720	368
093	ROCCA D'ARAZZO	5	23	45	-	64	-	1.094	541
094	ROCCAVERANO	6	18	14	1	43	-	1.072	583
095	ROCCHETTA PALAFAA	6	9	11	-	13	-	544	278
096	ROCCHETTA TANARO	10	41	49	-	49	-	1.699	829
097	SAN DAMIANO D'ASTI	92	97	208	-	136	7	6.995	3.461
098	SAN GIORGIO SCARAMPI	3	3	4	-	6	-	247	128
099	SAN MARTINO ALFIERI	7	7	14	-	16	-	802	391
100	SAN MARZANO OLIVETO	9	17	41	4	53	-	1.099	549
101	SAN PAOLO SOLBRITO	5	19	33	3	24	-	781	387
102	SCANDELUZZA	3	6	4	-	11	-	362	173
103	SCURZOLENGO	6	16	31	-	31	-	752	375
104	SEROLE	1	2	12	-	7	-	234	140
105	SESSAME	7	4	28	-	36	3	466	232
106	SETTIME	6	10	35	-	21	-	509	259
107	SOGLIO	2	3	-	-	8	-	182	85
108	TIGLIOLE	8	34	52	-	50	-	1.571	771
109	TONCO	13	15	25	-	40	3	1.027	491
110	TONENGO	1	4	3	-	2	-	197	103
111	VAGLIO SERRA	1	7	21	-	14	-	391	195
112	VALPENERA	16	31	79	-	35	-	1.679	826
113	VESIME	12	12	18	-	33	-	983	503
114	VIALE D'ASTI	1	5	11	-	-	-	306	159
115	VIARIGI	8	34	50	-	34	-	1.475	706
116	VIGLIANO D'ASTI	4	20	26	-	20	-	882	443
117	VILLAFRANCA D'ASTI	33	47	101	3	91	-	2.422	1.211
118	VILLANOVA D'ASTI	69	44	234	4	162	-	3.578	1.768
119	VILLA SAN SECONDO	3	6	11	-	11	-	502	239
120	VINCHIO	8	12	28	-	31	-	947	462
	TOTALE	2.579	3.328	8.225	204	7.028	153	219.682	107.877

06 — PROVINCIA DI ALESSANDRIA

001	ACQUI TERME	270	291	909	12	678	6	21.566	10.342
002	ALBERA LIGURE	4	7	9	-	16	-	559	289
003	ALESSANDRIA	1.208	1.307	3.570	109	2.488	72	100.649	47.867
004	ALFIANO NATTA	9	21	33	-	59	-	1.094	545
005	ALICE BEL COLLE	7	23	62	-	54	-	1.136	562
006	ALLUVIONI CAMBIO'	10	21	26	1	47	-	1.221	583
007	ALTAVILLA MONFERRATO	5	13	14	-	25	-	742	356
008	ALZANO SCRIVIA	7	8	8	-	16	-	392	196
009	ARQUATA SCRIVIA	71	67	228	4	189	21	6.499	3.181
010	AVOLASCA	4	8	18	-	16	-	489	258
011	BALZOLA	12	44	37	-	88	-	1.880	907
012	BASALUZZO	14	17	60	-	25	-	1.340	662
013	BASSIGNANA	20	36	50	3	76	-	1.728	813
014	BELFORTE MONFERRATO	4	11	11	1	14	-	352	176
015	BERGAMASCO	8	21	19	-	19	-	1.065	518
016	BERZANO DI TORTONA	4	1	8	-	3	-	210	113
017	BISTAGNO	23	21	51	1	54	-	2.067	1.031
018	BORGHETTO DI BORBERA	19	29	48	-	36	-	1.878	945
019	BORGORATTO ALESSANDRINO	3	9	17	-	24	-	675	335
020	BORGO SAN MARTINO	20	19	49	-	67	-	1.617	792

ALESSANDRIA

Codice dei Comuni	COMUNI	ISCRIZIONI E CANCELLAZIONI ANAGRAFICHE NELL'ANNO 1970						POPOLAZIONE RESIDENTE	
		Per movimento naturale		Per trasferimento di residenza				al 31 dicembre 1970	
		Nati vivi	Morti	Iscritti		Cancellati		MF	M
				da altro Comune	dal- l'estero	per altro Comune	per l'estero		
021	BOSCO MARENCO	31	37	79	1	130	1	2.671	1.347
022	BOSIO	14	21	31	-	25	-	1.526	800
023	BOZZOLE	3	7	7	-	5	-	445	200
024	BRIGNANO-FRASCATA	6	16	17	-	14	-	753	366
025	CABELLA LIGURE	13	17	30	1	35	1	1.203	615
026	CAMAGNA	7	20	9	4	26	-	818	391
027	CAMINO	9	15	46	-	38	-	1.275	629
028	CANTALUPO LIGURE	6	17	7	-	31	-	696	350
029	CAPRIATA D'ORBA	18	44	60	2	73	-	2.060	1.001
030	CARBONARA SCRIVIA	6	11	18	-	32	-	659	330
031	CARENTINO	3	3	16	-	13	-	343	163
032	CAREZZANO	5	12	12	-	21	-	704	354
033	CARPENETO	10	20	63	1	52	-	1.366	697
034	CARREGA LIGURE	3	11	9	-	16	-	378	214
035	CAROSIO	3	8	14	-	8	-	631	296
036	CARTOSIO	8	12	16	-	27	-	926	460
037	CASAL CERMELLI	13	25	53	-	38	-	1.397	668
038	CASALEGGIO BOIRO	3	2	8	-	17	-	275	156
039	CASALE MONFERRATO	517	610	1.533	38	1.265	52	44.288	21.131
040	CASALNOCETO	5	11	36	-	56	-	975	475
041	CASASCO	3	2	5	-	7	-	290	161
042	CASSANO SPINOLA	31	26	99	1	63	-	2.141	1.081
043	CASSINE	28	55	108	-	93	-	3.538	1.703
044	CASSINELLE	5	14	16	1	24	-	914	472
045	CASTELLANIA	2	-	5	-	7	-	162	86
046	CASTELLAR GUIDOBONO	2	4	22	-	22	-	466	226
047	CASTELLAZZO BORMIDA	57	87	136	2	203	-	5.249	2.485
048	CASTELLETTO D'ERRO	-	3	9	-	9	-	233	123
049	CASTELLETTO D'ORBA	18	28	47	-	48	-	1.964	966
050	CASTELLETTO MERLI	8	9	21	-	33	-	684	355
051	CASTELLETTO MONFERRATO	7	10	56	-	53	-	861	407
052	CASTELNUOVO BORMIDA	2	18	27	-	24	-	1.001	498
053	CASTELNUOVO SCRIVIA	76	73	219	11	192	8	6.057	2.964
054	CASTELSPINA	9	18	28	-	23	-	550	249
055	CAVATORE	1	5	1	-	21	-	315	169
056	CELLA MONTE	5	16	22	-	4	-	663	341
057	CERESETO	6	13	11	-	34	-	641	315
058	CERRETO GRUE	3	11	16	-	8	-	469	234
059	CERRINA	20	30	51	-	67	-	1.325	671
060	CONIOLO	2	5	31	-	29	-	536	265
061	CONZANO	6	13	18	5	23	-	858	432
062	COSTA VESCOVATO	7	9	7	-	16	-	566	284
063	CREMOLINO	3	15	47	-	32	-	952	475
064	CUCCARO MONFERRATO	1	9	-	1	12	-	506	238
065	DENICE	1	15	2	-	6	-	335	178
066	DERNICE	4	6	1	-	17	-	408	211
067	FABBRICA CURONE	12	29	15	6	51	-	1.498	790
068	FELIZZANO	48	36	114	5	104	-	2.659	1.285
069	FRACONALTO	2	5	2	-	11	-	352	185
070	FRANCAVILLA BISIO	5	5	2	-	3	-	452	226
071	FRASCARO	5	13	22	-	25	-	614	223
072	FRASSINELLO MONFERRATO	5	12	30	-	41	-	808	381
073	FRASSINETO PO	13	29	42	-	50	-	1.566	804
074	FRESONARA	9	12	12	-	13	-	744	352
075	FRUGAROLO	15	42	41	-	100	-	1.986	959
076	FUBINE	21	29	45	1	36	-	1.698	825
077	GABIANO	12	36	40	-	35	-	1.604	824
078	GAMALERO	11	21	34	-	51	-	947	452
079	GARBAGNA	11	14	17	-	15	1	880	440
080	GAVAZZANA	1	2	9	-	3	-	169	96

anagrafico nei singoli Comuni

ALESSANDRIA

Codice dei Comuni	COMUNI	ISCRIZIONI E CANCELLAZIONI ANAGRAFICHE NELL'ANNO 1970						POPOLAZIONE RESIDENTE	
		Per movimento naturale		Per trasferimento di residenza				al 31 dicembre 1970	
		Nati vivi	Morti	Iscritti		Cancellati		MF	M
				da altro Comune	dal- l'estero	per altro Comune	per l'estero		
081	GAVI	36	78	108	8	136	-	4.321	2.137
082	GIAROLE	4	11	35	-	22	-	781	381
083	GREMIASCO	3	12	11	-	11	-	530	260
084	GROGNARDO	-	8	8	-	37	-	439	237
085	GRONDONA	4	9	5	-	3	-	598	302
086	GUAZZORA	3	4	6	-	14	-	442	209
087	ISOLA SANT'ANTONIO	8	16	19	1	30	-	1.047	514
088	LERMA	6	11	23	-	19	-	772	378
089	LU	7	49	36	-	47	-	1.839	893
090	MALVICINO	1	-	2	-	6	-	159	81
091	MASIO	11	24	75	-	60	-	1.602	794
092	MELAZZO	10	26	39	-	38	1	1.302	651
093	MERANA	4	5	7	-	21	2	281	154
094	MIRABELLO MONFERRATO	14	23	39	-	31	-	1.688	824
095	MOLARE	13	21	48	1	68	-	1.605	777
096	MOLINO DEI TORTI	15	11	33	-	20	-	949	455
097	MONBELLO MONFERRATO	12	30	46	-	57	-	1.427	705
098	MONPERONE	3	6	5	-	11	-	361	184
099	MONCESTINO	-	13	23	-	13	-	341	168
100	MONGIARDINO LIGURE	-	8	6	-	26	-	434	238
101	MONLEALE	8	8	21	-	27	-	850	415
102	MONTACUTO	6	7	8	-	24	-	618	328
103	MONTALDO	5	7	7	-	15	-	504	259
104	MONTALDO BORMIDA	6	12	18	-	40	-	839	425
105	MONTECASTELLO	4	15	13	-	19	-	476	229
106	MONTECHIARO D'ACQUI	4	9	7	-	23	-	719	376
107	MONTEGIOCO	4	1	9	-	9	-	321	163
108	MONTEMARZINO	9	10	20	-	37	-	658	342
109	MORANO SUL PO	13	33	85	-	89	-	1.970	958
110	MORBELLO	3	15	16	-	19	-	645	332
111	MORNESE	11	15	16	-	21	-	797	407
112	MORSASCO	3	12	50	-	27	-	734	379
113	MURISENGO	14	29	74	-	50	-	1.632	799
114	NOVI LIGURE	415	374	1.002	27	1.012	11	33.098	15.983
115	OCCIMIANO	9	23	49	6	26	-	1.557	743
116	ODALENGO GRANDE	5	8	13	-	27	-	697	352
117	ODALENGO PICCOLO	2	11	3	-	3	-	357	178
118	OLIVOLA	1	2	5	-	9	-	241	110
119	ORSARA BORMIDA	2	14	16	-	16	-	573	290
120	OTTIGLIO	8	23	41	5	45	-	1.131	561
121	OVADA	134	162	502	10	223	-	11.868	5.771
122	OVIGLIO	12	34	65	-	36	-	1.478	713
123	OZZANO MONFERRATO	10	28	62	-	73	-	1.900	928
124	PADERNA	2	6	-	-	5	-	354	176
125	PARETO	13	18	19	1	32	-	986	554
126	PARODI LIGURE	8	20	14	-	25	-	1.027	525
127	PASTURANA	5	12	14	3	10	-	650	319
128	PECETTO DI VALENZA	6	17	48	1	53	-	832	436
129	PIETRA MARAZZI	10	20	31	9	53	-	657	321
130	PIOVERA	9	17	58	-	35	-	836	421
131	POMARO MONFERRATO	2	12	36	-	25	-	561	279
132	PONTECURONE	72	57	138	-	146	-	4.590	2.227
133	PONTESTURA	14	38	64	2	90	-	2.028	973
134	PONTI	13	6	16	-	13	-	912	451
135	PONZANO MONFERRATO	-	12	17	-	44	-	570	289
136	PONZONE	15	32	30	4	41	-	1.517	777
137	POZZOL GROFFO	3	7	5	-	21	-	538	294
138	POZZOLO FORMIGARO	50	55	283	1	134	5	4.147	2.027
139	PRASCO	3	11	36	1	17	-	539	260
140	PREDOSA	21	30	74	-	81	-	2.329	1.114

ALESSANDRIA-VALLE D'AOSTA

Codice dei Comuni	COMUNI	ISCRIZIONI E CANCELLAZIONI ANAGRAFICHE NELL'ANNO 1970						POPOLAZIONE RESIDENTE	
		Per movimento naturale		Per trasferimento di residenza				al 31 dicembre 1970	
		Nati vivi	Morti	Iscritti		Cancellati		MF	M
				da altro Comune	dal l'estero	per altro Comune	per l'estero		
141	QUARGNENTO	6	22	62	-	51	-	1.391	663
142	QUATORDIO	29	20	92	7	86	-	2.152	1.074
143	RICALDONE	7	10	40	-	44	-	872	421
144	RIVALTA BORMIDA	18	35	32	-	37	-	1.762	850
145	RIVARONE	2	9	9	-	10	-	388	178
146	ROCCAFORTE LIGURE	1	8	7	-	10	-	250	132
147	ROCCA GRIMALDA	11	31	32	-	64	-	1.642	833
148	ROCCHETTA LIGURE	5	8	15	-	18	-	377	194
149	ROSIGNANO MONFERRATO	14	37	49	3	78	1	1.785	903
150	SALA MONFERRATO	8	10	11	-	20	-	723	363
151	SALE	53	84	158	-	189	-	5.011	2.317
152	SAN CRISTOFORO	9	12	14	2	18	-	713	364
153	SAN GIORGIO MONFERRATO	14	23	51	3	64	-	1.196	579
154	SAN SALVATORE MONFERRATO	74	77	171	3	168	-	5.101	2.450
155	SAN SEBASTIANO CURONE	-	9	33	-	15	-	629	314
156	SANT'AGATA FOSSILI	2	10	6	-	5	-	490	230
157	SARDIGLIANO	7	7	14	-	17	-	616	303
158	SAREZZANO	12	16	34	-	32	-	1.244	630
159	SERRALUNGA DI CREA	4	15	57	-	28	-	888	439
160	SERRAVALLE SCRIVIA	85	60	289	2	208	1	5.788	2.799
161	SEZZADIO	12	26	78	4	69	1	1.793	864
162	SILVANO D'ORBA	16	28	40	-	35	-	1.817	891
163	SOLERO	20	30	74	-	79	-	2.086	993
164	SOLONGHELLO	3	7	4	1	8	-	375	170
165	SPIGNO MONFERRATO	25	25	47	2	58	-	2.182	1.124
166	SPINETO SCRIVIA	4	10	12	-	12	-	456	221
167	STAZZANO	20	36	55	1	71	-	1.847	952
168	STREVI	15	30	48	1	64	1	1.631	752
169	TAGLILOLO MONFERRATO	7	12	32	-	46	-	1.170	594
170	TASSAROLO	3	12	8	5	13	-	483	232
171	TERRUGGIA	8	13	40	5	28	-	752	371
172	TERZO	9	14	18	-	37	-	861	436
173	TICINETO	11	27	51	-	60	-	1.462	696
174	TORTONA	351	343	1.257	457	1.203	34	29.213	14.293
175	TREVILLE	3	10	5	-	17	-	355	175
176	TRISOBBIO	7	15	20	1	59	-	827	418
177	VALENZA	344	228	825	24	578	5	22.913	11.117
178	VALMACCA	15	26	20	-	60	-	1.438	678
179	VIGNALE MONFERRATO	12	35	50	3	58	-	1.532	709
180	VIGNOLE BORBERA	16	25	85	8	72	1	1.786	848
181	VIGUZZOLO	38	35	99	12	106	-	2.876	1.424
182	VILLADEATI	5	29	17	-	24	1	888	436
183	VILLALVERNIA	10	11	59	-	32	-	951	454
184	VILLAMIROGLIO	2	9	8	-	13	-	464	249
185	VILLANOVA MONFERRATO	17	34	39	1	52	-	2.089	1.011
186	VILLAROMAGNANO	11	12	31	-	33	-	833	412
187	VISONE	10	18	59	-	77	-	1.307	636
188	VOLPEDO	12	21	29	-	61	-	1.390	697
189	VOLPEGLINO	1	4	9	-	6	-	207	110
190	VOLTAGGIO	10	16	16	1	24	-	1.013	474
	TOTALE	5.348	6.903	16.591	837	15.106	226	485.878	235.844

07 — VALLE D'AOSTA

001	ALLAIN	3	7	8	-	15	-	373	196
002	ANTEY SAINT'ANDRE'	6	15	22	1	12	-	605	299
003	AOSTA	573	348	1.635	48	1.105	56	36.324	17.863
004	ARNAZ	23	19	34	1	19	-	1.304	631
005	ARVIER	6	9	22	1	26	-	819	426

anagrafico nei singoli Comuni

VALLE D'AOSTA

Codice dei Comuni	COMUNI	ISCRIZIONI E CANCELLAZIONI ANAGRAFICHE NELL'ANNO 1970						POPOLAZIONE RESIDENTE	
		Per movimento naturale		Per trasferimento di residenza				al 31 dicembre 1970	
		Nati vivi	Morti	Iscritti		Cancellati		MF	M
				da altro Comune	dal- l'estero	per altro Comune	per l'estero		
006	AVISE	5	6	6	-	33	-	371	200
007	AYAS	22	11	38	-	21	-	1.194	601
008	AYMAVILLE	13	16	30	-	47	-	1.293	659
009	BARD	5	5	4	-	1	-	183	94
010	BIONAZ	4	2	2	-	4	-	294	162
011	BRISSOGNE	9	10	7	1	10	-	547	280
012	BRUSSON	12	19	29	-	21	-	1.069	522
013	CHALLANT SAINT'ANSELME	7	9	19	1	10	-	719	379
014	CHALLANT SAINT VICTOR	6	20	6	-	13	-	618	294
015	CHAMBAVE	8	10	21	-	28	-	983	505
016	CHAMOIS	1	4	3	-	4	-	157	76
017	CHAMPDEPRAZ	13	5	18	6	25	3	737	383
018	CHAMPORCHER	17	10	26	4	17	-	599	299
019	CHARVENSOD	30	18	65	8	52	9	1.545	822
020	CHATILLON	50	47	154	3	195	12	4.073	2.040
021	COGNE	18	21	28	-	78	2	1.698	848
022	COURMAYEUR	37	14	175	5	153	4	2.212	1.159
023	DONNAZ	32	29	82	5	30	-	2.177	1.113
024	DOUES	12	8	2	-	19	-	482	230
025	EMARESE	1	3	9	-	12	-	234	138
026	ETROUBLES	8	6	27	1	23	-	527	289
027	FENIS	10	24	26	2	17	-	1.421	730
028	PONTAINEMORE	7	15	9	-	9	-	624	295
029	GABY	4	7	12	-	9	-	651	316
030	GIGNOD	14	17	19	7	48	-	983	493
031	GRESSAN	29	17	59	-	33	-	1.659	882
032	GRESSONEY LA TRINITE'	4	2	17	-	8	-	239	105
033	GRESSONEY SAINT JEAN	10	11	13	1	16	-	774	388
034	HONE	19	13	47	2	19	-	1.107	541
035	INTROD	3	6	2	2	8	-	505	257
036	ISSIME	8	7	8	1	18	-	440	232
037	ISSOGNE	24	21	19	1	17	-	1.447	733
038	JOVENCAN	8	6	17	-	2	-	410	218
039	LA MAGDELEINE	2	4	-	1	-	-	111	58
040	LA SALLE	21	24	27	5	40	1	1.472	730
041	LA THUILE	8	9	21	1	28	5	676	364
042	LILLIANES	8	2	14	1	10	10	530	255
043	MONTJOVET	20	22	45	4	70	-	1.326	649
044	MORGEX	22	11	60	-	43	2	1.399	682
045	NUS	32	21	47	5	88	2	2.084	1.034
046	OLLOMONT	1	1	1	-	3	-	189	93
047	OYACE	4	3	1	-	10	-	250	141
048	PERLOZ	9	7	6	3	9	-	501	257
049	POLLEIN	11	5	32	2	2	-	625	317
050	PONT-BOZET	5	6	6	1	11	3	346	180
051	PONTEY	6	2	11	-	7	-	532	270
052	PONT SAINT MARTIN	59	35	176	4	127	10	3.531	1.759
053	PRE'SAINT DIDIER	13	5	24	-	30	-	801	392
054	QUART	30	30	61	11	45	8	2.088	1.079
055	RHEMES NOTRE DAME	-	1	3	-	3	-	105	69
056	RHEMES SAINT GEORGES	5	3	-	-	4	4	269	130
057	ROISAN	6	8	21	5	7	-	438	217
058	SAINTE CHRISTOPHE	22	7	94	7	84	1	1.642	863
059	SAINTE DENIS	5	8	4	-	3	1	398	215
060	SAINTE MARCEL	12	15	11	6	29	-	1.011	494
061	SAINTE NICOLAS	3	2	2	1	4	-	303	157
062	SAINTE OYEN	2	5	2	-	3	-	185	94
063	SAINTE PIERRE	19	22	110	1	38	-	1.478	756
064	SAINTE RHEMY	7	4	44	-	58	-	562	335
065	SAINTE VINCENT	67	61	266	11	267	8	4.715	2.347

VALLE D'AOSTA-VARESE

Codice dei Comuni	COMUNI	ISCRIZIONI E CANCELLAZIONI ANAGRAFICHE NELL'ANNO 1970						POPOLAZIONE RESIDENTE	
		Per movimento naturale		Per trasferimento di residenza				al 31 dicembre 1970	
		Nati vivi	Morti	Iscritti		Cancellati		MF	M
				da altro Comune	dal l'estero	per altro Comune	per l'estero		
066	SARRE	46	16	188	1	112	-	2.252	1.116
067	TORGNON	11	9	13	-	21	3	545	292
068	VALGRISANCHE	11	1	5	-	18	-	377	187
069	VALPELLINE	19	7	34	1	33	-	754	390
070	VALSAVARANCHE	7	10	11	-	7	-	279	138
071	VALTOURNANCHE	43	23	79	2	66	-	1.892	948
072	VERRAYES	22	10	22	4	17	1	1.231	638
073	VERRES	37	25	88	3	105	9	2.692	1.336
074	VILLENEUVE	10	8	34	3	36	-	977	493
	TOTALE	1.666	1.249	4.283	184	3.615	154	109.963	55.175

12 — PROVINCIA DI VARESE

001	AGRA	-	5	2	5	7	-	286	139
002	ALBIZZATE	80	40	260	7	148	-	4.543	2.195
003	ANGERA	70	53	207	25	149	12	4.973	2.341
004	ARCISATE	117	62	361	7	238	7	6.932	3.419
005	ARSAGO SEPRIO	48	26	89	3	130	-	2.993	1.497
006	AZZATE	50	24	136	3	104	-	3.342	1.596
007	AZZIO	11	9	25	-	4	-	611	289
008	BARASSO	20	17	72	2	73	-	1.293	618
009	BARDELLO	24	14	77	10	68	-	1.165	548
010	BEDERO VALCUVIA	8	5	25	1	7	-	393	190
011	BESANO	27	16	77	8	37	4	1.499	733
012	BESNATE	63	41	128	-	81	13	4.086	1.965
013	BESOZZO	110	87	384	16	357	4	7.663	3.587
014	BIANDRONNO	44	20	128	6	100	-	2.484	1.221
015	BISUSCHIO	54	23	198	5	127	11	3.070	1.491
016	BODIO LOMNAGO	14	12	34	-	27	-	791	382
017	BREBBIA	63	31	184	15	93	8	2.823	1.397
018	BREGANO	5	5	18	2	19	-	427	202
019	BRENTA	17	13	68	7	68	-	1.242	595
020	BREZZO DI BEDERO	6	16	59	-	41	-	702	337
021	BRINZIO	7	8	45	4	14	-	608	296
022	BRISSAGO-VALTRAVAGLIA	10	9	31	-	32	3	559	264
023	BRUNELLO	7	5	21	-	30	-	578	299
024	BRUSIMPIANO	14	3	91	14	61	-	889	432
025	BUGUGGIATE	32	21	154	4	116	-	1.842	923
026	BUSTO ARSIZIO	1.233	660	2.378	155	1.900	50	77.834	37.389
027	CADEGLIANO-VICONAGO	23	30	140	1	89	4	1.669	799
028	CADREZZATE	20	19	88	7	79	-	1.386	676
029	CAIRATE	126	70	293	3	339	-	6.882	3.427
030	CANTELLO	74	44	213	11	173	6	3.980	1.937
031	CARAVATE	30	30	104	1	118	-	2.202	1.077
032	CARDANO AL CAMPO	168	75	566	5	373	2	9.837	4.842
033	CARNAGO	73	40	223	2	172	2	4.486	2.196
034	CARONNO PERTUSELLA	191	92	428	16	319	-	9.806	4.748
035	CARONNO VARESINO	57	30	204	2	117	21	3.841	1.931
036	CASALE LITA	34	26	97	-	99	-	2.068	1.017
037	CASALZUIGNO	13	20	24	-	43	32	876	399
038	CASCIAGO	49	20	125	3	90	5	2.752	1.331
039	CASORATE SEMPIONE	73	34	156	4	167	-	4.418	2.128
040	CASSANO MAGNAGO	299	136	775	15	493	4	17.029	8.367

anagrafico nei singoli Comuni

VARESE

Codice dei Comuni	COMUNI	ISCRIZIONI E CANCELLAZIONI ANAGRAFICHE NELL'ANNO 1970						POPOLAZIONE RESIDENTE	
		Per movimento naturale		Per trasferimento di residenza				al 31 dicembre 1970	
		Nati vivi	Morti	Iscritti		Cancellati		MF	M
				da altro Comune	dal- l'estero	per altro Comune	per l'estero		
041	CASSANO VALCUVIA	8	10	14	1	16	1	470	226
042	CASTELLANZA	228	118	481	8	411	15	14.699	7.096
043	CASTELLO CABIAGLIO	2	8	13	-	11	-	386	176
044	CASTELSEPRIO	20	11	46	-	42	-	919	449
045	CASTELVECCANA	24	23	67	5	74	-	1.949	875
046	CASTIGLIONE OLONA	103	51	221	3	156	-	6.125	3.005
047	CASTRONNO	60	29	121	-	113	-	3.494	1.754
048	CAVARIA CON PREMEZZO	92	30	203	1	213	3	4.436	2.212
049	CAZZAGO BRABBIA	10	14	25	-	34	-	793	393
050	CISLAGO	91	41	183	1	157	3	6.694	3.302
051	CITTIGLIO	53	31	228	14	121	-	3.071	1.469
052	CLIVIO	25	13	113	5	62	4	1.526	746
053	COCQUIO-TREVISAGO	69	40	263	20	164	-	4.405	2.155
054	CONABBIO	10	10	32	-	17	-	807	388
055	COHERIO	21	25	133	14	84	-	2.059	973
056	CREMENAGA	10	3	78	1	60	1	632	318
057	CROSIO DELLA VALLE	5	1	37	-	20	-	454	225
058	CUASSO AL MONTE	36	36	141	5	90	5	2.582	1.216
059	CUGLIATE-FABIASCO	39	17	116	1	97	33	1.859	919
060	CUNARDO	40	21	169	2	98	3	2.026	977
061	CURIGLIA CON MONTEVIASCO	2	9	7	-	12	3	377	177
062	CUVEGLIO	25	26	80	17	53	11	1.747	820
063	CUVIO	14	12	31	4	19	-	991	476
064	DAVERIO	28	18	76	11	50	1	1.706	841
065	DUNENZA	14	20	72	13	76	14	1.113	529
066	DUNO	-	3	5	-	3	-	143	67
067	FAGNANO OLONA	168	100	420	5	262	21	10.128	4.972
068	FERNO	79	37	191	1	152	2	4.441	2.178
069	FERRERA DI VARESE	9	10	33	4	18	-	492	218
070	GALLARATE	696	400	2.032	86	1.443	44	42.913	20.411
071	GALLIATE LOMBARDO	11	6	29	-	31	-	443	214
072	GAVIRATE	154	90	376	40	424	6	8.281	3.999
073	GAZZADA SCHIANNO	70	48	168	4	180	1	4.667	2.296
074	GEMONIO	44	21	116	2	95	-	2.237	1.078
075	GERENZANO	114	52	361	6	156	-	6.963	3.408
076	GERMIGNAGA	52	44	209	12	164	3	3.516	1.646
077	GOLASECCA	27	32	122	-	73	-	2.416	1.153
078	GORLA MAGGIORE	54	31	123	-	92	-	3.446	1.688
079	GORLA MINORE	78	52	189	7	170	1	5.644	2.774
080	GORNATE-OLONA	19	15	76	-	34	-	1.488	736
081	GRANTOLA	10	4	39	4	43	-	703	347
082	INARZO	5	7	14	-	12	-	556	261
083	INDUNO OLONA	92	75	503	13	261	3	7.066	3.446
084	ISPRA	62	33	233	27	156	5	3.812	1.876
085	JERAGO CON ORAGO	58	32	157	1	108	-	4.025	1.970
086	LAVENA-PONTE TRESA	82	18	433	10	242	10	4.298	2.155
087	LAVENO-HOMBELLO	127	104	417	18	218	24	8.689	4.054
088	LEGGIUNO	34	29	175	30	74	4	2.736	1.333
089	LONATE CEPPINO	66	29	114	-	124	-	3.350	1.684
090	LONATE POZZOLO	177	74	348	6	161	16	9.545	4.772
091	LOZZA	13	7	58	-	30	-	1.003	467
092	LUIÑO	197	141	790	38	595	59	13.749	6.569
093	LUVINATE	18	9	73	3	74	6	1.107	541
094	MACCAGNO	17	23	103	34	73	-	2.145	1.056
095	MALGESSO	6	6	76	3	40	-	840	412
096	MALNATE	189	108	728	11	358	70	11.657	5.567
097	MARCHIROLO	40	20	157	12	90	10	1.696	855
098	MARNATE	83	34	231	-	101	2	4.372	2.177
099	MARZIO	5	2	9	1	4	-	283	149
100	MASCIAGO PRIMO	1	1	3	1	3	-	170	92

VARESE-COMO

Codice dei Comuni	COMUNI	ISCRIZIONI E CANCELLAZIONI ANAGRAFICHE NELL'ANNO 1970						POPOLAZIONE RESIDENTE	
		Per movimento naturale		Per trasferimento di residenza				al 31 dicembre 1970	
		Nati vivi	Morti	Iscritti		Cancellati			
				da altro Comune	dal l'estero	per altro Comune	per l'estero	MF	M
101	MERCALLO	31	8	71	-	75	-	1.329	667
102	MESENZANA	15	17	31	-	22	10	799	372
103	MONTEGRINO-VALTRAVAGLIA	14	17	62	-	34	-	913	454
104	MONVALLE	16	34	69	4	60	-	1.206	577
105	MORAZZONE	70	38	222	8	142	2	3.710	1.817
106	HORNAGO	47	30	162	9	131	6	3.058	1.531
107	OGGIONA CON SANTO STEFANO	45	19	197	1	96	6	2.940	1.437
108	OLGIATE OLONA	131	52	474	12	336	11	8.139	3.996
109	ORIGGIO	73	49	162	-	78	-	5.093	2.466
110	ORINO	3	8	37	3	17	-	537	257
111	OSMATE	6	7	20	1	20	-	407	201
112	L'INO SULLA SPONDA DEL LAGO MAGGIORE	6	3	71	6	40	-	427	254
113	PORTO CERESIO	58	25	232	18	195	7	2.790	1.389
114	PORTO VALTRAVAGLIA	30	36	124	3	99	-	2.516	1.150
115	RANCIO VALCUVIA	6	11	21	-	23	-	603	280
116	RANCO	12	10	41	6	36	-	846	390
117	SALTRIO	41	14	205	-	119	-	2.270	1.082
118	SAMARATE	237	115	587	11	346	5	13.162	6.498
141	SANGIANO	9	17	46	4	44	-	1.142	551
119	SARONNO	514	301	1.398	49	839	33	32.203	15.544
120	SESTO CALENDE	155	116	540	33	280	21	9.667	4.585
121	SOLBIATE ARNO	51	34	141	2	153	-	3.258	1.554
122	SOLBIATE OLONA	67	35	162	1	121	18	3.957	1.946
123	SOMMA LOMBARDO	251	155	580	11	445	29	15.799	7.645
124	SUMIRAGO	76	35	150	2	116	1	4.102	2.060
125	TAINO	39	35	91	5	99	1	2.548	1.200
126	TERNATE	41	21	244	2	110	10	2.050	975
127	TRADATE	273	142	564	9	423	-	16.104	7.801
128	TRAVEDONA-MONATE	44	27	114	12	86	-	3.011	1.494
129	TRONZANO LAGO MAGGIORE	7	4	27	10	14	11	289	125
130	UBOLDO	132	58	229	11	206	-	7.268	3.560
131	VALGANNA	19	17	101	7	78	16	1.275	603
132	VARANO BORGHI	34	16	166	-	127	-	2.474	1.192
133	VARESE	1.214	884	3.631	246	3.214	151	82.462	39.206
134	VEDANO OLONA	94	62	228	4	165	-	5.554	2.668
135	VEDDASCA	4	12	13	-	38	7	730	325
136	VENEGONO INFERIORE	72	30	163	2	96	-	4.193	2.032
137	VENEGONO SUPERIORE	76	39	245	4	196	6	4.153	2.027
138	VERGIATE	98	61	305	25	215	53	6.817	3.301
139	VIGGIU'	88	51	274	17	248	4	4.712	2.247
140	VIZZOLA TICINO	11	7	40	1	34	-	454	223
	TOTALE	11.460	6.857	32.989	1.413	24.232	980	714.167	345.240

13 — PROVINCIA DI COMO

001	ABBADIA LARIANA	44	23	82	-	88	-	2.459	1.209
002	AIRUNO	44	24	78	-	68	-	2.180	1.077
003	ALBAVILLA	66	60	209	1	115	-	4.306	2.067
004	ALBESE CON CASSANO	48	45	129	2	112	14	3.215	1.531
005	ALBIOLO	30	18	102	-	103	-	1.744	821
006	ALSERIO	7	9	35	3	42	4	692	350
007	ALZATE BRIANZA	48	35	106	-	124	-	2.860	1.444
008	ANNONE DI BRIANZA	22	13	17	-	40	-	1.284	642
009	ANZANO DEL PARCO	18	14	48	-	39	-	1.211	600
010	APPIANO GENTILE	64	71	225	14	104	-	4.972	2.336

anagrafico nei singoli Comuni

Como

Codice dei Comuni	COMUNI	ISCRIZIONI E CANCELLAZIONI ANAGRAFICHE NELL'ANNO 1970						POPOLAZIONE RESIDENTE	
		Per movimento naturale		Per trasferimento di residenza				al 31 dicembre 1970	
		Nati vivi	Morti	Iscritti		Cancellati		MF	M
				da altro Comune	dal-l'estero	per altro Comune	per l'estero		
011	ARZEGNO	7	19	38	-	36	1	802	379
012	AROSIO	62	39	173	5	126	11	3.384	1.667
013	ASSO	39	34	121	-	115	1	2.856	1.402
014	BALLABIO	25	10	85	-	49	-	1.394	714
015	BARNI	4	5	6	-	18	-	381	197
016	BARZAGO	29	18	69	-	40	-	1.944	972
017	BARZANO*	46	39	110	9	81	1	3.288	1.600
018	BARZIO	13	13	47	-	27	-	1.201	584
019	BELLAGIO	50	62	84	9	84	45	3.486	1.713
020	BELLANO	55	37	117	1	109	2	3.764	1.767
021	BENE LARIO	7	2	6	1	10	-	320	175
022	BREGAZZO CON FIGLIARO	25	15	73	1	27	-	1.592	751
023	BINAGO	56	44	180	1	110	-	3.106	1.469
024	BIZZARONE	14	12	48	-	30	5	962	462
025	BLESSAGNO	2	4	3	-	6	4	195	93
026	BLEVIO	30	16	120	-	169	-	1.690	804
027	BOSISIO PARINI	34	37	95	-	36	-	2.451	1.166
028	BREGNANO	49	34	86	-	76	-	3.102	1.488
029	BRENNA	22	14	34	1	51	-	1.334	664
030	BRIENNO	5	7	10	-	23	-	433	201
031	BRIVIO	71	45	118	-	110	2	3.403	1.660
032	BRUNATE	17	8	84	3	106	1	1.546	759
033	BULCIAGO	40	25	110	-	63	-	2.396	1.184
034	BULGAROGROSSO	35	18	150	-	88	2	2.108	1.015
035	CABIATE	101	43	171	1	146	-	5.570	2.708
036	CADORAGO	104	54	292	12	206	2	4.869	2.346
037	CAGLIO	5	7	13	-	13	-	423	217
038	CAGNO	14	12	34	1	19	-	1.242	605
039	CALCO	53	26	92	9	76	-	2.653	1.268
040	CAMPIONE D'ITALIA	18	12	66	10	32	19	1.838	914
041	CANTU'	473	357	904	37	730	5	31.963	15.612
042	CANZO	63	41	213	2	145	5	3.890	1.864
043	CAPIAGO INTIMIANO	64	34	222	11	136	2	3.545	1.733
044	CARATE URIO	21	11	64	-	73	-	1.284	614
045	CARBONATE	28	15	59	1	61	-	1.620	803
046	CARIMATE	36	32	130	10	78	11	2.449	1.251
047	CARLAZZO	51	30	69	-	51	1	2.044	997
048	CARUGO	87	34	207	1	191	-	4.394	2.180
049	CASARGO	16	18	52	-	48	1	892	426
050	CASASCO D'INTELVI	5	11	17	-	13	2	449	215
051	CASATENOVO	116	65	186	-	133	6	8.382	4.097
052	CASLINO D'ERBA	14	7	50	-	44	-	1.379	676
053	CASNATE CON BERNATE	29	30	103	7	100	10	2.256	1.077
054	CASSAGO BRIANZA	47	23	99	5	74	-	2.993	1.462
055	CASSINA RIZZARDI	26	20	80	9	62	-	1.507	723
056	CASSINA VALSASSINA	9	5	5	-	15	-	374	195
057	CASTELLO DI BRIANZA	23	22	39	-	85	-	1.569	807
058	CASTELMARTE	11	9	18	-	27	-	604	295
059	CASTELNUOVO BOZZENTE	6	4	18	-	16	-	602	286
060	CASTIGLIONE D'INTELVI	4	6	13	-	10	-	467	239
061	CAVALLASCA	39	12	147	7	116	-	1.929	969
062	CAVARGNA	5	5	4	-	24	1	558	300
063	CERANO D'INTELVI	5	2	9	-	9	-	379	177
064	CERNATE	105	62	195	9	189	1	6.818	3.379
065	CERNOBBIO	125	93	460	9	311	9	8.086	3.848
066	CERNUSCO LOMBARDO	39	31	101	2	98	1	2.822	1.379
067	CESANA BRIANZA	28	16	40	-	35	-	1.573	799
068	CIRIHI	31	18	51	1	62	-	1.579	750
069	CIVATE	49	40	90	-	122	-	3.143	1.527
070	CIVENNA	15	9	16	-	30	-	654	324

COMO

Codice dei Comuni	COMUNI	ISCRIZIONI E CANCELLAZIONI ANAGRAFICHE NELL'ANNO 1970						POPOLAZIONE RESIDENTE	
		Per movimento naturale		Per trasferimento di residenza				al 31 dicembre 1970	
		Nati vivi	Morti	Iscritti		Cancellati			
				da altro Comune	dal l'estero	per altro Comune	per l'estero	MF	M
071	CLAINO CON OSTENO	11	7	16	-	28	2	643	334
072	COLICO	66	64	176	3	147	5	5.110	2.543
073	COLLE BRIANZA	15	9	9	-	26	-	1.027	525
074	COLONNO	5	15	13	-	20	12	832	384
075	COMO	1.481	1.156	4.049	214	3.186	229	95.552	44.772
076	CONSIGLIO DI RUMO	18	12	33	-	33	-	1.240	612
077	CORRIDO	11	2	23	-	8	-	628	299
078	CORTENOVA	20	12	35	-	21	-	1.159	568
079	COSTA MASNAGA	71	34	145	4	107	-	3.887	1.882
080	CRANDOLA VALSASSINA	4	2	10	-	-	-	266	133
081	CREMELLA	18	17	27	-	47	-	1.161	581
082	CREMENO	11	6	56	-	28	-	753	370
083	CREMA	16	15	11	-	13	4	837	407
084	CUCCIAGO	38	23	88	4	73	-	2.128	1.027
085	CUSINO	3	3	-	-	6	-	280	134
086	DERVIO	54	29	97	2	63	4	2.746	1.330
087	DIZZASCO	5	7	19	-	6	-	353	163
088	DOLZAGO	37	18	83	-	43	-	1.681	827
089	DOMASO	26	15	26	1	31	-	1.368	615
090	DONGO	54	40	84	-	115	12	3.536	1.749
091	DORIO	5	8	4	-	4	-	442	225
092	DOSSO DEL LIRO	6	10	1	-	2	-	470	245
093	DREZZO	15	4	52	4	52	-	803	401
094	ELLO	4	17	29	-	49	-	634	298
095	ERBA	278	157	657	23	544	30	15.146	7.362
096	ESINO LARIO	13	7	16	2	14	-	806	383
097	EUPILIO	19	16	80	3	59	1	1.666	827
098	FAGGETO LARIO	10	16	44	-	42	-	998	509
099	FALOPPIO	57	28	97	9	108	-	2.721	1.340
100	FENEGRÒ	29	25	103	-	47	1	2.140	1.033
101	FIGINO SERENZA	53	37	144	12	106	-	3.423	1.685
102	FINO MORNASCO	113	55	343	17	243	5	6.843	3.396
103	GALBIATE	106	80	289	1	245	-	6.231	3.047
104	GARBAGNATE MONASTERO	26	17	46	-	55	-	1.479	722
105	GARLATE	26	19	112	3	79	-	1.675	833
106	GARZENO	29	16	19	-	51	-	1.760	913
107	GERA LARIO	13	12	36	-	28	-	942	479
108	GERMASINO	5	2	2	-	7	-	307	154
109	GIROINICO	21	7	44	4	52	2	1.450	726
110	GRANDATE	47	14	198	-	133	-	2.662	1.296
111	GRANDOLA ED UNITI	16	15	35	1	12	5	1.094	545
112	GRAVEDONA	46	27	110	3	86	-	2.834	1.358
113	GRIANTE	11	12	18	-	21	5	811	365
114	GUANZATE	52	27	126	3	105	4	3.041	1.495
115	IMBERSAGO	18	10	41	2	42	-	1.314	635
116	INTROBIO	21	12	40	-	43	-	1.201	593
117	INTROZZO	2	-	1	-	8	-	190	95
118	INVERIGO	104	54	255	-	161	4	6.827	3.336
119	LAGLIO	17	16	75	-	29	7	1.015	480
120	LAINO	4	3	19	-	7	-	544	286
121	LAMBRUGO	28	15	45	3	35	3	1.689	808
122	LANZO D'INTELVI	25	35	71	4	61	-	1.507	720
123	LASNIGO	6	7	7	1	18	-	486	240
124	LECCO	748	524	1.501	33	1.242	37	52.745	24.953
125	LENNO	19	31	69	1	33	-	1.524	688
126	LEZZENO	23	27	22	-	30	-	1.946	958
127	LIERNA	17	15	57	1	32	1	1.387	677
128	LIMIDO COMASCO	22	10	41	1	34	1	1.409	671
129	LIPOMO	61	16	228	8	116	-	2.245	1.134
130	LIVO	3	6	5	-	4	-	331	162

anagrafico nei singoli Comuni

COMO

Codice dei Comuni	COMUNI	ISCRIZIONI E CANCELLAZIONI ANAGRAFICHE NELL'ANNO 1970						POPOLAZIONE RESIDENTE	
		Per movimento naturale		Per trasferimento di residenza				al 31 dicembre 1970	
		Nati vivi	Morti	Iscritti		Cancellati		MF	M
				da altro Comune	dal- l'estero	per altro Comune	per l'estero		
131	LOCATE VARESINO	53	31	145	4	108	-	3.116	1.517
132	LOMAGNA	56	29	148	4	104	-	2.710	1.326
133	LOMAZZO	100	64	272	4	169	-	6.728	3.140
134	LONGONE AL SEGRINO	25	7	50	1	36	-	840	403
135	LUISAGO	33	12	64	-	68	-	1.743	858
136	LURAGO D'ERBA	36	37	152	-	101	-	3.174	1.555
137	LURAGO MARINONE	30	16	75	-	25	-	1.571	771
138	LURATE CACCIVIO	132	94	326	3	255	13	7.690	3.653
139	MAGREGLIO	3	5	10	-	2	-	333	154
140	MALGRATE	81	26	251	1	216	11	3.550	1.736
141	MANDELLO DEL LARIO	142	95	294	10	216	6	9.326	4.519
142	MARGNO	3	7	13	-	27	-	308	143
143	MARIANO COMENSE	291	139	473	10	356	24	15.418	7.546
144	MASLIANICO	47	28	175	4	141	13	3.251	1.573
145	MENAGGIO	45	47	133	4	179	7	3.251	1.544
146	MERATE	180	137	487	15	249	4	10.998	5.218
147	MERONE	47	24	96	-	74	-	2.293	1.094
148	MEZZEGRA	16	15	31	2	29	-	1.021	512
149	MISSAGLIA	91	61	129	7	164	11	6.119	2.973
150	MOGGIO	5	2	16	3	12	-	311	154
151	MOLTENO	44	29	90	-	55	4	2.405	1.167
152	MOLTRASIO	28	30	90	-	73	5	2.110	1.021
153	MONGUZZO	16	11	30	-	35	4	1.106	519
154	MONTANO LUCINO	55	30	182	10	146	1	3.109	1.505
155	MONTENEZZO	8	4	1	-	3	-	332	174
247	MONTEVECCHIA	20	15	30	-	33	-	1.390	698
156	MONTICELLO	58	51	301	3	140	1	3.547	1.757
157	MONTORFANO	28	12	62	-	58	-	1.224	592
158	MORTERONE	-	-	-	-	1	-	93	52
159	NOZZATE	51	32	184	4	66	-	4.376	2.089
160	MUSSO	18	10	13	6	21	-	1.007	509
161	NESSO	17	19	38	-	36	17	1.410	691
162	NIBIONNO	46	19	67	-	84	-	2.683	1.329
163	NOVEDRATE	34	21	57	3	61	1	1.794	893
164	OGGIONO	98	60	320	2	151	1	6.415	3.018
165	OLGIATE COMASCO	136	81	413	24	303	34	8.406	3.967
166	OLGIATE MOLGORA	67	50	143	-	134	25	4.333	2.144
167	OLGINATE	108	52	253	-	197	5	5.021	2.424
168	OLIVETO LARIO	16	15	28	-	35	-	1.031	509
169	OLTRONA DI SAN MAHETTE	22	18	38	6	34	-	1.419	682
170	ORSENIGO	26	23	39	-	41	-	1.211	602
171	OSNAGO	56	53	82	-	99	-	3.482	1.649
172	OSSUCCIO	24	10	26	1	39	-	910	441
173	PADERNO D'ADDA	32	26	133	-	82	3	2.311	1.089
174	PAGNONA	12	8	3	-	2	-	564	292
175	PARE*	14	17	94	1	65	-	1.111	550
176	PARLASCO	4	4	4	-	11	-	175	90
177	PASTURO	26	8	31	-	6	-	1.315	661
178	PEGLIO	4	4	-	-	4	-	249	118
179	PELLIO INTELVI	10	16	20	2	16	-	785	382
180	PEREGO	14	8	35	2	31	-	1.085	523
181	PERLEDO	18	13	60	-	29	-	1.089	511
182	PESCATE	36	11	75	-	91	-	1.428	695
183	PIANELLO DEL LARIO	18	10	16	1	29	-	1.149	524
184	PIGRA	5	8	4	-	5	-	483	243
185	PLESIO	7	12	12	-	7	-	786	377
186	POGNANA LARIO	14	18	38	1	60	-	958	445
187	PONNA	-	7	7	-	3	-	422	213
188	PONTE LAMBRO	49	38	258	1	115	-	3.030	1.460
189	PORLEZZA	45	30	136	1	85	1	2.880	1.414

COMO

Codice dei Comuni	COMUNI	ISCRIZIONI E CANCELLAZIONI ANAGRAFICHE NELL'ANNO 1970						POPOLAZIONE RESIDENTE	
		Per movimento naturale		Per trasferimento di residenza				al 31 dicembre 1970	
		Nati vivi	Morti	Iscritti		Cancellati			
				da altro Comune	dal- l'estero	per altro Comune	per l'estero	MF	M
190	PREMANA	43	11	14	-	24	1	2.008	992
191	PRIMALUNA	32	19	58	1	40	-	1.605	805
192	PROSERPIO	6	7	29	-	7	-	591	291
193	PUSIANO	14	8	12	-	25	-	927	461
194	RAMPONIO VERNA	10	10	15	-	13	3	425	199
195	REZZAGO	1	2	6	-	3	-	315	160
196	ROBBIATE	55	38	159	-	145	1	3.000	1.487
197	RODERO	11	12	42	1	56	-	907	424
198	ROGENO	40	28	80	-	90	-	2.190	1.072
199	RONAGO	20	9	93	1	89	11	1.217	637
200	ROVAGNATE	25	24	55	1	78	3	1.900	935
201	ROVELLASCA	78	64	170	-	94	18	5.000	2.349
202	ROVELLO PORRO	84	47	170	2	123	-	4.716	2.280
203	SALA COMACINA	18	9	13	3	32	4	626	282
204	SAN MARTINO VAL CAVARINA	28	16	15	2	16	12	1.385	679
205	SAN FEDELE INTELVI	22	14	38	-	66	2	1.342	647
206	SAN FERMO DELLA BATTAGLIA	48	26	184	11	92	2	2.679	1.317
207	SAN NAZZARO VAL CAVARINA	6	11	6	-	20	-	576	284
208	SANT'ABBONDIO	23	13	25	2	26	-	920	450
209	SANTA MARIA HOE'	16	14	39	-	27	-	1.322	620
210	SANTA MARIA REZZONICO	16	20	13	-	18	2	1.352	662
211	SCHIGNANO	13	19	33	5	31	11	1.038	515
212	SENNA COMASCO	22	8	87	5	36	-	918	467
213	SIRONE	31	17	39	-	40	-	1.414	697
214	SIRTORI	20	13	71	-	78	-	1.617	813
215	SOLBIATE	20	16	43	2	35	1	1.522	729
216	SORICO	15	14	20	-	54	3	1.276	648
217	SORNANO	11	6	9	-	21	-	560	264
218	STAZZONA	6	11	6	-	12	3	664	342
219	SUEGLIO	-	4	-	-	4	20	273	126
220	SUELLO	19	11	72	-	17	-	1.260	630
221	TACENO	6	4	17	-	8	-	393	191
222	TAVERNERIO	87	40	248	7	139	9	4.230	2.069
223	TORNO	19	12	48	2	52	5	1.220	564
224	TREMENICO	7	6	7	-	3	-	420	214
225	TREMEZZO	19	21	55	1	43	3	1.393	668
226	TREZZONE	3	2	1	-	4	-	171	90
227	TURATE	105	80	263	2	141	-	6.457	3.210
228	UGGIATE-TREVANO	42	30	136	1	103	-	2.912	1.439
229	VALBRONA	37	26	43	-	60	-	2.045	1.000
230	VALGREGHENTINO	38	24	55	-	66	-	2.310	1.141
231	VALMADRERA	137	79	282	3	236	10	8.767	4.246
232	VALMOREA	39	18	143	-	85	-	1.980	954
233	VAL REZZO	6	6	4	3	9	-	316	186
234	VALSOLDA	34	27	135	62	94	13	2.346	1.212
235	VARENNA	11	7	8	-	25	-	817	382
236	VELESO	4	8	8	1	18	-	388	202
237	VENDROGNO	7	10	7	-	23	-	460	241
238	VENIANO	27	11	67	1	56	-	1.262	623
239	VERCANA	8	7	5	-	19	-	719	372
240	VERDERIO INFERIORE	20	19	9	-	25	-	1.333	642
241	VERDERIO SUPERIORE	9	17	26	-	34	-	1.023	490
242	VERTEMATE CON MINOPRIO	51	27	101	3	89	7	2.533	1.217
243	VESTRENO	7	5	4	-	9	13	356	189
244	VIGANO'	18	19	69	2	38	-	1.076	548
245	VILLA GUARDIA	100	45	204	5	147	7	5.410	2.597
246	ZELBIO	1	4	1	-	17	-	281	143
	TOTALE	11.370	7.814	27.724	831	22.017	898	709.333	342.855

anagrafico nei singoli Comuni

SONDRIO

Codice dei Comuni	COMUNI	ISCRIZIONI E CANCELLAZIONI ANAGRAFICHE NELL'ANNO 1970						POPOLAZIONE RESIDENTE	
		Per movimento naturale		Per trasferimento di residenza				al 31 dicembre 1970	
		Nati vivi	Morti	Iscritti		Cancellati		MF	M
				da altro Comune	dal-l'estero	per altro Comune	per l'estero		
14 — PROVINCIA DI SONDRIO									
001	ALBAREDO PER SAN MARCO	11	2	-	-	14	-	578	280
002	ALBOSAGGIA	57	27	38	1	53	-	3.156	1.583
003	ANDALO VALTELLINO	9	4	7	2	6	8	405	186
004	APRICA	25	12	12	-	36	-	1.374	657
005	ARDENNO	50	33	45	-	87	3	2.806	1.360
006	BEMA	1	3	1	-	2	9	258	134
007	BERBENNO DI VALTELLINA	66	46	66	1	83	-	3.712	1.846
008	BIANZONE	16	14	25	5	25	15	1.326	644
009	BORNIO	65	37	215	4	99	1	3.859	1.913
010	BUGLIO IN MONTE	29	17	25	3	28	4	1.984	1.012
011	CAIOLO	12	11	9	-	16	13	964	474
012	CAMPODOLCINO	35	20	25	2	88	-	1.640	780
013	CASPOGGIO	37	17	5	-	33	1	1.630	802
014	CASTELLO DELL'ACQUA	17	15	7	2	24	-	906	472
015	CASTIONE ANDEVENNO	22	12	22	-	44	3	1.521	794
016	CEDRASCO	7	10	2	2	8	-	492	263
017	CERCINO	10	10	9	1	66	-	582	281
018	CHIAVENNA	134	82	273	10	284	5	7.129	3.477
019	CHIESA IN VALMALENCO	56	24	39	9	52	-	2.878	1.428
020	CHIURO	29	19	63	5	35	8	2.078	1.038
021	CINO	5	3	1	1	14	-	363	184
022	CIVO	24	17	30	-	41	-	1.366	670
023	COLORINA	31	9	13	1	29	-	1.599	793
024	COSIO VALTELLINO	58	41	102	3	44	20	3.937	1.976
025	DAZIO	5	3	6	-	12	-	280	134
026	DELEBIO	44	22	65	-	77	28	2.363	1.192
027	DUBINO	45	29	173	1	39	-	2.495	1.349
028	FAEDO VALTELLINO	16	5	2	-	15	-	626	320
029	FORCOLA	26	10	20	-	33	6	1.171	559
030	FUSINE	7	13	4	-	8	-	813	405
031	GEROLA ALTA	18	15	5	-	59	-	987	516
032	GORDONA	29	20	23	-	18	-	1.472	712
033	GROSIO	81	42	20	-	97	2	4.711	2.325
034	GROSOTTO	36	24	44	-	99	-	2.083	1.023
035	ISOLATO	21	7	35	-	41	-	703	367
036	LANZADA	37	13	12	-	35	9	1.811	896
037	LIVIGNO	82	25	88	2	58	7	2.579	1.345
038	LOVERO	11	12	15	1	19	-	754	371
039	MANTELLO	20	13	16	-	25	2	702	353
040	MAZZO DI VALTELLINA	20	18	17	3	27	-	894	448
041	NELLO	27	13	3	-	126	-	1.167	573
042	MENAROLA	2	3	-	-	11	1	141	57
043	MESE	22	10	28	1	18	-	988	462
044	MONTAGNA IN VALTELLINA	44	23	68	8	72	13	2.548	1.254
045	MORBEGNO	156	98	299	18	160	60	8.599	4.174
046	NOVATE MEZZOLA	35	18	51	2	78	5	1.869	939
047	PEDESINA	-	1	5	-	2	-	114	57
048	PIANTEDO	31	9	32	-	19	-	908	486
049	PIATEDA	26	31	49	-	63	38	2.255	1.148
050	PIURO	22	18	49	-	19	15	1.595	829
051	POGGIRIDENTI	16	18	42	4	29	3	1.330	654
052	PONTE IN VALTELLINA	35	29	51	2	102	1	2.631	1.340
053	POSTALESIO	9	5	6	3	13	-	574	312
054	PRATA CAMPORACCIO	34	18	55	9	37	26	1.858	927
055	RASURA	9	2	4	-	15	-	398	217
056	ROGOLO	10	7	5	-	16	-	442	222
057	SAMOLACO	43	22	28	20	74	10	2.423	1.220
058	SAN GIACOMO FILIPPO	13	10	8	1	26	-	925	457
059	SERNIO	8	5	5	1	12	3	479	217
060	SONDALO	113	48	150	8	197	-	5.880	2.810

SONDRIO-MILANO

Codice dei Comuni	COMUNI	ISCRIZIONI E CANCELLAZIONI ANAGRAFICHE NELL'ANNO 1970						POPOLAZIONE RESIDENTE	
		Per movimento naturale		Per trasferimento di residenza				al 31 dicembre 1970	
		Nati vivi	Morti	Iscritti		Cancellati		MF	M
				da altro Comune	dal- l'estero	per altro Comune	per l'estero		
061	SONDRIO	314	228	995	24	680	32	23.185	10.956
062	SPRIANA	3	4	5	-	14	-	305	135
063	TALAMONA	64	35	38	2	86	-	3.881	1.927
064	TARTANO	12	11	4	1	51	11	824	424
065	TEGLIO	68	60	113	10	134	4	5.516	2.859
066	TIRANO	146	77	260	23	271	6	8.555	4.153
067	TORRE DI SANTA MARIA	11	13	14	-	32	-	1.138	568
068	TOVO DI SANT'AGATA	5	5	3	-	22	-	464	227
069	TRAONA	27	20	95	2	35	4	1.521	794
070	TRESIVIO	37	15	17	1	59	8	1.726	838
071	VALDIDENTRO	89	31	38	4	94	14	3.404	1.730
072	VALDISOTTO	58	42	29	-	71	-	2.946	1.471
073	VALPURVA	64	17	9	-	43	9	2.548	1.260
074	VAL MASINO	20	12	3	1	21	-	1.066	532
075	VERCEIA	29	8	26	5	13	2	1.124	579
076	VERVIO	5	4	4	-	15	-	446	207
077	VILLA DI CHIAVENNA	22	14	55	9	76	10	1.425	770
078	VILLA DI TIRANO	48	35	48	3	77	13	3.089	1.536
	TOTALE	2.981	1.775	4.273	221	4.756	432	171.274	84.683

15 — PROVINCIA DI MILANO

001	ABBADIA CERRETO	2	4	23	-	28	-	288	142
002	ABBIATEGRASSO	394	356	931	24	672	1	26.877	13.081
003	AGRATE BRIANZA	136	67	337	-	221	-	8.507	4.137
004	AICURZIO	23	19	31	-	15	-	1.572	773
005	ALBAIRATE	37	40	90	-	76	-	2.424	1.248
006	ALBIATE	57	52	221	-	128	15	4.508	2.154
007	ARCONATE	83	30	123	10	55	-	4.088	2.002
008	ARCORE	221	100	640	11	283	9	12.332	6.065
009	ARESE	115	39	281	9	247	-	4.722	2.325
010	ARLUNO	101	76	181	2	247	14	8.033	3.925
011	ASSAGO	19	15	66	-	120	-	1.080	556
012	BAREGGIO	174	84	422	1	262	2	9.465	4.702
013	BARLASSINA	96	37	201	7	153	-	5.167	2.571
014	BASIANO	21	10	43	-	21	-	1.105	552
015	BASIGLIO	4	3	43	-	49	-	468	241
016	BELLINZAGO LOMBARDO	19	23	69	-	71	-	1.846	894
017	BELLUSCO	84	44	125	3	108	-	4.634	2.262
018	BERNAREGGIO	90	62	209	-	75	2	5.399	2.634
019	BERNATE TICINO	40	21	45	-	34	-	2.503	1.237
020	BERTONICO	24	22	27	-	75	-	1.329	687
021	BESANA IN BRIANZA	172	129	309	4	287	7	11.431	5.486
022	BESATE	12	17	47	-	28	-	1.487	775
023	BIASSONO	128	59	283	4	136	-	7.368	3.659
024	BINASCO	69	68	296	1	174	6	6.250	3.074
025	BOFFALORA D'ADDA	11	11	35	-	29	-	847	429
026	BOFFALORA SOPRA TICINO	49	45	128	1	92	-	3.660	1.786
027	BOLLATE	887	329	2.537	35	1.759	2	42.638	21.229
028	BORGHETTO LODIGIANO	40	48	71	-	104	-	3.675	1.824
029	BORGO SAN GIOVANNI	10	10	52	-	52	-	934	473
030	BOVISIO-MASCIAGO	202	79	464	18	355	15	10.601	5.174
031	BREMBIO	42	35	94	-	100	-	2.613	1.328
032	BRESSO	750	166	2.265	38	1.600	19	30.508	15.094
033	BRIOSCO	66	35	138	-	105	-	4.798	2.315
034	BRUGHERIO	439	179	1.700	47	682	34	23.216	11.437
035	BUBBIANO	6	1	17	-	35	5	532	263

anagrafico nei singoli Comuni

MILANO

Codice dei Comuni	COMUNI	ISCRIZIONI E CANCELLAZIONI ANAGRAFICHE NELL'ANNO 1970						POPOLAZIONE RESIDENTE	
		Per movimento naturale		Per trasferimento di residenza				al 31 dicembre 1970	
		Nati vivi	Morti	Iscritti		Cancellati		MF	M
				da altro Comune	dal- l'estero	per altro Comune	per l'estero		
036	BUCCINASCO	153	49	886	-	511	-	6.915	3.548
037	BURAGO DI MOLGORA	20	13	50	-	41	-	1.589	801
038	BUSCATE	56	38	70	1	76	2	3.648	1.786
039	BUSNAGO	25	17	73	-	59	-	2.497	1.226
040	BUSSERO	36	23	61	-	87	-	2.841	1.358
041	BUSTO GAROLFO	158	82	290	17	192	23	10.047	4.932
042	CALVIGNASCO	4	8	26	-	47	-	420	209
043	CAMAIRAGO	8	10	34	-	65	-	635	340
044	CANBIAGO	44	26	96	-	75	-	2.856	1.394
045	CAMPARADA	16	11	57	-	59	1	1.028	499
046	CANEGRATE	222	70	470	11	237	-	10.024	4.997
047	CAPONAGO	36	25	78	-	55	2	2.486	1.192
048	CARATE BRIANZA	227	125	518	22	393	12	14.701	7.113
049	CARNATE	93	40	266	9	217	2	4.734	2.342
050	CARPIANO	19	14	73	-	99	-	1.379	731
051	CARUGATE	135	66	309	-	165	1	7.594	3.778
052	CASALETTO LODIGIANO	16	10	58	1	72	-	1.364	664
053	CASALMAIOCCO	22	12	56	-	54	-	914	475
054	CASALPUSTERLENGO	222	130	357	6	275	2	13.016	6.472
055	CASARILE	21	11	184	-	133	-	1.529	781
056	CASELLE LANDI	21	20	26	-	62	-	2.045	1.055
057	CASELLE LURANI	19	11	46	-	44	-	958	492
058	CASOREZZO	46	24	37	7	73	-	3.052	1.519
059	CASSANO D'ADDA	251	148	465	5	297	-	13.598	6.544
060	CASSINA DE' PECCHI	116	44	323	15	298	-	5.311	2.689
061	CASSINETTA DI LUGAGNANO	13	20	41	-	20	-	1.084	555
062	CASTANO PRIMO	128	84	315	11	199	31	9.159	4.454
063	CASTELNUOVO BOCCA D'ADDA	15	24	30	-	29	-	1.869	954
064	CASTIGLIONE D'ADDA	76	61	109	1	111	-	4.420	2.196
065	CASTIRAGA VIDARDO	15	9	55	-	19	-	853	423
066	CAVACURTA	12	13	49	-	55	-	806	400
067	CAVENAGO D'ADDA	38	17	79	-	106	-	1.996	1.011
068	CAVENAGO DI BRIANZA	41	34	192	3	98	-	3.205	1.541
069	CEBIANO LAGHETTO	66	35	240	1	80	1	4.457	2.220
070	CERNUSCO SUL NAVIGLIO	380	175	1.265	28	431	21	19.851	9.559
071	CERRO AL LAMBRO	22	4	95	-	92	-	1.253	649
072	CERRO MAGGIORE	194	126	636	7	358	54	12.018	5.859
073	CERVIGNANO D'ADDA	17	12	29	-	44	-	840	428
074	CESANO BOSCONI	537	150	2.403	50	1.207	-	18.693	9.468
075	CESANO MADERNO	657	236	1.237	44	1.022	41	32.546	16.328
076	CESATE	152	77	330	8	269	14	8.476	4.190
077	CINISELLO BALSANO	1.662	445	4.975	138	3.882	31	74.315	36.968
078	CISLIANO	35	22	69	-	53	-	1.934	955
079	COLOGNO	250	241	572	2	387	5	14.985	6.907
080	COGLIATE	78	53	137	1	145	4	5.100	2.542
081	COLOGNO MONZESE	1.049	241	2.725	76	1.866	44	43.918	22.187
082	COLTURANO	5	13	36	-	77	-	739	387
083	COMAZZO	14	14	68	-	53	-	939	494
084	CONCOREZZO	183	99	435	16	283	-	10.812	5.269
085	CORBETTA	161	152	333	6	317	14	11.226	5.421
086	CORMANO	418	129	1.247	31	785	23	19.466	9.638
087	CORNAREDO	266	96	859	7	402	18	13.408	6.609
088	CORNATE D'ADDA	99	68	166	-	110	-	6.797	3.325
089	CORNEGLIANO LAUDENSE	17	17	84	-	70	-	1.033	554
090	CORNO GIOVINE	14	15	26	-	83	-	1.397	698
091	CORNOVECCHIO	4	6	10	-	5	-	298	161
092	CORREZZANA	10	7	31	-	34	-	888	434
093	CORSICO	740	230	4.358	41	1.595	36	34.892	17.448
094	CORTE PALASIO	13	11	64	-	100	-	1.352	729
095	CRESPINATE	18	5	31	-	42	-	1.316	661

MILANO

Codice dei Comuni	COMUNI	ISCRIZIONI E CANCELLAZIONI ANAGRAFICHE NELL'ANNO 1970						POPOLAZIONE RESIDENTE	
		Per movimento naturale		Per trasferimento di residenza				al 31 dicembre 1970	
		Nati vivi	Morti	Iscritti		Cancellati		MF	M
				da altro Comune	dal- l'estero	per altro Comune	per l'estero		
096	CUGGIONO	88	61	192	1	153	-	6.310	3.054
097	CUSAGO	19	21	59	-	61	-	1.335	687
098	CUSANO MILANINO	358	142	980	23	797	15	19.862	9.808
099	DAIRAGO	42	30	75	-	47	-	3.113	1.531
100	DESIO	482	241	1.179	32	754	38	29.393	14.247
101	DRESANO	29	12	142	9	86	-	1.391	721
102	FOMBIO	21	9	36	-	66	-	1.715	865
103	GAGGIANO	85	56	332	-	227	-	5.331	2.742
104	GALGAGNANO	3	3	31	-	47	-	344	185
105	GARBAGNATE MILANESE	342	127	1.215	44	581	17	16.240	8.040
106	GESSATE	67	41	146	-	93	-	3.683	1.778
107	GIUSSANO	344	146	541	16	443	3	18.528	9.077
108	GORGONZOLA	213	122	591	20	244	1	11.971	5.755
109	GRAFFIGNANA	30	31	105	-	66	-	2.247	1.100
110	GREZZAGO	10	6	59	-	18	-	1.221	606
111	GUARDAMIGLIO	38	35	84	-	60	-	2.474	1.213
112	GUDO VISCONTI	2	4	16	-	32	-	378	202
113	INVERUNO	105	71	143	1	116	-	6.770	3.265
114	INZAGO	105	68	238	6	174	-	7.365	3.599
115	LACCHIARELLA	87	58	181	-	181	-	5.937	2.945
116	LAINATE	305	118	696	6	361	9	14.767	7.305
117	LAZZATE	99	43	220	3	134	-	5.029	2.502
118	LEGNANO	733	526	1.614	35	1.249	7	47.370	22.451
119	LENTATE SUL SEVESO	202	113	350	8	316	-	12.278	6.026
120	LESHO	58	49	192	4	137	-	3.921	1.904
121	LIMBIATE	611	199	1.670	33	1.336	82	31.038	15.657
122	LISCATE	15	16	93	-	64	-	1.501	748
123	LISSONE	513	250	993	11	644	17	29.794	14.727
124	LIVRAGA	37	40	68	-	69	-	2.721	1.335
125	LOCATE DI TRIULZI	98	59	180	4	258	-	6.537	3.264
126	LODI	638	470	1.453	52	1.092	19	43.864	20.975
127	LODI VECCHIO	80	68	168	2	159	-	4.983	2.474
128	MACCASTORNA	2	1	6	-	7	-	162	78
129	MACHERIO	101	44	218	-	201	-	5.278	2.552
130	MAGENTA	385	239	895	21	587	26	23.030	11.222
131	MAGNAGO	101	54	204	-	175	-	6.279	3.026
132	MAIRAGO	14	12	32	1	70	-	1.107	551
133	MALEO	49	63	84	4	131	1	3.489	1.710
134	MARCALLO CON CASONE	55	31	77	-	76	-	4.027	1.991
135	MARUDO	9	7	44	-	26	-	686	347
136	MASATE	18	10	41	-	44	-	1.357	672
137	MASSALENGO	42	12	103	-	78	-	1.917	986
138	MEDA	326	182	574	7	359	-	18.079	8.806
139	MEDIGLIA	121	53	650	-	509	-	5.758	2.926
140	MELEGNANO	333	205	1.169	43	488	27	19.011	9.212
141	MELETTI	9	11	9	-	14	-	662	335
142	MELZO	304	156	766	3	501	15	16.954	8.269
143	MERLINO	7	6	43	1	16	-	679	368
144	MESERO	47	27	32	-	25	-	2.326	1.116
145	MEZZAGO	43	22	83	-	59	-	2.476	1.228
146	MILANO	23.465	17.300	50.530	3.252	45.994	2.026	1.713.539	803.621
147	MISINTO	45	22	85	-	73	-	2.608	1.298
148	MONTANASO LOMBARDO	9	3	48	-	54	-	779	401
149	MONZA	1.854	1.149	5.262	194	3.326	229	110.429	52.380
150	MORIMONDO	15	10	91	-	71	-	1.110	579
151	MOTTA VISCONTI	59	60	172	1	91	-	4.708	2.353
152	MUGGIO	377	110	1.145	19	471	14	16.453	8.251
153	MULAZZANO	43	34	121	1	89	-	3.194	1.667
154	NERVIANO	229	132	344	12	317	7	13.249	6.477
155	NOSATE	7	6	24	-	24	-	683	342

anagrafico nei singoli Comuni

MILANO

Codice dei Comuni	COMUNI	ISCRIZIONI E CANCELLAZIONI ANAGRAFICHE NELL'ANNO 1970						POPOLAZIONE RESIDENTE	
		Per movimento naturale		Per trasferimento di residenza				al 31 dicembre 1970	
		Nati vivi	Morti	Iscritti		Cancellati		MF	M
				da altro Comune	dal-l'estero	per altro Comune	per l'estero		
156	NOVA MILANESE	335	124	718	15	645	-	16.181	8.172
157	NOVATE MILANESE	326	139	866	9	478	28	16.865	8.291
158	NOVIGLIO	14	8	112	-	106	-	930	485
159	OPERA	106	54	331	9	203	3	5.306	2.693
160	ORIO LITTA	18	22	84	-	42	-	1.673	808
161	ORNAGO	34	25	80	1	29	-	2.218	1.081
162	OSPEDALETTO LODIGIANO	25	13	62	-	64	-	1.397	714
163	OSSAGO LODIGIANO	9	13	41	-	81	-	1.068	549
164	OSSONA	49	26	70	7	64	1	3.023	1.494
165	OZZERO	19	17	70	-	55	-	1.118	566
166	PADERNO DUGNANO	602	259	1.480	24	1.318	21	33.980	16.972
167	PANTIGLIATE	65	22	186	1	123	-	2.902	1.432
168	PARABIAGO	361	165	566	9	413	-	19.850	9.513
169	PAULLO	124	62	335	-	277	1	6.551	3.294
170	PERO	195	56	639	6	348	-	9.503	4.820
171	PESCHIERA BORRONEO	146	75	588	2	407	9	7.358	3.726
172	PESANO COM BORNAGO	61	38	119	10	82	5	4.076	1.984
173	PIEVE EMANUELE	47	19	657	5	110	-	2.459	1.269
174	PIEVE PISSIRAGA	13	10	65	-	72	-	862	427
175	PIOLTELLO	610	161	1.758	39	1.432	26	27.992	14.249
176	POGLIANO MILANESE	104	38	215	-	172	-	5.320	2.638
177	POZZO D'ADDA	26	32	40	-	39	9	1.841	905
178	POZZUOLO MARTESANA	80	56	103	-	138	-	4.932	2.424
179	PREGNANA MILANESE	57	27	230	3	93	4	3.776	1.907
180	RENATE	61	19	114	-	106	-	3.026	1.503
181	RESCALDINA	198	92	417	3	224	-	10.602	5.206
182	RHO	817	372	1.972	67	1.168	28	45.975	22.635
183	ROBECCHETTO COM INDUNO	56	49	85	2	68	-	3.465	1.718
184	ROBECCO SUL NAVIGLIO	68	35	154	-	99	-	4.121	2.090
185	RODANO	24	9	162	-	87	-	1.236	639
186	RONCELLO	12	12	45	-	15	-	1.264	627
187	RONCO BRIANTINO	28	12	22	-	37	-	1.691	782
188	ROSATE	59	40	130	1	175	-	3.167	1.607
189	ROZZANO	769	161	3.741	29	1.322	-	29.609	14.861
190	SALERANO SUL LAMBRO	18	11	67	-	51	-	1.280	642
191	SAN COLOMBANO AL LAMBRO	97	155	202	3	153	17	7.971	4.533
192	SAN DONATO MILANESE	520	126	2.493	104	1.304	70	24.429	12.261
193	SAN FIORANO	19	17	42	-	77	-	1.383	699
194	SAN GIORGIO SU LEGNANO	101	44	235	1	248	-	6.023	2.926
195	SAN GIULIANO MILANESE	527	168	1.579	53	1.235	13	26.199	13.242
196	SAN MARTINO IN STRADA	23	26	126	-	119	-	2.330	1.235
197	SAN ROCCO AL PORTO	47	46	111	-	93	-	3.354	1.663
198	SANT'ANGELO LODIGIANO	182	126	223	-	234	1	11.102	5.482
199	SANTO STEFANO LODIGIANO	23	14	48	1	64	-	2.005	1.027
200	SANTO STEFANO TICINO	44	37	106	-	60	-	2.585	1.268
201	SAN VITTORE OLONA	95	62	270	-	201	5	5.927	2.844
202	SAN ZENONE AL LAMBRO	20	16	56	-	62	-	1.099	570
203	SECUGNAGO	25	23	48	1	77	-	1.723	865
204	SEDRIANO	109	70	244	-	155	-	7.015	3.426
205	SEGRATE	389	95	1.600	-	696	11	16.304	8.347
206	SENAGO	338	109	893	12	731	12	16.364	8.216
207	SENNA LODIGIANA	21	43	46	-	72	-	2.335	1.181
208	SEREGNO	598	288	1.037	15	820	7	34.197	16.550
209	SESTO SAN GIOVANNI	1.548	662	4.740	134	3.541	61	89.431	43.785
210	SETTALA	58	39	179	4	139	-	3.165	1.642
211	SETTINO MILANESE	156	79	448	-	304	-	8.345	4.116
212	SEVESO	264	133	558	11	504	-	15.250	7.532
213	SOLARO	170	43	712	11	301	-	7.870	3.969
214	SOMAGLIA	34	31	131	3	125	-	2.852	1.459
215	SORDIO	20	8	68	-	69	-	1.094	558

MILANO-BERGAMO

Codice dei Comuni	COMUNI	ISCRIZIONI E CANCELLAZIONI ANAGRAFICHE NELL'ANNO 1970						POPOLAZIONE RESIDENTE	
		Per movimento naturale		Per trasferimento di residenza				al 31 dicembre 1970	
		Nati vivi	Morti	Iscritti		Cancellati			
				da altro Comune	dal. l'estero	per altro Comune	per l'estero	MF	M
216	SOVICO	94	61	250	1	144	-	6.078	2.991
217	SULBIATE	30	22	54	-	42	-	2.229	1.050
240	TAVAZZANO CON VILLAVESCO	37	34	126	-	176	1	3.240	1.661
218	TERRANUOVA DEI PASSERINI	16	9	38	-	66	1	818	423
219	TREZZANO ROSA	9	17	23	-	28	-	1.335	647
220	TREZZANO SUL NAVIGLIO	285	56	1.653	41	672	14	12.405	6.293
221	TREZZO SULL'ADDA	154	110	320	-	231	5	9.445	4.618
222	TRIBIANO	10	6	44	6	60	-	799	412
223	TRIUGGIO	102	52	261	1	187	-	6.034	2.932
224	TRUCCAZZANO	48	35	90	1	150	-	3.444	1.784
225	TURANO LODIGIANO	14	17	53	-	63	-	1.441	754
226	TURBIGO	124	67	168	-	163	-	6.586	3.196
227	USMATE VELATE	69	49	222	2	168	2	5.285	2.614
228	VALERA FRATTA	19	4	31	-	13	-	677	333
249	VANZAGHELLO	75	44	166	2	139	-	4.071	1.989
229	VANZAGO	74	50	220	4	129	-	4.789	2.333
230	VAPRIO D'ADDA	78	85	106	-	107	-	5.758	2.765
231	VAREDO	211	84	473	7	389	-	10.608	5.228
232	VEDANO AL LAMBRO	95	43	291	11	186	8	4.935	2.410
233	VEDUGGIO COM COLZANO	71	33	151	-	67	1	3.660	1.803
234	VERANO BRIANZA	119	40	308	4	148	10	6.180	3.053
235	VERMEZZO	14	10	72	-	34	6	980	481
236	VERNATE	27	25	77	-	76	-	1.943	977
237	VIGNATE	72	33	321	-	135	-	4.326	2.202
248	VILLA CORTESE	85	29	184	18	97	-	4.361	2.174
238	VILLANOVA DEL SILLARO	13	19	51	-	115	-	1.056	544
239	VILLASANTA	156	89	304	-	264	-	9.550	4.633
241	VIMERCATE	311	189	651	41	349	3	18.084	8.557
242	VIMODRONE	214	88	520	6	626	10	11.161	5.541
243	VITTUONE	102	42	264	9	137	2	5.657	2.760
244	VIZZOLO PREDABISSI	22	12	93	-	57	-	1.086	578
245	ZELO BUON PERSICO	48	25	147	1	109	-	2.870	1.491
246	ZELO SURRIGONE	4	6	21	-	19	-	381	191
247	ZIBIDO SAN GIACOMO	35	38	151	-	183	-	1.765	910
	TOTALE	61.737	35.735	158.101	5.399	117.530	3.461	3.817.873	1.841.092

16 — PROVINCIA DI BERGAMO

001	ADRARA SAN MARTINO	33	19	14	-	30	-	1.600	792
002	ADRARA SAN ROCCO	14	9	15	-	25	-	693	351
003	ALBANO SANT'ALESSANDRO	83	25	127	10	99	-	3.723	1.811
004	ALBINO	218	154	303	22	275	46	13.723	6.500
248	ALGUA	7	8	2	-	29	1	807	409
005	ALME'	90	30	322	24	118	2	3.969	1.970
006	ALMENNO SAN BARTOLOMEO	75	33	75	8	97	1	3.682	1.835
007	ALMENNO SAN SALVATORE	84	36	70	12	122	1	4.263	2.052
008	ALZANO LOMBARDO	212	121	282	30	328	1	11.326	5.382
009	AMBIVERE	32	15	60	-	52	-	1.599	841
010	ANTEGNATE	36	27	34	-	31	-	2.150	1.078
011	ARCENE	53	29	57	-	65	1	2.878	1.457
012	ARDESIO	62	31	28	-	61	11	3.458	1.743
013	ARZAGO D'ADDA	24	9	17	-	51	-	1.399	708
014	AVERARA	4	5	12	-	33	1	408	189
015	AVIATICO	5	5	5	-	11	-	528	282
016	AZZANO SAN PAOLO	109	19	206	4	172	-	4.078	2.090
017	AZZONE	6	6	4	-	32	-	742	385
018	BAGNATICA	37	20	57	-	49	-	2.131	1.068
019	BARBATA	10	4	16	-	33	-	547	273

anagrafico nei singoli Comuni

BERGAMO

Codice dei Comuni	COMUNI	ISCRIZIONI E CANCELLAZIONI ANAGRAFICHE NELL'ANNO 1970						POPOLAZIONE RESIDENTE	
		Per movimento naturale		Per trasferimento di residenza				al 31 dicembre 1970	
		Nati vivi	Morti	Iscritti		Cancellati		MF	M
				da altro Comune	dal-l'estero	per altro Comune	per l'estero		
020	BARIANO	67	38	55	-	50	-	3.268	1.681
021	BARZANA	12	9	34	2	16	-	861	431
022	BEDULITA	6	5	3	1	14	3	507	246
023	BERBENNO	48	14	20	2	56	16	2.233	1.120
024	BERGAMO	1.749	1.239	4.200	271	3.661	126	126.504	58.938
025	BERZO SAN FERMO	28	19	11	1	14	-	1.003	504
026	BIANZANO	9	8	6	-	3	-	526	248
027	BLELLO	1	1	-	-	-	-	117	72
028	BOLGARE	63	22	47	-	47	-	2.847	1.421
029	BOLTIERE	42	24	112	7	74	1	2.652	1.287
030	BONATE SOPRA	82	36	57	-	99	5	4.342	2.124
031	BONATE SOTTO	87	37	100	1	61	-	4.261	2.136
032	BORGO DI TERZO	8	12	26	-	11	-	757	363
033	BOSSICO	28	11	7	4	7	7	1.043	530
034	BOTTANUCO	61	15	60	-	38	-	2.956	1.446
035	BRACCA	11	13	7	1	10	-	746	366
036	BRANZI	15	9	4	-	19	-	923	480
037	BREMBATE	86	50	164	-	124	-	5.426	2.627
038	BREMBATE DI SOPRA	111	47	233	16	166	3	4.545	2.233
039	BREMBILLA	90	29	44	1	79	18	4.182	2.120
040	BRIGNANO GERA D'ADDA	53	46	78	1	114	-	4.149	2.007
041	BRUMANO	2	-	-	-	4	-	108	53
042	BRUSAPORTO	30	14	53	-	33	-	1.518	767
043	CALCINATE	59	28	60	4	105	-	3.278	1.638
044	CALCIO	62	33	70	2	91	-	3.913	1.951
045	CALOLZIOCORTE	255	127	732	14	420	4	13.200	6.490
046	CALUSCO D'ADDA	142	54	251	-	161	-	6.787	3.398
047	CALVENZANO	35	26	69	1	72	-	2.310	1.137
048	CAMERATA CORNELLO	13	10	10	2	27	-	655	333
049	CANONICA D'ADDA	50	44	84	4	67	-	3.228	1.595
050	CAPIZZONE	11	13	12	-	16	22	949	496
051	CAPRIATE SAN GERVASIO	95	62	198	1	165	1	6.447	3.100
052	CAPRINO BERGAMASCO	35	33	84	1	116	-	2.182	1.043
053	CARAVAGGIO	240	149	232	1	216	5	13.507	6.667
054	CARENNO	24	18	20	-	21	5	1.308	643
055	CAROBBIO DEGLI ANGELI	49	21	71	-	76	-	2.538	1.271
056	CARONA	10	7	11	2	48	-	654	315
057	CARVICO	54	28	126	2	79	-	3.167	1.610
058	CASAZZA	52	19	58	2	82	4	2.690	1.287
059	CASIRATE D'ADDA	36	25	44	-	53	-	2.141	1.080
060	CASNIGO	50	40	87	3	87	-	3.165	1.542
061	CASSIGLIO	4	3	1	-	-	-	169	81
062	CASTELLI CALEPIO	119	47	147	5	139	1	6.485	3.161
063	CASTEL ROZZONE	38	14	37	1	23	-	1.761	891
064	CASTIGIONE DELLA PRESOLANA	53	16	36	-	62	14	2.776	1.374
065	CASTRO	28	20	43	-	51	-	1.637	788
066	CAVERNAGO	3	4	70	1	38	-	730	380
067	CAZZANO SANT'ANDREA	14	12	17	-	16	-	846	441
068	CENATE SOPRA	22	14	35	6	17	5	1.234	632
069	CENATE SOTTO	34	14	27	3	35	-	1.615	805
070	CENE	46	23	47	7	62	19	2.846	1.390
071	CERETE	14	15	21	1	22	-	1.061	535
072	CHIGNOLO D'ISOLA	38	12	22	-	45	-	1.820	909
073	CHIUDUNO	83	32	65	7	90	-	3.770	1.824
074	CISANO BERGAMASCO	79	48	136	2	163	-	4.489	2.222
075	CISERANO	63	24	263	4	118	-	3.510	1.818
076	CIVIDATE AL PIANO	83	36	50	1	88	-	3.978	1.973
077	CLUSONE	143	83	227	20	169	3	7.227	3.447
078	COLERE	19	8	16	4	45	19	1.114	541
079	COLOGNO AL SERIO	155	49	127	1	117	12	7.123	3.568

BERGAMO

Codice dei Comuni	COMUNI	ISCRIZIONI E CANCELLAZIONI ANAGRAFICHE NELL'ANNO 1970						POPOLAZIONE RESIDENTE	
		Per movimento naturale		Per trasferimento di residenza				al 31 dicembre 1970	
		Nati vivi	Morti	Iscritti		Cancellati		MF	M
				da altro Comune	dal- l'estero	per altro Comune	per l'estero		
080	COLZATE	34	15	54	-	59	-	1.400	709
081	COMUN NUOVO	33	13	29	-	45	-	2.088	1.086
082	CORNA IMAGNA	10	4	10	-	8	19	572	276
249	CORNALBA	5	4	4	-	11	10	300	162
083	CORTENOVA	14	13	62	-	57	-	1.142	587
084	COSTA DI MEZZATE	36	14	61	1	41	-	1.465	731
247	COSTA DI SERINA	17	10	15	1	32	-	1.060	550
085	COSTA VALLE IMAGNA	18	9	13	-	18	-	857	426
086	COSTA VOLPINO	165	70	305	5	188	2	7.132	3.566
087	COVO	43	24	39	-	56	-	2.339	1.198
088	CREDARO	24	16	52	5	86	-	1.629	766
089	CURNO	110	40	428	-	253	-	5.605	2.811
090	CUSIO	7	4	2	1	8	-	535	292
091	DALMINE	270	105	420	14	421	5	14.827	7.423
092	DOSSENA	15	15	7	-	52	20	958	473
093	ENDINE GAIANO	53	36	47	-	63	-	2.809	1.414
094	ENTRATICO	25	15	29	-	32	-	1.155	591
095	ERVE	15	4	9	-	17	-	813	415
096	FARA GERA D'ADDA	63	45	64	-	128	-	4.463	2.170
097	FARA OLIVANA CON SOLA	12	11	8	-	31	-	867	443
098	FILAGO	45	8	49	-	32	13	2.036	1.020
099	FINO DEL MONTE	17	7	24	-	39	5	923	471
100	FIORANO AL SERIO	35	26	127	5	102	-	2.733	1.294
101	FONTANELLA	50	41	77	2	66	-	3.055	1.523
102	FONTE	20	6	15	-	30	1	837	447
103	FOPPOLO	3	2	11	-	15	-	199	82
104	FORESTO SPARSO	43	16	39	-	92	1	2.289	1.157
105	FORNOVO SAN GIOVANNI	24	13	41	-	53	2	1.630	813
106	FULPIANO VALLE IMAGNA	5	-	3	-	7	2	288	146
107	GANDELLINO	15	18	5	-	28	-	1.189	600
108	GANDINO	103	58	68	-	103	-	5.569	2.637
109	GANDOSSO	20	4	11	5	36	-	962	512
110	GAVERINA TERME	22	15	13	-	17	1	1.089	532
111	GAZZANIGA	66	60	207	21	153	8	5.229	2.410
112	GEROSA	5	7	5	-	6	-	598	298
113	GHISALBA	77	29	58	-	74	-	3.143	1.591
114	GORLAGO	74	40	72	6	68	11	3.419	1.662
115	GORLE	30	15	253	4	103	-	2.200	1.069
116	GORNO	41	26	38	4	59	2	2.116	1.059
117	GRASSOBIO	55	26	139	-	75	-	2.497	1.280
118	GROMO	20	14	41	-	52	-	1.506	779
119	GRONE	9	5	21	-	21	-	763	400
120	GRUNELLO DEL MONTE	90	40	89	-	100	3	4.537	2.221
121	ISOLA DI PONDRA	4	5	5	-	10	-	235	113
122	ISSO	8	4	5	-	14	-	409	211
123	LALLIO	37	13	99	-	62	-	1.744	865
124	LEFFE	88	47	107	1	129	-	5.202	2.573
125	LENNA	6	12	22	3	16	-	735	356
126	LEVATE	47	33	45	1	54	-	2.265	1.126
127	LOCATELLO	7	6	13	-	15	51	612	301
128	LOVERE	111	73	229	8	233	8	6.886	3.236
129	LURANO	27	12	39	2	28	-	1.263	616
130	LUZZANA	2	3	9	-	17	-	435	218
131	MADONE	43	15	85	-	33	-	1.706	836
132	MAPELLO	63	31	115	1	121	-	3.657	1.778
133	MARTINENGO	140	70	142	2	150	-	6.313	3.105
250	MEDOLAGO (a)	26	15	42	-	72	-	1.063	532
134	MEZZOLDO	8	5	14	-	14	-	491	242
135	MISANO DI GERA D'ADDA	29	26	43	-	32	-	1.672	832
136	MOIO DE'CALVI	2	2	10	-	9	-	263	126

(a) Nuovo Comune costituito con D.P.R. 22 gennaio 1970 n. 38 con popolazione avuta dal soppresso Comune di Riviera d'Adda: M. 539 F. 543 MF. 1082.

anagrafico nei singoli Comuni

BERGAMO

Codice dei Comuni	COMUNI	ISCRIZIONI E CANCELLAZIONI ANAGRAFICHE NELL'ANNO 1970						POPOLAZIONE RESIDENTE	
		Per movimento naturale		Per trasferimento di residenza				al 31 dicembre 1970	
		Nati vivi	Morti	Iscritti		Cancellati		MF	M
				da altro Comune	dal- l'estero	per altro Comune	per l'estero		
137	MONASTEROLO DEL CASTELLO	18	7	17	-	15	-	766	409
138	MONTE MARENZO	23	14	93	3	18	-	923	480
139	MONTELLO	42	8	37	-	78	-	1.623	837
140	MORENGO	25	10	34	-	32	-	1.626	864
141	MORNICO AL SERIO	54	17	44	5	39	-	1.979	1.009
142	MOZZANICA	53	21	38	-	59	-	2.846	1.445
143	MOZZO	78	30	426	5	220	-	3.606	1.822
144	MEMBRO	169	98	229	27	218	2	10.774	5.304
145	OLMO AL BREMBO	6	7	37	-	33	-	583	301
146	OLTRE IL COLLE	32	19	9	-	55	-	1.711	848
147	OLTRESSENDA ALTA	2	3	3	-	35	-	220	114
148	ONETA	17	8	5	-	25	-	836	436
149	ONORE	14	13	9	4	9	3	639	324
150	ORIO AL SERIO	14	8	76	-	65	-	1.159	589
151	ORNICA	10	9	4	-	26	-	512	269
152	OSIO SOPRA	45	21	53	4	83	-	2.981	1.526
153	OSIO SOTTO	150	56	229	3	142	-	6.427	3.205
154	PAGAZZANO	14	9	39	-	57	-	1.379	729
155	PALADINA	57	24	90	1	117	-	3.080	1.499
156	PALAZZAGO	36	25	70	-	61	1	2.554	1.296
157	PALOSCO	90	36	66	7	47	1	4.209	2.104
158	PARRE	47	17	35	-	39	-	2.213	1.067
159	PARZANICA	7	11	3	-	67	-	751	408
160	PEDRENGO	55	18	128	-	65	-	2.466	1.243
161	PEIA	28	19	43	-	22	-	1.703	842
162	PIANICO	24	7	34	-	27	-	1.264	637
163	PIARIO	18	5	30	-	9	-	747	331
164	PIAZZA BREMBANA	18	9	88	-	44	1	1.014	483
165	PIAZZATORRE	10	9	7	3	7	-	516	263
166	PIAZZOLO	4	4	1	-	7	-	167	83
167	POGNANO	20	9	26	-	19	-	908	463
168	PONTE NOSSA	49	25	59	4	97	14	2.447	1.158
169	PONTERANICA	134	40	309	3	285	25	5.386	2.717
170	PONTE SAN PIETRO	161	91	440	23	298	11	9.685	4.677
171	PONTIDA	63	32	74	-	68	-	2.675	1.380
172	PONTIROLO NUOVO	57	33	104	-	56	-	3.362	1.639
173	PRADALUNGA	75	31	47	4	87	-	3.756	1.795
174	PREDORE	23	18	62	-	14	4	1.547	747
175	PREMOLO	24	11	11	-	27	-	1.061	524
176	PRESEZZO	51	12	53	-	77	5	2.576	1.280
177	PUMENENGO	25	16	24	-	53	-	1.322	705
178	RANICA	75	32	199	6	150	-	3.920	1.886
179	RANZANICO	17	16	12	4	18	-	735	361
180	RIVA DI SOLTÒ	19	8	15	-	29	17	860	445
182	ROGNO	32	22	66	2	47	47	1.973	997
183	ROMANO DI LOMBARDIA	267	104	376	4	259	3	12.560	6.296
184	RONCOBELLO	8	8	2	-	21	-	656	303
185	RONCOLA	10	5	3	-	6	-	579	297
186	ROTA D'IMAGNA	10	12	9	-	24	-	838	405
187	ROVETTA	44	19	52	5	59	2	2.310	1.148
188	SAN GIOVANNI BIANCO	81	54	82	7	104	-	4.999	2.491
189	SAN PAOLO D'ARGON	39	15	78	8	55	-	2.267	1.179
190	SAN PELLEGRINO TERME	109	47	146	2	76	7	5.141	2.477
191	SANTA BRIGIDA	17	11	12	2	47	18	862	448
192	SANT'OHOBONO IMAGNA	66	29	73	13	59	10	2.636	1.290
193	SARNICO	76	44	183	-	119	-	5.288	2.487
194	SCANZOROSCIATE	137	61	225	1	186	12	6.042	3.117
195	SCHILPARIO	24	14	34	-	48	-	1.695	809
196	SEDRINA	44	23	52	-	68	-	2.255	1.104
197	SELVINO	39	14	32	2	31	1	1.673	841

BERGAMO-BRESCIA

Codice dei Comuni	COMUNI	ISCRIZIONI E CANCELLAZIONI ANAGRAFICHE NELL'ANNO 1970						POPOLAZIONE RESIDENTE	
		Per movimento naturale		Per trasferimento di residenza				al 31 dicembre 1970	
		Nati vivi	Morti	Iscritti		Cancellati		MF	M
				da altro Comune	dal l'estero	per altro Comune	per l'estero		
198	SERIATE	339	133	505	26	513	10	15.925	7.695
199	SERINA	30	21	24	4	33	100	2.052	1.015
200	SOLTO COLLINA	23	19	32	1	25	2	1.315	667
251	SOLZA (a)	11	8	33	-	30	-	960	500
201	SONGAVAZZO	12	9	2	-	15	-	490	238
202	SORISOLE	166	54	323	16	111	40	6.164	3.055
203	SOTTO IL MONTE GIOVANNI XXIII	35	19	33	-	44	-	2.110	1.053
204	SOVERE	53	43	56	-	70	43	3.793	1.832
205	SPINONE AL LAGO	7	5	13	-	9	-	578	288
206	SPIRANO	70	40	43	1	92	-	3.430	1.744
207	STEAZZANO	122	46	147	1	194	-	6.477	3.193
208	STROZZA	11	4	9	1	13	6	784	395
209	SUISIO	50	20	27	-	60	-	2.234	1.163
210	TALEGGIO	17	17	15	1	39	-	1.002	517
211	TAVERNOLA BERGANASCA	38	21	22	-	43	12	2.331	1.168
212	TELGATE	67	25	92	7	45	23	2.739	1.337
213	TERNO D'ISOLA	52	26	115	4	49	-	2.792	1.396
214	TORRE BOLDONE	139	36	506	11	223	2	5.556	2.717
215	TORRE DE'BUSI	38	18	35	-	31	-	1.747	873
216	TORRE DE'ROVERI	31	5	31	7	32	-	1.276	628
217	TORRE PALLAVICINA	18	14	43	-	75	-	1.077	538
218	TRESCORE BALNEARIO	126	49	168	17	148	3	5.846	2.843
219	TREVIGLIO	422	289	683	15	516	-	25.798	12.503
220	TREVIOLO	150	54	391	16	240	7	6.869	3.426
221	UBIALE CLANEZZO	19	11	9	4	33	-	1.167	611
222	URGNANO	146	52	156	6	187	2	6.828	3.421
223	VALBONDIONE	27	15	23	-	37	-	1.821	921
224	VALBREMBO	38	14	100	2	95	-	1.926	960
225	VALGOGGIO	11	1	7	-	18	-	654	359
226	VALLEVE	2	3	8	2	4	-	220	109
227	VALNEGRA	4	3	7	-	17	-	349	171
228	VALSECCA	17	8	5	-	15	-	580	280
229	VALTORTA	12	6	1	-	24	-	585	307
230	VEDESETA	6	8	2	2	6	-	430	237
231	VERCURAGO	55	22	263	1	149	-	2.667	1.277
232	VERDELLINO	81	27	543	27	116	-	3.554	1.809
233	VERDELLO	99	51	113	6	128	-	5.431	2.663
234	VERTOVA	77	54	88	7	131	53	5.052	2.455
235	VIADANICA	21	5	8	1	29	-	921	451
236	VIGANO SAN MARTINO	14	13	4	12	30	-	860	449
237	VIGOLO	17	8	7	-	19	5	880	452
238	VILLA D'ADDA	41	55	85	-	52	-	2.755	1.334
239	VILLA D'ALME'	117	31	144	13	142	16	5.468	2.622
240	VILLA DI SERIO	68	31	103	3	120	12	3.331	1.665
241	VILLA D'OGNA	30	18	31	3	47	-	1.794	836
242	VILLONGO	77	31	192	1	65	5	3.754	1.861
243	VILMINORE DI SCALVE	33	15	42	-	65	-	1.930	958
244	ZANDOBBIO	40	19	28	1	67	-	2.224	1.147
245	ZANICA	79	35	110	4	143	10	4.555	2.259
246	ZOGNO	146	106	152	8	187	3	8.683	4.199
	TOTALE	14.939	7.844	25.137	995	22.345	1.060	826.314	404.780

17 — PROVINCIA DI BRESCIA

001	ACQUAFREDDA	13	10	35	-	27	-	1.073	525
002	ADRO	98	44	113	6	71	-	5.571	2.706
003	AGNOSINE	22	16	42	-	52	-	1.677	853
004	ALFIANELLO	29	19	52	-	66	-	2.119	1.057
005	ANFO	13	7	25	-	15	-	525	259

(a) Nuovo Comune costituito con D.P.R. 22 gennaio 1970 n. 38 con popolazione avuta dal soppresso Comune di Riviera d'Adda: M. 492 F. 462 - MF 954.

anagrafico nei singoli Comuni

BRESCIA

Codice dei Comuni	COMUNI	ISCRIZIONI E CANCELLAZIONI ANAGRAFICHE NELL'ANNO 1970						POPOLAZIONE RESIDENTE	
		Per movimento naturale		Per trasferimento di residenza				al 31 dicembre 1970	
		Nati vivi	Morti	Iscritti		Cancellati		MF	M
				da altro Comune	dal-l'estero	per altro Comune	per l'estero		
006	ANGOLO TERME	46	27	70	5	34	30	2.576	1.312
007	ARTOGNE	47	28	63	11	61	19	2.596	1.302
008	AZZANO MELLA	26	17	47	-	94	-	1.449	732
009	BAGNOLO MELLA	209	85	185	7	207	30	10.365	5.107
010	BAGOLINO	81	49	56	8	129	-	4.315	2.221
011	BARBARIGA	31	26	55	-	55	-	1.849	939
012	BARGHE	6	10	12	-	13	-	842	415
013	BASSANO BRESCIANO	15	14	27	2	53	1	1.451	734
014	BEDIZIOLE	109	52	152	13	184	10	6.144	3.166
015	BERLINGO	26	14	10	-	41	-	1.461	721
016	BERZO DEMO	31	15	21	-	83	-	1.865	938
017	BERZO INFERIORE	46	16	20	1	56	7	1.578	797
018	BIENNO	65	39	54	11	52	-	3.388	1.665
019	BIONE	28	16	17	-	15	14	1.168	578
020	BORGO SAN GIACOMO	81	47	108	5	140	-	4.541	2.272
021	BORGOSATOLLO	110	40	177	11	104	-	5.865	2.946
022	BORNO	46	29	73	4	61	5	2.654	1.368
023	BOTTICINO	142	79	302	15	102	1	7.221	3.504
024	BOVEGNO	62	41	61	2	120	15	2.825	1.442
025	BOVEZZO	50	22	222	-	137	-	3.125	1.545
026	BRANDICO	17	12	33	-	50	-	817	427
027	BRAONE	13	4	14	2	11	-	608	282
028	BRENO	97	49	179	-	142	-	5.299	2.543
029	BRESCIA	3.413	2.142	6.390	539	4.741	179	209.659	99.158
030	BRIONE	11	3	5	-	23	-	434	242
031	CAINO	22	19	28	-	21	-	1.400	707
032	CALCINATO	123	69	245	17	190	-	7.250	3.621
033	CALVAGESE DELLA RIVIERA	23	15	49	7	72	1	1.788	903
034	CALVISANO	110	53	183	2	193	-	5.937	3.030
035	CAPO DI PONTE	34	38	53	1	70	-	2.510	1.196
036	CAPOVALLE	7	4	10	-	22	-	657	333
037	CAPRIANO DEL COLLE	40	34	75	-	105	-	2.490	1.247
038	CAPRIOLO	129	56	98	12	119	-	6.347	3.097
039	CARPENEDOLO	150	95	232	3	202	-	8.222	4.115
040	CASTEGNATO	68	65	201	10	142	-	4.218	1.979
041	CASTELCOVATI	58	34	76	-	43	-	3.182	1.609
042	CASTEL MELLA	60	27	165	1	193	-	3.187	1.610
043	CASTENEDOLO	158	78	174	12	224	32	7.457	3.698
044	CASTO	33	16	27	1	22	12	1.537	784
045	CASTREZZATO	57	37	92	-	96	14	3.839	1.946
046	CAZZAGO SAN MARTINO	145	63	145	1	115	-	7.322	3.671
047	CEDEGOLO	37	23	43	4	89	-	1.766	838
048	CELLATICA	65	35	68	4	101	-	3.350	1.606
049	CERVENO	6	6	11	1	19	-	629	311
050	CETO	26	12	24	9	38	-	1.439	709
051	CEVO	36	15	19	-	90	1	1.684	838
052	CHIARI	307	161	364	3	320	16	16.425	7.987
053	CIGOLE	29	12	23	3	52	-	1.401	717
054	CIMBERGO	10	8	7	-	24	-	790	393
055	CIVIDATE CANUNO	51	17	44	2	54	-	2.360	1.176
056	COCCAGLIO	76	55	144	6	128	-	4.554	2.234
057	COLLEBEATO	53	30	109	-	114	-	2.948	1.419
058	COLLIO	54	26	53	4	90	10	2.900	1.468
059	COLOGNE	80	36	75	3	123	-	4.491	2.232
060	COHEZZANO-CIZZAGO	35	17	37	-	71	-	1.824	966
061	CONCESIO	154	93	504	17	264	9	8.863	4.400
062	CORTE FRANCA	65	22	83	4	98	3	4.016	2.006
063	CORTENO GOLGI	34	19	20	4	49	-	2.342	1.122
064	CORZANO	20	12	23	-	95	-	1.114	575
065	DARFO BOARIO TERME	204	116	258	40	343	37	12.293	5.976

BRESCIA

Codice dei Comuni	COMUNI	ISCRIZIONI E CANCELLAZIONI ANAGRAFICHE NELL'ANNO 1970						POPOLAZIONE RESIDENTE	
		Per movimento naturale		Per trasferimento di residenza				al 31 dicembre 1970	
		Nati vivi	Morti	Iscritti		Cancellati		MF	M
				da altro Comune	dal l'estero	per altro Comune	per l'estero		
066	DELLO	72	44	143	3	105	-	3.545	1.753
067	DESENZANO DEL GARDA	297	191	774	36	658	42	17.753	8.626
068	EDOLO	75	56	103	8	112	23	4.336	2.071
069	ERBUSCO	80	56	95	-	87	-	5.008	2.498
070	ESINE	66	29	54	12	46	4	3.635	1.797
071	PIESSE	33	26	31	-	58	-	1.871	936
072	FLERO	45	28	151	3	120	-	3.499	1.755
073	GAMBARA	76	41	79	4	118	2	4.287	2.138
074	GARDONE RIVIERA	36	46	130	5	110	7	2.728	1.267
075	GARDONE VAL TROMPIA	183	112	239	10	227	37	11.671	5.770
076	GARGNANO	30	36	87	14	118	4	3.600	1.751
077	GAVARDO	145	81	184	18	152	5	8.253	4.042
078	GHEDI	224	89	361	6	437	11	11.937	6.242
079	GIANICO	29	17	32	27	30	1	1.496	757
080	GOTTOLENGO	69	36	123	4	83	3	4.210	2.098
081	GUSSAGO	169	99	273	26	198	1	9.189	4.469
082	IDRO	17	18	48	5	33	-	1.321	651
083	INCUDINE	4	7	2	-	17	-	581	290
084	IRMA	5	5	-	-	8	-	238	127
085	ISEO	113	81	278	3	176	2	7.936	3.920
086	ISORELLA	61	26	70	-	100	-	2.620	1.302
087	LAVENONE	13	5	11	-	22	7	860	438
088	LENO	178	102	160	1	209	7	9.721	4.867
089	LIMONE SUL GARDA	13	16	39	-	26	-	970	473
090	LODRINO	25	19	9	2	29	2	1.210	626
091	LOGRATO	38	19	53	-	82	-	2.443	1.237
092	LONATO	176	124	370	10	345	-	9.940	5.028
093	LONGHENA	7	7	10	-	25	-	553	278
094	LOSINE	14	13	11	5	18	6	670	321
095	LOZIO	8	7	9	1	18	-	825	422
096	LUMEZZANE	527	177	692	29	541	10	22.765	11.637
097	MACLODIO	14	10	20	-	39	-	682	341
098	MAGASA	2	6	-	-	9	-	424	227
099	MAIRANO	48	22	35	1	78	7	2.045	1.072
100	MALEGNO	31	14	50	-	53	17	1.859	891
101	MALONNO	69	34	33	7	48	2	3.347	1.661
102	MANERBA DEL GARDA	39	27	119	3	57	8	2.530	1.255
103	MANERBIO	176	99	200	4	214	6	10.964	5.263
104	MARCHENO	65	25	106	-	70	-	2.936	1.498
105	MARMENTINO	9	12	6	-	43	1	890	478
106	MARONE	57	25	57	4	73	11	3.194	1.569
107	MAZZANO	99	53	251	4	144	19	6.076	3.089
108	MILZANO	6	16	33	-	63	-	1.186	596
109	MONIGA DEL GARDA	16	15	75	-	43	-	1.130	567
110	MONNO	11	9	-	-	10	11	697	334
111	MONTE ISOLA	30	18	19	-	39	-	1.937	948
112	MONTICELLI BRUSATI	28	11	45	-	17	-	1.847	967
113	MONTICHIARI	259	151	397	17	270	1	13.925	7.081
114	MONTIRONE	46	13	85	-	66	2	2.208	1.108
115	MURA	13	6	5	-	12	-	796	411
116	MUSCOLINE	20	15	10	2	27	5	1.142	600
117	NAVE	172	70	204	-	184	2	8.171	4.111
118	NIARDO	12	11	14	-	33	1	1.301	644
119	NUVOLENTO	50	14	119	1	56	-	2.606	1.308
120	NUVOLERA	41	30	64	3	98	8	2.481	1.247
121	ODOLO	48	22	85	3	41	-	1.923	953
122	OFFLAGA	45	45	44	-	135	-	2.899	1.478
123	OME	34	23	48	12	41	-	2.238	1.119
124	ONO SAN PIETRO	18	8	7	-	8	-	861	424
125	ORZINUOVI	156	114	211	4	231	23	9.540	4.671

anagrafico nei singoli Comuni

BRESCIA

Codice dei Comuni	COMUNI	ISCRIZIONI E CANCELLAZIONI ANAGRAFICHE NELL'ANNO 1970						POPOLAZIONE RESIDENTE	
		Per movimento naturale		Per trasferimento di residenza				al 31 dicembre 1970	
		Nati vivi	Morti	Iscritti		Cancellati		MF	M
				da altro Comune	dal- l'estero	per altro Comune	per l'estero		
126	ORZIVECCHI	29	22	39	-	57	-	2.144	1.063
127	OSPITALETTO	135	63	129	7	152	-	7.363	3.570
128	OSSIMO	20	13	12	2	35	1	1.287	640
129	PADENGHE SUL GARDA	32	18	97	8	80	30	2.043	1.057
130	PADERNO FRANCIACORTA	43	16	45	4	64	-	2.192	1.092
131	PAISCO LOVENO	6	7	9	3	23	-	727	331
132	PAITONE	30	15	30	3	28	-	1.174	624
133	PALAZZOLO SULL'OGLIO	247	165	266	14	277	25	16.809	8.131
134	PARATICO	50	34	82	-	60	-	2.756	1.357
135	PASPARDO	17	13	14	-	41	-	1.030	498
136	PASSIBANO	88	34	102	4	123	-	4.367	2.149
137	PAVONE DEL MELLA	48	24	57	-	67	-	2.137	1.106
139	PERTICA ALTA	10	9	9	-	35	-	810	420
140	PERTICA BASSA	8	10	-	5	17	11	980	480
141	PEZZAZE	29	19	21	1	37	7	1.571	817
142	PIAN CAMUNO	62	28	89	13	69	-	2.918	1.452
206	PIANCOGNO	56	32	74	3	77	9	3.221	1.543
143	PISOGNE	149	69	174	20	214	10	7.981	3.960
144	POLAVENO	26	15	20	-	21	-	1.658	876
145	POLPENAZZE DEL GARDA	26	13	28	-	57	2	1.312	670
146	POMPIANO	37	26	45	1	48	1	2.508	1.224
147	PONCARALE	58	29	102	-	87	-	2.657	1.303
148	PONTE DI LEGNO	38	34	27	2	74	13	2.082	984
149	PONTEVICO	93	95	166	1	157	1	6.624	2.961
150	PONTOGLIO	93	58	88	4	76	-	5.119	2.489
151	POZZOLENGO	47	23	47	-	85	2	2.517	1.311
152	PRALBOINO	45	41	126	6	104	4	2.685	1.281
153	PRESEGLIE	25	16	25	-	51	3	1.246	637
154	PRETINE	17	6	13	1	10	1	724	357
155	PREVALLE	68	33	66	1	100	11	3.469	1.772
156	PROVAGLIO D'ISEO	84	38	78	4	98	-	4.415	2.215
157	PROVAGLIO VAL SABBIA	15	6	10	-	17	-	849	478
158	PUEGNAGO	26	9	33	1	48	-	1.477	765
159	QUINZANO D'OGLIO	97	56	107	-	111	3	5.403	2.620
160	REMEDELLO	51	27	69	-	100	2	2.843	1.422
161	REZZATO	133	78	284	31	245	9	8.622	4.226
162	ROCCAFRANCA	59	20	60	-	93	-	2.742	1.407
163	RODENGO-SAIANO	70	35	83	2	87	-	3.742	1.894
164	ROE' VOLCIANO	62	32	142	14	124	6	3.418	1.637
165	BONCADELLE	90	28	233	5	124	1	4.339	2.198
166	ROVATO	211	129	377	9	223	9	13.261	6.452
167	RUDIANO	63	24	67	-	41	-	3.016	1.537
168	SABBIO CHIESE	53	36	77	12	56	-	2.392	1.220
169	SALE MARASINO	43	29	105	11	69	-	2.694	1.297
170	SALO'	161	119	407	21	334	-	10.272	4.759
171	SAN FELICE DEL BENACO	24	20	217	8	71	2	2.192	1.070
172	SAN GERVASIO BRESCIANO	17	24	28	-	57	-	1.399	679
138	SAN PAOLO	45	19	52	-	73	5	2.910	1.461
173	SAN ZENO NAVIGLIO	48	25	126	-	107	-	2.499	1.283
174	SAREZZO	165	83	375	8	209	-	9.212	4.516
175	SAVIORE DELL'ADAMELLO	39	18	28	-	91	12	1.887	932
176	SELLERO	31	12	34	-	42	-	1.554	771
177	SENIGA	24	24	45	-	60	-	1.812	866
178	SERLE	43	25	26	10	53	-	2.814	1.436
179	SIRMIONE	60	24	213	14	134	28	3.332	1.630
180	SOIANO DEL LAGO	6	6	28	-	23	-	466	242
181	SONICO	19	14	14	-	41	69	1.517	729
182	SULZANO	21	13	34	-	42	-	1.289	634
183	TAVERNOLE SUL MELLA	27	12	27	-	49	10	1.472	757
184	TEMU'	24	9	16	-	27	-	1.235	550

BRESCIA-PAVIA

Codice dei Comuni	COMUNI	ISCRIZIONI E CANCELLAZIONI ANAGRAFICHE NELL'ANNO 1970						POPOLAZIONE RESIDENTE	
		Per movimento naturale		Per trasferimento di residenza				al 31 dicembre 1970	
		Nati vivi	Morti	Iscritti		Cancellati		MF	M
				da altro Comune	dal- l'estero	per altro Comune	per l'estero		
185	TIGNALE	9	14	25	-	30	-	1.280	617
186	TORBOLE CASAGLIA	44	24	157	-	96	-	2.723	1.438
187	TOSCOLANO MADERNO	76	84	210	22	200	12	6.927	3.318
188	TRAVAGLIATO	155	85	161	6	130	-	8.294	4.140
189	TREMOSINE	21	23	43	-	66	-	1.947	915
190	TRENZANO	80	36	69	-	66	-	3.667	1.852
191	TREVISO BRESCIANO	11	7	11	-	34	-	667	327
192	URAGO D'OGGIO	57	20	48	-	62	-	2.645	1.327
193	VALLIO	16	12	21	1	24	-	852	434
194	VALVESTINO	6	11	1	1	36	-	737	399
195	VEROLANUOVA	107	66	191	1	179	-	6.842	3.343
196	VEROLAVECCHIA	49	46	94	3	90	-	3.381	1.697
197	VESTONE	67	30	83	27	83	4	3.611	1.758
198	VEZZA D'OGGIO	29	7	27	-	20	10	1.455	699
199	VILLA CARCINA	136	80	204	9	244	17	8.228	3.994
200	VILLACHIARA	17	12	26	-	42	-	1.284	655
201	VILLANUOVA SUL CLISI	76	42	94	5	118	-	4.353	2.118
202	VIONE	14	16	4	-	22	-	1.206	562
203	VISANO	20	22	52	-	58	-	1.385	715
204	VOBARNO	115	85	119	8	154	5	7.663	3.810
205	ZONE	11	14	12	3	29	-	1.009	503
	TOTALE	16.543	9.631	26.394	1.449	24.398	1.079	958.440	470.232

18 — PROVINCIA DI PAVIA

001	ALAGNA	8	17	20	-	26	-	828	398
002	ALBAREDO ARNABOLDI	2	3	16	-	19	-	320	159
003	ALBONESE	2	12	14	-	25	-	624	305
004	ALBUZZANO	28	27	85	-	90	-	2.033	1.002
005	ARENA PO	13	27	63	-	86	-	1.916	927
006	BADIA PAVESE	4	11	7	-	1	-	509	241
007	BAGNARIA	6	7	11	-	28	-	659	342
008	BARBIANELLO	9	11	60	-	72	-	960	471
009	BASCAPE'	20	27	62	-	60	-	1.407	720
010	BASTIDA DE' DOSSI	5	5	8	-	13	-	252	126
011	BASTIDA PANCARANA	21	14	28	-	51	-	1.191	584
012	BATTUDA	5	2	26	-	52	-	428	202
013	BELGIOIOSO	75	70	205	-	160	-	5.415	2.636
014	BEREGUARDO	26	32	67	3	102	-	2.101	1.042
015	BORGABELLO	6	14	38	-	61	-	933	485
016	BORGO PRIOLO	17	22	35	-	34	-	1.582	823
017	BORGORATTO NORMOROLO	4	12	14	-	28	-	641	314
018	BORGO SAN SIRO	12	16	66	4	52	-	1.054	520
019	BORNASCO	13	8	58	-	95	-	905	472
020	BOSNASCO	5	13	56	-	21	-	677	351
021	BRALLO DI PREGOLA	15	27	8	-	61	-	1.772	957
022	BREME	8	41	42	2	62	-	1.462	672
023	BRESSANA BOTTARONE	35	44	108	1	128	2	3.413	1.657
024	BRONI	123	127	455	4	258	22	10.798	5.226
025	CALVIGNANO	1	1	3	-	32	-	209	115

anagrafico nei singoli Comuni

PAVIA

Codice dei Comuni	COMUNI	ISCRIZIONI E CANCELLAZIONI ANAGRAFICHE NELL'ANNO 1970						POPOLAZIONE RESIDENTE	
		Per movimento naturale		Per trasferimento di residenza				al 31 dicembre 1970	
		Nati vivi	Morti	Iscritti		Cancellati		MF	M
				da altro Comune	dal- l'estero	per altro Comune	per l'estero		
026	CAMPOSPINOSO	5	13	34	-	20	7	630	304
027	CANDIA LOMELLINA	14	37	65	-	80	1	2.075	997
028	CANEVINO	8	7	2	-	15	-	189	104
029	CANNETO PAVESE	11	31	33	2	33	-	1.709	834
030	CARBONARA AL TICINO	16	24	85	-	63	-	1.460	738
031	CASANOVA LONATI	4	10	18	-	21	-	413	214
032	CASATISMA	7	13	11	-	25	-	892	463
033	CASEI GEROLA	31	22	102	-	129	-	2.521	1.221
034	CASORATE PRIMO	64	59	310	1	150	-	4.816	2.347
035	CASSOLNOVO	70	102	169	7	175	4	6.291	3.038
036	CASTANA	12	19	15	-	19	-	992	475
037	CASTEGGIO	80	118	349	1	268	-	7.742	3.786
038	CASTELLETTO DI BRANDUZZO	7	20	25	-	50	-	1.150	574
039	CASTELLO D'AGOGNA	8	6	64	1	33	-	633	335
040	CASTELNOVETTO	15	17	14	-	38	-	943	455
041	CAVA MANARA	30	56	203	-	142	-	3.952	1.976
042	CECINA	2	4	16	-	18	-	408	222
043	CERANOVA	8	5	16	-	6	-	420	205
044	CERETTO LOMELLINA	1	5	4	-	19	-	387	178
045	CERGNAGO	11	12	27	-	45	1	932	467
046	CERTOSA DI PAVIA	53	35	139	2	160	1	3.216	1.633
047	CERVESINA	13	17	37	-	56	-	1.484	742
048	CHIGNOLO PO	33	60	59	-	104	-	3.193	1.550
049	CIGOGNOLA	21	22	57	-	69	1	1.442	735
050	CILAVEGNA	48	66	167	-	163	2	4.364	2.057
051	CODEVILLA	13	22	23	-	38	-	1.364	666
052	COPIENZA	16	31	75	-	106	-	2.068	1.075
053	COPIANO	24	10	75	-	51	-	1.476	713
054	CORANA	5	23	16	-	30	-	1.125	562
055	CORNALE	6	16	24	-	33	-	923	438
056	CORTEOLONA	15	26	64	-	70	-	1.825	895
057	CORVINO SAN QUIRICO	17	18	60	1	59	-	1.240	638
058	COSTA DE'NOBILI	5	6	21	-	40	-	502	262
059	COZZO	5	21	38	-	34	-	765	368
060	CURA CARPIGNANO	8	9	46	-	60	-	1.045	537
061	DORMO	56	48	102	-	109	3	4.075	1.974
062	FERRERA ERBOGNONE	14	31	58	-	63	4	1.510	744
063	FILIGHERA	8	13	43	-	65	-	816	390
064	FORTUNAGO	4	1	27	-	28	-	644	353
065	FRASCAROLO	13	15	64	-	58	-	1.443	697
066	GALLIAVOLA	3	6	32	-	45	-	354	169
067	GAMBARANA	5	7	11	-	16	-	476	240
068	GAMBOLO'	89	92	217	7	248	1	6.698	3.368
069	GABLASCO	137	146	449	-	269	-	9.928	4.786
070	GENZONE	2	5	8	-	19	-	486	246
071	GERENZAGO	22	13	48	-	28	-	794	408
072	GIUSSAGO	38	33	183	-	176	-	3.196	1.646
073	GODIASCO	20	49	133	6	115	-	2.474	1.235
074	GOLPERENZO	-	4	3	-	13	-	335	175
075	GRAVELLONA LOMELLINA	14	35	63	-	84	1	2.171	1.064
076	GROPELLO CAIROLI	37	51	101	4	108	-	3.790	1.888
077	INVERNO E MONTELEONE	14	11	22	-	26	-	1.147	573
078	LANDRIANO	45	50	155	5	145	1	3.466	1.726
079	LANGOSCO	5	16	17	-	21	3	790	379
080	LARDIRAGO	12	24	31	-	43	-	1.164	556
081	LINAROLO	27	32	63	-	97	-	2.187	1.076
082	LIRIO	3	3	8	-	13	-	260	135
083	LOMELLO	34	34	115	2	125	5	2.706	1.304
084	LUNGAVILLA	22	40	99	-	105	-	2.259	1.156
085	MAGHERNO	17	24	45	-	86	-	1.388	673

PAVIA

Codice dei Comuni	COMUNI	ISCRIZIONI E CANCELLAZIONI ANAGRAFICHE NELL'ANNO 1970						POPOLAZIONE RESIDENTE	
		Per movimento naturale		Per trasferimento di residenza				al 31 dicembre 1970	
		Nati vivi	Morti	Iscritti		Cancellati			
				da altro Comune	dal l'estero	per altro Comune	per l'estero	MF	M
086	MARCIGNAGO	23	22	34	-	51	-	1.561	786
087	MARZANO	15	9	90	-	78	-	1.049	540
088	MEDE	88	115	285	6	215	6	7.170	3.393
089	MENCONICO	9	6	10	-	32	-	884	469
090	MEZZANA BIGLI	20	38	33	-	68	-	1.680	811
091	MEZZANA RABATTONE	9	19	16	-	11	-	635	309
092	MEZZANINO	12	22	52	-	19	-	1.452	705
093	MIRADOLO TERME	46	63	57	1	61	-	3.006	1.513
094	MONTALTO PAVESE	15	17	25	3	52	1	1.270	634
095	MONTEBELLO DELLA BATTAGLIA	17	29	83	-	110	-	1.815	905
096	MONTECALVO VERSIGGIA	7	8	18	-	37	-	822	424
097	MONTESCANO	2	6	13	-	12	-	393	196
098	MONTESEGALE	5	7	27	-	35	-	531	289
099	MONTECELLI PAVESE	11	16	11	-	27	-	858	414
100	MONTU' BECCARIA	25	48	40	-	54	1	2.398	1.177
101	MORNICO LOSANA	12	16	26	-	27	-	970	477
102	MORTARA	201	241	592	15	507	9	15.543	7.352
103	MICORVO	4	14	20	-	35	-	573	272
104	OLEVANO DI LOMELLINA	13	16	26	-	82	-	1.012	497
105	OLIVA GESSI	2	1	3	-	15	-	284	153
106	OTTOBIANO	13	25	42	-	71	-	1.516	726
107	PALESTRO	14	34	60	-	89	-	2.540	1.245
108	PANCARANA	2	6	2	-	14	-	462	228
109	PAROMA	12	21	40	-	65	-	1.331	636
110	PAVIA	1.108	1.016	2.629	76	2.182	65	86.230	40.937
111	PIETRA DE'GIORGI	9	18	23	-	36	-	1.271	641
112	PIEVE ALBIGNOLA	17	17	37	-	36	-	1.131	558
113	PIEVE DEL CAIRO	34	50	122	1	113	-	2.690	1.288
114	PIEVE PORTO MORONE	36	54	51	4	65	-	3.037	1.501
115	PINAROLO PO	13	23	42	2	75	10	1.691	839
116	PIZZALE	13	11	45	-	38	-	1.089	521
117	PONTE NIZZA	8	12	25	-	33	-	996	531
118	PORTALBERA	16	16	22	-	31	-	1.205	601
119	REA	6	9	10	1	29	-	691	338
120	REDAVALLE	14	20	14	-	29	-	1.233	603
121	RETORBIDO	9	24	44	2	57	-	1.319	642
122	RIVANAZZANO	22	40	92	-	122	-	3.161	1.517
123	ROBBIO	91	104	222	3	141	11	7.421	3.638
124	ROBECCO PAVESE	8	10	17	-	22	1	783	381
125	ROCCA DE'GIORGI	2	2	9	-	33	-	328	186
126	ROCCA SUSELLA	5	8	4	-	25	-	350	181
127	ROGNANO	2	2	11	-	30	-	197	102
128	ROMAGNESE	14	29	14	-	55	-	1.497	782
129	RONCARO	3	2	6	-	6	-	224	111
130	ROSASCO	9	19	17	-	24	-	1.177	564
131	ROVESCALA	13	19	41	-	45	-	1.367	665
132	RUINO	10	19	15	4	13	-	1.066	555
133	SAN CIPRIANO PO	5	10	34	-	36	-	508	255
134	SAN DAMIANO AL COLLE	8	17	26	-	37	-	1.114	556
135	SAN GENESIO ED UNITI	19	30	81	-	91	-	1.912	965
136	SAN GIORGIO DI LOMELLINA	17	34	47	-	80	-	1.727	867
137	SAN MARTINO SICCOMARIO	50	37	261	-	192	3	3.279	1.618
138	SANNAZZARO DE'BURGONDI	75	76	267	6	178	-	5.475	2.671
139	SANTA CRISTINA E BISSONE	26	32	125	-	104	-	2.289	1.184
140	SANTA GIULETTA	16	35	68	-	49	-	2.126	1.031
141	SANT'ALESSIO CON VIALONE	1	4	14	-	44	-	280	150
142	SANTA MARGHERITA DI STAFFORA	7	18	11	-	42	2	1.057	554
143	SANTA MARIA DELLA VERSA	35	27	69	-	94	-	2.919	1.498
144	SANT'ANGELO LOMELLINA	7	14	27	-	52	-	802	377
145	SAN ZENONE AL PO	6	14	24	-	49	-	670	317

anagrafico nei singoli Comuni

PAVIA-CREMONA

Codice dei Comuni	COMUNI	ISCRIZIONI E CANCELLAZIONI ANAGRAFICHE NELL'ANNO 1970						POPOLAZIONE RESIDENTE	
		Per movimento naturale		Per trasferimento di residenza				al 31 dicembre 1970	
		Nati vivi	Morti	Iscritti		Cancellati		MF	M
				da altro Comune	dal- l'estero	per altro Comune	per l'estero		
146	SARTIRANA LOMELLINA	6	50	55	1	71	-	2.438	1.117
147	SCALDASOLE	11	13	39	1	46	1	969	478
148	SEMIANA	6	14	22	-	30	-	460	214
149	SILVANO PIETRA	5	17	27	-	29	-	787	397
150	SIZIANO	47	37	109	-	125	-	3.030	1.503
151	SOMMO	12	19	66	-	100	-	1.017	494
152	SPESSA	5	5	17	-	27	-	415	212
153	STRADELLA	133	130	388	2	356	-	11.500	5.557
154	SUARDI	7	21	23	-	6	-	847	399
155	TORRAZZA COSTE	15	16	45	1	56	-	1.589	788
156	TORRE BERETTI E CASTELLARO	14	13	42	-	44	-	768	393
157	TORRE D'ARESE	10	2	32	-	19	-	474	226
158	TORRE DE' NEGRI	3	5	13	-	5	-	400	212
159	TORRE D' ISOLA	12	11	74	-	90	-	1.168	610
160	TORREVECCHIA PIA	30	18	84	-	104	-	1.610	792
161	TORRICELLA VERZATE	10	13	27	-	39	-	832	417
162	TRAVACO SICCOMARIO	23	24	120	-	90	-	2.026	1.004
163	TRIVOLZIO	13	19	24	-	16	-	1.000	471
164	TROMELLO	34	57	116	-	173	8	3.276	1.592
165	TROVO	6	8	27	-	39	-	533	262
166	VAL DI NIZZA	7	11	6	6	27	-	977	508
167	VALEGGIO	1	11	19	-	12	-	384	194
168	VALLE LOMELLINA	30	52	75	-	100	-	2.561	1.231
169	VALLE SALIMBENE	14	9	109	-	52	-	976	527
170	VALVERDE	6	9	3	-	22	-	561	302
171	VARZI	51	59	71	-	91	-	4.421	2.195
172	VELEZZO LOMELLINA	1	2	7	-	32	-	153	83
173	VELEZZO BELLINI	21	17	51	-	52	-	1.300	653
174	VERRETTO	2	1	8	-	16	-	381	199
175	VERRUA PO	19	23	43	1	13	-	1.506	732
176	VIDIGULFO	31	29	61	-	88	-	2.937	1.442
177	VIGEVANO	974	763	2.016	59	1.682	44	67.657	32.578
178	VILLA BISCOSSI	1	2	16	-	38	-	143	69
179	VILLANOVA D'ARDENGI	10	14	31	-	18	-	780	399
180	VILLANTERIO	33	37	103	-	92	-	2.495	1.214
181	VISTARINO	10	12	36	-	63	-	1.021	529
182	VOGHERA	445	514	1.767	26	962	22	40.920	19.553
183	VOLPARA	1	2	7	-	9	-	231	117
184	ZAVATTARELLO	10	24	28	-	47	1	1.551	805
185	ZECCONE	9	13	21	-	39	-	820	410
186	ZEME	11	32	39	-	91	-	1.594	776
187	ZENEVREDO	6	4	15	-	44	-	493	237
188	ZERBO	7	7	9	-	38	-	599	275
189	ZERBOLO'	16	16	56	-	124	-	1.486	766
190	ZINASCO	44	54	110	-	144	-	3.103	1.527
	TOTALE	6.263	7.215	18.343	274	17.560	244	529.489	257.847

19 — PROVINCIA DI CREMONA

001	ACQUANEGRA CREMONESE	15	17	47	-	56	2	1.415	697
002	AGNADELLO	36	28	56	-	48	-	2.024	1.020
003	ANNICCO	23	50	79	-	84	-	2.676	1.322
004	AZZANELLO	8	17	25	-	58	-	998	517
005	BAGNOLO CREMASCO	55	27	97	1	79	-	3.325	1.665

CREMONA

Codice dei Comuni	COMUNI	ISCRIZIONI E CANCELLAZIONI ANAGRAFICHE NELL'ANNO 1970						POPOLAZIONE RESIDENTE	
		Per movimento naturale		Per trasferimento di residenza				al 31 dicembre 1970	
		Nati vivi	Morti	Iscritti		Cancellati		MF	M
				da altro Comune	dal- l'estero	per altro Comune	per l'estero		
006	BONEMERSE	10	9	24	2	64	-	636	312
007	BORDOLANO	6	13	18	-	43	-	741	372
008	CA' D'ANDREA	13	13	58	-	66	-	1.006	533
009	CALVATONE	20	28	33	-	30	-	1.482	718
010	CAMISANO	18	16	32	-	47	-	1.055	532
011	CAMPAGNOLA CREMASCA	5	2	3	-	13	-	360	177
012	CAPERGNANICA	22	25	25	1	47	-	1.591	802
013	CAPELLA CANTONE	9	7	27	-	50	-	710	374
014	CAPELLA DE'PICENARDI	9	13	24	-	68	-	833	423
015	CAPRALBA	18	12	73	-	53	-	1.503	800
016	CASALBUTTANO ED UNITI	52	84	161	5	186	-	4.887	2.350
017	CASALE CREMASCO-VIDOLASCO	21	9	41	-	44	-	1.161	575
018	CASALETTO CEREDANO	12	7	11	-	60	-	1.024	530
019	CASALETTO DI SOPRA	5	5	32	-	15	-	435	224
020	CASALETTO VAPRIO	18	10	36	-	62	-	832	433
021	CASALMAGGIORE	157	172	279	19	378	5	13.251	6.305
022	CASALHORANO	25	30	39	-	57	-	1.881	929
023	CASTELDIDONE	9	13	7	-	31	-	813	397
024	CASTEL GABBIANO	7	9	7	-	21	-	310	161
025	CASTELLEONE	92	126	234	6	153	3	7.968	3.954
026	CASTELVERDE	48	41	147	-	189	-	3.270	1.663
027	CASTELVISCONTI	3	5	6	-	24	-	588	298
028	CELLA DATI	11	12	31	-	101	-	981	493
029	CHIEVE	17	6	27	-	52	-	955	513
030	CICOGNOLO	7	18	23	-	18	-	803	400
031	CINGIA DE'BOTTI	18	44	95	-	73	-	1.610	721
032	CORTE DE' CORTESI CON CIGNONE	13	26	33	2	103	-	1.435	709
033	CORTE DE' FRATI	20	29	31	-	52	-	1.575	778
034	CREDERA RUBBIANO	19	20	36	-	65	-	1.686	865
035	CREMA	441	390	886	14	712	13	32.503	15.669
036	CREMONA	1.102	1.251	2.688	146	1.665	67	82.014	38.014
037	CREMOSANO	6	13	19	-	16	-	946	511
038	CROTTA D'ADDA	8	12	30	1	41	-	854	431
039	CUMIGNANO SUL NAVIGLIO	8	5	46	-	34	-	503	257
040	DEROVERE	2	9	13	3	50	-	559	281
041	DOVERA	38	27	99	-	106	-	2.676	1.350
042	DRIZZONA	8	16	29	-	61	-	853	439
043	FIESCO	12	6	44	2	59	-	875	455
044	FORMIGARA	18	7	36	-	48	-	1.101	559
045	GABBIONETA BINANUOVA	10	27	16	-	44	-	1.261	618
046	GADESCO PIEVE DELMONA	18	23	74	-	121	-	1.551	778
047	GENIVOLTA	14	23	44	-	61	-	1.526	776
048	GERRE DE'CAPRIOLI	8	10	26	-	36	-	556	289
049	GOMBITO	4	11	13	-	34	-	724	382
050	GRONTARDO	11	27	37	-	36	-	1.493	759
051	GRUMELLO CREMONESE ED UNITI	32	40	59	-	71	-	2.405	1.206
052	GUSSOLA	40	51	61	-	79	11	3.138	1.524
053	ISOLA DOVARESE	24	30	69	-	53	-	1.536	739
054	IZANO	19	14	26	-	45	-	1.405	701
055	MADIGNANO	19	20	79	1	35	-	1.612	800
056	MALAGNINO	7	13	50	-	51	-	882	433
057	MARTIGNANA DI PO	19	15	32	1	79	-	1.365	695
058	MONTE CREMASCO	17	7	37	-	4	-	909	456
059	MONTODINE	31	24	70	1	55	-	2.015	1.015
060	MOSCAZZANO	8	7	12	-	24	-	735	380
061	MOTTA BALUFFI	14	21	34	7	69	-	1.329	631
062	OFFANENGO	79	31	156	-	120	-	3.903	1.962
063	OLMENETA	7	17	51	-	80	-	965	473
064	OSTIANO	38	44	49	-	72	-	3.219	1.539
065	PADERNO PONCHIELLI	15	32	56	-	137	-	2.221	1.105

anagrafico nei singoli Comuni

CREMONA-MANTOVA

Codice dei Comuni	COMUNI	ISCRIZIONI E CANCELLAZIONI ANAGRAFICHE NELL'ANNO 1970						POPOLAZIONE RESIDENTE	
		Per movimento naturale		Per trasferimento di residenza				al 31 dicembre 1970	
		Nati vivi	Morti	Iscritti		Cancellati		MF	M
				da altro Comune	dal- l'estero	per altro Comune	per l'estero		
066	PALAZZO PIGNANO	45	21	64	-	62	-	2.198	1.162
067	PANDINO	87	55	165	-	141	1	5.384	2.716
068	PERSICO DOSIMO	37	33	82	-	142	-	2.497	1.230
069	PESCAROLO ED UNITI	24	28	55	1	70	-	1.729	864
070	PESSINA CREMONESE	20	17	68	-	71	-	1.103	556
071	PIADENA	45	74	124	7	137	6	3.730	1.770
072	PIANENGO	21	16	35	-	36	-	1.312	686
073	PIERANICA	7	4	7	1	2	-	602	315
074	PIEVE D'OLMI	24	18	51	-	70	-	1.347	668
075	PIEVE SAN GIACOMO	22	27	73	-	132	-	1.645	828
076	PIZZIGHETTONE	93	65	159	-	167	-	7.133	3.603
077	POZZAGLIO ED UNITI	20	20	66	-	147	-	1.417	721
078	QUINTANO	11	5	25	-	13	-	443	214
079	RICENGO	12	2	25	-	35	-	763	413
080	RIPALTA ARPINA	14	10	15	-	27	-	855	444
081	RIPALTA CREMASCA	36	16	104	-	43	10	2.503	1.311
082	RIPALTA GUERINA	5	4	2	-	12	-	320	168
083	RIVAROLO DEL RE ED UNITI	29	28	43	-	70	-	2.390	1.184
084	RIVOLTA D'ADDA	89	116	231	1	145	2	6.849	3.264
085	ROBECCO D'OGGLIO	20	31	87	-	94	-	2.260	1.090
086	ROMANENGO	31	27	45	-	77	-	2.126	1.037
087	SALVIROLA	13	11	18	-	34	-	775	377
088	SAN BASSANO	29	50	175	2	78	-	2.133	1.021
089	SAN DANIELE PO	29	32	51	-	83	-	1.856	907
090	SAN GIOVANNI IN CROCE	19	27	69	4	47	-	1.780	847
091	SAN MARTINO DEL LAGO	14	7	16	-	48	-	722	357
092	SCANDOLARA BAVARA	22	37	47	-	72	-	2.059	1.028
093	SCANDOLARA RIPA D'OGGLIO	13	15	12	-	31	-	746	361
094	SERGNANO	45	18	61	5	84	-	2.353	1.216
095	SESTO ED UNITI	23	39	78	-	100	-	2.555	1.254
096	SOLAROLO RAINERIO	22	24	33	-	70	12	1.253	598
097	SONCINO	110	86	146	-	188	-	7.276	3.596
098	SORESINA	128	167	265	3	228	-	10.093	4.790
099	SOSPIRO	32	79	211	1	157	1	3.701	2.000
100	SPINADESCO	16	12	34	-	50	-	1.470	759
101	SPINEDA	10	6	16	-	18	-	793	394
102	SPINO D'ADDA	75	35	181	-	153	-	3.867	1.932
103	STAGNO LOMBARDO	16	28	77	1	104	-	1.834	928
104	TICENGO	8	3	52	-	39	-	518	251
105	TORLINO VIMERCATI	3	6	19	-	30	-	430	219
106	TORNATA	9	4	20	-	46	-	650	324
107	TORRE DE'PICENARDI	24	43	63	4	108	1	2.253	1.112
108	TORRICELLA DEL PIZZO	9	19	9	-	54	-	974	488
109	TRESCORE CREMASCO	23	21	37	2	55	2	2.077	1.027
110	TRIGOLO	18	18	59	-	92	-	1.687	853
111	VAIANO CREMASCO	44	29	35	-	47	-	2.711	1.358
112	VAILLATE	49	32	67	-	76	-	3.167	1.563
113	VESCOVATO	36	61	84	2	81	15	3.299	1.584
114	VOLONGO	4	14	12	-	42	-	772	386
115	VOLTIDO	8	10	9	-	78	-	684	360
	TOTALE	4.441	4.716	10.320	246	10.574	151	336.548	163.923

20 — PROVINCIA DI MANTOVA

001	ACQUANEGRA SUL CHIESE	35	59	87	3	138	-	3.487	1.688
002	ASOLA	151	109	273	-	308	40	8.838	4.333
003	BAGNOLO SAN VITO	71	64	160	2	228	-	5.627	2.831
004	BIGARELLO	24	13	127	-	126	-	1.708	863
005	BORGOFORTE	54	44	138	-	205	-	3.696	1.834

MANTOVA

Codice dei Comuni	COMUNI	ISCRIZIONI E CANCELLAZIONI ANAGRAFICHE NELL'ANNO 1970						POPOLAZIONE RESIDENTE	
		Per movimento naturale		Per trasferimento di residenza				al 31 dicembre 1970	
		Nati vivi	Morti	Iscritti		Cancellati		MF	M
				da altro Comune	dal- l'estero	per altro Comune	per l'estero		
006	BORGOPRANCO SUL PO	13	18	27	-	61	-	1.299	605
007	BOZZOLO	51	60	130	1	104	2	4.131	1.972
008	CANNETO SULL'OGLIO	83	65	116	-	126	-	4.980	2.411
009	CARBONARA DI PO	16	20	68	1	46	-	1.561	781
010	CASALMORO	31	18	31	-	78	-	1.651	825
011	CASALOLDO	26	18	37	-	84	-	1.767	895
012	CASALROMANO	11	13	30	-	32	-	1.148	548
013	CASTELBELFORTE	37	25	51	-	119	-	2.514	1.240
014	CASTEL D'ARIO	59	55	114	1	137	3	4.094	1.991
015	CASTEL GOPFREDO	130	65	279	3	190	-	7.203	3.642
016	CASTELLUCCHIO	93	64	151	-	242	-	5.286	2.599
017	CASTIGLIONE DELLE STIVIERE	249	150	660	34	362	10	12.960	6.485
018	CAVRIANA	55	25	84	1	84	-	3.258	1.692
019	CERESARA	34	24	58	6	110	-	2.631	1.346
020	COMMESSAGGIO	14	12	47	-	74	-	1.317	640
021	CURTATONE	139	72	551	-	390	13	8.201	4.124
022	DOSOLO	56	61	127	4	164	-	3.641	1.796
023	FELONICA	28	32	76	-	100	-	2.372	1.177
024	GAZOLDO DEGLI IPPOLITI	33	27	129	-	45	-	2.004	1.021
025	GAZZUOLO	35	47	52	1	71	1	2.960	1.442
026	GOITO	140	83	199	-	312	1	8.934	4.455
027	GONZAGA	98	74	289	-	344	-	7.177	3.613
028	GUIDIZZOLO	63	56	141	-	79	-	4.265	2.112
029	MAGNACAVALLLO	28	26	71	-	127	1	2.178	1.100
030	MANTOVA	881	868	2.293	56	2.313	31	66.595	31.065
031	MARCARIA	103	120	254	2	344	4	8.214	4.095
032	MARIANA MANTOVANA	9	8	28	-	15	-	669	336
033	MARMIROLO	106	63	224	1	182	-	7.089	3.542
034	MEDOLE	52	50	131	2	124	-	3.331	1.622
035	MOGLIA	70	72	227	3	214	1	5.818	2.847
036	MONZAMBANO	40	41	79	1	60	1	3.266	1.644
037	MOTTEGGIANA	31	24	121	-	158	-	2.328	1.185
038	OSTIGLIA	96	103	258	13	297	7	8.142	3.865
039	PEGOGNAGA	95	79	243	2	315	-	6.719	3.343
040	PIEVE DI CORIANO	9	9	25	1	30	-	1.004	485
041	PIUBEGA	26	21	59	-	50	-	1.758	874
042	POGGIO RUSCO	91	73	194	-	249	-	6.298	3.087
043	POMPONESCO	12	27	72	2	30	-	1.612	764
044	PONTI SUL MINCIO	22	16	39	-	55	1	1.459	721
045	PORTO MANTOVANO	94	69	369	-	259	-	6.474	3.238
046	QUINGENTOLE	17	15	26	5	69	-	1.590	784
047	QUISTELLO	96	121	225	-	260	-	6.994	3.452
048	REDONDESCO	27	30	44	-	60	-	1.763	869
049	REVERE	36	34	96	5	139	-	3.174	1.512
050	RIVAROLO MANTOVANO	26	40	68	-	60	-	3.095	1.491
051	RODIGO	77	125	189	1	131	-	5.111	2.623
052	RONCOFERRARO	100	84	184	-	366	-	7.105	3.559
053	ROVERBELLA	127	95	200	-	323	8	8.036	4.053
054	SABBIONETA	62	87	186	3	121	9	5.322	2.640
055	SAN BENEDETTO PO	99	130	206	-	348	-	8.909	4.381
056	SAN GIACOMO DELLE SEGNATE	18	31	74	-	106	-	2.329	1.143
057	SAN GIORGIO DI MANTOVA	83	43	472	3	232	-	4.715	2.381
058	SAN GIOVANNI DEL DOSSO	20	23	30	-	102	2	1.540	757
059	SAN MARTINO DALL'ARGINE	28	33	54	-	68	-	2.184	1.075
060	SCHIVENOGLIA	17	22	54	-	72	-	1.589	755
061	SERMIDE	75	78	188	-	312	-	7.799	3.849
062	SERRAVALLE A PO	23	31	77	-	91	-	2.143	1.063
063	SOLFERINO	24	24	33	-	67	-	1.819	930
064	SUSTINENTE	35	37	88	-	106	-	2.589	1.269
065	SUZZARA	243	202	761	12	459	10	17.725	8.629

anagrafico nei singoli Comuni

MANTOVA-BOLZANO

Codice dei Comuni	COMUNI	ISCRIZIONI E CANCELLAZIONI ANAGRAFICHE NELL'ANNO 1970						POPOLAZIONE RESIDENTE	
		Per movimento naturale		Per trasferimento di residenza				al 31 dicembre 1970	
		Nati vivi	Morti	Iscritti		Cancellati		MF	M
				da altro Comune	dal-l'estero	per altro Comune	per l'estero		
066	VIADANA	227	200	362	11	475	-	16.110	7.831
067	VILLA POMA	20	18	78	-	65	-	1.920	971
068	VILLIMPENTA	30	37	124	3	144	-	2.542	1.210
069	VIRGILIO	88	58	409	-	354	-	6.393	3.206
070	VOLTA MANTOVANA	86	68	167	6	159	4	5.316	2.660
	TOTALE	5.278	4.708	13.314	189	13.870	149	379.476	185.867

21 — PROVINCIA DI BOLZANO-BOZEN

001	ALDINO	38	5	15	3	26	-	1.418	711
002	ANDRIANO	16	3	17	4	12	-	587	298
003	ANTERIVO	6	5	3	-	9	3	461	231
004	APPIANO	183	88	352	34	201	6	9.043	4.349
005	AVELENGO	13	7	10	-	19	10	565	300
006	BADIA	60	14	33	-	36	-	2.244	1.106
007	BARBIANO	33	11	48	4	40	-	1.244	607
008	BOLZANO	1.817	806	3.342	221	3.007	257	106.009	52.014
009	BRAIES	15	8	7	-	13	2	732	367
010	BRENNERO	63	19	207	1	286	2	2.759	1.495
011	BRESSANONE	338	154	598	69	455	102	15.615	7.445
012	BRONZOLO	23	18	52	7	78	2	1.606	799
013	BRUNICO	215	74	427	18	409	21	10.226	5.042
014	CAINES	10	1	1	-	17	-	249	119
015	CALDARO	95	65	126	9	94	4	5.362	2.462
016	CAMPO DI TRENŠ	46	18	32	3	86	-	2.182	1.135
017	CAMPO TURES	102	36	106	9	107	43	3.749	1.895
018	CASTELBELLO CIARDES	42	19	30	1	31	13	2.202	1.082
019	CASTELROTTO	138	40	95	12	93	12	5.196	2.516
020	CERNES	20	11	50	1	52	-	1.083	548
021	CHIENES	63	16	59	3	70	4	2.222	1.136
022	CHIUSA	100	29	67	4	127	-	3.972	2.001
023	CORNEDO ALL'ISARCO	62	18	88	-	99	1	2.549	1.303
024	CORTACCIA	38	25	21	3	39	18	2.019	1.015
025	CORTINA ALL'ADIGE	7	2	4	-	14	-	537	259
026	CORVARA IN BADIA	18	3	33	-	15	-	932	430
027	CURON VENOSTA	54	27	82	2	95	17	2.328	1.229
028	DOBBIACO	59	16	72	7	73	7	2.763	1.406
029	EGNA	62	34	135	5	122	16	3.537	1.780
030	FALZES	37	9	24	1	28	8	1.442	752
031	FIE'	45	27	48	1	58	2	2.197	1.121
032	FORTEZZA	22	4	103	4	183	-	1.141	630
033	FUNES	57	31	24	4	30	7	2.149	1.071
034	GAIS	52	18	55	-	51	14	1.959	1.006
035	GARGAZZONE	12	6	19	-	17	2	943	467
036	GLORENZA	11	6	15	1	16	3	761	372
037	LACES	74	29	46	4	53	16	3.668	1.839
038	LAGUNDO	75	34	118	20	161	8	3.297	1.637
039	LATON	36	25	28	-	59	-	1.801	881
040	LAIVES	162	64	590	20	471	35	9.512	4.971
041	LANA	127	77	234	22	161	25	6.700	3.244
042	LASA	68	38	53	10	66	12	3.684	1.917
043	LAUREGNO	12	5	2	-	11	-	435	225
117	LA VALLE	36	8	2	-	13	-	1.056	523
044	LUSON	37	14	9	-	33	1	1.433	732

BOLZANO

Codice dei Comuni	COMUNI	ISCRIZIONI E CANCELLAZIONI ANAGRAFICHE NELL'ANNO 1970						POPOLAZIONE RESIDENTE	
		Per movimento naturale		Per trasferimento di residenza				al 31 dicembre 1970	
		Nati vivi	Morti	Iscritti		Cancellati		MF	M
				da altro Comune	dal- l'estero	per altro Comune	per l'estero		
045	MAGRE' ALL'ADIGE	18	11	19	-	50	1	1.014	523
046	MALLES VENOSTA	98	46	127	6	120	74	4.787	2.490
047	MAREBBE	55	21	11	-	46	1	2.406	1.223
048	MARLENGO	56	19	64	15	126	20	2.186	1.064
049	MARTELLO	16	7	4	1	33	11	961	514
050	MELTINA	32	11	7	-	21	1	1.150	573
051	MERANO	502	326	1.181	166	1.061	123	34.106	16.112
052	MONGUELFO	53	24	47	4	65	8	2.315	1.155
053	MONTAGNA	23	12	16	-	33	2	1.372	646
054	MOSO IN PASSIRIA	54	14	24	2	77	14	2.212	1.127
055	MALLES	24	11	42	-	51	-	1.210	588
056	NATURNO	86	41	105	3	107	24	3.637	1.877
057	NAZ SCIAVES	25	14	33	-	51	-	1.320	669
058	NOVA LEVANTE	34	10	37	6	29	2	1.557	799
059	NOVA PONENTE	48	29	28	-	60	-	3.015	1.521
060	ORA	44	16	55	9	78	2	2.269	1.113
061	ORTISEI	89	26	106	14	82	16	3.868	1.933
062	PARCINES	46	19	73	2	46	5	2.363	1.200
063	PERCA	24	8	37	-	32	-	944	490
064	PLAUS	5	4	2	-	2	1	284	135
065	PONTE GARDENA	8	2	21	2	23	-	246	101
066	POSTAL	20	16	54	1	57	3	1.134	550
067	PRATO ALLO STELVIO	60	17	54	3	90	19	2.829	1.456
068	PREDOI	14	4	5	5	35	-	711	370
069	PROVES	7	2	4	-	19	2	362	182
070	RACINES	78	28	38	3	102	9	3.312	1.706
071	RASUN ANTERSELVA	64	21	35	1	52	22	2.393	1.229
072	RENON	110	46	139	13	129	41	4.904	2.491
073	RIFIANO	18	1	46	1	34	2	872	459
074	RIO DI PUSTERIA	42	22	25	-	43	-	2.082	1.046
075	RODENGO	26	10	22	-	19	5	966	474
076	SALORNO	47	33	63	8	74	27	2.737	1.378
077	SAN CANDIDO	59	27	144	3	174	14	3.052	1.637
078	SAN FELICE	8	7	1	-	7	-	398	201
079	SAN GENESIO ATESINO	50	22	23	2	44	3	2.119	1.084
080	SAN LEONARDO IN PASSIRIA	65	18	74	2	75	14	2.896	1.480
081	SAN LORENZO DI SEBATO	70	16	36	5	64	8	2.625	1.294
082	SAN MARTINO IN BADIA	29	13	11	-	21	17	1.375	701
083	SAN MARTINO IN PASSIRIA	52	29	66	4	75	10	2.482	1.249
084	SAN PANCRAZIO	33	12	26	-	37	3	1.898	943
085	SANTA CRISTINA VALGARDENA	38	11	24	-	44	8	1.531	734
086	SARENTINO	149	54	44	1	113	20	5.814	2.951
087	SCENA	46	23	38	25	55	15	2.326	1.171
088	SELVA DEI MOLINI	29	17	16	3	54	18	1.549	793
089	SELVA DI VAL GARDENA	49	19	79	-	28	-	2.011	1.003
090	SENALE	11	8	2	-	9	2	366	189
091	SENALES	25	9	17	-	69	-	1.330	686
092	SESTO	33	12	35	-	39	13	1.788	875
093	SILANDRO	86	43	125	3	129	6	4.781	2.391
094	SLUDERNO	34	16	20	4	23	-	1.559	752
095	STELVIO	37	17	11	2	31	7	1.514	742
096	TERENTO	32	11	15	-	54	-	1.198	613
097	TERLANO	62	22	118	3	124	1	2.837	1.372
098	TERMENO	41	34	33	7	36	1	2.770	1.366
099	TESIMO	36	13	15	-	48	12	1.699	872
100	TIRES	23	8	8	-	12	-	843	411
101	TIROLO	33	18	98	10	49	21	1.943	950
102	TRODNA	13	12	21	2	28	4	1.013	484
103	TUBRE	18	9	37	1	40	17	1.026	535
104	ULTIMO	83	27	26	1	48	4	3.047	1.554

anagrafico nei singoli Comuni

BOLZANO-TRENTO

Codice dei Comuni	COMUNI	ISCRIZIONI E CANCELLAZIONI ANAGRAFICHE NELL'ANNO 1970						POPOLAZIONE RESIDENTE	
		Per movimento naturale		Per trasferimento di residenza				al 31 dicembre 1970	
		Nati vivi	Morti	Iscritti		Cancellati		MF	M
				da altro Comune	dal-l'estero	per altro Comune	per l'estero		
105	VADENA	12	6	39	-	30	1	644	336
106	VALDAORA	46	20	37	-	35	10	2.109	1.074
107	VAL DI VIZZE	42	29	100	2	107	17	2.149	1.100
108	VALLE AURINA	126	40	81	4	124	41	4.659	2.380
109	VALLE DI CASIES	47	17	11	4	45	25	1.815	922
110	VANDOIES	55	26	36	7	78	19	2.782	1.404
111	VARNA	69	29	180	14	149	10	2.854	1.406
116	VELTURNO	39	9	30	2	32	2	1.733	830
112	VERANO	20	6	11	-	11	-	672	352
113	VILLABASSA	29	16	30	-	31	-	1.280	625
114	VILLANDRO	40	16	25	-	53	6	1.624	818
115	VIPITENO	126	48	225	16	235	28	4.414	2.215
	TOTALE	8.320	3.627	11.974	899	12.443	1.485	415.618	206.157

22 — PROVINCIA DI TRENTO

001	ALA	108	82	129	1	135	-	6.713	3.318
002	ALBIANO	25	7	47	3	33	-	1.405	735
003	ALDENO	41	19	44	-	40	-	2.151	1.082
004	AMBLAR	3	4	1	-	1	-	243	121
005	ANDALO	18	10	4	-	29	-	870	452
006	ARCO	173	131	193	7	251	-	10.785	5.286
007	AVIO	58	47	43	6	88	1	3.731	1.850
009	BASELGA DI PINE'	43	49	67	20	87	1	4.078	1.994
011	BEDOLLO	29	22	19	4	59	15	1.574	799
012	BERSONE	7	6	3	-	18	-	349	166
013	BESENELLO	18	16	15	-	37	1	1.498	760
014	BEZZECCA	7	7	14	5	9	-	567	269
015	BIENO	4	9	17	-	9	26	529	258
016	BLEGGIO INFERIORE	16	12	48	-	24	-	973	490
017	BLEGGIO SUPERIORE	24	14	19	-	52	-	1.472	742
018	BOCENAGO	5	5	5	-	7	3	362	172
019	BOLBENO	2	4	6	-	7	-	317	154
020	BONDO	16	5	4	-	2	-	617	296
021	BONDONE	12	8	3	2	21	9	724	389
022	BORGO VALSUGANA	84	59	94	24	146	16	4.737	2.292
023	BOSENTINO	8	8	26	-	6	12	611	289
024	BREGUZZO	10	6	8	-	4	-	573	273
025	BRENTONICO	51	33	50	-	64	2	2.982	1.559
026	BRESIMO	5	7	-	-	11	-	408	198
027	BREZ	7	15	7	3	25	-	915	439
028	BRIONE	1	2	-	-	15	-	194	107
029	CADERZONE	7	8	20	4	21	-	468	237
030	CAGNO'	4	6	14	-	7	15	396	187
031	CALAVINO	15	7	25	2	34	-	997	501
032	CALCERANICA AL LAGO	21	15	23	1	24	-	950	462
033	CALDES	17	18	14	1	29	7	1.124	592
034	CALDONAZZO	20	27	41	5	57	4	2.103	1.005
035	CALLIANO	15	9	48	-	27	-	1.061	527
036	CAMPITELLO DI FASSA	11	2	8	-	4	1	587	291
037	CAMPODENNO	18	14	29	3	38	-	1.480	769
038	CANAL SAN BOVO	35	38	27	-	79	-	2.626	1.295
039	CANAZEI	33	12	31	4	43	2	1.431	698
040	CAPRIANA	3	10	7	-	12	1	716	353
041	CARANO	15	17	26	-	16	3	814	403
042	CARISOLO	10	2	15	3	14	-	620	307

TRENTO

Codice dei Comuni	COMUNI	ISCRIZIONI E CANCELLAZIONI ANAGRAFICHE NELL'ANNO 1970						POPOLAZIONE RESIDENTE	
		Per movimento naturale		Per trasferimento di residenza				al 31 dicembre 1970	
		Nati vivi	Morti	Iscritti		Cancellati		MF	M
				da altro Comune	dal- l'estero	per altro Comune	per l'estero		
043	CARZANO	3	2	5	-	10	14	418	207
045	CASTEL CONDINO	4	4	2	-	7	11	366	185
046	CASTELFONDO	8	5	6	2	11	6	809	442
047	CASTELLO DI PIEMME	26	14	29	2	66	-	2.013	973
048	CASTELLO TESINO	25	27	25	7	54	2	2.118	1.016
049	CASTELNUOVO	14	10	27	-	22	-	906	475
050	CAVALESE	66	45	131	5	139	-	3.577	1.716
051	CAVARENO	15	16	24	-	26	-	886	423
052	CAVEDAGO	7	2	10	8	8	12	498	243
053	CAVEDINE	39	36	38	1	56	-	2.377	1.194
054	CAVIZZANA	2	3	3	-	8	-	260	135
055	CEMBRA	30	15	34	1	40	-	1.487	756
056	CENTA SAN NICOLO'	12	8	2	-	15	-	579	284
057	CINEGO	6	2	9	-	7	4	491	231
058	CIMONE	7	7	10	-	20	-	684	349
059	CINTE TESINO	11	4	15	-	27	-	703	315
060	CIS	7	6	5	1	8	1	363	182
061	CIVEZZANO	47	35	45	4	49	5	2.471	1.265
062	CLES	78	47	165	7	142	2	5.135	2.457
063	CLOZ	8	4	2	3	14	10	771	365
064	CONNEZZADURA	10	11	12	4	13	24	905	468
065	CONCEI	11	5	6	-	22	9	774	396
066	CONDINO	23	20	33	-	19	-	1.361	684
067	COREDÒ	21	10	24	10	19	2	1.291	629
068	CROVIANA	5	3	12	-	10	6	466	239
069	CUNEVO	5	6	7	-	9	-	537	283
070	DAIANO	9	3	14	3	10	16	565	267
071	DAMBEL	8	9	2	-	3	-	540	274
072	DAONE	15	11	8	-	10	-	652	323
073	DARE'	4	4	3	-	5	-	211	88
074	DENNO	15	18	26	4	23	-	1.133	552
075	DIHIARO	13	11	26	-	32	13	891	443
076	DON	6	1	2	-	11	-	225	110
077	DORSINO	5	4	5	-	14	3	576	291
078	DRENA	6	10	-	-	12	8	438	240
079	DRO	41	32	104	9	65	1	2.902	1.439
080	FAEDO	5	5	5	-	5	-	481	250
081	FAI DELLA PAGANELLA	11	7	12	1	17	-	922	478
082	FAVER	18	12	14	7	14	1	780	387
083	FIAVE'	16	17	20	5	29	6	1.098	527
084	PIERA DI PRIMIERO	14	6	37	-	20	4	604	284
085	PIEROZZO	4	5	2	-	7	12	485	239
086	FLAVON	6	5	16	-	10	-	503	244
087	FOLGARIA	39	41	65	8	108	30	3.357	1.618
088	FONDO	23	20	20	4	45	7	1.588	720
089	FORNACE	18	13	12	-	22	-	927	477
090	FRASSILONGO	5	8	1	-	14	-	583	291
091	GARNIGA	8	4	1	-	1	-	433	225
092	GIOVO	47	22	45	5	49	-	2.237	1.173
093	GIUSTINO	5	5	4	-	13	-	510	255
094	GRAUNO	-	3	6	-	13	-	213	112
095	GRIGNO	54	33	37	4	66	68	2.664	1.360
096	GRUMES	7	3	11	4	14	-	558	287
097	IHER	22	16	16	5	30	1	1.241	602
098	ISERA	28	26	101	6	30	9	2.010	977
099	IVANO FRACENA	3	3	1	4	13	-	290	147
100	LARDARO	1	3	6	-	4	-	165	79
101	LASINO	22	14	26	1	31	-	1.065	517
102	LAVARONE	17	16	12	6	26	7	1.260	568
103	LAVIS	96	54	220	8	187	3	5.302	2.641

anagrafico nei singoli Comuni

TRENTO

Codice dei Comuni	COMUNI	ISCRIZIONI E CANCELLAZIONI ANAGRAFICHE NELL'ANNO 1970						POPOLAZIONE RESIDENTE	
		Per movimento naturale		Per trasferimento di residenza				al 31 dicembre 1970	
		Nati vivi	Morti	Iscritti		Cancellati		MF	M
				da altro Comune	dal- l'estero	per altro Comune	per l'estero		
104	LEVICO TERME	77	71	102	17	110	4	5.568	2.642
105	LISIGNAGO	1	10	2	-	14	1	487	267
106	LIVO	9	11	10	-	20	2	998	506
107	LONASO	26	13	25	2	46	12	1.455	717
108	LONA LASES	5	7	9	3	16	-	696	356
109	LUSERNA	14	11	-	-	20	-	607	272
110	MALE' (a)	19	34	72	1	58	8	2.104	1.029
111	MALOSCO	5	4	12	-	8	-	322	155
112	MASSIMENO	3	2	3	5	1	8	77	37
113	MAZZIN	5	6	1	-	8	-	346	181
114	MEZZANA	16	9	10	-	32	-	943	467
115	MEZZANO	28	23	22	6	28	1	1.614	776
116	MEZZOCORONA	54	32	91	3	80	1	3.973	1.976
117	MEZZOLOMBARDO	72	55	192	7	111	10	5.108	2.514
118	MOENA	53	33	66	4	60	5	2.665	1.379
119	MOLINA DI LEDRO	19	13	19	6	37	-	1.519	727
120	MOLVENO	18	6	5	-	8	9	974	497
121	MONCLASSICO (a)	11	19	16	6	23	5	696	339
122	MONTAGNE	6	7	3	-	15	-	372	189
123	MOI	104	63	173	17	138	1	6.748	3.287
124	NAGO TORBOLE	35	31	65	3	55	17	2.265	1.120
125	NANNO	7	8	7	4	12	-	678	338
126	NAVE SAN ROCCO	19	5	37	2	30	-	804	414
127	NOGAREDO	18	17	35	1	33	-	1.372	667
128	NOI	13	23	18	-	28	-	1.124	570
129	NOVALEDO	12	8	12	-	16	-	733	389
130	OSPEDALETTO	15	11	6	-	26	-	788	364
131	OSSANA	12	9	13	1	34	5	785	390
132	PADERGNONE	10	6	15	-	10	-	648	327
133	PALU' DEL FERSINA	-	2	1	-	1	-	329	173
134	PANCHIA'	7	10	21	7	15	-	555	249
135	PANNONE	29	15	14	-	39	-	1.771	896
136	PEIO	45	20	19	7	55	-	2.136	1.067
137	PELLIZZANO	11	8	14	-	39	6	896	435
138	PELUGO	7	6	6	-	12	-	284	126
139	PERGINE VALSUGANA	169	196	246	51	258	24	11.952	5.845
140	PIEVE DI BONO	16	17	35	3	46	18	1.500	745
141	PIEVE DI LEDRO	9	6	26	5	7	-	457	232
142	PIEVE TESINO	12	14	21	2	36	1	1.058	488
143	PINZOLO	55	29	113	13	83	1	2.628	1.270
144	POMAROLO	27	14	27	-	52	-	1.338	656
145	POZZA DI PASSA	36	18	29	-	29	4	1.421	708
146	PRASO	4	2	7	3	11	-	508	273
147	PREDAZZO	76	33	83	3	94	11	3.971	1.965
148	PREORE	3	8	3	-	2	-	313	152
149	PREZZO	3	4	2	-	11	-	228	105
150	RABBI	25	30	11	2	42	25	1.955	984
151	RAGOLI	8	10	54	2	24	-	771	376
152	REVO'	10	10	12	-	13	-	1.224	580
153	RIVA DEL GARDA	183	106	400	40	341	28	12.090	5.857
154	RONALLO	7	4	4	2	22	16	605	296
155	RONENO	13	11	17	2	15	3	1.239	605
156	RONCEGNO	32	36	27	6	66	19	2.622	1.326
157	RONCHI VALSUGANA	4	5	8	3	8	13	437	236
158	RONCONE	16	14	27	2	36	21	1.429	731
159	RONZONE	5	7	2	3	5	-	373	179
160	ROVERE' DELLA LUNA	27	12	16	-	38	2	1.412	707
161	ROVERETO	425	298	857	106	680	90	28.852	13.551
162	RUFFRE'	6	10	9	-	11	10	459	228
163	RUMO	6	13	11	14	21	4	994	503

(a) Per effetto della variazione territoriale disposta con L. R. 13 luglio 1970 n. 9, il Comune di Monclassico ha ceduto a Malè n. 152 abitanti (M. 72 - F. 80).

TRENTO

Codice dei Comuni	COMUNI	ISCRIZIONI E CANCELLAZIONI ANAGRAFICHE NELL'ANNO 1970						POPOLAZIONE RESIDENTE	
		Per movimento naturale		Per trasferimento di residenza				al 31 dicembre 1970	
		Nati vivi	Morti	Iscritti		Cancellati		MF	M
				da altro Comune	dal- l'estero	per altro Comune	per l'estero		
164	SAGRON MIS	4	6	4	-	15	-	316	160
165	SAMONE	7	6	8	6	6	40	453	243
166	SAN LORENZO IN BANALE	18	18	19	4	29	-	1.098	518
167	SAN MICHELE ALL'ADIGE	34	18	55	1	59	-	1.782	879
168	SANT'ORSOLA	5	11	11	5	11	-	916	434
169	SANZENO	11	9	12	2	20	-	823	408
170	SARNONICO	8	8	8	11	21	-	639	318
171	SCURELLE	28	19	19	-	13	9	1.129	553
172	SEGONZANO	25	14	9	3	45	20	1.690	878
173	SFRUZ	5	4	5	2	5	2	293	152
174	SIBOR	23	10	28	7	40	23	1.199	579
175	SMARANO	7	5	6	-	17	4	311	161
176	SORAGA	7	1	1	-	8	-	436	238
177	SOVER	13	18	9	9	23	16	1.136	553
178	SPERA	8	3	1	2	10	17	569	279
179	SPIAZZO	23	18	39	2	18	-	955	435
180	SPORNAGGIORE	14	11	13	9	19	-	1.104	553
181	SPORNINORE	10	6	4	-	26	2	714	360
182	STENICO	16	22	25	2	38	-	1.134	558
183	STORO	70	39	76	6	75	11	3.664	1.884
184	STREMO	3	2	8	1	5	10	353	159
185	STRIGNO	18	16	55	10	50	41	1.381	661
186	TAIO	27	34	52	7	76	4	2.367	1.150
187	TASSULLO	31	13	14	4	22	-	2.011	974
188	TELVE	25	27	35	14	15	7	1.708	796
189	TELVE DI SOPRA	6	5	4	1	11	2	658	335
190	TENNA	5	9	13	2	10	-	617	293
191	TENNO	25	21	25	1	49	-	1.585	805
192	TERLAGO	24	7	30	-	25	-	1.309	661
193	TERRAGNOLO	19	16	10	7	52	5	1.427	761
194	TERRES	4	5	1	-	12	-	340	162
195	TERZOLAS	6	5	5	-	20	11	546	280
196	TESERO	37	35	71	1	68	6	2.559	1.226
197	TIARNO DI SOPRA	15	6	11	1	12	19	786	401
198	TIARNO DI SOTTO	16	10	8	3	8	55	726	344
199	TIONE DI TRENTO	33	21	80	3	105	17	2.819	1.341
200	TOM	21	11	17	7	12	-	1.361	712
201	TOMADICO	20	14	54	-	30	3	1.176	555
202	TORCEGNO	12	6	3	-	15	3	748	379
203	TRAMBILLENTO	17	16	21	4	41	13	1.322	663
204	TRANSACQUA	32	19	44	10	35	3	1.624	777
205	TRENTO	1.408	828	2.741	194	1.809	99	91.017	43.559
206	TRES	4	7	10	-	12	-	524	248
207	TUENNO	31	20	28	9	57	1	2.348	1.166
208	VALDA	3	4	2	-	19	-	238	115
209	VALFLORIANA	10	19	4	3	14	14	835	418
210	VALLARSA	29	30	31	3	63	-	1.849	955
211	VARENA	14	11	18	-	31	6	868	438
212	VATTARO	8	5	21	3	9	-	666	332
213	VERHIGLIO	24	14	17	5	57	-	1.916	939
214	VERVO	8	8	8	4	9	-	643	315
215	VEZZANO	19	15	43	1	48	-	1.918	940
216	VIGNOLA PALESINA	3	5	5	-	6	-	325	156
217	VIGO DI PASSA	20	6	17	-	13	-	828	425
219	VIGOLO VATTARO	24	14	26	-	27	-	1.315	675
220	VIGO RENDENA	6	2	-	5	5	-	336	172
221	VILLA AGNEDO	15	20	17	9	28	-	735	352
222	VILLA LAGABINA	45	29	86	11	57	-	2.387	1.162
223	VILLA RENDENA	13	7	14	1	8	8	738	338
224	VOLANO	26	22	62	9	37	-	2.343	1.128

anagrafico nei singoli Comuni

TRENTO-VERONA

Codice dei Comuni	COMUNI	ISCRIZIONI E CANCELLAZIONI ANAGRAFICHE NELL'ANNO 1970						POPOLAZIONE RESIDENTE	
		Per movimento naturale		Per trasferimento di residenza				al 31 dicembre 1970	
		Nati vivi	Morti	Iscritti		Cancellati		MF	M
				da altro Comune	dal- l'estero	per altro Comune	per l'estero		
225	ZAMBANA	18	12	27	3	41	-	1.204	613
226	ZIANO DI PIEMME	21	17	34	2	22	3	1.196	574
227	ZUCLO	5	6	3	-	14	-	430	213
	TOTALE	6.528	4.723	10.045	1.010	10.105	1.275	429.125	209.761

23 — PROVINCIA DI VERONA

001	AFFI	11	11	48	1	31	-	1.116	588
002	ALBAREDO D'ADIGE	84	71	125	-	131	-	5.245	2.604
003	ANGIARI	32	24	55	3	49	-	1.907	963
004	ARCOLE	61	49	104	-	83	-	4.050	2.018
005	BADIA CALAVENA	43	12	61	2	114	1	1.978	1.009
006	BARDOLINO	81	38	242	14	152	11	5.155	2.583
007	BELFIORE	49	23	41	2	87	-	2.685	1.342
008	BEVILACQUA	27	19	61	-	59	-	1.645	817
009	BONAVIGO	26	18	55	-	76	-	2.040	1.042
010	BOSCHI SANT'ANNA	14	15	27	-	32	-	1.326	674
011	BOSCO CHIESANUOVA	58	40	64	5	104	-	3.214	1.604
012	BOVOLONE	233	85	386	2	228	7	11.471	5.777
013	BRENTINO BELLUNO	16	7	8	-	30	-	1.248	648
014	BRENZONE	37	53	104	1	88	17	2.383	1.065
015	BUSSOLENGO	235	81	526	30	373	7	10.576	5.270
016	BUTTAPIETRA	47	33	138	-	139	-	3.405	1.745
017	CALDIERO	56	35	242	11	109	1	3.717	1.854
018	CAPRINO VERONESE	102	74	171	11	176	-	6.829	3.393
019	CASALEONE	109	62	128	4	156	13	5.896	2.896
020	CASTAGNARO	68	53	66	-	97	1	4.674	2.348
021	CASTEL D'AZZANO	89	34	256	4	151	-	4.171	2.125
022	CASTELNUOVO DEL GARDA	122	81	275	18	194	2	6.939	3.464
023	CAVAION VERONESE	35	21	87	2	61	9	2.293	1.151
024	CAZZANO DI TRAMIGNA	19	23	21	1	37	-	1.516	763
025	CEREA	238	140	434	8	404	-	13.975	6.823
026	CERRO VERONESE	21	9	48	3	20	-	1.157	580
027	COLOGNA VENETA	104	116	336	14	313	-	8.655	4.175
028	COLOGNOLA AI COLLI	60	62	145	17	180	4	4.653	2.349
029	CONCAMARISE	18	10	34	-	34	-	1.166	586
030	COSTERMANO	32	21	60	1	67	4	1.839	920
031	DOLCE'	38	22	96	-	68	-	2.454	1.229
032	ERBE'	22	26	23	-	53	-	1.589	757
033	ERBEZZO	13	16	13	-	26	3	892	440
034	FERRARA DI MONTE BALDO	6	5	11	-	12	-	381	182
035	FUMANE	65	50	118	-	83	-	3.582	1.788
036	GARDA	51	41	95	4	74	15	3.227	1.569
037	GAZZO VERONESE	98	77	119	7	229	1	6.134	3.059
038	GREZZANA	161	59	228	7	145	-	8.137	4.118
039	ILLASI	56	36	81	1	98	2	3.531	1.798
040	ISOLA DELLA SCALA	158	105	245	7	272	3	9.719	4.769
041	ISOLA RIZZA	40	33	43	-	99	-	2.246	1.120
042	LAVAGNO	45	27	138	5	140	-	3.015	1.521
043	LAZISE	89	55	223	5	170	2	5.224	2.622
044	LEGNAGO	395	273	691	21	671	22	25.971	12.424
045	MALCESINE	44	50	102	11	101	-	3.343	1.588
046	MARANO DI VALPOLICELLA	45	32	21	4	71	-	2.603	1.351
047	MEZZANE DI SOTTO	13	31	47	-	80	-	1.509	724
048	MINERBE	62	42	140	2	137	-	4.669	2.315
049	MONTECCHIA DI CROSARA	56	39	72	-	100	-	3.167	1.604
050	MONTEFORTE D'ALPONE	97	70	111	5	121	-	6.026	2.969

VERONA-VICENZA

Codice dei Comuni	COMUNI	ISCRIZIONI E CANCELLAZIONI ANAGRAFICHE NELL'ANNO 1970						POPOLAZIONE RESIDENTE	
		Per movimento naturale		Per trasferimento di residenza				al 31 dicembre 1970	
		Nati vivi	Morti	Iscritti		Cancellati		MF	M
				da altro Comune	dal- l'estero	per altro Comune	per l'estero		
051	MOZZECANE	39	32	82	-	93	-	2.900	1.464
052	NEGRAR	133	116	307	15	207	4	8.851	4.456
053	NOGARA	107	85	283	3	191	26	6.888	3.370
054	NOGAROLE ROCCA	33	31	75	-	95	-	2.326	1.165
055	OPPEANO	103	57	167	-	264	3	5.580	2.822
056	PALU'	31	12	39	-	81	-	1.050	537
057	PASTRENGO	40	15	88	3	64	-	1.837	925
058	PESCANTINA	124	86	229	7	258	-	7.591	3.786
059	PESCHIERA DEL GARDA	106	66	416	20	250	2	7.326	3.619
060	POVEGLIANO VERONESE	86	45	131	3	109	-	4.346	2.148
061	PRESSANA	44	30	64	-	118	13	2.496	1.218
062	RIVOLI VERONESE	22	21	57	-	101	-	1.615	841
063	RONCA'	50	32	75	-	115	-	3.360	1.710
064	RONCO ALL'ADIGE	111	66	148	3	201	9	6.091	3.025
065	ROVERCHIARA	45	40	69	9	129	-	2.940	1.471
066	ROVEREDO DI GUA'	15	19	15	-	43	-	1.399	695
067	ROVERE' VERONESE	25	19	26	3	127	-	2.096	1.107
068	SALIZOLE	66	26	145	-	146	-	3.523	1.820
069	SAN BONIFACIO	240	116	422	18	366	7	13.356	6.611
070	SAN GIOVANNI ILARIONE	66	37	50	11	135	1	4.044	2.103
071	SAN GIOVANNI LUPATOTO	319	185	619	14	467	-	17.736	8.660
072	SANGUINETTO	90	52	148	1	103	-	4.153	1.953
073	SAN MARTINO BUON ALBERGO	194	83	508	15	336	9	9.889	4.951
074	SAN MAURO DI SALINE	7	6	3	-	16	-	581	301
075	SAN PIETRO DI MOBUBIO	49	24	105	-	71	-	2.747	1.352
076	SAN PIETRO IN CARIANO	164	68	364	9	251	3	7.064	3.453
077	SANT'AMBROGIO DI VALPOLICELLA	149	68	267	-	251	3	8.436	4.137
078	SANT'ANNA D'ALPAEDO	47	34	22	-	86	7	2.481	1.254
079	SAN ZENO DI MONTAGNA	19	11	21	-	31	-	1.058	542
080	SELVA DI PROGNO	23	23	36	7	154	-	1.661	893
081	SOAVE	81	61	105	1	137	2	5.569	2.720
082	SOMMACAMPAGNA	170	91	475	17	251	7	9.031	4.567
083	SONA	149	71	404	7	282	-	7.470	3.773
084	SORGA'	38	39	83	-	139	-	3.100	1.493
085	TERRAZZO	29	37	49	-	89	-	2.834	1.402
086	TORRI DEL BENACO	33	23	85	11	65	4	2.274	1.118
087	TREGNAGO	62	52	150	-	103	-	3.925	1.943
088	TREVENZUOLO	44	19	60	-	101	-	2.548	1.298
089	VALEGGIO SUL MINCIO	136	89	224	10	179	1	8.489	4.307
090	VELO VERONESE	11	13	10	1	45	-	1.132	593
091	VERONA	4.152	2.468	7.163	347	5.535	204	262.014	123.996
092	VERONELLA	62	39	122	-	116	-	3.995	1.994
093	VESTENANOVA	34	30	49	-	82	-	2.717	1.390
094	VIGASIO	85	28	130	-	207	3	4.916	2.507
095	VILLA BARTOLOMEA	60	75	73	8	159	6	5.827	2.811
096	VILLAFRANCA DI VERONA	388	168	696	17	641	-	22.453	11.344
097	ZEVIO	140	109	371	-	351	5	8.914	4.483
098	ZIMELLA	44	44	68	-	108	1	3.056	1.479
	TOTALE	11.946	7.370	22.263	793	19.974	445	730.028	356.730

24 — PROVINCIA DI VICENZA

001	AGUGLIARO	25	17	20	-	63	-	1.202	622
002	ALBETONE	30	16	46	-	52	-	1.946	979
003	ALONTE	8	9	17	-	22	-	666	336
004	ALTAVILLA VICENTINA	72	40	145	18	183	4	4.423	2.203
005	ALTISSIMO	34	14	33	7	59	-	1.734	932

anagrafico nei singoli Comuni

VICENZA

Codice dei Comuni	COMUNI	ISCRIZIONI E CANCELLAZIONI ANAGRAFICHE NELL'ANNO 1970						POPOLAZIONE RESIDENTE	
		Per movimento naturale		Per trasferimento di residenza				al 31 dicembre 1970	
		Nati vivi	Morti	Iscritti		Cancellati		MF	M
				da altro Comune	dal- l'estero	per altro Comune	per l'estero		
006	ARCUGNANO	65	42	110	1	202	-	4.458	2.243
007	ARSIERO	63	44	74	22	155	-	3.726	1.854
008	ARZIGNANO	378	162	495	68	454	5	20.127	9.858
009	ASIAGO	102	54	170	38	188	23	6.759	3.279
010	ASIGLIANO VENETO	14	16	13	-	42	-	907	442
011	BARBARANO VICENTINO	47	33	109	9	82	-	3.026	1.496
012	BASSANO DEL GRAPPA	682	378	1.201	71	1.028	44	35.891	16.887
013	BOLZANO VICENTINO	73	38	141	4	119	-	3.702	1.879
014	BREGANZE	133	71	188	8	142	10	6.421	3.154
015	BRENDOLA	86	51	139	15	97	28	4.224	2.151
016	BRESSANVIDO	46	19	33	6	51	-	2.230	1.105
017	BROGLIANO	38	23	45	1	64	4	2.089	1.057
018	CALDOGNO	101	41	232	20	182	-	5.246	2.564
019	CALTRANO	29	20	27	2	61	-	2.041	994
020	CALVENE	31	14	34	-	32	1	1.408	692
021	CAMISANO VICENTINO	107	64	175	8	201	3	6.333	3.167
022	CAMPIGLIA DEI BERICI	20	15	34	1	64	-	1.657	818
023	CAMPOLONGO SUL BRENTA	11	9	29	-	24	-	863	406
024	CARRE'	34	8	30	14	45	-	2.303	1.143
025	CARTIGLIANO	59	23	75	5	66	2	3.025	1.503
026	CASSOLA	185	48	564	16	266	-	7.980	3.924
027	CASTEGNERO	35	20	49	11	59	-	1.848	921
028	CASTELGOMBERTO	78	37	90	8	98	4	4.137	2.077
029	CHIAMPO	171	67	241	42	175	-	9.320	4.868
030	CHIUPPANO	38	24	56	11	51	2	2.339	1.124
031	CISON DEL GRAPPA	17	24	38	3	58	32	1.562	764
032	COGOLLO DEL CENGIO	44	35	49	11	45	-	2.960	1.426
033	CONCO	36	39	51	6	112	10	2.480	1.198
034	CORNEDO VICENTINO	124	82	193	35	174	58	7.919	3.945
035	COSTABISSARA	49	19	128	3	73	3	2.965	1.485
036	CREAZZO	145	41	543	19	305	-	6.569	3.246
037	CRESPADORO	37	18	28	1	56	10	1.716	897
038	DUEVILLE	176	106	230	23	246	12	10.185	4.985
039	ENEGO	54	29	41	9	129	3	3.551	1.769
040	FARA VICENTINO	60	32	58	2	121	-	3.264	1.614
041	FOZA	12	10	22	1	89	8	966	483
042	GALLIO	39	27	46	7	59	16	2.282	1.147
043	GAMBELLARA	50	37	63	11	88	-	3.065	1.496
044	GAMBUGLIANO	7	13	4	-	9	-	660	339
045	GRANCONA	19	16	39	-	47	-	1.440	752
046	GRISIGNANO DI ZOCCO	49	20	79	2	148	-	3.064	1.518
047	GRUMOLO DELLE ABBADESSE	31	19	93	-	104	-	2.389	1.166
048	ISOLA VICENTINA	129	46	139	5	152	-	6.292	3.101
049	LAGHI	4	3	3	-	29	-	389	200
050	LASTEBASSE	7	3	8	10	8	-	426	190
051	LONGARE	81	30	107	2	187	1	4.960	2.513
052	LONIGO	196	138	327	24	346	12	11.598	5.809
053	LUGO DI VICENZA	59	40	41	10	92	-	3.625	1.794
054	LUSIANA	62	50	53	30	97	-	3.304	1.650
055	MALO	176	79	205	23	165	-	8.738	4.342
056	MARANO VICENTINO	136	68	183	11	122	2	6.929	3.429
057	MAROSTICA	217	99	265	18	269	28	11.875	5.525
058	MASON VICENTINO	43	22	64	12	94	6	2.723	1.307
059	MOLVENA	35	23	46	2	70	-	2.065	1.038
060	MONTEBELLO VICENTINO	73	44	154	2	172	1	4.879	2.398
061	MONTECCHIO MAGGIORE	334	129	825	57	437	13	17.370	8.812
062	MONTECCHIO PRECAICINO	69	48	75	-	128	-	4.342	2.239
063	MONTE DI MALO	41	36	52	4	96	1	2.866	1.475
064	MONTEGALDA	52	24	58	10	64	-	2.828	1.433
065	MONTEGALDELLA	25	7	44	-	87	-	1.288	679

VICENZA

Codice dei Comuni	COMUNI	ISCRIZIONI E CANCELLAZIONI ANAGRAFICHE NELL'ANNO 1970						POPOLAZIONE RESIDENTE	
		Per movimento naturale		Per trasferimento di residenza				al 31 dicembre 1970	
		Nati vivi	Morti	Iscritti		Cancellati			
				da altro Comune	dal- l'estero	per altro Comune	per l'estero	MF	M
066	MONTEVIALE	23	10	60	-	32	-	1.585	798
067	MONTICELLO CONTE OTTO	82	33	202	7	121	2	4.490	2.271
068	MONTORSO VICENTINO	48	25	46	7	69	2	2.443	1.220
069	MOSSANO	23	12	37	1	78	-	1.487	749
070	MUSSOLENTE	75	51	127	6	69	16	4.756	2.344
071	NANTO	24	24	45	1	56	-	1.718	876
072	NOGAROLE VICENTINO	18	11	8	-	37	-	861	435
073	NOVE	89	33	145	12	49	-	4.277	2.129
074	NOVENTA VICENTINA	143	96	291	6	222	23	7.176	3.298
075	ORGIANO	37	45	56	1	67	3	2.357	1.184
076	PEDEMONTE	5	10	16	-	14	-	607	289
077	PIAN EZZE	33	14	49	5	63	-	1.416	710
078	PIOVENE ROCCHETTE	101	50	170	7	168	48	6.552	3.114
079	POIANA MAGGIORE	58	40	66	-	83	-	3.668	1.798
080	POSINA	13	14	29	12	55	24	1.067	542
081	POVE DEL GRAPPA	36	19	91	12	52	-	1.746	828
082	POZZOLEONE	35	16	51	1	52	-	2.004	1.019
083	QUINTO VICENTINO	55	31	152	1	91	-	2.947	1.466
084	RECOARO TERME	123	89	72	10	182	8	8.453	4.264
085	ROANA	51	40	59	24	103	20	3.877	1.860
086	ROMANO D'EZZELINO	147	52	351	35	166	30	7.005	3.522
087	ROSA'	185	83	217	40	198	35	10.159	4.880
088	ROSSANO VENETO	113	49	140	38	181	17	6.033	2.923
089	ROTZO	10	14	3	1	15	5	688	312
090	SALCEDO	20	7	33	7	35	-	1.029	514
091	SANDRIGO	123	67	122	20	124	8	6.807	3.344
092	SAN GERMANO DEI BERICI	18	11	14	-	42	-	1.060	557
093	SAN MAZARIO	31	16	54	30	83	24	1.815	892
094	SAN PIETRO MUSSOLINO	18	14	30	-	9	2	914	454
095	SANTORSO	74	61	122	21	117	18	4.792	2.313
096	SAN VITO DI LEGUZZANO	49	28	63	4	47	-	2.588	1.280
097	SARCEDO	91	25	103	-	132	-	4.159	2.086
098	SAREGO	56	25	186	-	126	-	3.242	1.655
099	SCHIAVON	32	12	44	-	45	5	1.965	980
100	SCHIO	560	376	890	118	714	68	35.120	16.747
101	SOLAGNA	29	19	48	17	127	1	1.491	734
102	SOSSANO	59	32	109	3	98	-	3.482	1.743
103	SOVIZZO	47	13	80	16	93	-	2.868	1.454
104	TEZZE SUL BRENTA	130	52	107	31	150	-	6.714	3.379
105	THIENE	328	156	672	37	411	12	17.165	8.090
106	TONEZZA DEL CIMONE	13	17	37	3	65	1	1.025	534
107	TORREBELVICINO	77	71	107	18	149	8	5.291	2.554
108	TORRI DI QUARTESOLO	95	44	286	7	174	16	4.865	2.397
110	TRISSINO	138	65	139	12	111	1	5.441	2.730
111	VALDAGNO	414	286	448	122	644	53	28.529	13.745
112	VALDASTICO	29	31	23	21	57	1	2.007	1.022
113	VALLI DEL PASUBIO	62	58	37	4	130	66	3.927	2.020
114	VALSTAGNA	30	45	64	9	80	-	2.134	1.036
115	VELO D'ASTICO	46	27	48	7	74	-	2.314	1.118
116	VICENZA	1.960	1.089	3.581	390	3.039	188	114.349	54.258
117	VILLAGA	33	7	32	-	115	-	1.954	984
118	VILLAVERLA	97	25	59	23	118	1	4.133	2.088
119	ZANE'	70	32	199	14	37	-	3.713	1.784
120	ZERMEGHEDO	9	9	37	8	12	-	802	405
121	ZOVENCEDO	7	8	27	-	22	-	732	370
122	ZUGLIANO	98	44	141	4	139	7	5.174	2.578
	TOTALE	11.853	6.506	19.394	1.932	18.347	1.059	674.538	329.518

anagrafico nei singoli Comuni

BELLUNO

Codice dei Comuni	COMUNI	ISCRIZIONI E CANCELLAZIONI ANAGRAFICHE NELL'ANNO 1970						POPOLAZIONE RESIDENTE	
		Per movimento naturale		Per trasferimento di residenza				al 31 dicembre 1970	
		Nati vivi	Morti	Iscritti		Cancellati		MF	M
				da altro Comune	dal- l'estero	per altro Comune	per l'estero		
001	AGORDO	49	43	125	6	116	12	3.665	1.730
002	ALANO DI PIAVE	43	35	89	27	82	101	2.557	1.234
003	ALLEGHE	18	23	38	1	51	1	1.716	853
004	ARSIE'	61	73	54	10	100	62	4.492	2.194
005	AURONZO DI CADORE	60	45	72	4	116	27	3.909	1.833
006	BELLUNO	544	381	1.355	81	945	74	34.709	16.716
007	BORCA DI CADORE	8	6	40	8	31	3	724	346
008	CALALZO DI CADORE	38	19	110	8	97	16	2.365	1.120
023	CANALE D'AGORDO	23	27	29	4	51	-	1.701	801
009	CASTELLAVAZZO	35	24	36	10	61	26	2.028	1.015
010	CENCENIGHE AGORDINO	38	19	36	11	56	-	1.792	886
011	CESIONAGGIORE	57	62	368	5	244	2	4.354	2.162
012	CHIES D'ALPAGO	24	23	19	3	45	10	1.988	985
013	CIBIANA DI CADORE	9	14	21	10	28	2	927	452
014	COLLE SANTA LUCIA	6	9	8	-	15	-	601	311
015	COMELICO SUPERIORE	70	58	40	2	93	-	3.518	1.754
016	CORTINA D'AMPEZZO	146	61	244	6	230	2	8.308	3.924
017	DANTA	16	9	11	-	20	-	703	351
018	DOHEGGE DI CADORE	64	33	38	5	73	7	2.826	1.285
019	FALCADE	27	42	49	39	61	5	2.468	1.183
020	FARRA D'ALPAGO	26	37	33	4	87	-	2.838	1.380
021	FELTRE	332	278	554	61	569	22	22.782	11.094
022	PONZASO	77	55	116	11	91	62	3.944	1.843
024	FORNO DI ZOLDO	65	53	57	8	96	15	3.862	1.829
025	GOSALDO	26	30	17	-	113	-	1.906	958
026	LAMON	80	65	37	39	151	130	5.131	2.536
027	LA VALLE AGORDINA	24	11	16	13	58	23	1.389	643
028	LENTIAI	30	35	65	21	51	44	2.517	1.225
029	LIMANA	49	44	110	7	103	41	3.707	1.822
030	LIVINALONGO DEL COL DI LANA	31	23	11	-	53	7	1.747	877
031	LONGARONE	97	33	192	37	178	29	4.046	1.980
032	LORENZAGO DI CADORE	14	4	14	4	9	8	714	340
033	LOZZO DI CADORE	20	16	42	-	47	1	1.779	812
034	MEL	118	96	148	1	127	8	7.266	3.624
035	OSPITALE DI CADORE	8	9	15	1	50	24	593	277
036	PEDAVENA	68	61	113	31	91	15	4.139	2.033
037	PERAROLO DI CADORE	4	14	19	2	39	-	490	230
038	PIEVE D'ALPAGO	30	29	23	23	41	6	2.155	1.023
039	PIEVE DI CADORE	59	40	172	14	159	36	4.045	1.905
040	PONTE NELLE ALPI	113	79	234	30	203	35	7.062	3.402
041	PUOS D'ALPAGO	44	40	71	8	57	51	2.385	1.161
042	QUERO	34	32	38	10	62	51	2.084	1.010
043	RIVAMONTE AGORDINO	13	19	13	-	31	-	1.187	581
044	ROCCA PIETORE	17	23	35	14	78	22	2.056	990
045	SAN GREGORIO NELLE ALPI	22	29	26	3	42	22	1.520	732
046	SAN NICOLO' DI COMELICO	7	11	4	1	5	1	522	252
047	SAN PIETRO DI CADORE	32	29	21	3	77	-	2.431	1.190
048	SANTA GIUSTINA	101	81	134	40	99	102	5.731	2.769
049	SAN TOMASO AGORDINO	18	20	9	-	40	20	1.313	667
050	SANTO STEFANO DI CADORE	44	45	63	1	122	-	3.177	1.608
051	SAN VITO DI CADORE	20	11	35	-	39	3	1.367	629
052	SAPPADA	28	16	36	3	63	18	1.418	700
053	SEDICO	99	94	252	16	197	71	7.577	3.722
054	SELVA DI CADORE	7	14	8	3	13	-	664	341
055	SEREN DEL GRAPPA	26	40	39	1	70	19	2.985	1.485

25 — PROVINCIA DI BELLUNO

BELLUNO-TREVISO

Codice dei Comuni	COMUNI	ISCRIZIONI E CANCELLAZIONI ANAGRAFICHE NELL'ANNO 1970						POPOLAZIONE RESIDENTE	
		Per movimento naturale		Per trasferimento di residenza				al 31 dicembre 1970	
		Nati vivi	Morti	Iscritti		Cancellati			
				da altro Comune	dal- l'estero	per altro Comune	per l'estero	MF	M
056	SOSPIROLO	64	45	80	16	109	39	3.712	1.827
057	SOVERZENE	7	5	10	1	9	-	459	240
058	SOVRANONTE	24	49	31	8	94	10	2.384	1.135
059	TAIBON AGORDINO	21	23	35	3	55	11	1.739	837
060	TAMBRE	30	23	32	13	70	3	1.998	989
061	TRICHIANA	48	50	140	27	104	37	3.925	1.973
062	VALLADA AGORDINA	5	11	8	1	12	-	771	358
063	VALLE DI CADORE	31	34	32	9	42	6	2.277	1.056
064	VAS	17	14	8	7	25	58	1.017	498
065	VIGO DI CADORE	19	24	21	2	26	6	1.731	803
066	VODO CADORE	16	10	15	13	19	3	1.008	462
067	VOLTAGO AGORDINO	18	7	26	8	27	-	1.257	583
068	ZOLDO ALTO	16	17	31	2	49	10	1.584	744
069	ZOPPE' DI CADORE	7	4	4	-	21	-	455	204
	TOTALE	3.442	2.838	6.027	760	6.488	1.419	228.197	110.514

26 — PROVINCIA DI TREVISO

001	ALTIVOLE	53	44	91	25	94	-	4.397	2.210
002	ARCADE	39	25	67	9	59	6	2.392	1.169
003	ASOLO	104	60	143	38	172	26	6.376	3.088
004	BORSO DEL GRAPPA	53	39	90	29	56	2	3.493	1.702
005	BREDA DI PIAVE	82	58	124	17	163	18	5.590	2.798
006	CAERANO DI SAN MARCO	100	49	220	39	166	27	5.021	2.453
007	CAPPELLA MAGGIORE	64	27	143	26	107	14	3.690	1.798
008	CARBONERA	115	54	249	16	187	1	6.484	3.206
009	CASALE SUL SILE	124	62	166	13	147	2	5.947	3.009
010	CASIER	82	33	307	18	175	-	4.321	2.216
011	CASTELCUCCO	21	17	58	3	58	-	1.355	664
012	CASTELFRANCO VENETO	523	204	962	140	657	84	26.263	12.742
013	CASTELLO DI GODEGO	79	37	94	19	81	8	4.609	2.346
014	CAVASO DEL TOMBA	47	30	52	24	64	-	2.627	1.251
015	CESSALTO	62	30	73	14	127	18	3.333	1.635
016	CHIARANO	54	20	51	5	124	25	3.108	1.626
017	CIMADOLMO	47	36	60	8	88	6	2.974	1.432
018	CISON DI VALMARINO	37	38	50	13	57	33	2.580	1.214
019	CODOGNE'	68	53	94	16	148	-	4.678	2.353
020	COLLE UMBERTO	57	48	166	9	132	29	3.668	1.818
021	CONEGLIANO	539	243	1.737	145	979	186	30.595	14.462
022	CORDIGNANO	101	79	121	15	146	-	5.762	2.844
023	CORNUDA	67	48	167	31	165	1	5.089	2.499
024	CRESPANO DEL GRAPPA	55	45	108	18	102	11	3.508	1.628
025	CROCETTA DEL MONTELLO	85	81	125	22	149	56	5.662	2.720
026	FARRA DI SOLIGO	116	56	132	33	105	123	6.515	3.172
027	FOLLINA	51	35	81	2	68	-	3.320	1.588
028	FONTANELLE	75	45	90	28	120	-	4.453	2.274
029	PONTE	72	32	116	13	79	12	3.763	1.843
030	PREGONA	52	41	42	23	131	35	3.155	1.543
031	GAIARINE	113	64	146	52	165	61	6.090	3.038
032	GIAVERA DEL MONTELLO	57	33	60	15	64	59	3.396	1.655
033	GODEGA DI SANT'URBANO	92	38	117	23	108	50	5.718	2.809
034	GORGO AL MONTICANO	56	27	109	15	103	27	3.269	1.672
035	ISTRANA	97	39	150	18	195	2	5.797	3.072
036	LORIA	123	44	97	64	158	74	6.342	3.210
037	MANSUE'	61	36	52	21	88	-	3.353	1.693
038	MARENO DI PIAVE	119	50	167	7	192	-	6.496	3.237
039	MASER	80	34	96	11	104	4	4.440	2.185
040	MASERADA SUL PIAVE	105	48	101	16	149	34	5.685	2.854

anagrafico nei singoli Comuni

TREVISO

Codice dei Comuni	COMUNI	ISCRIZIONI E CANCELLAZIONI ANAGRAFICHE NELL'ANNO 1970						POPOLAZIONE RESIDENTE	
		Per movimento naturale		Per trasferimento di residenza				al 31 dicembre 1970	
		Nati vivi	Morti	Iscritti		Cancellati		MF	M
				da altro Comune	dal- l'estero	per altro Comune	per l'estero		
041	MEDUNA DI LIVENZA	36	26	45	23	57	1	2.428	1.194
042	MIANE	25	48	44	12	68	4	3.211	1.571
043	MOGLIANO VENETO	350	207	828	21	659	22	19.931	9.855
044	MONASTIER DI TREVISO	60	23	43	8	101	-	3.012	1.506
045	MONFUMO	22	19	20	7	43	7	1.199	608
046	MONTEBELLUNA	387	185	558	97	518	100	21.947	10.663
047	MORGANO	45	30	48	3	68	3	2.832	1.408
048	MORIAGO DELLA BATTAGLIA	41	14	65	23	48	16	2.032	975
049	MOTTA DI LIVENZA	135	69	200	42	228	24	7.308	3.607
050	NERVESIA DELLA BATTAGLIA	111	64	144	22	140	11	6.641	3.323
051	ODERZO	279	146	400	61	408	68	14.330	7.117
052	ORMELLE	48	22	95	9	121	26	3.441	1.727
053	ORSAGO	63	36	95	23	57	4	3.411	1.664
054	PADERNO DEL GRAPPA	13	18	55	10	51	23	1.521	707
055	PAESE	183	86	393	93	200	5	10.710	5.310
056	PEDEROBBA	77	62	130	32	115	42	5.517	2.744
057	PIEVE DI SOLIGO	120	75	249	23	142	7	8.118	4.023
058	PONTE DI PIAVE	85	69	174	15	194	15	5.440	2.675
059	PONZANO VENETO	117	39	167	25	147	-	5.403	2.714
060	PORTOBUFFOLE*	16	12	17	-	24	17	725	364
061	POSSAGNO	23	28	48	10	68	28	1.932	920
062	POVEGLIANO	45	32	52	16	56	6	3.056	1.514
063	PREGANZOL	157	73	369	8	307	126	8.629	4.244
064	QUINTO DI TREVISO	99	52	249	6	199	1	5.752	2.861
065	REFRONTOLO	23	14	37	3	56	7	1.600	823
066	RESANA	101	57	96	25	103	10	5.390	2.687
067	REVINE LAGO	31	26	31	2	57	4	2.260	1.130
068	RIESE PIO I	109	64	107	36	163	74	6.651	3.267
069	RONCADE	203	79	302	15	258	10	10.579	5.351
070	SALGAREDA	66	42	119	32	128	1	4.251	2.140
071	SAN BIAGIO DI CALLALTA	155	64	286	54	353	28	9.163	4.568
072	SAN FIOR	75	39	141	27	160	-	5.298	2.654
073	SAN PIETRO DI FELETTO	82	32	143	23	163	3	4.275	2.172
074	SAN POLO DI PIAVE	64	33	71	-	109	-	3.979	1.987
075	SANTA LUCIA DI PIAVE	89	51	301	13	148	21	5.562	2.773
076	SAN VENDEMIANO	137	53	296	63	242	42	7.286	3.565
077	SAN ZENONE DEGLI EZZELINI	67	40	57	37	79	22	4.186	2.086
078	SARMEDE	43	41	59	12	79	18	3.115	1.575
079	SEGUSINO	31	34	42	10	28	3	1.893	910
080	SERNAGLIA DELLA BATTAGLIA	94	57	84	23	81	14	5.158	2.560
081	SILEA	114	45	344	22	211	-	6.414	3.168
082	SPRESIANO	158	81	205	21	199	30	7.896	3.887
083	SUSEGANA	139	96	239	43	236	9	8.235	4.066
084	TARZO	75	56	115	8	95	28	4.324	2.113
085	TREVIGNANO	106	51	65	58	79	9	5.812	2.887
086	TREVISO	1.378	801	3.207	253	2.839	97	90.368	42.786
087	VALDOBBIADENE	186	159	203	70	212	120	11.057	4.943
088	VAZZOLA	96	56	110	19	186	21	5.654	2.827
089	VEDELAGO	177	114	175	84	226	54	10.490	5.222
090	VIDOR	49	44	62	15	48	-	2.763	1.320
091	VILLORBA	221	102	512	29	381	34	12.467	6.147
092	VITTORIO VENETO	431	308	857	101	769	44	30.295	14.382
093	VOLPAGO DEL MONTELLO	142	79	214	102	127	30	7.895	3.865
094	ZENSON DI PIAVE	20	15	38	4	97	-	1.685	858
095	ZERO BRANCO	110	73	134	8	151	33	6.736	3.304
	TOTALE	11.236	6.323	20.214	2.854	18.314	2.356	666.577	326.045

VENEZIA-PADOVA

Codice dei Comuni	COMUNI	ISCRIZIONI E CANCELLAZIONI ANAGRAFICHE NELL'ANNO 1970						POPOLAZIONE RESIDENTE	
		Per movimento naturale		Per trasferimento di residenza				al 31 dicembre 1970	
		Nati vivi	Morti	Iscritti		Cancellati		MF	M
				da altro Comune	dal- l'estero	per altro Comune	per l'estero		

27. — PROVINCIA DI VENEZIA

001	ANNONE VENETO	56	36	89	42	118	4	3.441	1.698
002	CAMPAGNA LUPIA	85	37	158	7	137	-	4.791	2.444
003	CANPOLONGO MAGGIORE	136	74	146	11	192	2	7.964	4.020
004	CAMPONOGARA	157	66	234	-	206	5	7.947	3.989
005	CAORLE	212	69	278	21	426	12	11.265	5.726
006	CAVARZERE	320	162	286	4	439	-	18.185	8.929
007	CEGGIA	93	45	136	1	152	-	5.179	2.643
008	CHIOGGIA	1.021	465	789	52	808	33	49.471	24.611
009	CINTO CAOMAGGIORE	42	34	79	30	81	5	2.991	1.555
010	CONA	59	28	108	-	245	-	3.587	1.791
011	CONCORDIA SAGITTARIA	141	47	209	22	267	26	9.173	4.682
012	DOLO	192	126	617	18	483	-	12.251	5.960
013	ERACLEA	221	85	225	22	319	20	10.854	5.533
014	PIESSO D'ARTICO	106	44	190	3	169	2	5.164	2.552
015	FOSSALTA DI PIAVE	69	28	68	21	117	2	3.625	1.771
016	FOSSALTA DI PORTOGRUARO	84	40	134	13	157	-	5.280	2.632
017	FOSSO	102	45	130	4	139	4	4.666	2.309
018	GRUARO	41	19	65	19	72	19	2.738	1.379
019	IESOLO	411	125	557	28	438	12	20.809	10.416
020	MARCON	83	40	253	5	92	12	4.805	2.430
021	MARTELLAGO	274	80	637	8	343	-	11.541	5.768
022	MEOLO	93	38	134	8	86	1	4.693	2.384
023	MIRA	623	258	773	28	794	14	31.971	15.923
024	MIRANO	439	192	631	11	535	-	21.968	10.930
025	MUSILE DI PIAVE	160	41	322	25	270	9	8.596	4.279
026	NOALE	213	89	276	34	244	22	10.456	5.078
027	NOVENTA DI PIAVE	91	40	110	36	177	58	5.137	2.572
028	PIANIGA	146	51	341	18	226	-	7.617	3.804
029	PORTOGRUARO	403	200	818	62	777	67	22.569	11.198
030	PRAMAGGIORE	66	34	95	1	104	-	2.816	1.432
031	QUARTO D'ALTINO	76	26	144	4	126	-	4.264	2.138
032	SALZANO	132	64	249	8	183	-	7.444	3.781
033	SAN DONA' DI PIAVE	498	203	964	78	611	45	28.579	14.059
034	SAN MICHELE AL TAGLIAMENTO	204	120	295	60	312	80	11.589	5.826
035	SANTA MARIA DI SALA	159	65	177	-	182	3	8.497	4.320
036	SANTO STINO DI LIVENZA	182	84	242	49	299	6	10.436	5.273
037	SCORZE'	240	91	336	3	207	10	11.422	5.756
038	SPINEA	474	146	1.683	34	757	4	19.897	9.787
039	STRA	119	54	214	3	279	18	5.441	2.678
040	TEGLIO VENETO	27	20	51	17	77	10	2.092	1.069
041	TORRE DI NOSTO	53	17	56	3	156	37	4.025	2.089
042	VENEZIA	5.707	3.356	5.583	506	8.118	425	367.528	176.235
043	VIGONOVO	155	68	227	17	164	14	6.921	3.473
	TOTALE	14.165	6.952	19.109	1.336	20.084	981	809.685	396.922

28. — PROVINCIA DI PADOVA

001	ABANO TERME	238	94	650	53	533	41	13.505	6.646
002	AGNA	39	29	74	4	105	-	3.132	1.532
003	ALBIGNASEGO	276	81	534	11	447	-	13.184	6.591
004	ANGUILLARA VENETA	100	62	53	1	177	17	5.908	2.930
005	ARQUA' PETRARCA	43	25	18	-	65	-	1.978	993

anagrafico nei singoli Comuni

PADOVA

Codice dei Comuni	COMUNI	ISCRIZIONI E CANCELLAZIONI ANAGRAFICHE NELL'ANNO 1970						POPOLAZIONE RESIDENTE	
		Per movimento naturale		Per trasferimento di residenza				al 31 dicembre 1970	
		Nati vivi	Morti	Iscritti		Cancellati		MF	M
				da altro Comune	dal- l'estero	per altro Comune	per l'estero		
006	ARBE	28	18	31	-	68	-	2.109	1.039
007	ARZERGRANDE	77	41	83	5	96	1	4.091	1.995
008	BAGNOLI DI SOPRA	73	36	97	-	207	1	4.199	2.158
009	BAONE	33	30	64	8	127	-	2.827	1.484
010	BARBONA	12	8	16	-	54	-	1.069	560
011	BATTAGLIA TERME	64	46	143	1	160	-	4.274	2.068
012	BOARA PISANI	58	19	63	-	87	-	2.752	1.345
013	BORGORICCO	90	57	74	5	103	2	5.368	2.620
014	BOVOLENTA	59	26	67	-	139	-	2.988	1.515
015	BRUGINE	60	39	103	3	116	1	4.244	2.104
016	CADONEGHE	157	72	461	4	232	-	9.437	4.672
017	CAMPODARSEGO	192	74	222	13	271	-	9.384	4.747
018	CAMPODORO	29	13	30	-	67	-	1.663	840
019	CAMPOSAMBIERO	140	67	273	19	209	9	7.533	3.702
020	CAMPO SAN MARTINO	86	43	125	20	94	-	4.333	2.154
021	CANDIANA	31	26	57	-	97	13	2.786	1.403
022	CARCERI	22	25	58	-	55	11	1.736	880
023	CARRIGNANO DI BRENTA	116	38	173	6	172	9	6.323	3.103
024	CARRARA SAN GIORGIO	64	24	51	-	105	-	3.367	1.715
025	CARRARA SANTO STEFANO	32	19	67	-	76	-	1.726	870
026	CARTURA	83	34	78	1	130	1	4.020	2.057
027	CASALE DI SCODOSIA	60	27	93	1	77	5	4.112	2.048
028	CASALSERUGO	76	26	148	1	117	-	3.898	1.910
029	CASTELBALDO	42	16	31	2	65	3	2.087	1.043
030	CERVARESE SANTA CROCE	91	32	114	4	113	9	3.974	2.003
031	CINTO EUGANEO	45	24	36	-	76	-	2.184	1.113
032	CITTADELLA	325	115	438	52	371	21	15.715	7.612
033	CODEVIGO	117	35	81	4	196	7	5.002	2.499
034	CONSELVE	126	77	244	13	199	11	7.446	3.626
035	CORREZZOLA	104	41	99	-	210	8	5.218	2.630
036	CURTAROLO	90	33	134	12	114	7	5.255	2.642
037	ESTE	307	170	733	14	574	33	17.370	8.457
038	PONTANIVA	132	69	144	42	79	25	6.645	3.296
039	GALLIERA VENETA	106	51	97	13	95	9	5.840	2.779
040	GALZIGNANO	75	35	77	3	127	-	4.332	2.183
041	GAZZO	44	26	75	2	75	-	2.882	1.446
042	GRANTORTO	62	41	83	22	79	-	3.234	1.598
043	GRANZE	23	13	26	-	54	-	1.552	800
044	LEGNARO	125	56	180	8	180	60	5.492	2.771
045	LIVENA	92	30	314	7	146	2	4.923	2.497
046	LOREGGIA	84	22	80	7	130	10	3.974	2.003
047	LOZZO ATESTINO	54	29	66	-	116	-	3.016	1.489
048	MASERA' DI PADOVA	90	44	174	-	183	-	4.876	2.426
049	MASI	30	23	34	12	101	5	1.902	922
050	MASSANZAGO	40	24	29	4	70	11	2.691	1.347
051	MEGLIADINO SAN FIDENZIO	35	22	59	3	65	-	2.059	1.036
052	MEGLIADINO SAN VITALE	34	17	35	-	51	-	2.117	1.019
053	MERLARA	40	35	44	-	110	-	3.094	1.500
054	MESTRINO	88	45	180	1	168	40	4.749	2.388
055	MONSELICE	339	179	508	7	521	35	17.661	8.744
056	MONTAGNANA	153	134	232	10	375	27	10.274	4.929
057	MONTEGROTTO TERME	151	51	331	15	204	14	7.573	3.815
058	NOVENTA PADOVANA	144	46	511	10	269	-	6.329	3.068
059	OSPEDALETTO EUGANEO	62	44	167	4	148	1	4.596	2.282
060	PADOVA	3.698	2.125	7.526	520	6.779	230	228.854	108.604
061	PERNUMIA	53	27	86	2	120	-	3.297	1.628
062	PIACENZA D'ADIGE	18	27	68	3	81	48	2.051	978
063	PIAZZOLA SUL BRENTA	177	87	253	19	253	12	10.484	5.158
064	PIOBINO DESE	151	87	171	17	132	55	7.077	3.476
065	PIOVE DI SACCO	305	133	456	10	413	31	15.598	7.622

PADOVA-ROVIGO

Codice dei Comuni	COMUNI	ISCRIZIONI E CANCELLAZIONI ANAGRAFICHE NELL'ANNO 1970						POPOLAZIONE RESIDENTE	
		Per movimento naturale		Per trasferimento di residenza				al 31 dicembre 1970	
		Nati vivi	Morti	Iscritti		Cancellati			
				da altro Comune	dal- l'estero	per altro Comune	per- l'estero	MF	M
066	POLVERARA	42	13	66	10	64	-	2.150	1.067
067	PONSO	31	32	38	-	56	3	2.287	1.143
068	PONTELONGO	62	46	94	3	163	4	3.785	1.831
069	PONTE SAN NICOLO'	134	39	359	-	214	-	6.583	3.274
070	POZZONOVO	65	38	61	-	108	-	3.506	1.789
071	ROVOLON	69	33	62	1	115	-	3.501	1.774
072	RUBANO	140	45	415	9	314	-	7.090	3.549
073	SACCOLONGO	65	24	93	5	74	-	3.315	1.685
074	SALETTO	40	27	59	-	88	9	2.510	1.240
075	SAN GIORGIO DELLE PERTICHE	159	59	197	9	136	18	6.551	3.206
076	SAN GIORGIO IN BOSCO	69	38	51	-	124	20	4.571	2.271
077	SAN MARTINO DI LUPARI	168	93	154	58	178	23	9.578	4.696
078	SAN PIETRO IN GU	73	28	50	2	95	2	3.388	1.703
079	SAN PIETRO VIMINARIO	51	27	60	3	70	-	2.262	1.140
080	SANTA GIUSTINA IN COLLE	98	50	71	2	72	23	4.781	2.397
081	SANTA MARGHERITA D'ADIGE	40	16	44	3	79	8	2.347	1.168
082	SANT'ANGELO DI PIOVE DI SACCO	115	49	191	5	157	5	5.613	2.824
083	SANT'ELENA	26	9	40	-	86	-	1.582	758
084	SANT'URBANO	54	33	79	1	179	-	2.910	1.449
085	SAONARA	135	49	191	1	189	-	6.361	3.142
086	SELVAZZANO DENTRO	277	64	976	31	440	20	11.174	5.606
087	SOLESINO	116	59	182	2	178	1	6.720	3.328
088	STANGHELLA	58	39	170	4	132	11	4.445	2.162
089	TEOLO	107	66	190	-	301	-	6.649	3.371
090	TERRASSA PADOVANA	33	20	50	-	55	-	1.928	960
091	TOMBOLO	110	50	103	27	102	6	5.932	2.917
092	TORREGLIA	72	35	208	9	174	12	4.586	2.307
093	TREBASELEGHE	175	74	160	14	131	32	7.806	3.944
094	TRIBANO	72	62	68	3	126	1	3.917	1.928
095	URBANA	34	18	39	-	62	-	1.965	993
096	VEGGIANO	32	16	74	-	120	-	1.960	1.017
097	VESCOVANA	26	18	55	-	87	-	1.754	874
098	VIGHIZZOLO D'ESTE	15	11	24	-	60	-	1.075	540
099	VIGODARZERE	151	53	250	17	225	34	8.075	4.034
100	VIGONZA	296	80	421	14	383	30	13.646	6.818
101	VILLA DEL CONTE	75	37	81	3	65	15	3.940	1.980
102	VILLA ESTENSE	52	31	72	-	111	-	2.688	1.323
103	VILLAFRANCA PADOVANA	93	47	190	1	214	35	5.168	2.621
104	VILLANOVA DI CAMPOSAMPIERO	72	39	68	-	72	-	4.279	2.133
105	VO	72	36	82	12	97	49	3.814	1.946
	TOTALE	13.564	6.767	23.660	1.247	22.924	1.186	759.561	372.018

29 — PROVINCIA DI ROVIGO

001	ADRIA	326	252	510	5	835	22	22.072	10.600
002	ARIANO NEL POLESINE	95	69	135	6	288	47	6.449	3.215
003	ARQUA' POLESINE	33	28	75	-	114	-	3.285	1.593
004	BADIA POLESINE	147	130	308	14	329	8	10.223	5.003
005	BAGNOLO DI PO	32	21	36	-	89	-	1.862	904
006	BERGANTINO	40	31	57	-	76	-	3.023	1.469
007	BOSARO	23	16	53	-	69	-	1.510	743
008	CALTO	16	18	29	-	34	-	1.107	538
009	CANARO	36	40	77	4	143	-	3.199	1.594
010	CANDA	17	13	32	-	75	-	1.246	628
011	CASTELGUGLIELMO	24	24	57	-	79	-	2.263	1.100
012	CASTELMASSA	76	58	161	4	217	6	5.051	2.426
013	CASTELNOVO BARIANO	62	45	110	6	202	1	4.160	2.049
014	CENESELLI	29	35	72	-	89	-	2.726	1.347
015	CEREGNANO	48	40	164	1	188	8	4.270	2.113

anagrafico nei singoli Comuni

ROVIGO-PORDENONE

Codice dei Comuni	COMUNI	ISCRIZIONI E CANCELLAZIONI ANAGRAFICHE NELL'ANNO 1970						POPOLAZIONE RESIDENTE	
		Per movimento naturale		Per trasferimento di residenza				al 31 dicembre 1970	
		Nati vivi	Morti	Iscritti		Cancellati			
				da altro Comune	dal- l'estero	per altro Comune	per l'estero	MF	M
016	CONTARINA	121	81	292	-	366	4	7.481	3.684
017	CORBOLA	36	43	81	-	122	5	2.921	1.440
018	COSTA DI ROVIGO	39	28	77	-	124	-	3.334	1.666
019	CRESPINO	43	45	80	-	164	-	3.093	1.525
020	DONADA	91	61	220	3	273	2	5.415	2.654
021	FICAROLO	48	53	77	2	117	-	3.315	1.619
022	PIESSO UMBERTIANO	48	46	100	-	185	2	4.223	2.037
023	FRASSINELLE POLESINE	26	21	48	-	105	-	1.983	979
024	FRATTA POLESINE	53	48	121	-	136	-	3.311	1.520
025	GAIBA	14	15	27	-	47	-	1.265	626
026	GAVELLO	28	20	60	-	109	-	2.100	1.041
027	GIACCIANO CON BARUCHELLA	28	31	61	2	103	11	2.977	1.470
028	GUARDA VENETA	19	15	34	-	102	-	1.540	761
029	LENDINARA	182	193	391	9	454	9	13.777	6.671
030	LOREO	56	31	94	-	205	-	3.814	1.879
031	LUSIA	55	23	86	2	99	5	3.557	1.792
032	MELARA	35	30	51	-	62	-	2.439	1.197
033	OCCHIOBELLO	99	69	432	5	238	2	6.618	3.279
034	PAPOZZE	27	26	74	3	150	2	2.485	1.227
035	PETTORAZZA GRIMANI	31	19	38	-	104	8	1.866	923
036	PINCARA	15	15	30	-	100	-	1.580	769
037	POLESELLA	45	40	82	-	118	3	3.413	1.656
038	PONTECCHIO POLESINE	26	17	94	-	147	-	1.698	832
039	PORTO TOLLE	180	75	163	-	575	-	10.563	5.394
040	ROSOLINA	78	37	189	-	127	-	4.777	2.419
041	ROVIGO	716	486	1.585	25	1.401	15	49.126	23.598
042	SALARA	20	17	39	-	38	-	1.466	710
043	SAN BELLINO	22	11	30	-	68	-	1.433	723
044	SAN MARTINO DI VENEZZE	75	31	95	4	135	28	4.391	2.163
045	STIENTA	36	43	77	-	72	-	3.133	1.547
046	TAGLIO DI PO	137	67	251	3	322	11	7.877	3.968
047	TRECENTA	43	66	104	3	178	1	4.248	2.018
048	VILLADOSE	92	30	288	-	217	7	4.949	2.454
049	VILLAMARZANA	15	19	28	-	62	-	1.455	702
050	VILLANOVA DEL GHEBBO	29	17	69	-	84	-	2.081	1.022
051	VILLANOVA MARCHESANA	11	19	25	-	87	-	1.466	736
	TOTALE	3.623	2.708	7.469	101	9.823	207	253.616	124.023

93 — PROVINCIA DI PORDENONE

001	ANDREIS	2	16	12	-	19	-	672	313
002	ARBA	9	13	19	12	21	-	1.573	760
003	ARZENE	28	15	66	4	55	-	1.745	888
004	AVIANO	107	121	224	85	207	64	8.578	4.239
005	AZZANO DECIMO	161	99	336	108	299	111	9.659	4.773
006	BARCIS	16	10	6	4	23	-	712	351
007	BRUGNERA	116	49	218	52	158	17	6.447	3.287
008	BUDOIA	20	39	96	7	64	9	2.332	1.078
009	CANEVA	107	61	136	27	134	196	6.599	3.229
010	CASARSA DELLA DELIZIA	116	64	319	88	311	12	6.481	3.172
011	CASTELNOVO DEL FRIULI	13	28	23	14	43	-	1.634	813
012	CAVASSO NUOVO	16	27	44	21	26	11	1.501	699
013	CHIONS	61	40	99	28	103	89	3.350	1.683
014	CIMOLAIS	13	14	14	-	10	9	733	346
015	CLAUT	30	28	30	5	40	5	1.977	1.030

PORDENONE-UDINE

Codice dei Comuni	COMUNI	ISCRIZIONI E CANCELLAZIONI ANAGRAFICHE NELL'ANNO 1970						POPOLAZIONE RESIDENTE	
		Per movimento naturale		Per trasferimento di residenza				al 31 dicembre 1970	
		Nati vivi	Morti	Iscritti		Cancellati		MF	M
				da altro Comune	dal l'estero	per altro Comune	per l'estero		
016	CLAUZETTO	11	16	11	4	46	1	1.131	528
017	CORDENONS	237	133	629	88	320	20	12.974	6.253
018	COROVADO	48	32	104	13	114	1	2.512	1.264
019	ERTO E CASSO	37	23	45	7	23	-	1.870	916
020	FANNA	20	37	56	9	25	-	1.744	827
021	FIUME VENETO	142	85	405	79	185	71	8.188	4.055
022	FONTANAFREDDA	130	61	248	63	216	-	7.459	3.722
024	FRISANCO	9	17	18	5	21	3	869	397
025	MANIAGO	139	91	253	90	184	43	8.760	4.172
026	MEDUNO	27	30	26	10	42	2	2.061	981
027	MONTEREALE VALCELLINA	61	71	149	16	158	53	4.783	2.306
028	MORSANO AL TAGLIAMENTO	50	47	56	12	78	254	3.068	1.466
029	PASIANO DI PORDENONE	88	62	156	32	168	70	6.147	3.021
030	PINZANO AL TAGLIAMENTO	23	34	20	8	57	12	1.960	939
031	POLCENIGO	42	61	72	12	109	12	3.738	1.776
032	PORCIA	217	91	787	71	296	11	10.987	5.497
033	PORDENONE	775	365	2.550	276	1.871	44	46.397	22.249
034	PRATA DI PORDENONE	103	47	130	24	140	119	5.371	2.685
035	PRAVISDOMINI	23	22	49	14	74	-	2.004	988
036	ROVEREDO IN PIANO	35	27	237	8	69	6	2.328	1.154
037	SACILE	246	165	590	139	541	13	15.603	7.799
038	SAN GIORGIO DELLA RICHINVELDA	70	54	90	6	109	14	4.562	2.261
039	SAN MARTINO AL TAGLIAMENTO	22	19	22	11	42	2	1.453	744
040	SAN QUIRINO	47	43	159	7	118	7	3.457	1.752
041	SAN VITO AL TAGLIAMENTO	143	148	336	108	359	116	11.114	5.390
042	SEQUALS	18	21	43	33	69	60	1.975	967
043	SESTO AL REGHENA	73	55	97	50	190	49	5.180	2.554
044	SPIILIMBERGO	147	120	417	65	273	56	10.088	4.920
045	TRAMONTI DI SOPRA	13	20	16	1	61	2	1.017	483
046	TRAMONTI DI SOTTO	5	22	6	3	38	3	1.030	502
047	TRAVESIO	19	29	49	5	31	3	2.033	981
048	VALVASONE	33	31	34	13	66	-	2.245	1.100
049	VITO D'ASIO	11	35	13	23	83	-	1.576	710
050	VIVARO	16	16	27	19	20	97	1.221	578
051	ZOPPOLA	112	70	277	69	192	58	6.856	3.425
	TOTALE	4.007	2.824	9.819	1.848	7.901	1.725	257.754	126.023

30 — PROVINCIA DI UDINE

001	AIELLO DEL FRIULI	28	35	61	12	55	-	2.253	1.097
002	AMARO	11	14	12	4	24	11	848	415
003	AMPEZZO	36	23	48	3	66	9	1.987	974
004	AQUILEIA	48	33	67	2	131	-	3.079	1.548
005	ARTA TERME	34	37	53	2	74	58	2.610	1.277
006	ARTEGNA	34	55	75	22	70	32	3.149	1.520
007	ATTIMIS	15	50	40	22	62	3	2.165	1.111
008	BAGNARIA ARSA	46	33	83	10	104	19	3.100	1.583
009	BASILIANO	63	72	84	25	172	6	5.322	2.626
010	BERTIOLO	30	45	33	19	56	2	2.953	1.474
011	BICINICCO	38	14	25	1	40	-	1.749	884
012	BORDANO	25	19	13	-	42	-	1.295	667
013	BUIA	70	107	101	94	108	84	6.750	3.209
014	BUTTRIO	42	37	73	17	85	17	3.189	1.619
015	CAMINO AL TAGLIAMENTO	30	20	29	14	82	-	1.745	879
016	CAMPOFORMIDO	70	47	222	27	145	7	4.726	2.316
017	CAMPOLONGO AL TORRE	8	13	13	-	12	-	845	417
018	CARLINO	41	15	84	7	82	-	2.302	1.171
019	CASSACCO	31	34	60	61	52	24	2.391	1.130
020	CASTIONS DI STRADA	63	36	64	15	87	113	4.045	2.054

anagrafico nei singoli Comuni

UDINE

Codice dei Comuni	COMUNI	ISCRIZIONI E CANCELLAZIONI ANAGRAFICHE NELL'ANNO 1970						POPOLAZIONE RESIDENTE	
		Per movimento naturale		Per trasferimento di residenza				al 31 dicembre 1970	
		Nati vivi	Morti	Iscritti		Cancellati		MF	M
				da altro Comune	dal-l'estero	per altro Comune	per l'estero		
021	CAVAZZO CARNICO	14	25	30	3	34	29	1.397	662
022	CERCIVENTO	9	13	15	2	17	32	1.018	527
023	CERVIGNANO DEL FRIULI	189	97	451	18	352	99	9.909	4.872
024	CHIOPRIS-VISCONI	11	10	14	-	25	-	653	310
025	CHIUSAFORTE	25	30	60	24	107	6	1.407	713
026	CIVIDALE DEL FRIULI	146	148	409	40	335	13	11.053	5.358
027	CODROIPO	185	157	387	151	313	59	11.904	5.744
028	COLLOREDO DI MONTE ALBANO	33	26	52	6	48	-	2.117	1.084
029	COEGLIANS	15	19	24	1	86	25	1.265	605
030	CORNO DI ROSAZZO	30	18	56	3	51	-	2.399	1.207
031	COSEANO	35	30	65	15	52	3	2.506	1.208
032	DIGNANO	41	27	46	35	38	79	2.549	1.251
033	DOGNA	6	13	6	2	24	-	547	266
034	DRENCHIA	2	12	12	-	27	-	833	450
035	ENEMONZO	28	20	52	10	64	6	1.666	817
036	FAEDIS	43	61	64	36	113	16	3.308	1.688
037	FAGAGNA	77	76	99	30	121	41	5.463	2.685
038	FIUMICELLO	63	40	93	-	119	-	4.177	2.131
039	FLAIBANO	14	19	22	5	24	1	1.676	808
137	FORGARIA NEL FRIULI	17	38	25	7	49	49	2.229	1.084
040	FORNI AVOLTRI	19	15	46	-	49	-	1.239	624
041	FORNI DI SOPRA	30	28	18	4	20	-	1.524	695
042	FORNI DI SOTTO	14	27	13	1	32	23	1.037	492
043	GEMONA DEL FRIULI	162	149	256	65	237	150	12.028	5.596
044	GONARS	87	45	94	28	89	28	4.606	2.324
045	GRIMACCO	30	14	15	6	45	-	1.348	692
046	LATISANA	161	89	352	48	288	76	10.122	4.988
047	LAUCO	19	29	6	4	55	-	1.809	909
048	LESTIZZA	57	62	62	20	72	1	4.367	2.146
049	LIGNANO SABBIA DORO	77	24	346	34	156	2	4.400	2.226
050	LIGOSULLO	12	8	2	-	6	-	331	163
051	LUSEVERA	7	33	23	2	282	11	1.411	709
052	MAGNANO IN RIVIERA	26	31	62	68	66	16	2.060	969
053	MAJANO	52	81	121	55	84	75	5.670	2.797
054	MALBORGHETTO-VALBRUNA	15	11	53	-	73	-	1.175	599
055	MANZANO	114	66	174	6	162	-	6.809	3.339
056	MARANO LAGUNARE	45	19	49	-	57	39	2.867	1.472
057	MARTIGNACCO	70	53	119	33	136	12	5.170	2.541
058	MERETO DI TOMBA	51	47	57	6	67	-	3.236	1.569
059	MOGGIO UDINESE	29	59	56	19	150	43	2.682	1.241
060	MOIMACCO	13	8	21	-	21	-	983	482
061	MONTENARS	11	17	14	7	32	3	888	441
062	MORTEGLIANO	73	58	142	37	126	113	4.779	2.328
063	MORUZZO	31	16	59	5	51	6	1.837	922
064	MUZZANA DEL TURGNANO	31	32	60	4	81	9	2.500	1.256
065	NIMIS	27	64	58	11	93	236	2.852	1.379
066	OSOPPO	34	37	99	12	69	26	2.781	1.325
067	OVARO	57	51	45	10	79	-	3.328	1.639
068	PAGNACCO	54	41	97	14	72	1	3.005	1.510
069	PALAZZOLO DELLO STELLA	62	42	104	3	137	10	3.805	1.953
070	PALMANOVA	79	103	281	11	289	25	6.034	2.806
071	PALUZZA	68	47	87	-	123	73	4.098	2.071
072	PASIAN DI PRATO	118	71	423	14	256	8	6.878	3.493
073	PAULARO	69	54	55	25	77	46	3.743	1.881
074	PAVIA DI UDINE	68	42	153	14	98	3	4.560	2.299
075	POCENIA	38	53	47	13	51	4	2.468	1.290
076	PONTEBBA	60	35	168	15	193	8	3.117	1.552
077	PORPETTO	36	22	43	17	87	72	2.644	1.397
078	POVOLETTO	40	56	93	18	71	56	4.367	2.184
079	POZZUOLO DEL FRIULI	73	77	178	26	194	37	6.066	3.001

UDINE

Codice dei Comuni	COMUNI	ISCRIZIONI E CANCELLAZIONI ANAGRAFICHE NELL'ANNO 1970						POPOLAZIONE RESIDENTE	
		Per movimento naturale		Per trasferimento di residenza				al 31 dicembre 1970	
		Nati vivi	Morti	Iscritti		Cancellati		MF	M
				da altro Comune	dal- l'estero	per altro Comune	per l'estero		
080	PRADAMANO	29	39	67	1	53	-	2.217	1.049
081	PRATO CARNICO	17	25	14	1	37	15	1.951	946
082	PRECENICCO	24	18	55	-	32	6	1.760	873
083	PREMARIACCO	44	49	94	6	95	1	3.286	1.610
084	PREONE	3	5	6	-	13	-	385	195
085	PREPOTTO	18	22	42	5	79	9	1.183	636
086	PULFERO	18	50	55	1	115	15	2.738	1.427
087	RAGOGNA	54	56	58	9	77	51	3.091	1.497
088	RAVASCLETTO	11	16	31	-	52	-	1.042	517
089	RAVEO	7	12	5	-	18	-	555	257
090	REANA DEL ROIALE	55	69	139	50	132	-	5.011	2.355
091	REMANZACCO	52	39	87	11	68	65	3.890	1.934
092	RESIA	23	41	277	11	162	13	1.945	958
093	RESIUTTA	6	10	15	2	31	-	512	243
094	RIGOLATO	12	23	12	6	49	-	1.396	662
095	RIVE D'ARCANO	29	42	62	16	64	3	2.647	1.320
096	RIVIGNANO	50	49	84	29	52	71	3.851	1.901
097	RONCHIS	23	28	23	18	65	3	1.949	997
098	RUDEA	36	49	63	-	80	-	2.949	1.493
099	SAN DANIELE DEL PRIULI	89	95	230	43	149	24	6.932	3.455
100	SA GIORGIO DI NOGARO	123	81	252	40	215	37	7.368	3.682
101	SAN GIOVANNI AL NATISONE	88	41	215	5	130	-	4.577	2.282
102	SAN LEONARDO	19	35	28	8	58	-	1.500	736
103	SAN PIETRO AL NATISONE	18	47	51	18	74	12	2.292	1.153
104	SANTA MARIA LA LONGA	33	25	50	4	76	-	2.153	1.093
105	SAN VITO AL TORRE	21	16	18	1	45	26	1.424	698
106	SAN VITO DI FAGAGNA	28	31	30	2	24	-	1.707	812
107	SAURIS	9	8	4	2	30	-	616	325
108	SAVOGNA	12	27	28	13	33	31	1.472	774
109	SEDEGLIANO	58	48	61	24	65	233	4.327	2.161
110	SOCCHIEVE	13	23	33	12	60	9	1.681	850
111	STREGNA	8	18	8	4	29	3	1.202	612
112	SUTRIO	24	22	12	10	20	1	1.621	787
113	TAIPANA	17	29	53	10	103	11	1.703	901
114	TALHASSONS	56	49	64	36	99	3	4.138	1.997
115	TAPOGLIANO	2	8	5	5	6	-	516	257
116	TARCENTO	98	161	236	79	249	11	9.476	4.490
117	TARVISIO	117	43	321	10	435	29	6.559	3.384
118	TAVAGNACCO	100	109	398	59	230	14	8.092	3.934
119	TEOR	33	39	28	21	70	36	2.179	1.065
120	TERZO D'AQUILEIA	38	18	67	6	83	1	2.239	1.154
121	TOLMEZZO	173	88	423	19	315	31	10.202	4.981
122	TORREANO	37	34	63	20	71	4	2.618	1.369
123	TORVISCOSA	59	30	64	10	106	9	3.908	1.962
124	TRASAGHIS	45	50	23	31	55	21	3.028	1.522
125	TREPPA CARNICO	21	14	14	18	33	14	1.013	505
126	TREPPA GRANDE	18	29	42	9	53	115	2.050	966
127	TRICESIMO	81	74	208	33	165	-	5.919	2.826
128	TRIVIGNANO UDINESE	31	21	27	-	46	-	1.751	892
129	UDINE	1.326	1.060	4.017	351	3.085	209	98.034	45.692
130	VARMO	39	38	42	24	84	14	3.228	1.616
131	VENZONE	37	51	66	6	117	-	2.927	1.465
132	VERZEGNIS	12	17	11	3	40	27	1.201	575
133	VILLA SANTINA	36	29	76	4	79	-	2.191	1.039
134	VILLA VICENTINA	17	13	92	-	104	-	1.158	584
135	VISCO	13	11	25	-	28	-	696	362
136	ZUGLIO	16	11	4	3	36	-	770	366
	TOTALE	7.341	6.619	15.951	2.509	15.848	3.232	526.029	256.975

anagrafico nei singoli Comuni

GORIZIA-TRIESTE-IMPERIA

Codice dei Comuni	COMUNI	ISCRIZIONI E CANCELLAZIONI ANAGRAFICHE NELL'ANNO 1970						POPOLAZIONE RESIDENTE	
		Per movimento naturale		Per trasferimento di residenza				al 31 dicembre 1970	
		Nati vivi	Morti	Iscritti		Cancellati		MF	M
				da altro Comune	dal- l'estero	per altro Comune	per l'estero		
001	CAPRIVA DEL FRIULI	18	13	36	1	44	4	1.417	707
002	CORMONS	118	109	271	10	235	11	7.659	3.593
003	DOBERDO DEL LAGO	22	12	52	12	71	3	1.373	708
004	DOLEGNA DEL COLLIO	11	6	66	2	104	-	725	398
005	FARRA D'ISONZO	21	21	34	2	47	1	1.603	786
006	FOGLIANO REDIPUGLIA	40	30	80	19	121	1	2.667	1.282
007	GORIZIA	556	545	1.336	167	1.167	84	43.918	20.398
008	GRADISCA D'ISONZO	89	82	248	17	235	7	5.924	2.790
009	GRADO	161	96	281	19	288	30	10.135	5.070
010	MARIANO DEL FRIULI	25	24	39	2	41	-	1.687	825
011	MEDEA	13	12	29	2	35	1	919	451
012	MONFALCONE	409	277	1.062	78	635	27	29.077	13.890
013	MONFARO	9	12	15	2	7	-	641	308
014	MOSSA	18	14	41	-	55	-	1.485	716
015	ROMANS D'ISONZO	43	39	83	1	83	-	3.085	1.497
016	BONCHI DEI LEGIONARI	148	97	256	15	212	-	10.331	4.944
017	SAGRADO	31	26	70	1	82	-	2.521	1.260
018	SAN CANZIAN D'ISONZO	67	57	143	21	141	2	4.991	2.492
019	SAN FLORIANO DEL COLLIO	13	10	42	10	60	-	808	414
020	SAN LORENZO ISONTINO	12	22	29	1	57	-	1.233	599
021	SAN PIER D'ISONZO	24	14	24	1	50	3	1.702	843
022	SAVOGNA D'ISONZO	32	26	71	4	62	-	1.814	891
023	STARANZANO	67	27	197	3	143	3	3.867	1.945
024	TURRIACO	24	36	39	1	62	-	2.182	1.072
025	VILLESSE	28	15	28	-	42	-	1.471	724
	TOTALE	1.999	1.622	4.572	391	4.079	177	143.235	68.603

32 — PROVINCIA DI TRIESTE

001	DUINO AURISINA	100	85	373	20	258	12	7.456	3.654
002	MONRUPINO	18	7	67	4	42	-	711	376
003	MUGGIA	155	149	402	46	414	7	13.094	6.652
004	SAN DOBILIGO DELLA VALLE	87	67	237	22	193	10	5.645	2.809
005	SGONICO	22	20	47	6	43	-	1.342	657
006	TRIESTE	2.950	4.466	3.680	1.131	3.928	604	277.133	128.821
	TOTALE	3.332	4.794	4.806	1.229	4.878	633	305.381	142.969

08 — PROVINCIA DI IMPERIA

001	AIBOLE	5	8	4	8	20	-	472	230
002	APRICALE	-	15	10	-	19	3	709	335
003	AQUILA DI ARROSCIA	3	3	1	-	2	-	271	147
004	ARMO	2	5	-	-	5	-	184	91
005	AURIGO	7	8	4	-	1	-	555	288
006	BADALUCCO	19	20	29	1	39	-	1.861	912
007	BATARDO	4	19	10	-	24	-	612	297
008	BORDIGHERA	158	178	483	55	471	70	12.108	5.568
009	BORGHETTO D'ARROSCIA	7	24	8	-	5	-	827	425
010	BORGOMARO	14	32	31	-	37	-	1.335	646

IMPERIA

Codice dei Comuni	COMUNI	ISCRIZIONI E CANCELLAZIONI ANAGRAFICHE NELL'ANNO 1970						POPOLAZIONE RESIDENTE	
		Per movimento naturale		Per trasferimento di residenza				al 31 dicembre 1970	
		Nati vivi	Morti	Iscritti		Cancellati		MF	M
				da altro Comune	dal- l'estero	per altro Comune	per l'estero		
011	CAMPOROSSO	57	33	295	15	179	18	3.767	1.886
012	CARAVONICA	4	10	2	-	7	-	342	176
013	CARPASIO	2	2	1	-	19	-	298	144
014	CASTELLARO	10	9	57	2	30	-	715	382
015	CASTEL VITTORIO	2	16	11	1	8	-	732	371
016	CERIANA	18	29	27	1	57	-	1.675	814
017	CERVO	23	11	45	7	70	2	1.320	650
018	CESIO	1	2	7	-	16	-	377	193
019	CHIUSANICO	6	11	13	-	15	-	826	415
020	CHIUSAVECCHIA	4	7	10	-	14	1	521	254
021	CIPRESSA	10	8	52	3	73	4	994	502
022	CIVEZZA	4	4	6	-	18	-	425	213
023	COSIO DI ARROSCIA	2	14	2	1	12	-	618	310
024	COSTARAINERA	11	8	35	5	31	-	655	309
025	DIANO ARENTINO	3	6	1	1	5	-	428	209
026	DIANO CASTELLO	14	20	49	-	55	-	1.114	564
027	DIANO MARINA	81	53	486	19	244	42	6.159	2.914
028	DIANO SAN PIETRO	14	12	22	-	18	-	977	492
029	DOLCEACQUA	13	25	38	1	31	1	1.927	942
030	DOLCEDO	14	21	45	8	34	-	1.356	673
031	IMPERIA	554	431	1.400	42	1.125	17	40.254	19.250
032	ISOLABONA	5	9	13	2	13	1	684	329
033	LUCINASCO	5	5	4	-	9	-	359	180
034	MENDATICA	4	12	8	-	10	-	448	224
035	MOLINI DI TRIORA	6	24	29	5	46	-	1.132	572
036	MONTALTO LIGURE	6	11	8	-	7	-	538	262
037	MONTEGROSSO PIAN LATTE	2	6	12	-	7	-	225	116
038	OLIVETTA SAN MICHELE	2	9	20	1	27	-	348	182
039	OSPEDALETTI	38	27	181	14	180	21	3.410	1.617
040	PERINALDO	12	24	17	7	14	-	1.145	596
041	PIETRABRUNA	8	11	5	-	9	-	729	372
042	PIEVE DI TECO	26	34	47	8	61	-	2.032	1.015
043	PIGNA	9	51	54	89	68	5	1.967	949
044	POMPEIANA	6	7	8	5	28	-	616	298
045	PONTEBASSIO	21	31	46	-	13	-	1.802	862
046	PORNASSIO	11	10	22	-	22	-	805	424
047	PRELA'	8	9	10	5	20	-	884	432
048	RANZO	8	6	14	-	13	-	743	363
049	REZZO	4	23	7	-	12	-	717	374
050	RIVA LIGURE	39	20	110	1	104	1	2.745	1.390
051	ROCCHETTA NERVINA	2	5	7	-	14	-	383	195
052	SAN BARTOLOMEO AL MARE	31	24	167	16	116	-	2.344	1.165
053	SAN BIAGIO DELLA CIMA	15	15	22	1	22	-	831	407
054	SAN LORENZO AL MARE	20	7	38	-	46	-	1.142	569
055	SAN REMO	772	766	2.250	216	1.817	132	64.996	30.628
056	SANTO STEFANO AL MARE	37	31	104	6	117	-	1.907	929
057	SEBORGIA	2	-	4	-	9	-	273	139
058	SOLDANO	6	4	20	-	15	-	601	308
059	TAGGIA	238	130	719	24	495	31	14.783	7.135
060	TERZORIO	3	2	10	-	16	-	266	131
061	TRIORA	9	11	15	-	28	-	733	348
062	VALLEBONA	9	6	11	-	16	-	742	369
063	VALLECROSLIA	145	63	733	44	478	23	7.439	3.685
064	VASIA	4	16	9	1	9	-	673	335
065	VENTIMIGLIA	390	235	1.073	118	1.116	130	25.878	12.780
066	VESSALICO	3	4	5	-	15	-	397	195
067	VILLA PARALDI	5	7	15	-	15	3	500	245
	TOTALE	2.977	2.699	9.001	733	7.691	505	229.631	110.722

anagrafico nei singoli Comuni

SAVONA

Codice dei Comuni	COMUNI	ISCRIZIONI E CANCELLAZIONI ANAGRAFICHE NELL'ANNO 1970						POPOLAZIONE RESIDENTE	
		Per movimento naturale		Per trasferimento di residenza				al 31 dicembre 1970	
		Nati vivi	Morti	Iscritti		Cancellati		MF	M
				da altro Comune	dal- l'estero	per altro Comune	per l'estero		
001	ALASSIO	151	172	639	59	421	15	13.539	6.400
002	ALBENGA	288	171	724	26	413	10	18.905	9.442
003	ALBISOLA MARINA	89	79	423	9	298	-	6.098	2.924
004	ALBISOLA SUPERIORE	182	118	654	32	544	24	12.443	6.090
005	ALTARE	31	44	69	1	94	-	3.089	1.506
006	ANDORA	80	56	354	19	119	19	4.293	2.146
007	ARNASCO	7	3	4	-	3	-	429	196
008	BALESTRINO	4	8	12	-	4	-	418	191
009	BARDINETO	6	17	23	-	24	-	873	439
010	BERGEGGI	14	11	27	2	18	1	760	363
011	BOISSANO	2	4	67	4	11	-	395	193
012	BORGHETTO SANTO SPIRITO	74	47	770	9	266	-	4.151	2.073
013	BORGIO VEREZZI	25	26	153	8	99	2	1.976	944
014	BORMIDA	9	5	12	-	7	-	660	340
015	CAIRO MONTENOTTE	170	142	420	13	394	6	14.513	7.255
016	CALICE LIGURE	18	14	18	-	23	-	1.389	697
017	CALIZZANO	18	27	32	-	56	-	1.938	957
018	CARCARE	77	61	270	1	169	-	5.557	2.719
019	CASANOVA LERRONE	9	18	9	2	26	-	1.013	498
020	CASTELBIANCO	-	5	-	-	5	-	319	171
021	CASTEL VECCHIO DI ROCCA BARBENA	7	10	5	-	5	-	317	164
022	CELLE LIGURE	59	58	209	9	122	9	4.565	2.186
023	CENGIO	49	40	75	4	145	-	4.378	2.205
024	CERIALE	64	34	415	24	151	12	3.640	1.793
025	CISANO SUL NEVA	11	16	26	-	15	-	815	401
026	COSSERIA	6	5	16	2	39	1	991	520
027	DEGO	17	35	52	-	69	3	2.373	1.220
028	ERLI	5	6	14	-	6	-	415	209
029	FINALE LIGURE	179	153	497	42	388	40	13.978	6.785
030	GARLEDA	7	9	5	-	3	-	389	200
031	GIUSTENICE	2	6	11	-	14	-	559	281
032	GIUSVALLA	6	10	11	1	13	-	526	274
033	LAIGUEGLIA	33	20	103	-	138	-	2.432	1.186
034	LOANO	122	162	833	26	531	31	12.218	5.766
035	MAGLIOLO	3	3	8	2	19	-	502	273
036	MALLARE	16	21	27	-	48	-	1.385	709
037	MASSIMINO	3	2	1	-	3	-	260	139
038	MILLESIMO	40	41	110	2	72	-	3.489	1.726
039	MIOGLIA	5	10	26	-	23	-	735	360
040	MURIALDO	13	16	16	1	18	-	1.184	621
041	NASINO	2	5	4	-	9	-	327	174
042	NOLI	38	39	110	5	106	1	3.187	1.553
043	ONZO	4	4	1	-	1	-	293	138
044	ORCO FEGLINO	14	13	22	-	27	-	792	411
045	ORTOVERO	14	13	24	-	19	-	873	450
046	OSIGLIA	4	11	5	-	15	-	744	385
047	PALLARE	13	10	19	-	36	2	1.056	549
048	PIANA CRIXIA	5	23	14	1	50	-	1.004	495
049	PIETRA LIGURE	125	72	666	15	242	1	7.880	3.716
050	PLODIO	6	6	15	-	21	-	340	177
051	PONTINVREA	8	7	18	1	39	-	616	310
052	QUILIANO	69	60	332	5	205	-	6.746	3.333
053	RIALTO	9	1	16	-	15	-	552	285
054	ROCCAIGNALE	10	8	28	-	21	-	932	478
055	SASSELLO	25	26	64	-	47	-	2.267	1.109

09 — PROVINCIA DI SAVONA

SAVONA-GENOVA

Codice dei Comuni	COMUNI	ISCRIZIONI E CANCELLAZIONI ANAGRAFICHE NELL'ANNO 1970						POPOLAZIONE RESIDENTE	
		Per movimento naturale		Per trasferimento di residenza				al 31 dicembre 1970	
		Nati vivi	Morti	Iscritti		Cancellati			
				da altro Comune	dal- l'estero	per altro Comune	per l'estero	MF	M
056	SAVONA	930	955	2.635	88	2.114	140	79.192	37.558
057	SPOTORNO	74	54	408	14	154	2	4.213	2.027
058	STELLA	17	24	68	1	71	-	1.957	994
059	STELLANELLO	5	19	9	-	9	-	861	469
060	TESTICO	3	2	5	-	2	-	251	126
061	TOIRANO	14	14	56	2	43	2	1.247	626
062	TOVO SAN GIACOMO	11	16	26	-	17	12	1.284	652
063	URBE	12	24	20	9	36	2	1.289	638
064	VADO LIGURE	106	120	311	27	351	19	10.023	5.023
065	VARAZZE	197	198	417	18	291	14	14.867	7.084
066	VENDONE	4	10	5	-	4	-	411	214
067	VEZZI PORTIO	6	7	7	-	6	-	447	221
068	VILLANOVA D'ALBENGA	12	12	47	-	56	-	1.113	554
069	ZUCCARELLO	4	5	15	-	18	3	393	199
	TOTALE	3.642	3.443	12.507	484	8.841	371	293.066	142.510

10 — PROVINCIA DI GENOVA

001	ARENZANO	112	86	510	8	234	19	8.945	4.374
002	AVEGNO	24	26	31	1	31	-	1.510	790
003	BARGAGLI	24	34	78	2	56	-	2.257	1.161
004	BOGLIASCO	45	55	167	16	192	20	4.331	2.032
005	BORZONASCA	34	31	35	-	110	-	2.819	1.394
006	BUSALLA	82	65	202	1	142	-	5.743	2.773
007	CANOGLI	56	119	169	10	252	8	7.367	3.411
008	CAMPO LIGURE	43	61	72	-	53	-	3.759	1.792
009	CAMPOMORONE	121	117	477	3	316	-	9.057	4.365
010	CARASCO	32	26	96	4	49	-	1.960	932
011	CASARZA LIGURE	48	39	165	9	84	2	3.278	1.631
012	CASELLA	23	24	124	2	33	-	1.605	815
013	CASTIGLIONE CHIAVARESE	15	26	50	4	56	-	1.676	836
014	CERANESI	35	48	76	1	73	-	2.892	1.444
015	CHIAVARI	327	393	1.720	83	900	51	29.236	13.494
016	CICAGNA	36	34	48	4	50	1	2.469	1.169
017	COGOLETO	85	152	270	4	169	-	9.102	4.446
018	COGORNO	61	47	204	19	109	3	3.221	1.585
019	COREGLIA LIGURE	2	6	4	-	6	-	328	178
020	CROCEFIESCHI	6	5	3	1	10	-	755	391
021	DAVAGNA	15	36	51	-	38	1	1.632	818
022	FASCIA	1	3	5	-	6	-	197	110
023	FAVALE DI MALVARO	5	16	8	3	23	-	663	330
024	PONTANIGORDA	2	13	3	-	10	-	687	326
025	GENOVA	10.019	11.156	15.792	1.034	14.593	823	842.114	399.956
026	GORBETO	4	7	4	-	8	3	363	173
027	ISOLA DEL CANTONE	17	28	65	3	78	-	2.080	1.008
028	LAVAGNA	183	185	732	34	699	13	14.485	6.842
029	LEIVI	6	12	26	-	21	-	1.095	554
030	LORSICA	6	13	6	-	17	-	884	440
031	LUMARZO	18	27	36	4	27	-	1.413	717
032	MASONE	41	40	37	4	74	-	4.119	2.049
033	MELE	23	36	88	-	48	-	2.701	1.330
034	MEZZANEGO	17	24	28	-	21	7	1.388	705
035	MIGNANEGO	39	47	128	1	108	-	3.386	1.662
036	MOCONESI	35	33	84	-	59	-	2.158	1.108
037	MONEGLIA	30	34	66	1	50	-	2.773	1.364
038	MONTEBRUNO	5	7	9	-	12	-	526	281
039	MONTGGIO	23	37	46	-	65	-	1.906	945
040	NE	41	42	15	1	62	-	2.944	1.488

anagrafico nei singoli Comuni

GENOVA-LA SPEZIA

Codice dei Comuni	COMUNI	ISCRIZIONI E CANCELLAZIONI ANAGRAFICHE NELL'ANNO 1970						POPOLAZIONE RESIDENTE	
		Per movimento naturale		Per trasferimento di residenza				al 31 dicembre 1970	
		Nati vivi	Morti	Iscritti		Cancellati		MF	M
				da altro Comune	dal- l'estero	per altro Comune	per l'estero		
041	NEIRONE	7	23	13	3	35	-	1.262	671
042	ORERO	19	12	19	-	27	15	864	448
043	PIEVE LIGURE	41	40	145	13	137	7	2.559	1.229
044	PORTOFINO	13	7	41	1	45	1	942	456
045	PROPATA	1	11	3	-	15	-	297	159
046	RAPALLO	305	356	1.445	127	727	14	26.630	12.292
047	RECCO	95	105	468	23	260	20	8.735	4.160
048	REZZOAGLIO	20	27	30	4	47	-	2.421	1.253
049	RONCO SCRIVIA	57	83	194	5	158	-	5.012	2.434
050	RONDANINA	-	1	-	-	1	-	131	72
051	ROSSIGLIONE	38	45	61	1	73	-	3.962	1.949
052	ROVEGNO	6	14	32	-	27	-	1.091	553
053	SAN COLOMBANO CERTENOLI	24	38	21	3	31	-	2.218	1.106
054	SANTA MARGHERITA LIGURE	157	171	406	28	338	35	12.846	6.053
055	SANT'OLCESE	60	68	214	9	152	10	5.415	2.673
056	SANTO STEFANO D'AVETO	18	26	19	-	36	5	1.905	966
057	SAVIGNONE	31	29	128	-	66	-	2.259	1.111
058	SERRA RICCO	104	66	303	1	230	-	6.946	3.439
059	SESTRI LEVANTE	267	263	564	41	465	24	21.027	10.101
060	SORI	55	60	218	2	131	3	4.833	2.332
061	TIGLIETO	6	19	7	-	17	-	670	326
062	TORRIGLIA	15	46	48	-	56	-	2.432	1.196
063	TRIBOGNA	11	11	14	-	18	-	668	332
064	USCIO	16	40	70	1	58	-	2.153	1.054
065	VALBREVENNA	4	27	12	-	28	-	963	500
066	VOBBIA	6	24	19	-	14	-	878	437
067	ZOAGLI	14	42	90	7	62	-	2.370	1.075
	TOTALE	13.131	14.844	26.314	1.526	22.198	1.085	1.111.313	529.596

11 — PROVINCIA DI LA SPEZIA

001	AMEGLIA	41	34	125	1	100	-	3.898	1.884
002	ARCOLA	109	71	450	13	286	9	8.554	4.242
003	BEVERINO	23	31	45	-	47	-	2.148	1.075
004	BOLANO	48	38	363	8	144	-	4.074	2.028
005	BONASSOLA	15	17	18	2	33	-	1.207	562
006	BORGHETTO DI VARA	12	13	38	-	27	-	1.161	559
007	BRUGNATO	6	8	25	5	50	-	991	484
008	CALICE AL CORNOVIGLIO	16	30	20	2	21	-	1.488	753
009	CARRO	3	16	7	-	31	-	807	368
010	CARRODANO	13	6	26	-	21	-	756	347
011	CASTELNUOVO MAGRA	97	62	257	12	212	-	6.612	3.259
012	DEIVA MARINA	18	13	48	3	60	-	1.582	790
013	FOLLO	37	30	108	7	64	6	3.431	1.667
014	FRAMURA	9	17	29	2	36	-	990	489
015	LA SPEZIA	1.549	1.353	3.173	224	3.848	142	128.255	61.428
016	LERICI	181	175	486	53	424	110	14.617	6.867
017	LEVANTO	74	67	122	9	102	-	6.694	3.310
018	MAISSANA	4	15	16	-	31	12	1.002	503
019	MONTEROSSO AL MARE	17	27	33	1	46	1	2.003	973
020	ORTONOVO	83	53	209	2	138	15	5.868	2.972
021	PIGNONE	6	12	16	1	17	-	800	394
022	PORTOVENERE	64	50	161	7	247	3	4.959	2.406
023	RICCO DEL GOLFO DI SPEZIA	27	43	68	-	95	-	2.836	1.387
024	RIOMAGGIORE	26	34	39	3	48	26	2.752	1.351
025	ROCCHETTA DI VARA	13	19	21	2	17	2	1.181	603

LA SPEZIA-PIACENZA

Codice dei Comuni	COMUNI	ISCRIZIONI E CANCELLAZIONI ANAGRAFICHE NELL'ANNO 1970						POPOLAZIONE RESIDENTE	
		Per movimento naturale		Per trasferimento di residenza				al 31 dicembre 1970	
		Nati vivi	Morti	Iscritti		Cancellati		MF	M
				da altro Comune	dal- l'estero	per altro Comune	per l'estero		
026	SANTO STEFANO DI MAGRA	82	57	195	12	187	-	6.081	3.009
027	SARZANA	263	189	666	24	529	104	18.549	8.977
028	SESTA GODANO	9	23	32	6	54	-	1.907	953
029	VARESE LIGURE	29	62	40	-	95	14	3.880	1.852
030	VERNAZZA	13	26	19	2	45	-	1.673	809
031	VEZZANO LIGURE	72	47	453	15	248	-	6.463	3.217
032	ZIGNAGO	4	10	6	-	23	-	723	383
	TOTALE	2.963	2.648	7.314	416	7.326	444	247.942	119.901

33 — PROVINCIA DI PIACENZA

001	AGAZZANO	17	38	68	1	100	8	2.169	1.085
002	ALSENO	66	38	183	5	226	26	4.309	2.218
003	BESENZONE	21	16	83	-	119	-	1.596	810
004	BETTOLA	51	64	91	26	210	3	5.211	2.685
005	BOBBIO	53	50	84	7	142	5	5.231	2.637
006	BORGONOVO VAL TIDONE	65	124	214	7	193	17	6.629	3.242
007	CADEO	61	40	253	1	255	17	4.284	2.146
008	CALENDASCO	33	32	101	-	149	-	2.725	1.344
009	CAMINATA	3	8	7	-	8	-	408	200
010	CAORSO	61	63	184	14	206	2	4.582	2.269
011	CARPANETO PIACENTINO	89	72	313	11	285	35	6.332	3.187
012	CASTEL'ARQUATO	45	67	143	7	203	35	4.689	2.321
013	CASTEL SAN GIOVANNI	129	150	466	1	300	6	10.957	5.272
014	CASTELVETRO PIACENTINO	49	69	193	3	243	17	5.190	2.530
015	CERIGNALE	3	5	12	-	28	-	608	336
016	COLI	15	20	36	-	39	-	1.806	965
017	CORTE BRUGNATELLA	14	19	35	1	41	-	1.325	705
018	CORTEMAGGIORE	71	64	221	3	378	4	5.404	2.690
019	FARINI D'OLMO	29	58	48	15	122	43	3.750	1.961
020	FERRIERE	32	58	39	8	129	-	4.608	2.432
021	FIORENZUOLA D'ARDA	211	158	612	5	512	7	14.147	6.861
022	GAZZOLA	14	24	52	-	101	-	1.703	869
023	GOSOLENGO	19	34	119	1	162	7	2.448	1.268
024	GRAGNANO TREBBIENSE	25	40	107	3	131	-	3.321	1.627
025	GROPPARELLO	30	56	57	20	123	-	3.723	1.958
026	LUGAGNANO VAL D'ARDA	51	53	108	35	127	11	4.214	2.189
027	MONTICELLI D'ONGINA	55	95	215	3	239	19	6.287	3.092
028	MORFASSO	19	32	26	18	73	116	3.210	1.690
029	NIBBIANO	38	54	65	3	124	-	3.117	1.548
030	OTTONE	9	45	42	5	75	-	1.673	882
031	PECORARA	21	29	15	-	53	-	2.048	1.118
032	PIACENZA	1.420	1.127	3.134	248	2.382	152	105.233	50.020
033	PIANELLO VAL TIDONE	28	48	89	-	108	-	2.833	1.443
034	PIOZZANO	10	13	29	-	56	-	1.259	680
035	PODENZANO	78	68	368	8	266	19	5.351	2.746
036	PONTE DELL'OLIO	67	71	172	2	179	6	5.146	2.582
037	PONTENURE	56	53	239	12	207	4	4.928	2.459
038	RIVERGARO	34	37	167	2	253	13	3.849	1.952
039	ROTOFRENO	77	80	276	4	280	7	6.109	3.004
040	SAN GIORGIO PIACENTINO	59	47	191	12	250	-	4.743	2.405
041	SAN PIETRO IN CERRO	17	22	70	5	132	-	1.505	738
042	SARMATO	33	45	122	-	95	-	2.643	1.319
043	TRAVO	18	38	48	1	112	-	2.913	1.521
044	VERNASCA	35	48	38	7	177	10	3.626	1.871
045	VIGOLZONE	42	55	91	5	153	1	3.285	1.605

anagrafico nei singoli Comuni

PIACENZA-PARMA

Codice dei Comuni	COMUNI	ISCRIZIONI E CANCELLAZIONI ANAGRAFICHE NELL'ANNO 1970						POPOLAZIONE RESIDENTE	
		Per movimento naturale		Per trasferimento di residenza				al 31 dicembre 1970	
		Nati vivi	Morti	Iscritti		Cancellati		MF	M
				da altro Comune	dal- l'estero	per altro Comune	per l'estero		
046	VILLANOVA SULL'ARDA	32	23	138	-	133	-	2.569	1.296
047	ZERBA	4	29	5	-	15	-	363	193
048	ZIANO PIACENTINO	36	55	71	4	116	4	3.743	1.905
	TOTALE	3.445	3.534	9.440	513	10.010	594	287.802	141.876

34 — PROVINCIA DI PARMA

001	ALBARÉTO	21	35	44	23	67	32	2.548	1.244
002	BARDI	41	69	47	35	138	26	4.692	2.302
003	BEDONIA	53	66	77	10	115	15	5.764	2.867
004	BERCETO	58	57	68	11	158	-	4.082	2.062
005	BORE	16	21	30	5	43	-	1.645	874
006	BORGO VAL DI TARO	85	99	179	63	215	56	8.175	3.984
007	BUSSETO	116	92	328	2	260	4	8.077	4.015
008	CALESTANO	39	28	71	4	85	-	2.163	1.086
009	COLLECCHIO	111	103	568	15	369	-	9.551	4.750
010	COLORNO	75	132	269	-	292	6	7.158	3.537
011	COMPIANO	5	23	36	7	35	-	1.264	646
012	CORNIGLIO	45	80	47	2	103	10	3.999	2.014
013	FELINO	42	37	212	-	176	-	4.335	2.166
014	FIDENZA	258	294	831	36	601	82	23.879	11.740
015	FONTANELLATO	87	90	313	3	343	-	6.408	3.214
016	FONTEVIVO	62	52	225	-	244	-	4.207	2.117
017	FORNOVO DI TARO	98	55	260	9	243	4	6.162	3.032
018	LANGHIRANO	95	62	258	9	266	-	6.606	3.318
019	LESIGNANO DE'BAGNI	16	28	67	-	95	-	2.266	1.166
020	MEDESANO	81	75	279	14	251	15	7.084	3.569
021	MEZZANI	35	38	81	2	93	-	2.818	1.392
022	MONCHIO DELLE CORTI	16	35	32	2	81	-	2.124	1.126
023	MONTESCHIARUGOLO	78	78	357	-	235	10	6.314	3.181
024	NEVIANO DEGLI ARDUINI	42	76	77	10	104	51	4.634	2.385
025	NOCETO	120	96	328	7	419	-	9.014	4.505
026	PALANZANO	19	37	34	-	62	-	2.049	1.057
027	PARMA	2.315	1.908	5.002	335	3.327	205	174.553	83.307
028	PELLEGRINO PARMENSE	19	36	51	10	111	27	2.095	1.120
029	POLESINE PARMENSE	19	25	87	-	92	-	1.915	939
030	ROCCABIANCA	43	56	98	5	144	1	3.625	1.779
031	SALA BAGANZA	33	34	144	1	161	3	3.152	1.594
032	SALSONAGGIORE TERME	182	185	483	35	422	69	17.622	8.555
033	SAN SECONDO PARMENSE	49	64	204	2	153	2	5.052	2.517
034	SISSA	49	49	112	-	138	-	4.138	2.089
035	SOLIGNANO	13	22	65	10	71	8	1.813	934
036	SORAGNA	45	52	131	-	197	1	4.190	2.110
037	SORBOLO	91	69	323	12	283	-	6.557	3.253
038	TERENZO	16	27	26	6	89	-	1.811	909
039	TIZZANO VAL PARMA	29	59	73	-	107	-	3.037	1.569
040	TORNOLO	32	47	41	1	85	7	2.450	1.188
041	TORRILE	40	38	195	5	188	-	3.011	1.541
042	TRAVERSETOLO	75	74	233	4	218	-	5.488	2.714
043	TRE CASALI	45	22	195	-	207	-	2.624	1.286
044	VALMOZZOLA	9	18	20	16	48	30	1.312	676
045	VARANO DE' MELEGARI	31	27	75	-	122	-	2.228	1.141
046	VARSÌ	24	35	28	15	106	12	2.750	1.456
048	ZIBELLO	41	38	91	-	96	2	2.629	1.265
	TOTALE	4.914	4.743	12.795	726	11.458	678	399.070	195.291

REGGIO NELL'EMILIA-MODENA

Codice dei Comuni	COMUNI	ISCRIZIONI E CANCELLAZIONI ANAGRAFICHE NELL'ANNO 1970						POPOLAZIONE RESIDENTE	
		Per movimento naturale		Per trasferimento di residenza				al 31 dicembre 1970	
		Nati vivi	Morti	Iscritti		Cancellati			
				da altro Comune	dal- l'estero	per altro Comune	per l'estero	MF	M

35 — PROVINCIA DI REGGIO NELL'EMILIA

001	ALBINEA	67	46	307	1	229	-	4.639	2.418
002	BAGNOLO IN PIANO	64	48	280	-	171	11	5.857	2.920
003	BAISO	47	31	69	-	161	28	3.784	1.955
004	BIBBIANO	70	66	304	5	204	-	6.221	3.072
005	BORETTO	57	52	126	-	117	1	4.246	2.038
006	BRESCELLO	35	61	172	1	161	2	4.320	2.125
007	BUSANA	22	25	27	3	68	-	1.626	813
008	CADELBOSCO DI SOPRA	77	64	234	2	226	1	6.343	3.157
009	CAMPAGNOLA EMILIA	59	48	163	5	186	-	4.080	1.999
010	CAMPEGINE	47	44	127	4	120	-	3.436	1.697
011	CARPINETI	53	44	111	-	212	-	4.422	2.269
012	CASALGRANDE	181	89	770	8	415	-	11.277	5.747
013	CASINA	52	67	114	2	130	3	4.283	2.245
014	CASTELLARANO	96	36	308	-	218	11	5.996	3.026
015	CASTELNOVO DI SOTTO	98	87	230	-	183	-	6.740	3.288
016	CASTELNOVO NE' MONTI	117	102	237	2	281	24	9.074	4.537
017	CAVRIAGO	87	61	376	14	179	4	6.147	3.058
018	CIANO D'ENZA	33	34	93	6	95	14	3.412	1.749
019	COLLAGNA	17	24	36	-	83	-	1.487	763
020	CORREGGIO	263	217	523	15	595	9	20.052	9.882
021	FABBRICO	58	47	164	3	124	-	5.519	2.692
022	GATTATICO	67	48	238	4	294	7	4.541	2.308
023	GUALTIERI	85	67	164	-	129	-	6.221	3.026
024	GUASTALLA	189	151	333	6	357	15	14.285	6.961
025	LIGONCHIO	15	25	28	1	72	1	1.668	860
026	LUZZARA	101	106	244	2	281	-	8.295	4.059
027	MONTECCHIO EMILIA	88	74	282	5	190	-	6.335	3.088
028	NOVELLARA	164	106	334	15	318	12	10.544	5.248
029	POVIGLIO	69	55	220	-	218	-	6.182	3.082
030	QUATTRO CASTELLA	95	73	301	13	234	4	6.209	3.150
031	RAMISETO	21	40	43	-	70	-	2.245	1.149
032	REGGIOLO	86	81	249	4	203	4	6.356	3.123
033	REGGIO NELL'EMILIA	1.612	1.441	4.026	229	2.882	96	128.717	62.096
034	RIO SALICETO	61	53	140	2	130	-	3.764	1.895
035	ROLO	54	37	84	1	102	-	3.414	1.669
036	RUBIERA	151	70	557	9	366	5	9.178	4.577
037	SAN MARTINO IN RIO	76	46	198	5	231	-	4.974	2.445
038	SAN POLO D'ENZA	52	58	152	1	134	-	4.147	2.058
039	SANT'ILARIO D'ENZA	123	63	532	19	259	-	7.734	3.789
040	SCANDIANO	257	150	792	18	399	8	16.867	8.385
041	TOANO	67	36	82	1	168	46	4.215	2.198
042	VETTO	25	44	67	3	71	13	2.565	1.329
043	VEZZANO SUL CROSTOLO	44	27	129	1	134	-	3.443	1.748
044	VIANO	33	25	93	1	132	-	2.606	1.350
045	VILLA MINOZZO	59	75	70	1	192	16	5.702	2.971
	TOTALE	5.194	4.244	14.129	412	11.724	335	393.168	194.014

36 — PROVINCIA DI MODENA

001	BASTIGLIA	23	18	96	-	66	-	1.707	843
002	BOMPORTO	76	39	261	-	219	1	5.414	2.735
003	CAMPOGALLIANO	73	60	239	2	200	-	5.253	2.663
004	CAMPOSANTO	37	26	67	1	147	16	2.937	1.432
005	CARPI	818	514	2.139	85	1.051	40	54.812	26.477

anagrafico nei singoli Comuni

MODENA-BOLOGNA

Codice del Comune	COMUNI	ISCRIZIONI E CANCELLAZIONI ANAGRAFICHE NELL'ANNO 1970						POPOLAZIONE RESIDENTE	
		Per movimento naturale		Per trasferimento di residenza				al 31 dicembre 1970	
		Nati vivi	Morti	Iscritti		Cancellati		MF	M
				da altro Comune	dal- l'estero	per altro Comune	per l'estero		
006	CASTELFRANCO EMILIA	244	213	629	25	609	4	19.584	9.750
007	CASTELNUOVO RANGONE	81	64	345	7	234	6	6.260	3.141
008	CASTELVETRO DI MODENA	97	63	275	5	286	5	6.738	3.341
009	CAVEZZO	98	60	266	15	210	1	6.122	2.999
010	CONCORDIA SULLA SECCHIA	111	116	304	3	233	-	8.934	4.397
011	FANANO	30	39	61	2	145	18	3.574	1.800
012	FINALE EMILIA	193	159	325	33	306	11	15.029	7.469
013	FIORANO MODENESE	151	69	1.116	22	378	4	9.427	4.761
014	FIUMALBO	14	28	29	5	35	1	1.807	849
015	FORMIGINE	238	135	948	3	506	1	16.167	8.130
016	FRASSINORO	30	62	60	7	131	20	3.852	1.929
017	GUIGLIA	37	26	98	2	121	16	3.336	1.705
018	LANA MOCOGNO	44	43	55	6	120	-	3.784	1.955
019	MARANELLO	125	58	650	15	411	6	8.587	4.366
020	MARANO SUL PANARO	50	33	79	-	142	4	3.385	1.735
021	MEDOLLA	53	57	209	-	188	-	4.807	2.359
022	MIRANDOLA	273	238	653	30	668	6	21.741	10.607
023	MODENA	2.402	1.828	6.070	273	3.656	121	170.450	82.126
024	MONTECRETO	17	21	24	1	39	10	1.348	690
025	MONTEFIORINO	36	36	65	4	109	-	3.033	1.566
026	MONTESE	41	37	78	1	149	-	3.961	2.062
027	NONANTOLA	147	86	334	1	273	-	9.114	4.617
028	NOVI DI MODENA	115	103	342	3	305	5	9.061	4.456
029	PALAGANO	31	31	43	1	140	-	3.121	1.566
030	PAVULLO NEL FRIGNANO	180	157	343	24	430	15	12.558	6.442
031	PIEVEPELAGO	21	37	42	9	97	7	2.475	1.197
032	POLINAGO	27	35	40	-	111	10	2.887	1.497
033	PRIGNANO SULLA SECCHIA	45	47	69	-	184	-	3.863	2.050
034	RAVARINO	54	43	111	3	255	-	4.278	2.114
035	RIOLUNATO	14	13	9	2	45	2	1.144	558
036	SAN CESARIO SUL PANARO	60	45	218	-	203	-	4.723	2.387
037	SAN FELICE SUL PANARO	124	111	300	1	328	-	9.241	4.518
038	SAN POSSIDONIO	55	41	79	4	125	1	3.408	1.685
039	SAN PROSPERO	42	42	113	10	222	-	3.616	1.790
040	SASSUOLO	588	246	1.663	35	1.076	7	34.644	17.264
041	SAVIGNANO SUL PANARO	99	61	317	3	291	-	6.784	3.452
042	SERRAZZONI	52	55	170	5	278	-	5.601	2.835
043	SESTOLA	29	49	109	5	132	1	3.018	1.534
044	SOLIERA	135	89	494	2	429	-	9.285	4.686
045	SPILAMBERTO	126	95	487	4	312	6	9.290	4.666
046	VIGNOLA	255	153	703	37	532	14	18.200	8.956
047	ZOCCA	50	60	151	10	212	-	4.564	2.331
	TOTALE	7.641	5.641	21.278	706	16.339	359	552.924	272.488

37 — PROVINCIA DI BOLOGNA

001	ANZOLA DELL'EMILIA	124	59	554	6	344	3	7.063	3.551
002	ARGELATO	51	39	312	-	217	-	4.244	2.141
003	BARICELLA	41	66	135	-	147	-	5.024	2.469
004	BAZZANO	51	41	284	5	186	-	4.721	2.348
005	BENTIVOGLIO	43	45	169	-	242	-	4.010	2.053
006	BOLOGNA	6.038	5.286	11.803	705	10.403	462	493.070	231.368
007	BORGO TOSSIGNANO	39	29	73	-	107	-	2.635	1.331
008	BUDRIO	166	178	419	7	456	-	13.742	6.815
009	CALDERARA DI RENO	79	41	346	2	265	-	4.439	2.293
010	CANUGNANO	21	39	53	2	114	-	2.640	1.339

BOLOGNA-FERRARA

Codice dei Comuni	COMUNI	ISCRIZIONI E CANCELLAZIONI ANAGRAFICHE NELL'ANNO 1970						POPOLAZIONE RESIDENTE	
		Per movimento naturale		Per trasferimento di residenza				al 31 dicembre 1970	
		Nati vivi	Morti	Iscritti		Cancellati		MF	M
				da altro Comune	dal- l'estero	per altro Comune	per l'estero		
011	CASALECCHIO DI RENO	606	312	1.893	69	1.531	52	36.250	17.695
012	CASALFUMANESE	31	26	90	-	153	-	2.389	1.291
013	CASTEL D'AIANO	23	38	49	1	73	-	2.097	1.073
014	CASTEL DEL RIO	20	16	47	-	91	-	1.369	686
015	CASTEL DI CASIO	25	35	81	3	95	16	2.391	1.211
016	CASTEL GUELFO DI BOLOGNA	28	16	71	-	144	-	2.795	1.418
017	CASTELLO D'ARGILE	37	30	122	-	130	1	3.025	1.514
018	CASTELLO DI SERRAVALLE	23	22	76	5	177	-	2.305	1.208
019	CASTEL MAGGIORE	154	90	905	21	337	2	9.538	4.764
020	CASTEL SAN PIETRO TERME	171	170	542	10	367	9	13.571	6.827
021	CASTENASO	110	76	653	18	310	-	7.344	3.738
022	CASTIGLIONE DEI PEPOLI	86	76	152	2	254	-	6.361	3.156
023	CREPELLANO	90	58	405	3	253	4	6.183	3.143
024	CREVALCORE	137	118	220	13	381	-	12.059	5.946
025	DOZZA	41	41	176	-	156	-	2.759	1.407
026	FONANELICE	19	20	55	-	89	5	1.649	834
027	GAGGIO MONTANO	46	64	112	1	124	2	3.780	1.929
028	GALLIERA	55	50	78	-	171	-	4.334	2.131
029	GRANAGLIONE	16	35	77	4	117	1	2.124	1.020
030	GRANAROLO DELL'EMILIA	62	46	464	-	200	1	5.009	2.562
031	GRIZZANA	24	34	155	-	141	-	2.501	1.244
032	IMOLA	657	625	1.738	64	1.031	47	56.717	27.975
033	LIZZANO IN BELVEDERE	36	40	72	7	94	10	2.809	1.352
034	LOCIANO	23	32	72	-	63	-	2.152	1.090
035	MALALBERGO	70	66	248	-	226	1	5.901	2.877
036	MARZABOTTO	41	40	106	-	132	1	3.574	1.816
037	MEDICINA	181	138	308	2	384	-	12.763	6.347
038	MINERBIO	66	77	222	-	169	-	6.114	3.009
039	MOLINELLA	134	169	256	2	369	-	12.448	6.094
040	MONGHIDORO	22	41	39	1	100	1	2.569	1.326
041	MONTERENZIO	23	27	77	-	81	-	2.006	1.054
042	MONTE SAN PIETRO	43	42	217	4	210	3	3.532	1.828
043	MONTEVEGLIO	29	20	129	-	164	2	2.181	1.128
044	MONZUNO	30	34	85	-	127	-	3.255	1.701
045	MORDANO	52	29	74	1	125	-	3.701	1.887
046	OZZANO DELL'EMILIA	101	48	417	9	266	-	5.869	2.992
047	PIANORO	142	71	632	11	378	-	9.462	4.854
048	PIEVE DI CENTO	78	60	101	-	123	-	5.109	2.543
049	PORRETTA TERME	63	48	202	4	194	3	5.332	2.582
050	SALA BOLOGNESE	51	35	254	-	149	-	3.906	2.019
051	SAN BENEDETTO VAL DI SAMBRO	46	50	99	8	149	3	4.291	2.160
052	SAN GIORGIO DI PIANO	52	58	189	1	162	5	4.820	2.390
053	SAN GIOVANNI IN PERSICETO	291	245	693	24	476	5	22.063	10.957
054	SAN LAZZARO DI SAVENA	409	166	2.103	72	1.073	13	22.441	11.208
055	SAN PIETRO IN CASALE	89	84	246	3	229	1	7.924	3.880
056	SANT'AGATA BOLOGNESE	51	47	129	4	113	-	4.617	2.262
057	SASSO MARCONI	157	114	493	28	338	4	9.980	5.025
058	SAVIGNO	19	33	40	-	143	-	2.255	1.129
059	VERGATO	57	69	226	-	282	-	5.521	2.748
060	ZOLA PREDOSA	190	86	1.181	21	450	-	11.728	5.966
	TOTALE	11.660	9.790	31.219	1.143	25.575	657	916.461	442.704

38 — PROVINCIA DI FERRARA

001	ARGENTA	275	291	431	14	998	16	25.203	12.382
002	BERRA	88	66	166	5	268	3	7.438	3.541
003	BONDENO	256	229	371	17	644	6	19.437	9.625
004	CENTO	420	279	598	22	482	15	27.000	13.288
005	CODIGORO	195	157	359	24	463	5	14.613	7.196

anagrafico nei singoli Comuni

FERRARA-RAVENNA-FORLÌ

Codice dei Comuni	COMUNI	ISCRIZIONI E CANCELLAZIONI ANAGRAFICHE NELL'ANNO 1970						POPOLAZIONE RESIDENTE	
		Per movimento naturale		Per trasferimento di residenza				al 31 dicembre 1970	
		Nati vivi	Morti	Iscritti		Cancellati		MF	M
				da altro Comune	dal-l'estero	per altro Comune	per l'estero		
006	COMACCHIO	372	138	513	25	440	15	19.063	9.622
007	COPPARO	303	215	494	10	602	4	20.779	10.132
008	FERRARA	1.906	1.591	3.116	133	3.875	103	155.793	74.256
009	FORMIGNANA	31	29	104	-	120	-	2.803	1.386
025	GORO	80	43	64	-	72	-	4.036	2.031
010	JOLANDA DI SAVOIA	90	39	109	-	315	3	5.101	2.621
011	LAGOSANTO	63	44	121	4	174	3	4.364	2.181
012	MASI TORELLO	34	30	86	-	136	1	2.516	1.264
013	MASSAFISCAGLIA	66	55	152	7	195	3	4.690	2.291
014	MESOLA	99	84	217	1	322	-	8.136	4.006
015	MIGLIARINO	62	43	150	-	228	-	4.316	2.133
026	MIGLIARO	26	27	105	-	134	6	2.670	1.345
016	MIRABELLO	39	33	108	1	110	1	3.262	1.591
017	OSTELLATO	134	83	256	11	271	3	8.035	4.054
018	POGGIO RENATICO	85	92	198	9	275	9	7.791	3.905
019	PORTOMAGGIORE	160	140	347	9	401	8	13.690	6.714
020	RO FERRARESE	60	70	125	-	162	-	4.847	2.391
021	SANT'AGOSTINO	63	51	120	7	194	16	5.676	2.798
024	TRESIGALLO	63	67	184	1	254	-	5.128	2.503
022	VIGARANO MAINARDA	71	78	236	1	233	5	6.628	3.219
023	VOGHIERA	58	41	99	8	201	2	4.436	2.229
	TOTALE	5.099	4.015	8.829	309	11.569	227	387.451	188.704

39 — PROVINCIA DI RAVENNA

001	ALFONSINE	198	138	317	2	344	6	12.799	6.283
002	BAGNACAVALLO	183	190	432	5	440	-	17.771	8.700
003	BAGNARA DI ROMAGNA	24	22	60	-	70	-	1.994	1.005
004	BRISIGHELLA	113	125	188	3	353	-	9.463	4.712
005	CASOLA VALSENIO	44	26	58	-	125	6	3.423	1.731
006	CASTEL BOLOGNESE	99	68	288	-	198	-	6.768	3.391
007	CERVIA	346	209	765	47	502	50	23.190	11.397
008	CONSELICE	122	103	207	1	332	2	9.844	4.821
009	COTIGNOLA	94	77	166	1	212	-	7.103	3.610
010	FAENZA	750	658	1.021	28	690	5	54.907	26.722
011	FUSIGNANO	100	56	313	5	236	-	7.768	3.776
012	LUGO	421	357	819	20	903	-	34.900	16.898
013	MASSA LOMBARDA	126	96	241	10	251	-	9.484	4.615
014	RAVENNA	1.860	1.209	2.610	185	2.407	146	132.172	64.413
015	RIOLO TERME	67	55	110	15	168	8	4.794	2.381
016	RUSSI	119	99	188	6	221	-	10.852	5.340
017	SANT'AGATA SUL SANTERNO	27	18	69	-	110	-	2.282	1.099
018	SOLAROLO	55	33	74	1	82	-	4.229	2.119
	TOTALE	4.748	3.539	7.926	329	7.644	223	353.743	173.013

40 — PROVINCIA DI FORLÌ

001	BAGNO DI ROMAGNA	102	60	127	5	306	29	7.199	3.649
002	BELLARIA-IGEA MARINA	184	91	268	5	203	39	11.201	5.595
003	BERTINORO	92	84	220	15	319	10	7.824	3.934
004	BORGHI	37	26	35	3	122	16	2.017	998
005	CASTROCARO TERME E TERRA DEL SOLE	58	47	183	3	114	5	4.371	2.139

FORLÌ-MASSA-CARRARA

Codice dei Comuni	COMUNI	ISCRIZIONI E CANCELLAZIONI ANAGRAFICHE NELL'ANNO 1970						POPOLAZIONE RESIDENTE	
		Per movimento naturale		Per trasferimento di residenza				al 31 dicembre 1970	
		Nati vivi	Morti	Iscritti		Cancellati		MF	M
				da altro Comune	dal- l'estero	per altro Comune	per l'estero		
006	CATTOLICA	290	114	376	36	393	41	15.513	7.575
007	CESENA	1.319	703	1.579	148	1.449	211	86.654	42.333
008	CESENATICO	313	157	562	60	398	3	18.714	9.220
009	CIVITELLA DI ROMAGNA	76	43	90	8	185	2	4.684	2.389
010	CORIANO	68	59	239	9	304	12	5.237	2.688
011	DOVADOLA	22	28	19	11	54	5	1.800	875
012	FORLÌ*	1.476	934	2.369	194	1.748	112	105.420	51.438
013	FORLIMPOPOLI	128	95	384	12	256	15	10.189	4.976
014	GALEATA	38	15	58	-	107	-	2.627	1.302
015	GAMBETTOLA	109	50	187	6	136	2	6.365	3.146
016	GATTEO	94	33	218	8	143	2	4.954	2.481
017	GEMMANO	16	17	41	1	80	1	1.220	624
018	LONGIANO	63	41	184	6	137	41	4.138	2.095
019	MELDOLA	106	105	298	19	375	30	8.906	4.336
020	MERCATO SARACENO	89	68	86	16	336	86	5.970	3.052
021	MISANO ADRIATICO	104	42	329	12	212	1	6.221	3.092
022	MODIGLIANA	75	57	94	12	137	7	5.007	2.494
023	MONDAINO	22	21	52	-	77	15	1.585	795
024	MONTE COLOMBO	16	16	57	-	67	-	1.730	855
025	MONTEFIORE CONCA	16	22	41	8	121	-	1.691	856
026	MONTEGRIDOLFO	12	13	15	-	28	-	887	440
027	MONTESCUDO	21	23	73	4	122	6	1.958	1.022
028	MONTIANO	31	20	51	4	60	-	1.565	773
029	MORCIANO DI ROMAGNA	70	41	119	8	136	11	4.211	2.059
030	POGGIO BERNI	30	22	81	1	52	-	1.862	912
031	PORTICO E SAN BENEDETTO	12	13	19	-	59	-	1.241	624
032	PREDAPPIO	112	65	119	2	170	-	6.438	3.265
033	PREMILCUORE	14	28	27	2	81	-	1.284	650
034	RICCIONE	516	228	944	38	609	5	27.945	13.863
035	RIMINI	1.954	1.022	3.411	238	2.178	143	118.938	58.132
036	ROCCA SAN CASCIANO	30	33	51	5	103	2	2.524	1.224
037	RONCOFREDDO	36	16	46	-	115	11	2.619	1.312
038	SALUDECIO	36	37	46	1	129	9	2.761	1.402
039	SAN CLEMENTE	40	25	84	6	181	-	2.520	1.315
040	SAN GIOVANNI IN MARIGNANO	87	62	207	6	134	44	5.493	2.770
041	SAN MAURO PASCOLI	96	43	214	8	129	1	5.812	2.946
042	SANTARCANGELO DI ROMAGNA	218	134	445	31	519	30	14.507	7.245
043	SANTA SOFIA	75	47	79	-	241	81	4.791	2.380
044	SARSINA	60	60	86	22	201	54	4.475	2.261
045	SAVIGNANO SUL RUBICONE	204	111	426	15	293	47	10.696	5.270
046	SOGLIANO AL RUBICONE	52	30	74	7	224	-	3.998	1.979
048	TORRIANA	14	13	21	7	35	1	868	457
049	TREDOZIO	34	20	46	5	107	-	1.828	896
050	VERGHERETO	38	25	37	-	76	-	2.908	1.554
051	VERUCCHIO	75	42	230	13	113	11	4.771	2.413
	TOTALE	8.780	5.101	15.047	1.020	13.874	1.141	568.137	280.101

45 — PROVINCIA DI MASSA-CARRARA

001	AULLA	124	117	286	12	289	60	10.022	4.965
002	BAGNONE	28	56	57	1	117	18	3.717	1.821
003	CARRARA	1.032	635	1.211	596	1.207	110	68.070	32.655
004	CASOLA IN LUNIGIANA	12	32	37	-	41	18	1.912	903
005	COMANO	16	17	23	-	41	7	1.171	557
006	FILATTIERA	33	34	62	6	74	14	3.168	1.561
007	FIVIZZANO	102	147	191	24	312	39	11.693	5.702
008	FOSDINOVO	40	45	119	1	145	5	4.100	2.011
009	LICCIANA NARDI	59	53	109	19	103	6	4.460	2.205
010	MASSA	941	540	1.346	162	1.235	168	63.377	30.933

anagrafico nei singoli Comuni

MASSA-CARRARA-LUCCA-PISTOIA

Codice dei Comuni	COMUNI	ISCRIZIONI E CANCELLAZIONI ANAGRAFICHE NELL'ANNO 1970						POPOLAZIONE RESIDENTE	
		Per movimento naturale		Per trasferimento di residenza				al 31 dicembre 1970	
		Nati vivi	Morti	Iscritti		Cancellati		MF	M
				da altro Comune	dal-l'estero	per altro Comune	per l'estero		
011	MONTIGNOSO	102	75	208	18	165	16	7.637	3.791
012	MULAZZO	45	60	53	3	86	40	3.108	1.602
013	PODENZANA	12	19	47	5	58	4	1.315	673
014	PONTRENOLI	133	149	228	17	274	127	11.576	5.480
015	TRESANA	18	52	30	4	67	27	2.696	1.311
016	VILLAFRANCA IN LUNIGIANA	48	37	158	4	160	-	4.854	2.375
017	ZERI	15	31	17	7	66	9	2.065	1.015
	TOTALE	2.760	2.099	4.182	879	4.440	668	204.941	99.560

46 — PROVINCIA DI LUCCA

001	ALTOPASCIO	118	85	438	17	219	-	8.448	4.124
002	BAGNI DI LUCCA	100	129	167	69	158	3	8.997	4.282
003	BARGA	136	112	208	57	191	108	10.984	5.316
004	BORGO A MOZZANO	130	102	164	22	175	13	7.841	3.793
005	CAMAIORE	428	303	924	45	587	44	29.309	14.275
006	CAMPORGIANO	38	30	55	11	74	26	2.753	1.358
007	CAPANORI	634	475	1.025	131	795	106	41.617	20.400
008	CAREGGINE	12	12	6	-	35	68	922	477
009	CASTELNUOVO DI GARFAGNANA	93	66	204	11	191	24	6.552	3.178
010	CASTIGLIONE DI GARFAGNANA	27	33	27	8	91	-	2.240	1.087
011	COREGLIA ANTELMINELLI	82	68	70	29	100	16	5.010	2.442
012	FABBRICHE DI VALLICO	9	10	14	8	8	1	844	415
013	FORTE DEI MARNI	122	85	320	34	351	24	9.972	4.672
014	FOSCIANDORA	7	9	12	9	26	-	901	439
015	GALLICANO	51	64	42	4	95	10	4.392	2.087
016	GIUNCUGNANO	5	12	14	4	22	-	722	353
017	LUCCA	1.157	1.047	1.863	249	1.875	473	91.582	43.267
018	MASSAROSA	226	169	468	34	396	13	16.735	8.237
019	MINUCCIANO	50	40	37	-	61	7	3.309	1.700
020	MOLAZZANA	17	14	22	9	53	12	1.581	777
021	MONTECARLO	38	47	99	5	140	-	3.320	1.685
022	PESCAGLIA	56	53	63	10	123	20	3.935	1.909
023	PIAZZA AL SERCHIO	41	18	14	7	49	-	2.709	1.356
024	PIETRASANTA	357	259	608	20	594	11	25.552	12.318
025	PIEVE FOSCIANA	32	33	96	3	68	15	2.537	1.257
026	PORCARI	91	64	220	2	164	-	5.918	2.934
027	SAN ROMANO IN GARFAGNANA	17	15	22	5	36	56	1.524	753
028	SERAVEZZA	153	173	483	39	307	36	13.187	6.342
029	SILLANO	11	9	8	-	29	1	1.076	521
030	STAZZEMA	64	74	39	5	167	12	5.068	2.471
031	VAGLI SOTTO	19	15	6	17	32	151	1.543	788
032	VERGEMOLI	5	12	6	2	27	4	812	373
033	VIAREGGIO	797	537	1.602	183	1.392	78	55.825	26.238
034	VILLA BASILICA	27	20	37	6	98	6	2.457	1.190
035	VILLA COLLEMANDINA	15	14	24	4	36	6	1.531	732
	TOTALE	5.165	4.208	9.407	1.059	8.765	1.344	381.705	183.546

47 — PROVINCIA DI PISTOIA

001	ABETONE	7	6	38	-	26	-	862	435
002	AGLIANA	203	106	425	18	282	3	12.499	6.174
003	BUGGIANO	80	60	334	12	204	12	5.961	2.865
022	CHIESINA UZZANESE	54	42	131	2	118	-	3.676	1.767
004	CUTIGLIANO	21	23	53	6	97	9	2.070	992

PISTOIA-FIRENZE

Codice dei Comuni	COMUNI	ISCRIZIONI E CANCELLAZIONI ANAGRAFICHE NELL'ANNO 1970						POPOLAZIONE RESIDENTE	
		Per movimento naturale		Per trasferimento di residenza				al 31 dicembre 1970	
		Nati vivi	Morti	Iscritti		Cancellati		MF	M
				da altro Comune	dal- l'estero	per altro Comune	per l'estero		
005	LAMPORECCHIO	77	69	145	1	168	3	6.373	3.162
006	LARCIANO	64	47	234	17	144	1	5.571	2.824
007	MARLIANA	36	25	54	5	42	-	2.524	1.258
008	MASSA E COZZILE	74	56	316	5	212	-	5.165	2.549
009	MONSUMMANO TERME	222	128	761	16	471	80	14.338	7.124
010	MONTALE	130	62	330	9	244	-	7.756	3.903
011	MONTECATINI-TERME	244	223	842	81	738	14	20.396	9.442
012	PESCIA	278	241	451	37	442	70	19.684	9.476
013	PIEVE A NIEVOLE	111	48	501	5	321	-	6.306	3.154
014	PISTOIA	1.181	1.020	2.248	146	1.723	41	92.520	44.839
015	PITEGLIO	41	44	43	8	103	3	3.015	1.449
016	PONTE BUGGIANESE	92	67	246	5	193	2	6.596	3.265
017	QUARRATA	274	150	507	12	326	14	16.976	8.393
018	SAMBUCA PISTOIESE	15	38	63	-	109	-	2.003	941
019	SAN MARCELLO PISTOIESE	108	119	218	18	264	603	9.036	4.310
020	SERRAVALLE PISTOIESE	108	89	337	7	312	6	7.815	3.834
021	UZZANO	43	28	72	4	119	4	2.677	1.340
	TOTALE	3.463	2.691	8.349	414	6.658	865	253.819	123.496

48 — PROVINCIA DI FIRENZE

001	BAGNO A RIPOLI	321	229	1.273	14	676	13	21.930	10.913
002	BARBERINO DI MUGELLO	92	68	218	7	228	2	7.647	3.785
003	BARBERINO VAL D'ELSA	34	51	126	5	206	-	3.647	1.850
004	BORGO SAN CRENZO	171	149	339	13	453	27	14.255	7.097
005	CALENZANO	152	73	633	10	339	11	10.874	5.485
006	CAMPI BISENZIO	409	255	2.076	43	836	1	25.396	12.567
007	CANTAGALLO	25	29	102	1	111	-	3.036	1.552
008	CAPRAIA E LIMITE	49	41	91	-	107	-	4.455	2.239
009	CARMIGNANO	94	88	189	-	263	2	7.798	3.914
010	CASTELFIORENTINO	203	183	644	12	404	54	17.450	8.565
011	CERRETO GUIDI	114	86	299	6	267	10	8.320	4.178
012	CERTALDO	189	167	423	2	329	9	15.580	7.788
013	DICOMANO	44	36	157	-	139	3	3.670	1.858
014	EMPOLI	593	477	1.431	56	949	16	43.833	21.163
015	PISOLE	187	152	826	10	605	22	13.953	6.750
016	FIGLINE VALDARNO	174	141	498	19	333	18	13.262	6.545
017	FIRENZE	5.684	5.040	12.883	762	12.024	379	460.944	215.350
018	FIRENZUOLA	84	92	121	5	227	6	6.119	3.123
019	FUCECCHIO	273	177	767	22	474	36	19.038	9.306
020	GAMBASSI	45	35	164	1	191	-	3.775	1.879
021	GREVE	128	136	312	11	393	3	10.110	5.031
022	IMPRUNETA	170	154	764	6	557	13	13.428	6.594
023	INCISA IN VAL D'ARNO	59	47	186	2	163	2	4.425	2.226
024	LASTRA A SIGNA	265	149	639	26	532	17	16.993	8.344
025	LONDA	13	8	44	-	73	-	1.051	545
026	MARRADI	63	79	72	1	164	67	4.678	2.350
027	MONTAIONE	28	66	180	-	219	-	3.448	1.677
028	MONTELUPO FIORENTINO	136	79	245	2	295	3	9.510	4.737
029	MONTEMURLO	115	52	929	12	260	-	8.384	4.300
030	MONTESPERTOLI	119	81	225	-	316	15	8.242	4.081
031	PALAZZUOLO SUL SENIO	22	16	24	-	88	-	1.606	808
032	PELAGO	105	75	311	1	374	-	7.105	3.636
033	POGGIO A CAIANO	64	42	239	3	115	-	4.459	2.155
033	PONTASSIEVE	217	157	814	4	524	-	16.069	8.018
034	PRATO	2.209	1.231	4.211	149	2.590	257	142.463	69.621

anagrafico nei singoli Comuni

FIRENZE-LIVORNO-PISA

Codice dei Comuni	COMUNI	ISCRIZIONI E CANCELLAZIONI ANAGRAFICHE NELL'ANNO 1970						POPOLAZIONE RESIDENTE	
		Per movimento naturale		Per trasferimento di residenza				al 31 dicembre 1970	
		Nati vivi	Morti	Iscritti		Cancellati		MF	M
				da altro Comune	dal- l'estero	per altro Comune	per l'estero		
035	REGGELLO	141	125	267	-	397	-	11.119	5.640
036	RIGNANO SULL'ARNO	64	79	212	3	270	-	5.339	2.640
037	RUFINA	78	49	182	4	227	-	5.523	2.765
038	SAN CASCIANO IN VAL DI PESA	178	165	426	4	406	-	14.199	6.991
039	SAN GODENZO	8	20	16	-	81	-	1.490	767
040	SAN PIERO A SIEVE	32	27	160	-	84	-	3.066	1.524
041	SCANDICCI	841	359	3.793	84	2.137	26	45.257	22.183
042	SCARPERIA	59	74	159	3	168	-	4.593	2.318
043	SESTO FIORENTINO	640	342	2.901	74	1.264	19	40.268	19.680
044	SIGNA	177	109	730	6	447	15	13.251	6.404
045	TAVARNELLE VAL DI PESA	72	62	234	7	122	1	5.320	2.616
046	VAGLIA	40	23	131	-	132	2	2.944	1.457
047	VAIANO	89	73	192	-	154	-	7.047	3.493
048	VERNIO	80	94	148	1	269	6	6.471	3.207
049	VICCHIO	67	64	114	1	235	5	6.145	3.097
050	VINCI	160	109	670	24	357	-	11.377	5.678
	TOTALE	15.376	11.715	42.790	1.416	32.574	1.060	1.140.362	550.490

49 — PROVINCIA DI LIVORNO

001	BIBBONA	37	30	80	1	114	1	2.659	1.321
002	CAMPIGLIA MARITTIMA	155	102	467	-	273	13	10.974	5.506
003	CAMPO NELL'ELBA	61	33	294	8	242	-	4.514	2.652
004	CAPOLIVERI	35	25	52	22	59	10	2.363	1.178
005	CAPRAIA ISOLA	9	2	45	-	62	-	367	228
006	CASTAGNETO CARDUCCI	108	78	242	1	201	22	7.654	3.846
007	CECINA	264	190	842	42	448	20	20.932	10.192
008	COLLESALVETTI	137	101	396	4	320	16	10.293	5.206
009	LIVORNO	2.645	1.807	3.693	386	3.335	141	175.280	84.211
010	MARCIANA	20	23	64	5	36	4	2.248	1.100
011	MARCIANA MARINA	25	16	36	10	34	-	1.809	897
012	PIOMBINO	538	400	916	21	686	23	40.162	19.694
013	PORTO AZZURRO	38	30	122	7	106	2	3.001	1.722
014	PORTOFERRAIO	173	119	338	37	323	20	10.830	5.397
015	RIO MARINA	33	42	41	-	98	-	2.905	1.427
016	RIO NELL'ELBA	10	15	14	-	24	1	1.098	519
017	ROSIGNANO MARITTIMO	366	286	733	47	632	50	29.465	14.540
018	SAN VINCENZO	96	79	320	11	191	4	7.120	3.520
019	SASSETTA	7	5	18	-	17	-	698	336
020	SUVERETO	33	42	97	1	114	1	3.013	1.555
	TOTALE	4.790	3.425	8.810	603	7.315	328	337.385	165.047

50 — PROVINCIA DI PISA

001	BIENTINA	42	39	94	1	127	-	4.095	2.903
002	BUII	66	64	85	1	75	7	5.169	2.568
003	CALCI	74	47	131	2	130	2	4.853	2.378
004	CALCINAIA	86	47	298	4	194	-	5.578	2.712
005	CAPANOLI	75	49	103	4	112	2	4.625	2.318
006	CASALE MARITTIMO	13	7	15	-	63	-	900	418
007	CASCIANA TERME	46	35	97	-	94	-	3.128	1.522
008	CASCINA	400	348	927	30	741	2	32.998	16.205
009	CASTELFRANCO DI SOTTO	145	94	569	7	479	16	10.369	5.112
010	CASTELLINA MARITTIMA	24	21	74	3	68	-	1.831	906

PISA-AREZZO

Codice dei Comuni	COMUNI	ISCRIZIONI E CANCELLAZIONI ANAGRAFICHE NELL'ANNO 1970						POPOLAZIONE RESIDENTE	
		Per movimento naturale		Per trasferimento di residenza				al 31 dicembre 1970	
		Nati vivi	Morti	Iscritti		Cancellati		MF	M
				da altro Comune	dal- l'estero	per altro Comune	per l'estero		
011	CASTELNUOVO DI VAL DI CECINA	36	33	39	-	173	-	3.420	1.722
012	CHIANNI	23	24	45	1	58	-	2.012	1.015
013	CRESPINA	37	27	96	4	109	-	2.975	1.481
014	FAUGLIA	31	33	67	-	186	7	2.645	1.345
015	GUARDISTALLO	16	14	38	-	60	-	1.134	550
016	LAJATICO	16	16	46	-	57	-	1.724	872
017	LARI	103	84	194	4	233	-	7.200	3.588
018	LORENZANA	9	19	32	-	34	-	965	491
019	MONTECATINI VAL DI CECINA	33	37	72	-	167	-	2.869	1.473
020	MONTESCUDAIO	15	11	49	-	52	-	1.207	595
021	MONTEVERDI MARITTIMO	15	10	21	-	33	-	1.012	519
022	MONTOPOLI IN VAL D'ARNO	131	78	381	5	258	18	7.897	3.906
023	ORCIANO PISANO	7	7	25	-	29	-	632	312
024	PALAIA	62	48	100	2	139	-	4.955	2.454
025	PECCIOLI	82	66	76	2	162	-	5.870	2.944
026	PISA	1.396	1.067	3.198	170	3.270	215	103.223	49.020
027	POMARANCE	79	86	122	-	228	-	8.199	4.104
028	PONSACCO	144	98	410	1	219	13	10.241	5.104
029	PONTEDERA	335	264	1.012	16	777	34	26.352	12.785
030	RIPARBELLA	19	18	52	-	62	1	1.560	775
031	SAN GIULIANO TERME	368	295	1.409	17	628	11	24.116	11.912
032	SAN MINIATO	311	232	639	9	674	1	22.971	11.434
033	SANTA CROCE SULL'ARNO	167	115	507	5	199	10	10.973	5.321
034	SANTA LUCE	25	22	46	-	80	-	1.727	866
035	SANTA MARIA A MONTE	127	98	373	9	214	-	9.205	4.634
036	TERRICCIOLA	43	56	70	-	143	-	4.103	2.040
037	VECCHIANO	94	90	216	8	222	2	9.108	4.464
038	VICOPISSANO	83	91	169	3	219	1	7.467	3.660
039	VOLTERRA	150	251	574	3	388	19	16.556	8.488
	TOTALE	4.928	4.041	12.471	311	11.156	361	375.864	184.016

51 — PROVINCIA DI AREZZO

001	ANGHIARI	63	69	174	7	267	1	6.045	3.039
002	AREZZO	1.195	770	2.044	106	1.394	74	87.061	42.473
003	BADIA TEDALDA	22	32	27	-	70	1	1.966	1.019
004	BIBBIENA	140	109	253	5	241	23	10.364	5.142
005	BUCINE	101	82	257	-	243	18	7.938	3.983
006	CAPOLONA	49	24	149	18	162	2	3.169	1.615
007	CAPRESE MICHELANGELO	23	21	44	4	80	-	2.169	1.085
008	CASTEL FOCOGNANO	33	47	90	5	115	-	3.393	1.701
009	CASTELFRANCO DI SOPRA	31	23	82	-	85	-	2.309	1.129
010	CASTEL SAN NICCOLO'	41	38	48	3	181	6	3.541	1.791
011	CASTIGLION FIBOCCHI	18	18	78	-	53	-	1.110	555
012	CASTIGLION FIORENTINO	126	127	211	9	242	6	10.922	5.481
013	CAVRIGLIA	74	86	131	2	269	13	6.216	3.093
014	CHITIGNANO	9	12	28	-	21	-	905	443
015	CHIUSI DELLA VERNA	35	31	54	-	100	-	2.461	1.238
016	CIVITELLA IN VAL DI CHIANA	102	60	296	5	198	9	6.781	3.420
017	CORTONA	286	292	404	29	667	20	22.939	11.364
018	FOIANO DELLA CHIANA	98	69	224	1	238	2	7.164	3.568
019	LATERINA	53	29	146	9	101	9	3.116	1.564
020	LORO CIUFFENNA	51	56	142	1	138	7	3.715	1.879
021	LUCIGNANO	34	45	85	8	98	12	3.221	1.605
022	MARCIANO DELLA CHIANA	33	13	98	4	59	-	1.990	981
023	MONTEMIGNAIO	2	9	4	-	107	-	610	304
024	MONTERCHI	20	32	35	1	110	-	2.225	1.119
025	MONTE SAN SAVINO	86	80	141	4	168	1	7.505	3.772

anagrafico nei singoli Comuni

AREZZO-SIENA

Codice dei Comuni	COMUNI	ISCRIZIONI E CANCELLAZIONI ANAGRAFICHE NELL'ANNO 1970						POPOLAZIONE RESIDENTE	
		Per movimento naturale		Per trasferimento di residenza				al 31 dicembre 1970	
		Nati vivi	Morti	Iscritti		Cancellati		MF	M
				da altro Comune	dal-l'estero	per altro Comune	per l'estero		
026	MONTEVARCHI	315	221	500	12	552	60	22.629	11.149
027	ORTIGNANO RAGGIOLO	3	15	23	3	39	32	1.012	530
028	PERGINE VALDARNO	32	23	106	-	142	-	2.561	1.270
029	PIAN DI SCO	58	40	171	3	84	-	3.945	1.973
030	PIEVE SANTO STEFANO	56	40	91	11	141	91	4.131	2.064
031	POPPI	71	81	151	1	255	-	5.925	2.943
032	PRATOVECCHIO	38	61	88	-	114	9	3.309	1.605
033	SAN GIOVANNI VALDARNO	280	204	714	10	400	4	19.555	9.587
034	SANSEPOLCRO	167	167	365	38	343	35	15.596	7.587
035	SESTINO	18	21	34	4	131	2	2.019	1.046
036	STIA	35	37	57	1	92	-	3.230	1.570
037	SUBBIANO	63	46	118	10	166	3	3.947	2.019
038	TALLA	19	26	35	6	84	1	1.486	755
039	TERRANUOVA BRACCIOLINI	124	114	306	24	322	17	9.357	4.709
	TOTALE	4.004	3.270	8.004	344	8.272	458	307.537	152.170

52 — PROVINCIA DI SIENA

001	ABBADIA SAN SALVATORE	127	87	125	4	199	-	8.600	4.244
002	ASCIANO	56	66	213	2	248	13	6.070	3.168
003	BUONCONVENTO	25	31	111	-	172	-	3.027	1.511
004	CASOLE D'ELSA	34	32	80	-	207	-	3.068	1.587
005	CASTELLINA IN CHIANTI	30	33	123	2	128	7	2.989	1.527
006	CASTELNUOVO BERARDENGA	52	64	192	-	346	-	5.440	2.833
007	CASTIGLIONE D'ORCIA	44	52	49	3	102	1	3.648	1.822
008	CETONA	26	56	83	2	124	2	3.488	1.752
009	CHIANCIANO TERME	92	65	194	5	115	12	6.733	3.228
010	CHIUSDINO	20	40	66	-	122	-	2.938	1.475
011	CHIUSI	90	100	337	4	297	20	8.725	4.239
012	COLLE DI VAL D'ELSA	182	165	562	7	328	15	14.947	7.446
013	GAIOLE IN CHIANTI	25	30	57	10	139	-	3.053	1.526
014	MONTALCINO	55	76	138	1	304	51	6.548	3.253
015	MONTEPULCIANO	130	169	385	7	410	5	14.663	7.116
016	MONTERIGGIONI	72	43	479	15	221	-	5.211	2.632
017	MONTERONI D'ARBIA	63	52	185	-	196	-	4.703	2.428
018	MONTICIANO	9	24	59	-	62	-	1.908	940
019	MURLO	26	26	63	-	86	-	1.919	963
020	PIANCASTAGNAIO	55	50	79	1	114	38	4.767	2.385
021	PIENZA	42	25	73	-	115	34	3.206	1.587
022	POGGIBONSI	323	240	925	38	476	5	25.219	12.678
023	RADDA IN CHIANTI	11	18	48	6	62	-	1.636	837
024	RADICOFANI	19	15	37	-	115	-	1.626	823
025	RADICONDOLI	8	17	31	2	126	-	1.367	692
026	RAPOLANO TERME	60	53	162	1	148	13	5.269	2.662
027	SAN CASCIANO DEI BAGNI	24	30	32	-	123	-	2.516	1.265
028	SAN GIMIGNANO	84	102	256	5	388	-	7.856	3.998
029	SAN GIOVANNI D'ASSO	11	18	41	-	87	1	1.502	760
030	SAN QUIRICO D'ORCIA	28	23	53	-	49	-	2.281	1.138
031	SARTEANO	50	44	106	7	125	1	3.896	1.947
032	SIENA	708	868	1.982	38	1.621	2	66.321	31.450
033	SIVALUNGA	139	117	282	1	293	-	11.338	5.637
034	SOVICILLE	44	70	174	-	245	-	5.400	2.727
035	TORRITA DI SIENA	70	71	174	2	166	10	6.727	3.340
036	TREQUANDA	12	28	42	-	159	2	1.633	837
	TOTALE	2.846	3.000	7.998	163	8.218	232	260.238	128.453

GROSSETO-PERUGIA

Codice dei Comuni	COMUNI	ISCRIZIONI E CANCELLAZIONI ANAGRAFICHE NELL'ANNO 1970						POPOLAZIONE RESIDENTE	
		Per movimento naturale		Per trasferimento di residenza				al 31 dicembre 1970	
		Nati vivi	Morti	Iscritti		Cancellati		MF	M
				da altro Comune	dal- l'estero	per altro Comune	per l'estero		
001	ARCIDOSSO	50	75	125	-	192	-	5.160	2.545
002	CAMPAGNATICO	22	42	42	3	88	-	2.993	1.532
003	CAPALBIO	41	25	124	1	166	10	3.911	1.990
004	CASTEL DEL PIANO	53	79	138	6	124	-	4.712	2.324
005	CASTELL'AZZARA	28	47	56	-	81	17	3.089	1.539
006	CASTIGLIONE DELLA PESCAIA	123	57	392	17	283	-	7.819	3.900
007	CINIGIANO	48	45	74	-	105	-	3.916	1.992
008	CIVITELLA PAGANICO	47	35	76	-	195	-	3.759	1.913
009	FOLLONICA	219	136	830	34	366	39	15.079	7.334
010	GAVORRANO	86	101	238	8	417	31	8.872	4.426
011	GROSSETO	923	560	1.947	142	1.432	115	62.439	30.835
012	ISOLA DEL GIGLIO	21	26	63	5	70	22	1.791	924
013	MAGLIANO IN TOSCANA	64	48	116	2	178	1	4.599	2.448
014	MANCIANO	108	115	130	-	248	1	8.259	4.138
015	MASSA MARITTIMA	97	139	272	22	357	7	10.877	5.365
016	MONTE ARGENTARIO	249	112	410	16	289	27	13.445	6.668
027	MONTEROTONDO MARITTIMO	21	23	53	-	117	-	1.901	922
017	MONTIERI	16	35	55	-	154	-	2.739	1.338
018	ORBETELLO	200	134	436	13	468	1	13.779	6.769
019	PITIGLIANO	62	69	197	1	193	-	4.471	2.216
020	ROCCALBEGNA	19	27	38	3	104	-	2.302	1.181
021	ROCCASTRADA	104	129	179	20	286	7	10.709	5.368
022	SANTA FIORA	29	64	82	1	102	2	3.905	1.911
023	SCANSANO	56	93	101	9	200	-	5.834	2.916
024	SCARLINO	24	24	115	4	165	-	2.455	1.250
025	SEGGIANO	16	21	25	2	51	-	1.589	800
028	SEMPRONIANO	15	29	46	2	51	-	2.092	1.057
026	SORANO	43	79	105	2	217	-	5.238	2.686
	TOTALE	2.784	2.369	6.465	313	6.699	280	217.734	108.287

53 — PROVINCIA DI GROSSETO

54 — PROVINCIA DI PERUGIA

001	ASSISI	303	259	425	132	723	169	24.382	11.949
002	BASTIA UMBRA	185	96	357	53	218	53	11.631	5.845
003	BETTONA	34	31	47	12	115	12	3.395	1.691
004	BEVAGNA	52	58	85	13	208	-	4.973	2.474
005	CAMPELLO SUL CLITUNNO	21	21	41	9	70	-	1.872	957
006	CANNARA	48	29	75	29	77	24	3.206	1.602
007	CASCIA	44	52	36	-	112	-	3.797	1.847
008	CASTEL RITALDI	24	22	50	1	104	-	2.012	1.040
009	CASTIGLIONE DEL LAGO	121	168	347	20	460	14	13.881	6.828
010	CERRETO DI SPOLETO	20	22	22	-	53	-	1.422	728
011	CITERNA	40	20	70	6	84	-	2.720	1.387
012	CITTA' DELLA PIEVE	48	85	149	2	305	5	6.524	3.179
013	CITTA' DI CASTELLO	463	341	692	69	643	48	36.385	18.104
014	COLLAZONE	40	23	53	1	110	-	2.905	1.461
015	CORCIANO	102	79	488	24	178	19	7.610	3.843
016	COSTACCIARO	12	19	25	5	89	12	1.409	672
017	DERUTA	94	63	166	7	148	3	7.023	3.500
018	FOLIGNO	623	486	1.053	92	1.292	37	50.429	24.601
019	FOSSATO DI VICO	19	21	19	1	74	-	2.384	1.163
020	FRATTA TODINA	26	19	49	6	86	-	1.833	928

anagrafico nei singoli Comuni

PERUGIA-TERNI

Codice dei Comuni	COMUNI	ISCRIZIONI E CANCELLAZIONI ANAGRAFICHE NELL'ANNO 1970						POPOLAZIONE RESIDENTE	
		Per movimento naturale		Per trasferimento di residenza				al 31 dicembre 1970	
		Nati vivi	Morti	Iscritti		Cancellati		MF	M
				da altro Comune	dal- l'estero	per altro Comune	per l'estero		
021	GIANO DELL'UMBRIA	43	22	109	1	131	-	3.023	1.561
022	GUALDO CATTANEO	62	55	86	2	203	82	6.166	3.181
023	GUALDO TADINO	158	134	227	80	264	2	13.401	6.681
024	GUBBIO	529	305	268	54	628	12	30.807	15.482
025	LISCIANO NICCONE	6	11	36	-	53	-	834	416
026	MAGIONE	158	119	249	34	222	24	10.917	5.400
027	MARSCIANO	196	144	350	15	480	4	15.491	7.779
028	MASSA MARTANA	52	48	65	9	132	8	3.975	2.070
029	MONTE CASTELLO DI VIBIO	23	24	45	1	151	-	1.845	925
030	MONTEFALCO	66	62	118	1	230	-	5.874	3.025
031	MONTELEONE DI SPOLETO	15	12	21	-	37	-	869	422
032	MONTE SANTA MARIA TIBERINA	25	22	40	-	112	-	1.796	933
033	MONTONE	24	14	32	3	166	1	1.843	917
034	NOCERA UMBRA	79	84	108	14	187	-	6.700	3.426
035	NORCIA	66	65	94	3	199	5	5.536	2.666
036	PACIANO	11	20	13	-	57	2	1.018	502
037	PANICALE	60	60	117	5	256	14	5.182	2.632
038	PASSIGNANO SUL TRASIMENO	39	56	139	55	162	2	4.060	1.994
039	PERUGIA	1.906	1.177	2.976	175	2.280	144	128.343	62.428
040	PIEGARO	54	50	74	1	194	5	4.094	2.016
041	PIETRALUNGA	27	22	42	8	162	14	2.931	1.493
042	POGGIODOMO	5	4	3	-	12	-	422	215
043	PRECI	9	31	20	-	74	-	1.517	737
044	SAN GIUSTINO	116	68	253	32	193	20	8.202	4.040
045	SANT'ANATOLIA DI MARCO	7	10	29	5	26	-	738	381
046	SCHEGGIA E PASCELUPO	12	29	60	29	73	21	1.816	892
047	SCHEGGINO	9	9	11	-	9	-	657	350
048	SELLANO	18	28	27	6	130	4	2.058	1.053
049	SIGILLO	24	26	77	12	59	18	2.006	966
050	SPELLO	97	63	194	23	136	-	6.827	3.434
051	SPOLETO	489	420	675	163	881	95	36.690	17.994
052	TODI	213	207	251	13	467	-	17.772	8.924
053	TORGIANO	70	53	143	6	131	12	4.741	2.389
054	TREVI	70	63	188	37	215	14	6.604	3.225
055	TUORO SUL TRASIMENO	24	62	106	23	131	-	3.491	1.670
056	UMBERTIDE	146	135	319	23	313	13	13.559	6.693
057	VALFABBRICA	61	45	75	20	174	56	3.803	1.962
058	VALLO DI NERA	5	9	7	3	33	-	596	300
059	VALTOPINA	23	19	34	10	52	14	1.521	767
	TOTALE	7.316	5.701	11.930	1.348	14.564	982	557.518	275.740

55 — PROVINCIA DI TERNI

001	ACQUASPARTA	61	47	170	13	143	-	4.786	2.396
002	ALLERONA	18	22	32	-	64	3	1.773	905
003	ALVIANO	22	14	45	-	28	-	1.529	770
004	AMELIA	134	111	150	11	206	5	10.686	5.297
005	ARRONE	20	31	47	1	68	9	2.676	1.349
006	ATTIGLIANO	19	12	69	1	50	-	1.576	794
007	BASCHI	36	29	48	-	138	1	3.003	1.546
008	CALVI DELL'UMBRIA	27	32	46	-	112	-	2.226	1.115
009	CASTEL GIORGIO	25	31	39	-	64	-	2.357	1.194
010	CASTEL VISCARDO	21	29	59	1	69	3	2.627	1.280
011	FABRO	34	24	93	7	97	34	2.523	1.255
012	FERENTILLO	28	28	34	2	53	2	2.135	1.073
013	FICULLE	25	26	38	-	121	-	2.249	1.135
014	GIOVE	15	26	36	4	53	-	1.449	719
015	GUARDEA	16	21	26	-	59	1	1.928	951

TERNI-PESARO E URBINO

Codice dei Comuni	COMUNI	ISCRIZIONI E CANCELLAZIONI ANAGRAFICHE NELL'ANNO 1970						POPOLAZIONE RESIDENTE	
		Per movimento naturale		Per trasferimento di residenza				al 31 dicembre 1970	
		Nati vivi	Morti	Iscritti		Cancellati		MF	M
				da altro Comune	dal- l'estero	per altro Comune	per l'estero		
016	LUGNANO IN TEVERINA	19	26	32	4	52	1	1.680	850
017	MONTECASTRILLI	92	53	101	4	213	-	5.923	3.041
018	MONTECCHIO	23	23	19	-	67	-	1.958	1.027
019	MONTEFRANCO	10	12	31	-	23	-	1.156	591
020	MONTEGABBIONE	15	18	34	31	78	11	1.515	747
021	MONTELEONE D'ORVIETO	16	23	45	-	75	12	1.816	882
022	NARNI	261	227	467	20	506	29	21.010	10.562
023	ORVIETO	297	237	423	16	645	41	23.867	11.726
024	OTRICOLI	24	27	47	3	60	-	1.756	880
025	PARRANO	13	16	20	-	50	-	928	485
026	PENNA IN TEVERINA	6	12	10	-	33	-	856	415
027	POLINO	6	5	2	-	6	-	352	182
028	PORANO	8	18	43	-	38	-	1.126	551
029	SAN GEMINI	59	29	87	9	111	2	3.585	1.820
030	SAN VENANZO	44	36	52	2	215	-	2.852	1.439
031	STRONCONE	51	46	91	-	101	-	3.879	1.953
032	TERNI	1.489	1.024	2.273	240	1.610	109	107.321	52.284
	TOTALE	2.934	2.315	4.709	369	5.208	263	225.103	111.214

41 — PROVINCIA DI PESARO E URBINO

001	ACQUALAGNA	36	33	78	6	138	20	3.491	1.764
002	APECCHIO	45	38	24	-	133	33	2.791	1.427
003	AUDITORE	20	23	25	4	54	20	1.391	681
004	BARCHI	16	16	25	7	120	13	1.242	633
005	BELFORTE ALL'ISAURO	11	10	22	-	20	8	718	357
006	BORGO PACE	11	9	10	1	52	2	1.161	602
007	CAGLI	133	116	154	30	307	18	10.214	5.031
008	CANTIANO	34	41	32	10	107	3	3.498	1.766
009	CARPEGNA	14	17	35	4	77	-	1.650	835
010	CARTOCETO	73	36	239	9	111	39	4.464	2.191
011	CASTELDELCI	11	11	7	-	37	-	898	488
012	COLBORDOLO	52	23	112	9	131	8	2.964	1.479
013	FANO	689	458	1.189	291	809	91	47.585	23.155
014	FERNIGNANO	80	39	153	16	133	29	5.091	2.556
015	FOSSOMBRONE	146	104	219	19	315	-	10.182	5.059
016	FRATTE ROSA	16	16	5	-	49	-	1.447	752
017	FRONTINO	6	2	15	-	27	-	505	264
018	FRONTONE	14	11	32	19	38	-	1.327	646
019	GABICCE MARE	86	54	219	16	128	36	5.124	2.625
020	GRADARA	38	21	36	-	112	8	2.183	1.101
021	ISOLA DEL PIANO	9	11	30	-	55	-	824	419
022	LUNANO	10	7	12	-	14	-	932	456
023	MACERATA FELTRIA	28	22	56	1	88	-	2.245	1.132
024	MAIOLO	8	5	9	1	24	6	910	471
025	MERCATELLO SUL METAURO	30	23	15	1	85	-	1.933	974
026	MERCATINO CONCA	20	12	40	-	49	1	1.238	620
027	MOMBAROCCIO	24	15	34	11	94	47	1.951	968
028	MONDAVIO	61	31	95	6	113	-	3.841	1.889
029	MONDOLFO	103	57	309	63	202	26	6.666	3.239
030	MONTECALVO IN FOGLIA	33	17	56	-	71	-	1.680	852
031	MONTE CERIGNONE	9	8	32	-	28	-	844	433
032	MONTECICCARDO	20	12	6	1	73	14	1.001	504
033	MONTECOPIOLO	17	10	33	-	51	2	1.233	651
034	MONTEFELCINO	30	27	56	8	147	10	2.744	1.405
035	MONTE GRIMANO	26	19	16	4	61	16	1.254	627

anagrafico nei singoli Comuni

PESARO E URBINO - ANCONA

Codice dei Comuni	COMUNI	ISCRIZIONI E CANCELLAZIONI ANAGRAFICHE NELL'ANNO 1970						POPOLAZIONE RESIDENTE	
		Per movimento naturale		Per trasferimento di residenza				al 31 dicembre 1970	
		Nati vivi	Morti	Iscritti		Cancellati		MF	M
				da altro Comune	dal- l'estero	per altro Comune	per l'estero		
036	MONTELABBATE	45	21	117	9	145	-	2.811	1.426
037	MONTEMAGGIORE AL METAURO	30	26	57	14	66	3	1.949	988
038	MONTE PORZIO	31	16	33	12	89	9	1.966	959
039	NOVAFELTRIA	78	68	241	13	189	85	6.189	3.079
040	ORCIANO DI PESARO	34	27	56	3	103	-	2.618	1.274
041	PEGLIO	8	10	5	4	51	-	707	369
042	PENNABILLI	25	48	57	1	141	5	3.229	1.651
043	PERGOLA	116	92	135	31	287	57	8.729	4.267
044	PESARO	1.359	713	2.663	200	1.217	439	83.542	40.455
045	PETRIANO	36	14	50	3	63	26	1.902	957
046	PIAGGE	19	12	43	11	20	-	1.055	533
047	PIANDI MILETO	33	28	35	-	100	-	1.557	814
048	PIETRARUBBIA	7	7	20	-	12	1	652	324
049	PIOBBICO	38	20	58	16	64	28	2.047	1.017
050	SALTARA	55	25	199	12	74	-	3.136	1.572
051	SAN COSTANZO	49	37	59	24	104	-	3.938	1.984
052	SAN GIORGIO DI PESARO	31	13	42	3	83	-	1.557	802
053	SAN LEO	50	35	108	7	96	27	2.824	1.441
054	SAN LORENZO IN CAMPO	54	43	67	17	159	41	3.111	1.503
055	SANT'AGATA FELTRIA	48	41	81	3	196	-	3.231	1.651
056	SANT'ANGELO IN LIZZOLA	71	31	292	13	86	-	3.227	1.670
057	SANT'ANGELO IN VADO	51	33	115	1	94	1	3.630	1.858
058	SANT'IPPOLITO	17	20	47	2	108	10	1.582	812
059	SASSOCORVARO	39	30	56	6	107	-	3.372	1.723
060	SASSOFELTRIO	26	14	33	3	46	11	1.369	713
061	SERRA SANT'ABBONDIO	8	25	17	-	44	14	1.418	718
062	SERRUNGARINA	30	22	53	10	97	-	2.025	1.037
063	TALAMELLO	14	13	24	-	55	1	776	371
064	TAVOLETO	17	5	15	4	34	-	962	483
065	TAVULLIA	50	30	185	3	217	7	3.548	1.813
066	URBANIA	77	76	150	1	158	29	5.992	2.969
067	URBINO	214	144	282	40	620	29	16.392	8.143
	TOTALE	4.719	3.093	8.825	1.003	8.978	1.273	318.265	157.428

42 — PROVINCIA DI ANCONA

001	AGUGLIANO	33	28	83	-	112	5	2.731	1.365
002	ANCONA	1.669	964	2.920	173	2.661	121	110.438	52.693
003	ARCEVIA	63	83	120	14	384	27	7.296	3.594
004	BARBARA	11	22	35	4	43	-	1.301	649
005	BELVEDERE OSTRENSE	22	26	54	7	112	19	2.342	1.172
006	CAMERANO	89	35	160	1	104	6	5.651	2.766
007	CAMERATA PICENA	10	16	35	-	92	-	1.156	564
008	CASTELBELLINO	27	14	94	1	63	-	1.909	950
009	CASTEL COLONNA	12	11	23	1	56	2	1.047	528
010	CASTELFIDARDO	165	113	224	30	194	70	12.487	6.141
011	CASTELLEONE DI SUASA	22	19	21	4	53	6	1.547	767
012	CASTELPLANIO	42	31	163	18	199	-	3.108	1.531
013	CERRETO D'ESI	24	23	60	4	57	7	2.396	1.186
014	CHIARAVALLE	167	111	565	5	303	-	11.745	5.709
015	CORINALDO	73	45	106	13	155	60	5.299	2.603
016	CUPRAMONTANA	62	39	80	8	184	12	5.156	2.506
017	FABRIANO	357	323	641	75	487	19	27.622	13.342
018	FALCONARA MARITTIMA	378	181	1.434	56	647	5	23.091	11.155
019	PILOTTRANO	132	67	181	4	258	2	8.540	4.154
020	GENGA	27	33	52	9	67	-	2.669	1.326

ANCONA-MACERATA

Codice dei Comuni	COMUNI	ISCRIZIONI E CANCELLAZIONI ANAGRAFICHE NELL'ANNO 1970						POPOLAZIONE RESIDENTE	
		Per movimento naturale		Per trasferimento di residenza				al 31 dicembre 1970	
		Nati vivi	Morti	Iscritti		Cancellati		MF	M
				da altro Comune	dal l'estero	per altro Comune	per l'estero		
021	JESI	601	417	915	53	774	27	39.374	18.932
022	LORETO	123	94	319	10	177	4	9.518	4.438
023	MAIOLATI SPONTINI	46	33	197	11	157	-	3.541	1.788
024	MERGO	8	6	17	-	45	2	846	427
025	MONSANO	26	13	109	-	138	-	1.657	832
026	MONTECAROTTO	32	36	49	11	131	8	2.578	1.281
027	MONTEMARCIANO	71	67	263	8	245	-	5.606	2.723
028	MONTERADO	20	17	56	8	92	7	1.342	670
029	MONTESANTO	22	21	34	-	119	-	1.759	858
030	MONTESANTO	56	44	178	8	175	-	3.963	1.913
031	MORRO D'ALBA	17	17	39	-	121	-	1.904	947
032	NUMANA	38	13	78	12	137	-	2.458	1.207
033	OFFAGNA	20	14	36	5	42	-	1.412	648
034	OSIMO	389	220	529	31	416	3	24.280	11.797
035	OSTRA	87	59	119	13	227	-	5.985	2.916
036	OSTRA VETERE	39	27	52	6	117	-	3.432	1.677
037	POGGIO SAN MARCELLO	18	11	34	8	74	-	956	459
038	POLVERIGI	26	19	34	4	128	-	2.091	1.042
039	RIPE	43	25	36	8	73	13	2.596	1.271
040	BOSORA	25	14	83	2	48	1	1.435	735
041	SAN MARCELLO	24	21	39	-	106	-	1.851	898
042	SAN PAOLO DI JESI	14	9	24	-	66	-	1.095	551
043	SANTA MARIA NUOVA	46	37	62	5	151	-	3.581	1.759
044	SASSOFERRATO	82	103	154	19	223	7	7.529	3.638
045	SENIGALLIA	548	365	966	136	938	112	37.647	18.232
046	SERRA DE'CONTI	33	23	107	4	113	9	2.719	1.354
047	SERRA SAN QUIRICO	44	33	59	7	84	-	3.720	1.804
048	SIROLO	39	37	134	17	93	-	3.065	1.494
049	STAFFOLO	16	24	57	-	90	-	2.416	1.228
	TOTALE	5.938	4.003	11.830	813	11.531	554	417.887	202.220

43 — PROVINCIA DI MACERATA

001	ACQUACANINA	5	3	5	-	8	-	226	115
002	APIRO	29	25	36	1	137	-	3.186	1.570
003	APPIGNANO	42	32	62	2	68	7	3.174	1.577
004	BELFORTE DEL CHIANTI	15	14	47	6	92	1	1.497	735
005	BOLOGNOLA	1	1	-	-	1	-	180	100
006	CALDAROLA	24	23	47	1	79	2	2.124	987
007	CAMERINO	97	79	195	4	376	-	8.784	4.268
008	CAMPOTONDO DI FIASTRONE	5	5	8	-	37	-	605	299
009	CASTELRAIMONDO	47	36	150	-	127	20	4.048	2.015
010	CASTELSANTANGELO SUL NERA	7	14	5	-	25	-	678	308
011	CESSAPALOMBO	10	13	10	4	44	1	871	434
012	CINGOLI	157	118	125	18	485	12	11.078	5.435
013	CIVITANOVA MARCHE	526	300	962	84	613	57	32.382	15.745
014	COLMURANO	24	14	32	-	49	-	1.394	685
015	CORRIDONIA	166	92	227	7	251	2	10.906	5.405
016	ESANATOGLIA	14	21	39	17	65	-	1.914	919
017	FIASTRA	9	12	18	-	47	-	952	463
018	FIORDIMONTE	7	7	8	-	16	-	420	208
019	FIUMINATA	12	25	35	4	102	-	2.107	1.038
020	GAGLIOLE	6	13	22	-	33	-	670	346
021	GUALDO	11	9	13	-	55	12	1.360	658
022	LORO PICENO	31	24	57	8	101	-	2.837	1.382
023	MACERATA	645	399	1.246	52	1.171	22	43.260	20.880
024	MATELICA	69	77	208	29	221	4	8.155	3.996
025	MOGLIANO	60	42	113	-	123	4	4.855	2.341

anagrafico nei singoli Comuni

MACERATA-ASCOLI PICENO

Codice dei Comuni	COMUNI	ISCRIZIONI E CANCELLAZIONI ANAGRAFICHE NELL'ANNO 1970						POPOLAZIONE RESIDENTE	
		Per movimento naturale		Per trasferimento di residenza				al 31 dicembre 1970	
		Nati vivi	Morti	Iscritti		Cancellati		MF	M
				da altro Comune	dal- l'estero	per altro Comune	per l'estero		
026	MONTECASSIANO	67	47	129	6	120	2	5.201	2.590
027	MONTE CAVALLO	4	6	12	-	25	-	293	153
028	MONTECOSARO	56	42	155	-	106	-	4.228	2.097
029	MONTEFANO	39	26	65	2	159	2	3.384	1.620
030	MONTELUPONE	49	36	65	-	121	-	3.194	1.612
031	MONTE SAN GIUSTO	126	49	280	3	170	3	6.358	3.111
032	MONTE SAN MARTINO	12	14	24	-	73	-	1.169	561
033	MORROVALLE	85	36	166	26	143	5	6.418	3.173
034	MUCCIA	5	17	22	-	48	-	891	439
035	PENNA SAN GIOVANNI	18	32	34	-	125	2	1.997	936
036	PETRIOLO	21	18	54	-	32	-	1.931	937
037	PIEVEBOVIGLIANA	6	17	24	-	66	-	1.014	510
038	PIEVE TORINA	25	26	34	-	55	-	1.791	867
039	PIORACO	13	19	29	-	31	-	1.884	918
040	POGGIO SAN VICINO	7	5	5	-	7	-	406	188
041	POLLENZA	62	42	216	-	162	-	5.096	2.496
042	PORTO RECANATI	98	43	175	6	173	-	6.380	3.137
043	POTENZA PICENA	174	106	362	24	255	8	11.736	5.753
044	RECANATI	252	154	236	18	438	2	17.875	8.701
045	RIPE SAN GINESIO	7	14	39	-	65	-	963	481
046	SAN GINESIO	56	71	88	4	249	-	5.043	2.459
047	SAN SEVERINO MARCHE	136	132	210	7	313	4	13.186	6.462
048	SANT'ANGELO IN PONTANO	21	28	25	7	99	-	2.011	990
049	SARNANO	26	59	85	1	101	13	3.762	1.777
050	SEPRO	5	11	1	1	11	-	564	277
051	SERRAPETRONA	9	14	24	-	54	-	1.014	523
052	SERRAVALLE DI CHIENTI	12	28	21	-	55	-	1.855	916
053	TOLENTINO	205	159	493	32	249	10	16.884	8.188
054	TREIA	121	74	106	1	325	1	9.177	4.563
055	URBISAGLIA	29	27	70	6	91	-	2.630	1.270
056	USSITA	3	13	26	-	32	-	565	284
057	VISSO	21	26	46	-	79	-	1.780	841
	TOTALE	3.789	2.789	6.991	381	8.358	196	288.343	140.739

44 — PROVINCIA DI ASCOLI PICENO

001	ACQUASANTA TERME	74	56	100	44	275	108	5.471	2.732
002	ACQUAVIVA PICENA	32	34	28	14	182	-	2.753	1.333
003	ALTIDONA	21	8	80	-	46	-	1.519	765
004	ANANDOLA	56	41	78	1	178	31	4.581	2.211
005	APPIGNANO DEL TRONTO	27	30	31	2	123	4	2.186	1.087
006	ARQUATA DEL TRONTO	36	51	55	11	127	47	2.784	1.326
007	ASCOLI PICENO	958	468	1.518	184	1.177	444	55.818	26.828
008	BELMONTE PICENO	14	15	20	-	44	-	875	426
009	CAMPFILONE	23	16	47	5	65	2	1.676	840
010	CARASSAI	25	21	30	1	127	-	1.934	950
011	CASTEL DI LAMA	51	35	174	7	126	-	3.643	1.784
012	CASTIGNANO	49	22	39	16	160	6	3.057	1.505
013	CASTORANO	23	11	43	11	118	-	1.608	835
014	COLLI DEL TRONTO	26	21	129	8	101	15	2.259	1.109
015	COMUNANZA	47	21	71	5	123	2	3.045	1.468
016	COSSIGNANO	12	19	47	4	63	-	1.296	639
017	CUPRA MARITTIMA	58	34	91	7	126	5	3.950	1.928
018	FALERONE	38	38	62	5	124	-	3.766	1.821
019	FERMO	475	314	1.031	16	907	4	34.407	16.860
020	FOLIGNANO	33	35	88	11	108	3	2.556	1.270

ASCOLI PICENO

Codice dei Comuni	COMUNI	ISCRIZIONI E CANCELLAZIONI ANAGRAFICHE NELL'ANNO 1970						POPOLAZIONE RESIDENTE	
		Per movimento naturale		Per trasferimento di residenza				al 31 dicembre 1970	
		Nati vivi	Morti	Iscritti		Cancellati		MF	M
				da altro Comune	dal l'estero	per altro Comune	per l'estero		
021	FORCE	20	13	43	3	111	-	2.082	1.026
022	FRANCAVILLA D'ETE	18	13	19	-	49	-	1.022	484
023	GROTTANMARE	143	76	719	16	243	2	9.029	4.420
024	GROTTAZZOLINA	37	27	74	-	82	-	2.696	1.304
025	LA PEDONA	13	14	22	1	75	-	1.334	642
026	MAGLIANO DI TENNA	15	9	34	-	44	-	1.212	609
027	MALTIGNANO	24	15	55	4	76	9	1.294	632
028	MASSA FERRANA	25	11	40	-	43	-	1.238	594
029	MASSIGNANO	24	17	91	-	148	-	1.918	945
030	MONSANPIETRO MORICO	7	14	12	-	80	-	835	399
031	MONSAMPOLO DEL TRONTO	41	33	150	10	129	3	2.906	1.467
032	MONTALTO DELLE MARCHE	30	32	60	4	183	-	3.097	1.487
033	MONTAPPONE	25	30	35	1	35	-	1.811	865
034	MONTEDINOVE	10	5	14	1	53	-	796	393
035	MONTEFALCONE APPENNINO	11	16	15	-	45	-	903	431
036	MONTEFIORE DELL'ASO	38	23	51	-	134	3	2.699	1.330
037	MONTFORTINO	19	10	33	-	46	-	1.739	856
038	MONTÉGALLO	15	21	28	22	95	10	1.593	786
039	MONTE GIBERTO	24	11	16	-	62	-	1.125	550
040	MONTENEGRO	71	88	131	6	204	4	6.294	3.101
041	MONTENAPOLI	174	59	339	1	178	-	10.540	5.286
042	MONTESANO DI FERMO	10	4	10	-	29	-	668	333
043	MONTESANO	11	12	27	1	82	-	1.308	655
044	MONTESANO	17	16	20	2	92	-	1.042	516
045	MONTESANO	79	43	237	18	219	1	5.039	2.514
046	MONTESANO	4	3	6	-	39	-	618	312
047	MONTESANO	34	31	69	-	120	-	2.903	1.452
048	MONTESANO	42	21	65	-	95	-	2.468	1.207
049	MONTESANO	105	48	211	-	92	2	5.953	2.939
050	MONTESANO	10	4	14	-	64	-	774	399
051	MONTESANO	15	7	27	-	16	-	947	471
052	MONTESANO	12	12	55	-	86	4	1.401	698
053	MONTESANO	7	11	36	-	36	-	799	399
054	MONTESANO	72	72	121	25	221	7	5.863	2.890
055	MONTESANO	10	7	14	-	60	-	931	435
056	MONTESANO	5	5	4	-	17	-	458	238
057	MONTESANO	25	25	58	4	61	-	1.762	827
058	MONTESANO	24	31	60	-	126	-	3.177	1.556
059	MONTESANO	15	7	31	-	49	-	1.226	600
060	MONTESANO	217	124	638	15	329	-	13.642	6.480
061	MONTESANO	292	132	709	11	308	17	17.128	8.475
062	MONTESANO	18	24	64	-	56	-	1.637	830
063	MONTESANO	76	57	115	1	344	-	5.588	2.747
064	MONTESANO	38	34	40	8	153	1	2.850	1.480
065	MONTESANO	17	11	22	-	148	-	1.418	706
066	MONTESANO	703	335	1.692	119	1.021	33	41.599	20.274
067	MONTESANO	18	14	43	1	124	-	1.840	898
068	MONTESANO	204	92	536	6	340	1	13.775	6.857
069	MONTESANO	39	38	54	-	74	-	2.574	1.281
070	MONTESANO	8	5	14	-	36	-	674	326
071	MONTESANO	66	43	126	4	145	7	4.394	2.193
072	MONTESANO	21	14	67	2	83	-	2.045	1.022
073	MONTESANO	32	29	24	1	140	-	2.422	1.196
	TOTALE	5.108	3.138	10.952	639	11.220	775	344.270	168.530

anagrafico nei singoli Comuni

VITERBO

Codice dei Comuni	COMUNI	ISCRIZIONI E CANCELLAZIONI ANAGRAFICHE NELL'ANNO 1970						POPOLAZIONE RESIDENTE	
		Per movimento naturale		Per trasferimento di residenza				al 31 dicembre 1970	
		Nati vivi	Morti	Iscritti		Cancellati		MF	M
				da altro Comune	dal- l'estero	per altro Comune	per l'estero		
001	ACQUAPENDENTE	54	66	96	3	150	-	6.110	3.033
002	ARLENA DI CASTRO	8	7	7	3	43	-	880	429
003	BAGNOREGIO	45	50	73	3	150	5	4.106	2.006
004	BARBARANO ROMANO	19	15	16	1	42	-	954	479
006	BASSANO IN TEVERINA	16	19	28	-	41	-	1.103	531
005	BASSANO ROMANO	48	33	76	-	93	-	3.310	1.619
007	BLERA	37	41	57	-	62	2	3.209	1.620
008	BOLSENA	44	64	56	4	89	1	4.015	2.000
009	BOMARZO	17	32	31	-	58	-	1.710	840
010	CALCATA	5	10	9	-	8	-	611	313
011	CANEPINA	55	32	37	3	76	-	3.056	1.500
012	CANINO	78	53	93	4	127	7	5.045	2.545
013	CAPODIMONTE	23	29	81	2	35	1	1.852	928
014	CAPRANICA	62	36	79	-	126	-	3.786	1.896
015	CAPRAROLA	68	53	59	-	104	-	4.834	2.386
016	CARBOGNANO	23	20	43	-	39	-	2.044	1.026
017	CASTEL SANT'ELIA	23	10	63	4	54	5	1.585	799
018	CASTIGLIONE IN TEVERINA	23	25	71	1	68	-	2.099	1.036
019	CELLENO	11	10	27	-	44	-	1.214	633
020	CELLERE	22	21	19	-	26	-	1.911	965
021	CIVITACASTELLANA	275	141	430	4	400	-	14.329	7.189
022	CIVITELLA D'AGLIANO	18	25	37	8	62	13	1.936	976
023	CORCHIANO	30	26	58	-	62	-	2.163	1.103
024	FABRICA DI ROMA	45	40	120	-	126	-	3.330	1.624
025	FALERIA	19	17	32	-	28	-	1.455	706
026	FARNESE	28	38	46	-	60	-	2.236	1.083
027	GALLESE	35	34	62	-	116	55	2.788	1.383
028	GRADOLI	25	26	34	-	60	-	1.929	972
029	GRAFFIGNANO	39	26	59	-	72	-	2.500	1.249
030	GROTTE DI CASTRO	47	43	40	3	47	-	3.840	1.892
031	ISCHIA DI CASTRO	33	34	48	3	63	-	2.706	1.397
032	LATERA	10	16	11	-	33	-	1.482	782
033	LUBRIANO	3	8	40	4	55	-	1.033	512
034	MARTA	38	32	50	5	97	-	3.279	1.669
035	MONTALTO DI CASTRO	118	51	163	1	195	1	6.218	3.203
036	MONTEFIASCONE	169	138	211	1	297	-	12.154	6.069
037	MONTE ROMANO	26	22	32	-	66	-	1.957	976
038	MONTEROSI	16	14	45	-	47	-	1.078	563
039	NEPI	78	53	126	1	166	-	4.762	2.411
040	ONANO	25	20	27	-	73	17	1.896	926
041	ORIOLO ROMANO	23	24	29	-	31	-	1.897	953
042	ORTE	121	80	241	5	270	-	8.097	4.037
043	PIANSANO	28	21	59	1	67	-	2.389	1.220
044	PROCENO	14	14	24	-	100	-	1.149	580
045	RONCIGLIONE	101	58	160	6	151	5	6.266	3.143
047	SAN LORENZO NUOVO	27	32	34	-	39	2	2.059	1.029
048	SORIANO NEL CIMINO	122	86	142	2	192	14	7.407	3.692
049	SUTRI	47	34	73	1	93	-	3.046	1.541
050	TARQUINIA	208	126	284	10	268	12	12.507	6.223
051	TESSENNANO	7	14	5	-	22	-	615	318
052	TUSCANIA	91	80	103	-	168	5	7.089	3.538
053	VALENTANO	36	29	61	11	63	-	3.084	1.561
054	VALLERANO	25	12	38	1	58	-	2.112	1.072
055	VASANELLO	48	33	34	1	68	1	2.801	1.415
056	VEJANO	17	17	28	-	71	4	1.538	736

56 — PROVINCIA DI VITERBO

VITERBO-RIETI

Codice dei Comuni	COMUNI	ISCRIZIONI E CANCELLAZIONI ANAGRAFICHE NELL'ANNO 1970						POPOLAZIONE RESIDENTE	
		Per movimento naturale		Per trasferimento di residenza				al 31 dicembre 1970	
		Nati vivi	Morti	Iscritti		Cancellati		MF	M
				da altro Comune	dal. l'estero	per altro Comune	per l'estero		
057	VETRALLA	142	117	250	2	242	6	9.555	4.683
058	VIGNANELLO	78	55	89	3	140	-	5.267	2.654
046	VILLA SAN GIOVANNI IN TUSCIA	13	17	31	-	30	-	1.161	570
059	VITERBO	805	551	1.415	31	1.339	53	53.418	26.310
060	VITORCHIANO	26	31	60	1	76	-	1.918	926
	TOTALE	3.737	2.861	5.852	133	7.048	209	259.880	129.470

57 — PROVINCIA DI RIETI

001	ACCUMOLI	14	23	12	-	61	-	1.268	630
002	AMATRICE	41	51	88	-	144	-	3.997	1.951
003	AMTODOCO	45	44	75	15	154	-	3.394	1.664
004	ASCREA	6	3	3	-	4	-	406	222
005	BELMONTE IN SABINA	11	6	20	-	29	-	700	358
006	BORBONA	17	25	21	-	59	-	1.092	517
007	BORGOROSE	81	51	73	5	206	-	5.441	2.719
008	BORGO VELINO	17	3	16	-	11	6	669	326
009	CANTALICE	43	39	42	-	77	-	2.683	1.333
010	CANTALUPO IN SABINA	22	15	21	5	29	-	1.212	611
011	CASAPROTA	13	9	17	-	37	-	805	403
012	CASPERIA	19	17	34	-	41	-	1.173	563
013	CASTEL DI TORA	8	9	5	-	22	-	496	253
014	CASTELNUOVO DI FARFA	8	10	30	-	55	-	1.040	537
015	CASTEL SANT'ANGELO	13	23	24	2	51	-	1.346	654
016	CITTADUCALE	90	46	193	4	168	-	4.795	2.355
017	CITTAREALE	8	10	16	-	35	-	914	456
018	COLLALTO SABINO	10	10	23	-	25	-	867	414
019	COLLE DI TORA	5	7	6	-	11	-	475	244
020	COLLEGIOVE	4	11	4	-	30	-	357	172
021	COLLEVECCCHIO	17	16	32	1	89	-	1.700	862
022	COLLI SUL VELINO	4	6	9	-	15	-	423	221
023	CONCERVIANO	1	14	4	-	11	-	577	308
024	CONFIGNI	7	12	19	-	22	-	763	372
025	CONTIGLIANO	41	36	81	-	126	1	2.772	1.438
026	COTTANELLO	4	10	20	-	25	-	806	403
027	FARA IN SABINA	112	56	223	4	281	1	7.188	3.542
028	FIAMIGNANO	25	39	34	8	105	12	2.503	1.239
029	FORANO	30	30	76	3	85	-	2.154	1.051
030	FRASSO SABINO	6	8	8	-	22	-	548	271
031	GRECCIO	25	18	39	-	37	-	1.441	681
032	LABRO	3	10	11	-	21	-	410	210
033	LEONESSA	51	54	72	1	118	-	3.748	1.837
034	LONGONE SABINO	15	15	24	2	37	-	1.084	553
035	MAGLIANO SABINA	53	52	71	1	172	-	3.799	1.883
036	MARCEPELLI	1	4	12	-	39	-	427	215
037	MICIGLIANO	2	5	8	-	37	-	276	145
038	MOMPEO	7	7	13	-	19	-	663	338
039	MONTASOLA	5	5	16	-	11	-	382	200
040	MONTEBUONO	4	14	37	-	62	-	1.110	555
041	MONTELEONE SABINO	26	19	18	-	38	-	1.349	665
042	MONTENERO SABINO	4	6	12	-	9	-	450	225
043	MONTESAN GIOVANNI IN SABINA	8	6	4	-	30	-	664	341
044	MONTOPOLI DI SABINA	39	29	187	1	145	-	3.114	1.610
045	MORRO REATINO	4	3	17	-	19	-	471	225
046	NESPOLO	3	5	5	-	15	-	444	223
047	ORVINIO	3	13	14	-	48	-	661	326
048	PAGANICO SABINO	6	5	13	-	21	-	336	178
049	PESCOROCCHIANO	47	64	36	-	160	9	4.645	2.394
050	PETRELLA SALTO	29	36	34	-	125	1	2.519	1.231

anagrafico nei singoli Comuni

RIETI-ROMA

Codice dei Comuni	COMUNI	ISCRIZIONI E CANCELLAZIONI ANAGRAFICHE NELL'ANNO 1970						POPOLAZIONE RESIDENTE	
		Per movimento naturale		Per trasferimento di residenza				al 31 dicembre 1970	
		Nati vivi	Morti	Iscritti		Cancellati		MF	M
				da altro Comune	dal- l'estero	per altro Comune	per l'estero		
051	POGGIO BUSTONE	34	27	49	-	77	-	1.979	1.026
052	POGGIO CATINO	9	17	46	1	61	-	1.037	527
053	POGGIO MIRTEO	53	56	177	2	225	-	4.190	2.145
054	POGGIO MOIANO	22	17	55	1	74	-	2.098	1.046
055	POGGIO NATIVO	19	20	44	-	68	-	1.589	780
056	POGGIO SAN LORENZO	11	12	10	-	17	-	487	249
057	POSTA	11	31	34	-	63	1	1.236	623
058	POZZAGLIA SABINO	10	11	37	-	48	-	1.006	499
059	RIETI	589	351	1.203	109	874	21	39.763	19.839
060	RIVODUTRI	16	19	25	-	57	-	1.264	634
061	ROCCANTICA	11	10	12	-	27	-	571	293
062	ROCCA SINIBALDA	17	26	50	-	82	-	1.203	613
063	SALISANO	6	12	7	-	5	-	534	276
064	SCANDRIGLIA	30	28	50	-	68	-	1.951	958
065	SELCI	13	8	13	-	35	-	1.023	515
066	STINIGLIANO	31	12	65	-	77	-	1.693	852
067	TARANO	15	16	46	3	50	-	1.190	594
068	TOFFIA	12	7	13	-	15	-	787	402
069	TORRICELLA IN SABINA	4	17	6	2	56	-	1.098	530
070	TORRI IN SABINA	23	14	27	-	42	-	1.366	691
071	TURANIA	5	5	11	-	43	-	514	257
072	VACONE	6	6	19	-	51	-	279	145
073	VARCO SABINO	4	10	6	-	31	-	595	318
	TOTALE	2.008	1.741	3.877	170	5.339	52	148.010	73.936

58 — PROVINCIA DI ROMA

001	AFFILE	31	14	30	5	57	2	1.773	911
002	AGOSTA	20	13	54	-	38	-	1.418	701
003	ALBANO LAZIALE	484	157	1.108	30	931	2	25.383	12.490
004	ALLUMIERE	74	43	81	-	109	-	4.007	2.043
005	ANGUILLARA SABAZIA	104	32	239	1	84	-	4.212	2.197
006	ANTICOLI CORRADO	12	12	44	-	29	-	1.061	529
007	ANZIO	472	176	1.177	86	968	-	23.335	11.440
008	ARCINAZZO ROMANO	22	24	15	-	47	-	1.655	839
009	ARICCIA	203	81	691	12	465	3	9.976	4.912
010	ARSOLI	25	12	58	-	59	-	1.765	846
011	ARTENA	175	64	101	8	167	17	8.667	4.465
012	BELLEGRA	52	31	49	-	111	-	3.184	1.665
013	BRACCIANO	188	63	388	6	438	3	9.516	4.771
014	CAMERATA NUOVA	8	5	19	-	20	-	644	329
015	CAMPAGNANO DI ROMA	59	45	150	-	130	-	4.455	2.209
016	CANALE MONTERANO	36	21	62	4	85	1	2.171	1.109
017	CANTERANO	9	6	3	-	17	-	459	231
018	CAPENA	56	31	122	2	93	-	2.816	1.421
019	CAPRANICA PRENESTINA	5	8	10	-	44	-	525	285
020	CARPINETO ROMANO	79	40	83	-	123	-	5.401	2.736
021	CASAPE	9	15	33	-	60	-	1.068	529
022	CASTEL GANDOLFO	82	52	385	8	204	-	4.980	2.469
023	CASTEL MADAMA	85	53	101	-	90	-	4.941	2.426
024	CASTELNUOVO DI PORTO	54	15	108	-	56	-	2.512	1.255
025	CASTEL SAN PIETRO ROMANO	8	5	14	-	16	-	658	324
026	CAVE	137	51	188	5	211	-	6.856	3.422
027	CERRETO LAZIALE	16	13	21	-	34	-	1.093	566
028	CERVARA DI ROMA	6	5	8	-	31	-	608	289
029	CERVETERI (a)	299	71	707	16	322	-	8.583	4.415
030	CICLIANO	14	15	14	-	33	-	1.054	527

(a) In data 1 settembre 1970 la popolazione ammontava a M. 4352, F. 4096, MF 8448 avendo ceduto M. 3477, F. 3371, MF 6848 al nuovo Comune di Ladispoli (L. 6 maggio 1970 n. 240).

ROMA

Codice dei Comuni	COMUNI	ISCRIZIONI E CANCELLAZIONI ANAGRAFICHE NELL'ANNO 1970						POPOLAZIONE RESIDENTE	
		Per movimento naturale		Per trasferimento di residenza				al 31 dicembre 1970	
		Nati vivi	Morti	Iscritti		Cancellati		MF	M
				da altro Comune	dal l'estero	per altro Comune	per l'estero		
031	CINETO ROMANO	10	4	16	-	37	-	657	325
032	CIVITAVECCHIA	867	358	1.352	41	1.244	35	43.781	21.641
033	CIVITELLA SAN PAOLO	14	14	31	-	29	-	1.318	673
034	COLLEFERRO	334	112	569	30	642	2	17.778	8.871
035	COLONNA	47	18	103	-	119	-	2.378	1.192
036	FIANO ROMANO	73	21	115	-	84	-	3.157	1.558
037	FILACCIANO	6	5	31	-	15	-	541	253
038	FORMELLO	58	19	185	4	78	-	2.980	1.510
039	FRASCATI	327	158	610	35	566	4	18.574	9.047
040	GALLICIANO NEL LAZIO	38	28	81	-	56	-	2.320	1.163
041	GAVIGNANO	22	23	35	-	57	-	1.562	792
042	GENAZZANO	82	56	76	-	119	-	4.699	2.357
043	GENZANO DI ROMA	290	121	406	15	323	3	15.150	7.820
044	GERANO	24	12	28	2	60	3	1.291	624
045	GORGA	10	13	14	-	61	-	1.001	497
046	GROTTAFERRATA	170	93	648	30	377	8	11.008	5.261
047	GUIDONIA MONTECELIO	584	226	1.651	62	749	71	28.909	14.877
048	JENNE	10	13	14	-	35	-	764	371
049	LABICO	37	18	83	-	115	-	1.868	934
116	LADISPOLI (a)	36	14	286	11	83	-	7.084	3.598
050	LANUVIO	73	36	234	-	173	-	5.220	2.639
115	LARIANO	83	36	194	-	87	-	5.262	2.688
051	LICENZA	16	7	46	-	37	-	1.142	553
052	MAGLIANO ROMANO	13	17	18	-	14	-	981	504
053	MANDELA	9	5	15	-	21	-	606	292
054	MANZIANA	46	26	135	3	170	3	3.087	1.485
055	MARANO EQUO	16	11	33	-	23	-	865	431
056	MARCELLINA	61	33	104	-	94	-	4.146	2.108
057	MARINO	971	303	3.710	117	1.453	19	46.741	22.993
058	MAZZANO ROMANO	29	14	45	-	57	-	1.631	832
059	MENTANA	302	102	695	19	377	14	15.531	7.793
060	MONTECOMPATRI	80	49	244	4	285	3	5.660	2.722
061	MONTEFLAVIO	16	14	13	-	10	-	1.316	671
062	MONTELANICO	20	14	37	-	48	-	1.760	861
063	MONTELIBRETTI	80	38	97	-	120	-	4.481	2.260
064	MONTE PORZIO CATONE	69	41	199	3	131	-	3.828	1.882
065	MONTEROTONDO	412	110	1.052	25	480	34	21.171	10.630
066	MONTORIO ROMANO	34	19	23	-	34	-	1.800	927
067	MORICONE	31	22	30	-	22	-	2.082	1.041
068	MORLUPO	52	30	105	10	67	10	3.269	1.614
069	NAZZANO	17	7	18	-	49	-	1.052	535
070	NEMI	26	11	79	-	63	-	1.413	701
071	NEROLA	24	23	40	-	46	22	1.398	697
072	NETTUNO	465	187	1.181	33	718	-	24.333	12.157
073	OLEVANO ROMANO	125	66	73	4	113	1	6.124	3.055
074	PALESTRINA	189	99	246	2	267	6	11.443	5.617
075	PALOMBARA SABINA	111	58	170	4	161	-	6.630	3.320
076	PERCILE	4	10	13	-	4	-	414	212
077	PISONIANO	10	13	14	-	49	-	1.145	556
078	POLI	32	23	67	1	103	-	1.928	990
079	POMEZIA	558	103	2.715	111	1.167	17	24.242	12.668
080	PONZANO ROMANO	17	15	44	-	31	-	921	453
081	RIANO	72	18	202	3	98	-	3.400	1.718
082	RIGNANO FLAMINIO	46	27	124	3	96	-	3.060	1.570
083	RIOFREDDO	8	4	4	-	21	-	724	354
084	ROCCA CANTERANO	4	6	3	-	17	1	406	209
085	ROCCA DI CAVE	9	1	29	-	37	-	462	240
086	ROCCA DI PAPA	154	60	212	6	254	-	8.401	4.097
087	ROCCAGIOVINE	5	6	10	-	6	9	229	108
088	ROCCA PRIORA	95	36	108	6	114	3	4.451	2.335

(a) Nuovo Comune costituito con L. 6 maggio 1970 n. 240 con popolazione ceduta dal Comune di Cerveteri: M. 3477 - F. 3371 - MF. 6848.

anagrafico nei singoli Comuni

ROMA-LATINA

Codice dei Comuni	COMUNI	ISCRIZIONI E CANCELLAZIONI ANAGRAFICHE NELL'ANNO 1970						POPOLAZIONE RESIDENTE	
		Per movimento naturale		Per trasferimento di residenza				al 31 dicembre 1970	
		Nati vivi	Morti	Iscritti		Cancellati		MF	M
				da altro Comune	dal- l'estero	per altro Comune	per l'estero		
089	ROCCA SANTO STEFANO	21	19	90	-	127	-	1.491	760
090	ROIATE	10	4	18	-	54	-	978	484
091	ROMA	47.680	19.624	57.912	6.317	42.326	2.490	2.778.872	1.335.075
092	ROVIANO	33	16	140	-	30	-	1.592	773
093	SACROFANO	35	25	124	-	37	-	2.175	1.057
094	SAMBUCI	12	10	25	-	21	-	760	380
095	SAN GREGORIO DA SASSOLA	13	25	21	-	40	-	1.658	820
096	SAN POLO DEI CAVALIERI	19	16	50	1	24	-	1.418	723
097	SANTA MARINELLA	125	55	398	6	290	8	7.656	3.818
098	SANT'ANGELO ROMANO	39	21	55	-	73	-	1.946	999
099	SANT'ORESTE	46	23	55	-	60	-	2.587	1.280
100	SAN VITO ROMANO	57	27	64	1	119	-	3.640	1.787
101	SARACINESCO	5	5	31	1	15	-	194	102
102	SEGNI	117	87	172	14	247	12	8.355	4.139
103	SUBIACO	160	88	156	10	193	-	8.840	4.476
104	TIVOLI	839	279	1.418	62	1.347	111	41.891	20.712
105	TOLFA	75	64	94	-	129	-	4.802	2.386
106	TORRITA TIBERINA	13	14	22	-	30	-	744	385
107	TREVIGNANO ROMANO	55	27	105	5	72	-	2.432	1.244
108	VALLEPIETRA	1	3	15	-	33	-	669	327
109	VALLINFREDA	5	5	4	-	20	-	394	203
110	VALMONTONE	174	55	215	7	215	1	9.212	4.673
111	VELLETRI	719	328	933	33	876	51	38.398	19.155
112	VICOVARO	67	32	94	-	98	-	3.600	1.832
113	VIVARO ROMANO	6	5	3	1	15	-	455	229
114	ZAGAROLO	183	67	398	6	230	3	10.062	4.992
	TOTALE	60.756	25.123	87.390	7.231	63.753	2.972	3.479.172	1.685.044

59 — PROVINCIA DI LATINA

001	APRILIA	524	142	1.588	366	785	20	27.213	13.914
002	BASSIANO	24	17	20	3	25	-	1.701	831
003	CAMPIDIMELE	10	11	14	6	25	4	1.015	492
004	CASTELPORTE	93	60	126	38	190	34	6.620	3.238
005	CISTERNA DI LATINA	449	148	763	73	569	80	21.866	11.079
006	CORI	150	108	149	9	166	-	9.461	4.752
007	FONDI	498	157	420	48	365	-	25.331	12.845
008	FORMIA	447	173	660	85	534	166	24.083	11.910
009	GAETA	420	168	505	36	461	17	23.385	11.743
010	ITRI	128	46	68	12	116	1	6.858	3.463
011	LATINA	1.663	423	3.744	1.333	2.040	18	76.513	38.162
012	LENOLA	75	27	29	21	45	47	3.616	1.806
013	MAENZA	44	18	57	-	69	-	3.031	1.563
014	MINTURNO	259	131	471	63	419	195	17.029	8.418
015	MONTE SAN BIAGIO	105	31	73	5	140	23	5.568	2.776
016	NORMA	68	24	37	4	80	11	3.443	1.772
017	PONTINIA	182	55	285	28	273	8	8.938	4.484
018	PONZA	51	44	84	13	79	-	4.550	2.280
019	PRIVERNO	221	106	198	17	270	-	12.401	6.206
020	PROSEDI	20	13	27	1	48	-	1.638	772
021	ROCCAGORGA	57	30	28	-	55	-	4.048	2.092
022	ROCCA MASSIMA	25	5	17	-	41	-	1.308	691
023	ROCCASECCA DEI VOLSCI	25	11	12	-	38	-	1.215	638
024	SABAUDIA	214	58	485	54	411	39	10.393	5.421
025	SAN FELICE CIRCEO	152	39	217	13	150	6	6.392	3.251
026	SANTI COSMA E DAMIANO	43	33	55	15	74	18	2.658	1.339
027	SERMONETA	103	29	143	2	196	-	5.502	2.809
028	SEZZE	325	116	278	77	342	22	18.528	9.285
029	SONNINO	153	66	65	12	194	22	7.451	3.785
030	SPELONGA	70	25	44	4	66	55	3.548	1.787

LATINA-FROSINONE

Codice dei Comuni	COMUNI	ISCRIZIONI E CANCELLAZIONI ANAGRAFICHE NELL'ANNO 1970						POPOLAZIONE RESIDENTE	
		Per movimento naturale		Per trasferimento di residenza				al 31 dicembre 1970	
		Nati vivi	Morti	Iscritti		Cancellati		MF	M
				da altro Comune	dal- l'estero	per altro Comune	per l'estero		
031	SPIGNO SATURNIA	31	15	40	3	40	-	1.867	936
032	TERRACINA	665	230	776	117	659	78	33.805	16.920
033	VENTOTENE	8	7	11	-	34	-	616	297
	TOTALE	7.302	2.566	11.489	2.458	8.999	864	381.491	191.757

60 — PROVINCIA DI FROSINONE

001	ACQUAFONDATA	3	3	5	3	22	-	490	220
002	ACUTO	23	21	44	-	67	-	1.757	845
003	ALATRI	376	203	264	225	630	20	20.978	10.438
004	ALVITO	34	51	58	7	76	238	3.331	1.587
005	ANASENO	65	40	41	15	115	1	3.922	1.924
006	ANAGNI	263	145	505	6	347	33	16.842	8.505
007	AQUINO	64	35	85	10	131	-	3.787	1.888
008	ARCE	95	68	194	49	215	-	6.258	3.032
009	ARNARA	31	25	24	8	55	69	2.452	1.202
010	ARPINO	102	90	126	14	179	-	8.228	4.022
011	ATINA	62	38	55	44	93	30	4.788	2.317
012	AUSONIA	39	30	64	23	73	20	2.690	1.287
013	BELMONTE CASTELLO	8	8	3	-	17	-	843	417
014	BOVILLE ERNICA	132	60	115	2	109	51	8.813	4.658
015	BROCCOSTELLA	24	16	45	9	25	-	1.823	888
016	CAMPOLI APENNINO	19	21	20	6	24	7	1.505	731
017	CASALATICO	3	6	13	42	7	40	598	291
018	CASALVIERI	5	51	39	27	66	18	3.979	1.891
019	CASSINO	475	156	766	129	595	814	25.293	12.586
020	CASTELLIRI	47	24	40	7	75	151	2.578	1.282
021	CASTELNUOVO PARANO	15	6	3	-	18	35	903	426
022	CASTROCELO	47	37	148	13	150	-	2.921	1.402
023	CASTRO DEI VOLSCI	60	54	78	6	121	50	4.888	2.367
024	CECCANO	322	154	280	25	272	67	18.934	9.551
025	CEPRANO	121	69	179	42	158	179	7.860	3.903
026	CERVARO	59	48	92	81	118	208	4.893	2.378
027	COLPELICE	27	13	70	2	100	3	1.527	736
028	COLLEPARDO	11	12	33	-	63	-	970	498
029	COLLE SAN MAGNO	13	14	9	6	44	-	1.324	643
030	CORENO AUSONIO	18	18	32	8	38	22	1.792	864
031	ESPERIA	76	37	61	27	154	58	4.806	2.349
032	FALVATERRA	8	8	21	-	24	8	615	290
033	FERENTINO	254	141	251	13	368	65	15.989	7.891
034	FILETTINO	19	15	22	2	28	-	601	296
035	FIUGGI	138	55	148	2	148	-	6.622	3.249
036	FONTANA LIRI	53	52	75	18	80	-	3.285	1.590
037	FONTECHIARI	15	13	13	4	26	175	1.368	678
038	FROSINONE	850	260	1.435	105	983	60	38.926	19.252
039	FUMONE	33	15	13	-	64	-	1.933	940
040	GALLINARO	10	13	16	20	38	1	1.064	479
041	GIULIANO DI ROMA	23	26	45	7	77	-	2.112	1.006
042	GUARCINO	30	18	34	15	87	1	2.175	1.072
043	ISOLA DEL LIRI	208	119	246	62	246	108	12.914	6.303
044	MONTE SAN GIOVANNI CAMPANO	220	89	102	53	195	-	11.361	5.693
045	MOROLO	28	29	67	9	74	9	2.759	1.396
046	PALIANO	110	50	162	4	232	5	6.467	3.258
047	PASTENA	19	32	21	1	48	-	1.957	954
048	PATRICA	31	42	29	7	62	40	2.312	1.163
049	PESCOSOLIDO	27	21	20	2	30	85	1.775	877
050	PICINISCO	21	24	37	22	37	204	1.539	760

anagrafico nei singoli Comuni

FROSINONE-L'AQUILA

Codice dei Comuni	COMUNI	ISCRIZIONI E CANCELLAZIONI ANAGRAFICHE NELL'ANNO 1970						POPOLAZIONE RESIDENTE	
		Per movimento naturale		Per trasferimento di residenza				al 31 dicembre 1970	
		Nati vivi	Morti	Iscritti		Cancellati		MF	M
				da altro Comune	dal- l'estero	per altro Comune	per l'estero		
051	PICO	57	28	73	12	118	21	3.437	1.712
052	PIEDIMONTE SAN GERMANO	37	31	78	-	75	-	2.937	1.406
053	PIGLIO	64	46	79	2	107	-	4.323	2.148
054	PIGNATARO INTERAMNA	17	14	25	11	51	38	1.942	934
055	POFI	67	50	92	37	99	21	4.437	2.184
056	PONTECORVO	187	85	260	42	350	17	11.676	5.762
057	POSTA FIBRENO	10	16	5	13	14	15	1.408	687
058	RIPI	69	63	55	16	116	86	6.364	3.155
059	ROCCA D'ARCE	23	15	40	22	37	120	1.018	484
060	ROCCASECCA	94	54	356	49	362	13	6.298	3.099
061	SAN BIAGIO SARACINISCO	16	9	4	1	15	-	702	336
062	SAN DONATO VAL DI COMINO	36	32	32	26	73	4	2.655	1.218
063	SAN GIORGIO A LIBI	40	30	52	12	49	5	2.600	1.208
064	SAN GIOVANNI INCARICO	45	32	79	3	147	18	3.450	1.648
065	SANT'AMBROGIO SUL GARIGLIANO	13	9	18	11	14	13	1.009	472
066	SANT'ANDREA DEL GARIGLIANO	35	18	33	1	42	-	2.058	1.015
067	SANT'APOLLINARE	24	34	29	47	49	92	2.052	933
068	SANT'ELIA FIUMERAPIDO	58	72	90	73	84	17	5.132	2.522
069	SANTOPADRE	20	17	45	24	72	41	1.713	864
070	SAN VITTORE DEL LAZIO	36	19	87	-	72	-	2.151	1.045
071	SERRONE	39	22	53	-	60	-	2.323	1.164
072	SETTEFRATI	20	15	10	10	32	23	1.072	469
073	SGURGOLA	31	31	37	2	95	-	2.509	1.281
074	SORA	407	197	460	180	450	536	25.375	12.488
075	STRANGOLAGALLI	42	18	24	16	39	2	2.182	1.126
076	SUPINO	68	44	64	43	87	-	4.372	2.213
077	TERELLE	14	11	12	1	26	3	1.227	611
078	TORRE CAJETANI	19	15	11	-	33	-	1.119	550
079	TORRICE	78	54	51	48	99	197	4.856	2.441
080	TREVI NEL LAZIO	19	29	52	-	133	-	2.199	1.057
081	TRIVIGLIANO	14	12	27	-	52	-	1.201	600
082	VALLECORSIA	35	35	30	1	95	11	3.658	1.805
083	VALLEMAIO	8	11	17	17	21	-	1.192	565
084	VALLEROTONDA	15	27	20	14	77	56	2.675	1.313
085	VEROLI	341	152	231	63	290	291	17.401	8.926
086	VICALVI	9	10	18	16	19	38	666	338
087	VICO NEL LAZIO	25	23	36	-	44	-	1.874	921
088	VILLA LATINA	15	15	20	19	6	2	1.218	589
089	VILLA SANTA LUCIA	25	14	49	1	60	-	2.158	1.037
090	VILLA SANTO STEFANO	22	16	19	2	29	4	1.731	830
091	VITICUSO	5	8	12	8	12	-	651	309
	TOTALE	6.935	4.008	9.033	2.025	10.709	4.559	436.568	215.740

66 — PROVINCIA DI L'AQUILA

001	ACCIANO	10	17	20	-	33	-	1.014	500
002	AIELLI	21	25	27	10	36	30	1.627	795
003	ALFEDENA	8	14	19	-	30	40	986	460
004	ANVERSA DEGLI ABRUZZI	8	12	13	4	31	46	746	338
005	ATELETA	23	19	22	6	39	107	1.943	933
006	AVEZZANO	539	270	814	68	967	68	32.397	15.879
007	BALSORANO	58	28	78	4	87	146	4.001	2.001
008	BARETE	7	11	91	-	41	-	716	329
009	BARISCIANO	22	19	34	44	62	20	1.796	871
010	BARREA	11	18	10	3	63	-	1.145	566

L'AQUILA

Codice dei Comuni	COMUNI	ISCRIZIONI E CANCELLAZIONI ANAGRAFICHE NELL'ANNO 1970						POPOLAZIONE RESIDENTE	
		Per movimento naturale		Per trasferimento di residenza				al 31 dicembre 1970	
		Nati vivi	Morti	Iscritti		Cancellati		MF	M
				da altro Comune	dal- l'estero	per altro Comune	per l'estero		
011	BISEGNA	12	11	8	2	22	-	794	411
012	BUGNARA	14	20	36	11	43	-	1.457	690
013	CAGNANO AMITERNO	31	33	74	-	79	-	2.248	1.092
014	CALASCIO	11	3	14	3	22	-	527	240
015	CAMPO DI GIOVE	7	5	36	4	47	-	910	447
016	CAMPOTOSTO	29	29	26	5	96	4	1.790	875
017	CANISTRO	17	6	7	-	24	-	1.301	644
018	CANSANO	10	13	32	3	19	-	602	290
019	CAPESTRANO	11	23	38	16	60	51	1.477	692
020	CAPISTRELLO	77	41	56	6	155	-	5.456	2.691
021	CAPITIGNANO	7	20	25	-	44	-	1.116	547
022	CAPORCIANO	2	13	4	9	14	-	499	238
023	CAPPADOCIA	8	17	21	4	79	4	986	490
024	CARAPELLE CALVISIO	3	5	2	1	10	-	178	92
025	CARSOLI	60	51	115	-	178	-	5.006	2.480
026	CASTEL DEL MONTE	11	22	28	22	67	-	1.284	577
027	CASTEL DI IERI	6	5	7	1	38	-	638	311
028	CASTEL DI SANGRO	67	49	144	-	147	13	5.201	2.495
029	CASTELLAFIUME	31	8	13	-	97	34	1.180	628
030	CASTELVECCHIO CALVISIO	1	9	7	1	8	-	506	237
031	CASTELVECCHIO SUBEQUO	16	22	40	1	71	-	1.838	895
032	CELANO	149	110	113	49	165	-	10.194	5.062
033	CERCHIO	26	23	16	9	36	50	1.988	976
034	CIVITA D'ANTINO	16	10	33	-	50	-	1.067	533
035	CIVITELLA ALFEDENA	5	11	1	-	6	-	377	196
036	CIVITELLA ROVETO	56	41	52	1	81	2	3.027	1.490
037	COCULLO	4	10	23	3	28	-	736	341
038	COLLARMELE	9	16	18	24	31	-	1.110	538
039	COLLELONGO	18	26	33	11	36	-	1.903	894
040	COLLEPIETRO	10	9	3	3	18	-	434	184
041	CORFINIO	7	13	21	7	29	6	1.035	496
042	FAGNANO ALTO	4	12	15	9	20	-	872	412
043	PONTECCHIO	5	11	13	8	32	-	574	282
044	FOSSA	8	7	26	6	11	-	776	380
045	GAGLIANO ATERNO	7	13	8	3	22	-	738	345
046	GIOIA DEI MARSI	25	25	26	1	44	-	2.628	1.301
047	GORIANO SICOLI	6	18	16	2	29	-	886	428
048	INTRODACQUA	3	22	57	25	79	35	1.745	815
049	L'AQUILA	833	613	1.385	147	1.074	176	59.347	28.834
050	LECCE NEI MARSI	20	20	19	1	34	-	2.086	984
051	LUCO DEI MARSI	84	45	41	12	129	-	4.787	2.383
052	LUCOLI	20	34	25	2	70	-	1.932	958
053	MAGLIANO DE' MARSI	40	29	78	4	119	-	3.240	1.563
054	MASSA D'ALBE	7	15	11	2	35	-	1.245	582
055	MOLINA ATERNO	11	8	23	6	24	-	710	337
056	MONTEREALE	42	61	51	5	158	11	4.458	2.203
057	MORINO	26	13	32	-	43	-	1.738	863
058	NAVELLI	10	17	17	8	40	14	1.098	523
059	OCRE	8	4	12	4	16	26	931	447
060	OFENA	8	22	41	5	36	64	1.086	511
061	OPI	12	5	17	-	31	-	696	344
062	ORICOLA	12	4	7	-	23	-	725	381
063	ORTONA DEI MARSI	19	15	23	-	45	3	1.804	894
064	ORTUCCHIO	13	11	36	5	54	30	1.971	967
065	OVINDOLI	19	20	34	10	26	-	1.306	550
066	PACENTRO	24	18	22	28	28	88	1.605	715
067	PERETO	4	8	11	-	37	-	656	342
068	PESCASSEROLI	43	26	46	1	56	15	2.430	1.133
069	PESCINA	65	58	70	8	147	-	4.752	2.331
070	PESCOCOSTANZO	30	22	35	2	46	-	1.881	922

anagrafico nei singoli Comuni

L'AQUILA-TERAMO

Codice dei Comuni	COMUNI	ISCRIZIONI E CANCELLAZIONI ANAGRAFICHE NELL'ANNO 1970						POPOLAZIONE RESIDENTE	
		Per movimento naturale		Per trasferimento di residenza				al 31 dicembre 1970	
		Nati vivi	Morti	Iscritti		Cancellati			
				da altro Comune	dal- l'estero	per altro Comune	per l'estero	MF	M
071	PETTORANO SUL GIZIO	18	28	28	26	64	-	1.937	961
072	PIZZOLI	32	38	42	6	81	-	2.558	1.214
073	POGGIO PICENZE	5	11	16	8	23	-	771	357
074	PRATA D'ANSIDONIA	11	15	12	8	21	-	765	374
075	PRATOLA PELIGNA	104	103	120	99	174	169	7.795	3.850
076	PREZZA	11	19	21	17	22	-	1.509	730
077	RAIANO	35	39	55	49	101	43	2.398	1.131
078	RIVISONDOLI	15	8	41	-	23	2	1.067	506
079	ROCCACASALE	5	13	10	18	38	103	867	419
080	ROCCA DI BOTTE	-	5	4	-	21	-	480	250
081	ROCCA DI CAMBIO	8	7	13	-	21	-	677	320
082	ROCCA DI MEZZO	21	25	28	14	87	42	2.181	1.033
083	ROCCA PIA	1	5	8	1	9	5	399	190
084	ROCCARASO	26	12	55	3	23	31	1.680	831
085	SAN BENEDETTO DEI MARSI	53	37	39	36	78	78	3.963	1.949
086	SAN BENEDETTO IN PERILLIS	2	10	15	-	6	-	421	190
087	SAN DEMETRIO NE' VESTINI	12	27	40	49	69	11	1.554	711
088	SAN PIO DELLE CAMERE	7	9	10	8	12	-	744	363
089	SANTE MARIE	20	36	29	-	63	-	2.230	1.108
090	SANT'EUSANIO FORCONESE	4	10	7	4	15	-	514	244
091	SANTO STEFANO DI SESSANIO	-	5	7	4	17	-	261	112
092	SAN VINCENZO VALLE ROVETO	55	24	53	6	92	-	3.215	1.584
093	SCANNO	36	58	41	23	82	-	3.094	1.433
094	SCONTRONE	3	8	6	-	16	-	606	295
095	SCOPPITO	25	21	35	-	53	1	1.754	828
096	SCURCOLA MARSIANA	32	22	57	1	61	-	2.155	1.069
097	SECINARO	17	17	15	-	33	-	1.105	540
098	SULMONA	291	210	632	103	495	-	21.944	10.602
099	TAGLIACOZZO	95	74	138	4	287	-	8.520	4.319
100	TIONE DEGLI ABRUZZI	3	16	16	4	34	-	891	437
101	TORNIMPARTE	56	24	39	2	63	-	3.133	1.606
102	TRASACCO	80	49	72	-	153	-	5.572	2.810
103	VILLALAGO	8	8	5	9	5	14	938	421
104	VILLA SANTA LUCIA DEGLI ABRUZZI	3	10	10	-	11	-	664	333
105	VILLA SANT'ANGELO	5	4	4	-	9	-	638	315
106	VILLAVALLELONGA	19	19	24	6	51	-	1.323	610
107	VILLETTA BARREA	14	11	16	1	36	11	759	336
108	VITTORITO	17	13	18	22	28	-	1.388	654
	TOTALE	3.995	3.333	6.152	1.170	8.174	1.593	304.409	148.209

67 — PROVINCIA DI TERAMO

001	ALBA ADRIATICA	132	48	287	16	180	-	6.910	3.408
002	ANCARANO	19	16	30	9	54	-	1.450	742
003	ARSITA	32	15	14	-	53	-	1.662	819
004	ATRI	217	162	234	48	527	47	11.713	5.799
005	BASCIANO	42	19	40	-	85	-	2.067	1.036
006	BELLANTE	49	60	118	24	205	31	5.055	2.545
007	BISENTI	47	46	61	-	138	-	3.917	1.985
008	CAMPLI	109	102	116	34	310	99	9.242	4.662
009	CANZANO	36	17	19	5	69	-	1.915	994
010	CASTEL CASTAGNA	4	3	17	-	57	-	810	422
011	CASTELLALTO	68	32	120	10	141	19	4.074	2.095
012	CASTELLI	32	21	61	7	86	124	2.403	1.197
013	CASTIGLIONE MESSER RAIMONDO	45	28	100	10	146	23	3.222	1.621
014	CASTILENTI	21	12	68	2	146	21	1.687	873
015	CELLINO ATPANASIO	65	40	71	-	170	-	4.308	2.235

TERAMO-PESCARA

Codice dei Comuni	COMUNI	ISCRIZIONI E CANCELLAZIONI ANAGRAFICHE NELL'ANNO 1970						POPOLAZIONE RESIDENTE	
		Per movimento naturale		Per trasferimento di residenza				al 31 dicembre 1970	
		Nati vivi	Morti	Iscritti		Cancellati		MF	M
				da altro Comune	dal l'estero	per altro Comune	per l'estero		
016	CEMIGNANO	58	41	55	5	127	16	3.293	1.708
017	CIVITELLA DEL TRONTO	108	79	138	9	318	-	7.210	3.594
018	COLLEDARA	39	29	40	10	96	57	2.320	1.132
019	COLONNELLA	32	34	103	8	177	-	2.858	1.390
020	CONTROGUERRA	43	37	58	2	159	-	3.025	1.464
021	CORROPOLI	68	50	93	19	167	-	4.016	1.963
022	CORTINO	37	18	27	-	169	-	1.587	813
023	CROGNALETO	41	31	37	-	185	-	2.721	1.354
024	FANO ADRIANO	8	10	25	-	29	-	696	331
025	GIULIANOVA	332	162	651	78	430	42	19.201	9.422
026	ISOLA DEL GRAN SASSO D'ITALIA	106	37	70	12	191	1	5.625	2.815
047	MARTINSICURO	147	62	330	10	158	-	7.940	4.007
027	MONTEFINO	28	18	61	2	98	-	1.566	800
028	MONITORIO AL VOMANO	113	72	139	27	209	11	8.393	4.217
029	MORBO D'ORO	49	23	76	4	94	-	2.954	1.521
030	MOSCIANO SANT'ANGELO	112	73	199	23	184	-	7.421	3.698
031	NERETO	51	35	142	9	81	-	4.092	1.999
032	NOTARESCO	113	53	116	9	198	40	6.099	3.062
033	PENNA SANT'ANDREA	26	17	57	3	39	26	1.740	862
034	PIETRACAMELA	8	10	7	3	24	-	581	289
035	PINETO	160	59	419	37	179	263	8.091	4.000
036	ROCCA SANTA MARIA	24	8	10	-	67	51	1.384	715
037	ROSETO DEGLI ABRUZZI	340	150	509	59	457	7	18.493	9.079
038	SANT'EGIDIO ALLA VIBRATA	92	58	168	36	135	122	5.821	2.866
039	SANT'OMERO	78	39	84	-	150	-	4.890	2.450
040	SILVI	127	63	261	24	132	-	7.957	3.994
041	TERAMO	826	437	1.164	100	974	27	47.735	23.421
042	TORANO NUOVO	20	14	40	-	36	56	1.811	902
043	TORRICELLA SICURA	46	24	59	12	94	9	3.124	1.587
044	TORTORETO	68	59	119	23	133	-	5.073	2.543
045	TOSSICCIA	23	20	35	12	67	20	1.832	937
046	VALLE CASTELLANA	46	40	47	3	174	31	3.635	1.910
	TOTALE	4.287	2.483	6.695	704	8.098	1.143	263.619	131.278

68 — PROVINCIA DI PESCARA

001	ABBATEGGIO	19	9	20	9	9	-	629	306
002	ALANNO	58	35	84	10	155	-	4.055	2.057
003	BOLOGNANO	14	23	56	14	79	29	1.672	777
004	BRITTOLI	12	9	9	-	16	208	606	299
005	BUSSI SUL TIRINO	42	33	71	27	120	6	3.622	1.787
006	CAPPELLE SUL TAVO	19	14	61	1	69	-	1.665	862
007	CARAMANICO TERME	26	38	33	26	68	135	2.860	1.364
008	CARPINETO DELLA NORA	21	12	12	-	23	-	973	486
009	CASTIGLIONE A CASAURIA	16	31	18	7	50	48	1.134	536
010	CATIGNANO	21	18	31	8	101	-	2.079	1.016
011	CEPAGATTI	85	49	203	11	145	-	5.583	2.820
012	CITTA' SANT'ANGELO	138	92	209	12	287	-	8.340	4.156
013	CIVITAVANNA	16	16	40	6	53	-	1.939	975
014	CIVITELLA CASANOVA	37	33	46	5	114	79	2.828	1.412
015	COLLECORVINGO	61	42	84	17	132	9	4.178	2.117
016	CORVARA	9	12	11	3	16	-	811	421
017	CUGNOLI	19	23	13	15	47	19	1.948	1.000
018	ELICE	17	23	55	1	80	6	1.674	845
019	FARINDOLA	50	26	39	4	98	18	2.954	1.496
020	LETTOMANOPPELLO	56	23	38	35	67	139	3.163	1.565

anagrafico nei singoli Comuni

PESCARA-CHIETI

Codice dei Comuni	COMUNI	ISCRIZIONI E CANCELLAZIONI ANAGRAFICHE NELL'ANNO 1970						POPOLAZIONE RESIDENTE	
		Per movimento naturale		Per trasferimento di residenza				al 31 dicembre 1970	
		Nati vivi	Morti	Iscritti		Cancellati			
				da altro Comune	dal- l'estero	per altro Comune	per l'estero	MF	M
021	LORETO APRUTINO	107	61	144	8	232	354	7.389	3.678
022	MANOPPELLO	72	43	110	37	171	12	5.375	2.682
023	MONTEBELLO DI BERTONA	29	15	20	-	81	1	1.558	778
024	MONTESILVANO	363	111	1.412	126	498	61	16.242	8.153
025	MOSCUFO	25	30	100	4	84	-	2.678	1.324
026	NOCCIANO	28	20	20	12	61	1	1.443	722
027	PENNE	216	128	233	48	476	70	11.779	5.838
028	PESCARA	2.161	843	4.846	692	2.872	234	120.473	58.466
029	PESCOSANSONESCO	8	9	11	1	45	15	883	457
030	PIANELLA	116	73	129	16	227	43	6.837	3.372
031	PICCIANO	28	17	48	2	46	-	1.619	792
032	PIETRANICO	8	13	30	5	52	29	885	419
033	POPOLI	80	72	166	58	170	257	5.881	2.796
034	ROCCAMORICE	13	16	11	8	33	-	1.605	764
035	ROSCIANO	45	34	67	2	114	-	3.920	1.513
036	SALLE	5	6	17	8	25	4	428	195
037	SANT'EUFEMIA A MAIELLA	2	10	8	3	14	26	745	337
038	SAN VALENTINO IN ABRUZZO CITERIORE	26	21	28	11	41	43	2.184	1.100
039	SCAFA	71	38	74	18	97	35	3.639	1.757
040	SERRAMONACESCA	12	13	21	-	53	-	1.287	607
041	SPOLTORE	137	71	290	26	294	39	8.516	4.221
042	TOCCO DA CASAURIA	35	39	40	30	61	63	2.891	1.405
043	TORRE DE' PASSERI	62	47	92	18	144	36	3.527	1.694
044	TURRIVALIGNANI	11	9	3	18	29	-	830	405
045	VICOLI	5	7	10	4	16	18	760	374
046	VILLA CELIERA	16	21	17	-	66	-	1.324	666
	TOTALE	4.417	2.328	9.080	1.366	7.731	2.037	266.511	130.812

69 — PROVINCIA DI CHIETI

001	ALTINO	27	27	23	11	42	9	2.403	1.195
002	ARCHI	43	31	45	8	71	30	2.653	1.289
003	ARI	22	19	16	18	39	-	1.730	851
004	ARIELLI	21	8	24	3	28	10	1.304	622
005	ATESSA	138	87	156	37	199	64	9.260	4.513
006	BOMBA	16	19	8	10	26	2	1.524	698
007	BORRELLO	4	9	11	4	34	14	891	439
008	BUCCHIANICO	57	59	39	30	130	18	4.774	2.366
010	CANOSA SANNITA	21	17	15	7	29	33	1.702	837
011	CARPINETO SINELLO	24	13	24	7	29	-	1.156	581
012	CARUNCHIO	17	7	3	-	37	-	1.284	653
013	CASACANDITELLA	18	19	42	7	56	-	1.611	746
014	CASALANGUIDA	20	14	19	12	74	11	1.490	707
015	CASALBORDINO	89	69	94	70	126	10	5.970	2.854
016	CASALINCONTRADA	34	29	17	12	61	18	2.487	1.232
017	CASOLI	89	64	82	10	158	-	7.029	3.427
018	CASTEL FRENTANO	50	48	70	13	131	11	4.299	2.101
019	CASTELGUIDONE	8	5	17	-	31	-	810	382
020	CASTIGLIONE MESSER MARINO	43	29	34	13	90	29	3.477	1.727
021	CELENZA SUL TRIGNO	19	17	36	-	91	11	1.352	644
022	CHIETI	865	383	1.658	170	1.336	121	54.177	26.608
023	CIVITALUPARELLA	15	7	8	-	34	16	607	298
024	CIVITELLA MESSER RAIMONDO	9	21	6	4	26	1	1.311	617
025	COLLEDIMACINE	7	11	6	3	19	-	642	314
026	COLLEDIMEZZO	6	9	3	10	11	349	718	319

CHIETI

Codice dei Comuni	COMUNI	ISCRIZIONI E CANCELLAZIONI ANAGRAFICHE NELL'ANNO 1970						POPOLAZIONE RESIDENTE	
		Per movimento naturale		Per trasferimento di residenza				al 31 dicembre 1970	
		Nati vivi	Morti	Iscritti		Cancellati			
				da altro Comune	dal- l'estero	per altro Comune	per l'estero	MF	M
027	CRECCHIO	37	39	47	1	64	4	3.235	1.689
028	CUPELLO	69	46	85	18	72	2	3.965	1.993
029	DOGLIOLA	8	5	7	-	16	-	589	287
104	FALLO	5	8	14	-	12	24	408	190
030	FARA FILIORUM PETRI	27	14	26	-	51	-	1.983	921
031	FARA SAN MARTINO	23	28	21	11	34	52	1.895	878
032	PILETTO	25	9	22	7	46	30	1.515	712
033	FOSSACESIA	72	43	61	27	118	9	4.437	2.128
034	FRAINE	15	16	9	-	34	64	1.005	486
035	FRANCAVILLA AL MARE	161	93	478	72	347	98	11.945	5.847
036	FRESAGRAN DINARIA	13	18	38	-	80	5	1.776	882
037	FRISA	31	13	25	3	75	-	2.099	1.046
038	FURCI	19	12	23	6	55	6	1.639	796
039	GAMBERALE	12	6	6	1	7	30	818	410
040	GESSOPALENA	33	26	14	6	73	27	2.741	1.333
041	GISSI	26	28	72	15	86	212	3.092	1.507
042	GIULIANO TEATINO	28	15	26	4	39	-	1.630	836
043	GUARDIAGRELE	162	121	98	54	190	145	9.812	4.686
044	GULLMI	12	13	10	-	35	1	953	452
045	LAMA DEI PELIGNI	24	27	19	20	58	15	1.916	895
046	LANCIANO	512	267	633	67	632	160	30.224	14.674
047	LENTELLA	13	13	3	-	33	-	871	435
048	LETTOPALENA	2	6	15	4	36	-	491	238
049	LISCIA	23	10	14	1	13	-	1.178	590
050	MIGLIANICO	78	43	109	36	132	8	4.396	2.195
051	MONTAZZOLI	33	12	24	4	40	-	1.623	790
009	MONTEBELLO SUL SANGRO	5	5	5	-	9	-	300	140
052	MONTEFERRANTE	7	3	3	-	19	-	412	192
053	MONTELAPIANO	5	6	3	-	22	-	428	199
054	MONTENERODOMO	20	11	10	2	36	1	1.681	822
055	MONTEODORISIO	37	18	30	7	63	4	2.466	1.221
056	MOZZAGROGNA	26	23	27	6	31	6	1.961	975
057	ORSOGNA	75	57	64	26	91	222	4.065	1.907
058	ORTONA	299	214	331	45	603	35	21.717	10.685
059	PAGLIETA	85	54	57	6	77	14	4.482	2.240
060	PALENA	33	29	29	5	55	45	2.206	1.076
061	PALMOLI	20	15	37	1	82	40	1.840	933
062	PALOMBARO	15	13	19	-	57	-	1.461	684
063	PENNADOMO	5	6	3	-	15	40	651	314
064	PENNAPIEDIMONTE	21	18	11	-	18	-	944	458
065	PERANO	26	12	23	3	35	-	1.711	825
103	PIETRAFERRAZZANA	2	6	6	-	11	-	363	174
066	PIZZOFERRATO	46	24	9	10	21	-	1.802	867
067	POGGIOFIORITO	14	7	12	-	32	-	1.079	526
068	POLLUTRI	45	32	35	14	85	1	3.052	1.474
069	PRETORO	15	22	18	13	20	-	1.293	590
070	QUADRI	23	12	16	4	28	5	1.266	603
071	RAPINO	18	25	15	6	44	-	2.168	1.046
072	RIPA TEATINA	37	33	77	37	125	78	3.166	1.590
073	ROCCAMONTEPIANO	27	22	20	8	53	175	2.300	1.138
074	ROCCA SAN GIOVANNI	27	29	25	13	31	-	2.513	1.270
075	ROCCASCALEGNA	17	14	26	3	36	-	1.889	908
076	ROCCASPINALVETI	42	18	7	15	44	-	2.413	1.200
077	ROIO DEL SANGRO	5	4	17	1	18	75	546	245
078	ROSELLO	9	8	16	8	33	-	677	309
079	SAN BUONO	22	15	28	-	75	4	1.720	853
080	SAN GIOVANNI LIPICINI	20	12	5	4	26	5	813	409
081	SAN GIOVANNI TEATINO	92	41	235	37	180	17	4.836	2.437
082	SAN MARTINO SULLA MARRUCINA	8	19	18	4	41	-	1.021	469
083	SAN SALVO	133	56	362	37	145	63	6.954	3.536

anagrafico nei singoli Comuni

CHIETI-ISERNIA

Codice dei Comuni	COMUNI	ISCRIZIONI E CANCELLAZIONI ANAGRAFICHE NELL'ANNO 1970						POPOLAZIONE RESIDENTE	
		Per movimento naturale		Per trasferimento di residenza				al 31 dicembre 1970	
		Nati vivi	Morti	Iscritti		Cancellati		MF	M
				da altro Comune	dal-l'estero	per altro Comune	per l'estero		
084	SANTA MARIA IMBARO	17	8	11	9	20	-	1.027	532
085	SANT'EUSANIO DEL SANGRO	27	33	27	6	48	26	2.503	1.262
086	SAN VITO CHIETINO	80	56	93	20	178	4	5.051	2.384
087	SCERNI	61	48	79	14	116	1	4.469	2.268
088	SCHIAVI DI ABRUZZO	57	38	37	1	120	-	3.876	1.825
089	TARANTA PELIGNA	13	14	16	6	30	-	946	444
090	TOLLO	64	37	75	10	97	44	4.377	2.208
091	TORINO DI SANGRO	44	38	61	19	98	30	3.321	1.613
092	TORNARECCIO	30	24	20	19	53	63	2.271	1.035
093	TORREBRUNA	24	15	13	1	31	2	1.859	920
094	TORREVECCHIA TEATINA	35	23	70	7	59	4	2.456	1.240
095	TORRICELLA PELIGNA	32	32	42	5	65	34	2.837	1.408
096	TREGLIO	17	5	15	4	25	7	840	418
097	TUFILLO	10	6	7	4	24	5	986	478
098	VACRI	38	24	42	23	64	150	1.918	937
099	VASTO	510	183	792	93	611	195	25.298	12.474
100	VILLALFONSINA	6	16	31	11	38	-	1.317	613
101	VILLAMAGNA	42	25	31	5	54	8	2.518	1.263
102	VILLA SANTA MARIA	25	27	48	11	103	-	1.996	936
	TOTALE	5.538	3.487	7.464	1.399	9.381	3.052	366.959	179.489

94 — PROVINCIA DI ISERNIA

001	ACQUAVIVA DI ISERNIA	16	6	7	1	15	-	753	380
002	AGNONE	114	68	93	27	205	209	6.966	3.406
003	BAGNOLI DEL TRIGNO	18	30	38	1	73	2	1.987	889
004	BELMONTE DEL SANNIO	17	16	8	-	27	27	1.389	671
005	CANTALUPO NEL SANNIO	8	24	35	-	33	-	1.500	734
006	CAPRACOTTA	19	13	23	-	126	-	2.384	1.162
007	CAROVILLI	19	22	26	9	67	-	1.935	918
008	CARPINONE	21	18	21	13	20	45	1.458	671
009	CASTEL DEL GIUDICE	1	6	10	-	46	-	636	308
010	CASTELPETROSO	30	16	10	7	35	-	2.260	1.124
011	CASTELPIZZUTO	4	2	-	1	1	-	215	102
012	CASTEL SAN VINCENZO	12	7	15	-	43	-	765	370
013	CASTELVERRINO	3	3	5	-	17	3	321	152
014	CERRO AL VOLTURNO	23	20	25	3	52	-	2.128	1.057
015	CHIAUCI	5	6	9	5	15	12	526	251
016	CIVITANOVA DEL SANNIO	8	21	11	6	32	-	1.378	662
017	COLLI A VOLTURNO	12	19	40	17	52	59	1.568	795
018	CONCA CASALE	6	4	3	-	9	-	428	216
019	FILIGNANO	11	22	17	6	26	18	1.032	488
020	FORLI' DEL SANNIO	18	7	33	14	45	36	1.327	616
021	FORNELLI	36	14	18	1	35	-	1.909	962
022	FROSOLONE	67	40	34	6	114	25	4.017	1.943
023	ISERNIA	256	103	930	41	312	42	15.212	7.582
024	LONGANO	10	6	5	13	23	25	1.087	550
025	MACCHIA D'ISERNIA	8	8	7	2	4	70	773	377
026	MACCHIAGODENA	34	27	11	9	63	6	3.052	1.494
027	MIRANDA	16	19	24	27	17	2	1.181	595
028	MONTAQUILA	34	22	59	7	62	-	2.264	1.148
029	MONTENERO VAL COCCHIAIA	4	18	6	6	10	-	833	397
030	MONTERODUNI	29	25	41	2	56	-	2.523	1.216
031	PESCHE	8	1	7	-	7	-	593	271
032	PESCOLANCIANO	26	14	22	4	31	-	1.424	684
033	PESCOENNATARO	12	6	11	2	46	-	725	352
034	PETTORANELLO DEL MOLISE	8	4	8	8	10	42	441	206
035	PIETRABBONDANTE	22	17	20	5	29	1	1.715	848

ISERNIA-CAMPOBASSO

Codice dei Comuni	COMUNI	ISCRIZIONI E CANCELLAZIONI ANAGRAFICHE NELL'ANNO 1970						POPOLAZIONE RESIDENTE	
		Per movimento naturale		Per trasferimento di residenza				al 31 dicembre 1970	
		Nati vivi	Morti	Iscritti		Cancellati			
				da altro Comune	dal- l'estero	per altro Comune	per l'estero	MF	M
036	PIZZONE	2	9	20	3	15	-	668	312
037	POGGIO SANNITA	25	22	20	1	52	12	1.939	953
038	POZZILLI	14	16	37	23	36	2	1.704	831
039	RIONERO SANNITICO	20	20	11	25	41	66	1.725	882
040	ROCCAMANDOLFI	20	21	8	20	50	11	1.502	728
041	ROCCASICURA	11	9	9	20	34	47	869	418
042	ROCCHETTA A VOLTURNO	10	16	25	3	35	-	1.161	559
043	SAN PIETRO AVELLANA	11	11	20	4	69	-	1.154	562
044	SANT'AGAPITO	8	13	7	2	24	2	1.024	495
045	SANTA MARIA DEL MOLISE	7	9	26	-	23	25	635	286
046	SANT'ANGELO DEL PESCO	13	11	7	4	18	-	901	434
047	SANT'ELENA SANNITA	14	26	10	1	28	-	585	225
048	SCAPOLI	8	15	6	5	24	-	1.254	640
049	SESSANO DEL MOLISE	14	15	21	6	19	6	1.209	582
050	SESTO CAMPANO	45	25	61	4	74	-	3.024	1.535
051	VASTOGIRARDI	25	13	9	17	67	1	1.450	680
052	VENAFRO	141	53	215	38	159	78	6.554	3.210
	TOTALE	1.323	958	2.144	419	2.526	874	96.063	46.929

70 — PROVINCIA DI CAMPOBASSO

001	ACQUAVIVA COLLECROCE	26	29	9	9	18	-	1.293	636
002	BARANELLO	63	48	45	5	46	90	3.381	1.677
003	BOJANO	113	74	163	72	131	12	6.783	3.253
004	BONEFRO	34	26	59	23	71	58	3.027	1.472
005	BUSSO	20	17	24	10	21	-	1.512	714
006	CAMPOBASSO	742	305	1.538	169	1.286	29	41.426	20.294
007	CAMPOCHIARO	8	12	1	5	7	19	787	353
008	CAMPODIPIETRA	22	15	33	9	19	11	1.449	685
009	CAMPOLIETO	20	15	21	41	56	-	1.498	717
010	CAMPOMARINO	54	22	189	10	145	1	3.845	1.922
011	CASACALENDA	42	48	54	50	116	215	3.505	1.679
012	CASALCIPRANO	8	13	11	8	22	34	819	357
013	CASTELBOTTAACCIO	13	10	1	4	18	4	1.068	505
014	CASTELLINO DEL BIFERNO	15	3	9	-	38	-	1.238	596
015	CASTELMAURO	31	35	30	21	70	39	3.799	1.854
016	CASTROPIGNANO	23	16	20	8	21	-	1.599	737
017	CERCEMAGGIORE	94	38	31	2	104	1	4.899	2.428
018	CERCEPICCOLA	14	8	10	3	35	1	977	460
019	CIVITACAMPOMARANO	23	20	16	14	27	11	1.157	539
020	COLLE D'ANCHISE	13	22	8	13	20	29	1.124	546
021	COLLETORTO	49	33	27	29	88	7	3.333	1.621
022	DURONIA	4	15	16	5	37	-	1.030	460
023	FERRAZZANO	19	22	39	7	106	151	1.749	856
024	FOSSALTO	42	27	9	8	77	101	2.323	1.133
025	GAMBATESA	39	24	38	22	70	71	2.354	1.167
026	GILDONE	14	19	14	7	43	74	1.857	915
027	GUARDIALFIERA	14	18	16	28	46	-	1.391	653
028	GUARDIAREGIA	25	11	15	17	24	23	1.173	559
029	GUGLIONESI	86	63	115	64	102	39	5.713	2.809
030	JELSI	30	37	18	20	51	-	2.338	1.121
031	LARINO	115	74	156	32	269	109	6.436	3.134
032	LIMOSANO	14	30	22	9	36	-	1.507	753
033	LUCITO	17	15	13	2	31	-	1.593	765
034	LUPARA	10	14	16	14	32	-	1.181	565
035	MACCHIA VALFORTORE	12	18	11	5	41	49	1.339	654

anagrafico nei singoli Comuni

CAMPOBASSO-CASERTA

Codice dei Comuni	COMUNI	ISCRIZIONI E CANCELLAZIONI ANAGRAFICHE NELL'ANNO 1970						POPOLAZIONE RESIDENTE	
		Per movimento naturale		Per trasferimento di residenza				al 31 dicembre 1970	
		Nati vivi	Morti	Iscritti		Cancellati		MF	M
				da altro Comune	dal-l'estero	per altro Comune	per l'estero		
036	MAPALDA	26	20	43	1	93	-	1.975	1.015
037	MATRICE	14	11	13	3	19	80	1.145	544
038	MIRABELLO SANNITICO	23	13	64	10	37	38	1.869	894
039	MOLISE	6	4	7	-	14	-	319	148
040	MONACILIONI	11	6	18	-	95	-	1.223	627
041	MONTAGANO	15	22	12	12	73	5	1.645	753
042	MONTECILFONE	44	17	40	3	86	-	2.587	1.279
043	MONTEFALCONE NEL SANNIO	42	28	36	-	58	15	3.071	1.512
044	MONTELONGO	5	7	9	-	8	28	823	399
045	MONTEMITRO	7	11	2	-	27	-	780	376
046	MONTENERO DI BISACCIA	136	64	97	27	137	16	7.219	3.634
047	MONTORIO NEI PRENTANI	9	20	14	11	34	9	996	449
048	MORRONE DEL SANNIO	16	27	6	17	57	-	1.636	794
049	ORATINO	18	13	14	9	24	6	1.335	636
050	PALATA	48	25	49	14	82	9	2.818	1.408
051	PETACCIATO	50	21	81	38	60	8	2.762	1.362
052	PETRELLA TIFERNINA	13	34	24	20	43	52	1.671	795
053	PIETRACATELLA	35	28	21	4	82	10	2.658	1.332
054	PIETRACUPA	3	13	10	-	21	-	577	246
055	PORTACANNONE	48	27	63	17	115	11	2.701	1.369
056	PROVVIDENTI	3	3	4	-	7	2	255	126
057	RICCIA	97	79	93	23	104	98	6.906	3.398
058	RIPABOTTONI	20	23	17	6	32	2	1.198	552
059	RIPALIMOSANO	25	19	28	-	55	-	2.096	974
060	ROCCAIVARA	30	9	15	-	29	-	1.422	651
061	ROTELLO	28	20	18	7	67	18	1.820	868
062	SALCITO	20	17	38	-	53	-	1.236	563
063	SAN BIASE	21	11	7	1	11	-	739	363
064	SAN FELICE DEL MOLISE	15	10	13	2	22	-	1.208	596
065	SAN GIACOMO DEGLI SCHIAVONI	6	17	24	-	30	5	895	430
066	SAN GIOVANNI IN GALDO	8	16	13	7	16	6	1.190	568
067	SAN GIULIANO DEL SANNIO	19	22	19	1	42	-	1.467	707
068	SAN GIULIANO DI PUGLIA	29	14	24	4	29	3	1.719	850
069	SAN MARTINO IN PENSILIS	77	45	59	52	110	14	4.601	2.255
070	SAN MASSIMO	9	7	14	4	8	-	626	276
071	SAN POLOMATESE	7	3	16	11	20	78	460	203
072	SANTA CROCE DI MAGLIANO	85	66	77	22	122	-	5.317	2.636
073	SANT'ANGELO LIMOSANO	7	7	9	-	19	2	682	333
074	SANT'ELIA A PIANISI	49	44	33	3	85	47	2.955	1.425
075	SEPINO	37	24	56	31	71	17	2.851	1.354
076	SPINETE	17	20	6	23	7	-	1.693	807
077	TAVENNA	17	19	18	4	42	-	1.842	906
078	TERMOLI	288	119	797	53	459	40	14.474	7.110
079	TORELLA DEL SANNIO	17	10	16	4	34	25	1.249	594
080	TORO	25	23	22	21	28	13	1.788	856
081	TRIVENTO	111	48	40	2	152	-	6.303	3.121
082	TUFARA	24	22	16	-	44	-	1.772	861
083	URURI	58	41	85	18	77	16	3.583	1.754
084	VINCHIATURO	33	31	47	8	75	73	2.534	1.216
	TOTALE	3.619	2.396	5.044	1.238	6.339	1.924	235.194	114.514

61 — PROVINCIA DI CASERTA

001	AILANO	33	18	56	7	36	2	1.787	861
002	ALIFE	99	64	107	82	147	60	6.196	3.059
003	ALVIGNANO	94	53	63	22	118	1	5.395	2.679
004	ARIENZO	105	37	82	3	175	13	4.625	2.282
005	AVERSA	1.083	397	1.291	350	1.594	93	48.426	23.738

CASERTA

Codice dei Comuni	COMUNI	ISCRIZIONI E CANCELLAZIONI ANAGRAFICHE NELL'ANNO 1970						POPOLAZIONE RESIDENTE	
		Per movimento naturale		Per trasferimento di residenza				al 31 dicembre 1970	
		Nati vivi	Morti	Iscritti		Cancellati		MF	M
				da altro Comune	dal- l'estero	per altro Comune	per l'estero		
006	BAIA E LATINA	45	22	54	24	37	-	2.258	1.090
007	BELLONA	69	35	43	56	90	60	3.591	1.764
008	CAIANELLO	19	17	35	-	52	-	1.428	687
009	CAIAZZO	84	59	93	40	122	24	5.449	2.648
010	CALVI RISORTA	100	37	117	22	162	21	4.929	2.378
011	CAMIGLIANO	21	13	49	13	64	31	1.506	704
012	CANCELLO ED ARNONE	103	36	130	9	258	55	4.396	2.177
013	CAPODRISE	109	39	174	8	128	14	4.655	2.333
014	CAPRIATI A VOLTURNO	37	16	38	1	64	57	2.185	1.078
015	CAPUA	324	169	537	163	695	5	19.292	9.299
016	CARINARO	103	32	86	1	165	-	3.860	1.886
017	CARINOLA	176	102	194	37	298	30	9.435	4.572
018	CASAGIOVE	193	65	362	32	332	30	9.552	4.746
019	CASAL DI PRINCIPE	462	122	291	12	588	78	16.278	8.369
020	CASALUCE	159	47	114	4	176	11	5.695	2.793
021	CASAPULLA	113	42	208	9	236	-	5.038	2.387
022	CASERTA	1.257	441	2.697	62	2.101	31	61.739	30.225
023	CASTEL CAMPAGNANO	25	25	32	13	52	28	1.912	944
024	CASTEL DI SASSO	19	16	21	10	37	61	1.387	704
025	CASTELLO DEL MATESE	28	17	22	15	39	11	1.205	607
026	CASTEL MORRONE	66	40	38	-	64	-	3.751	1.836
027	CASTEL VOLTURNO	54	20	375	29	279	-	3.894	1.996
028	CERVINO	110	41	103	9	166	15	4.743	2.374
029	CESA	165	37	137	9	177	19	5.633	2.780
030	CIORLANO	4	8	1	6	30	1	806	408
031	CONCA DELLA CAMPANIA	33	33	51	9	113	3	2.479	1.195
032	CURTI	120	42	226	-	188	-	5.319	2.565
033	DRAGONI	50	20	27	19	50	-	2.563	1.250
101	FALCIANO DEL MASSICO	60	40	67	-	160	8	3.666	1.788
034	FONTEGRECA	20	9	15	2	23	-	946	454
035	FORMICOLA	30	18	49	-	54	-	2.240	1.089
036	FRANCOLISE	126	39	87	-	186	-	4.907	2.420
037	FRIGNANO	242	69	173	7	308	9	8.034	3.995
038	GALLO	18	18	7	3	15	-	1.409	650
039	GALLUCCIO	51	32	37	16	112	-	3.618	1.813
040	GIANO VETUSTO	11	15	15	3	14	-	846	383
041	GIOIA SANNITICA	74	33	55	11	84	26	3.886	1.973
042	GRAZZANISE	127	64	267	-	601	-	6.565	3.107
043	GRICIGNANO DI AVERSA	104	41	100	1	55	4	4.720	2.301
044	LETINO	17	8	13	10	18	-	974	475
045	LIBERI	14	16	11	13	30	20	1.435	705
046	LUSCIANO	231	75	177	-	99	11	9.683	4.771
047	MACERATA CAMPANIA	176	55	173	22	200	-	7.452	3.711
048	MADDALONI	849	317	710	156	1.106	288	33.867	16.693
049	MARCIANISE	765	257	555	47	628	96	28.474	14.066
050	MARZANO APPIO	68	45	82	13	153	7	3.737	1.833
051	MIGNANO MONTE LUNGO	69	44	91	7	105	6	3.348	1.628
052	MONDRAGONE	455	152	470	47	714	21	19.917	9.929
053	ORTA DI ATELLA	249	72	234	6	378	5	8.775	4.352
054	PARETE	177	47	173	-	184	-	6.899	3.396
055	PASTORANO	31	23	142	-	82	-	2.521	1.212
056	PIANA DI CAIAZZO	43	27	45	9	60	31	2.649	1.288
057	PIEDIMONTE MATESE	364	118	367	64	284	20	10.921	5.236
058	PIETRAMELARA	95	24	97	-	115	-	4.321	2.119
059	PIETRAVAIRANO	48	26	33	1	126	1	3.084	1.499
060	PIGNATARO MAGGIORE	134	47	130	29	225	2	6.097	2.936
061	PONTELATONE	30	22	40	9	36	2	2.023	975
062	PORTICO DI CASERTA	93	41	92	3	122	-	4.654	2.316
063	PRATA SANNITA	26	19	30	5	89	29	1.985	961
064	PRATELLA	37	18	22	2	50	20	2.131	1.064

anagrafico nei singoli Comuni

CASERTA-BENEVENTO

Codice dei Comuni	COMUNI	ISCRIZIONI E CANCELLAZIONI ANAGRAFICHE NELL'ANNO 1970						POPOLAZIONE RESIDENTE	
		Per movimento naturale		Per trasferimento di residenza				al 31 dicembre 1970	
		Nati vivi	Morti	Iscritti		Cancellati		MF	M
				da altro Comune	dal-l'estero	per altro Comune	per l'estero		
065	PRESENZANO	28	17	40	22	70	31	1.715	834
066	RAVISCANINA	19	13	36	12	24	35	1.510	744
067	RECALE	117	35	130	4	208	-	4.399	2.197
068	RIARDO	54	18	75	2	110	6	2.325	1.165
069	ROCCA D'EVANDRO	50	43	37	30	79	6	3.822	1.902
070	ROCCAMONFINA	73	40	65	25	118	41	4.505	2.145
071	ROCCAROMANA	25	17	15	11	64	-	1.232	575
072	ROCCHETTA E CROCE	10	10	12	2	38	14	628	314
073	RUVIANO	22	22	19	-	55	-	2.635	1.326
074	SAN CIPRIANO D'AVERSA	486	117	275	1	417	-	18.132	9.186
075	SAN FELICE A CANCELLO	391	149	459	16	753	-	15.774	7.841
076	SAN GREGORIO MATESE	29	9	12	5	38	14	1.342	672
077	SAN MARCELLINO	164	39	220	1	256	1	7.239	3.619
078	SAN NICOLA LA STRADA	146	52	368	-	390	-	7.845	3.893
079	SAN PIETRO INFINE	9	15	37	17	34	2	1.104	545
080	SAN POTITO SANNITICO	35	17	21	10	64	10	1.619	777
081	SAN PRISCO	153	60	210	6	235	-	6.931	3.446
082	SANTA MARIA A VICO	208	116	304	45	429	87	9.140	4.502
083	SANTA MARIA CAPUA VETERE	609	290	1.375	63	1.113	64	32.107	15.354
084	SANTA MARIA LA FOSSA	72	33	40	-	91	12	2.895	1.375
085	SAN TAMMARO	48	21	55	22	87	-	2.343	1.155
086	SANT'ANGELO D'ALIFE	46	27	32	43	55	11	2.623	1.245
087	SANT'ARPINO	172	38	255	3	202	17	6.360	3.178
088	SESSA AURUNCA	546	263	560	36	650	209	30.128	14.695
089	SPARANISE	177	52	272	13	239	18	6.647	3.193
090	SUCCIVO	117	31	177	1	159	5	4.935	2.417
091	TEANO	297	153	226	12	516	16	15.586	7.755
092	TEVEROLA	142	44	162	2	184	-	5.615	2.769
093	TORA E PICCILLI	14	21	49	11	74	6	1.587	794
094	TRENTOLA-DUCENTA	253	94	196	-	337	1	10.467	5.190
095	VAIRANO PATENORA	97	31	159	7	161	3	5.153	2.538
096	VALLE AGRICOLA	25	12	16	-	35	28	1.501	757
097	VALLE DI MADDALONI	44	25	47	5	172	-	2.390	1.173
098	VILLA DI BRIANO	136	46	111	3	198	-	5.525	2.789
099	VILLA LITERNO	193	50	214	-	314	-	8.009	4.045
100	VITULAZIO	69	36	97	28	109	9	3.637	1.750
	TOTALE	15.372	6.049	18.791	2.020	23.327	2.006	706.486	347.407

62 — PROVINCIA DI BENEVENTO

001	AIROLA	135	47	212	35	225	1	6.531	3.161
002	AMOROSI	43	29	92	14	96	58	2.851	1.384
003	APICE	122	44	113	4	223	-	6.268	3.161
004	APOLLOSA	46	26	56	16	91	162	2.631	1.328
005	ARPAIA	28	21	52	-	79	-	1.800	886
006	ARPAISE	7	14	29	2	68	-	1.015	479
007	BASELICE	57	34	23	23	83	136	3.509	1.758
008	BENEVENTO	1.318	441	1.425	231	1.789	190	60.636	29.553
009	BONEA	33	19	46	14	99	27	1.561	762
010	BUCCIANO	40	10	24	8	62	33	1.628	834
011	BUONALBERGO	40	22	24	7	78	-	2.355	1.135
012	CALVI	55	25	66	13	190	17	2.752	1.394
013	CAMPOLATTARO	16	11	13	-	60	56	1.295	638
014	CAMPOLI DEL MONTE TABURNO	45	16	67	2	79	10	1.804	897
015	CASALDUNI	21	17	26	4	72	-	2.137	1.063

BENEVENTO

Codice dei Comuni	COMUNI	ISCRIZIONI E CANCELLAZIONI ANAGRAFICHE NELL'ANNO 1970						POPOLAZIONE RESIDENTE	
		Per movimento naturale		Per trasferimento di residenza				al 31 dicembre 1970	
		Nati vivi	Morti	Iscritti		Cancellati		MF	M
				da altro Comune	dal- l'estero	per altro Comune	per l'estero		
016	CASTELFRANCO IN MISCANO	18	14	36	19	53	19	1.509	737
017	CASTELPAGANO	32	27	28	16	54	-	2.231	1.093
018	CASTELPOTO	41	13	26	27	42	80	2.016	961
019	CASTELVENERE	25	18	38	-	27	-	2.359	1.179
020	CASTELVETRE IN VAL FORTORE	44	34	16	13	74	121	3.244	1.538
021	CAUTANO	31	19	70	1	107	-	1.979	944
022	CEPPALONI	54	36	133	9	137	-	3.890	1.960
023	CERRETO SANNITA	72	49	95	28	127	-	4.829	2.307
024	CIRCELLO	68	37	45	2	136	-	3.742	1.878
025	COLLE SANNITA	64	47	33	2	60	1	4.091	1.972
026	CUSANO MUTRI	58	42	32	12	74	22	4.605	2.314
027	DUGENTA	52	16	98	3	175	-	2.592	1.268
028	DURAZZANO	31	24	28	9	56	2	2.261	1.130
029	FAICCHIO	66	37	50	31	72	73	4.037	1.976
030	FOGLIANISE	66	34	85	22	96	19	2.996	1.442
031	FOIANO DI VAL FORTORE	24	17	51	-	43	-	2.028	1.037
032	PORCHIA	16	12	17	5	35	22	997	496
033	FRAGNETO L'ABATE	19	18	11	1	24	15	1.775	865
034	FRAGNETO MONFORTE	15	15	40	-	82	-	2.155	1.082
035	FRASSO TELESINO	58	40	63	4	174	1	3.604	1.797
036	GINESTRA DEGLI SCHIAVONI	12	6	12	1	14	-	1.017	502
037	GUARDIA SANFRAMONDI	95	65	38	7	100	15	6.206	3.045
038	LIMATOLA	96	40	56	6	68	1	3.547	1.790
039	MELIZZANO	31	17	50	4	87	55	2.044	994
040	MOIANO	64	37	61	6	139	-	3.997	1.959
041	MOLINARA	31	32	26	8	35	179	2.068	1.003
042	MONTFALCONE DI VAL FORTORE	38	31	30	1	74	49	2.949	1.428
043	MONTESARCHIO	220	98	370	25	606	10	11.412	5.618
044	MORCONE	108	72	65	4	161	2	8.182	4.167
045	PADULI	73	36	61	24	143	-	4.597	2.245
046	PAGO VEIANO	48	29	35	7	25	-	2.782	1.359
047	PANNARANO	63	33	37	3	144	-	2.337	1.169
048	PAOLISI	32	9	57	10	69	-	1.828	901
049	PAPISI	35	24	91	11	77	11	2.022	1.007
050	PESCO SANNITA	36	31	31	13	64	-	2.668	1.327
051	PIETRAROJA	7	5	10	2	22	10	900	407
052	PIETRELCINA	57	38	72	6	92	28	3.273	1.609
053	PONTE	44	22	102	4	62	-	2.495	1.224
054	PONTELANDOLFO	36	56	35	-	82	72	5.985	3.009
055	PUGLIANELLO	22	15	38	8	34	23	1.232	613
056	REINO	21	21	39	3	52	-	1.622	814
057	SAN BARTOLOMEO IN GALDO	131	83	91	68	184	65	7.596	3.801
058	SAN GIORGIO DEL SANNIO	92	49	184	-	246	-	5.825	2.855
059	SAN GIORGIO LA MOLARA	80	36	39	16	106	38	4.055	2.025
060	SAN LEUCIO DEL SANNIO	48	34	95	25	164	-	3.380	1.688
061	SAN LORENZELLO	42	21	48	8	71	103	2.238	1.133
062	SAN LORENZO MAGGIORE	42	27	25	10	63	3	2.557	1.279
063	SAN LUPO	12	10	13	3	24	-	1.222	604
064	SAN MARCO DEI CAVOTI	54	46	49	7	84	33	4.181	2.083
065	SAN MARTINO SANNITA	18	7	42	15	70	6	1.270	604
066	SAN NAZZARO	5	5	13	5	18	-	669	328
067	SAN NICOLA MANFREDI	49	30	85	4	91	1	3.032	1.496
068	SAN SALVATORE TELESINO	59	37	83	22	105	13	3.394	1.667
069	SANTA CROCE DEL SANNIO	10	20	59	1	76	-	1.505	702
070	SANT'AGATA DE' GOTI	281	101	193	24	334	2	11.658	5.844
071	SANT'ANGELO A CUPOLO	56	33	84	8	100	12	3.814	1.882
072	SASSINORO	10	20	11	10	20	1	1.171	577
073	SOLOPACA	62	70	114	12	186	40	4.930	2.408
074	TELESE	59	20	178	12	212	21	3.709	1.827
075	TOCCO CAUDIO	31	21	38	1	94	59	1.873	922

anagrafico nei singoli Comuni

BENEVENTO-NAPOLI

Codice dei Comuni	COMUNI	ISCRIZIONI E CANCELLAZIONI ANAGRAFICHE NELL'ANNO 1970						POPOLAZIONE RESIDENTE	
		Per movimento naturale		Per trasferimento di residenza				al 31 dicembre 1970	
		Nati vivi	Morti	Iscritti		Cancellati		MF	M
				da altro Comune	dal- l'estero	per altro Comune	per l'estero		
076	TORRECUSO	69	41	69	7	113	8	3.383	1.667
077	VITULANO	76	25	81	-	198	-	3.171	1.550
	TOTALE	5.315	2.778	6.173	988	9.651	1.925	303.509	149.541

63 — PROVINCIA DI NAPOLI

001	ACERRA	773	251	515	62	822	4	29.681	14.746
002	AFRAGOLA	1.569	389	970	23	1.737	7	52.165	26.262
003	AGEROLA	144	44	72	-	140	-	7.246	3.619
004	ANACAPRI	88	30	92	16	98	-	4.175	2.067
005	ARZANO	628	167	1.156	17	758	-	21.751	10.856
006	BACOLI	449	125	439	8	547	-	20.346	10.253
007	BARANO D'ISCHIA	112	62	122	18	133	19	6.418	3.201
008	BOSCOREALE	509	179	454	12	775	-	19.762	9.883
009	BOSCOTRECASE	430	189	527	23	892	1	20.037	9.871
010	BRUSCIANO	223	81	131	6	281	39	9.110	4.547
011	CAIVANO	737	220	607	16	933	18	27.256	13.628
012	CALVIZZANO	132	34	128	4	315	3	5.855	2.921
013	CAMPOSANO	117	50	141	29	148	-	4.517	2.256
014	CAPRI	142	74	136	16	141	9	7.911	3.859
015	CARBONARA DI NOLA	41	19	29	2	35	-	1.765	867
016	CARDITO	313	111	451	9	588	-	12.625	6.262
017	CASALNUOVO DI NAPOLI	486	146	724	3	686	-	18.654	9.182
018	CASAMARCIANO	40	20	76	5	99	1	2.113	1.035
019	CASAMICCIOLA TERME	113	51	104	2	71	2	5.516	2.699
020	CASANDRINO	195	43	183	-	223	-	6.465	3.208
021	CASAVATORE	344	77	1.570	5	596	21	10.727	5.362
022	CASOLA DI NAPOLI	80	27	86	-	213	-	3.390	1.672
023	CASORIA	1.278	260	4.656	48	2.154	30	46.534	23.064
024	CASTELLAMMARE DI STABIA	1.727	544	1.214	38	1.853	1	71.301	34.933
025	CASTELLO DI CISTERNA	76	25	92	4	150	-	3.066	1.561
026	CERCOLA	378	121	805	2	641	49	13.880	6.881
027	CICCIANO	239	82	256	5	343	-	10.103	5.002
028	CIMITILE	105	50	104	10	213	-	5.488	2.684
029	COMIZIANO	32	15	52	3	69	-	1.763	859
030	CRISPANO	121	32	229	-	159	-	4.050	2.026
064	ERCOLANO	1.449	425	1.367	23	1.828	-	52.451	26.067
031	FORIO	150	62	150	16	149	14	8.303	4.185
032	FRATTAMAGGIORE	966	290	800	50	992	10	35.505	17.278
033	FRATTAMINORE	284	72	258	-	313	-	9.703	4.812
034	GIUGLIANO IN CAMPANIA	879	263	793	13	718	28	36.402	17.884
035	GRAGNANO	599	188	889	9	744	-	23.980	12.019
036	GRUNO NEVANO	392	118	514	1	453	-	15.024	7.286
037	ISCHIA	333	116	416	71	302	1	14.848	7.424
038	LACCO AMENO	59	26	67	2	56	-	3.131	1.555
039	LETTERE	116	31	77	-	116	-	4.524	2.221
040	LIVERI	28	30	50	-	113	-	1.689	832
041	MARANO DI NAPOLI	704	192	2.079	20	914	3	25.887	12.756
042	MARIGLIANELLA	104	43	129	2	157	-	4.456	2.187
043	MARIGLIANO	494	202	585	68	516	23	21.493	10.472
044	MASSA LUBRENSE	197	79	130	20	208	-	9.718	4.741
045	MELITO DI NAPOLI	225	63	571	2	294	-	9.443	4.675
046	META	144	49	208	9	250	7	7.037	3.354
047	MONTE DI PRECIDA	265	88	166	26	256	36	11.780	5.898
048	MUGNANO DI NAPOLI	411	101	580	-	330	-	14.737	7.320
049	NAPOLI	27.871	11.509	17.553	1.010	33.466	232	1.278.051	615.818

NAPOLI-AVELLINO

Codice dei Comuni	COMUNI	ISCRIZIONI E CANCELLAZIONI ANAGRAFICHE NELL'ANNO 1970						POPOLAZIONE RESIDENTE	
		Per movimento naturale		Per trasferimento di residenza				al 31 dicembre 1970	
		Nati vivi	Morti	Iscritti		Cancellati		MF	M
				da altro Comune	dal- l'estero	per altro Comune	per l'estero		
050	NOLA	634	237	814	34	966	5	27.453	13.490
051	OTTAVIANO	458	157	431	8	575	2	19.066	9.431
052	PALMA CAMPANIA	274	109	297	15	370	95	12.832	6.342
053	PIANO DI SORRENTO	197	78	370	15	323	21	9.690	4.677
054	PIMONTE	104	25	68	-	120	-	4.009	1.992
055	POGGIOMARINO	322	126	258	11	405	6	13.623	6.788
056	POLLENA TROCCHIA	146	71	358	-	293	-	6.293	3.053
057	POMIGLIANO D'ARCO	616	177	1.412	105	772	26	26.832	13.406
058	POMPEI	459	170	700	31	1.006	69	22.659	11.262
059	PORTICI	1.686	522	4.502	87	3.126	27	72.340	34.905
060	POZZUOLI	1.502	425	1.733	42	2.706	14	63.064	31.285
061	PROCIDA	195	105	115	3	202	-	10.189	5.102
062	QUALIANO	281	62	207	-	252	-	9.779	4.838
063	QUARTO	245	61	181	4	231	-	8.257	4.127
065	ROCCARAINOLA	79	34	137	7	202	3	4.591	2.209
066	SAN GENNARO VESUVIANO	144	61	142	-	174	-	6.695	3.348
067	SAN GIORGIO A CREMANO	955	254	4.579	43	1.912	17	36.689	17.855
068	SAN GIUSEPPE VESUVIANO	582	191	500	17	781	150	23.460	11.690
069	SAN PAOLO BEL SITO	51	27	93	4	120	-	2.866	1.363
070	SAN SEBASTIANO AL VESUVIO	126	30	411	12	290	23	5.123	2.502
071	SANT'AGNELLO	142	53	423	10	291	11	7.169	3.450
072	SANT'ANASTASIA	481	158	538	22	462	15	20.192	9.980
073	SANT'ANTIMO	623	145	355	19	561	11	22.240	10.932
074	SANT'ANTONIO ABATE	333	78	176	5	319	21	12.375	6.148
075	SAN VITALIANO	43	31	107	2	122	2	3.008	1.478
076	SAVIANO	236	89	208	19	297	55	11.340	5.474
077	SCIASCIANO	74	31	82	8	96	6	3.720	1.808
078	SERRARA FONTANA	38	21	26	12	35	13	2.422	1.198
079	SOMMA VESUVIANA	508	146	260	6	440	2	20.115	9.952
080	SORRENTO	319	143	521	25	392	9	14.974	7.265
081	STRIANO	93	40	102	2	171	-	5.107	2.547
082	TERZIGNO	271	73	220	6	292	51	11.270	5.586
083	TORRE ANNUNZIATA	1.288	545	1.554	41	2.329	25	62.563	30.699
084	TORRE DEL GRECO	2.327	739	1.583	122	1.684	116	94.326	46.680
085	TUFINO	58	14	64	6	107	-	2.866	1.391
086	VICO EQUENSE	370	124	209	3	368	1	16.057	8.018
087	VILLARICCA	215	68	250	-	251	-	9.048	4.441
088	VISCIANO	75	23	56	11	72	1	3.724	1.828
089	VOLLA	180	42	332	1	192	8	6.712	3.385
	TOTALE	64.021	22.950	67.877	2.486	81.295	1.363	2.756.570	1.345.975

64 — PROVINCIA DI AVELLINO

001	AIELLO DEL SABATO	29	23	74	11	133	10	2.516	1.235
002	ALTAVILLA IRPINA	94	63	151	60	295	10	5.884	2.893
003	ANDRETTA	42	40	63	20	53	47	3.570	1.736
004	AQUILONIA	69	28	31	-	141	-	3.476	1.792
005	ARIANO IRPINO	469	183	245	9	695	42	24.510	12.265
006	ATRIPALDA	158	87	278	27	309	16	7.856	3.807
007	AVELLA	117	74	127	23	129	63	6.018	2.978
008	AVELLINO	987	397	2.282	191	1.761	233	51.753	24.869
009	BAGNOLI IRPINO	53	38	43	21	107	25	4.063	1.993
010	BAIANO	98	32	174	-	197	-	4.847	2.394
011	BISACCIA	140	52	59	3	203	4	6.677	3.402
012	BONITO	32	32	32	5	118	14	3.048	1.464
013	CAIRANO	11	15	7	1	23	34	1.091	532
014	CALABRITTO	46	30	40	8	79	97	4.071	2.045
015	CALITRI	97	72	97	14	281	47	7.659	3.791

anagrafico nei singoli Comuni

AVELLINO

Codice dei Comuni	COMUNI	ISCRIZIONI E CANCELLAZIONI ANAGRAFICHE NELL'ANNO 1970						POPOLAZIONE RESIDENTE	
		Per movimento naturale		Per trasferimento di residenza				al 31 dicembre 1970	
		Nati vivi	Morti	Iscritti		Cancellati		MF	M
				da altro Comune	dall'estero	per altro Comune	per l'estero		
016	CANDIDA	12	15	17	-	38	-	1.133	566
017	CAPOSELE	74	36	78	8	102	-	4.350	2.174
018	CAPRIGLIA IRPINA	39	19	52	9	110	-	2.050	1.011
019	CARIFE	57	19	79	5	141	1	2.826	1.408
020	CASALBORE	34	22	30	5	76	4	2.403	1.206
021	CASSANO IRPINO	16	17	32	7	75	-	1.215	603
022	CASTEL BARONIA	31	12	49	-	64	4	1.509	763
023	CASTELFRANCI	26	24	60	-	90	-	2.727	1.350
024	CASTELVETERE SUL CALORE	31	27	39	12	74	-	1.852	883
025	CERVINARA	177	66	231	36	440	-	10.546	5.286
026	CESINALI	21	14	46	2	66	-	1.426	711
027	CHIANCHE	7	13	31	-	45	-	1.131	544
028	CHIUSANO DI SAN DOMENICO	37	17	32	5	58	28	2.688	1.338
029	CONTRADA	48	19	47	39	142	5	2.547	1.223
030	CONZA DELLA CAMPANIA	22	24	27	55	57	64	2.117	1.015
031	DOMICELLA	18	13	56	-	82	-	1.642	786
032	FLUMERI	39	23	17	-	85	-	2.846	1.450
033	FONTANAROSA	73	28	64	2	146	4	4.336	2.091
034	FORINO	93	41	86	5	136	1	4.620	2.227
035	FRIGENTO	78	37	48	13	123	12	4.889	2.420
036	GESUALDO	80	42	78	-	166	-	4.969	2.499
037	GRECI	24	21	23	-	85	-	1.756	835
038	GROTTAMINARDA	143	58	151	7	183	65	7.754	3.914
039	GROTTOLELLA	36	12	18	3	42	-	1.416	707
040	GUARDIA LOMBARDI	48	42	35	6	89	55	4.738	2.393
041	LACEDONIA	56	45	69	7	243	31	4.318	2.141
042	LAPIO	25	17	23	8	54	5	2.127	1.039
043	LAURO	63	27	154	-	123	-	3.328	1.559
044	LIONI	112	54	92	21	185	63	6.419	3.143
045	LUOGOSANO	29	12	32	1	65	-	1.615	828
046	MANOCALZATI	31	22	63	13	106	2	2.481	1.228
047	MARZANO DI NOLA	25	12	78	1	118	18	1.483	705
048	MELITO IRPINO	39	17	22	11	96	6	2.109	1.019
049	MERCOGLIANO	89	31	156	26	136	2	4.616	2.231
050	MIRABELLA ECLANO	170	77	131	26	189	-	8.745	4.355
051	MONTAGUTO	24	14	24	2	56	-	1.050	496
052	MONTECALVO IRPINO	121	49	61	21	200	66	5.428	2.641
053	MONTEFALCONE	65	35	71	57	115	14	3.980	1.963
054	MONTEPORTE IRPINO	88	36	89	14	134	36	4.097	2.043
055	MONTEPREDANE	33	24	84	2	91	188	2.143	1.081
056	MONTEFUSCO	23	14	68	3	132	2	1.834	946
057	MONTELLA	146	64	113	24	224	2	8.940	4.534
058	MONTEMARANO	56	33	53	8	121	33	4.070	1.954
059	MONTEMILETTO	76	38	60	10	179	148	5.086	2.529
060	MONTEVERDE	21	23	17	-	103	237	1.497	731
061	MONTORO INFERIORE	141	59	161	9	280	30	7.539	3.680
062	MONTORO SUPERIORE	115	43	90	30	135	12	5.351	2.658
063	MORRA DE SANCTIS	27	24	39	1	49	13	2.575	1.280
064	MOSCHIANO	19	17	39	-	40	25	1.545	764
065	MUGNANO DEL CARDINALE	115	46	93	-	133	-	5.082	2.479
066	NUSCO	134	23	82	8	132	28	5.189	2.506
067	OSPEDALETTO D'ALPINOLO	36	10	41	14	75	-	1.649	821
068	PAGO DEL VALLO DI LAURO	33	12	37	-	34	-	1.562	745
069	PAROLISE	9	5	13	-	28	1	678	336
070	PATERNOPOLI	44	36	48	26	89	29	3.193	1.540
071	PETRURO IRPINO	4	5	15	-	36	-	634	307
072	PIETRADEPUSI	41	38	72	-	138	66	2.993	1.419
073	PIETRASTORNINA	40	29	61	-	146	-	2.295	1.120
074	PRATA DI PRINCIPATO ULTRA	63	34	50	14	116	-	3.045	1.483
075	PRATOLA SERRA	56	30	57	19	111	14	3.601	1.788

Segue Tav. 10 — Popolazione e movimento

AVELLINO-SALERNO

Codice dei Comuni	COMUNI	ISCRIZIONI E CANCELLAZIONI ANAGRAFICHE NELL'ANNO 1970						POPOLAZIONE RESIDENTE	
		Per movimento naturale		Per trasferimento di residenza				al 31 dicembre 1970	
		Nati vivi	Morti	Iscritti		Cancellati			
				da altro Comune	dal l'estero	per altro Comune	per l'estero	MF	M
076	QUADRELLE	21	10	20	-	46	-	1.159	557
077	QUINDICI	47	23	60	-	96	-	2.974	1.460
078	ROCCABASCIERANA	39	31	99	19	157	-	2.397	1.190
079	ROCCA SAN FELICE	21	7	9	9	46	10	1.359	696
080	ROTONDI	61	29	80	28	152	54	2.767	1.355
081	SALZA IRPINA	18	9	17	1	41	-	1.006	511
082	SAN MANGO SUL CALORE	25	23	32	1	80	-	1.667	800
083	SAN MARTINO VALLE CAUDINA	86	56	135	32	250	6	4.908	2.431
084	SAN MICHELE DI SERINGO	28	21	57	1	62	2	1.729	820
085	SAN NICOLA BARONIA	18	7	14	-	30	-	1.184	590
086	SAN POTITO ULTRA	41	12	33	-	66	61	1.400	713
087	SAN SOSSIO BARONIA	35	17	20	2	53	7	2.409	1.219
088	SANTA LUCIA DI SERINO	23	16	21	7	63	20	1.264	642
089	SANT'ANDREA DI CONZA	41	25	60	5	64	-	2.797	1.340
090	SANT'ANGELO ALL'ESCA	14	20	31	2	78	-	1.489	698
091	SANT'ANGELO A SCALA	17	11	24	-	33	-	767	375
092	SANT'ANGELO DEI LOMBARDI	79	29	85	-	196	-	6.215	3.087
093	SANTA PAOLINA	15	17	38	8	53	23	1.689	873
094	SANT'ARCANGELO TRIMONTE	11	10	31	-	41	-	1.106	540
095	SANTO STEFANO DEL SOLE	23	15	27	6	55	-	1.612	781
096	SAVIGNANO IRPINO	26	23	47	-	114	-	2.037	977
097	SCAMPITELLA	51	15	32	-	77	-	2.251	1.145
098	SENERCHIA	22	11	12	-	37	-	1.317	659
099	SERINO	106	54	93	114	159	22	6.148	3.065
100	SIRIGNANO	20	11	49	-	81	42	1.054	488
101	SOLOPRA	171	71	86	61	183	1	8.568	4.290
102	SORBO SERPICO	6	6	26	7	18	-	751	372
103	SPERONE	35	14	45	-	59	1	1.894	956
104	STURNO	60	36	38	8	74	11	3.952	2.006
105	SUMMONTE	23	12	54	-	106	-	1.436	725
106	TAURANO	30	8	23	-	29	9	1.526	772
107	TAURASI	41	31	48	19	95	-	2.899	1.450
108	TEORA	52	17	44	1	58	92	2.797	1.392
109	TORELLA DE' LOMBARDI	68	44	41	-	94	104	2.911	1.465
110	TORRE LE NOCELLE	26	15	29	2	56	17	1.617	771
111	TORRIONI	29	6	29	-	62	-	752	380
112	TREVICO	42	16	38	-	56	-	1.723	864
113	TUFO	17	7	34	15	100	3	1.400	691
114	VALLATA	93	36	49	5	144	-	5.050	2.571
115	VALLESACCARDA	41	13	18	-	42	-	2.180	1.111
116	VENTICANO	26	24	64	-	91	-	2.480	1.248
117	VILLAMAINA	17	17	22	5	24	50	1.227	603
118	VILLANOVA DEL BATTISTA	53	17	30	-	60	7	2.663	1.379
119	VOLTURARA IRPINA	58	41	47	1	57	2	4.803	2.428
120	ZUNGOLI	33	19	35	7	56	2	2.011	988
	TOTALE	7.684	3.834	9.413	1.354	15.045	2.502	446.167	220.165

65 — PROVINCIA DI SALERNO

001	ACERNO	65	28	29	25	101	-	3.306	1.573
002	AGROPOLI	203	79	504	52	548	54	10.916	5.499
003	ALBANELLA	86	38	94	17	231	10	5.702	2.826
004	ALFANO	22	8	14	-	25	-	1.312	646
005	ALTAVILLA SILENTINA	102	52	90	1	222	-	6.866	3.501
006	AMALFI	113	48	93	6	185	-	7.116	3.617
007	ANGRI	586	196	482	29	724	10	23.528	11.462
008	AQUARA	30	18	24	-	114	-	2.540	1.267
009	ASCEA	110	41	103	9	152	2	5.018	2.500
010	ATENA LUCANA	44	20	38	5	70	-	2.447	1.220

anagrafico nei singoli Comuni

SALERNO

Codice dei Comuni	COMUNI	ISCRIZIONI E CANCELLAZIONI ANAGRAFICHE NELL'ANNO 1970						POPOLAZIONE RESIDENTE	
		Per movimento naturale		Per trasferimento di residenza				al 31 dicembre 1970	
		Nati vivi	Morti	Iscritti		Cancellati		MF	M
				da altro Comune	dal- l'estero	per altro Comune	per l'estero		
011	ATRANI	14	4	12	1	23	-	1.422	656
012	AULETTA	49	19	51	10	95	-	2.966	1.497
013	BARONISSI	176	62	254	7	297	-	8.605	4.334
014	BATTIPAGLIA	724	193	1.461	74	1.447	86	33.421	16.482
015	BELLOSQUARDO	14	13	23	7	38	9	1.605	803
016	BRACIGLIANO	75	40	78	21	108	56	4.298	2.088
017	BUCCINO	80	48	119	9	188	1	6.716	3.338
018	BUONABITACOLO	52	24	64	4	97	-	2.510	1.250
019	CAGGIANO	49	26	24	37	59	70	3.066	1.494
020	CALVANICO	20	8	36	-	37	-	1.315	670
021	CAMEROTA	124	50	65	-	161	-	6.477	3.216
022	CAMPAGNA	198	79	193	20	349	40	11.844	5.942
023	CAMPORA	6	16	6	4	32	5	893	435
024	CANNALONGA	23	10	15	-	20	-	1.285	660
025	CAPACCIO	299	78	370	16	528	16	13.240	6.719
026	CASALBUONO	33	17	23	5	57	-	1.982	967
027	CASALETTO SPARTANO	27	22	29	-	75	-	2.202	1.126
028	CASAL VELINO	65	27	75	6	111	-	4.404	2.204
029	CASELLE IN PITTARI	34	19	20	3	32	1	2.275	1.148
030	CASTELCIVITA	43	20	31	1	78	-	2.941	1.464
031	CASTELLABATE	100	48	148	14	139	-	7.082	3.590
032	CASTELNUOVO CILENTO	34	8	38	7	57	27	1.607	800
033	CASTELNUOVO DI CONZA	14	9	16	9	23	89	1.103	555
034	CASTEL SAN GIORGIO	195	112	260	4	328	-	9.715	4.773
035	CASTEL SAN LORENZO	53	41	81	8	128	1	3.925	1.991
036	CASTIGLIONE DEL GENOVESI	20	9	22	-	44	-	1.026	505
037	CAVA DE' TIRRENI	1.027	406	996	64	1.205	251	47.246	22.947
038	CELLE DI BULGHERIA	43	23	28	3	79	-	2.168	1.083
039	CENTOLA	82	25	74	9	136	5	4.474	2.311
040	CERASO	34	33	49	14	72	-	3.149	1.592
041	CETARA	61	11	42	1	81	1	2.517	1.304
042	CICERALE	34	7	37	4	99	-	1.935	953
043	COLLIANO	71	23	30	10	112	1	4.193	2.066
044	CONCA DEI MARINI	14	10	11	-	15	-	754	357
045	CONTRONE	11	16	24	5	33	-	1.119	557
046	CONTURSI	57	18	41	15	131	57	2.960	1.476
047	CORBARA	41	13	44	1	93	-	2.204	1.106
048	CORLETO MONFORTE	14	17	35	1	32	2	1.252	630
049	CUCCARO VETERE	10	11	18	1	32	-	715	348
050	EBOLI	548	190	895	52	957	-	27.549	13.631
051	FELITTO	31	15	25	8	71	-	2.019	960
052	FISCIANO	177	80	183	3	293	-	8.052	3.967
053	FURORE	8	7	13	1	26	-	637	333
054	FUTANI	25	9	21	-	14	-	1.732	875
055	GIFFONI SEI CASALI	77	38	57	-	105	-	3.721	1.811
056	GIFFONI VALLE PIANA	145	90	146	-	256	-	8.997	4.424
057	GIOI	32	21	20	7	32	-	2.204	1.071
058	GIUNGANO	23	10	24	-	46	16	1.211	593
059	ISPANI	20	12	12	2	34	20	1.005	482
060	LAUREANA CILENTO	16	15	20	5	110	1	1.344	645
061	LAURINO	45	22	57	2	76	-	3.042	1.519
062	LAURITO	31	15	14	2	33	16	1.342	644
063	LAVIANO	33	20	46	2	41	31	2.023	1.040
064	LUSTRA	27	20	51	-	66	1	1.428	718
065	MAGLIANO VETERE	17	12	12	-	26	-	1.414	704
066	MAIORI	127	71	158	2	191	-	6.218	3.038
067	MERCATO SAN SEVERINO	343	152	508	31	534	7	18.062	8.925
068	MINORI	61	27	64	11	91	-	3.308	1.637
069	MOIO DELLA CIVITELLA	15	22	12	15	39	-	2.202	1.098
070	MONTANO ANTILIA	34	13	33	15	64	5	2.574	1.332

SALERNO

Codice dei Comuni	COMUNI	ISCRIZIONI E CANCELLAZIONI ANAGRAFICHE NELL'ANNO 1970						POPOLAZIONE RESIDENTE	
		Per movimento naturale		Per trasferimento di residenza				al 31 dicembre 1970	
		Nati vivi	Morti	Iscritti		Cancellati		MF	M
				da altro Comune	dal- l'estero	per altro Comune	per l'estero		
071	MONTECORICE	49	21	30	11	61	-	2.143	1.088
072	MONTECORVINO PUGLIANO	58	25	97	6	203	4	3.180	1.579
073	MONTECORVINO ROVELLA	292	104	461	10	265	-	16.075	7.989
074	MONTEFORTE CILENTO	6	2	6	-	27	-	803	407
075	MONTE SAN GIACOMO	50	11	11	7	39	28	2.178	1.086
076	MONTESANO SULLA MARCELLANA	144	61	126	10	206	-	7.530	3.745
077	MORIGERATI	24	12	14	2	48	-	1.048	518
078	NOCERA INFERIORE	1.212	435	1.349	13	1.441	3	50.123	24.806
079	NOCERA SUPERIORE	350	120	404	2	507	31	15.681	7.737
080	NOVI VELIA	29	13	13	-	58	-	1.704	869
081	OGLIASTRO CILENTO	32	25	56	9	145	9	2.416	1.212
082	OLEVANO SUL TUSCIANO	97	37	119	-	151	-	5.209	2.568
083	OLIVETO CITRA	61	27	41	11	65	-	3.836	1.920
084	OMIGNANO	27	13	43	-	58	-	1.584	775
085	ORRIA	18	14	15	-	33	-	1.952	952
086	OTTATI	17	14	59	1	54	1	1.429	715
087	PADULA	139	71	103	12	214	71	6.618	3.329
088	PAGANI	713	260	612	31	869	47	30.185	14.564
089	PALOMONTE	65	28	32	12	63	-	3.722	1.877
090	PELLEZZANO	104	54	220	7	185	4	5.034	2.498
091	PERDIFUMO	36	22	49	2	111	-	2.213	1.099
092	PERITO	43	12	33	-	42	-	1.775	917
093	PERTOSA	15	10	13	2	43	-	1.084	530
094	PETINA	26	9	26	-	80	3	1.595	811
095	PIAGGINE	43	23	42	6	91	75	2.867	1.429
096	PISCIOTTA	52	41	60	4	129	-	3.824	1.856
097	POLLA	78	47	126	10	159	50	5.242	2.581
098	POLLICA	49	27	59	3	99	1	3.232	1.567
099	PONTECAGNANO FAIANO	375	102	802	6	617	-	17.421	8.624
100	POSITANO	70	31	49	8	67	-	3.351	1.702
101	POSTIGLIONE	45	24	46	7	85	30	2.820	1.441
102	PRAIANO	27	13	25	4	27	-	1.712	843
103	PRIGNANO CILENTO	16	9	31	-	54	-	1.217	577
104	RAVELLO	38	23	54	5	74	94	2.493	1.184
105	RICIGLIANO	18	7	18	3	33	-	1.436	712
106	ROCCADASPIDE	133	77	123	9	188	7	8.205	4.111
107	ROCCAGLIORIOSA	40	17	15	5	40	-	2.277	1.130
108	ROCCAPIEMONTE	118	52	178	9	226	-	6.712	3.223
109	ROFRANO	43	16	16	18	51	14	2.519	1.282
110	ROMAGNANO AL MONTE	10	5	12	-	29	-	538	257
111	ROSCIGNO	18	13	14	-	54	-	1.496	797
112	RUTINO	19	9	31	-	60	1	1.297	661
113	SACCO	14	9	23	5	25	-	1.518	742
114	SALA CONSILINA	240	82	361	42	405	6	11.486	5.751
115	SALENTO	30	15	48	2	45	99	1.865	937
116	SALERNO	2.736	1.050	5.131	293	4.864	123	152.780	73.613
117	SALVITELLE	15	7	17	1	20	-	1.158	566
118	SAN CIPRIANO PICENTINO	62	35	36	-	86	15	3.849	1.896
119	SAN GIOVANNI A PIRO	75	32	58	5	111	1	3.848	1.928
120	SAN GREGORIO MAGNO	66	39	35	12	78	36	4.711	2.356
121	SAN MANGO PIEMONTE	16	10	41	-	52	9	1.157	568
122	SAN MARZANO SUL SARNO	230	68	85	1	174	2	8.412	4.139
123	SAN MAURO CILENTO	24	15	21	-	45	-	1.293	606
124	SAN MAURO LA BRUCA	18	11	21	2	32	-	1.006	508
125	SAN PIETRO AL TANAGRO	22	20	36	2	52	1	1.618	798
126	SAN RUFO	33	15	35	1	83	-	2.029	1.001
127	SANTA MARINA	62	11	50	-	64	1	2.936	1.506
128	SANT'ANGELO A FASANELLA	10	11	26	-	34	-	1.486	706
129	SANT'ARSENIO	47	32	59	7	70	-	3.053	1.514
130	SANT'EGIDIO DEL MONTE ALBINO	191	58	190	10	263	34	7.071	3.494

anagrafico nei singoli Comuni

SALERNO-FOGGIA

Codice dei Comuni	COMUNI	ISCRIZIONI E CANCELLAZIONI ANAGRAFICHE NELL'ANNO 1970						POPOLAZIONE RESIDENTE	
		Per movimento naturale		Per trasferimento di residenza				al 31 dicembre 1970	
		Nati vivi	Morti	Iscritti		Cancellati		MF	M
				da altro Comune	dal- l'estero	per altro Comune	per l'estero		
131	SANTOMENNA	26	7	10	-	17	-	1.235	625
132	SAN VALENTINO TORIO	180	55	167	-	358	2	7.125	3.473
133	SANZA	82	16	44	3	112	-	3.282	1.662
134	SAPRI	151	63	280	13	363	6	7.595	3.716
135	SARNO	647	233	471	43	1.074	8	30.733	15.057
136	SASSANO	107	36	59	8	98	2	5.628	2.808
137	SCAFATI	632	212	904	74	982	119	26.013	12.690
138	SCALA	25	16	25	-	45	-	1.563	767
139	SERRAMEZZANA	18	4	12	-	17	-	569	288
140	SERRE	73	32	96	-	160	-	4.047	2.045
141	SESSA CILENTO	37	13	34	6	83	1	2.100	1.004
142	SIANO	139	59	122	36	228	19	7.014	3.534
143	SICIGNANO DEGLI ALBURNI	74	27	93	37	208	21	4.230	2.077
144	STELLA CILENTO	15	15	33	2	52	-	1.217	607
145	STIO	27	12	27	1	53	-	1.355	654
146	TEGGIANO	103	75	85	50	163	96	8.636	4.326
147	TORCHIARA	15	16	39	1	67	15	1.255	613
148	TORRACA	24	18	26	7	41	-	1.115	525
149	TORRE ORSAIA	50	22	48	5	85	-	2.708	1.387
150	TORTORELLA	8	7	8	-	10	-	870	410
151	TRAMONTI	97	50	37	11	224	-	5.202	2.583
152	TRENTINARA	21	24	28	2	43	-	1.737	879
153	VALLE DELL'ANGELO	20	6	10	-	24	-	740	391
154	VALLO DELLA LUCANIA	164	50	278	6	288	19	7.655	3.740
155	VALVA	24	13	21	-	39	-	2.069	1.013
156	VIBONATI	61	21	47	6	77	-	2.987	1.463
157	VIETRI SUL MARE	168	89	227	14	529	31	9.840	4.707
	TOTALE	18.894	7.651	23.922	1.650	31.142	2.030	978.718	482.236

71 — PROVINCIA DI FOGGIA

001	ACCADIA	53	44	36	15	119	43	3.998	1.928
002	ALBERONA	31	23	30	20	110	2	1.675	804
003	ANZANO DI PUGLIA	52	27	25	2	53	7	3.052	1.487
004	APRICENA	291	98	182	3	407	21	13.692	6.888
005	ASCOLI SATRIANO	149	92	189	30	560	13	8.086	3.974
006	BICCARI	46	41	40	12	143	69	3.780	1.824
007	BOVINO	108	57	103	5	351	10	6.594	3.334
008	CAGNANO VARANO	242	54	75	21	207	41	8.959	4.528
009	CANDELA	77	42	119	4	342	8	4.372	2.129
010	CARAPELLE	96	23	93	8	93	28	2.884	1.409
011	CARLANTINO	51	13	21	1	77	23	1.941	970
012	CARPINO	92	47	69	8	150	-	6.355	3.139
013	CASALNUOVO MONTEROTARO	43	43	66	3	219	2	3.526	1.716
014	CASALVECCHIO DI PUGLIA	52	26	15	-	78	11	2.825	1.409
015	CASTELLUCCIO DEI SAURI	53	18	43	13	102	-	2.172	1.107
016	CASTELLUCCIO VALMAGGIORE	32	16	40	7	101	-	2.053	1.025
017	CASTELNUOVO DELLA DAUNIA	54	25	89	1	138	9	2.645	1.302
018	CELENZA VALFORTORE	58	33	22	29	84	8	2.969	1.501
019	CELLE DI SAN VITO	6	5	12	1	32	-	549	270
020	CERIGNOLA	1.206	393	804	28	1.868	-	47.626	23.857
021	CHIEUTI	33	22	36	1	79	250	2.063	1.045
022	DELICETO	93	57	74	17	194	46	5.432	2.662
023	FAETO	18	25	26	4	119	19	1.781	909
024	FOGGIA	3.131	923	3.747	204	4.392	348	141.400	69.429
025	ISCHITELLA	69	62	82	-	135	13	4.864	2.310

FOGGIA-BARI

Codice dei Comuni	COMUNI	ISCRIZIONI E CANCELLAZIONI ANAGRAFICHE NELL'ANNO 1970						POPOLAZIONE RESIDENTE	
		Per movimento naturale		Per trasferimento di residenza				al 31 dicembre 1970	
		Nati vivi	Morti	Iscritti		Cancellati		MF	M
				da altro Comune	dal- l'estero	per altro Comune	per l'estero		
026	ISOLE TREMITI	6	3	16	-	22	-	326	176
027	LESINA	121	41	129	21	197	10	6.004	2.985
028	LUCERA	677	247	707	72	1.113	85	29.312	14.442
029	MANFREDONIA	1.191	292	911	146	1.167	303	45.859	22.832
030	MARGHERITA DI SAVOIA	225	123	267	2	500	-	13.105	6.578
031	MATTINATA	130	45	49	3	83	-	5.696	2.841
032	MONTELEONE DI PUGLIA	32	27	23	11	68	194	2.234	1.057
033	MONTE SANT'ANGELO	423	152	188	28	771	44	19.376	9.618
034	MOTTA MONTECORVINO	31	17	22	13	73	13	1.578	769
035	ORSARA DI PUGLIA	64	36	73	23	222	27	4.567	2.252
036	ORTA NOVA	353	141	391	13	520	40	14.874	7.438
037	PANNI	18	17	24	10	106	105	1.827	893
038	PESCHICI	79	39	94	9	164	43	3.863	1.930
039	PIETRAMONTECORVINO	65	19	48	7	156	18	3.455	1.735
040	POGGIO IMPERIALE	61	33	64	-	134	-	3.610	1.774
041	RIGNANO GARGANICO	59	21	55	22	134	6	2.916	1.416
042	ROCCHETTA SANT'ANTONIO	59	25	69	5	153	22	3.384	1.706
043	RODI GARGANICO	88	55	85	5	275	6	3.987	1.898
044	ROSETO VALFURTORE	21	23	34	23	55	1	2.587	1.218
045	SAN FERDINANDO DI PUGLIA	257	133	192	8	613	-	13.164	6.508
046	SAN GIOVANNI ROTONDO	426	151	243	28	717	100	20.208	10.006
047	SAN MARCO IN LAMIS	429	188	169	95	527	194	17.493	8.337
048	SAN MARCO LA CATOLA	43	22	27	4	117	35	2.375	1.202
049	SANNICANDRO GARGANICO	408	167	181	7	348	-	18.965	9.593
050	SAN PAOLO DI CIVITATE	124	59	62	23	182	3	6.180	3.009
051	SAN SEVERO	1.220	475	840	71	1.752	-	52.130	25.673
052	SANT'AGATA DI PUGLIA	70	59	64	5	223	16	4.761	2.287
053	SERRACAPRIOLA	104	75	120	40	242	43	6.924	3.362
054	STORNARA	97	19	101	2	159	27	3.805	1.866
055	STORNARELLA	98	25	64	7	176	26	3.870	1.973
056	TORREMAGGIORE	364	143	230	15	422	34	16.297	8.026
057	TRINITAPOLI	353	142	308	10	661	2	13.346	6.675
058	TROIA	171	84	146	15	380	4	8.550	4.138
059	VICO DEL GARGANO	173	112	200	8	413	25	8.997	4.347
060	VIESTE	281	129	284	9	508	33	12.927	6.522
061	VOLTURARA APPULA	20	9	30	6	70	-	1.398	692
062	VOLTURINO	45	32	38	49	82	1	2.832	1.399
	TOTALE	14.522	5.589	12.586	1.252	23.658	2.431	668.075	330.129

72 — PROVINCIA DI BARI

001	ACQUAVIVA DELLE PONTI	351	107	338	20	285	70	15.968	7.887
002	ADELPHIA	182	86	198	52	243	184	10.144	4.965
003	ALBEROBELLO	174	101	191	13	244	37	9.294	4.510
004	ALTAMURA	1.133	376	471	83	1.058	97	46.315	22.607
005	ANDRIA	1.953	648	515	133	1.339	276	77.307	38.270
006	BARI	7.663	2.478	7.417	537	8.606	708	356.250	173.228
007	BARLETTA	1.901	595	856	116	1.594	19	76.744	38.284
008	BINETTO	22	9	43	1	43	-	1.057	509
009	BISCEGLIE	915	469	496	84	787	114	44.837	22.288
010	BITETTO	146	58	147	17	163	59	6.694	3.315
011	BITONTO	1.036	346	577	53	815	4	42.629	20.915
012	BITRITTO	68	41	120	71	110	9	4.469	2.163
013	CANOSA DI PUGLIA	682	313	419	66	1.395	74	31.874	15.736
014	CAPURSO	144	50	150	11	166	50	6.981	3.422
015	CASAMASSIMA	232	100	111	16	199	24	11.023	5.423

anagrafico nei singoli Comuni

BARI-TARANTO

Codice dei Comuni	COMUNI	ISCRIZIONI E CANCELLAZIONI ANAGRAFICHE NELL'ANNO 1970						POPOLAZIONE RESIDENTE al 31 dicembre 1970	
		Per movimento naturale		Per trasferimento di residenza				MF	M
		Nati vivi	Morti	Iscritti		Cancellati			
				da altro Comune	dal- l'estero	per altro Comune	per l'estero		
016	CASSANO DELLE MURGE	120	55	169	11	141	3	7.325	3.555
017	CASTELLANA GROTTA	266	128	206	32	314	38	15.172	7.322
018	CELLAMARE	36	13	32	1	49	66	1.565	802
019	CONVERSANO	367	160	238	53	327	35	18.722	9.189
020	CORATO	818	444	460	120	835	119	39.377	18.975
021	GIOIA DEL COLLE	470	251	630	55	1.009	118	27.009	13.180
022	GIOVINAZZO	382	142	788	50	388	53	17.218	8.613
023	GRAVINA IN PUGLIA	803	271	443	99	974	74	33.372	16.404
024	GRUMO APPULA	246	113	187	60	329	111	11.289	5.566
025	LOCOROTONDO	185	100	169	6	206	7	11.832	5.794
026	MINERVINO MURGE	295	167	168	13	776	175	14.373	7.101
027	MODUGNO	393	117	1.659	75	533	149	17.480	8.484
028	MOLA DI BARI	475	223	344	150	369	271	24.177	11.908
029	MOLFETTA	1.291	515	538	180	1.176	314	65.390	32.430
030	MONOPOLI	871	311	650	181	779	281	40.508	19.801
031	NOCI	316	154	236	23	286	9	17.360	8.433
032	NOICATTARO	340	99	230	7	280	38	14.468	7.183
033	PALO DEL COLLE	295	118	261	27	301	45	14.005	6.777
034	POGGIORSINI	26	11	76	9	61	1	1.489	749
035	POLIGNANO A MARE	271	111	164	11	412	120	14.168	7.036
036	PUTIGNANO	468	195	436	79	448	123	22.008	10.544
037	RUTIGLIANO	267	96	229	23	267	22	13.711	6.887
038	RUVO DI PUGLIA	441	254	317	47	439	97	23.325	11.131
039	SANMICHELE DI BARI	139	67	141	38	189	28	6.962	3.337
040	SANNICANDRO DI BARI	125	76	107	138	183	129	8.525	4.200
041	SANTERAMO IN COLLE	373	174	269	18	440	40	20.942	10.407
042	SPINAZZOLA	156	88	174	1	401	-	8.849	4.355
043	TERLIZZI	496	228	412	38	528	93	22.208	10.937
044	TORITTO	170	70	112	56	205	32	7.759	3.765
045	TRANI	971	353	981	17	1.529	42	41.672	20.486
046	TRIGGIANO	399	173	386	110	366	89	18.579	9.162
047	TURI	206	93	132	9	245	5	10.832	5.409
048	VALENZANO	162	59	543	89	223	12	7.907	3.915
	TOTALE	29.241	11.206	23.936	3.099	32.055	4.464	1.361.164	667.359

73 — PROVINCIA DI TARANTO

001	AVETRANA	142	58	74	8	137	2	6.487	3.227
002	CAROSINO	105	41	96	1	157	8	4.898	2.413
003	CASTELLANETA	247	116	816	9	808	58	14.818	7.249
004	CRISPIANO	187	66	197	34	211	49	9.006	4.436
005	FAGGIANO	75	30	74	6	61	-	2.990	1.461
006	FRAGAGNANO	101	43	122	45	206	67	5.067	2.436
007	GINOSA	424	160	299	8	535	8	18.168	9.206
008	GROTTAGLIE	455	205	505	50	616	69	24.973	12.314
009	LATERZA	265	93	268	8	353	47	12.315	6.126
010	LEPORANO	34	18	69	16	116	-	1.778	878
011	LIZZANO	149	58	124	16	218	9	7.691	3.886
012	MANDURIA	501	210	432	32	633	8	27.923	13.676
013	MARTINA FRANCA	713	325	690	93	653	162	39.464	19.057
014	MARUGGIO	83	34	112	10	132	-	4.748	2.264
015	MASSAFRA	530	157	523	37	551	126	22.945	11.325
016	MONTEIASI	110	34	93	-	95	-	4.392	2.181
017	MONTEMESOLA	83	26	101	9	117	-	4.133	2.062
018	MONTEPARANO	41	13	106	4	132	31	2.428	1.210
019	MOTTOLA	281	124	267	53	345	104	15.357	7.587
020	PALAGIANELLO	126	44	195	1	247	15	5.846	2.904

TARANTO-BRINDISI-LECCE

Codice dei Comuni	COMUNI	ISCRIZIONI E CANCELLAZIONI ANAGRAFICHE NELL'ANNO 1970						POPOLAZIONE RESIDENTE	
		Per movimento naturale		Per trasferimento di residenza				al 31 dicembre 1970	
		Nati vivi	Morti	Iscritti		Cancellati		MF	M
				da altro Comune	dal- l'estero	per altro Comune	per l'estero		
021	PALAGIANO	237	65	296	15	344	3	10.159	5.073
022	PULSANO	150	46	260	9	254	-	7.541	3.721
023	ROCCAFORZATA	18	16	50	-	119	-	1.318	600
024	SAN GIORGIO IONICO	192	59	312	12	304	14	8.581	4.265
025	SAN MARZANO DI SAN GIUSEPPE	161	52	145	24	239	44	6.745	3.373
026	SAVA	265	123	244	85	494	209	15.758	7.872
027	TARANTO	4.830	1.536	6.638	359	6.117	266	223.392	110.408
028	TORRICELLA	66	21	52	2	99	56	3.494	1.785
	TOTALE	10.571	3.773	13.160	946	14.293	1.355	512.415	252.995

74 — PROVINCIA DI BRINDISI

001	BRINDISI	1.886	516	2.185	181	2.434	166	82.712	40.927
002	CAROVIGNO	272	94	112	31	151	130	12.681	6.176
003	CEGLIE MESSAPICO	367	224	219	25	594	119	22.103	10.564
004	CELLINO SAN MARCO	131	53	124	24	128	10	6.506	3.173
005	CISTERNINO	159	114	156	34	215	40	11.088	5.431
006	ERCHIE	156	66	74	-	161	35	7.517	3.741
007	FASANO	638	229	377	64	530	51	32.454	15.735
008	FRANCAVILLA FONTANA	754	246	363	7	780	2	31.477	15.305
009	LATIANO	308	158	286	39	389	131	14.311	7.075
010	MESAGNE	601	222	412	81	569	145	28.914	14.118
011	ORIA	262	147	278	12	334	1	14.874	7.223
012	OSTUNI	522	328	435	73	643	81	31.440	14.921
013	SAN DONACI	141	58	112	17	135	2	6.673	3.322
014	SAN MICHELE SALENTINO	118	55	139	8	126	17	5.947	2.941
015	SAN PANCRAZIO SALENTINO	233	73	125	21	247	1	9.475	4.785
016	SAN PIETRO VERNOTICO	293	119	214	45	302	62	14.815	7.259
017	SAN VITO DEI NORMANNI	375	176	313	54	434	452	19.935	9.813
018	TORCHIAROLO	94	31	89	12	102	9	4.488	2.185
019	TORRE SANTA SUSANNA	197	72	132	5	202	89	9.356	4.649
020	VILLA CASTELLI	131	48	136	8	244	77	6.758	3.328
	TOTALE	7.638	3.029	6.281	741	8.720	1.620	373.524	182.671

75 — PROVINCIA DI LECCE

001	ACQUARICA DEL CAPO	102	41	85	4	98	16	4.651	2.274
002	ALESSANO	141	60	82	14	159	143	7.076	3.379
003	ALEZIO	131	56	71	-	105	-	5.929	2.842
004	ALLISTE	111	36	60	25	116	-	6.401	3.192
005	ANDRANO	85	49	50	7	68	43	4.601	2.303
006	ARADEO	144	55	62	55	62	28	8.428	4.196
007	ARNESANO	74	33	81	8	83	2	3.607	1.770
008	BAGNOLO DEL SALENTO	44	13	19	1	45	7	1.956	961
009	BOTRUGNO	57	24	32	1	42	329	2.783	1.347
010	CALIMERA	100	45	81	28	100	58	6.227	2.903
011	CAMPI SALENTINA	186	109	150	3	234	26	10.866	5.160
012	CANNOLE	41	20	27	16	38	-	1.843	890
013	CAPRABICA DI LECCE	46	28	35	1	41	-	2.695	1.324
014	CARMIANO	223	76	149	47	168	96	10.093	4.897
015	CARPIGNANO SALENTINO	72	29	38	9	50	36	3.616	1.784
016	CASARANO	438	129	192	29	186	260	16.186	7.875
017	CASTRI DI LECCE	54	28	49	-	54	-	2.778	1.383
018	CASTRIGNANO DE' GRECI	75	34	42	37	47	44	3.844	1.820
019	CASTRIGNANO DEL CAPO	84	55	85	4	105	38	6.390	3.098
020	CAVALLINO	102	48	233	-	228	-	6.121	3.023

anagrafico nei singoli Comuni

LECCE

Codice dei Comuni	COMUNI	ISCRIZIONI E CANCELLAZIONI ANAGRAFICHE NELL'ANNO 1970						POPOLAZIONE RESIDENTE	
		Per movimento naturale		Per trasferimento di residenza				al 31 dicembre 1970	
		Nati vivi	Morti	Iscritti		Cancellati		MF	M
				da altro Comune	dal-l'estero	per altro Comune	per l'estero		
021	COLLEPASSO	115	56	78	-	139	71	6.556	3.263
022	COPERTINO	386	165	187	61	235	80	19.700	9.799
023	CORIGLIANO D'OTRANTO	71	44	43	8	88	464	5.068	2.369
024	CORSANO	81	34	35	4	55	-	4.745	2.347
025	CURSI	85	32	37	2	67	5	3.733	1.891
026	CUTROFIANO	183	102	131	13	187	115	9.307	4.503
027	DISO	121	43	35	-	89	17	5.794	2.816
028	GAGLIANO DEL CAPO	78	38	55	-	79	58	5.420	2.748
029	GALATINA	529	223	334	58	521	152	26.770	12.892
030	GALATONE	299	142	189	22	332	13	15.175	7.489
031	GALLIPOLI	482	139	357	24	440	193	18.077	8.897
032	GIUGGIANELLO	20	11	12	2	20	11	1.260	606
033	GIURDIGNANO	30	6	17	1	29	-	1.729	858
034	GUAGNANO	99	61	89	24	163	108	6.311	3.030
035	LECCE	1.501	656	2.335	105	2.360	96	82.598	38.938
036	LEQUILE	111	33	110	4	212	20	5.950	2.916
037	LEVERANO	286	88	76	6	81	-	11.616	5.811
038	LIZZANELLO	204	63	86	3	167	11	8.032	4.005
039	MAGLIE	278	154	184	12	304	102	13.778	6.499
040	MARTANO	141	77	86	78	112	233	8.965	4.406
041	MARTIGNANO	31	19	30	15	27	12	1.702	868
042	MATINO	231	84	118	17	237	13	11.153	5.475
043	MELENDUGNO	116	58	84	26	157	23	7.172	3.586
044	MELISSANO	122	45	122	15	95	61	6.315	3.069
045	MELPIGNANO	27	28	41	13	54	39	2.284	1.150
046	MIGGIANO	70	27	35	4	51	36	3.370	1.620
047	MINERVINO DI LECCE	80	33	48	14	84	-	4.249	2.091
048	MONTERONI DI LECCE	271	85	241	32	256	59	11.248	5.403
049	MONTESANO SALENTINO	52	14	27	3	24	-	2.351	1.163
050	MORCIANO DI LEUCA	78	25	56	8	52	104	4.030	1.974
051	MURO LECCESE	77	53	33	28	77	84	4.994	2.447
052	NARDO'	670	254	397	164	567	354	30.555	14.697
053	NEVIANO	135	51	34	19	122	107	6.403	3.122
054	NOCIGLIA	92	35	39	7	103	5	4.660	2.266
055	NOVOLI	150	111	133	16	211	10	9.505	4.446
056	ORTELLE	62	25	17	7	68	4	2.766	1.311
057	OTRANTO	85	29	106	-	139	53	4.505	2.308
058	PALMARIGGI	30	10	18	14	33	9	1.585	781
059	PARABITA	186	88	80	9	161	-	9.619	4.786
060	PATU'	36	17	16	1	21	42	1.660	805
061	POGGIARDO	106	45	61	9	143	-	5.871	2.873
062	PRESICCE	249	53	55	-	105	-	7.015	3.434
063	RACALE	145	66	86	22	158	2	7.304	3.597
064	RUFFANO	232	72	113	4	94	6	9.285	4.520
065	SALICE SALENTINO	169	68	104	18	149	102	8.132	4.035
066	SALVE	121	37	65	11	82	12	5.510	2.721
067	SANARICA	15	9	22	1	57	1	1.487	728
068	SAN CESARIO DI LECCE	133	63	235	2	180	102	7.140	3.416
069	SAN DONATO DI LECCE	94	46	98	3	120	7	5.252	2.569
070	SANNICOLA	133	51	101	5	159	-	7.044	3.495
071	SAN PIETRO IN LAMA	79	53	97	25	129	30	4.324	2.039
072	SANTA CESAREA TERME	59	20	40	7	65	-	3.135	1.568
073	SCORRANO	146	28	70	-	62	-	6.188	3.044
074	SECLI	29	14	25	-	27	-	1.823	919
075	SOGLIANO CAVOUR	75	33	61	15	99	171	3.603	1.721
076	SOLETO	94	40	97	-	98	-	5.019	2.422
077	SPECCHIA	95	52	77	-	80	21	4.965	2.414
078	SPONGANO	61	32	42	1	107	39	3.749	1.849
079	SQUINZANO	287	140	203	37	270	40	14.924	7.186
080	STERNATIA	41	20	53	5	48	-	2.586	1.253

LECCE-POTENZA

Codice dei Comuni	COMUNI	ISCRIZIONI E CANCELLAZIONI ANAGRAFICHE NELL'ANNO 1970						POPOLAZIONE RESIDENTE	
		Per movimento naturale		Per trasferimento di residenza				al 31 dicembre 1970	
		Nati vivi	Morti	Iscritti		Cancellati		MF	M
				da altro Comune	dal- l'estero	per altro Comune	per l'estero		
081	SUPERSANO	115	30	45	-	91	-	4.760	2.334
082	SURANO	44	9	15	1	24	-	1.906	935
083	SURBO	173	63	135	-	124	-	8.111	4.030
084	TAURISANO	289	75	62	-	103	25	11.016	5.487
085	TAVIANO	173	68	146	16	155	-	9.477	4.661
086	TIGGIANO	57	13	37	8	59	18	2.175	1.075
087	TREPZZI	241	111	189	15	256	65	12.756	6.207
088	TRICASE	267	103	170	14	263	-	14.427	7.061
089	TUGLIE	109	53	78	16	187	39	6.052	2.959
090	UGENTO	231	63	140	56	169	30	10.359	5.158
091	UGGIANO LA CHIESA	89	48	57	9	95	35	4.519	2.219
092	VEGLIE	225	84	130	10	193	23	11.508	5.756
093	VERNOLE	145	59	97	6	115	11	6.853	3.462
094	ZOLLINO	43	15	26	11	74	42	2.210	1.099
	TOTALE	14.575	5.962	10.806	1.455	14.388	4.711	727.286	354.118

76 — PROVINCIA DI POTENZA

001	ABRIOLA	57	29	51	-	135	-	2.772	1.433
002	ACERENZA	64	20	62	3	192	-	3.807	1.889
003	ALBANO DI LUCANIA	43	23	20	-	106	-	2.052	1.066
004	ANZI	61	22	32	-	176	-	2.597	1.304
005	ARMENTO	25	19	16	4	92	25	1.603	795
006	ATELLA	45	15	77	5	145	1	3.266	1.633
007	AVIGLIANO	221	89	149	9	332	3	11.260	5.517
008	BALVANO	35	19	28	-	89	12	2.351	1.185
009	BANZI	41	15	47	2	146	8	2.071	1.014
010	BARAGIANO	48	24	71	2	89	6	2.518	1.241
011	BARILE	50	38	45	3	106	-	3.969	2.020
012	BELLA	118	55	78	-	165	1	6.320	3.163
013	BRIENZA	72	33	46	2	108	-	4.118	2.060
014	BRINDISI MONTAGNA	28	11	30	1	108	-	1.287	642
015	CALVELLO	76	25	51	13	137	-	3.526	1.714
016	CALVERA	22	10	22	-	26	-	925	452
017	CAMPOMAGGIORE	32	9	56	-	76	-	1.173	583
018	CANCELLARA	22	26	20	23	48	2	2.070	1.032
019	CARBONE	42	14	5	-	73	-	2.007	1.019
021	CASTELGRANDE	21	17	17	4	49	5	1.759	805
022	CASTELLUCCIO INFERIORE	65	33	50	1	187	19	2.865	1.392
023	CASTELLUCCIO SUPERIORE	22	14	18	-	61	-	1.489	712
024	CASTELMEZZANO	27	13	9	7	72	6	1.434	715
025	CASTELSARACENO	44	17	35	-	67	-	2.643	1.314
026	CASTRONOVO DI SANT'ANDREA	23	21	19	2	58	-	2.242	1.071
027	CERSOSIMO	14	11	6	5	47	-	1.125	532
028	CHIAROMONTE	35	32	62	-	166	-	2.789	1.377
029	CORLETO PERTICARA	61	35	45	5	162	14	4.086	1.986
030	EPISCOPIA	31	16	23	-	78	-	1.798	898
031	FARDELLA	34	8	32	8	65	-	1.103	575
032	FILIANO	64	25	15	1	160	-	3.515	1.765
033	FORENZA	66	38	70	5	132	42	4.039	2.024
034	FRANCAVILLA IN SINNI	74	34	72	5	133	-	3.882	1.910
035	GALLICCHIO	29	16	11	3	50	-	1.250	650
036	GENZANO DI LUCANIA	130	57	89	12	331	28	6.962	3.466
039	GINESTRA	22	7	6	-	67	37	1.189	600
037	GRUMENTO NOVA	34	16	42	15	85	13	2.145	1.086
038	GUARDIA PERTICARA	20	20	11	2	59	-	1.338	672
039	LAGONEGRO	130	53	206	5	344	19	6.030	2.985
040	LATRONICO	101	49	67	12	233	23	6.260	3.047

anagrafico nei singoli Comuni

POTENZA

Codice dei Comuni	COMUNI	ISCRIZIONI E CANCELLAZIONI ANAGRAFICHE NELL'ANNO 1970						POPOLAZIONE RESIDENTE	
		Per movimento naturale		Per trasferimento di residenza				al 31 dicembre 1970	
		Nati vivi	Morti	Iscritti		Cancellati			
				da altro Comune	dal- l'estero	per altro Comune	per l'estero	MF	M
041	LAURENZANA	56	31	84	1	198	-	3.384	1.729
042	LAURIA	262	128	142	5	243	-	13.484	6.702
043	LAVELLO	263	94	274	7	578	1	12.353	6.123
044	MARATEA	84	48	114	15	215	77	5.007	2.272
045	MARSICO NUOVO	132	71	66	5	139	5	9.543	4.803
046	MARSICOVETERE	53	15	46	2	59	16	2.582	1.341
047	MASCHITO	44	31	23	16	137	-	2.913	1.437
048	MELFI	296	137	344	18	694	124	16.028	7.839
049	MISSANELLO	8	5	25	-	40	-	993	493
050	HOLITERNO	76	50	85	26	192	23	5.160	2.553
051	MONTEMILONE	50	41	82	4	143	6	2.944	1.414
052	MONTEMURRO	29	23	32	3	95	14	2.163	1.055
053	MURO LUCANO	134	81	85	44	302	92	8.144	3.917
054	NEMOLI	23	8	19	-	55	-	1.623	776
055	NOEPOLI	40	17	17	1	63	-	2.040	1.019
056	OPPIDO LUCANO	83	38	66	9	135	-	4.666	2.348
057	PALAZZO SAN GERVASIO	166	62	89	5	244	-	7.795	3.980
058	PESCAPAGANO	36	31	39	4	86	-	3.746	1.958
059	PICERNO	103	38	70	10	148	1	5.271	2.680
060	PIETRAGALLA	59	41	55	2	159	8	4.595	2.261
061	PIETRAPERIOSA	57	18	24	-	81	-	2.158	1.100
062	PIGNOLA	83	31	72	18	160	61	3.923	1.889
063	POTENZA	1.149	375	2.096	29	1.566	11	54.229	26.800
064	RAPOLLA	77	31	25	3	216	85	4.048	1.962
065	RAPONE	30	11	12	5	68	-	1.720	804
066	RIONERO IN VULTURE	245	98	261	1	604	-	13.087	6.553
067	RIPACANDIDA	53	39	32	7	150	10	2.914	1.407
068	RIVELLO	58	40	55	7	80	3	3.515	1.703
069	ROCCANOVA	30	25	38	-	99	-	2.246	1.129
070	ROTONDA	57	51	60	24	129	51	4.093	2.054
071	RUOTI	90	30	36	10	97	46	3.809	1.880
072	RUVO DEL MONTE	17	17	28	26	81	55	1.947	922
073	SAN CHIRICO NUOVO	31	19	24	2	72	-	2.085	1.038
074	SAN CHIRICO RAPARO	58	28	42	-	111	3	2.643	1.286
075	SAN COSTANTINO ALBANESE	21	17	12	1	71	-	1.605	781
076	SAN FELE	71	40	51	11	181	1	6.439	3.306
077	SAN MARTINO D'AGRI	27	20	18	-	57	-	1.571	786
020	SAN PAOLO ALBANESE	9	7	7	7	22	-	711	344
078	SAN SEVERINO LUCANO	36	25	35	-	106	15	2.776	1.344
079	SANT'ANGELO LE FRATTE	28	19	22	3	37	-	1.816	899
080	SANT'ARCANGELO	132	68	111	8	235	12	6.576	3.296
081	SARCONI	23	15	27	4	34	1	1.160	571
082	SASSO DI CASTALDA	25	14	13	-	52	6	1.194	581
083	SATRIANO DI LUCANIA	28	20	29	4	55	-	2.515	1.237
084	SAVOIA DI LUCANIA	34	13	12	-	29	-	1.493	750
085	SENISE	176	46	83	3	230	-	7.666	3.798
086	SPINOSO	35	25	33	3	84	-	2.011	980
087	TEANA	19	9	6	2	33	-	1.019	496
088	TERRANOVA DI POLLINO	36	26	24	-	109	-	2.437	1.217
089	TITO	67	37	90	16	89	25	4.249	2.149
090	TOLVE	77	39	64	-	235	7	4.563	2.203
091	TRANUTOLA	77	27	46	3	96	4	3.410	1.696
092	TRECCHINA	46	36	59	1	67	51	2.847	1.392
093	TRIVIGNO	18	11	26	-	69	-	1.279	620
094	VAGLIO BASILICATA	39	24	25	8	74	-	2.229	1.106
095	VENOSA	268	88	179	31	406	69	11.885	5.879
096	VIETRI DI POTENZA	75	27	50	3	93	-	3.556	1.764
097	VIGGIANELLO	73	38	24	-	109	53	5.004	2.472
098	VIGGIANO	59	34	94	16	139	77	3.286	1.614
	TOTALE	7.680	3.556	7.513	592	15.106	1.277	419.783	207.852

MATERA-COSENZA

Codice dei Comuni	COMUNI	ISCRIZIONI E CANCELLAZIONI ANAGRAFICHE NELL'ANNO 1970						POPOLAZIONE RESIDENTE	
		Per movimento naturale		Per trasferimento di residenza				al 31 dicembre 1970	
		Nati vivi	Morti	Iscritti		Cancellati		MF	M
				da altro Comune	dal- l'estero	per altro Comune	per l'estero		
77 — PROVINCIA DI MATERA									
001	ACCETTURA	100	34	51	9	172	-	4.179	2.047
002	ALIANO	29	11	30	1	94	-	1.835	908
003	BERNALDA	194	92	275	53	405	39	10.234	4.982
004	CALCIANO	17	12	45	-	73	-	1.336	660
005	CIRIGLIANO	13	7	15	1	42	-	1.024	493
006	COLOBRARO	53	23	40	-	105	39	2.470	1.228
007	CRACO	23	12	46	-	71	-	1.632	824
008	FERRANDINA	171	80	174	38	257	3	8.866	4.406
009	GARAGUSO	39	9	72	3	95	59	1.380	700
010	GORGOGNONE	41	13	27	-	56	1	1.750	860
011	GRASSANO	117	67	110	16	389	13	7.582	3.841
012	GROTTOLE	75	33	83	2	226	-	3.483	1.755
013	IRSINA	134	73	147	-	535	29	8.961	4.508
014	MATERA	999	319	1.089	101	1.196	138	45.171	22.395
015	MIGLIONICO	52	22	62	10	121	14	2.954	1.493
016	MONTALBANO IONICO	254	78	262	-	559	-	13.823	6.979
017	MONTESCAGLIOSO	193	83	98	25	199	3	9.951	5.042
018	NOVA SIRI	103	32	332	15	173	31	4.668	2.306
019	OLIVETO LUCANO	20	12	19	2	34	4	1.043	506
020	PISTICCI	317	120	374	83	429	136	15.725	7.853
021	POLICORO	236	39	457	6	370	7	8.292	4.312
022	POMARICO	90	50	44	5	187	6	5.120	2.539
023	ROTONDELLA	101	39	81	9	264	24	4.586	2.243
024	SALANDRA	76	35	49	15	177	44	3.606	1.807
025	SAN GIORGIO LUCANO	35	24	37	-	136	-	2.516	1.256
026	SAN MAURO PORTE	67	26	134	3	257	6	3.259	1.615
027	STIGLIANO	111	84	115	9	413	85	8.532	4.122
028	TRICARICO	157	66	177	17	432	13	8.527	4.197
029	TURSI	121	40	95	-	267	10	5.899	2.919
030	VALSINNI	38	19	23	1	121	6	2.544	1.292
	TOTALE	3.976	1.554	4.563	424	7.855	710	200.948	100.088

78 — PROVINCIA DI COSENZA

001	ACQUAFORMOSA	16	19	19	26	21	8	1.549	743
002	ACQUAPPESA	43	24	32	6	89	-	2.234	1.100
003	ACRI	462	115	196	49	454	469	22.067	10.982
004	AIELLO CALABRO	65	27	37	-	131	-	4.269	2.087
005	AIETA	30	17	11	-	101	-	1.484	715
006	ALBIDONA	62	17	30	-	41	-	2.327	1.162
007	ALESSANDRIA DEL CARRETTO	22	14	22	-	66	-	1.373	676
008	ALTILIA	21	9	15	1	39	141	948	463
009	ALTOMONTE	90	28	109	37	78	134	4.654	2.345
010	AMANTEA	186	86	210	66	174	290	10.705	5.289
011	AMENDOLARA	68	18	102	8	231	33	3.259	1.634
012	APRIGLIANO	62	33	95	13	126	-	5.099	2.520
013	BELMONTE CALABRO	44	27	42	4	68	3	3.177	1.535
014	BELSITO	15	7	27	2	36	73	941	440
015	BELVEDERE MARITTIMO	137	71	156	9	303	-	8.760	4.302
016	BIANCHI	35	17	36	13	113	-	2.090	1.061
017	BISIGNANO	169	60	111	8	213	-	8.972	4.437
018	BOCCHIGLIERC	71	36	22	7	119	34	3.947	2.013
019	BONIPATI	60	41	38	3	147	-	3.857	1.827
020	BUONVICINO	57	28	26	5	68	-	3.550	1.743

anagrafico nei singoli Comuni

COSENZA

Codice dei Comuni	COMUNI	ISCRIZIONI E CANCELLAZIONI ANAGRAFICHE NELL'ANNO 1970						POPOLAZIONE RESIDENTE	
		Per movimento naturale		Per trasferimento di residenza				al 31 dicembre 1970	
		Nati vivi	Morti	Iscritti		Cancellati		MF	M
				da altro Comune	dal-l'estero	per altro Comune	per l'estero		
021	CALOPEZZATI	24	11	14	-	43	7	1.398	674
022	CALOVETO	38	15	39	14	63	-	1.851	956
023	CAMPANA	47	40	37	-	150	1	3.778	1.853
024	CANNA	34	12	11	11	57	1	1.416	682
025	CARIATI	241	48	109	4	213	-	8.585	4.332
026	CAROLEI	43	31	95	25	47	123	2.499	1.233
027	CARPANZANO	9	9	11	1	37	-	869	402
028	CASOLE BRUZIO	33	12	46	-	47	-	1.601	782
029	CASSANO ALLC IONIO	479	130	366	21	441	13	17.109	8.468
030	CASTIGLIONE COSENTINO	36	18	42	-	60	-	2.003	1.001
031	CASTROLIBERO	40	13	191	11	65	-	2.342	1.207
032	CASTROREGIO	11	9	13	5	48	7	1.082	487
033	CASTROVILLARI	308	149	598	29	543	47	17.019	8.317
034	CELICO	50	23	124	8	57	-	2.984	1.470
035	CELLARA	12	9	16	4	17	-	639	307
036	CERCHIARA DI CALABRIA	75	46	46	-	155	-	3.817	1.894
037	CERISANO	31	25	65	18	91	58	2.394	1.149
038	CERVICATI	26	13	21	-	55	-	1.214	599
039	CERZETO	28	23	60	14	71	-	2.348	1.177
040	CETRARO	182	78	110	39	280	43	10.632	5.065
041	CIVITA	17	17	26	9	23	72	1.647	764
042	CLETO	33	17	15	-	49	-	2.541	1.251
043	COLOSIMI	39	18	33	3	137	16	1.879	926
044	CORIGLIANO CALABRO	807	197	342	10	604	1	29.367	14.912
045	COSENZA	1.763	568	2.666	123	2.843	98	97.558	47.277
046	CROPALATI	39	14	49	10	96	-	1.635	796
047	CROSIA	129	35	153	5	108	10	4.386	2.165
048	DIAMANTE	85	45	102	2	122	12	4.586	2.175
049	DIPIGNANO	53	27	84	6	79	1	3.804	1.852
050	DOMANICO	17	16	35	-	23	-	1.240	574
051	FAGNANO CASTELLO	105	48	79	19	130	-	5.016	2.479
052	FALCONARA ALBANESE	31	10	32	4	66	-	1.710	812
053	FIGLINE VEGLIATURO	16	12	18	4	23	2	971	462
054	FIRMO	34	20	57	15	159	38	2.577	1.276
055	FIUMEFREDDO BRUZIO	72	28	46	1	111	-	4.585	2.328
056	FRANCAVILLA MARITTIMA	52	26	55	-	187	-	3.120	1.498
057	FRASCINETO	41	30	53	12	65	36	2.499	1.225
058	FUSCALDO	133	63	138	3	247	-	8.186	4.038
059	GRIMALDI	31	20	49	4	76	1	2.828	1.329
060	GRISOLIA	49	29	46	-	148	11	3.111	1.545
061	GUARDIA PIEMONTESE	20	17	57	3	14	8	1.215	573
062	LAGO	55	26	55	17	118	35	4.631	2.200
063	LAINO BORGO	54	39	33	9	130	7	3.022	1.439
064	LAINO CASTELLO	25	10	6	-	43	1	1.573	766
065	LAPPANO	13	15	31	1	35	-	1.126	556
066	LATTARICO	43	31	63	15	121	-	3.740	1.837
067	LONGOBARDI	57	29	43	-	91	-	3.031	1.492
068	LONGOBUCCO	142	57	76	10	316	83	7.469	3.704
069	LUNGRO	43	36	83	-	161	-	3.579	1.752
070	LUZZI	243	59	117	11	186	5	9.510	4.665
071	MAIERA	19	16	15	-	64	-	1.663	800
072	MALITO	19	14	19	14	45	-	1.577	802
073	MALVITO	47	13	45	8	85	5	2.652	1.316
074	MANDATORICCIO	69	23	33	-	98	204	3.035	1.497
075	MANGONE	12	12	63	-	57	-	1.840	908
076	MARANO MARCHESATO	34	21	39	2	31	55	2.091	969
077	MARANO PRINCIPATO	27	7	28	4	27	51	1.221	634
078	MARZI	24	9	21	-	34	3	975	456
079	MENDICINO	58	31	104	4	100	-	4.349	2.154
080	MONGRASSANO	52	20	63	-	59	2	2.293	1.141

COSENZA

Codice dei Comuni	COMUNI	ISCRIZIONI E CANCELLAZIONI ANAGRAFICHE NELL'ANNO 1970						POPOLAZIONE RESIDENTE	
		Per movimento naturale		Per trasferimento di residenza				al 31 dicembre 1970	
		Nati vivi	Morti	Iscritti		Cancellati		MF	M
				da altro Comune	dal- l'estero	per altro Comune	per l'estero		
081	MONTALTO UFFUGO	184	69	267	19	304	9	10.886	5.506
082	MONTEGIORDANO	50	22	56	-	140	-	2.957	1.471
083	MORANO CALABRO	86	43	65	21	104	2	5.257	2.542
084	MORMANNO	78	38	84	11	155	6	4.861	2.374
085	MOTTAPOLLONE	35	9	52	2	45	31	1.896	961
086	NOCARA	11	11	9	-	53	-	1.019	516
087	ORIOLO	45	38	76	10	99	-	3.970	1.977
088	ORSOMARSO	38	17	17	2	141	51	2.295	1.175
089	PALUDI	28	15	50	-	47	-	2.025	1.012
090	PANETTIERI	9	5	20	-	37	-	509	244
091	PAOLA	281	101	395	61	570	19	15.241	7.547
092	PAPASIDERO	20	20	15	3	48	-	1.874	947
093	PARENTI	64	18	32	-	124	13	2.513	1.289
094	PATERNO CALABRO	21	15	38	5	21	154	1.740	833
095	PEDACE	53	13	54	-	103	-	2.811	1.381
096	PEDIVIGLIANO	26	10	13	-	53	-	1.301	641
097	PIANE CRATI	16	5	40	3	33	7	765	368
098	PIETRAFITTA	15	12	13	5	30	-	1.808	943
099	PIETRAPAOLA	39	12	8	2	52	5	1.495	722
100	PLATACI	13	11	38	-	51	9	1.635	861
101	PRAIA A MARE	85	20	281	11	153	-	4.145	2.007
102	RENDE	258	78	487	77	385	2	12.908	6.544
103	ROCCA IMPERIALE	69	24	86	-	130	49	3.353	1.670
104	ROGGIANO GRAVINA	156	50	115	3	199	-	8.219	4.113
105	ROGLIANO	138	55	189	-	209	-	7.249	3.506
106	ROSE	73	33	115	5	113	126	4.918	2.451
107	ROSITO CAPO SPULICO	38	11	60	2	80	12	1.859	903
108	ROSSANO	605	172	483	30	727	-	25.299	12.667
109	ROTA GRECA	17	17	22	10	38	3	1.348	665
110	ROVITO	29	15	21	6	50	11	1.964	1.000
111	SAN BASILE	28	8	27	-	30	-	1.830	907
112	SAN BENEDETTO ULLANO	41	13	38	10	46	5	1.724	862
113	SAN COSMO ALBANESE	21	7	15	-	20	-	1.063	527
114	SAN DEMETRIO CORONE	65	30	69	22	147	21	4.968	2.485
115	SAN DONATO DI NINEA	36	43	52	19	143	241	2.899	1.397
116	SAN FILI	41	32	69	22	124	2	2.681	1.295
117	SANGINETO	36	23	44	1	104	-	1.678	843
118	SAN GIORGIO ALBANESE	33	13	34	9	75	5	1.972	951
119	SAN GIOVANNI IN FIORE	415	144	193	93	386	79	19.550	9.778
120	SAN LORENZO BELLIZZI	21	12	29	-	36	-	1.747	881
121	SAN LORENZO DEL VALLO	78	25	49	22	68	36	2.921	1.475
122	SAN LUCIDO	112	45	148	9	245	-	6.107	3.006
123	SAN MARCO ARGENTANO	134	60	133	14	242	11	7.691	3.880
124	SAN MARTINO DI FINITA	35	18	30	2	72	-	1.781	894
125	SAN NICOLA ARCELLA	33	11	16	1	40	-	1.230	600
126	SAN PIETRO IN AMANTEA	17	8	8	10	37	2	948	474
127	SAN PIETRO IN GUARANO	70	25	109	12	193	-	4.149	2.007
128	SAN SOSTI	35	26	70	-	129	-	2.786	1.368
129	SANTA CATERINA ALBANESE	17	8	42	-	84	-	2.043	1.007
130	SANTA DOMENICA TALAO	25	25	19	12	45	9	1.520	666
131	SANT'AGATA DI ESAFO	45	32	52	-	148	7	2.634	1.287
132	SANTA MARIA DEL CEDRO	79	25	117	4	127	34	3.204	1.592
133	SANTA SOFIA D EPIRO	52	29	55	4	71	15	2.981	1.466
134	SANTO STEFANO DI ROGLIANO	14	7	24	-	38	114	927	456
135	SAN VINCENZO LA COSTA	34	10	51	-	87	-	1.833	896
136	SARACENA	115	43	63	9	95	-	4.531	2.282
137	SCALA COELI	57	15	26	-	54	-	2.557	1.309
138	SCALEA	81	33	190	2	221	22	4.418	2.208
139	SCIGLIANO	33	26	20	4	104	110	2.539	1.182
140	SERRA D'AIELLO	18	27	76	2	38	36	902	400

anagrafico nei singoli Comuni

COSENZA-CATANZARO

Codice dei Comuni	COMUNI	ISCRIZIONI E CANCELLAZIONI ANAGRAFICHE NELL'ANNO 1970						POPOLAZIONE RESIDENTE	
		Per movimento naturale		Per trasferimento di residenza				al 31 dicembre 1970	
		Nati vivi	Morti	Iscritti		Cancellati			
				da altro Comune	dal- l'estero	per altro Comune	per l'estero	MF	M
141	SERRA PEDACE	20	20	16	-	64	-	1.353	640
142	SPEZZANO ALBANESE	112	55	124	4	196	19	6.499	3.210
143	SPEZZANO DELLA SILA	81	31	72	4	194	48	5.264	2.579
144	SPEZZANO PICCOLO	25	18	54	-	78	48	1.881	955
145	TARSIA	51	22	36	4	129	-	2.905	1.462
146	TERRANOVA DA SIBARI	113	35	89	11	100	15	5.044	2.521
147	TERRAVECCHIA	52	13	26	2	56	8	1.734	876
148	TORANO CASTELLO	82	33	83	17	110	42	4.997	2.463
149	TORTORA	78	22	98	1	92	-	3.767	1.913
150	TREBISACCE	118	49	208	-	258	-	7.393	3.677
151	TRENTA	35	15	50	-	60	-	2.110	1.010
152	VACCARIZZO ALBANESE	35	18	21	2	87	-	1.924	947
153	VERBICARO	66	57	58	5	94	1	5.699	2.795
154	VILLAPIANA	64	27	86	6	174	3	3.201	1.593
155	ZUMPARO	21	9	16	2	54	-	1.404	685
	TOTALE	13.418	5.339	14.528	1.418	21.558	3.684	715.699	353.017

79 — PROVINCIA DI CATANZARO

001	ACQUARO	78	38	42	11	107	-	4.607	2.322
002	ALBI	23	15	15	3	122	-	1.615	799
003	AMARONI	52	9	26	-	25	-	2.223	1.073
004	AMATO	20	11	35	2	90	7	1.285	614
005	ANDALI	30	10	34	6	49	-	1.659	824
006	ARÈNA	31	20	34	-	64	-	3.041	1.520
007	ARGUSTO	9	5	12	2	36	-	779	383
008	BADOLATO	73	33	50	9	120	69	4.194	2.053
009	BELCASTRO	64	19	64	-	185	-	2.372	1.177
010	BELVEDERE DI SPINELLO	77	29	49	5	117	-	3.328	1.653
011	BORGIA	126	58	113	12	195	-	6.061	2.941
012	BOTRICELLO	94	28	92	7	211	-	4.017	2.062
013	BRIATICO	86	32	69	15	142	-	4.256	2.150
014	BROGNATURO	14	8	13	-	17	121	784	369
015	CACCURI	41	20	35	3	111	10	2.153	1.069
016	CAPISTRANO	15	25	18	13	35	342	1.685	821
017	CARAFFA DI CATANZARO	53	25	70	-	129	-	2.599	1.315
018	CARDINALE	62	28	89	33	127	4	3.179	1.549
019	CARFIZZI	23	17	27	16	24	3	1.401	707
020	CARLOPOLI	38	19	65	3	100	40	2.311	1.130
021	CASABONA	91	46	97	-	231	6	4.576	2.278
022	CASTEL SILANO	29	19	31	4	56	8	1.582	755
023	CATANZARO	1.734	622	2.067	61	2.543	35	82.905	40.636
024	CENADI	12	12	10	1	43	-	943	472
025	CENTRACHE	16	12	21	-	62	8	1.088	531
026	CERENZIA	19	12	35	1	53	-	1.287	644
027	CERVA	29	13	42	-	68	-	1.334	653
028	CESSANITI	64	40	37	9	121	-	3.965	1.956
029	CHIARAVALLE CENTRALE	118	64	80	13	156	149	7.536	3.654
030	CICALA	23	17	16	-	51	-	1.371	652
031	CIRO'	116	39	123	7	180	-	5.343	2.703
032	CIRO' MARINA	292	72	268	-	348	-	11.048	5.619
033	CONFLENTI	52	32	47	8	128	8	3.291	1.580
034	CORTALE	51	45	46	5	158	-	3.329	1.565
035	COTROMEI	114	42	49	6	175	-	5.396	2.702
036	CROPANI	73	29	98	-	179	-	3.587	1.795
037	CROTONE	1.297	327	1.249	60	1.754	119	50.647	25.449
038	CRUCOLI	74	28	68	4	105	-	3.968	1.961
039	CURINGA	128	51	79	25	214	88	6.209	3.086
040	CUTRO	488	96	216	4	302	6	15.119	7.727

CATANZARO

Codice dei Comuni	COMUNI	ISCRIZIONI E CANCELLAZIONI ANAGRAFICHE NELL'ANNO 1970						POPOLAZIONE RESIDENTE	
		Per movimento naturale		Per trasferimento di residenza				al 31 dicembre 1970	
		Nati vivi	Morti	Iscritti		Cancellati		MF	M
				da altro Comune	dal- l'estero	per altro Comune	per l'estero		
041	DASA'	24	17	33	-	82	4	2.215	1.054
042	DAVOLI	67	26	57	7	172	-	3.924	1.918
043	DECOLLATURA	75	42	72	23	111	18	4.522	2.167
044	DINAMI	36	31	53	6	185	-	4.182	2.116
045	DRAPIA	30	28	29	3	60	-	3.021	1.452
046	FABRIZIA	82	46	65	3	247	-	4.851	2.371
047	FALERNA	64	27	72	33	73	141	3.500	1.698
048	FEROLETO ANTICO	38	26	73	9	135	-	2.762	1.363
049	FILADELFIA	176	74	53	22	221	-	9.636	4.760
050	FILANDARI	34	20	35	4	70	70	1.913	922
051	FILOGASO	18	11	36	-	46	-	1.485	752
052	FOSSATO SERRALTA	10	12	22	-	50	-	838	421
053	FRANCAVILLA ANGITOLA	42	22	53	5	91	30	2.259	1.089
054	FRANCICA	40	18	14	3	87	12	1.851	948
055	GAGLIATO	15	12	27	4	25	4	1.234	597
056	GASPERINA	49	41	38	2	121	-	3.210	1.560
057	GEROCARNE	64	29	50	19	158	-	3.161	1.525
058	GIMIGLIANO	117	57	92	7	187	-	5.124	2.505
059	GIRIPALCO	126	83	86	1	165	21	8.269	4.163
060	GIZZERIA	58	34	37	11	118	67	4.856	2.437
061	GUARDAVALLE	132	49	106	-	256	9	6.032	3.005
062	IONADI	24	11	33	-	69	8	1.440	725
063	ISCA SULLO IONIO	44	19	47	10	86	-	2.341	1.121
064	ISOLA DI CAPO RIZZUTO	318	62	177	-	396	79	10.115	5.202
065	JACURSO	21	18	27	-	22	84	1.370	648
066	JOPPOLO	40	41	52	8	96	-	2.972	1.463
160	LAMEZIA TERME	1.158	434	1.111	209	1.290	479	56.317	28.187
067	LIMBADI	62	28	74	3	213	1	3.907	1.939
068	MAGISANO	35	20	27	3	84	19	1.673	851
069	MAIDA	78	43	93	22	197	33	5.220	2.601
070	MAIERATO	54	25	68	3	87	67	3.164	1.544
071	MARCEDUSA	19	6	16	-	62	-	1.090	560
072	MARCELLINARA	16	9	40	7	27	-	1.437	693
073	MARTIRANO	30	11	14	4	51	11	1.605	822
074	MARTIRANO LOMBARDO	40	15	42	1	64	1	2.031	1.012
075	MELISSA	112	28	72	24	107	86	3.753	1.919
076	MESORACA	223	62	87	6	288	-	8.925	4.451
077	MIGLIERINA	23	11	21	6	44	2	1.336	630
078	MILETO	160	82	120	4	393	6	7.507	3.636
079	MONGIANA	20	9	49	-	83	-	1.475	744
080	MONTAURIO	38	15	51	11	51	16	1.987	993
081	MONTEPAONE	38	14	72	-	96	-	2.258	1.136
082	MONTEROSSO CALABRO	37	18	32	4	98	-	2.630	1.252
083	MOTTA SANTA LUCIA	20	8	19	3	66	-	1.206	608
084	NARDODIPACE	77	20	26	4	101	39	2.587	1.275
086	NICOTERA	163	64	174	7	328	-	7.895	3.892
087	NOCERA TIRINESE	89	30	41	-	111	-	5.102	2.528
088	OLIVADI	23	12	29	1	70	-	1.013	486
089	PALERMITI	21	17	15	15	68	-	1.978	968
090	PALLAGORIO	38	21	41	2	70	-	2.170	1.112
091	PARGHELIA	26	15	32	1	52	-	1.693	821
092	PENTONE	27	20	43	18	37	103	1.751	830
093	PETILIA POLICASTRO	270	89	153	3	444	16	11.164	5.530
094	PETRIZZI	40	14	35	7	78	47	1.844	888
095	PETRONA'	59	21	51	28	164	1	3.173	1.564
096	PIANOPOLI	47	14	38	6	105	27	1.868	924
097	PIZZO	383	23	202	9	313	-	8.981	4.595
098	PIZZONI	46	23	24	6	69	19	2.529	1.236
099	PLATANIA	74	28	32	9	121	7	3.578	1.728
100	POLIA	28	19	67	-	133	-	2.095	1.036

anagrafico nei singoli Comuni

CATANZARO

Codice dei Comuni	COMUNI	ISCRIZIONI E CANCELLAZIONI ANAGRAFICHE NELL'ANNO 1970						POPOLAZIONE RESIDENTE	
		Per movimento naturale		Per trasferimento di residenza				al 31 dicembre 1970	
		Nati vivi	Morti	Iscritti		Cancellati		MF	M
				da altro Comune	dal-l'estero	per altro Comune	per l'estero		
101	RICADI	59	25	53	6	118	-	3.884	1.869
102	ROCCABERNARDA	90	22	37	-	65	-	3.693	1.828
103	ROCCA DI NETO	141	38	90	5	192	71	5.094	2.579
104	ROMBIOLO	121	35	46	-	163	-	4.857	2.406
106	SAN CALOGERO	101	32	63	-	82	1	4.461	2.281
107	SAN COSTANTINO CALABRO	45	21	40	1	95	-	2.328	1.092
108	SAN FLORO	18	7	9	-	85	-	1.090	524
109	SAN GREGORIO D'IPPONA	51	18	55	3	106	1	2.482	1.229
110	SAN MANGO D'AQUINO	31	17	30	6	56	-	2.276	1.128
111	SAN MAURO MARCHESATO	90	18	82	3	231	-	3.204	1.639
112	SAN NICOLA DA CRISSA	29	23	17	6	61	-	3.005	1.414
113	SAN NICOLA DELL'ALTO	34	30	29	1	82	-	2.177	1.045
114	SAN PIETRO A MAIDA	98	42	37	5	102	29	4.740	2.385
115	SAN PIETRO APOSTOLO	29	27	52	-	65	-	2.012	988
116	SAN SOSTENE	33	22	48	1	110	1	1.871	911
117	SANTA CATERINA DELLO IONIO	42	25	30	3	90	15	3.105	1.476
118	SANT'ANDREA APOSTOLO DELLO IONIO	27	33	53	3	94	-	3.240	1.478
119	SANTA SEVERINA	68	20	71	3	152	-	2.815	1.372
121	SANT'ONOFRIO	73	53	119	32	208	166	4.231	2.110
122	SAN VITO SULLO IONIO	34	32	50	18	120	60	2.698	1.248
123	SATRIANO	73	33	58	23	59	177	3.138	1.513
124	SAVELLI	33	15	59	2	191	-	2.651	1.343
125	SCANDALE	100	21	96	3	165	-	3.992	2.031
126	SELLIA	11	14	22	4	29	-	1.048	516
127	SELLIA MARINA	95	23	92	1	150	-	3.865	1.979
128	SERRA SAN BRUNO	90	57	153	-	261	-	8.369	4.093
129	SERRASTRETTA	45	47	59	1	177	69	4.295	2.113
130	SERSALE	119	52	138	1	187	6	5.619	2.843
131	SETTINGIANO	39	19	78	9	96	2	1.882	929
132	SIMBARIO	30	23	30	17	37	294	1.499	688
133	SIMERI CRICHI	71	24	89	3	176	-	3.245	1.615
134	SORBO SAN BASILE	21	14	43	-	89	-	1.433	731
135	SORIANELLO	46	11	17	1	69	-	1.699	829
136	SORIANO CALABRO	62	29	65	1	220	-	3.737	1.833
137	SOVERATO	130	45	254	8	253	-	7.090	3.540
138	SOVERIA MANNELLI	53	24	74	6	118	-	3.523	1.691
139	SOVERIA SIMERI	17	15	29	15	88	25	1.693	849
140	SPADOLA	15	19	13	-	19	14	822	408
141	SPILINGA	28	10	32	-	51	18	1.733	870
142	SQUILLACE	59	24	51	2	177	-	2.856	1.419
143	STALETTI	44	24	32	9	67	12	2.287	1.129
144	STEPANACONI	44	28	45	19	47	-	2.110	967
145	STRONGOLI	179	56	103	-	532	39	6.961	3.469
146	TAVERNA	72	22	76	1	192	-	2.999	1.465
147	TIRIOLO	76	47	80	1	132	-	4.685	2.323
148	TORRE DI RUGGIERO	37	24	27	-	29	-	2.352	1.157
149	TROPEA	139	77	192	4	228	-	7.229	3.463
150	UMBRIATICO	37	12	82	-	129	-	1.834	911
151	VALLEFIORITA	42	27	29	31	42	-	2.481	1.242
152	VALLELONGA	12	13	15	7	16	-	1.173	535
153	VAZZANO	33	17	18	15	45	228	1.546	788
154	VERZINO	69	22	37	3	108	50	2.983	1.565
155	VIBO VALENTIA	568	208	944	30	985	-	28.649	14.208
156	ZACCANOPOLI	22	14	6	-	25	-	1.120	547
157	ZAGARISE	34	24	68	7	100	-	2.120	1.030
158	ZAMBRONE	32	26	22	-	55	-	1.969	975
159	ZUNGRI	58	24	31	-	81	1	2.294	1.088
	TOTALE	14.996	5.915	14.351	1.274	25.529	3.829	734.342	363.619

REGGIO DI CALABRIA

Codice dei Comuni	COMUNI	ISCRIZIONI E CANCELLAZIONI ANAGRAFICHE NELL'ANNO 1970						POPOLAZIONE RESIDENTE	
		Per movimento naturale		Per trasferimento di residenza				al 31 dicembre 1970	
		Nati vivi	Morti	Iscritti		Cancellati		MF	M
				da altro Comune	dal- l'estero	per altro Comune	per l'estero		
001	AFRICO	84	24	35	-	238	-	3.338	1.674
002	AGNANA CALABRA	22	12	22	2	42	-	1.017	487
003	ANOIA	55	23	31	17	120	16	3.018	1.430
004	ANTONIMINA	34	24	48	-	69	-	1.721	829
005	ARDORE	66	79	100	15	177	7	5.498	2.598
006	BAGALADI	26	18	41	-	37	1	1.996	951
007	BAGNARA CALABRA	241	99	170	31	408	-	12.541	6.126
008	BENESTARE	47	21	47	5	65	-	2.417	1.164
009	BIANCO	52	43	74	-	156	-	4.051	1.991
010	BIVONGI	29	24	22	8	97	7	2.782	1.285
011	BOVA	21	14	30	-	87	-	1.647	818
012	BOVALINO	124	66	155	7	294	-	6.986	3.407
013	BOVA MARINA	61	36	125	5	162	43	4.018	1.960
014	BRANCALEONE	73	41	75	7	141	2	4.212	2.017
015	BRUZZANO ZEFFIRIO	52	21	66	12	69	6	2.947	1.444
016	CALANNA	32	23	18	5	58	-	2.111	996
017	CAMINI	21	7	8	9	29	7	1.032	513
018	CAMPO CALABRO	58	31	74	5	67	1	3.223	1.589
019	CANDIDONI	12	9	11	-	40	-	993	501
020	CANOLO	29	17	20	-	88	-	1.593	778
021	CARAFPA DEL BIANCO	15	15	22	3	50	-	1.070	503
022	CARDETO	73	19	27	1	60	7	3.478	1.724
023	CARERI	49	22	22	4	104	76	2.762	1.368
024	CASIGNANA	19	17	10	9	37	10	1.283	605
025	CAULONIA	164	94	123	11	268	21	10.089	4.942
026	CIMINA'	12	15	26	1	54	-	1.423	696
027	CINQUEFRONDI	108	53	65	36	182	47	5.927	2.943
028	CITTANOVA	246	123	145	8	257	8	12.904	6.238
029	CONDOPURI	101	32	84	-	173	-	5.462	2.801
030	COSOLETO	38	13	35	2	92	1	1.883	902
031	DELIANUOVA	68	59	76	11	121	62	4.338	2.105
032	FEROLETO DELLA CHIESA	45	19	30	-	113	10	2.054	1.043
033	FERRUZZANO	21	16	9	5	26	37	1.211	550
034	FIUMARA	32	12	6	2	36	-	1.928	950
035	GALATRO	63	23	48	4	144	-	2.980	1.460
036	GERACE	71	29	55	6	107	-	3.982	1.958
037	GIFFONE	74	41	66	8	256	17	3.081	1.501
038	GIOIA TAURO	367	93	305	43	517	29	14.298	7.214
039	GIOIOSA IONICA	115	65	128	20	199	9	7.335	3.564
040	GROTTERIA	118	73	103	7	254	213	6.349	3.159
041	LAGANADI	16	7	9	2	29	3	939	467
042	LAUREANA DI BORRELLO	146	66	140	11	374	1	8.014	3.998
043	LOCRI	216	88	412	10	420	40	11.547	5.620
044	MAMMOLA	102	66	77	9	271	1	7.768	3.914
045	MARINA DI GIOIOSA IONICA	115	46	145	12	178	1	6.348	3.150
046	MAROPATI	48	23	71	2	90	-	2.328	1.150
047	MARTONE	16	16	12	4	48	20	1.253	588
048	MELICUCCA'	23	25	33	14	79	-	1.958	934
049	MELICUCCO	77	28	46	-	63	-	3.928	1.986
050	MELITO DI PORTO SALVO	146	63	168	15	238	10	9.339	4.615
051	MOLOCHIO	71	34	34	2	97	12	3.686	1.826
052	MONASTERACE	53	22	75	1	123	2	2.912	1.442
053	MONTEBELLO IONICO	144	56	98	9	208	3	7.990	4.006
054	MOTTA SAN GIOVANNI	137	42	119	10	143	1	6.728	3.357
055	OPPIDO MAMERTINA	148	88	97	17	299	86	8.268	3.997

80 — PROVINCIA DI REGGIO DI CALABRIA

anagrafico nei singoli Comuni

REGGIO DI CALABRIA-TRAPANI

Codice dei Comuni	COMUNI	ISCRIZIONI E CANCELLAZIONI ANAGRAFICHE NELL'ANNO 1970						POPOLAZIONE RESIDENTE	
		Per movimento naturale		Per trasferimento di residenza				al 31 dicembre 1970	
		Nati vivi	Morti	Iscritti		Cancellati			
				da altro Comune	dal-l'estero	per altro Comune	per l'estero	MF	M
056	PALIZZI	51	29	65	1	192	-	3.771	1.842
057	PALMI	311	144	409	22	680	8	17.881	8.843
058	PAZZANO	22	15	16	-	69	-	1.577	741
059	PLACANICA	42	20	39	4	70	5	2.480	1.228
060	PLATI'	76	35	17	49	118	68	4.261	2.086
061	POLISTENA	250	102	172	5	323	6	11.159	5.547
062	PORTIGLIOLA	28	25	31	-	68	18	1.776	859
063	REGGIO DI CALABRIA	2.897	1.336	2.707	144	3.150	197	167.087	81.624
064	RIACE	29	19	31	4	48	6	1.767	899
065	RIZZICONI	167	53	47	17	191	4	7.381	3.739
066	ROCCAFORTE DEL GRECO	32	13	13	-	60	3	1.505	767
067	ROCCELLA IONICA	115	71	174	9	200	15	6.981	3.276
068	ROGHUDI	32	19	17	1	36	-	1.646	852
069	ROSARNO	434	119	291	38	482	31	18.321	9.238
070	SAMO	18	7	18	3	47	42	1.258	612
071	SAN GIORGIO MORGETO	110	47	35	29	200	25	4.353	2.048
072	SAN GIOVANNI DI GERACE	16	13	6	3	29	-	993	466
073	SAN LORENZO	68	45	62	5	142	5	4.920	2.441
074	SAN LUCA	103	48	43	6	97	14	4.344	2.215
075	SAN PIETRO DI CARIDA	46	19	79	3	134	-	2.399	1.181
076	SAN PROCOPPIO	18	16	19	12	36	49	979	478
077	SAN ROBERTO	45	21	32	4	94	24	2.583	1.282
078	SANTA CATERINA D'ASPRONTE	33	20	22	5	66	73	1.851	865
079	SANT'AGATA DEL BIANCO	12	11	27	5	26	-	883	425
080	SANT'ALESSIO IN ASPROMONTE	8	11	12	-	37	-	782	378
081	SANT'EUFEMIA D'ASPRONTE	89	49	44	4	144	5	5.440	2.584
082	SANT'ILARIO DELLO IONIO	22	19	40	7	72	57	1.818	861
083	SANTO STEFANO IN ASPROMONTE	34	21	36	2	59	-	2.243	1.081
084	SCIDO	30	20	16	3	57	-	1.579	762
085	SCILLA	134	71	73	17	105	77	6.858	3.346
086	SEMINARA	114	58	68	1	221	-	5.370	2.621
087	SERRATA	28	14	30	-	87	-	1.469	716
088	SIDERNO	351	145	213	14	315	71	15.575	7.631
089	SINOPOLI	58	25	35	4	81	38	2.817	1.392
090	STAITI	15	9	13	2	46	-	964	457
091	STIGNANO	30	16	15	1	77	44	1.779	877
092	STILO	80	27	55	2	162	7	3.395	1.642
093	TABURIANOVA	332	153	209	28	541	59	16.693	8.232
094	TERRANOVA SAPPO MINULIO	10	6	8	6	26	8	808	378
095	VARAPODIO	60	31	30	12	72	24	3.141	1.516
096	VILLA SAN GIOVANNI	219	94	320	40	476	3	11.743	5.744
	TOTALE	10.965	5.151	9.682	939	17.290	1.803	598.614	293.606

81 — PROVINCIA DI TRAPANI

001	ALCAMO	832	361	518	101	989	161	42.967	21.039
002	BUSETO PALIZZOLO	65	40	42	-	110	21	4.067	2.032
003	CALATAFIMI	134	97	151	39	342	258	9.109	4.313
004	CAMPOBELLO DI MAZARA	210	115	168	60	203	75	12.715	6.356
005	CASTELLAMARE DEL GOLFO	268	145	258	71	459	153	15.017	7.304
006	CASTELVETRANO	617	267	398	40	634	33	31.587	15.419
007	CUSTOMACI	83	50	123	8	149	45	4.668	2.335
008	ERICE	452	196	1.256	25	1.017	-	23.930	11.939
009	FAVIGNANA	83	44	92	12	292	33	5.372	2.631
010	GIBELLINA	92	40	150	20	177	12	5.617	2.724

TRAPANI-PALERMO

Codice dei Comuni	COMUNI	ISCRIZIONI E CANCELLAZIONI ANAGRAFICHE NELL'ANNO 1970						POPOLAZIONE RESIDENTE	
		Per movimento naturale		Per trasferimento di residenza				al 31 dicembre 1970	
		Nati vivi	Morti	Iscritti		Cancellati		MF	M
				da altro Comune	dal- l'estero	per altro Comune	per l'estero		
011	MARSALA	1.503	750	1.042	134	1.564	241	83.322	41.178
012	MAZARA DEL VALLO	952	317	563	35	801	92	40.876	20.499
013	PACECO	214	114	438	18	432	3	12.227	6.056
014	PANTELLERIA	138	102	95	9	204	-	8.695	4.273
015	PARTANNA	218	118	258	28	398	4	12.980	6.368
016	POGGIOREALE	43	21	52	20	54	3	2.315	1.133
017	SALAPARUTA	44	32	88	14	64	-	2.388	1.135
018	SALEMI	224	161	289	90	273	191	13.563	6.468
019	SANTA MINFA	96	56	132	11	120	3	5.677	2.805
020	SAN VITO LO CAPO	59	38	94	6	120	120	3.966	1.987
021	TRAPANI	1.361	680	1.803	94	3.096	5	76.156	36.779
022	VALDERICE	162	111	210	6	242	15	9.923	4.855
023	VITA	33	34	53	39	63	1	3.093	1.458
	TOTALE	7.883	3.883	8.273	880	11.803	1.469	430.230	211.086

82 — PROVINCIA DI PALERMO

001	ALIA	100	78	93	3	223	18	6.464	3.174
002	ALIMENA	47	40	82	6	180	-	4.115	1.936
003	ALIMINUSA	21	17	34	1	32	13	1.526	753
004	ALTAVILLA MILICIA	74	41	132	1	138	-	4.886	2.496
005	ALTOPONTE	127	56	102	1	136	30	6.215	3.050
006	BAGHERIA	776	271	623	132	785	314	37.133	18.498
007	BALESTRATE	101	34	119	42	153	-	5.841	2.877
008	BAUCINA	27	24	50	8	76	-	2.487	1.213
009	BELMONTE MEZZAGNO	165	62	71	9	180	-	7.500	3.757
010	BISACQUINO	142	57	98	17	179	21	7.323	3.524
011	BOLOGNETTA	27	23	42	-	84	-	2.496	1.271
012	BOMPIETRO	37	22	67	8	118	137	2.917	1.353
013	BORGETTO	124	68	92	19	160	115	6.402	3.146
014	CACCAMO	159	69	150	29	293	99	8.872	4.397
015	CALTAVUTURO	107	59	112	-	203	-	6.055	2.948
016	CAMPOFELICE DI PITALIA	12	7	42	1	47	7	938	482
017	CAMPOFELICE DI ROCCELLA	86	35	230	3	188	23	4.233	2.137
018	CAMPOFIORITO	35	18	44	5	104	-	1.677	816
019	CAMPOREALE	111	38	110	8	244	-	5.414	2.686
020	CAPACI	119	47	298	12	190	-	5.778	2.952
021	CARIMI	353	157	215	26	353	51	16.820	8.335
022	CASTELBUONO	158	125	159	10	300	16	10.624	5.216
023	CASTELDACCIA	164	64	114	-	134	-	7.236	3.665
024	CASTELLANA SICULA	81	43	80	13	138	-	4.369	2.133
025	CASTRONUOVO DI SICILIA	47	37	42	3	182	7	4.247	2.100
026	CEFALA' DIANA	7	8	16	1	39	-	950	475
027	CEFALU'	209	127	336	19	429	43	13.120	6.369
028	CERDA	93	48	123	13	207	27	5.390	2.741
029	CHIUSA SCLAFANI	71	70	59	37	136	28	4.190	1.986
030	CIMINNA	125	73	79	60	90	-	4.888	2.388
031	CINISI	124	62	212	30	168	8	7.854	3.829
032	COLLESANO	72	60	86	11	235	16	5.028	2.391
033	CONTESSA ENTELLINA	48	26	88	25	90	16	2.407	1.183
034	CORLEONE	199	126	229	15	707	73	12.135	5.897
035	FICARAZZI	90	46	111	-	120	-	6.176	2.978
036	GANGI	152	127	101	3	288	26	10.071	5.006
037	GERACI SICULO	41	17	32	-	144	-	3.163	1.536
038	GIARDINELLO	30	6	27	-	41	-	1.356	672
039	GIULIANA	23	36	23	2	32	-	2.941	1.448
040	GODRANO	18	9	30	-	51	1	1.105	582

anagrafico nei singoli Comuni

PALERMO-MESSINA

Codice dei Comuni	COMUNI	ISCRIZIONI E CANCELLAZIONI ANAGRAFICHE NELL'ANNO 1970						POPOLAZIONE RESIDENTE	
		Per movimento naturale		Per trasferimento di residenza				al 31 dicembre 1970	
		Nati vivi	Morti	Iscritti		Cancellati		MF	M
				da altro Comune	dal- l'estero	per altro Comune	per l'estero		
041	GRATTERI	22	21	40	11	64	28	1.766	812
042	ISNELLO	44	30	50	8	84	1	2.972	1.385
043	ISOLA DELLE FEMMINE	56	13	119	10	126	36	2.635	1.315
044	LASCARI	33	20	95	20	75	51	2.332	1.119
045	LERCARA FRIDDI	180	85	191	33	365	-	11.208	5.525
046	MARINEO	126	58	108	6	171	-	7.069	3.548
047	MEZZOJUSO	55	49	67	8	119	-	3.641	1.768
048	MISILMERI	309	123	290	3	431	31	15.414	7.715
049	MONREALE	523	217	482	31	843	143	25.709	12.613
050	MONTELEPRE	88	38	117	6	112	-	5.525	2.763
051	MONTEMAGGIORE BELSITO	69	55	75	9	199	13	5.118	2.504
052	PALAZZO ADRIANO	44	37	79	-	128	-	3.283	1.626
053	PALERMO	14.064	5.340	11.926	575	16.024	602	663.776	320.641
054	PARTINICO	512	236	524	40	537	118	27.992	13.874
055	PETRALIA SOPRANA	69	85	105	27	175	26	6.359	3.131
056	PETRALIA SOTTANA	64	53	136	4	202	-	4.573	2.225
057	PIANA DEGLI ALBANESE	104	77	107	12	137	27	6.530	3.170
058	POLIZZI GENEROSA	123	78	76	9	159	43	6.360	3.183
059	POLLINA	50	16	37	-	100	-	3.123	1.565
060	PRIZZI	133	95	96	8	357	50	8.026	3.922
061	ROCCAMENA	45	22	58	-	112	-	2.534	1.273
062	ROCCAPALUMBA	83	31	81	2	232	-	3.874	1.966
063	SAN CIPIRELLO	97	41	152	59	188	64	4.769	2.379
064	SAN GIUSEPPE JATO	219	78	200	-	371	-	9.343	4.741
065	SAN MAURO CASTELVERDE	39	68	39	-	147	-	3.882	1.909
066	SANTA CRISTINA GELA	22	13	27	3	32	-	816	401
067	SANTA FLAVIA	172	80	203	4	220	-	8.620	4.313
068	SCIARA	72	27	49	4	77	132	2.810	1.421
081	SCILLATO	17	3	31	7	43	-	896	410
069	SCLAFANI BAGNI	11	5	25	-	21	-	792	395
070	TERMINI IHERESE	522	236	928	56	971	43	25.094	12.423
071	TERRASINI	208	90	221	24	253	102	8.664	4.341
072	TORRETTA	76	27	61	3	83	125	3.305	1.648
073	TRABIA	154	54	170	32	154	48	6.471	3.250
074	TRAPPETO	27	23	69	-	51	63	2.668	1.322
075	USTICA	23	14	29	-	48	-	1.196	601
076	VALLEDOLMO	112	52	67	-	280	-	6.134	3.022
077	VENTIMIGLIA DI SICILIA	40	52	46	29	95	115	2.672	1.314
078	VICARI	59	42	142	2	254	-	3.750	1.908
079	VILLABATE	221	76	357	8	312	125	10.095	5.079
080	VILLAFRATI	58	31	72	17	96	5	3.065	1.502
	TOTALE	23.447	10.124	22.500	1.643	32.045	3.080	1.177.203	574.414

83 — PROVINCIA DI MESSINA

107	ACQUEDOLCI (a)	97	41	169	5	202	41	4.366	2.163
001	ALCARA LI FUSI	50	24	36	-	119	16	3.407	1.671
002	ALI'	9	11	13	-	37	2	1.168	603
003	ALI' TERME	52	27	118	9	120	4	2.324	1.104
004	ANTILLO	29	16	21	9	46	17	1.644	832
005	BARCELONA POZZO DI GOTTO	634	322	570	78	639	113	34.871	17.203
006	BASICO'	13	16	20	6	23	4	1.109	487
007	BROLO	72	47	90	2	117	5	3.400	1.642
008	CAPIZZI	86	45	60	23	178	-	4.222	2.126
009	CAPO D'ORLANDO	139	94	371	37	263	57	9.304	4.565

(a) Nuovo Comune costituito con L. R. 28 novembre 1969 n. 42 con popolazione ceduta dal Comune di San Fratello: M. 2178 F. 2201 MF. 4379.

MESSINA

Codice dei Comuni	COMUNI	ISCRIZIONI E CANCELLAZIONI ANAGRAFICHE NELL'ANNO 1970						POPOLAZIONE RESIDENTE	
		Per movimento naturale		Per trasferimento di residenza				al 31 dicembre 1970	
		Nati vivi	Morti	Iscritti		Cancellati		MF	M
				da altro Comune	dal- l'estero	per altro Comune	per l'estero		
010	CAPRI LEONE	31	17	35	1	82	-	1.691	841
011	CARONIA	71	47	112	8	317	1	5.010	2.381
012	CASALVECCHIO SICULO	31	22	31	12	55	10	2.596	1.271
013	CASTEL DI LUCIO	26	19	37	4	102	15	1.749	887
014	CASTELL'UMBERTO	52	29	57	7	82	28	3.950	1.910
015	CASTEL MOLA	16	13	23	5	31	3	1.074	522
016	CASTROREALE	42	48	62	7	85	38	3.966	1.951
017	CESARO'	66	36	67	1	204	-	4.215	2.148
018	CONDRO'	8	13	20	6	41	27	686	307
019	FALCONE	65	20	52	19	69	205	2.492	1.203
020	FICARRA	44	23	25	1	102	19	2.743	1.272
021	FIUMEDINISI	33	35	38	1	70	12	2.289	1.103
022	FLORESTA	10	14	19	-	75	-	1.184	570
023	FONDACHELLI-PANTINA	48	37	28	8	84	4	2.832	1.377
024	FORZA D'AGRO'	9	9	36	5	23	-	1.065	523
025	FRANCAVILLA DI SICILIA	76	65	114	30	125	28	5.288	2.523
026	FRAZZANO'	17	15	13	2	19	2	1.366	684
027	FURCI SICULO	51	48	73	-	152	9	3.174	1.545
028	FURNARI	45	22	68	37	85	154	2.943	1.400
029	GAGGI	27	10	62	-	55	-	1.551	771
030	GALATI MAMERTINO	63	34	33	3	65	1	3.771	1.812
031	GALLODORO	8	6	9	-	10	-	596	299
032	GIARDINI	113	62	289	45	207	72	6.237	3.032
033	GIOIOSA MAREA	86	65	117	20	153	27	6.494	3.187
034	GRANITI	27	16	23	6	44	4	1.878	899
035	GUALTIERI SICAMINO'	25	33	37	7	52	1	3.048	1.480
036	ITALA	25	19	52	-	53	-	1.806	867
037	LENI	11	6	27	5	28	-	693	321
038	LETOJANNI	33	27	97	4	84	37	2.232	1.127
039	LIBRIZZI	21	27	41	30	65	-	2.422	1.141
040	LIMINA	27	18	25	3	20	-	1.543	706
041	LIPARI	190	120	133	35	197	40	10.027	4.925
042	LONGI	36	23	28	8	82	11	2.213	1.074
043	MALFA	12	5	7	2	26	2	780	368
044	MALVAGNA	16	19	16	6	32	-	1.586	766
045	MANDANICI	4	14	19	6	18	7	1.105	526
046	MAZZARRA' SANT'ANDREA	28	19	39	6	46	56	2.139	1.013
047	MERI'	25	20	84	2	71	-	2.009	950
048	MESSINA	4.600	2.407	4.050	298	3.491	622	274.740	132.723
049	MILAZZO	482	240	630	26	635	9	26.154	12.727
050	MILITELLO ROSMARINO	22	26	16	-	108	-	2.135	1.065
051	MIRTO	30	21	26	4	64	6	1.814	875
052	MISTRETTA	94	97	209	4	319	-	7.796	3.684
053	MOIO ALCANTARA	14	9	30	-	30	31	887	417
054	MONFORTE SAN GIORGIO	41	46	47	-	106	2	3.940	1.810
055	MONGIUFFI MELIA	18	13	34	1	49	-	1.362	637
056	MONTAGNAREALE	32	28	54	1	51	-	2.134	1.035
057	MONTALBANO ELICONA	40	73	69	51	105	2	4.575	2.176
058	MOTTA CAMASTRA	15	18	29	6	39	5	1.352	629
059	MOTTA D'AFFERMO	23	14	22	-	59	3	1.305	611
060	NASO	93	84	139	10	240	4	6.369	3.072
061	NIZZA DI SICILIA	36	40	69	3	124	10	2.839	1.380
062	NOVARA DI SICILIA	30	53	71	4	96	26	3.430	1.563
063	OLIVERI	28	14	32	30	38	18	1.601	794
064	PACE DEL MELA	67	40	130	26	90	39	3.913	1.861
065	PAGLIARA	21	30	22	6	53	-	1.880	898
066	PATTI	199	114	384	51	414	72	11.749	5.596
067	PETTINEO	24	14	34	-	76	10	1.841	899
068	PIRAINO	50	36	32	1	176	-	4.659	2.282
069	RACCUJA	52	42	71	7	83	1	2.710	1.285

anagrafico nei singoli Comuni

MESSINA-AGRIGENTO

Codice dei Comuni	COMUNI	ISCRIZIONI E CANCELLAZIONI ANAGRAFICHE NELL'ANNO 1970						POPOLAZIONE RESIDENTE	
		Per movimento naturale		Per trasferimento di residenza				al 31 dicembre 1970	
		Nati vivi	Morti	Iscritti		Cancellati		MF	M
				da altro Comune	dal- l'estero	per altro Comune	per l'estero		
070	REITANO	9	21	50	4	71	1	1.217	568
071	ROCCAFLORITA	4	8	3	-	17	-	391	193
072	ROCCALUMERA	56	52	106	9	144	28	4.481	2.046
073	ROCCAVALDINA	19	19	14	2	28	30	1.362	628
074	ROCCELLA VALDEMONE	15	18	16	2	34	7	1.511	732
075	RODI' MILICI	43	35	59	14	36	3	2.532	1.151
076	ROMETTA	82	46	110	-	147	-	4.529	2.251
077	SAN FILIPPO DEL MELA	74	50	133	26	175	24	4.744	2.266
078	SAN FRATELLO (a)	121	82	94	10	225	36	6.804	3.244
079	SAN MARCO D'ALONZIO	91	44	88	24	109	107	4.797	2.339
080	SAN PIER NICETO	36	39	64	45	91	13	3.596	1.666
081	SAN PIERO PATTI	67	56	74	23	93	26	4.530	2.091
082	SAN SALVATORE DI FITALIA	39	33	40	40	102	-	2.762	1.310
083	SANTA DOMENICA VITTORIA	25	15	24	2	57	-	1.482	712
084	SANT'AGATA DI MILITELLO	233	95	349	26	480	6	11.740	5.661
085	SANT'ALESSIO SICULO	29	11	44	-	102	89	1.257	592
086	SANTA LUCIA DEL MELA	97	58	91	10	126	27	5.902	2.883
087	SANTA MARINA SALINA	14	8	20	2	37	2	735	351
088	SANT'ANGELO DI BROLO	62	58	37	2	117	7	5.732	2.730
089	SANTA TERESA DI RIVA	91	88	327	26	213	5	7.133	3.490
090	SAN TEODORO	47	19	44	5	67	8	2.191	1.095
091	SANTO STEFANO DI CANASTRA	72	52	151	7	292	9	5.486	2.615
092	SAPONARA	75	48	150	-	143	4	4.405	2.162
093	SAVOCA	17	34	40	6	101	-	1.638	734
094	SCALETTA ZANGLEA	62	29	73	16	137	34	2.896	1.391
095	SINAGRA	55	40	30	2	76	29	3.387	1.631
096	SPADAFORA	76	42	146	44	146	56	4.686	2.237
097	TAORMINA	116	98	342	34	308	1	9.351	4.512
106	TERME VIGLIATORE	71	35	119	10	129	12	4.381	2.170
098	TORREGROTTA	54	22	159	9	105	129	3.659	1.799
099	TORTORICI	222	114	96	20	299	46	10.719	5.300
100	TRIPPI	25	27	31	12	67	2	1.895	879
101	TUSA	47	50	73	15	165	42	4.561	2.201
102	UCRIA	28	36	57	-	124	8	2.550	1.149
103	VALDINA	18	14	48	3	92	-	1.325	633
104	VENETICO	43	30	130	2	107	19	2.583	1.277
105	VILLAFRANCA TIRRENA	102	58	210	16	246	36	5.803	2.832
	TOTALE	11.047	6.757	13.358	1.508	16.309	2.778	686.196	331.618

84 — PROVINCIA DI AGRIGENTO

001	AGRIGENTO	1.078	419	1.407	45	2.216	36	52.142	25.576
002	ALESSANDRIA DELLA ROCCA	90	60	55	21	177	-	5.660	2.837
003	ARAGONA	216	99	110	26	272	133	13.320	6.693
004	BIVONA	88	58	94	1	148	-	5.037	2.445
005	BURGIO	70	49	83	20	142	115	4.164	2.108
006	CALAMONACI	34	20	50	25	51	8	1.685	848
007	CALTABELLOTTA	88	70	84	44	127	12	6.270	3.124
008	CANASTRA	35	23	108	6	125	-	2.441	1.206
009	CANMARATA	133	66	121	7	344	-	7.130	3.553
010	CANPOBELLO DI LICATA	236	132	175	15	290	61	12.056	6.031
011	CANICATTI'	505	300	513	100	617	247	31.521	15.511
012	CASTELTERMINI	176	113	150	55	242	340	12.128	6.083
013	CASTROFILIPPO	87	45	56	12	59	131	4.310	2.104
014	CATTOLICA ERACLEA	138	78	109	47	168	111	8.116	4.093
015	CIANCIANA	118	71	56	15	134	104	6.872	3.332

(a) In data 1° gennaio 1970 la popolazione ammontava a M. 3318 F. 3604 MF. 6922 avendo ceduto M. 2178, F. 2201 MF. 4379 al Comune di Acquadolci (L. R. 28 novembre 1969 n. 42).

AGRIGENTO-CALTANISSETTA

Codice dei Comuni	COMUNI	ISCRIZIONI E CANCELLAZIONI ANAGRAFICHE NELL'ANNO 1970						POPOLAZIONE RESIDENTE	
		Per movimento naturale		Per trasferimento di residenza				al 31 dicembre 1970	
		Nati vivi	Morti	Iscritti		Cancellati		MF	M
				da altro Comune	dal l'estero	per altro Comune	per l'estero		
016	COMITINI	16	10	40	2	61	-	1.618	796
017	FAVARA	620	241	419	118	432	140	31.160	15.740
018	GROTTE	115	59	92	41	155	-	8.568	4.167
019	JOPOLO GIANCAXIO	14	15	43	5	38	63	1.849	876
020	LAMPEDUSA E LINOSA	114	39	41	-	138	-	4.652	2.369
021	LICATA	918	321	733	101	1.107	116	40.491	20.717
022	LUCCA SICULA	44	24	22	9	89	-	3.121	1.558
023	MENFI	200	105	290	47	167	91	13.180	6.502
024	MONTALLEGRO	72	35	71	23	117	10	3.069	1.552
025	MONTEVAGO	74	24	85	27	93	-	3.306	1.689
026	NARO	287	151	125	99	350	262	13.684	6.641
027	PALMA DI MONTECHIARO	626	164	296	12	427	-	23.152	11.804
028	PORTO EMPEDOCLE	393	144	506	72	642	70	17.426	8.869
029	RACALMUTO	183	100	121	45	199	201	10.364	5.111
030	RAFFADALI	246	115	169	100	204	93	12.912	6.354
031	RAVANUSA	326	135	193	36	304	80	15.144	7.542
032	REALMONTE	74	37	115	24	92	59	3.908	1.942
033	RIBERA	339	162	357	173	330	216	19.494	9.797
034	SAMBUCA DI SICILIA	116	79	113	11	160	4	7.464	3.757
035	SAN BIAGIO PLATANI	100	49	52	7	66	88	5.336	2.666
036	SAN GIOVANNI GEMINI	152	62	197	1	287	-	7.648	3.805
037	SANTA ELISABETTA	80	30	34	30	63	168	3.561	1.782
038	SANTA MARGHERITA DI BELICE	176	68	176	30	194	100	8.201	4.086
039	SANT'ANGELO MUXARO	36	22	16	21	65	87	2.528	1.275
040	SANTO STEFANO QUISQUINA	115	61	58	4	160	85	6.117	3.087
041	SCIACCA	681	244	9	74	650	85	33.944	17.313
042	SICULIANA	66	52	93	41	123	72	5.495	2.742
043	VILLAFRANCA SICULA	28	24	44	6	38	59	2.141	1.030
	TOTALE	9.303	4.175	8.211	1.598	11.863	3.447	482.385	241.113

85 — PROVINCIA DI CALTANISSETTA

001	ACQUAVIVA PLATANI	10	25	20	28	56	37	1.766	805
002	BOMPENSIERE	16	11	20	23	66	29	880	414
003	BUTERA	193	94	159	7	359	2	8.306	4.132
004	CALTANISSETTA	1.006	521	1.312	89	2.126	52	63.756	31.024
005	CAMPORANCO	106	51	103	14	226	50	4.926	2.445
006	DELIA	92	69	96	123	109	227	5.613	2.669
007	GELA	1.973	429	1.251	157	1.903	468	66.638	34.335
008	MARIANOPOLI	67	29	94	12	196	122	3.842	1.849
009	HAZZARINO	359	169	216	25	690	76	15.913	7.750
010	MILENA	76	43	66	13	156	48	4.145	2.056
011	MONTEORO	38	30	61	14	117	1	2.723	1.276
012	MUSSOMELI	176	123	139	50	402	59	12.197	5.987
013	NISCEMI	760	266	352	29	768	-	25.409	12.863
014	RESUTANO	77	43	55	9	112	69	4.293	2.138
015	RIESI	356	157	333	49	792	143	16.477	8.167
016	SAN CATALDO	404	193	404	154	872	444	21.818	10.645
017	SANTA CATERINA VILLARMOSSA	144	84	138	31	297	52	8.656	4.217
018	SERRADIPALCO	127	62	90	43	186	100	7.917	3.849
019	SOMMATINO	257	118	179	72	259	67	10.369	5.114
020	SUTERA	28	41	34	-	111	548	3.105	1.454
021	VALLELUNGA PRATAMENO	110	51	124	11	343	53	5.463	2.671
022	VILLALBA	43	26	65	3	188	74	2.600	1.262
	TOTALE	6.418	2.635	5.311	956	10.334	2.721	296.812	147.122

anagrafico nei singoli Comuni

ENNA-CATANIA

Codice dei Comuni	COMUNI	ISCRIZIONI E CANCELLAZIONI ANAGRAFICHE NELL'ANNO 1970						POPOLAZIONE RESIDENTE	
		Per movimento naturale		Per trasferimento di residenza				al 31 dicembre 1970	
		Nati vivi	Morti	Iscritti		Cancellati		MF	M
				da altro Comune	dal- l'estero	per altro Comune	per l'estero		
001	AGIRA	212	128	161	14	418	-	12.159	6.047
002	AIDONE	144	83	124	10	306	30	8.094	4.029
003	ASSORO	90	37	85	11	172	24	5.046	2.601
004	BARRAFRANCA	381	144	182	131	289	224	14.834	7.404
005	CALASCIBETTA	104	76	66	21	163	32	5.866	2.840
006	CATENANUOVA	91	33	112	13	135	81	4.439	2.252
007	CENTURIPPE	159	90	154	35	365	30	8.391	4.078
008	CERAMI	64	39	74	13	145	104	3.453	1.734
009	ENNA	504	280	638	244	703	233	28.937	14.062
010	GAGLIANO CASTELFERRATO	79	30	109	8	170	32	4.873	2.420
011	LEONFORTE	337	142	287	47	569	243	16.103	7.923
012	NICOSIA	269	149	240	18	794	-	16.275	8.293
013	NISSORIA	49	21	62	7	112	5	3.018	1.545
014	PIAZZA ARNERINA	414	243	546	69	973	193	22.372	10.996
015	PIETRAPERZIA	188	89	131	24	497	-	11.635	5.826
016	REGALBUTO	185	82	196	10	447	6	9.384	4.710
017	SPERLINGA	14	13	31	2	28	-	1.278	639
018	TROINA	225	112	166	17	305	-	12.460	6.152
019	VALGUARNERA CAROPEPE	212	136	177	76	378	71	12.634	6.343
020	VILLAROSA	104	111	197	88	211	170	8.044	3.999
	TOTALE	3.825	2.038	3.738	858	7.184	1.478	209.295	103.893

86 — PROVINCIA DI ENNA

87 — PROVINCIA DI CATANIA

001	ACI BONACCORSI	32	23	109	-	36	7	2.097	1.010
002	ACI CASTELLO	197	67	519	16	460	9	10.443	5.174
003	ACI CATENA	210	77	242	3	265	21	9.932	5.042
004	ACIREALE	1.009	410	1.074	59	976	92	48.729	24.159
005	ACI SANT'ANTONIO	100	61	156	4	155	20	5.384	2.691
006	ADRANO	703	319	394	110	476	263	32.635	16.255
007	BELPASSO	250	132	234	13	279	59	12.275	6.025
008	BIANCAVILLA	462	191	201	81	337	345	21.320	10.553
009	BRONTE	449	186	209	21	529	4	22.172	11.101
010	CALATABIANO	102	58	147	16	159	-	6.198	3.072
011	CALTAGIRONE	730	381	799	43	1.398	33	42.428	20.905
012	CAMPOROTONDO ETNEO	14	10	37	-	53	-	907	437
013	CASTEL DI IUDICA	134	46	102	11	249	1	6.082	3.155
014	CASTIGLIONE DI SICILIA	89	67	96	18	178	16	6.504	3.198
015	CATANIA	8.881	3.304	8.273	688	12.424	216	414.619	200.784
016	FIUMEFREDDO DI SICILIA	137	63	198	21	207	49	6.788	3.370
017	GIARRE	442	212	720	63	594	254	23.110	11.346
018	GRAMICHELE	225	144	212	135	331	98	13.601	6.626
019	GRAVINA DI CATANIA	107	33	1.127	-	270	-	4.958	2.410
020	LICODIA EUBEA	46	51	64	23	75	70	3.764	1.846
021	LINGUAGLOSSA	90	70	71	24	136	23	6.072	3.030
022	MALETTO	120	26	58	10	75	61	4.908	2.462
023	MASCALI	176	91	241	21	341	3	9.668	4.749
024	MASCALUCIA	74	46	365	-	219	-	4.299	2.107
025	MILITELLO IN VAL DI CATANIA	205	136	136	25	290	22	10.628	5.348
026	MILO	36	20	34	-	52	19	1.572	814
027	MINEO	113	76	94	18	188	181	8.319	4.222
028	MIRABELLA IMBACCARI	201	74	177	33	263	32	9.004	4.526
029	MISTERBIANCO	311	147	805	10	481	146	16.570	8.327
030	MOTTA SANT'ANASTASIA	97	55	136	6	213	5	6.104	3.075

CATANIA-RAGUSA-SIRACUSA

Codice dei Comuni	COMUNI	ISCRIZIONI E CANCELLAZIONI ANAGRAFICHE NELL'ANNO 1970						POPOLAZIONE RESIDENTE	
		Per movimento naturale		Per trasferimento di residenza				al 31 dicembre 1970	
		Nati vivi	Morti	Iscritti		Cancellati		MF	M
				da altro Comune	dal- l'estero	per altro Comune	per l'estero		
031	NICOLOSI	73	39	90	9	105	8	4.005	1.991
032	PALAGONIA	414	145	271	4	500	76	15.559	7.945
033	PATERNO'	1.058	404	700	72	852	138	47.967	24.298
034	PEDARA	62	47	142	-	95	-	4.040	2.012
035	PIEDIMONTE ETNEO	62	53	74	56	154	201	4.496	2.166
036	RADDUSA	100	29	183	-	350	-	4.667	2.409
037	RAMACCA	245	98	208	46	360	179	9.889	5.053
038	RANAZZO	177	126	261	47	358	61	12.020	5.969
039	RIPOSTO	242	122	370	42	387	126	12.031	5.999
040	SAN CONO	82	33	52	1	129	1	3.614	1.838
041	SAN GIOVANNI LA PUNTA	157	51	529	5	258	-	7.019	3.513
042	SAN GREGORIO DI CATANIA	70	30	237	7	119	41	3.345	1.693
043	SAN MICHELE DI GANZARIA	96	34	96	8	188	-	4.953	2.453
044	SAN PIETRO CLARENZA	33	13	96	2	54	-	1.656	795
045	SANT'AGATA LI BATTIATI	54	9	573	7	135	3	2.626	1.306
046	SANT'ALFIO	41	17	38	3	57	1	2.092	1.025
047	SANTA MARIA DI LICODIA	113	67	125	26	191	28	6.454	3.215
048	SANTA VENERINA	128	58	156	16	178	136	6.529	3.271
049	SCORDIA	373	135	242	28	336	101	15.496	7.943
050	TRECASTAGNI	72	35	157	1	108	-	4.165	2.029
051	TREMESTIERI ETNEO	70	33	699	-	138	-	4.137	2.025
052	VALVERDE	59	31	215	5	120	-	2.536	1.256
053	VIAGRANDE	82	40	95	14	157	-	4.115	2.043
054	VIZZINI	84	94	178	121	229	87	9.137	4.506
055	ZAFFERANA ETNEA	88	64	89	4	144	33	6.019	3.010
	TOTALE	19.777	8.383	22.906	1.996	27.611	3.269	969.657	477.582

88 — PROVINCIA DI RAGUSA

001	ACATE	121	41	146	19	234	13	6.290	3.139
002	CHIARAMONTE GULFI	133	101	143	36	175	38	9.193	4.492
003	COMISO	470	280	345	138	593	44	27.057	13.533
004	GIARRATANA	44	46	64	48	61	170	3.620	1.735
005	ISPICA	239	154	278	49	333	93	12.930	6.420
006	MODICA	802	455	539	157	851	107	44.993	21.970
007	MONTEROSSO ALMO	61	41	84	14	125	7	4.324	2.123
008	POZZALLO	271	99	230	26	242	238	12.978	6.516
009	RAGUSA	918	540	1.463	220	1.221	134	61.119	29.456
010	SANTA CROCE CAMERINA	107	67	167	41	259	1	6.637	3.306
011	SCICLI	410	260	377	104	534	93	24.325	11.953
012	VITTORIA	902	493	1.005	113	1.243	151	47.234	23.514
	TOTALE	4.478	2.577	4.841	965	5.871	1.089	260.700	128.157

89 — PROVINCIA DI SIRACUSA

001	AUGUSTA	670	297	1.244	122	1.094	161	32.779	16.718
002	AVOLA	643	258	498	94	688	27	29.439	14.641
003	BUCCHERI	35	43	42	40	114	89	3.170	1.504
004	BUSCEMI	28	28	38	5	51	14	1.661	767
005	CANICATTINI BAGNI	123	104	158	58	230	-	8.429	4.073
006	CARLENTINI	234	102	233	33	390	29	12.135	6.115
007	CASSARO	24	19	35	2	30	-	1.473	717
008	FERLA	61	52	52	10	112	37	3.415	1.614
009	FLORIDIA	386	180	297	117	386	322	16.942	8.545
010	FRANCOFONTE	308	161	354	59	497	233	15.699	7.921

anagrafico nei singoli Comuni

SIRACUSA-SASSARI

Codice dei Comuni	COMUNI	ISCRIZIONI E CANCELLAZIONI ANAGRAFICHE NELL'ANNO 1970						POPOLAZIONE RESIDENTE	
		Per movimento naturale		Per trasferimento di residenza				al 31 dicembre 1970	
		Nati vivi	Morti	Iscritti		Cancellati		MF	M
				da altro Comune	dal- l'estero	per altro Comune	per l'estero		
011	LENTINI	664	294	671	45	525	484	32.708	16.433
012	MELILLI	225	61	522	58	522	5	10.813	5.628
013	NOTO	454	261	636	99	962	95	25.786	12.836
014	PACHINO	463	250	370	489	588	183	23.707	11.806
015	PALAZZOLO ACREIDE	138	137	196	60	270	77	10.251	4.945
016	BOSOLINI	415	174	291	31	445	5	19.158	9.575
017	SIRACUSA	2.334	869	3.814	1.015	2.943	684	107.529	53.522
018	SOLARINO	127	65	161	64	140	227	6.002	3.018
019	SORTINO	143	110	96	26	178	101	9.144	4.623
	TOTALE	7.475	3.375	9.708	2.427	10.165	2.773	370.240	185.001

90 — PROVINCIA DI SASSARI

001	AGGIUS	58	31	79	-	92	-	3.289	1.607
062	AGLIENTU	16	11	37	-	29	-	1.213	613
002	ALA' DEI SARDI	42	36	30	1	93	51	2.423	1.285
003	ALGHERO	663	243	1.021	109	725	5	32.250	15.978
004	ANELA	16	4	10	25	61	12	1.118	526
005	ARDARA	20	7	52	8	75	-	828	441
006	ARZACHENA	133	46	194	11	185	1	5.991	3.097
081	BADESI	32	10	22	-	47	-	1.654	830
007	BANARI	7	13	8	-	26	-	948	424
008	BENETUTTI	40	32	36	2	70	41	2.527	1.227
009	BERCHIDDA	59	37	23	-	38	-	3.354	1.645
010	BESSUDE	8	9	10	-	10	-	599	266
011	BONNANARO	23	25	44	-	42	-	1.581	749
012	BONO	76	50	77	4	144	-	4.333	2.175
013	BONORVA	82	70	90	3	238	-	5.557	2.757
014	BORTIGIADAS	27	15	20	-	44	21	1.485	745
015	BORUTTA	5	6	2	-	17	-	506	247
016	BOTTIDDA	16	10	15	-	29	-	1.050	530
017	BUDDUSO'	103	72	140	16	155	-	6.429	3.257
018	BULTEI	27	19	27	1	61	59	1.997	959
019	BULZI	11	8	23	-	37	-	794	399
020	BURGOS	21	18	30	1	62	-	1.558	793
021	CALANGIANUS	100	58	88	10	184	-	5.733	2.869
022	CARGEKHE	7	7	17	-	22	-	656	343
023	CASTELSARDO	68	40	57	9	111	9	4.546	2.314
024	CHEREMULE	13	10	6	1	25	72	624	297
025	CHIARAMONTI	37	20	44	7	103	4	2.352	1.199
026	CODRONGIANOS	18	14	14	1	44	-	1.156	583
027	COSSOINE	14	17	28	3	58	-	1.427	767
028	ESPOBLATU	10	7	28	-	23	-	644	317
029	FLORINAS	24	19	28	4	28	-	1.696	873
030	GIAVE	10	10	25	-	54	8	1.129	525
031	ILLORAI	21	26	24	-	81	-	1.785	904
032	ITTIREDDU	9	9	13	5	32	-	686	345
033	ITTIRI	174	87	151	49	151	14	9.112	4.616
034	LAERRU	18	16	27	10	35	13	1.232	626
035	LA MADDALENA	200	119	426	8	530	27	11.012	5.767
036	LUOGOSANTO	27	30	31	-	94	5	2.037	1.012
037	LURAS	58	22	60	-	83	-	2.828	1.418
038	MARA	12	16	16	3	36	-	1.120	552
039	MARTIS	14	10	31	1	27	-	928	496
040	MONTELEONE ROCCA DORIA	9	3	5	-	11	-	216	116
041	MONTI	41	26	47	8	96	8	2.209	1.133
042	MORES	32	29	48	5	75	21	2.586	1.274
043	MUROS	11	7	32	1	28	-	612	292

SASSARI-NUORO

Codice dei Comuni	COMUNI	ISCRIZIONI E CANCELLAZIONI ANAGRAFICHE NELL'ANNO 1970						POPOLAZIONE RESIDENTE	
		Per movimento naturale		Per trasferimento di residenza				al 31 dicembre 1970	
		Nati vivi	Morti	Iscritti		Cancellati			
				da altro Comune	dal- l'estero	per altro Comune	per l'estero	MF	M
044	NOGHEDU DI SAN NICOLÒ*	18	20	34	4	55	-	1.614	763
045	NULE	26	28	20	7	47	-	2.015	983
046	NULVI	59	43	71	8	101	9	3.730	1.908
047	OLBIA	576	147	738	40	672	11	25.216	12.747
048	OLMEDO	35	8	72	5	50	-	1.738	883
049	OSCHIRI	62	40	55	-	115	1	4.339	2.165
050	OSILO	79	66	49	2	139	22	4.864	2.390
051	OSSI	114	42	103	6	122	20	4.978	2.551
052	OZIERI	223	68	281	13	459	22	10.820	5.370
053	PADRIA	15	24	15	-	62	-	1.521	733
054	PALAU	34	21	121	6	84	1	1.895	961
055	PATTADA	59	56	62	6	181	-	4.495	2.290
056	PERFUGAS	52	30	58	11	118	-	3.074	1.617
057	PLOAGHE	73	44	69	4	150	44	4.599	2.349
058	PORTO TORRES	361	103	895	21	487	20	14.727	7.608
059	POZZOMAGGIORE	48	38	54	9	117	243	3.821	1.847
060	PUTIFIGARI	9	5	15	-	19	-	721	384
061	ROMANA	14	8	19	-	43	-	890	475
063	SANTA TERESA GALLURA	50	40	120	6	130	-	3.124	1.508
064	SASSARI	2.449	771	2.777	69	2.623	57	109.152	52.910
065	SEDINI	34	16	43	8	58	-	1.884	956
066	SEMESTENE	5	3	9	6	15	-	473	216
067	SENNORI	134	51	107	1	86	26	6.203	3.078
068	SILIGO	16	18	16	4	50	-	1.387	656
069	SORSO	229	80	215	14	188	-	10.900	5.428
070	TELTU	24	22	54	1	46	-	1.626	841
070	TEMPIO PAUSANIA	248	140	374	11	505	91	13.732	6.781
071	THIESI	52	50	46	8	91	12	3.386	1.608
072	TISSI	26	17	45	1	45	6	1.343	629
073	TORRALBA	9	11	17	-	51	-	1.210	633
074	TRINITA' D'AGULTU E VIGNOLA	31	10	51	-	54	-	1.909	996
075	TULA	16	15	28	1	60	14	1.723	865
076	URI	59	15	43	20	66	42	2.706	1.369
077	USINI	88	22	69	1	111	9	3.175	1.541
079	VALLEDORIA	69	29	82	-	106	-	3.948	2.059
078	VILLANOVA MONTELEONE	55	45	54	7	166	10	3.818	1.887
	TOTALE	7.863	3.520	10.117	606	11.683	1.031	404.566	201.173

91 — PROVINCIA DI NUORO

001	ARITZO	33	18	54	-	135	43	2.117	1.065
002	ARZANA	52	25	61	-	75	-	3.378	1.652
003	ATZARA	24	24	19	-	45	-	1.585	794
004	AUSTIS	18	8	33	6	55	14	1.340	646
005	BARI SARDO	83	31	62	-	78	3	3.625	1.729
006	BAUNEI	82	35	32	4	81	-	4.203	2.075
007	BELVI	26	10	11	-	28	-	929	476
008	BIRORI	8	2	16	11	25	-	424	205
009	BITTI	62	43	114	12	214	-	4.960	2.352
010	BOLOTANA	43	64	32	1	98	135	3.733	1.836
011	BORORE	40	25	43	4	76	-	2.498	1.241
012	BORTIGALI	24	33	41	2	65	-	2.135	1.088
013	BOSA	180	74	229	45	303	-	9.257	4.553
014	BUDONI	36	15	54	-	76	-	2.661	1.343
015	CUGLIERI	53	50	109	6	182	3	3.821	1.881

anagrafico, nei singoli Comuni

NUORO

Codice dei Comuni	COMUNI	ISCRIZIONI E CANCELLAZIONI ANAGRAFICHE NELL'ANNO 1970						POPOLAZIONE RESIDENTE	
		Per movimento naturale		Per trasferimento di residenza				al 31 dicembre 1970	
		Nati vivi	Morti	Iscritti		Cancellati		MF	M
				da altro Comune	dal- l'estero	per altro Comune	per l'estero		
016	DESULO	99	43	61	1	256	6	4.478	2.167
017	DORGALI	144	61	115	38	168	90	7.070	3.481
018	DUALCHI	12	6	11	-	17	-	851	459
019	ELINI	13	10	14	4	35	-	487	241
020	ESCALAPLANO	98	22	57	63	115	77	3.416	1.643
021	ESCOLCA	13	6	25	2	26	14	889	451
022	ESTERZILI	30	13	16	1	86	-	1.532	784
023	FLUSSIO	7	7	13	7	17	4	589	269
024	PONNI	77	54	112	1	140	1	5.172	2.536
025	GADONI	25	17	21	3	50	-	1.400	673
026	GAIRO	55	24	36	21	67	23	2.768	1.318
027	GALTELLI	54	17	38	-	59	-	2.268	1.178
028	GAVOI	66	35	72	-	145	-	3.831	1.879
029	GENONI	15	16	29	1	41	-	1.418	710
030	GERGEI	33	11	39	-	75	-	2.004	1.081
031	GIRASOLE	17	7	34	-	31	2	520	255
032	ILBONO	40	19	30	3	47	-	2.528	1.225
033	IRGOLI	58	9	37	-	57	-	2.137	1.104
034	ISILI	69	27	119	1	137	27	3.102	1.524
035	JERZU	74	37	58	11	75	-	3.937	1.917
036	LACONI	49	26	53	-	143	-	2.889	1.491
037	LANUSEI	147	49	175	2	218	1	5.967	2.952
038	LEI	10	6	21	3	24	-	692	354
039	LOCERI	20	18	41	-	51	-	1.815	913
040	LOCULI	17	5	3	-	14	-	726	372
041	LODE*	64	16	30	2	76	8	3.643	1.879
042	LOTZORAI	33	6	58	1	36	3	1.487	742
043	LULA	30	19	35	11	101	-	2.235	1.108
044	MACOMER	181	73	459	7	470	31	9.659	4.768
045	MAGONADAS	5	12	16	-	31	-	624	287
046	MAMOIADA	48	31	40	2	58	17	2.798	1.376
047	MEANA SARDO	43	21	23	-	68	-	2.482	1.232
048	MODOLO	-	5	12	-	7	-	304	134
049	MONTRESTA	34	17	37	5	89	-	1.220	624
050	MORAGUGUME	6	6	15	-	29	-	501	270
051	NUORO	815	174	1.317	20	1.186	181	30.252	14.904
052	NURAGUS	18	13	28	-	48	62	1.171	605
053	NURALLAO	29	7	20	-	53	-	1.561	817
054	NURRI	62	31	52	7	113	27	3.460	1.846
055	OLIENA	131	58	85	7	132	18	7.097	3.527
056	OLLOLAI	47	27	37	2	75	-	2.156	1.067
057	OLZAI	23	12	65	9	61	-	1.559	783
058	ONANI	17	10	68	-	108	-	1.102	690
059	ONIFAI	20	6	11	-	30	-	912	463
060	ONIFERI	18	5	24	4	58	3	1.075	538
061	ORANI	46	32	64	8	75	17	3.217	1.590
062	ORGOSOLO	118	42	105	-	99	-	5.063	2.570
063	OROSEI	70	29	97	9	152	32	4.167	2.106
064	OROTELLI	58	24	38	10	82	52	2.915	1.397
065	ORROLI	73	17	30	1	119	-	3.381	1.705
066	ORTUERI	21	23	29	5	72	-	2.071	1.058
067	ORUNE	94	37	54	-	251	-	5.009	2.530
068	OSIDDA	8	4	11	-	26	-	451	228
069	OSINI	13	12	19	-	25	-	1.738	867
070	OTTANA	44	17	108	12	47	4	1.975	998
071	OVODDA	30	16	35	1	22	10	1.954	985
072	PERDASDEFOGU	77	22	145	-	242	-	2.928	1.506
073	POSADA	25	11	26	31	36	6	1.383	688
074	SADALI	34	17	35	2	91	-	1.391	689
075	SAGAMA	3	3	6	4	11	9	331	162

NUORO-CAGLIARI

Codice dei Comuni	COMUNI	ISCRIZIONI E CANCELLAZIONI ANAGRAFICHE NELL'ANNO 1970						POPOLAZIONE RESIDENTE	
		Per movimento naturale		Per trasferimento di residenza				al 31 dicembre 1970	
		Nati vivi	Morti	Iscritti		Cancellati		MF	M
				da altro Comune	dal- l'estero	per altro Comune	per l'estero		
076	SAN TEODORO	32	14	30	2	66	15	1.586	818
077	SARULE	24	21	34	5	50	3	2.231	1.030
078	SCANO DI MONTIFERRO	14	47	20	9	68	46	2.101	995
079	SENNARIOLO	4	3	17	-	22	-	273	123
080	SERRI	20	4	5	4	57	25	904	466
081	SEVI	47	32	68	-	128	-	2.930	1.443
082	SEULO	38	13	21	13	45	-	1.618	800
083	SILANUS	35	31	54	10	95	1	2.704	1.313
084	SINDIA	31	34	37	7	68	20	2.607	1.251
085	SINISCOLA	115	49	229	39	232	44	7.162	3.614
086	SORGOMO	26	28	89	4	99	-	2.142	1.092
087	SUNI	19	22	13	15	52	16	1.437	684
088	TALANA	24	12	8	2	49	-	1.313	620
089	TERTENIA	83	27	58	-	99	1	3.781	1.894
090	TETI	18	4	27	1	66	2	862	442
091	TIANA	11	7	12	3	39	23	727	364
092	TINNURA	6	7	4	5	9	1	331	151
093	TONARA	39	40	42	13	127	10	2.787	1.361
094	TORPE'	54	10	56	29	77	41	2.789	1.388
095	TORTOLI'	159	58	257	1	246	19	6.039	3.022
096	TRESNURAGHES	21	23	20	11	53	-	1.819	857
097	TRIEI	17	12	18	-	30	-	1.205	600
098	ULASSAI	28	21	28	-	43	-	2.249	1.054
099	URZULEI	36	12	32	-	68	-	1.694	855
100	USSASSAI	16	8	13	10	34	-	1.174	566
101	VILLAGRANDE STRISAILI	77	21	42	2	61	-	4.162	2.072
102	VILLANOVA TULO	31	11	34	2	72	6	1.600	855
	TOTALE	5.369	2.428	6.642	600	9.864	1.196	282.651	140.382

92 — PROVINCIA DI CAGLIARI

001	ABBASANTA	29	23	100	5	127	-	2.051	1.034
002	AIDONAGGIORE	7	6	26	-	19	-	795	369
078	ALBAGIARA	2	3	6	-	10	-	453	218
003	ALES	46	34	51	1	92	128	2.356	1.208
004	ALLAI	15	7	28	7	38	26	649	331
005	ARBOREA	63	14	83	-	121	-	3.187	1.663
006	ARBUS	167	74	135	2	297	-	8.547	4.203
007	ARDAULI	13	17	27	2	40	12	1.778	924
008	ARMUNGIA	12	16	21	-	29	1	979	520
009	ASSEMINI	260	63	496	13	399	33	11.540	5.852
010	ASSOLO	9	9	12	-	22	-	724	392
011	ASUNI	17	8	21	-	50	-	736	373
012	BALLAO	26	11	24	-	68	-	1.600	810
013	BARADILI	3	-	1	-	10	-	168	79
014	BARATILI SAN PIETRO	6	10	23	-	20	19	1.147	579
015	BARESSA	14	8	14	-	23	-	1.154	604
016	BARRALI	21	7	10	-	23	-	839	450
017	BARUMINI	25	7	33	3	73	-	1.693	865
018	BAULADU	10	11	17	1	37	5	612	296
019	BIDONI'	3	3	6	-	8	-	313	163
020	BONARCADO	35	18	35	70	79	-	1.762	942
021	BORONEDDU	2	2	2	3	5	19	208	108
022	BUGGERRU	16	14	19	-	52	-	1.447	705
023	BURCEI	76	21	13	-	43	-	2.686	1.380
024	BUSACHI	27	25	32	2	86	-	2.468	1.184

anagrafico nei singoli Comuni

CAGLIARI

Codice dei Comuni	COMUNI	ISCRIZIONI E CANCELLAZIONI ANAGRAFICHE NELL'ANNO 1970						POPOLAZIONE RESIDENTE	
		Per movimento naturale		Per trasferimento di residenza				al 31 dicembre 1970	
		Nati vivi	Morti	Iscritti		Cancellati		MF	M
				da altro Comune	dal- l'estero	per altro Comune	per l'estero		
025	CABRAS	140	78	100	7	145	15	7.616	3.879
026	CAGLIARI	4.650	1.488	5.820	108	6.103	177	225.812	109.384
027	CALASETTA	43	35	67	6	52	9	2.434	1.185
028	CAPO TERRA	184	46	222	12	167	5	7.860	3.999
029	CARBONIA	594	178	817	69	1.236	127	32.357	16.101
030	CARLOFORTE	124	87	93	2	132	-	7.082	3.455
031	COLLINAS	25	10	19	7	23	9	1.201	608
032	DECIMOMANNU	121	32	227	4	267	5	5.147	2.707
033	DECIMOPUTZU	85	23	80	-	84	-	3.324	1.668
034	DOLIANOVA	126	66	155	15	151	22	6.850	3.514
035	DOMUS DE MARIA	24	9	57	-	46	-	1.369	693
036	DOMUSNOVAS	109	53	153	-	260	-	5.651	2.844
037	DONORI'	59	16	58	3	83	1	1.935	1.027
039	FLUMINIMAGGIORE	68	35	41	4	149	-	3.712	1.838
040	FORDONGIANUS	20	15	22	14	63	-	1.434	735
041	FURTEI	31	15	54	-	54	-	1.886	981
042	GENURI	9	4	8	-	6	-	656	343
043	GESICO	28	10	27	-	36	-	1.331	693
044	GESTURI	26	17	23	-	51	-	1.716	867
045	GHILARZA	73	43	119	7	121	12	3.943	1.851
046	GIBA	91	36	104	-	229	3	4.793	2.447
047	GONI	11	7	17	-	28	-	721	367
048	GONNESA	80	39	161	-	158	116	4.864	2.474
049	GONNOSCODINA	14	3	13	2	18	-	629	320
050	GONNOSFANADIGA	180	76	129	11	189	5	7.118	3.593
038	GONNOSNO	20	7	13	-	35	-	1.099	563
051	GONNOSTRAMATZA	25	8	16	-	25	-	1.096	559
052	GUAMAGGIORE	18	10	9	-	35	-	1.192	602
053	GUASILA	51	22	34	-	93	2	3.308	1.667
054	GUSPINI	273	115	304	11	367	13	13.071	6.550
055	IGLESIAS	513	241	736	18	968	24	28.368	14.203
056	LAS PLASSAS	7	2	13	-	17	-	397	205
057	LUNAMATRONA	23	22	41	-	71	-	1.925	939
058	MANDAS	44	25	73	6	141	18	2.755	1.396
059	MARACALAGONIS	106	37	55	-	92	-	4.173	2.105
060	MARRUBIU	68	39	131	-	170	37	3.878	2.071
061	MASULLAS	33	18	35	-	61	-	1.851	964
062	MILIS	29	23	44	-	57	15	1.592	753
063	MOGORELLA	13	6	7	-	13	-	633	327
064	MOGORO	89	43	104	32	129	3	4.755	2.416
065	MONASTIR	71	32	101	1	96	-	3.299	1.663
066	MORGONGIORI	26	11	14	-	46	-	1.355	719
067	MURAVERA	92	44	173	11	257	29	4.460	2.215
068	MUSEI	22	7	55	-	64	-	1.221	613
069	NARBOLIA	25	12	29	2	33	1	1.658	830
070	NARCAO	68	21	63	-	137	67	3.099	1.567
071	NEONELI'	8	13	26	-	41	-	1.095	541
072	NORBELLO	13	19	29	-	36	-	1.031	514
073	NGHEDU SANTA VITTORIA	8	6	22	-	25	-	922	473
074	NURACHI	29	21	29	-	26	1	1.435	715
075	NURAMINIS	41	24	66	-	79	-	3.293	1.667
076	NURECI	12	5	4	-	16	-	668	331
077	NUXIS	38	17	78	-	63	27	1.869	944
079	OLLASTRA SIMAXIS	21	8	14	-	54	-	1.284	647
080	ORISTANO	506	204	1.077	35	1.021	97	27.075	13.007
081	ORTACESUS	14	7	16	-	26	-	1.024	552
082	PABILLONIS	67	25	91	-	86	3	3.005	1.527
083	PALMAS ARBOREA	22	8	56	2	26	-	961	495
084	PAU	11	3	14	-	27	-	561	299
085	PAULI ARBAREI	26	5	15	-	14	11	791	434

CAGLIARI

Codice dei Comuni	COMUNI	ISCRIZIONI E CANCELLAZIONI ANAGRAFICHE NELL'ANNO 1970						POPOLAZIONE RESIDENTE	
		Per movimento naturale		Per trasferimento di residenza				al 31 dicembre 1970	
		Nati vivi	Morti	Iscritti		Cancellati			
				da altro Comune	dal. l'estero	per altro Comune	per l'estero	MF	M
086	PAULILATINO	50	38	40	-	53	-	2.774	1.388
087	PERDAXIUS	27	14	45	-	50	9	1.425	756
088	PIMENTEL	19	6	19	1	11	15	1.194	609
089	PORTOSCUSO	90	35	228	42	143	10	4.171	2.115
090	PULA	121	34	178	68	146	24	4.681	2.401
091	QUARTU SANT'ELENA	775	187	1.080	18	813	-	29.366	14.721
092	RIOLA SARDO	47	25	31	-	96	-	2.191	1.126
093	RUINAS	18	11	23	6	51	8	1.320	658
094	SAMASSI	82	29	107	-	86	29	4.957	2.536
095	SAMATZAI	26	25	18	4	38	1	1.629	850
096	SAMUGHEO	68	40	61	21	110	8	4.047	2.037
097	SAN BASILIO	27	8	23	-	37	-	1.536	793
098	SAN GAVINO MONREALE	209	69	326	7	329	-	9.307	4.794
099	SAN GIOVANNI SUERGIU	99	38	176	11	233	-	4.885	2.497
100	SANLURI	132	69	214	14	262	27	7.425	3.803
101	SAN NICOLO' D'ARCIDANO	59	16	54	-	102	2	2.570	1.336
102	SAN NICOLO' GERREI	22	12	29	-	19	-	1.362	709
103	SAN SPERATE	110	34	72	5	145	13	4.883	2.512
104	SANTADI	92	37	143	-	170	-	5.138	2.612
105	SANTA GIUSTA	50	16	76	3	120	1	2.927	1.488
106	SANT'ANDREA FRIUS	33	12	42	2	61	58	1.787	898
172	SANT'ANNA ARRESI	51	18	62	-	78	11	2.078	1.100
107	SANT'ANTIOCO	242	90	228	47	408	148	11.207	5.684
108	SANT'ANTONIO RUINAS	13	8	11	-	29	-	739	391
109	SANTU LUSSURGIU	42	51	76	16	114	28	3.293	1.582
110	SAN VERO MILIS	39	36	33	5	47	-	2.418	1.215
111	SAN VITO	48	42	113	2	168	10	4.507	2.189
112	SARDARA	77	33	95	3	117	43	4.218	2.082
113	SARROCH	82	26	162	11	118	2	3.486	1.806
114	SEDILO	52	39	45	14	53	-	2.757	1.414
115	SEGARIU	23	12	35	-	41	-	1.470	753
116	SELARGIUS	257	74	639	15	430	-	11.325	5.687
117	SELEGAS	27	13	20	-	60	-	1.669	831
118	SENEGHE	30	22	38	-	46	-	2.302	1.180
119	SENIS	11	4	12	-	43	-	1.015	541
120	SENORBI'	71	27	109	-	187	-	3.946	2.006
121	SERDIANA	33	20	42	3	33	-	1.782	882
122	SERRAMANNA	199	71	216	4	216	-	8.637	4.383
123	SERRENTI	74	39	182	-	110	7	4.673	2.411
124	SESTU	213	67	236	3	175	-	8.576	4.360
125	SETTIMO SAN PIETRO	87	16	68	2	102	20	3.548	1.767
126	SETZU	1	2	5	-	13	-	209	116
127	SIAMAGGIORE	9	10	29	-	23	-	865	460
128	SIAMANNA-SIAPICCIA	23	7	29	-	39	-	1.359	688
129	SIDDI	19	14	7	-	48	2	1.111	573
130	SILIQUA	83	44	102	-	201	10	4.087	2.063
131	SILIUS	33	10	21	-	30	-	1.424	736
132	SIMALA	11	3	11	-	38	-	620	332
133	SIMAXIS	37	15	55	-	100	4	2.121	1.076
134	SINI	16	9	9	5	39	21	879	472
135	SINNAI	216	68	160	12	186	5	8.834	4.453
171	SIRIS	5	1	5	-	7	-	296	153
136	SIURGUS DONIGALA	52	17	38	-	89	-	2.447	1.264
137	SOLARUSSA	43	25	42	7	96	54	2.466	1.244
138	SOLEMINIS	21	4	18	-	24	2	971	479
139	SORRADILE	15	7	9	4	35	-	873	414
140	SUELLI	14	17	18	-	37	-	1.085	570
141	TADASUNI	-	-	12	1	8	-	314	150
142	TERRALBA	177	67	202	7	273	3	8.972	4.560
143	TEULADA	105	46	151	7	238	64	5.436	2.709

anagrafico nei singoli Comuni

CAGLIARI

Codice dei Comuni	COMUNI	ISCRIZIONI E CANCELLAZIONI ANAGRAFICHE NELL'ANNO 1970						POPOLAZIONE RESIDENTE	
		Per movimento naturale		Per trasferimento di residenza				al 31 dicembre 1970	
		Nati vivi	Morti	Iscritti		Cancellati		MF	M
				da altro Comune	dal- l'estero	per altro Comune	per l'estero		
144	TRAMATZA	8	10	26	3	28	-	1.001	504
145	TRATALIAS	15	8	45	-	48	-	1.146	615
146	TUILI	23	18	28	6	40	-	1.485	771
147	TURRI	11	7	5	1	9	1	682	352
148	ULA* TIRSO	14	7	24	-	48	87	1.029	518
149	URAS	71	43	63	3	128	-	3.536	1.809
150	USELLUS	19	11	15	6	64	-	1.354	683
151	USSANA	64	17	66	-	93	-	2.791	1.396
152	USSARAMANNA	13	8	14	1	18	-	868	448
153	UTA	131	26	121	17	138	21	5.050	2.629
154	VALLERMOZA	33	18	78	-	74	125	1.950	940
155	VILLACIDRO	291	90	213	21	217	14	12.520	6.437
156	VILLAMAR	58	28	65	-	123	-	3.471	1.797
157	VILLAMASSARGIA	68	28	178	1	101	11	3.016	1.503
158	VILLANOVAFORRU	18	10	18	-	22	14	938	481
159	VILLANOVAFRANCA	39	27	25	-	78	-	1.978	1.039
160	VILLANOVA TRUSCHEDU	7	3	12	-	18	-	418	209
161	VILLAPUTZU	84	40	118	10	191	39	4.831	2.401
162	VILLASALTO	52	28	22	3	68	-	1.978	1.026
163	VILLA SAN PIETRO	6	8	35	-	20	-	733	389
164	VILLASIMIUS	42	22	92	8	68	2	2.044	1.014
165	VILLASOR	126	41	172	11	154	7	6.258	3.151
166	VILLASPECIOSA	41	16	42	-	67	32	1.392	708
167	VILLAURBANA	33	16	36	-	60	10	2.110	1.104
168	VILLA VERDE	2	6	5	-	40	-	610	325
169	ZEDDIANI	16	14	22	-	29	-	1.072	562
170	ZERPALIU	34	16	35	8	24	19	1.149	565
	TOTALE	16.277	6.337	21.313	967	25.211	2.118	814.532	406.689



PARTE TERZA

**MOVIMENTO DELLA POPOLAZIONE
RESIDENTE SECONDO GLI ATTI ANAGRAFICI**

Anno 1969

Tav. 11 — Movimento naturale della popolazione residente - Provincie e Regioni
(iscrizioni e cancellazioni anagrafiche per nascita e per morte - Anno 1969)

PROVINCIE E REGIONI	NATI VIVI				MORTI			
	nello stesso comune di residenza dei genitori	in comune diverso da quello di residenza dei genitori (a)	all'estero da genitori residenti in Italia (a)	TOTALE	nello stesso comune di residenza	in altro comune (b)	all'estere ma ancora residenti in Italia (b)	TOTALE
Torino	23.710	13.083	125	36.918	18.572	4.412	52	23.036
Vercelli	2.072	2.874	40	4.986	4.429	1.492	10	5.931
Novara	3.054	3.940	81	7.075	5.107	967	39	6.113
Cuneo	3.415	3.943	15	7.373	6.037	1.355	39	7.431
Asti	1.512	1.217	13	2.742	2.609	589	3	3.201
Alessandria	3.194	2.312	26	5.532	5.574	1.470	11	7.055
PIEMONTE	36.957	27.369	300	64.626	42.328	10.285	154	52.767
VALLE D'AOSTA	568	1.084	22	1.674	993	383	2	1.378
Varese	4.994	6.774	79	11.847	5.904	1.285	24	7.213
Como	3.919	7.771	121	11.811	6.480	1.260	35	7.775
Sondrio	1.396	1.693	107	3.196	1.511	298	14	1.823
Milano	34.120	28.608	297	63.025	29.712	6.334	90	36.136
Bergamo	4.992	9.820	280	15.092	7.196	951	36	8.183
Brescia	8.215	8.479	217	16.911	8.954	1.258	17	10.229
Pavia	3.173	3.401	22	6.596	6.382	1.233	5	7.620
Cremona	2.298	2.401	16	4.715	3.696	845	9	4.550
Mantova	2.427	2.894	9	5.330	4.008	600	7	4.615
LOMBARDIA	65.534	71.841	1.148	138.523	73.843	14.064	237	88.144
Bolzano-Bozen	4.048	4.683	118	8.849	2.872	892	71	3.835
Trento	2.855	3.929	110	6.894	4.117	890	18	5.025
TRENTINO - ALTO ADIGE	6.903	8.612	228	15.743	6.989	1.782	89	8.860
Verona	6.084	6.099	81	12.264	5.269	1.752	14	7.035
Vicenza	5.332	6.786	132	12.250	4.853	1.865	20	6.738
Belluno	1.127	1.987	370	3.484	1.897	804	74	2.775
Treviso	4.730	6.759	222	11.711	4.010	2.257	30	6.297
Venezia	9.391	5.227	124	14.742	5.587	1.704	15	7.306
Padova	6.545	7.309	115	13.969	4.898	2.251	11	7.160
Rovigo	1.971	1.875	12	3.858	2.078	765	—	2.843
VENETO	35.180	36.042	1.056	72.278	28.592	11.398	164	40.154
Pordenone	1.411	2.520	108	4.039	2.082	893	35	3.010
Udine	2.275	4.777	470	7.522	4.316	2.380	60	6.756
Gorizia	905	1.107	12	2.024	1.145	423	7	1.575
Trieste	2.835	500	20	3.355	4.098	398	38	4.534
FRIULI-VENEZIA GIULIA	7.426	8.904	610	16.940	11.641	4.094	140	15.875
Imperia	1.641	1.300	61	3.002	2.093	711	9	2.813
Savona	1.807	1.954	23	3.784	2.773	777	5	3.555
Genova	11.238	2.303	77	13.618	12.593	1.490	11	14.094
La Spezia	1.856	1.250	35	3.141	2.153	479	6	2.638
LIGURIA	16.542	6.807	196	23.545	19.612	3.457	31	23.100
Piacenza	1.948	1.577	21	3.546	2.961	522	18	3.501
Parma	3.049	2.051	59	5.159	4.073	643	15	4.731
Reggio nell'Emilia	2.433	2.856	35	5.324	3.646	556	8	4.210
Modena	4.639	2.931	25	7.595	4.488	949	18	5.455
Bologna	7.796	3.730	18	11.544	7.443	2.169	11	9.623
Ferrara	3.701	1.694	29	5.424	3.173	744	7	3.924
Ravenna	3.198	1.554	18	4.770	3.048	488	2	3.538
Forlì	5.722	3.007	160	8.889	4.020	973	23	5.016
EMILIA-ROMAGNA	32.486	19.400	365	52.251	32.852	7.044	102	39.998
Massa-Carrara	1.981	861	69	2.911	1.875	223	6	2.104
Lucca	3.051	2.164	30	5.245	3.599	748	12	4.359
Pistoia	1.538	1.840	76	3.454	2.243	549	8	2.800
Firenze	9.054	6.261	53	15.368	9.866	1.696	17	11.579
Livorno	3.579	1.151	18	4.748	3.040	438	6	3.484
Pisa	2.385	2.672	40	5.097	3.823	504	15	4.342
Arezzo	2.733	1.398	27	4.158	2.813	493	8	3.314
Siena	1.982	1.042	10	3.034	2.861	273	1	3.135
Grosseto	1.647	1.185	12	2.844	1.882	360	5	2.247
TOSCANA	27.950	18.574	335	46.859	32.002	5.284	78	37.364

(a) Atti pervenuti per la trascrizione nei registri dello Stato civile del comune di residenza dei genitori.
(b) Atti pervenuti per la trascrizione nei registri dello Stato civile del comune di residenza del defunto.

Segue Tav. 11 — Movimento naturale della popolazione residente - Provincie e Regioni
(iscrizioni e cancellazioni anagrafiche per nascita e per morte - Anno 1969)

PROVINCIE E REGIONI	NATI VIVI				MORTI			
	nello stesso comune di residenza dei genitori	in comune diverso da quello di residenza dei genitori (a)	all'estero da genitori residenti in Italia (a)	TOTALE	nello stesso comune di residenza	in altro comune (b)	all'estere ma ancora residenti in Italia (b)	TOTALE
Perugia	5.347	2.219	207	7.773	4.958	606	18	5.582
Terni	2.217	842	28	3.087	1.951	340	4	2.295
UMBRIA	7.564	3.061	235	10.860	6.909	946	22	7.877
Pesaro e Urbino	3.081	1.560	215	4.856	2.462	618	20	3.100
Ancona	3.946	1.816	55	5.817	3.389	555	7	3.951
Macerata	2.487	1.551	22	4.060	2.421	401	11	2.833
Ascoli Piceno	3.159	2.014	58	5.231	2.907	400	4	3.311
MARCHE	12.673	6.941	350	19.964	11.179	1.974	42	13.195
Viterbo	2.462	1.343	24	3.829	2.186	493	2	2.681
Rieti	1.122	986	7	2.115	1.205	479	—	1.684
Roma	53.070	7.914	225	61.209	22.605	3.598	33	26.236
Latina	4.863	2.539	114	7.516	2.217	465	6	2.688
Frosinone	4.811	2.194	162	7.167	3.458	584	21	4.063
LAZIO	66.328	14.976	532	81.836	31.671	5.619	62	37.352
L'Aquila	2.434	1.665	156	4.255	2.870	554	22	3.446
Teramo	2.055	1.889	641	4.585	2.066	338	27	2.431
Pescara	2.925	1.453	162	4.540	1.923	311	13	2.247
Chieti	3.488	1.897	284	5.669	2.918	418	24	3.360
ABRUZZI	10.902	6.904	1.243	19.049	9.777	1.621	86	11.484
MOLISE	3.411	1.469	358	5.238	3.059	390	32	3.481
Caserta	10.431	5.206	745	16.382	5.453	878	32	6.363
Benevento	3.786	1.286	437	5.509	2.520	274	29	2.823
Napoli	49.995	15.314	707	66.016	20.297	3.034	49	23.380
Avellino	5.086	2.081	972	8.139	3.486	452	59	3.997
Salerno	13.372	5.937	717	20.026	6.925	964	40	7.929
CAMPANIA	82.670	29.824	3.578	116.072	38.681	5.602	209	44.492
Foggia	11.655	3.189	567	15.411	4.890	646	36	5.572
Bari	25.583	3.991	388	29.962	10.206	926	54	11.186
Taranto	9.104	1.844	253	11.201	3.269	433	12	3.714
Brindisi	6.214	1.526	275	8.015	2.650	276	24	2.950
Lecce	10.321	3.076	1.851	15.248	5.261	486	78	5.825
PUGLIA	62.877	13.628	3.334	79.837	26.276	2.767	204	29.247
Potenza	5.806	2.226	525	8.557	3.221	422	31	3.674
Matera	2.761	1.201	225	4.187	1.427	154	22	1.603
BASILICATA	8.567	3.427	750	12.744	4.648	576	53	5.277
Cosenza	9.740	4.102	746	14.588	4.533	627	64	5.224
Catanzaro	11.415	3.967	700	16.082	4.910	650	55	5.615
Reggio di Calabria	7.704	3.630	296	11.630	4.492	552	34	5.078
CALABRIA	28.859	11.699	1.742	42.300	13.935	1.829	153	15.917
Trapani	6.150	1.843	337	8.330	3.564	427	25	4.016
Palermo	19.894	3.214	682	23.790	8.595	651	42	9.288
Messina	8.912	2.558	490	11.960	5.744	561	34	6.339
Agrigento	6.325	2.595	1.410	10.330	3.452	351	107	3.910
Caltanissetta	5.167	1.032	270	6.469	2.261	189	59	2.509
Enna	2.582	1.233	249	4.064	1.865	163	34	2.062
Catania	15.528	4.115	882	20.525	7.755	671	65	8.491
Ragusa	3.718	981	80	4.779	2.263	160	10	2.433
Siracusa	5.563	1.851	186	7.600	2.979	259	14	3.252
SICILIA	73.839	19.422	4.586	97.847	38.478	3.432	390	42.300
Sassari	5.565	2.354	176	8.095	2.999	427	17	3.443
Nuoro	3.615	1.863	189	5.667	2.001	403	12	2.416
Cagliari	12.566	4.369	272	17.207	4.993	1.220	14	6.227
SARDEGNA	21.746	8.586	637	30.969	9.993	2.050	43	12.086
ITALIA	608.982	318.568	21.605	949.155	443.458	84.597	2.293	530.348

(a) e (b) — Cfr. le corrispondenti note a pagina precedente.

PROVINCIE E REGIONI	ISCRITTI						
	Dall'interno			Dall'estero			Totale
	M	F	MF	M	F	MF	M
Torino	68.167	62.755	130.922	2.168	2.116	4.284	70.335
Vercelli	8.381	8.587	16.968	240	221	461	8.621
Novara	8.754	8.875	17.629	335	357	692	9.089
Cuneo	8.631	9.389	18.020	191	166	357	8.822
Asti	4.515	4.732	9.247	81	62	143	4.996
Alessandria	8.360	8.864	17.224	258	262	520	8.618
PIEMONTE	106.808	103.202	210.010	3.273	3.184	6.457	110.081
VALLE D'AOSTA	2.170	2.012	4.182	111	116	227	2.281
Varese	16.013	16.619	32.632	525	532	1.057	16.538
Como	13.459	13.828	27.287	326	391	717	13.785
Sondrio	1.880	1.897	3.777	82	74	156	1.962
Milano	76.920	77.732	154.652	2.113	2.380	4.493	79.033
Bergamo	11.458	12.747	24.205	380	398	778	11.838
Brescia	11.628	13.236	24.864	538	493	1.031	12.166
Pavia	8.964	9.248	18.212	136	133	269	9.100
Cremona	4.770	5.170	9.940	110	85	195	4.880
Mantova	7.115	7.771	14.886	85	99	184	7.200
LOMBARDIA	152.207	158.248	310.455	4.295	4.585	8.880	156.502
Bolzano - Bozen	6.098	5.132	11.230	357	443	800	6.455
Trento	4.329	5.276	9.605	423	406	829	4.752
TRENTINO-ALTO ADIGE	10.427	10.408	20.835	780	849	1.629	11.207
Verona	9.818	11.387	21.205	378	408	786	10.196
Vicenza	9.160	10.699	19.859	896	841	1.737	10.056
Belluno	2.631	3.051	5.682	336	374	710	2.967
Treviso	8.997	11.285	20.282	1.439	1.218	2.657	10.436
Venezia	9.169	10.144	19.313	588	576	1.164	9.757
Padova	11.173	12.670	23.843	511	425	936	11.684
Rovigo	3.553	3.933	7.486	41	27	68	3.594
VENETO	54.501	63.169	117.670	4.189	3.869	8.058	58.690
Pordenone	4.695	5.078	9.773	860	811	1.671	5.555
Udine	7.141	7.883	15.024	1.081	1.033	2.114	8.222
Gorizia	2.381	2.206	4.587	115	207	322	2.496
Trieste	2.772	2.299	5.071	424	672	1.096	3.196
FRIULI-VENEZIA GIULIA	16.989	17.466	34.455	2.480	2.723	5.203	19.469
Imperia	4.870	4.875	9.745	383	411	794	5.253
Savona	5.728	5.951	11.679	172	202	374	5.900
Genova	12.549	12.941	25.490	544	622	1.166	13.093
La Spezia	3.536	3.635	7.171	210	218	428	3.746
LIGURIA	26.683	27.402	54.085	1.309	1.453	2.762	27.992
Piacenza	4.740	4.858	9.598	246	220	466	4.986
Parma	6.359	6.603	12.962	344	322	666	6.703
Reggio nell'Emilia	6.260	6.876	13.136	179	154	333	6.439
Modena	9.521	10.237	19.758	356	336	692	9.877
Bologna	15.033	15.978	31.011	408	439	847	15.441
Ferrara	4.161	4.650	8.811	142	107	249	4.303
Ravenna	3.691	4.407	8.098	112	123	235	3.803
Forlì	7.209	7.814	15.023	422	469	891	7.631
EMILIA-ROMAGNA	56.974	61.423	118.397	2.209	2.170	4.379	59.183
Massa-Carrara	1.786	1.980	3.766	320	294	614	2.106
Lucca	4.439	4.816	9.255	450	425	875	4.889
Pistoia	4.020	4.391	8.411	161	171	332	4.181
Firenze	20.748	21.661	42.409	479	559	1.038	21.227
Livorno	4.434	4.399	8.833	178	181	359	4.612
Pisa	5.765	5.961	11.726	127	120	247	5.892
Arezzo	3.895	4.336	8.231	149	117	266	4.044
Siena	4.026	4.084	8.110	62	78	140	4.088
Grosseto	3.199	3.457	6.656	121	123	244	3.320
TOSCANA	52.312	55.085	107.397	2.047	2.068	4.115	54.359

di residenza, secondo il sesso — Provincie e Regioni

1969

tale		CANCELLATI								
		Per l'interno			Per l'estero			Totale		
F	MF	M	F	MF	M	F	MF	M	F	MF
64.871	135.206	44.992	42.713	87.705	1.161	907	2.068	46.153	43.620	89.773
8.808	17.429	7.659	7.992	15.651	445	316	761	8.104	8.308	16.412
9.232	18.321	7.666	7.830	15.496	478	366	844	8.144	8.196	16.340
9.555	18.377	8.060	8.868	16.928	328	254	582	8.388	9.122	17.510
4.794	9.390	3.770	3.931	7.701	96	61	157	3.866	3.992	7.858
9.126	17.744	7.763	8.021	15.784	258	195	453	8.021	8.216	16.237
106.386	216.467	79.910	79.355	159.265	2.766	2.099	4.865	82.676	81.454	164.130
2.128	4.409	1.765	1.655	3.420	172	143	315	1.937	1.798	3.735
17.151	33.689	11.905	12.474	24.379	449	374	823	12.354	12.848	25.202
14.219	28.004	10.817	11.377	22.194	469	380	849	11.286	11.757	23.043
1.971	3.933	2.071	2.230	4.301	209	176	385	2.280	2.406	4.686
80.112	159.145	57.880	58.737	116.617	1.653	1.417	3.070	59.533	60.154	119.687
13.145	24.983	10.578	12.284	22.862	1.310	1.008	2.318	11.888	13.292	25.180
13.729	25.895	11.055	13.046	24.101	655	518	1.173	11.710	13.564	25.274
9.381	18.481	8.543	8.816	17.359	95	72	167	8.638	8.888	17.526
5.255	10.135	5.592	5.927	11.519	126	77	203	5.718	6.004	11.722
7.870	15.070	7.351	7.981	15.332	131	104	235	7.482	8.085	15.567
162.833	319.335	125.792	132.872	258.664	5.097	4.126	9.223	130.889	136.998	267.887
5.575	12.030	6.544	5.393	11.937	921	575	1.496	7.465	5.968	13.433
5.682	10.434	4.400	5.413	9.813	552	450	1.002	4.952	5.863	10.815
11.257	22.464	10.944	10.806	21.750	1.473	1.025	2.498	12.417	11.831	24.248
11.795	21.991	8.890	10.459	19.349	249	240	489	9.139	10.699	19.838
11.540	21.596	8.251	9.972	18.223	1.018	817	1.835	9.269	10.789	20.058
3.425	6.392	3.256	3.235	5.991	803	803	1.606	3.649	4.038	7.687
12.503	22.939	7.907	10.312	18.219	1.143	875	2.018	9.050	11.187	20.237
10.720	20.477	9.497	10.761	20.258	466	327	793	9.963	11.088	21.051
13.095	24.779	10.856	12.352	23.208	555	360	915	11.411	12.712	24.123
3.960	7.554	4.738	5.142	9.880	114	74	188	4.852	5.216	10.068
67.038	125.728	52.895	62.233	115.128	4.438	3.496	7.934	57.333	65.729	123.062
5.889	11.444	3.587	4.202	7.789	1.149	864	2.013	4.736	5.066	9.802
8.916	17.138	7.304	8.323	15.627	1.378	1.043	2.421	8.682	9.366	18.048
2.413	4.909	2.205	2.010	4.215	133	103	236	2.338	2.113	4.451
2.971	6.167	2.851	2.342	5.193	294	234	528	3.145	2.576	5.721
20.189	39.658	15.947	16.877	32.824	2.954	2.244	5.198	18.901	19.121	38.022
5.286	10.539	3.939	3.995	7.934	493	464	957	4.432	4.459	8.891
6.153	12.053	4.436	4.611	9.047	187	126	313	4.623	4.737	9.360
13.563	26.656	11.301	11.401	22.702	709	564	1.273	12.010	11.965	23.975
3.853	7.599	3.732	3.692	7.424	235	171	406	3.967	3.863	7.830
28.855	56.847	23.408	23.699	47.107	1.624	1.325	2.949	25.032	25.024	50.056
5.078	10.064	4.827	5.122	9.949	346	247	593	5.173	5.369	10.542
6.925	13.628	6.126	6.257	12.383	267	174	441	6.393	6.431	12.824
7.030	13.469	5.634	6.158	11.792	274	194	468	5.908	6.352	12.260
10.573	20.450	7.735	8.276	16.011	603	443	1.046	8.338	8.719	17.057
16.417	31.858	12.798	13.464	26.262	361	269	630	13.159	13.733	26.892
4.757	9.060	6.284	6.511	12.795	158	103	261	6.442	6.614	13.056
4.530	8.333	3.497	3.942	7.439	156	112	268	3.653	4.054	7.707
8.283	15.914	6.517	7.344	13.861	606	507	1.113	7.123	7.851	14.974
63.593	122.776	53.418	57.074	110.492	2.771	2.049	4.820	56.189	59.123	115.312
2.274	4.380	2.033	2.255	4.288	329	216	545	2.362	2.471	4.833
5.241	10.130	4.103	4.642	8.745	494	359	853	4.597	5.001	9.598
4.562	8.743	3.101	3.416	6.517	186	121	307	3.287	3.537	6.824
22.220	43.447	15.877	16.698	32.575	416	315	731	16.293	17.013	33.306
4.580	9.192	4.227	3.935	8.162	145	100	245	4.372	4.035	8.407
6.081	11.973	5.223	5.595	10.818	163	123	286	5.386	5.718	11.104
4.453	8.497	4.128	4.525	8.653	198	148	346	4.326	4.673	8.999
4.162	8.250	4.535	4.560	9.095	118	71	189	4.653	4.631	9.284
3.580	6.900	3.475	3.602	7.077	159	82	241	3.634	3.684	7.318
57.153	111.512	46.702	49.228	95.930	2.208	1.535	3.743	48.910	50.763	99.673

PROVINCIE E REGIONI	I SCRITTI							T o
	Dall'interno			Dall'estero			M	
	M	F	MF	M	F	MF		
Perugia	5.532	6.167	11.699	657	602	1.259	6.189	
Terni	2.298	2.542	4.840	107	96	203	2.405	
UMBRIA	7.830	8.709	16.539	764	698	1.462	8.594	
Pesaro e Urbino	4.057	4.473	8.530	568	512	1.080	4.625	
Ancona	5.991	5.869	11.860	354	320	674	6.345	
Macerata	3.338	3.722	7.060	236	152	388	3.574	
Ascoli Piceno	5.179	5.726	10.905	316	293	609	5.495	
MARCHE	18.565	19.790	38.355	1.474	1.277	2.751	20.039	
Viterbo	2.906	2.956	5.862	80	68	148	2.986	
Rieti	1.607	1.771	3.378	45	25	70	1.652	
Roma	41.776	42.935	84.711	2.639	2.992	5.631	44.415	
Latina	5.811	5.968	11.779	541	536	1.077	6.352	
Frosinone	4.442	4.581	9.023	909	842	1.751	5.351	
LAZIO	56.542	58.211	114.753	4.214	4.463	8.677	60.756	
L'Aquila	2.742	3.008	5.750	617	464	1.081	3.359	
Teramo	2.990	3.603	6.593	361	345	706	3.351	
Pescara	4.238	4.830	9.068	519	453	972	4.757	
Chieti	3.398	4.050	7.448	671	560	1.231	4.069	
ABRUZZI	13.368	15.491	28.859	2.168	1.822	3.990	15.536	
MOLISE	2.880	3.324	6.204	747	626	1.373	3.627	
Caserta	8.440	9.152	17.592	811	669	1.480	9.251	
Benevento	2.847	3.158	6.005	487	390	877	3.334	
Napoli	29.220	30.448	59.668	869	938	1.807	30.089	
Avellino	4.098	4.644	8.742	577	518	1.095	4.675	
Salerno	11.015	12.235	23.250	782	632	1.414	11.797	
CAMPANIA	55.620	59.637	115.257	3.528	3.147	6.673	59.146	
Foggia	6.189	6.384	12.573	612	499	1.111	6.801	
Bari	11.242	11.864	23.106	1.455	1.257	2.712	12.697	
Taranto	5.654	5.690	11.344	374	306	680	6.028	
Brindisi	3.118	3.338	6.456	288	245	533	3.406	
Lecce	4.982	6.076	11.058	676	590	1.266	5.658	
PUGLIA	31.185	33.352	64.537	3.405	2.897	6.302	34.590	
Potenza	3.469	3.759	7.228	365	277	642	3.834	
Matera	1.756	1.905	3.661	163	125	288	1.919	
BASILICATA	5.225	5.664	10.889	528	402	930	5.753	
Cosenza	7.322	7.667	14.989	691	571	1.262	8.013	
Catanzaro	7.279	7.208	14.487	634	505	1.139	7.913	
Reggio di Calabria	5.105	4.816	9.921	560	409	969	5.665	
CALABRIA	19.706	19.691	39.397	1.885	1.485	3.370	21.591	
Trapani	5.050	5.064	10.114	471	405	876	5.521	
Palermo	10.680	10.749	21.429	737	710	1.447	11.417	
Messina	6.708	7.041	13.749	733	567	1.300	7.441	
Agrigento	4.307	4.239	8.546	760	645	1.405	5.067	
Galtanissetta	2.768	2.754	5.522	430	397	827	3.198	
Enna	1.832	1.917	3.749	387	341	728	2.219	
Catania	10.572	11.267	21.839	726	689	1.415	11.298	
Ragusa	2.417	2.487	4.904	376	362	738	2.793	
Siracusa	5.265	5.384	10.649	856	681	1.537	6.121	
SICILIA	49.599	50.902	100.501	5.476	4.797	10.273	55.075	
Sassari	5.590	5.307	10.897	276	220	496	5.866	
Nuoro	3.521	2.954	6.475	374	199	573	3.895	
Cagliari	11.059	10.621	21.680	457	367	824	11.516	
SARDEGNA	20.170	18.882	39.052	1.107	786	1.893	21.277	
ITALIA	759.761	792.068	1.551.829	45.987	43.417	89.404	805.748	

di residenza, secondo il sesso — Provincie e Regioni

1969

tale		CANCELLATI								
		Per l'interno			Per l'estero			Totale		
F	MF	M	F	MF	M	F	MF	M	F	MF
6.769	12.958	6.747	7.393	14.140	727	513	1.240	7.474	7.906	15.380
2.638	5.043	2.800	2.902	5.702	96	75	171	2.896	2.977	5.873
9.407	18.001	9.547	10.295	19.842	823	588	1.411	10.370	10.883	21.253
4.985	9.610	4.203	4.668	8.871	563	450	1.013	4.766	5.118	9.884
6.189	12.534	5.402	5.812	11.214	304	207	511	5.706	6.019	11.725
3.874	7.448	4.122	4.442	8.564	184	107	291	4.306	4.549	8.855
6.019	11.514	5.390	5.972	11.362	493	334	827	5.883	6.306	12.189
21.067	41.106	19.117	20.894	40.011	1.544	1.098	2.642	20.661	21.992	42.653
3.024	6.010	3.474	3.494	6.968	88	47	135	3.562	3.541	7.103
1.796	3.448	2.502	2.641	5.143	18	16	34	2.520	2.657	5.177
45.927	90.342	30.111	30.300	60.411	1.304	1.142	2.446	31.415	31.442	62.857
6.504	12.856	4.442	4.712	9.154	560	476	1.036	5.002	5.188	10.190
5.423	10.774	5.038	5.502	10.540	1.973	1.652	3.625	7.011	7.154	14.165
62.674	123.430	45.567	46.649	92.216	3.943	3.333	7.276	49.510	49.982	99.492
3.472	6.831	4.140	4.412	8.552	1.417	1.085	2.502	5.557	5.497	11.054
3.948	7.299	3.570	4.334	7.904	708	487	1.195	4.278	4.821	9.099
5.283	10.040	3.648	4.240	7.888	2.087	1.539	3.626	5.735	5.779	11.514
4.610	8.679	4.377	5.312	9.689	1.628	1.179	2.807	6.005	6.491	12.496
17.313	32.849	15.735	18.298	34.033	5.840	4.290	10.130	21.575	22.588	44.163
3.950	7.577	4.276	4.832	9.108	2.124	1.826	3.950	6.400	6.658	13.058
9.821	19.072	10.891	11.490	22.381	2.453	2.051	4.504	13.344	13.541	26.885
3.548	6.882	4.415	4.867	9.282	1.497	1.262	2.759	5.912	6.129	12.041
31.386	61.475	35.837	36.090	71.927	1.710	1.436	3.146	37.547	37.526	75.073
5.162	9.837	7.070	7.653	14.723	2.231	1.963	4.194	9.301	9.616	18.917
12.867	24.664	14.730	15.868	30.598	2.683	2.036	4.719	17.413	17.904	35.317
62.784	121.930	72.943	75.968	148.911	10.574	8.748	19.322	83.517	84.716	168.233
6.883	13.684	12.109	11.931	24.040	2.622	2.061	4.683	14.731	13.992	28.723
13.121	25.818	15.382	15.572	30.954	2.586	2.049	4.635	17.968	17.621	35.589
5.996	12.024	7.148	7.154	14.302	753	569	1.322	7.901	7.723	15.624
3.583	6.989	4.222	4.267	8.489	1.260	925	2.185	5.482	5.192	10.674
6.666	12.324	6.513	7.434	13.947	2.414	1.890	4.304	8.927	9.324	18.251
36.249	70.839	45.374	46.358	91.732	9.635	7.494	17.129	55.009	53.852	108.861
4.036	7.870	7.477	7.596	15.073	1.907	1.442	3.349	9.384	9.038	18.422
2.030	3.949	3.789	3.703	7.492	654	400	1.054	4.443	4.103	8.546
6.066	11.819	11.266	11.299	22.565	2.561	1.842	4.403	13.827	13.141	26.968
8.238	16.251	10.916	11.334	22.250	2.896	2.459	5.355	13.812	13.793	27.605
7.713	15.626	12.937	13.087	26.024	2.822	2.398	5.220	15.759	15.485	31.244
5.225	10.890	8.685	8.746	17.431	1.921	1.581	3.502	10.606	10.327	20.933
21.176	42.767	32.538	33.167	65.705	7.639	6.438	14.077	40.177	39.605	79.782
5.469	10.990	6.129	6.146	12.275	845	753	1.598	6.974	6.899	13.873
11.459	22.876	15.686	14.777	30.463	3.171	2.662	5.833	18.857	17.439	36.296
7.608	15.049	9.272	9.699	18.971	2.609	1.970	4.579	11.881	11.669	23.550
4.884	9.951	6.151	5.841	11.992	3.030	2.539	5.569	9.181	8.380	17.561
3.151	6.349	5.202	5.081	10.283	966	756	1.722	6.168	5.837	12.005
2.258	4.477	3.781	3.719	7.500	825	746	1.571	4.606	4.465	9.071
11.956	23.254	12.945	13.049	25.994	1.673	1.377	3.050	14.618	14.426	29.044
2.849	5.642	2.804	2.810	5.614	535	442	977	3.339	3.252	6.591
6.065	12.186	5.286	5.373	10.659	890	743	1.633	6.176	6.116	12.292
55.699	110.774	67.256	66.495	133.751	14.544	11.988	26.532	81.800	78.483	160.283
5.527	11.393	6.237	6.049	12.286	452	259	711	6.689	6.308	12.997
3.153	7.048	5.513	4.702	10.215	827	332	1.159	6.340	5.034	11.374
10.988	22.504	13.611	13.263	26.874	943	625	1.568	14.554	13.888	28.442
19.668	40.945	25.361	24.014	49.375	2.222	1.216	3.438	27.583	25.230	52.813
835.485	1.641.233	759.761	792.068	1.551.829	84.952	66.903	151.855	844.713	858.971	1.703.684

PROVINCIE E REGIONI DI CANCELLAZIONE — (Provenienza)	PROVINCIE E REGIONI																	
	Torino	Vercelli	Novara	Cuneo	Asti	Alessandria	PIEMONTE	VALLE D'AOSTA	Varese	Como	Sondrio	Milano	Bergamo	Brescia	Pavia	Cremona	Mantova	LOMBARDIA
Torino	52.241	1.282	531	2.758	1.577	896	59.285	608	337	210	34	1.635	151	187	179	67	69	2.869
Vercelli	1.643	9.056	714	97	52	277	11.839	86	158	67	5	459	46	95	179	7	26	1.042
Novara	730	651	7.683	69	47	141	9.321	62	684	106	13	1.152	93	130	394	29	37	2.638
Cuneo	3.020	101	48	10.250	322	174	13.915	54	35	28	6	166	34	21	48	6	5	349
Asti	1.811	62	47	370	2.958	670	5.918	12	25	25	—	142	12	26	35	3	6	274
Alessandria	1.389	294	142	229	737	7.935	10.726	27	115	55	6	564	33	68	414	15	17	1.287
PIEMONTE	60.834	11.446	9.165	13.773	5.693	10.093	111.004	849	1.354	491	64	4.118	369	527	1.249	127	160	8.459
VALLE D'AOSTA	459	65	39	45	16	22	646	1.881	11	3	4	58	2	5	3	3	4	93
Varese	355	142	545	18	16	57	1.133	12	13.346	789	90	2.577	189	169	138	64	135	17.497
Como	250	24	106	43	12	66	501	16	845	12.833	263	2.726	568	156	85	89	44	17.609
Sondrio	38	14	23	4	6	21	106	14	146	487	2.178	337	89	63	27	25	34	3.386
Milano	1.714	334	1.126	212	124	402	3.912	71	3.352	3.145	239	67.501	2.208	1.367	1.987	1.277	586	81.662
Bergamo	157	45	85	21	25	28	361	12	259	599	69	2.248	15.770	701	104	226	84	20.060
Brescia	221	46	141	8	26	56	498	28	230	173	96	1.660	816	15.965	99	483	687	20.209
Pavia	283	159	373	29	32	504	1.380	18	162	108	8	2.423	106	167	9.769	82	39	12.864
Cremona	82	29	51	10	15	39	226	5	150	145	16	2.025	406	589	122	5.733	448	9.634
Mantova	125	36	19	3	2	28	213	10	175	112	25	743	86	721	73	410	9.260	11.605
LOMBARDIA	3.225	829	2.469	348	258	1.201	8.330	186	18.665	18.391	2.984	82.240	20.238	19.898	12.404	8.389	11.317	194.526
Bolzano-Bozen	155	20	30	34	6	14	259	40	47	55	21	287	27	99	19	8	48	611
Trento	119	26	32	21	4	18	220	17	80	40	21	395	40	202	15	18	58	869
TRENTINO-A. ADIGE	274	46	62	55	10	32	479	57	127	95	42	682	67	301	34	26	106	1.480
Verona	306	37	43	13	10	16	425	7	86	57	13	564	73	339	22	40	731	1.925
Vicenza	255	60	56	15	9	24	419	16	160	57	9	408	58	127	38	15	84	956
Belluno	128	9	16	24	4	21	202	11	69	33	12	236	31	39	8	4	22	454
Treviso	253	38	30	18	22	31	392	16	72	97	6	402	57	71	15	7	12	739
Venezia	428	78	59	25	17	70	677	8	117	98	8	852	54	79	59	20	39	1.326
Padova	389	167	81	47	18	87	789	10	239	89	11	767	56	93	83	24	35	1.397
Rovigo	760	156	190	8	12	67	1.193	2	160	73	7	684	29	33	160	10	130	1.286
VENETO	2.519	545	475	150	92	316	4.097	70	903	504	66	3.913	358	781	385	120	1.053	8.083
Pordenone	109	13	25	8	1	9	165	2	33	26	4	208	73	23	16	11	10	404
Udine	256	46	51	40	15	29	437	26	88	103	17	516	52	70	14	22	20	902
Gorizia	67	9	14	4	4	21	119	1	21	24	4	101	12	13	2	4	8	189
Trieste	90	14	19	7	3	14	147	8	51	23	5	310	25	31	3	4	23	475
FRIULI-VEN. GIULIA	522	82	109	59	23	73	868	37	193	176	30	1.135	162	137	35	41	61	1.970
Imperia	466	42	18	201	27	112	866	19	47	54	4	344	47	52	43	11	13	615
Savona	545	25	63	337	77	205	1.252	26	38	62	10	310	67	36	41	13	24	601
Genova	1.032	100	98	194	206	1.188	2.818	37	117	142	36	1.288	100	109	168	27	42	2.029
La Spezia	207	10	20	28	15	29	309	3	37	21	7	250	17	19	13	8	37	409
LIGURIA	2.250	177	199	760	325	1.534	5.245	85	239	279	57	2.192	231	216	265	59	116	3.654
Piacenza	91	10	34	10	13	70	228	3	53	45	2	873	32	100	376	212	30	1.723
Parma	172	27	29	6	6	16	256	7	48	32	6	568	27	70	44	141	132	1.068
Reggio nell'Emilia	74	13	12	11	4	21	135	4	40	27	9	448	23	59	25	17	303	951
Modena	79	24	44	11	6	17	181	10	52	47	2	352	35	31	17	14	262	812
Bologna	250	32	50	29	5	23	389	5	80	66	10	675	63	74	21	15	94	1.098
Ferrara	694	69	47	2	43	51	906	11	180	53	9	665	35	45	52	16	151	1.206
Ravenna	80	16	4	3	1	13	117	1	23	21	5	189	12	10	14	6	40	320
Forlì	124	19	16	19	7	13	198	1	53	37	—	346	31	30	20	12	125	654
EMILIA-ROMAGNA	1.564	210	236	91	85	224	2.410	42	529	328	43	4.116	258	419	569	433	1.137	7.832
Massa-Carrara	171	15	16	9	8	5	224	3	24	46	8	269	23	26	15	14	12	437
Lucca	71	10	16	17	7	12	133	15	38	35	2	165	29	19	7	4	11	310
Pistoia	49	11	16	6	4	11	97	—	17	24	1	143	—	8	4	6	3	206
Firenze	221	18	32	20	12	19	322	10	80	80	8	553	42	35	30	9	18	855
Livorno	240	16	8	16	11	40	331	16	41	48	7	320	18	21	17	14	10	496
Pisa	201	4	25	6	22	7	265	6	24	13	5	194	10	28	6	5	73	358
Arezzo	97	2	10	17	2	10	138	1	29	21	—	148	9	14	9	4	12	246
Siena	93	13	9	10	4	19	148	11	22	23	4	156	27	6	3	20	9	270
Grosseto	202	13	17	7	1	11	251	3	12	32	4	162	9	9	8	1	8	245
TOSCANA	1.345	102	149	108	71	134	1.909	65	287	322	39	2.110	167	166	99	77	156	3.423

residenza, secondo la provincia di provenienza e di destinazione

1969

DI ISCRIZIONE (Destinazione)

Bolzano-Bozen	Trento	TRENTINO-ALTO ADIGE	Verona	Vicenza	Belluno	Treviso	Venezia	Padova	Rovigo	VENETO	Pordenone	Udine	Gorizia	Trieste	FRIULI-VE- ZIA GRULLA	Imperia	Savona	Genova	La Spezia	LIGURIA
85	72	157	276	311	125	406	407	542	362	2.429	182	259	41	92	574	657	888	732	96	2.373
10	19	29	37	120	29	67	78	84	63	478	24	38	15	13	90	76	84	88	6	254
35	49	84	78	54	11	97	52	111	59	462	35	40	10	16	101	49	72	100	23	244
26	10	36	18	15	14	47	19	17	8	138	12	31	1	15	59	265	428	137	22	852
2	5	7	—	13	6	25	13	13	2	72	9	5	—	3	17	50	138	172	9	369
18	20	38	39	29	9	39	74	52	22	264	27	23	2	19	71	120	333	801	23	1.277
176	175	351	448	542	194	681	643	819	516	3.843	289	396	69	158	912	1.217	1.943	2.030	179	5.369
14	2	16	13	18	12	15	10	6	4	78	7	13	1	7	28	41	25	56	—	122
27	63	90	123	194	34	117	142	200	78	888	45	54	18	25	142	62	87	181	34	364
50	48	98	91	67	20	90	146	99	51	564	35	47	12	17	111	51	62	127	21	261
22	12	34	15	12	14	10	8	28	10	97	4	18	1	7	30	10	25	41	21	97
97	330	427	808	530	240	656	621	820	285	3.960	371	479	102	227	1.179	487	717	1.418	188	2.810
8	93	101	81	56	16	56	52	34	16	311	18	61	17	46	142	77	53	81	17	228
49	161	210	368	124	34	86	95	74	24	805	31	56	21	30	138	44	52	154	28	278
7	21	28	98	38	4	44	41	75	61	361	22	18	12	7	59	111	64	216	26	417
2	22	24	59	35	15	8	19	28	14	178	9	5	19	12	45	40	16	54	31	141
26	35	61	849	91	13	44	76	86	109	1.268	4	18	3	10	35	17	31	50	40	138
288	785	1.073	2.492	1.147	390	1.111	1.200	1.444	648	8.432	539	756	205	381	1.881	899	1.107	2.322	406	4.734
7.203	741	7.944	279	82	153	72	142	141	45	914	45	117	24	63	249	33	22	100	14	169
688	5.893	6.581	295	133	131	82	101	140	22	904	40	55	37	21	153	28	21	54	4	107
7.891	6.634	14.525	574	215	284	154	243	281	67	1.818	85	172	61	84	402	61	43	154	18	276
227	280	507	12.782	745	52	171	167	410	205	14.532	63	92	17	32	204	34	22	70	29	155
94	152	246	657	12.421	107	509	376	1.036	60	15.166	62	135	45	56	298	12	17	56	3	88
183	132	315	89	165	2.862	461	194	221	14	4.006	76	148	12	43	279	14	18	37	9	78
67	43	110	224	603	372	11.068	1.519	623	38	14.447	856	280	52	83	1.271	8	21	50	9	88
92	103	195	258	513	214	2.047	9.279	1.680	316	14.307	835	397	130	147	1.509	14	27	111	38	190
114	117	231	488	1.301	133	758	1.625	13.339	541	18.185	142	220	52	75	489	25	29	80	16	150
47	21	68	347	166	36	132	419	704	3.828	5.632	69	38	7	35	149	1	34	37	13	85
824	848	1.672	14.845	15.914	3.776	15.146	13.579	18.013	5.002	86.275	2.103	1.310	315	471	4.199	108	168	441	117	834
31	16	47	61	86	67	517	372	128	13	1.244	4.338	609	82	116	5.145	24	20	25	4	73
104	34	138	116	159	150	372	388	203	18	1.406	931	8.790	648	493	10.862	18	22	76	28	144
41	16	57	24	36	27	82	99	46	2	316	100	623	1.723	391	2.837	3	2	38	4	47
50	44	94	45	52	47	98	151	104	14	511	198	420	576	1.410	2.604	34	23	92	21	170
226	110	336	246	333	291	1.069	1.010	481	47	3.477	5.567	10.442	3.029	2.410	21.448	79	67	231	57	434
23	10	33	7	18	14	15	24	18	6	102	17	13	5	9	44	3.567	380	394	30	4.371
16	16	32	12	20	12	16	55	18	9	142	14	21	5	9	49	328	4.592	716	66	5.702
57	44	101	59	77	55	103	104	97	23	518	45	58	56	137	296	393	878	8.527	518	10.316
21	7	28	15	12	7	19	36	21	6	116	10	8	11	11	40	44	79	709	3.051	3.883
117	77	194	93	127	88	153	219	154	44	878	86	100	77	166	429	4.332	5.929	10.346	3.665	24.272
8	7	15	23	9	2	17	14	36	12	113	8	14	9	8	39	16	20	154	32	222
16	30	46	37	24	9	21	50	21	10	172	11	16	1	16	44	37	28	209	66	340
8	21	29	63	12	1	20	17	12	7	132	9	10	4	12	35	12	11	158	52	233
23	29	52	84	45	11	19	25	30	56	270	9	31	10	17	67	24	15	66	16	121
58	51	109	117	85	26	57	66	125	86	562	22	63	25	40	150	39	21	131	36	227
21	33	54	83	71	22	35	101	222	501	1.035	16	18	3	11	48	24	27	109	6	166
7	6	13	29	19	15	26	34	34	36	193	3	11	1	11	26	13	10	32	23	78
19	15	34	53	29	4	64	39	34	10	233	14	30	7	12	63	14	11	69	11	105
160	192	352	489	294	90	259	346	514	718	2.710	92	193	60	127	472	179	143	928	242	1.492
12	2	14	25	14	1	24	6	6	4	80	8	8	1	27	44	9	24	175	716	924
3	3	6	7	9	12	6	18	20	16	88	6	8	15	14	43	15	29	104	103	251
2	11	13	6	11	6	18	4	13	2	60	4	8	1	—	13	10	15	18	42	85
40	18	58	59	37	10	42	54	69	8	279	26	32	13	32	103	44	32	172	77	325
13	9	22	27	17	3	12	26	12	9	106	5	21	16	9	51	15	26	199	81	321
20	8	28	16	33	15	16	10	20	7	117	3	12	5	5	25	17	17	70	59	163
14	4	18	6	4	11	13	5	8	7	54	2	15	2	4	23	6	4	52	8	70
10	2	12	4	8	6	13	14	16	9	70	2	4	1	6	13	13	16	31	26	86
8	2	10	9	5	6	19	20	9	2	70	6	7	5	11	29	10	25	70	13	118
122	59	181	159	138	70	163	157	173	64	924	62	115	59	108	344	139	188	891	1.125	2.343

Segue Tav. 13 — Iscritti e cancellati per trasferimento di
Anno

PROVINCIE E REGIONI DI CANCELLAZIONE — (Provenienza)	PROVINCIE E REGIONI																	
	Torino	Vercelli	Novara	Cuneo	Asti	Alessandria	PIEMONTE	VALLE D' AOSTA	Varese	Como	Sondrio	Milano	Bergamo	Brescia	Pavia	Cremona	Mantova	LOMBARDIA
Perugia	360	32	50	16	—	22	480	10	92	91	6	334	19	20	19	5	10	596
Terni	142	12	13	12	16	9	204	5	49	11	10	181	22	10	14	16	12	325
UMBRIA	502	44	63	28	16	31	684	15	141	102	16	515	41	30	33	21	22	921
Pesaro e Urbino . .	95	11	27	25	6	5	169	1	29	50	4	268	13	19	22	1	9	415
Ancona	282	13	33	16	7	16	367	2	50	33	10	378	31	36	18	8	8	572
Macerata	89	29	28	4	27	26	203	6	15	11	7	168	6	22	22	3	10	264
Ascoli Piceno . . .	92	11	6	12	12	17	150	3	33	15	8	128	26	18	11	4	26	269
MARCHE	558	64	94	57	52	64	889	12	127	109	29	942	76	95	73	16	53	1.520
Viterbo	118	7	12	5	2	11	155	14	22	30	1	126	5	25	13	2	6	230
Rieti	77	2	15	4	—	10	108	—	10	14	3	90	3	7	3	—	—	132
Roma	1.551	134	236	126	69	203	2.319	50	243	231	59	2.226	204	260	103	76	92	3.494
Latina	181	13	22	11	7	17	251	5	31	38	9	209	21	21	9	11	16	365
Frosinone	207	18	22	3	8	19	277	13	72	37	2	163	29	10	6	1	9	329
LAZIO	2.134	174	307	149	86	260	3.110	82	378	350	74	2.814	262	323	134	92	123	4.550
L'Aquila	241	16	12	13	7	91	380	20	52	32	5	284	21	20	11	7	7	439
Teramo	127	12	13	10	2	12	176	4	34	10	5	128	27	11	8	1	12	236
Pescara	254	21	13	12	14	27	341	11	52	53	3	265	5	26	12	6	7	429
Chieti	311	30	23	17	23	20	424	17	84	85	3	489	33	36	41	74	12	857
ABRUZZI	933	79	61	52	46	150	1.321	52	222	180	16	1.166	86	93	72	88	38	1.961
MOLISE	453	40	44	13	14	34	598	2	89	114	12	491	22	24	18	5	4	779
Caserta	1.441	92	206	87	30	88	1.944	19	490	135	11	1.085	57	91	89	42	21	2.021
Benevento	680	79	76	27	24	57	943	5	83	137	—	587	29	24	58	12	5	935
Napoli	4.055	161	227	134	216	233	5.026	22	671	361	33	5.097	176	140	204	46	38	6.766
Avellino	1.282	91	82	92	68	64	1.679	15	211	138	16	1.006	42	53	54	15	20	1.555
Salerno	2.626	233	264	198	299	120	3.740	15	504	265	42	2.207	65	100	106	61	34	3.384
CAMPANIA	10.084	656	855	538	637	562	13.332	76	1.959	1.036	102	9.982	369	408	511	176	118	14.661
Foggia	5.396	161	175	41	66	105	5.944	26	340	283	11	4.812	62	106	138	12	5	5.769
Bari	3.427	188	232	85	92	83	4.107	15	408	230	15	4.771	151	83	164	20	8	5.850
Taranto	1.951	115	116	51	7	49	2.289	29	204	145	5	1.727	69	46	20	7	16	2.239
Brindisi	1.086	41	39	19	29	21	1.235	5	286	118	8	771	22	39	15	3	9	1.271
Lecce	864	19	95	24	40	66	1.108	24	234	89	2	1.108	72	44	33	15	19	1.616
PUGLIA	12.724	524	657	220	234	324	14.683	99	1.472	865	41	13.189	376	318	370	57	57	16.745
Potenza	2.606	175	216	37	248	57	3.339	6	551	197	1	1.593	44	35	127	6	22	2.576
Matera	1.333	65	69	99	11	84	1.661	3	300	51	1	1.087	28	11	41	4	14	1.537
BASILICATA	3.939	240	285	136	259	141	5.000	9	851	248	2	2.680	72	46	168	10	36	4.113
Cosenza	2.060	170	243	144	109	183	2.909	74	637	340	21	1.531	108	82	270	21	71	3.081
Catanzaro	3.603	176	440	207	165	196	4.787	80	823	1.002	11	4.360	184	96	157	33	86	6.752
Reggio di Calabria .	3.051	169	257	119	119	165	3.880	178	293	339	12	1.552	87	83	111	24	21	2.522
CALABRIA	8.714	515	940	470	393	544	11.576	332	1.753	1.681	44	7.443	379	261	538	78	178	12.355
Trapani	1.019	62	50	70	54	138	1.393	15	294	213	5	1.148	93	78	163	10	13	2.017
Palermo	4.122	212	296	258	204	483	5.575	20	435	321	11	2.830	82	70	239	11	18	4.017
Messina	1.246	63	159	29	30	69	1.596	33	561	259	15	1.825	119	92	201	11	21	3.104
Agrigento	1.364	136	68	81	71	51	1.771	11	264	241	6	1.069	34	69	77	13	—	1.773
Caltanissetta . . .	1.976	89	108	50	246	103	2.572	23	384	231	2	1.005	43	50	135	8	—	1.872
Enna	879	96	54	38	146	167	1.380	7	261	90	4	939	16	27	16	—	—	1.353
Catania	2.667	51	190	77	72	180	3.237	21	286	178	16	2.316	81	78	63	15	14	3.047
Regusa	276	19	46	19	13	17	390	5	86	45	2	491	25	12	64	2	7	734
Siracusa	683	120	55	32	10	61	961	4	107	108	5	617	17	45	36	14	7	956
SICILIA	14.232	848	1.026	654	846	1.269	18.875	139	2.678	1.686	66	12.240	510	521	994	84	94	18.873
Sassari	665	47	61	35	23	61	892	12	138	59	11	497	37	52	122	16	13	945
Nuoro	532	53	66	68	15	32	766	20	146	97	17	459	37	37	43	6	11	853
Cagliari	2.460	182	267	211	53	123	3.296	60	370	171	18	1.670	86	206	93	16	29	2.659
SARDEGNA	3.657	282	394	314	91	216	4.954	92	654	327	46	2.626	160	295	258	38	53	4.457
TOTALE ISCRITTI	130.922	16.968	17.629	18.020	9.247	17.224	210.010	4.182	32.632	27.287	3.777	154.652	24.205	24.864	18.212	9.940	14.886	310.455

residenza, secondo la provincia di provenienza e di destinazione

1969

DI ISCRIZIONE (Destinazione)

Bolzano-Bozen	Trento	TRENTINO-ALTO ADIGE	Verona	Vicenza	Belluno	Treviso	Venezia	Padova	Rovigo	VENETO	Pordenone	Udine	Gorizia	Trieste	FRULLI-VENEZIA GIULIA	Imperia	Savona	Genova	La Spezia	LIGURIA
26	8	34	34	6	11	40	31	26	7	155	6	25	11	17	59	23	18	74	24	139
8	8	16	11	12	—	15	13	4	4	59	1	11	1	9	22	9	8	44	16	77
34	16	50	45	18	11	55	44	30	11	214	7	36	12	26	81	32	26	118	40	216
16	4	20	13	12	8	12	25	34	2	106	14	8	12	4	38	12	5	71	2	90
36	18	54	32	28	15	66	76	30	11	258	25	37	18	34	114	5	5	63	20	93
10	1	11	12	11	11	8	19	14	5	80	3	25	7	7	42	4	9	35	23	71
7	17	24	21	5	12	13	23	19	1	94	6	23	10	2	41	9	3	32	8	52
69	40	109	78	56	46	99	143	97	19	538	48	93	47	47	235	30	22	201	53	306
16	7	23	26	15	5	20	17	12	1	96	20	20	7	15	62	14	2	36	8	60
10	10	20	13	1	9	7	20	13	1	64	4	6	7	5	22	2	1	10	2	15
223	147	370	302	191	108	352	318	427	41	1.739	149	312	101	207	769	186	157	720	225	1.288
13	12	25	11	23	8	30	27	22	5	126	6	12	10	11	39	10	28	65	22	125
8	3	11	29	8	7	11	11	23	22	111	9	12	4	13	38	10	13	43	12	78
270	179	449	381	238	137	420	393	497	70	2.138	188	362	129	251	930	222	201	874	269	1.566
22	14	36	1	16	8	6	11	35	6	83	5	28	27	3	63	17	14	37	9	77
6	4	10	19	4	2	3	13	21	12	74	7	9	4	8	28	101	6	23	6	136
15	6	21	24	6	3	15	18	27	2	95	6	17	6	20	49	146	8	24	1	179
15	13	28	49	13	6	37	41	36	3	185	6	20	11	15	52	27	16	63	10	116
58	37	95	93	39	19	61	83	119	23	437	24	74	48	46	192	291	44	147	26	508
19	8	27	20	11	5	11	14	32	6	99	12	17	3	17	49	23	13	29	8	73
56	27	83	36	34	9	34	76	75	11	275	44	46	29	25	144	15	34	96	44	189
11	1	12	9	18	13	8	13	15	3	79	10	19	7	13	49	10	14	42	5	71
105	87	192	157	134	22	110	143	131	29	726	86	144	80	145	455	100	115	601	165	981
53	1	54	27	26	3	30	26	44	8	164	21	30	6	11	68	22	9	88	11	130
62	27	89	66	24	12	48	44	50	15	259	39	51	29	48	167	74	98	226	38	436
287	143	430	295	236	59	230	302	315	66	1.503	200	290	151	242	883	221	270	1.053	263	1.807
48	22	70	82	48	9	36	50	60	13	298	14	20	20	28	82	38	31	111	15	195
65	42	107	88	43	5	102	117	128	17	500	65	53	30	92	240	50	47	290	28	415
11	10	21	41	40	11	19	78	24	4	217	33	31	21	37	122	18	44	133	112	307
12	12	24	31	21	5	19	26	22	2	126	14	24	12	22	72	13	40	59	28	140
26	13	39	40	32	13	45	46	45	14	235	17	38	16	27	98	31	19	86	16	152
162	99	261	282	184	43	221	317	279	50	1.376	143	166	99	206	614	150	181	679	199	1.209
18	13	31	60	32	7	36	17	24	6	182	24	18	5	6	53	33	51	146	10	240
9	—	9	13	2	—	1	9	17	13	55	9	2	4	3	18	4	20	191	4	219
27	13	40	73	34	7	37	26	41	19	237	33	20	9	9	71	37	71	337	14	459
26	13	39	64	30	19	21	18	41	10	203	25	78	9	18	130	412	149	169	27	757
102	31	133	57	11	19	36	26	36	17	202	17	46	18	20	101	160	203	616	19	998
46	5	51	41	28	5	41	41	18	4	178	12	28	15	26	81	433	147	717	41	1.338
174	49	223	162	69	43	98	85	95	31	583	54	152	42	64	312	1.005	499	1.502	87	3.093
16	8	24	21	10	9	26	48	30	4	148	18	36	8	14	76	24	32	162	24	242
58	25	83	84	39	21	38	96	79	20	377	46	62	25	46	179	112	153	361	54	680
35	25	60	48	40	20	42	45	32	8	235	21	51	32	36	140	74	25	234	39	372
13	6	19	18	18	6	11	15	30	4	102	10	21	11	10	52	189	112	156	9	466
21	6	27	20	2	1	13	25	12	—	73	4	7	—	7	18	64	138	481	11	694
10	2	12	16	14	—	7	11	6	2	56	—	9	3	5	17	7	18	63	12	100
21	15	36	49	47	9	47	75	55	8	290	48	23	21	39	131	40	42	280	33	395
8	10	18	13	6	10	8	19	24	3	83	3	4	4	9	20	17	3	134	2	156
15	7	22	22	9	10	17	63	10	2	133	18	8	17	21	64	37	31	143	44	255
197	104	301	291	185	86	209	397	278	51	1.497	168	221	121	187	697	564	554	2.014	228	3.360
22	14	36	26	5	3	12	31	51	3	131	17	22	17	25	81	35	64	335	122	556
24	5	29	16	19	3	17	12	36	3	106	11	27	13	14	65	22	39	249	16	326
69	16	85	84	37	25	61	59	88	24	378	38	47	20	25	130	58	82	553	37	730
115	35	150	126	61	31	90	102	175	30	615	66	96	50	64	276	115	185	1.137	175	1.612
11.230	9.605	20.835	21.205	19.859	5.682	20.282	19.313	23.843	7.486	117.670	9.773	15.024	4.587	5.071	34.455	9.745	11.679	25.490	7.171	54.085

PROVINCIE E REGIONI DI CANCELLAZIONE — (Provenienza)	PROVINCIE E REGIONI																	
	Piacenza	Parma	Reggio nell'Emilia	Modena	Bologna	Ferrara	Ravenna	Forlì	EMILIA- ROMAGNA	Massa- Carrara	Lucca	Pistoia	Firenze	Livorno	Pisa	Arezzo	Sienna	Grosseto
Torino	78	108	58	148	219	211	53	162	1.037	99	98	31	266	149	122	42	55	115
Vercelli	19	32	39	26	35	30	5	23	209	2	25	5	44	16	8	16	13	10
Novara	25	31	39	68	33	25	28	53	302	22	18	30	60	36	6	22	16	38
Cuneo	18	24	2	35	26	5	13	4	127	15	14	9	33	14	15	8	2	9
Asti	6	2	10	8	17	6	10	7	66	7	4	4	16	7	5	6	2	3
Alessandria	67	10	20	36	61	29	17	16	256	14	21	15	43	36	24	4	5	24
PIEMONTE	213	207	168	321	391	306	126	265	1.997	159	180	94	462	258	180	98	93	199
VALLE D'AOSTA	3	7	3	24	7	2	1	15	62	25	20	1	5	12	5	1	6	1
Varese	37	46	28	84	88	63	20	20	386	23	26	22	69	26	11	18	19	26
Como	25	42	29	58	52	20	20	44	290	14	32	16	32	31	10	10	12	16
Sondrio	3	4	14	10	3	1	9	15	59	6	6	13	12	4	9	5	8	4
Milano	651	427	349	341	563	263	146	377	3.117	186	205	149	623	261	152	129	111	109
Bergamo	21	30	38	31	43	12	16	43	234	20	16	12	72	54	12	22	16	8
Brescia	69	50	70	36	51	13	17	47	353	14	18	15	50	24	30	1	9	14
Pavia	317	30	29	54	64	22	12	14	542	9	17	14	52	24	24	5	7	15
Cremona	226	249	75	16	32	8	21	14	641	—	11	5	32	6	11	16	15	—
Mantova	33	185	408	551	96	110	22	38	1.443	3	5	7	24	10	10	21	14	6
LOMBARDIA	1.382	1.063	1.040	1.181	992	512	283	612	7.065	275	336	253	966	440	269	227	211	198
Bolzano-Bozen	3	18	15	40	96	15	20	26	233	20	13	13	105	31	16	10	2	14
Trento	4	20	9	18	70	19	14	18	172	1	6	—	31	13	16	10	6	9
TRENTINO-A. ADIGE	7	38	24	58	166	34	34	44	405	21	19	13	136	44	32	20	8	23
Verona	39	40	41	82	90	59	77	47	475	10	12	16	65	21	22	16	5	11
Vicenza	24	10	16	27	46	28	30	29	210	11	14	9	42	26	25	8	6	1
Belluno	8	12	11	34	37	10	8	9	129	7	3	4	35	22	6	2	10	8
Treviso	27	9	15	33	59	27	5	36	211	5	10	6	27	14	16	4	—	22
Venezia	15	34	7	28	110	68	37	42	341	18	14	14	76	40	33	8	10	16
Padova	17	44	19	43	164	121	30	50	488	6	19	10	60	13	15	1	7	20
Rovigo	22	44	75	128	244	461	34	20	1.028	6	2	17	46	1	8	4	4	8
VENETO	152	193	184	375	750	774	221	233	2.882	63	74	76	351	137	125	43	42	86
Pordenone	8	2	7	7	29	6	5	11	75	9	3	5	35	3	2	—	4	1
Udine	36	29	21	42	88	15	27	19	277	8	24	14	56	27	21	16	3	2
Gorizia	2	9	8	6	16	11	2	11	65	2	5	5	26	18	22	10	4	3
Trieste	14	14	14	10	46	5	2	17	122	8	16	10	44	19	4	14	9	2
FRIULI-VEN. GIULIA	60	54	50	65	179	37	36	58	539	27	48	34	161	67	49	40	20	8
Imperia	16	15	17	45	40	13	11	19	176	14	33	14	45	28	28	8	6	2
Savona	14	30	16	13	35	12	12	14	146	14	14	21	49	34	23	2	10	6
Genova	103	135	172	116	134	63	21	89	833	141	107	36	193	192	116	40	33	36
La Spezia	40	79	40	46	33	7	18	28	291	622	115	31	128	107	104	18	24	23
LIGURIA	173	259	245	220	242	95	62	150	1.446	791	269	102	415	361	271	68	73	67
Piacenza	5.906	603	86	89	62	25	44	20	6.835	16	43	9	48	12	8	2	4	8
Parma	459	7.978	626	187	85	57	50	46	9.488	52	31	10	67	20	28	4	12	1
Reggio nell'Emilia	60	634	7.286	1.182	197	31	18	43	9.451	38	38	17	28	41	4	4	11	7
Modena	59	83	1.008	10.239	1.104	248	82	90	12.913	18	30	50	99	38	29	19	18	12
Bologna	50	117	140	1.282	16.328	810	675	672	20.074	13	35	105	544	67	45	25	22	19
Ferrara	44	74	105	635	2.326	4.526	521	170	8.401	10	21	15	93	13	19	20	3	15
Ravenna	15	48	35	65	982	330	3.473	858	5.806	8	10	10	78	9	11	10	2	11
Forlì	30	52	36	119	685	101	1.129	8.209	10.361	9	21	25	237	9	15	63	32	22
EMILIA-ROMAGNA	6.623	9.589	9.322	13.798	21.769	6.128	5.992	10.108	83.329	164	229	241	1.194	209	159	147	104	95
Massa-Carrara	15	56	40	16	13	20	9	4	173	1.117	381	41	196	71	148	10	40	33
Lucca	1	15	7	46	65	11	16	23	184	249	4.908	423	457	210	556	29	52	66
Pistoia	4	7	12	50	103	6	1	17	200	39	349	3.418	1.012	79	99	53	63	19
Firenze	33	32	32	105	455	28	123	149	957	117	415	95	21.781	359	656	863	601	221
Livorno	28	28	31	19	50	25	6	21	208	79	223	117	446	2.800	834	55	113	343
Pisa	18	28	20	34	61	14	18	15	208	97	493	177	888	1.156	5.423	52	98	127
Arezzo	5	5	2	21	35	1	25	98	192	35	52	158	1.771	69	60	4.307	243	58
Sienna	3	4	2	32	38	6	16	25	126	17	57	120	1.410	118	177	423	4.501	306
Grosseto	7	8	5	29	42	5	11	22	129	25	77	53	448	435	136	93	305	3.312
TOSCANA	114	183	151	352	862	116	225	374	2.377	1.775	6.955	5.460	28.409	5.297	8.089	5.885	6.016	4.485

residenza, secondo la provincia di provenienza e di destinazione

1969

DI ISCRIZIONE (Destinazione)

TOSCANA	Perugia	Terni	UMBRIA	Pesaro e Urbino	Ancona	Macerata	Ascoli Piceno	MARCHE	Viterbo	Rieti	Roma	Latina	Frosinone	LAZIO	L'Aquila	Teramo	Pescara	Chieti	ABRUZZI	MOLISE
977	127	42	169	54	250	67	73	444	42	15	1.517	153	122	1.849	84	63	118	97	362	131
139	22	11	33	13	23	2	11	49	7	3	162	25	20	217	9	8	4	21	42	9
248	21	16	37	13	80	10	7	110	10	9	268	20	24	331	7	8	26	4	45	19
119	28	—	28	6	25	10	10	51	4	14	159	12	14	203	4	2	5	3	14	11
54	—	4	4	6	11	2	1	20	4	1	63	7	4	79	3	2	9	6	20	16
186	29	4	33	8	35	10	13	66	3	6	207	9	12	237	16	4	23	12	55	14
1.723	227	77	304	100	424	101	115	740	70	48	2.376	226	196	2.916	123	87	185	143	538	200
76	10	—	10	2	2	3	3	10	—	—	74	4	3	81	2	2	—	10	14	9
240	65	11	76	31	53	23	32	139	14	6	297	35	19	371	17	17	25	36	95	25
173	45	10	55	42	42	8	17	109	11	16	317	33	28	405	7	9	17	14	47	12
67	3	—	3	6	9	7	4	26	4	—	78	4	2	88	1	4	5	—	10	5
1.925	142	70	212	246	305	108	74	733	75	29	2.603	169	119	2.995	85	52	207	169	513	119
232	12	10	22	24	34	11	18	87	6	2	241	24	19	292	9	14	21	9	53	7
175	29	7	36	18	21	6	18	63	11	7	214	27	11	270	13	11	21	24	69	9
167	29	12	41	12	35	12	12	71	8	3	139	15	11	176	7	18	12	11	48	3
96	12	4	16	2	5	11	3	21	—	7	139	5	12	163	3	4	13	12	32	—
100	15	2	17	4	10	6	12	32	10	5	106	21	3	145	—	6	4	8	18	5
3.175	352	126	478	385	514	192	190	1.281	139	75	4.134	333	224	4.905	142	135	325	283	885	185
224	25	5	30	9	51	11	6	77	9	3	359	13	17	401	22	3	19	4	48	4
92	21	8	29	20	7	7	13	47	22	10	186	18	7	243	4	6	5	6	21	13
316	46	13	59	29	58	18	19	124	31	13	545	31	24	644	26	9	24	10	69	17
178	16	13	29	15	42	13	8	78	15	2	251	24	19	311	7	7	15	19	48	11
142	26	7	33	4	19	9	4	36	12	—	145	25	21	203	9	—	7	5	21	6
97	9	7	16	17	2	—	5	24	5	7	104	33	9	158	3	10	1	8	22	1
104	13	6	19	25	22	16	3	66	37	4	262	21	3	327	5	5	9	—	19	1
229	19	14	33	23	71	12	15	121	5	1	412	44	5	467	8	9	17	26	60	20
151	45	4	49	23	23	18	33	97	17	9	386	18	22	452	22	9	29	28	88	2
96	6	1	7	5	11	2	9	27	8	1	80	19	7	115	2	—	7	12	21	—
997	134	52	186	112	190	70	77	449	99	24	1.640	184	86	2.033	56	40	85	98	279	41
62	9	12	21	6	4	9	8	27	19	7	120	2	4	152	13	5	8	2	28	—
171	20	8	28	11	35	19	27	92	28	2	432	30	34	526	27	6	18	13	64	16
95	11	3	14	5	4	1	1	11	2	3	153	7	3	168	7	—	3	1	11	—
126	6	11	17	4	24	6	6	40	4	4	263	12	11	294	13	12	10	8	43	—
454	46	34	80	26	67	35	42	170	53	16	968	51	52	1.140	60	23	39	24	146	16
178	19	16	35	4	11	—	12	27	3	—	213	8	9	233	3	73	115	10	201	10
173	11	1	12	4	7	6	7	24	7	3	130	18	28	186	4	6	13	2	25	8
894	75	20	95	77	85	21	19	202	15	5	1.199	55	25	1.299	15	18	47	40	120	21
1.172	18	1	19	3	39	6	6	54	15	6	264	19	8	312	5	9	25	9	48	2
2.417	123	38	161	88	142	33	44	307	40	14	1.806	100	70	2.030	27	106	200	61	394	41
150	12	5	17	5	24	4	4	37	4	4	146	22	5	181	1	8	10	1	20	4
225	21	1	22	13	14	8	19	54	2	1	131	17	5	156	11	13	13	12	49	2
188	16	7	23	16	22	11	20	69	—	9	64	13	2	88	3	10	16	17	46	7
313	23	5	28	23	42	7	30	102	15	2	181	24	21	243	6	7	20	33	66	15
875	47	17	64	110	111	32	46	299	11	2	579	49	9	650	16	32	47	69	164	31
209	9	5	14	27	41	15	17	100	1	2	190	14	2	209	8	34	28	23	93	5
149	2	7	29	42	52	16	22	132	3	—	141	8	18	170	5	13	20	8	46	13
433	46	13	59	493	104	25	44	666	17	2	331	17	20	387	12	22	23	40	97	17
2.542	196	60	256	729	410	118	202	1.459	53	22	1.763	164	82	2.084	62	139	177	203	581	94
2.037	22	—	22	1	11	—	6	18	5	1	89	9	14	118	9	—	1	2	12	5
6.950	24	8	32	2	19	8	15	44	10	4	238	6	9	267	6	15	3	8	32	10
5.131	30	4	34	4	5	10	10	29	19	—	124	12	25	180	1	8	4	13	26	3
25.966	160	37	197	35	55	35	43	168	41	19	927	43	23	1.053	24	19	44	23	110	25
5.010	41	10	51	22	35	9	30	96	32	3	470	49	20	574	29	4	15	24	72	6
8.511	40	10	50	24	4	24	3	55	26	—	294	18	28	366	10	4	15	16	45	10
6.753	339	28	367	57	17	6	2	82	33	2	241	17	13	306	13	1	8	6	28	13
7.129	151	38	189	24	21	6	19	70	60	11	411	11	12	505	8	—	5	12	25	3
4.884	60	34	94	16	10	5	6	37	122	15	527	55	21	740	14	18	7	2	41	2
72.371	867	169	1.036	185	177	103	134	599	348	55	3.321	220	165	4.109	114	69	102	106	391	77

PROVINCIE E REGIONI DI CANCELLAZIONE — (Provenienza)	PROVINCIE E REGIONI																	
	Piacenza	Parma	Reggio nell'Emilia	Modena	Bologna	Ferrara	Ravenna	Forlì	EMILIA- ROMAGNA	Massa- Carrara	Lucca	Pistoia	Firenze	Livorno	Pisa	Arezzo	Stena	Grosseto
Perugia	8	18	108	167	90	21	10	54	476	6	31	198	596	37	46	389	189	39
Terni	2	11	26	19	28	15	10	25	136	8	18	9	99	14	8	26	41	28
UMBRIA	10	29	134	186	118	36	20	79	612	14	49	207	695	51	54	415	230	67
Pesaro e Urbino . .	9	16	11	21	119	26	66	975	1.243	14	7	8	76	4	15	56	10	8
Ancona	20	16	29	30	147	28	48	119	437	10	9	20	77	35	23	6	2	9
Macerata	12	3	5	33	69	9	33	43	207	4	6	14	48	8	45	3	14	16
Ascoli Piceno . . .	17	7	21	8	96	22	12	174	357	13	20	4	47	15	22	8	28	20
MARCHE	58	42	66	92	431	85	159	1.311	2.244	41	42	46	248	62	105	73	54	53
Viterbo	7	12	11	16	39	5	—	19	109	13	24	36	115	38	38	46	65	111
Rieti	2	9	15	7	25	2	8	13	81	6	5	3	25	10	9	7	16	25
Roma	67	114	119	186	490	83	137	311	1.507	71	201	99	901	331	304	288	245	454
Latina	3	11	18	21	56	21	10	19	159	5	14	7	56	63	21	22	14	43
Frosinone	1	11	3	33	25	17	8	19	117	14	4	44	86	24	27	32	17	39
LAZIO	80	157	166	263	635	128	163	381	1.973	109	248	189	1.183	466	399	395	357	672
L'Aquila	18	13	5	14	52	10	8	25	145	18	8	20	73	22	23	27	15	32
Teramo	—	10	12	18	72	21	38	42	213	1	9	5	27	1	1	2	4	4
Pescara	7	9	30	44	64	40	23	42	259	—	7	8	35	8	24	2	5	10
Chieti	20	45	81	117	146	26	53	79	567	1	17	25	146	35	18	7	8	12
ABRUZZI	45	77	128	193	334	97	122	188	1.184	20	41	58	281	66	66	38	32	58
MOLISE	8	12	24	65	166	19	71	102	467	7	11	17	158	29	27	10	16	9
Caserta	21	45	46	202	111	10	38	31	504	8	10	96	279	53	83	98	19	29
Benevento	10	10	21	65	37	18	11	16	188	—	35	208	246	33	74	153	82	2
Napoli	33	100	68	366	421	36	48	126	1.198	27	91	122	666	202	153	74	83	71
Avellino	20	18	79	377	194	8	22	74	792	13	34	112	320	63	267	89	53	13
Salerno	30	55	268	156	336	24	32	63	964	10	49	176	561	79	166	28	17	42
CAMPANIA	114	228	482	1.166	1.099	96	151	310	3.646	58	219	714	2.072	430	743	442	254	157
Foggia	25	29	78	165	213	19	40	108	677	15	60	61	401	26	114	9	39	10
Bari	51	40	56	69	248	25	36	89	614	3	8	23	256	56	54	13	29	23
Taranto	12	24	81	49	138	7	25	62	398	11	8	13	148	86	25	7	7	6
Brindisi	14	37	10	7	68	10	14	48	208	5	6	4	58	21	19	—	13	7
Lecce	14	38	78	156	62	21	31	47	447	4	10	9	96	20	29	10	11	11
PUGLIA	116	168	303	446	729	82	146	354	2.344	38	92	110	959	209	241	39	99	57
Potenza	60	26	25	88	152	15	16	28	410	24	21	69	492	21	144	57	60	6
Matera	1	36	44	92	126	7	19	9	334	—	3	64	210	12	37	8	1	2
BASILICATA	61	62	69	180	278	22	35	37	744	24	24	133	702	33	181	65	61	8
Cosenza	39	29	29	102	198	22	22	24	465	7	23	37	337	28	31	33	20	37
Catanzaro	18	33	114	42	163	28	14	29	441	21	39	73	247	36	73	25	16	22
Reggio di Calabria .	12	39	27	40	109	19	5	22	273	9	33	40	161	32	55	22	16	31
CALABRIA	69	101	170	184	470	69	41	75	1.179	37	95	150	745	96	159	80	52	90
Trapani	32	29	88	48	131	7	18	37	390	7	25	12	284	62	70	19	8	28
Palermo	56	76	77	161	344	43	34	38	829	16	99	56	1.052	121	190	20	68	37
Messina	26	53	30	50	162	20	15	28	384	17	21	27	237	38	23	26	16	10
Agrigento	3	109	12	27	61	7	8	16	243	4	24	69	299	27	23	3	10	21
Caltanissetta . . .	33	30	46	12	62	6	20	5	214	5	12	24	121	15	19	1	4	26
Enna	17	8	2	17	66	2	5	16	133	3	3	132	222	10	24	2	16	2
Catania	12	72	26	42	117	33	19	36	357	22	22	21	311	27	18	9	30	19
Ragusa	1	4	11	24	47	3	19	1	110	2	1	4	60	10	9	1	9	6
Siracusa	25	13	10	24	47	6	11	16	152	11	4	13	85	61	23	1	5	16
SICILIA	205	394	302	405	1.037	127	149	193	2.812	87	211	358	2.671	371	399	82	166	165
Sassari	11	49	42	75	78	14	12	15	296	5	29	33	149	71	69	16	28	40
Nuoro	38	27	22	24	74	8	18	70	281	17	24	36	173	49	40	24	146	54
Cagliari	56	23	41	85	204	24	31	49	513	9	40	86	274	75	64	23	42	64
SARDEGNA	105	99	105	184	356	46	61	134	1.090	31	93	155	596	195	173	63	216	158
TOTALE ISCRITTI	9.598	12.962	13.136	19.758	31.011	8.811	8.098	15.023	118.397	3.766	9.255	8.411	42.409	8.833	11.726	8.231	8.110	6.656

residenza, secondo la provincia di provenienza e di destinazione

1969

DI ISCRIZIONE (Destinazione)

TOSCANA	Perugia	Terni	UMBRIA	Pesaro e Urbino	Ancona	Macerata	Ascoli Piceno	MARCHE	Viterbo	Rieti	Roma	Latina	Frosinone	Lazio	L'Aquila	Teramo	Pescara	Chieti	ABRUZZI	MOLISE
1.531 251	6.636 496	666 2.107	7.302 2.603	93 18	213 41	94 8	41 21	441 88	62 294	57 133	2.086 1.082	64 41	31 16	2.300 1.566	45 47	10 9	55 11	18 27	128 94	12 1
1.782	7.132	2.773	9.905	111	254	102	62	529	356	190	3.168	105	47	3.866	92	19	66	45	222	13
198	112	21	133	5.173	437	72	46	5.728	13	7	397	23	1	441	7	12	30	32	81	3
191	134	35	169	480	5.973	496	208	7.157	10	17	811	47	17	902	27	64	147	94	332	25
158	121	30	151	98	1.116	4.145	717	6.076	40	7	820	44	6	917	17	25	40	35	117	9
177	50	18	68	102	156	740	7.424	8.422	30	28	800	39	33	930	25	277	95	57	454	20
724	417	104	521	5.853	7.682	5.453	8.395	27.383	93	59	2.828	153	57	3.190	76	378	312	218	984	57
486	98	230	328	16	34	21	8	79	2.426	91	2.214	101	47	4.879	30	7	17	19	73	11
106	78	191	269	5	19	15	49	88	98	1.281	2.379	54	53	3.865	147	17	20	12	196	5
2.894	967	483	1.450	283	558	346	407	1.594	1.327	985	22.256	2.466	2.207	29.241	959	275	398	368	2.000	378
245	44	26	70	4	32	27	20	83	58	47	2.105	3.654	320	6.184	36	18	12	22	88	35
287	20	23	43	10	29	5	15	59	77	33	3.373	560	4.077	8.120	102	12	18	17	149	73
4.018	1.207	953	2.160	318	672	414	499	1.903	3.986	2.437	32.327	6.835	6.704	52.289	1.274	329	465	438	2.506	502
238	78	48	126	17	53	21	48	139	43	128	2.467	75	155	2.868	2.589	97	514	168	3.368	105
54	33	21	54	21	67	14	478	580	18	19	824	17	18	896	105	4.289	677	109	5.180	25
99	35	12	47	61	98	37	62	258	1	18	479	13	22	533	248	343	3.658	831	5.080	42
269	23	11	34	52	82	28	74	236	11	15	788	30	-14	858	165	132	1.275	3.680	5.252	237
660	169	92	261	151	300	100	662	1.213	73	180	4.558	135	209	5.155	3.107	4.861	6.124	4.788	18.880	409
284	22	6	28	25	47	43	57	172	7	3	1.169	104	117	1.400	94	61	200	348	703	3.245
675	15	14	29	16	32	15	16	79	24	4	1.441	553	219	2.241	19	13	43	35	110	143
833	18	4	22	21	7	5	11	44	17	4	518	257	22	818	12	6	28	13	59	113
1.489	145	48	193	47	93	33	65	238	52	45	3.752	829	260	4.938	72	41	122	66	301	205
964	9	13	22	22	21	7	7	57	4	5	881	142	26	1.058	8	7	24	22	61	55
1.128	28	12	40	8	34	12	16	70	38	22	1.278	243	46	1.627	37	23	40	15	115	62
5.089	215	91	306	114	187	72	115	488	135	80	7.870	2.024	573	10.682	148	90	257	151	646	578
735	19	11	30	20	67	20	25	132	9	4	770	60	23	866	67	28	124	155	374	282
465	24	21	45	31	116	20	30	197	38	7	1.314	99	40	1.498	53	20	91	73	237	161
311	18	1	19	8	56	11	10	85	7	5	584	26	10	632	5	11	22	38	76	21
133	13	9	22	19	28	16	16	79	7	3	326	26	4	366	5	1	12	10	28	13
200	24	9	33	13	31	17	11	72	27	17	634	44	27	749	21	22	20	28	91	29
1.844	98	51	149	91	298	84	92	565	88	36	3.628	255	104	4.111	151	82	289	304	806	506
894	9	2	11	21	30	15	15	81	26	11	751	68	23	879	13	6	34	27	80	27
337	3	1	4	10	17	—	2	29	—	—	154	5	23	182	8	6	5	3	22	11
1.231	12	3	15	31	47	15	17	110	26	11	905	73	46	1.061	21	12	39	30	102	38
553	24	19	43	11	25	2	18	56	11	12	1.136	58	31	1.248	19	21	19	29	88	19
552	26	8	34	15	26	2	13	56	26	6	1.416	63	29	1.540	10	7	5	10	32	14
399	29	19	48	11	12	8	10	41	20	9	1.186	88	23	1.326	9	6	11	18	44	30
1.504	79	46	125	37	63	12	41	153	57	27	3.738	209	83	4.114	38	34	35	57	164	63
515	22	11	33	2	41	14	4	61	2	—	404	101	15	522	7	15	3	7	32	8
1.659	53	5	58	10	39	12	13	74	31	22	1.372	94	32	1.551	30	24	20	14	88	12
415	27	14	41	18	26	4	12	60	8	18	782	53	7	868	8	8	16	9	41	5
480	3	4	7	1	20	5	27	53	14	2	413	17	9	455	3	5	4	3	15	14
227	10	4	14	4	21	13	9	47	9	1	197	16	—	223	6	7	18	8	39	13
414	4	—	4	5	9	1	2	17	6	—	157	13	1	177	5	9	7	11	32	3
479	18	21	39	3	37	2	19	61	12	9	1.035	66	25	1.147	10	12	43	6	71	6
102	1	2	3	3	15	—	1	19	3	—	162	12	7	184	7	6	7	7	27	1
219	13	16	29	12	18	9	4	43	8	6	367	20	15	416	14	3	13	13	43	8
4.510	151	77	228	58	226	60	91	435	93	58	4.889	392	111	5.543	90	89	131	78	388	70
440	35	26	61	32	24	4	8	68	14	8	706	44	13	785	10	6	10	7	33	4
563	101	26	127	42	32	20	17	111	79	14	662	23	25	803	17	12	7	15	51	8
677	60	23	83	11	44	8	23	86	22	8	1.636	114	32	1.812	20	10	16	31	77	31
1.680	196	75	271	85	100	32	48	265	115	30	3.004	181	70	3.400	47	28	33	53	161	43
107.397	11.699	4.840	16.539	8.530	11.860	7.060	10.905	38.355	5.862	3.378	84.711	11.779	9.023	114.753	5.750	6.593	9.068	7.448	28.859	6.204

Segue Tav. 13 — Iscritti e cancellati per trasferimento di
Anno

PROVINCIE E REGIONI DI CANCELLAZIONE — (Provenienza)	PROVINCIE E REGIONI																	
	Caserta	Benevento	Napoli	Avellino	Salerno	CAMPANIA	Foggia	Bari	Taranto	Brindisi	Lecce	PUGLIA	Potenza	Matera	BASILICATA	Cosenza	Catanzaro	
Torino	361	185	991	202	466	2.205	1.153	1.037	591	422	258	3.461	379	132	511	480	788	
Vercelli	33	12	82	22	69	218	19	86	19	8	29	161	35	25	60	20	49	
Novara	72	21	153	30	92	368	59	72	60	12	31	234	36	10	46	51	94	
Cuneo	50	13	75	33	72	243	13	56	52	4	17	142	8	16	24	38	50	
Asti	17	14	46	13	73	163	22	28	10	13	24	97	44	4	48	24	47	
Alessandria	11	26	98	24	63	222	36	48	23	14	19	140	13	12	25	48	61	
PIEMONTE	544	271	1.445	324	835	3.419	1.302	1.327	755	473	378	4.235	515	199	714	661	1.089	
VALLE D'AOSTA	10	2	43	1	20	76	11	7	4	—	10	32	3	—	3	20	25	
Varese	105	19	306	34	147	611	91	160	102	94	85	532	72	35	107	141	156	
Como	71	38	165	51	89	414	74	74	65	42	52	307	38	5	43	104	215	
Sondrio	3	11	27	2	12	55	12	19	8	7	20	66	6	1	7	18	14	
Milano	400	151	1.345	233	607	2.736	918	1.575	510	227	314	3.544	216	159	375	327	715	
Bergamo	41	6	75	25	47	194	26	49	39	15	26	155	14	7	21	25	54	
Brescia	34	21	75	15	66	211	31	89	18	17	15	170	21	9	30	20	32	
Pavia	59	33	73	19	51	235	27	67	28	12	9	143	19	6	25	77	59	
Cremona	20	10	32	12	26	100	13	22	8	3	12	58	6	1	7	11	11	
Mantova	10	—	28	3	7	48	11	6	21	9	7	54	6	1	7	6	15	
LOMBARDIA	743	289	2.126	394	1.052	4.604	1.203	2.061	799	426	540	5.029	398	224	622	729	1.271	
Bolzano-Bozen	34	4	100	3	28	169	30	32	8	6	13	89	28	6	34	17	69	
Trento	12	3	57	15	18	105	7	37	14	6	3	67	3	8	11	10	14	
TRENTINO-A. ADIGE	46	7	157	18	46	274	37	69	22	12	16	156	31	14	45	27	83	
Verona	13	2	73	—	10	98	24	62	22	4	17	129	4	1	5	22	7	
Vicenza	30	—	66	12	20	128	3	17	12	7	13	52	12	2	14	38	9	
Belluno	4	11	10	10	2	37	9	12	17	—	7	45	6	—	6	5	16	
Treviso	34	1	50	6	26	117	9	36	17	4	24	90	2	—	2	2	13	
Venezia	28	6	97	6	27	164	35	73	43	55	18	224	12	1	13	10	30	
Padova	40	8	72	12	25	157	22	78	17	6	37	160	9	11	20	12	22	
Rovigo	2	2	21	3	3	33	16	8	10	5	9	48	7	—	7	9	4	
VENETO	151	30	389	49	115	734	118	286	378	81	125	748	52	15	67	98	101	
Pordenone	29	2	37	2	16	86	5	43	10	15	27	100	4	—	4	5	10	
Udine	12	11	67	1	26	117	11	74	21	6	23	135	8	2	10	18	27	
Gorizia	9	1	43	1	20	74	6	25	18	9	8	66	5	—	5	7	23	
Trieste	21	5	112	5	19	162	30	69	31	6	29	165	2	2	4	19	8	
FRIULI-VEN. GIULIA	71	19	259	9	81	439	52	211	80	36	87	466	19	4	23	49	68	
Imperia	8	15	42	2	39	106	14	35	10	7	48	114	3	—	3	101	62	
Savona	13	2	97	6	27	145	14	21	15	15	18	83	13	3	16	23	25	
Genova	43	12	372	36	89	552	37	195	169	20	36	457	29	61	90	42	186	
La Spezia	27	3	84	18	37	169	10	25	97	22	8	162	11	5	16	15	32	
LIGURIA	91	32	595	62	192	972	75	276	291	64	110	816	56	69	125	181	305	
Piacenza	12	1	37	8	14	72	8	24	17	7	3	59	4	4	8	19	8	
Parma	20	2	62	—	17	101	29	26	16	15	8	94	10	7	17	14	10	
Reggio nell'Emilia	33	5	17	21	37	113	16	24	8	12	17	77	3	—	3	5	22	
Modena	48	13	125	63	49	298	34	43	28	2	69	176	9	9	18	15	30	
Bologna	33	20	143	36	114	346	51	116	42	28	62	299	39	19	58	64	63	
Ferrara	14	13	32	3	11	73	19	15	5	11	13	63	10	2	12	30	15	
Ravenna	7	2	34	1	15	59	14	30	21	9	15	89	10	3	13	21	14	
Forlì	22	15	84	12	38	171	33	37	25	13	20	128	13	7	20	14	14	
EMILIA-ROMAGNA	189	71	534	144	295	1.233	204	315	162	97	207	985	98	51	149	182	176	
Massa-Carrara	15	3	22	1	5	46	3	12	7	1	1	24	2	—	2	5	17	
Lucca	9	4	53	22	30	118	7	25	5	7	3	47	4	1	5	10	7	
Pistoia	16	57	34	41	29	177	16	3	6	4	7	36	9	10	19	8	12	
Firenze	78	34	283	47	143	585	75	130	35	27	42	309	48	28	76	46	88	
Livorno	28	6	105	13	23	175	29	23	62	19	21	154	11	8	19	10	32	
Pisa	29	28	45	56	41	199	19	16	23	21	22	101	17	3	20	8	24	
Arezzo	49	19	64	9	9	150	11	7	2	2	6	28	8	10	18	10	36	
Grosseto	25	17	79	23	14	158	15	19	10	4	20	68	11	12	23	7	16	
Steneta	26	1	48	14	33	122	6	12	1	5	3	27	6	—	6	6	27	
TOSCANA	275	169	733	226	327	1.730	181	247	151	90	125	794	116	72	188	110	259	

residenza, secondo la provincia di provenienza e di destinazione

1969

DI ISCRIZIONE (Destinazione)

Reggio di Calabria	CALABRIA	Trapani	Palermo	Messina	Agrigento	Catania	Enna	Catania	Ragusa	Siracusa	SICILIA	Sassari	Nuoro	Cagliari	SARDEGNA	TOTALE
807	2.075	543	1.208	411	423	571	246	872	125	347	4.746	274	183	986	1.443	87.705
48	117	73	71	22	93	32	33	25	4	68	421	46	21	91	158	15.651
90	235	36	97	81	43	47	12	84	18	36	454	26	22	107	155	15.496
24	112	50	51	30	34	44	17	58	12	4	300	28	29	94	151	16.928
13	84	60	64	9	27	67	20	50	7	21	325	14	5	37	56	7.701
39	148	70	204	29	55	50	34	84	14	32	572	51	20	69	140	15.784
1.021	2.771	832	1.695	582	675	811	362	1.173	180	508	6.818	439	280	1.384	2.103	159.265
38	83	8	10	4	14	4	—	11	1	3	55	8	4	33	45	3.420
68	365	168	188	134	96	148	52	152	25	63	1.026	86	51	143	280	24.379
87	406	60	133	90	89	73	19	86	28	47	625	46	30	72	148	22.194
15	47	14	12	14	29	2	3	7	3	3	87	2	5	10	17	4.301
484	1.526	481	836	486	355	267	254	784	231	314	4.008	197	105	491	793	116.617
28	107	26	41	38	10	16	14	34	1	6	186	25	13	19	57	22.862
31	83	61	48	41	22	42	3	62	5	40	324	26	20	96	142	24.101
31	167	109	134	55	42	46	27	51	37	26	527	25	9	53	87	17.359
8	30	8	10	13	1	5	1	6	6	11	61	13	4	24	41	11.519
16	37	7	19	10	6	4	4	6	—	8	64	14	9	9	32	15.332
768	2.768	934	1.421	881	650	603	377	1.188	336	518	6.908	434	246	917	1.597	258.664
45	131	21	102	49	10	6	1	27	14	13	243	16	11	41	68	11.937
4	28	10	27	27	6	9	1	9	3	1	93	8	10	23	41	9.813
49	159	31	129	76	16	15	2	36	17	14	336	24	21	64	109	21.750
8	37	21	47	29	3	28	1	26	6	1	162	9	6	18	33	19.349
8	55	20	30	12	2	3	7	20	4	6	104	12	4	14	30	18.223
7	28	10	8	10	2	2	—	15	5	1	53	9	5	16	30	5.991
5	20	9	38	18	—	1	3	36	4	22	131	9	3	37	49	18.219
17	57	30	67	28	21	11	3	43	18	38	259	24	11	23	58	20.258
15	49	19	41	26	12	14	3	19	3	21	158	19	30	37	86	23.208
6	19	4	4	10	6	—	1	9	3	1	38	2	5	19	26	9.880
66	265	113	235	133	46	59	18	168	43	90	905	84	64	164	312	115.128
5	20	7	12	12	9	5	1	21	1	—	68	20	11	35	66	7.789
29	74	10	60	8	13	8	3	22	4	12	140	17	12	33	62	15.627
12	42	5	20	23	5	2	6	7	—	8	76	8	3	11	22	4.215
18	45	23	17	30	6	3	—	21	10	14	124	9	13	20	42	5.193
64	181	45	109	73	33	18	10	71	15	34	408	54	39	99	192	32.824
157	320	25	84	26	159	21	9	24	16	35	399	37	10	35	82	7.934
42	90	10	86	19	19	30	10	22	8	24	228	39	14	54	107	9.047
195	423	71	236	133	52	144	26	167	91	78	998	231	67	305	603	22.702
5	52	25	36	45	12	10	—	26	1	43	198	89	11	41	141	7.424
399	885	131	442	223	242	205	45	239	116	180	1.823	396	102	435	933	47.107
11	38	22	43	16	6	4	3	5	4	13	115	4	19	47	70	9.949
10	34	10	21	16	45	5	6	42	4	4	153	18	18	19	55	12.383
3	30	39	43	8	4	18	—	16	4	4	136	13	13	16	42	11.792
3	48	26	31	27	9	12	3	50	4	29	191	34	21	32	87	16.011
51	178	122	147	59	37	23	18	70	13	42	531	47	26	80	153	26.262
11	56	14	20	1	6	4	3	15	—	16	79	24	13	18	55	12.795
8	43	8	17	6	18	11	—	6	7	11	84	33	12	13	58	7.439
17	45	50	21	19	15	6	4	15	3	4	137	9	7	36	52	13.861
114	472	291	343	152	140	83	36	219	39	123	1.426	182	129	261	572	110.492
1	23	24	9	9	1	1	—	12	1	3	60	6	7	9	22	4.288
11	28	22	32	4	22	1	2	16	2	14	115	28	7	32	67	8.745
6	26	11	32	6	25	7	31	16	5	10	143	6	13	20	39	6.517
46	180	127	277	56	96	15	74	95	25	38	803	48	37	109	194	32.575
18	60	76	61	34	13	15	12	17	13	47	288	41	25	40	106	8.162
8	40	27	56	17	10	13	9	11	7	2	152	26	22	51	99	10.818
3	49	24	21	8	7	5	1	4	8	2	80	11	7	19	37	8.653
13	36	14	33	3	6	5	4	9	3	2	79	12	39	23	74	9.095
18	51	8	32	18	26	13	1	20	1	9	128	16	31	43	90	7.077
124	493	333	553	155	206	75	134	200	65	127	1.848	194	188	346	728	95.930

Segue Tav. 13 — Iscritti e cancellati per trasferimento di
Anno

PROVINCIE E REGIONI DI CANCELLAZIONE — (Provenienza)	PROVINCIE E REGIONI																
	Caseira	Benevento	Napoli	Avellino	Salerno	CAMPANIA	Foggia	Bari	Taranto	Brindisi	Lecce	PUGLIA	Potenza	Matera	BASILICATA	Cosenza	Catanzaro
Perugia	32	7	66	25	20	150	15	24	19	10	6	74	11	2	13	15	40
Terni	25	2	36	11	20	94	8	6	8	7	13	42	2	—	2	7	11
UMBRIA	57	9	102	36	40	244	23	30	27	17	19	116	13	2	15	22	51
Pesaro e Urbino . .	9	5	19	4	12	49	6	26	3	7	10	52	1	4	5	14	6
Ancona	12	16	71	6	32	137	33	45	55	18	13	164	13	9	22	17	11
Macerata	12	1	37	1	8	59	12	20	21	7	24	84	3	5	8	13	4
Ascoli Piceno . . .	7	8	47	6	6	74	8	35	16	—	23	82	—	9	9	9	8
MARCHE	40	30	174	17	58	319	59	126	95	32	70	382	17	27	44	53	29
Viterbo	20	3	54	4	6	87	10	18	8	5	25	66	17	—	17	6	15
Rieti	17	1	40	9	9	76	4	6	4	—	2	16	7	3	10	3	2
Roma	607	232	1.759	304	656	3.558	445	826	364	206	353	2.194	212	75	287	394	613
Latina	259	43	372	38	91	803	25	53	32	12	20	142	34	6	40	21	29
Frosinone	173	18	234	31	49	505	7	45	9	11	13	85	13	10	23	28	28
LAZIO	1.076	297	2.459	386	811	5.029	491	948	417	234	413	2.503	283	94	377	452	687
L'Aquila	26	15	86	10	39	176	34	44	16	8	13	115	5	1	6	19	10
Teramo	13	—	37	6	10	66	48	21	16	12	5	102	4	7	11	6	6
Pescara	22	11	80	8	56	177	42	78	14	7	16	157	16	2	18	4	17
Chieti	41	15	109	15	29	209	53	67	24	9	18	171	22	3	25	16	16
ABRUZZI	102	41	312	39	134	628	177	210	70	36	52	545	47	13	60	45	49
MOLISE	164	52	223	52	88	579	208	118	33	14	20	393	22	6	28	26	29
Caseira	9.276	435	2.928	138	252	13.029	85	100	81	33	31	330	60	11	71	51	65
Benevento	431	2.626	1.034	406	149	4.646	117	74	32	12	14	249	22	10	32	31	17
Napoli	3.038	609	38.387	1.101	2.411	45.546	224	506	354	103	162	1.349	248	75	323	265	279
Avellino	186	535	1.511	4.251	795	7.278	224	68	43	29	25	389	89	15	104	34	38
Salerno	234	108	2.434	479	13.576	16.831	62	113	76	47	58	356	436	38	474	234	77
CAMPANIA	13.165	4.313	46.294	6.375	17.183	87.330	712	861	586	224	290	2.673	855	149	1.004	615	476
Foggia	128	112	299	158	74	771	5.938	950	180	106	123	7.297	94	27	121	23	37
Bari	105	45	495	36	120	801	891	10.971	1.211	602	531	14.206	295	374	669	121	123
Taranto	60	10	278	48	100	496	108	1.040	3.857	563	445	6.013	69	246	315	142	62
Brindisi	26	7	88	18	31	170	97	648	636	2.211	737	4.329	28	28	56	23	33
Lecce	39	23	142	28	45	277	135	548	538	753	6.297	8.271	53	107	160	56	61
PUGLIA	358	197	1.302	288	370	2.515	7.169	14.157	6.422	4.235	8.133	40.116	539	782	1.321	365	316
Potenza	60	25	338	98	666	1.187	176	460	129	32	79	876	3.431	339	3.770	227	44
Matera	21	7	96	9	80	213	62	481	369	23	68	1.003	320	1.339	1.659	68	29
BASILICATA	81	32	434	107	746	1.400	238	941	498	55	147	1.879	3.751	1.678	5.429	295	73
Cosenza	46	27	283	34	240	630	53	177	175	51	54	510	210	123	333	9.714	705
Catanzaro	50	16	312	25	157	560	33	107	90	49	41	320	52	33	85	691	7.359
Reggio di Calabria .	22	14	154	15	79	284	14	62	43	22	17	158	30	11	41	277	733
CALABRIA	118	57	749	74	476	1.474	100	346	308	122	112	988	292	167	459	10.682	8.797
Trapani	26	4	80	9	14	133	30	28	48	11	5	122	11	7	18	15	18
Palermo	36	34	347	36	47	500	48	131	68	15	42	304	36	9	45	125	103
Messina	35	4	199	8	41	287	15	77	64	30	24	210	21	15	36	89	178
Agrigento	24	11	47	11	57	150	5	38	9	9	17	78	4	9	13	30	17
Caltanissetta . . .	7	1	29	2	18	57	20	43	16	11	4	94	2	9	11	13	34
Enna	14	4	15	1	13	47	5	12	—	3	5	25	2	1	3	4	13
Catania	39	6	153	17	52	267	20	110	62	49	20	261	15	12	27	49	98
Ragusa	10	—	37	1	5	53	4	8	8	4	2	26	1	4	5	4	26
Siracusa	22	4	103	21	34	184	16	13	114	18	14	175	8	7	15	19	62
SICILIA	213	68	1.010	106	281	1.678	163	460	389	150	133	1.295	100	73	173	348	549
Sassari	25	1	114	10	19	169	10	21	57	24	23	135	3	5	8	8	14
Nuoro	30	4	77	9	32	152	13	22	8	2	22	67	11	5	16	10	15
Cagliari	44	14	137	16	49	259	27	67	32	32	26	184	7	12	19	11	25
SARDEGNA	96	19	328	35	100	580	50	110	97	58	71	386	21	22	43	29	54
TOTALE ISCRITTI	17.592	6.005	59.668	8.742	23.250	115.257	12.573	23.106	11.344	6.456	11.058	64.537	7.228	3.661	10.889	14.989	14.487

residenza, secondo la provincia di provenienza e di destinazione
1969

DI ISCRIZIONE (Destinazione)																
Reggio di Calabria	CALABRIA	Trapani	Palermo	Messina	Agrigento	Callanissetta	Enna	Catania	Ragusa	Siracusa	SICILIA	Sassari	Nuoro	Cagliari	SARDEGNA	TOTALE
16	71	12	34	6	12	11	2	26	3	4	110	12	23	24	59	14.140
13	31	—	12	4	7	1	1	20	—	5	50	15	10	11	36	5.702
29	102	12	46	10	19	12	3	46	3	9	160	27	33	35	95	19.842
4	24	—	15	11	5	2	1	3	1	3	41	8	19	7	34	8.871
11	39	12	35	7	6	5	—	16	8	22	111	11	5	52	68	11.214
4	21	18	11	9	2	6	—	6	—	5	57	6	6	11	23	8.564
4	21	5	16	11	18	10	—	24	—	10	94	3	3	15	21	11.362
23	105	35	77	38	31	23	1	49	9	40	303	28	33	85	146	40.011
15	36	2	24	12	17	5	—	9	2	6	77	15	23	42	80	6.968
3	8	—	8	8	4	2	4	13	1	4	44	5	9	4	18	5.143
384	1.391	208	616	350	187	89	51	509	126	263	2.399	426	299	764	1.489	60.411
27	77	43	48	24	22	19	8	38	4	10	216	15	15	46	76	9.154
14	70	10	24	30	9	6	3	10	2	9	103	9	12	28	49	10.540
443	1.582	263	720	424	239	121	66	579	135	292	2.839	470	358	884	1.712	92.216
9	38	10	20	9	7	13	—	20	—	13	92	7	17	14	38	8.552
—	12	7	8	1	4	5	1	10	—	2	38	4	2	3	9	7.904
6	27	5	12	5	2	2	4	9	—	7	46	11	1	8	20	7.888
13	45	6	24	7	6	8	2	15	5	4	77	11	2	17	30	9.689
28	122	28	64	22	19	28	7	54	5	26	253	33	22	42	97	34.033
19	74	13	22	3	4	15	3	16	7	3	86	3	7	12	22	9.108
36	152	15	80	27	15	25	6	39	14	34	255	19	16	53	88	22.381
14	62	7	36	12	2	1	4	15	8	12	97	6	5	14	25	9.282
137	681	59	277	176	45	24	9	200	14	139	943	144	52	159	355	71.927
29	101	18	38	28	11	4	2	12	2	26	141	11	13	12	36	14.723
66	377	29	75	72	33	12	8	55	12	31	327	27	25	85	137	30.598
282	1.373	128	506	315	106	66	29	321	50	242	1.763	207	111	323	641	148.911
29	89	41	35	47	15	13	—	43	10	20	224	15	12	31	58	24.040
46	290	34	114	56	18	28	8	82	13	51	404	36	24	73	133	30.954
36	240	35	91	44	10	14	8	83	10	114	409	26	6	31	63	14.302
14	70	8	22	19	6	1	1	38	2	14	111	18	2	11	31	8.489
18	135	13	63	14	15	11	3	31	5	14	169	15	7	20	42	13.947
143	824	131	325	180	64	67	20	277	40	213	1.317	110	51	166	327	91.732
11	282	19	28	14	3	10	1	25	7	9	116	14	11	8	33	15.073
12	109	2	11	10	7	19	1	7	4	2	63	11	7	6	24	7.492
23	391	21	39	24	10	29	2	32	11	11	179	25	18	14	57	22.565
266	10.685	21	106	83	30	21	3	63	23	34	384	4	15	24	43	22.250
685	8.735	48	82	153	21	29	18	94	8	89	542	18	22	20	60	26.024
4.493	5.503	44	154	438	19	10	19	149	84	105	1.022	9	10	15	34	17.431
5.444	24.923	113	342	674	70	60	40	306	115	228	1.948	31	47	59	137	65.705
18	51	4.641	982	95	329	100	22	119	33	90	6.411	14	8	42	64	12.275
115	343	1.091	9.530	598	1.090	359	177	512	165	327	13.849	43	29	148	220	30.463
372	639	131	820	7.138	105	71	182	1.284	94	554	10.379	26	10	30	66	18.971
40	87	360	1.188	141	3.477	503	65	193	65	168	6.160	12	9	22	43	11.992
23	70	110	596	93	538	1.356	234	394	317	261	3.899	53	21	22	96	10.283
13	30	28	193	174	67	258	994	1.596	89	271	3.670	5	8	7	20	7.500
106	253	105	491	1.027	138	302	757	11.126	442	1.373	15.761	26	14	68	108	25.994
27	57	28	153	126	76	181	45	439	1.802	751	3.601	4	1	15	20	5.614
80	161	72	222	321	78	81	90	1.090	691	4.107	6.752	31	3	33	67	10.659
794	1.691	6.566	14.175	9.713	5.898	3.211	2.566	16.753	3.698	7.902	70.482	214	103	387	704	133.751
15	37	26	38	24	16	3	14	34	1	22	178	5.691	657	1.071	7.419	12.286
12	37	22	39	16	18	4	3	12	5	10	129	1.035	2.720	1.950	5.705	10.215
23	59	38	99	27	30	10	11	55	13	54	337	1.208	1.242	12.949	15.399	26.874
50	133	86	176	67	64	17	28	101	19	86	644	7.934	4.619	15.970	28.523	49.375
9.921	39.397	10.114	21.429	13.749	8.546	5.522	3.749	21.839	4.904	10.649	100.501	10.897	6.475	21.680	39.052	1.551.829

PROVINCIE DI CANCELLAZIONE — (Provenienza)	COMUNI CAPOLUOGHI																					
	Torino	Vercelli	Novara	Cuneo	Asti	Alessandria	Aosta	Varese	Como	Sondrio	Milano	Bergamo	Brescia	Pavia	Cremona	Mantova	Bolzano-Bozen	Trento	Verona	Vicenza	Belluno	Treviso
Torino	10.872	119	165	269	416	206	193	50	44	7	866	47	75	27	13	15	39	15	119	58	24	59
Vercelli	824	482	145	7	24	20	31	27	9	1	214	9	24	14	3	5	6	8	14	19	—	14
Novara	371	114	873	12	24	22	27	42	12	4	535	20	39	26	7	6	14	16	43	18	1	44
Cuneo	1.363	17	12	1.111	81	67	10	—	8	4	62	4	3	7	2	—	1	5	9	6	4	5
Asti	974	3	17	21	863	156	7	6	2	—	75	1	13	6	—	1	—	1	—	—	—	1
Alessandria . .	816	81	73	29	233	1.328	8	31	15	2	274	8	42	13	10	2	6	3	22	17	3	4
Valle d'Aosta .	196	11	10	2	14	4	463	—	—	2	33	—	2	—	2	1	—	1	10	3	6	8
Varese	187	24	80	5	—	14	5	1.232	127	27	895	43	50	16	8	24	4	7	40	34	3	19
Como	110	4	26	1	8	10	5	137	1.731	28	914	56	28	13	25	13	9	15	49	16	1	18
Sondrio	26	3	2	—	6	7	9	20	66	489	153	26	13	8	8	4	6	2	12	6	6	—
Milano	1.061	59	227	20	52	80	34	406	280	49	12.312	425	291	248	162	86	51	75	331	111	29	125
Bergamo	75	14	18	—	12	5	6	62	41	26	817	2.166	133	34	39	32	4	7	40	12	3	28
Brescia	101	10	37	4	11	16	5	39	34	22	776	111	2.816	32	70	54	30	24	162	38	10	31
Pavia	132	70	123	2	12	86	15	22	11	1	913	29	34	1.041	20	27	4	5	76	2	3	11
Cremona	49	11	7	1	4	3	2	11	37	2	679	31	128	17	1.025	32	—	3	25	7	1	3
Mantova	51	3	5	—	—	3	9	26	24	3	343	23	142	4	44	1.642	16	12	226	24	6	17
Bolzano-Bozen .	77	7	6	20	—	5	26	8	28	1	199	16	34	9	4	11	1.298	234	176	33	52	18
Trento	76	5	6	3	—	6	4	11	10	6	257	17	47	5	6	23	335	1.224	128	34	24	14
Verona	141	2	17	2	—	2	5	6	18	4	249	17	91	4	19	122	120	63	2.864	188	21	46
Vicenza	117	8	23	2	8	4	3	4	7	—	170	18	50	4	5	40	41	32	247	1.752	33	83
Belluno	74	3	2	5	1	2	2	21	8	4	134	6	10	1	1	5	52	29	53	32	631	61
Treviso	129	7	2	1	6	6	7	9	12	3	186	4	21	3	2	4	27	12	141	132	70	1.379
Venezia	209	14	24	—	10	28	5	21	17	3	384	28	36	20	13	13	34	48	160	174	38	413
Padova	210	14	16	3	7	21	4	36	20	8	301	23	25	16	9	15	78	44	199	292	24	144
Rovigo	226	34	37	1	8	22	1	7	13	3	164	6	9	8	3	8	29	9	98	43	5	30
Pordenone	76	10	9	—	1	6	—	—	5	—	129	35	9	11	1	4	11	4	40	22	16	49
Udine	145	7	20	16	11	10	8	23	20	7	269	13	26	2	6	4	31	12	68	56	42	72
Gorizia	36	4	4	2	2	1	—	3	8	—	57	4	7	—	2	—	10	4	13	12	12	35
Trieste	60	9	5	1	1	9	2	12	5	4	194	14	19	2	—	14	5	15	37	19	16	41
Imperia	258	14	1	52	11	40	11	12	18	—	193	22	29	16	—	2	11	3	—	5	1	6
Savona	323	5	32	27	21	41	20	9	22	—	153	24	14	12	7	10	3	8	6	10	—	3
Genova	626	29	43	37	65	112	18	23	41	16	753	41	46	30	14	16	10	10	37	26	11	30
La Spezia	121	3	12	6	8	7	2	11	—	—	85	8	7	5	4	7	2	1	14	3	3	5
Piacenza	47	1	11	—	—	12	—	5	13	—	315	3	13	49	130	6	1	5	9	—	2	4
Parma	89	8	5	4	5	—	6	6	9	1	287	9	30	16	48	21	6	8	24	17	—	10
Reggio nell'Em.	36	2	—	5	1	5	4	11	6	2	238	6	16	6	3	16	2	2	33	4	—	6
Modena	47	11	8	—	5	9	3	3	24	—	197	9	17	3	6	38	10	9	28	6	4	—
Bologna	175	2	17	10	1	7	2	12	12	5	339	31	34	1	7	38	18	13	65	18	3	14
Ferrara	353	3	8	1	23	10	7	6	5	4	273	13	25	2	9	8	12	4	49	8	9	7
Ravenna	42	—	—	2	—	5	—	—	8	—	62	3	7	7	6	8	4	—	17	9	—	6
Forlì	80	9	1	5	7	1	1	3	11	—	171	9	14	8	7	10	7	9	25	13	—	22
Massa-Carrara .	84	1	6	1	1	1	1	3	9	1	112	9	3	4	7	—	7	—	9	5	—	12
Lucca	45	3	9	2	7	1	13	8	5	2	114	21	8	4	—	2	2	—	2	2	4	—
Pistoia	34	—	—	—	3	5	—	4	3	—	83	—	4	—	6	1	1	3	4	9	3	7
Firenze	144	6	14	—	2	11	6	10	20	7	344	15	18	13	—	5	21	11	45	21	1	9
Livorno	128	2	4	1	2	17	8	14	4	—	149	6	9	3	1	10	3	7	17	12	2	6
Pisa	110	1	10	—	20	1	2	4	6	—	96	4	6	3	4	—	7	1	10	15	1	1
Arezzo	56	—	10	5	1	3	—	2	8	—	76	1	6	3	4	—	6	—	1	—	2	4
Siena	44	6	5	—	—	2	5	2	6	1	78	9	5	1	11	2	7	—	1	1	4	5
Grosseto	97	—	8	1	1	3	—	—	1	—	60	1	5	—	—	5	5	1	7	1	3	4

nei comuni capoluoghi, secondo la provincia di provenienza

1969

DI ISCRIZIONE (Destinazione)

Venezia	Padova	Rovigo	Pordenone	Udine	Gorizia	Trieste	Imperia	Savona	Genova	La Spezia	Piacenza	Parma	Reggio nell'Emilia	Modena	Bologna	Ferrara	Ravenna	Forlì	Massa	Lucca	Pistoia	Firenze	Livorno	Pisa	Arezzo
96	166	15	31	40	7	87	88	109	553	44	28	67	21	51	124	48	29	19	42	13	7	159	81	67	18
32	17	4	5	12	2	13	15	15	61	3	12	27	12	4	23	8	3	3	—	16	—	15	6	5	10
12	39	18	14	10	4	16	11	17	46	8	15	17	24	19	28	12	19	5	4	2	13	32	25	2	7
10	6	2	1	6	—	14	36	104	96	11	11	10	1	13	17	4	6	1	10	1	2	11	2	8	—
1	—	1	4	—	—	3	16	29	137	3	4	2	10	8	13	—	9	—	4	3	1	9	4	—	—
39	17	3	3	8	—	14	19	100	607	5	25	4	4	16	37	17	17	—	2	8	9	21	15	14	—
10	2	3	6	1	1	6	8	10	29	—	2	7	3	5	3	1	—	5	4	—	—	5	6	5	—
42	29	8	5	13	7	23	11	22	110	21	22	17	6	23	58	17	11	4	4	14	6	24	13	6	6
28	21	8	12	16	5	16	9	10	91	17	10	28	12	5	25	6	2	4	4	12	13	24	18	7	3
3	10	5	—	1	1	7	3	10	26	8	—	2	6	5	1	1	1	—	3	4	5	9	2	8	5
224	378	72	51	105	34	212	42	70	675	86	302	199	99	123	378	101	48	49	51	26	29	382	132	60	41
32	16	1	6	11	13	40	3	8	53	6	10	18	19	17	35	6	2	4	12	7	7	25	32	8	10
47	43	6	13	10	9	27	6	14	101	14	39	28	15	25	42	5	8	11	9	3	3	29	17	12	—
8	5	13	1	7	4	7	13	9	132	14	48	18	1	24	45	3	5	1	3	6	2	12	16	19	4
15	14	2	4	5	8	12	6	2	32	13	61	90	25	2	16	4	21	1	—	4	1	18	—	10	1
13	30	25	—	2	—	10	—	16	22	30	18	104	22	68	57	49	11	11	3	1	2	20	3	1	8
78	64	12	19	19	7	52	1	5	80	6	2	8	12	12	75	9	12	6	14	3	5	83	23	11	5
59	96	5	8	23	13	14	10	6	45	4	2	7	1	10	53	8	2	1	—	—	—	21	5	11	—
86	166	20	20	25	8	32	1	11	42	15	17	17	12	17	64	20	69	9	2	3	7	38	19	8	6
146	332	29	24	45	21	56	2	2	44	3	18	8	1	12	21	10	10	7	5	5	4	16	21	15	2
105	135	8	35	33	5	40	5	5	29	5	3	8	2	21	28	9	1	—	5	—	—	22	4	5	—
529	204	17	169	62	12	76	—	8	41	7	16	6	1	18	33	12	3	4	5	3	4	18	11	4	1
1.363	639	81	189	104	33	137	1	11	99	35	2	17	5	15	66	20	30	8	8	6	6	49	21	27	2
473	2.715	178	57	83	12	68	12	7	58	9	12	21	13	21	101	75	17	19	5	9	7	38	8	12	1
166	264	776	18	10	2	35	—	7	30	7	4	16	16	33	87	173	14	2	1	—	6	19	—	3	—
110	76	4	909	223	29	107	—	3	17	3	2	1	4	2	22	3	4	8	—	—	—	14	3	2	—
123	126	8	341	1.985	144	412	1	3	59	26	22	23	6	26	48	9	16	6	1	8	5	35	12	8	9
47	21	1	44	149	318	310	2	1	30	2	1	8	7	4	11	9	2	3	—	2	4	16	9	19	10
74	72	5	96	84	138	581	15	11	73	15	10	13	10	5	37	3	—	4	7	5	8	34	17	3	7
13	8	2	3	3	1	8	430	70	307	12	11	7	6	12	13	5	4	11	5	—	2	18	14	4	4
25	9	4	3	3	2	8	81	967	543	40	11	12	6	9	30	4	6	1	8	1	12	24	17	11	—
72	71	5	26	10	21	132	103	244	2.115	193	46	53	55	38	91	13	10	6	22	29	8	113	95	56	10
25	18	1	9	4	1	11	19	38	400	826	29	29	17	6	17	6	11	8	80	27	13	65	70	45	1
11	15	4	—	4	4	7	3	2	82	25	1.617	121	32	32	40	9	32	2	10	40	8	23	6	7	2
25	12	1	7	1	1	13	10	5	82	39	125	2.347	159	49	55	24	28	—	7	7	10	25	9	13	—
12	11	2	3	4	—	12	—	—	115	26	26	265	1.587	283	106	15	12	11	14	8	1	11	24	2	—
12	12	17	3	2	4	15	5	5	37	9	33	40	207	2.093	415	51	42	13	—	6	18	58	15	11	13
41	75	35	4	29	7	36	2	9	82	30	44	88	85	347	4.019	257	147	140	7	7	47	190	34	20	6
39	128	111	10	7	—	9	2	8	78	4	19	26	20	165	1.055	1.337	176	23	5	15	2	44	10	9	8
27	29	20	—	3	1	11	1	4	28	11	7	31	5	32	305	96	691	334	1	2	—	34	5	7	1
21	20	5	9	18	—	11	1	—	56	9	16	41	20	51	315	37	468	1.122	4	6	21	125	5	8	1
5	5	—	3	1	—	27	3	7	143	206	8	31	10	13	8	10	6	—	332	60	17	91	31	59	7
12	13	8	—	—	1	10	4	7	75	46	—	9	2	22	33	2	8	4	126	779	82	222	117	258	10
—	10	—	1	1	—	—	1	11	15	25	3	4	4	21	23	1	1	2	22	60	746	250	59	29	8
37	36	6	11	16	7	30	11	8	142	32	20	23	18	44	182	20	16	27	45	133	318	4.983	193	132	187
24	8	7	1	6	2	9	6	13	175	54	17	4	9	9	36	9	—	5	34	56	65	235	540	312	12
7	7	4	1	2	—	5	—	4	58	32	18	19	8	11	29	7	14	4	55	140	50	220	411	960	16
2	3	2	2	5	1	4	1	—	26	7	5	4	2	10	22	1	16	5	12	9	60	795	34	30	1.047
3	14	6	2	—	—	6	11	11	14	12	2	3	2	11	26	6	14	15	11	23	48	426	65	33	122
13	2	1	1	1	—	11	—	7	55	9	6	6	1	16	13	1	—	—	3	22	34	156	93	34	28

PROVINCIE DI CANCELLAZIONE — (Provenienza)	COMUNI CAPOLUOGHI																					
	Torino	Vercelli	Novara	Cunco	Asi	Alessandria	Aosta	Varese	Como	Sondrio	Milano	Bergamo	Brescia	Pavia	Cremona	Mantova	Bolzano-Bozen	Trento	Verona	Vicenza	Belluno	Treviso
Perugia	230	9	10	2	—	14	2	15	19	1	117	11	4	3	—	4	4	1	14	1	4	6
Terni	77	2	9	2	8	4	1	9	1	10	74	5	3	8	12	3	1	—	5	8	—	7
Pesaro e Urbino	53	5	2	—	5	2	—	2	9	1	108	6	11	5	1	1	8	—	12	—	1	1
Ancona	139	2	8	1	2	8	2	17	12	8	158	6	17	3	2	1	11	7	21	12	7	24
Macerata	61	7	3	—	7	7	2	—	1	—	70	3	3	5	3	4	3	—	10	6	1	3
Ascoli Piceno	59	—	4	3	8	15	—	3	4	7	58	10	10	—	—	2	—	4	10	4	2	1
Viterbo	64	6	8	1	1	6	13	9	8	1	63	4	12	3	—	2	10	4	22	8	2	10
Rieti	50	1	10	—	—	8	—	—	1	—	36	—	1	—	2	—	2	1	6	—	2	—
Roma	1.048	46	88	25	34	80	29	47	77	16	1.351	110	129	29	42	38	131	62	220	85	42	143
Latina	105	—	10	—	6	11	1	1	13	8	107	12	10	7	5	—	9	12	10	11	4	7
Frosinone	110	1	16	—	4	7	7	13	14	1	74	1	6	—	1	7	2	1	17	5	6	5
L'Aquila	142	4	6	7	2	44	14	11	12	—	114	3	15	2	5	2	7	3	—	4	3	3
Teramo	72	1	3	1	—	10	2	5	5	1	75	2	3	—	1	—	2	—	2	2	1	—
Pescara	113	8	6	—	6	16	2	18	24	1	110	1	12	4	3	4	3	1	15	1	3	9
Chieti	166	6	7	1	5	9	5	36	5	—	218	9	18	4	7	—	5	6	16	10	1	6
Campobasso	291	17	4	2	8	18	1	4	23	3	180	14	9	1	1	2	5	4	6	2	1	4
Caserta	643	15	114	7	20	27	15	31	53	5	391	23	20	17	13	7	29	7	13	10	6	6
Benevento	340	39	28	6	9	28	5	9	20	—	180	8	13	2	6	2	3	—	2	7	—	3
Napoli	2.263	68	61	21	168	54	7	133	90	6	2.083	73	80	61	27	11	44	25	103	48	5	35
Avellino	691	43	30	10	33	12	8	38	34	13	348	26	31	2	—	3	13	1	26	14	1	7
Salerno	1.496	126	51	10	178	16	9	73	77	10	734	37	51	33	14	7	32	10	40	7	6	18
Foggia	3.992	26	133	15	6	50	14	26	60	3	1.867	26	24	34	6	1	16	8	23	19	5	8
Bari	2.485	8	75	6	58	50	2	103	45	4	2.202	34	45	22	7	4	31	19	49	30	1	43
Taranto	1.405	22	42	6	6	11	16	39	48	1	716	28	22	4	3	8	2	2	22	22	1	6
Brindisi	795	8	5	—	20	8	—	14	32	—	323	5	11	2	3	8	2	6	11	6	—	2
Lecce	544	12	15	—	23	25	5	17	25	1	559	22	17	14	11	12	12	1	15	11	3	10
Potenza	1.809	9	13	2	177	16	1	42	30	—	408	13	15	13	2	8	8	6	28	20	2	18
Matera	781	24	12	7	3	19	3	51	—	—	305	8	9	9	4	3	4	—	6	1	—	—
Cosenza	790	4	14	4	44	35	27	41	36	4	509	18	38	15	5	10	11	1	45	7	2	5
Catanzaro	1.550	50	138	5	81	38	45	53	80	2	922	16	10	27	9	20	76	9	34	3	12	13
Reggio di Cal.	1.695	22	62	11	37	41	148	36	41	8	516	6	28	35	13	5	26	2	12	3	1	18
Trapani	676	6	28	12	25	80	15	55	48	1	323	8	20	7	7	6	3	1	21	5	5	3
Palermo	2.305	34	72	15	157	111	12	52	56	4	983	24	37	9	8	8	33	12	42	14	10	14
Messina	730	15	31	5	15	22	14	45	57	1	625	23	44	15	7	11	10	12	33	31	6	18
Agrigento	724	56	19	14	33	21	9	11	22	2	206	13	26	14	2	—	6	2	9	14	4	9
Caltanissetta	1.125	72	63	—	182	36	17	54	15	1	218	4	21	47	1	8	10	3	6	2	1	1
Enna	580	42	9	1	65	24	—	34	8	3	192	1	15	1	—	—	1	1	14	1	—	2
Catania	1.703	16	40	7	34	71	17	37	14	6	844	24	37	18	4	5	10	7	30	12	6	12
Ragusa	184	15	20	—	10	6	1	3	4	1	165	1	2	2	1	7	—	5	12	1	5	4
Siracusa	480	75	15	8	8	18	2	8	12	1	219	6	22	8	4	2	8	1	15	3	—	3
Sassari	421	6	20	6	10	25	3	26	14	8	226	—	16	22	3	1	6	1	12	2	1	2
Nuoro	319	9	6	8	4	10	14	26	13	7	236	2	19	17	2	1	10	4	8	4	2	7
Cagliari	1.321	14	57	34	28	23	21	38	27	10	693	33	41	33	1	6	38	6	40	18	11	26
TOT. ISCRITTI	56.350	2.206	3.562	1.964	3.529	3.578	1.516	3.705	4.032	909	46.638	4.123	5.510	2.334	2.031	2.646	3.053	2.282	6.862	3.819	1.313	3.455

nei comuni capoluoghi, secondo la provincia di provenienza
1969

DI ISCRIZIONE (Destinazione)

Venezia	Padova	Rovigo	Pordenone	Udine	Gorizia	Trieste	Imperia	Savona	Genova	La Spezia	Piacenza	Parma	Reggio nell'Emilia	Modena	Bologna	Ferrara	Ravenna	Fotli	Massa	Lucca	Pistoia	Firenze	Livorno	Pisa	Arezzo
25	14	5	2	2	5	16	—	2	65	19	3	12	7	35	58	10	6	4	6	—	117	234	15	26	98
6	3	3	—	7	1	9	1	7	20	14	2	5	4	9	9	14	4	1	8	4	4	52	11	3	9
13	9	1	11	4	11	4	—	4	70	—	6	14	5	11	75	18	45	38	7	3	1	31	3	10	7
46	10	5	—	10	8	33	2	2	58	11	10	12	25	23	102	24	37	21	2	4	14	56	25	15	1
10	6	4	—	4	3	7	—	1	22	6	4	2	3	9	39	7	26	7	—	4	5	27	4	14	—
13	8	—	6	4	9	1	5	—	29	—	9	2	7	4	64	3	8	15	11	2	—	27	4	9	2
6	6	1	10	5	3	13	1	—	29	4	5	5	1	14	22	2	—	4	7	11	4	66	26	10	10
15	9	—	1	—	7	3	—	—	8	—	—	7	7	—	15	1	8	4	6	4	—	18	8	2	2
204	282	27	53	105	48	195	32	88	590	161	45	71	55	102	375	70	60	51	22	51	39	584	207	180	66
10	12	—	1	1	8	11	1	10	57	18	2	5	7	7	37	5	8	4	—	6	1	26	45	14	—
7	16	3	1	—	3	13	3	6	39	7	1	4	3	5	11	8	7	2	2	1	32	60	6	9	6
9	16	6	3	4	14	3	3	—	34	8	15	4	1	2	33	1	5	2	6	1	10	23	7	11	1
8	12	—	—	4	4	8	10	—	20	2	—	9	4	10	34	2	14	1	—	2	1	12	1	1	1
10	22	—	4	1	5	19	1	—	21	—	7	4	6	12	38	18	8	4	—	1	1	28	2	7	—
23	24	1	5	5	7	14	8	2	60	7	5	34	16	37	75	12	20	18	1	6	2	30	10	4	4
6	14	5	3	4	2	15	11	4	23	7	4	5	16	30	68	15	17	43	4	4	17	37	18	8	2
47	52	10	16	10	9	20	5	11	68	37	17	23	16	109	51	7	18	3	7	5	26	101	30	28	9
10	9	1	—	4	5	10	1	6	35	4	7	9	12	16	14	9	8	—	—	4	23	32	14	15	11
94	71	15	26	58	43	130	31	59	511	137	16	93	30	204	238	24	31	28	16	21	57	342	120	66	18
17	20	4	15	5	5	10	8	5	77	11	6	8	19	64	104	5	13	16	9	7	13	78	29	15	13
29	32	4	14	16	8	43	20	15	204	20	8	34	24	64	132	5	10	5	—	8	50	124	56	33	6
18	28	9	6	7	8	25	4	15	95	9	18	25	12	78	118	11	16	20	8	8	13	62	16	17	4
63	78	3	28	23	17	90	8	17	273	28	44	37	34	36	167	10	29	36	—	1	7	129	34	35	7
57	20	—	6	12	7	35	2	8	105	89	7	7	60	23	97	4	13	14	—	3	11	82	81	24	1
11	21	—	4	4	2	21	—	13	52	25	8	30	7	1	56	10	5	2	—	2	—	35	14	16	—
32	29	7	9	5	9	23	5	12	70	10	10	29	16	46	41	19	7	7	—	3	1	76	9	20	6
5	12	1	10	6	1	6	5	21	128	8	4	9	5	16	79	10	11	11	13	—	28	74	9	16	12
7	4	2	8	1	2	3	—	7	157	—	1	26	21	12	84	5	18	—	—	1	—	60	10	3	1
11	25	1	14	19	4	17	69	42	118	25	10	9	16	53	160	10	9	5	1	7	17	128	13	17	8
21	13	15	8	9	6	13	43	74	481	17	8	31	66	32	79	12	10	7	4	17	21	87	15	21	6
27	10	2	4	6	3	26	34	42	617	21	7	31	13	18	73	9	1	4	6	9	12	83	25	23	9
25	23	1	5	14	5	11	13	15	139	22	30	17	13	28	48	4	2	6	6	4	5	80	43	27	3
74	55	15	28	13	6	45	20	25	293	34	30	58	16	62	249	26	24	8	3	11	14	428	73	54	7
33	25	1	16	20	13	35	6	5	210	34	8	36	9	18	106	15	11	7	2	3	4	85	29	12	4
13	28	1	3	2	10	7	8	35	131	2	3	59	5	11	47	4	4	—	2	2	40	50	22	10	—
17	4	—	2	1	—	5	5	33	450	11	16	21	11	10	51	1	18	—	4	6	5	35	4	4	—
6	5	1	—	2	—	5	7	4	51	9	2	7	1	11	61	2	5	3	3	—	52	51	4	21	1
54	39	2	17	6	7	37	6	8	251	16	8	55	15	32	72	20	10	1	8	5	15	157	15	9	4
18	7	—	1	1	2	7	9	2	116	2	—	2	6	8	26	3	18	—	1	—	3	25	6	8	1
44	7	—	11	2	4	14	11	10	131	34	19	9	9	10	36	4	8	3	4	2	2	44	40	13	—
12	43	1	4	6	12	25	13	33	286	103	5	26	12	23	37	9	8	5	1	13	12	57	43	13	4
9	35	2	3	4	7	13	5	16	194	11	2	13	7	—	23	7	7	4	3	8	11	48	10	3	6
35	72	2	13	8	10	25	11	29	426	31	13	14	3	39	127	12	13	2	6	17	46	151	43	21	4
5.597	7.439	1.732	2.555	3.636	1.233	3.867	1.457	2.733	14.860	3.081	3.206	4.867	3.250	5.212	11.802	3.020	2.674	2.344	1.200	1.865	2.454	13.321	3.571	3.267	1.993

PROVINCIE DI CANCELLA- ZIONE — (Provenienza)	COMUNI CAPOLUOGHI																					
	Siena	Grosseto	Perugia	Terni	Pesaro	Ancona	Macerata	Ascoli Piceno	Viterbo	Rieti	Roma	Latina	Frosinone	L'Aquila	Teramo	Pescara	Chieti	Campobasso	Caserta	Benevento	Napoli	Avellino
Torino	9	45	25	19	8	78	10	14	11	1	1.207	52	11	22	6	78	23	27	21	90	424	39
Vercelli	1	4	2	1	4	5	—	8	—	1	106	3	5	1	1	1	1	5	1	1	33	—
Novara	—	23	5	12	7	22	1	4	3	3	213	5	2	—	—	21	2	—	22	6	45	4
Cuneo	2	3	11	—	—	10	—	—	3	7	135	—	—	3	1	—	2	—	3	3	37	9
Asti	—	—	—	4	4	1	—	—	4	—	36	4	—	3	—	—	—	—	—	—	9	5
Alessandria	1	10	8	1	3	8	6	8	2	2	176	—	3	1	—	18	4	8	1	5	33	4
Valle d'Aosta	3	—	10	—	—	2	3	3	—	—	68	—	—	2	—	—	4	4	1	—	11	1
Varese	10	15	6	7	9	14	8	—	7	2	219	8	1	—	3	15	13	2	8	6	107	3
Como	6	6	6	8	7	19	—	8	2	9	269	12	3	—	—	4	4	—	1	15	65	11
Sondrio	4	3	1	—	4	3	1	1	—	—	67	2	—	1	—	5	—	2	2	6	13	1
Milano	34	25	42	32	112	93	25	15	14	7	2.287	71	28	14	14	128	19	31	43	48	650	39
Bergamo	6	4	3	10	4	6	6	—	2	—	193	14	10	3	6	18	4	1	8	2	38	11
Brescia	3	8	9	4	17	5	1	11	9	4	180	14	3	3	—	15	6	3	9	6	51	3
Pavia	4	7	10	6	1	9	—	4	1	1	118	8	1	1	—	4	2	—	2	6	41	7
Cremona	4	—	5	1	—	3	3	—	—	3	93	—	1	1	4	10	—	—	—	1	18	—
Mantova	5	5	2	2	3	6	—	—	1	5	83	12	—	—	—	4	1	—	—	—	12	—
Bolzano-Bozen	1	12	6	1	2	17	1	1	6	1	291	6	3	12	3	14	1	1	2	3	71	—
Trento	4	3	5	1	4	—	1	9	7	—	144	—	—	1	—	—	3	—	—	2	37	1
Verona	1	2	5	12	5	8	1	4	11	—	208	4	6	—	2	12	10	4	1	—	35	—
Vicenza	4	—	3	1	4	9	2	1	10	—	130	11	12	7	—	7	4	—	—	—	19	7
Belluno	6	4	—	4	2	—	—	4	4	4	71	12	—	—	4	1	1	1	2	—	3	5
Treviso	—	5	4	1	16	5	1	1	28	3	232	8	1	—	—	5	—	—	7	—	21	1
Venezia	5	2	9	10	9	49	3	4	1	1	342	19	1	2	3	15	11	5	5	4	55	1
Padova	—	6	17	—	15	1	5	10	12	8	327	13	10	4	4	23	7	—	8	1	58	2
Rovigo	1	7	4	—	1	1	—	—	1	1	69	8	5	1	—	7	8	—	—	—	20	2
Pordenone	3	—	4	9	6	—	5	1	15	1	93	—	—	—	—	7	—	—	11	1	22	—
Udine	1	2	10	4	9	14	10	16	18	—	330	12	1	13	6	12	8	9	4	8	42	—
Gorizia	1	1	3	3	3	3	—	1	—	1	134	—	1	—	—	—	—	—	—	1	23	—
Trieste	—	1	4	7	3	4	1	6	2	—	238	6	5	5	9	10	1	—	4	2	53	—
Imperia	2	—	10	10	3	2	—	—	—	—	188	6	—	1	4	30	1	9	—	3	19	1
Savona	4	2	9	—	4	3	5	—	3	1	105	10	4	—	—	6	—	3	5	—	38	3
Genova	9	7	35	11	20	38	6	—	3	2	1.089	18	11	5	6	38	8	1	1	5	207	9
La Spezia	10	13	4	—	2	25	—	—	2	5	233	2	2	1	—	20	1	2	8	—	34	10
Piacenza	4	4	4	1	—	17	1	3	4	3	116	7	—	—	3	6	—	—	4	—	13	—
Parma	4	1	10	1	2	5	5	—	1	1	116	8	—	1	5	8	1	1	1	1	42	—
Reggio nell'Em.	—	—	6	—	6	10	—	6	—	7	48	4	1	1	—	15	3	5	7	—	1	—
Modena	4	9	3	1	14	22	3	5	6	—	158	12	3	5	6	8	9	—	—	9	36	3
Bologna	8	10	7	10	47	63	4	9	1	—	500	30	6	6	11	31	23	5	3	3	71	5
Ferrara	1	8	5	4	7	21	10	1	—	1	170	7	2	3	9	20	11	1	—	—	19	—
Ravenna	—	—	4	1	9	19	6	5	—	—	107	2	9	3	1	17	—	5	1	—	12	—
Forlì	20	10	9	8	133	33	7	1	4	2	297	4	4	6	—	18	11	2	5	6	46	2
Massa-Carrara	32	21	11	—	—	10	—	3	2	1	82	—	9	—	—	—	1	1	—	2	12	—
Lucca	23	28	2	8	—	6	2	3	4	—	214	1	1	1	—	2	1	—	—	—	22	15
Pistoia	28	—	12	4	1	—	4	1	17	—	109	5	1	—	2	4	3	—	—	6	21	—
Firenze	116	87	44	14	17	34	16	20	16	16	813	17	2	6	6	33	7	2	19	11	140	15
Livorno	37	110	25	4	9	21	—	12	10	3	380	17	9	13	—	9	6	—	—	1	42	8
Pisa	32	42	9	6	3	—	6	—	12	—	261	9	22	3	—	3	7	1	9	—	22	6
Arezzo	41	16	43	5	12	5	1	1	2	1	204	1	2	5	—	7	6	4	4	1	36	1
Siena	1.037	126	28	18	9	8	3	1	17	2	361	6	4	—	—	4	—	1	—	8	52	1
Grosseto	98	1.155	23	17	9	8	1	—	17	10	421	20	5	1	12	3	1	—	9	—	21	—

nei comuni capoluoghi, secondo la provincia di provenienza
 1969

DI ISCRIZIONE (Destinazione)

Salerno	Foggia	Bari	Taranto	Brindisi	Lecce	Potenza	Matera	Cosenza	Catanzaro	Reggio di Calabria	Trapani	Palermo	Messina	Agrigento	Caltanissetta	Enna	Catania	Ragusa	Siracusa	Sassari	Nuoro	Cagliari	TOTALE
110	288	311	341	104	49	32	12	52	80	232	103	640	196	97	204	20	556	29	138	99	36	198	21.855
4	5	24	3	1	5	4	5	1	4	13	—	20	12	1	11	8	16	—	28	10	7	20	2.609
9	12	20	31	4	6	1	4	2	9	24	6	49	39	10	—	6	39	4	13	8	1	21	3.407
4	9	14	27	—	2	2	1	1	—	10	12	24	15	1	12	3	42	8	2	7	8	22	3.619
14	—	6	7	9	1	12	4	—	5	4	—	38	—	—	5	—	28	2	15	1	—	4	2.633
7	15	21	14	7	8	4	4	2	6	10	1	93	20	16	21	—	32	6	14	16	3	15	4.661
6	10	—	4	—	3	—	—	3	—	7	—	4	—	4	3	—	7	—	—	1	3	16	1.073
36	12	23	49	17	10	4	5	1	—	21	38	97	31	7	11	2	62	—	11	22	2	34	4.324
18	12	21	33	13	8	8	—	12	16	15	14	73	33	11	4	1	33	1	25	13	1	14	4.457
4	2	15	7	3	10	5	1	5	—	—	8	7	4	1	1	1	2	—	3	1	—	1	1.195
160	124	497	282	72	69	34	33	52	77	187	54	590	249	58	45	21	424	39	103	57	25	156	27.662
9	6	17	36	2	—	3	4	6	4	10	2	28	9	—	—	1	15	—	2	10	2	2	4.492
36	1	46	7	2	10	1	1	7	13	16	4	28	9	7	2	—	40	—	15	15	4	15	5.612
3	2	13	19	2	—	6	—	5	4	15	16	65	17	7	—	1	23	5	14	—	3	8	3.520
1	—	14	8	—	4	—	1	1	—	4	—	5	5	1	—	1	5	1	8	1	2	10	2.664
2	—	6	21	8	—	—	—	1	—	6	1	11	10	—	—	—	5	—	5	—	5	5	3.376
9	12	19	8	4	3	2	3	2	21	12	9	91	36	2	1	1	20	11	11	—	6	17	3.640
6	5	24	13	1	—	2	—	2	1	1	2	19	11	—	—	1	4	3	1	1	3	14	2.981
2	15	40	12	—	7	—	—	—	1	1	3	26	15	—	22	—	7	—	1	5	3	12	5.238
7	2	9	10	—	4	1	2	7	—	1	1	13	3	—	—	—	19	—	—	1	2	4	3.827
1	4	7	9	—	3	2	—	4	7	5	2	7	6	2	1	—	11	—	—	2	1	10	1.862
13	6	19	5	4	7	1	—	—	—	5	—	31	10	—	—	—	20	—	9	1	—	8	3.905
8	14	25	35	31	4	1	—	1	6	10	5	40	16	2	1	2	25	9	23	—	—	15	5.495
5	18	31	14	6	3	6	4	2	9	10	3	32	17	1	9	2	17	—	13	12	14	13	6.312
1	8	1	7	5	8	1	—	—	1	5	2	3	5	—	—	1	6	—	—	—	2	4	2.649
2	2	16	9	7	13	1	—	—	4	2	—	10	5	2	—	—	9	—	—	8	4	9	2.265
5	1	34	15	1	15	3	—	3	5	7	5	51	2	1	1	1	18	1	10	7	1	16	5.062
9	5	12	13	2	5	3	—	3	3	2	2	17	13	—	—	5	3	—	1	1	1	2	1.522
1	10	27	25	6	17	—	1	2	2	10	4	11	13	4	1	—	15	—	3	5	3	7	2.339
12	5	14	7	6	18	—	—	1	6	14	4	23	10	5	10	—	13	7	24	19	—	7	2.172
5	4	5	12	6	1	1	—	1	1	7	—	56	9	2	2	1	13	—	6	12	1	16	2.953
23	11	71	142	8	10	—	6	15	27	34	30	190	57	8	41	9	99	10	47	85	5	89	8.217
19	—	11	86	16	3	1	—	3	1	—	2	8	33	3	—	—	15	—	11	15	2	27	2.720
—	7	7	9	1	—	—	1	4	3	3	—	9	7	—	—	1	5	—	1	—	—	6	3.018
7	21	7	12	—	—	6	2	2	5	7	3	15	10	7	1	1	30	4	1	4	—	5	4.027
2	4	9	—	3	4	3	—	1	—	—	14	26	4	1	—	—	12	—	1	3	3	3	3.167
10	7	32	17	—	17	2	2	3	—	—	5	7	5	—	6	—	25	4	20	13	2	7	4.073
27	14	38	27	7	28	6	2	12	18	18	2	74	27	3	6	3	57	2	20	19	5	35	7.915
6	3	11	2	10	3	1	—	10	5	8	1	18	1	4	—	3	8	—	5	6	6	10	4.570
4	6	3	14	5	—	4	—	10	4	4	1	14	2	—	2	—	1	1	9	8	4	10	2.179
11	6	10	20	2	7	—	1	1	5	9	2	11	12	8	4	—	7	—	4	3	2	13	3.569
—	1	2	7	—	—	—	—	—	4	1	1	8	—	1	—	—	11	—	2	1	3	7	1.595
21	1	9	4	4	—	1	—	1	—	3	1	16	—	—	—	1	9	—	4	11	1	6	2.530
2	4	3	5	—	3	—	—	3	—	4	1	6	3	1	—	—	8	—	6	6	—	3	1.743
17	18	68	21	14	18	1	1	3	13	16	16	168	18	5	1	4	70	9	10	25	5	39	9.411
6	16	5	57	9	10	6	5	1	16	6	19	29	24	1	5	2	10	8	22	15	6	24	3.071
7	3	10	18	18	11	4	—	1	3	3	—	22	14	1	1	7	5	2	—	5	1	25	2.998
—	4	4	2	1	1	—	—	1	11	2	6	11	1	1	4	1	—	—	2	—	—	8	2.751
1	3	10	4	2	10	1	1	6	5	1	7	16	1	1	—	—	6	—	1	4	7	8	2.852
12	5	5	1	3	2	—	—	—	1	12	2	15	1	2	5	—	11	1	8	6	4	11	2.654

Segue Tav. 14 — Iscritti per trasferimento della residenza
Anno

PROVINCIE DI CANCELLA- ZIONE — (Provenienza)	COMUNI CAPOLUOGHI																					
	Sienna	Grosseto	Perugia	Terni	Pesaro	Ancona	Macerata	Ascoli Piceno	Viterbo	Rieti	Roma	Latina	Frosinone	L'Aquila	Teramo	Pescara	Chieti	Campobasso	Caserta	Benevento	Napoli	Avellino
Perugia	20	11	1.757	407	22	50	10	4	17	13	1.722	26	7	6	1	39	2	1	1	3	32	10
Terni	10	12	115	847	8	9	5	7	64	43	896	17	3	20	—	9	10	1	4	—	12	3
Pesaro e Urbino	5	6	15	11	1.283	106	7	8	5	3	331	8	—	2	1	23	9	—	1	1	10	—
Ancona	—	5	31	19	105	983	54	31	6	2	671	13	1	8	15	125	26	—	5	15	49	2
Macerata	6	4	28	18	32	203	639	41	6	6	638	15	5	10	6	26	5	8	—	—	29	—
Ascoli Piceno	—	1	16	17	29	67	46	779	5	14	598	5	—	9	22	53	19	3	—	6	24	5
Viterbo	33	26	34	50	4	8	5	1	624	14	1.652	44	7	11	5	12	4	3	5	—	26	—
Rieti	7	12	19	134	2	3	—	21	34	392	1.818	13	4	45	—	14	7	—	—	—	18	—
Roma	75	191	231	255	85	138	51	85	244	170	7.167	772	275	151	68	264	105	75	84	77	972	76
Latina	8	11	4	15	3	5	5	9	21	14	1.270	1.283	39	3	8	9	2	4	23	18	150	1
Frosinone	4	20	6	22	5	10	—	4	26	2	2.392	141	551	13	1	12	5	29	17	5	94	11
L'Aquila	9	15	24	25	2	33	7	15	21	48	2.037	18	11	550	37	310	65	17	17	5	42	4
Teramo	1	1	9	8	3	40	7	158	6	4	530	6	5	46	632	327	35	1	—	—	15	1
Pescara	4	3	14	11	26	56	5	15	—	7	434	3	7	56	43	1.278	328	1	—	7	38	—
Chieti	4	6	8	7	29	42	6	6	1	11	703	10	6	37	44	906	554	13	2	2	53	—
Campobasso	3	6	16	2	5	9	11	7	4	1	1.021	40	26	19	21	125	52	868	16	15	133	13
Caserta	7	16	5	5	7	10	2	14	3	1	1.109	163	30	6	8	38	20	12	1.189	66	1.327	42
Benevento	4	1	2	3	5	5	—	1	10	1	422	58	2	5	—	18	7	42	110	627	546	53
Napoli	26	42	42	28	23	34	7	10	17	27	3.100	248	90	17	19	96	32	70	389	184	7.370	247
Avellino	2	9	2	10	16	1	1	—	3	3	773	37	4	—	1	13	4	9	18	160	746	1.106
Salerno	8	16	2	3	2	4	1	—	16	10	1.018	58	—	12	8	32	2	15	50	59	892	108
Foggia	5	1	12	8	6	30	8	4	2	3	664	8	3	11	15	109	34	53	31	25	168	28
Bari	15	11	17	15	15	69	9	8	31	4	1.168	34	11	23	2	63	25	85	18	19	294	6
Taranto	6	3	6	—	5	30	—	1	—	1	511	6	—	—	3	20	5	3	9	5	124	5
Brindisi	12	6	4	7	6	14	—	5	1	3	287	16	3	1	1	9	1	4	12	5	55	4
Lecce	8	7	13	7	4	11	2	4	5	8	542	4	13	6	—	12	19	4	7	12	84	4
Potenza	2	3	1	1	10	21	5	13	2	1	577	37	1	1	3	31	7	6	4	11	188	23
Matera	—	—	2	1	6	8	—	—	—	—	131	1	14	1	4	3	1	1	—	—	52	3
Cosenza	11	10	5	13	6	14	—	5	1	4	1.030	24	19	—	13	8	16	3	8	16	139	14
Catanzaro	6	12	8	7	4	10	—	8	—	—	1.243	24	10	4	1	3	5	7	13	3	165	6
Reggio di Cal.	1	12	14	17	1	5	3	5	4	—	1.047	45	2	1	2	4	—	10	2	3	98	4
Trapani	2	15	9	9	1	32	—	1	1	—	288	45	—	2	6	3	—	—	—	2	46	2
Palermo	8	13	26	—	—	12	—	—	9	12	1.172	38	3	6	4	10	8	5	2	10	243	14
Messina	10	4	5	9	11	10	—	4	2	9	682	11	3	1	3	14	1	5	7	3	120	1
Agrigento	6	11	1	2	1	11	—	—	12	1	325	4	6	1	—	1	2	4	—	1	25	3
Caltanissetta	—	—	2	3	1	—	—	1	2	—	166	4	—	1	—	17	8	1	5	—	13	—
Enna	3	1	—	—	5	6	—	1	6	—	126	5	—	1	—	2	7	2	4	—	7	—
Catania	8	12	1	14	3	17	1	12	5	7	933	40	11	4	—	43	1	—	9	3	70	1
Ragusa	4	—	1	2	1	7	—	—	—	—	144	2	—	—	5	6	—	—	3	—	13	—
Siracusa	1	2	3	11	1	13	3	3	4	6	325	7	2	2	—	10	3	3	—	—	52	13
Sassari	16	8	13	3	1	15	2	—	11	1	583	—	2	1	2	7	3	1	9	—	71	5
Nuoro	2	17	10	12	1	8	11	—	5	6	547	17	11	4	8	3	11	4	2	1	40	5
Cagliari	6	31	11	13	1	16	1	10	9	2	1.383	64	4	7	—	13	13	15	4	6	74	5
TOT. ISCRITTI	1.997	2.445	3.066	2.334	2.355	2.920	1.088	1.506	1.540	974	58.207	3.904	1.401	1.265	1.143	4.836	1.702	1.534	2.322	1.648	17.671	2.063

nei comuni capoluoghi, secondo la provincia di provenienza
1969

DI ISCRIZIONE (Destinazione)

Salerno	Foggia	Bari	Taranto	Brindisi	Lecce	Potenza	Matera	Cosenza	Catanzaro	Reggio di Calabria	Trapani	Palermo	Messina	Agrigento	Caltanissetta	Enna	Catania	Ragusa	Siracusa	Sassari	Nuoro	Cagliari	TOTALE
7	4	10	18	3	—	1	1	7	9	4	4	23	2	3	3	—	19	3	4	3	4	7	5.557
9	1	1	8	6	6	1	—	—	—	7	—	8	3	—	—	—	13	—	4	6	1	1	2.629
6	1	11	2	6	4	—	3	—	6	2	—	14	4	—	1	—	1	1	—	7	12	6	2.556
9	4	11	40	12	7	10	3	—	6	9	2	31	7	—	4	—	15	7	8	1	2	32	3.410
2	3	3	19	7	1	—	—	—	—	3	—	11	5	—	—	—	1	—	4	4	2	3	2.206
—	—	18	10	—	17	—	5	—	6	2	—	14	5	—	—	—	19	—	3	—	—	10	2.273
4	9	7	6	—	—	16	—	—	1	1	—	18	—	—	4	—	6	—	4	2	3	24	3.195
—	1	1	4	—	—	—	—	3	—	—	—	7	1	—	—	4	8	1	4	—	5	2	2.829
232	158	356	254	68	127	30	30	76	86	122	47	502	203	39	41	14	337	43	115	165	57	301	22.649
13	12	15	24	4	14	5	—	1	—	7	6	36	16	4	10	—	25	3	3	3	1	21	3.773
23	5	14	8	2	—	1	—	—	4	2	—	15	23	—	2	—	6	2	1	—	6	19	4.056
12	18	20	14	3	—	3	—	1	1	3	3	16	4	2	9	—	18	—	8	3	—	8	4.083
1	30	12	14	10	—	—	7	—	1	—	—	4	1	—	—	—	4	—	1	—	—	3	2.271
32	23	25	8	6	8	8	1	—	7	4	4	6	—	—	—	—	8	—	4	9	—	5	3.073
16	12	26	6	3	4	6	1	7	9	5	—	17	4	—	3	—	4	1	2	1	—	5	3.552
23	36	68	8	11	8	—	1	2	1	5	8	16	1	1	—	1	6	—	2	1	2	3	3.599
75	41	56	58	6	11	28	2	13	15	14	—	62	9	8	5	—	32	6	16	5	1	21	6.771
38	38	29	31	5	3	10	7	6	3	9	3	28	6	—	1	—	9	1	11	2	2	5	3.138
466	90	257	304	58	42	75	27	86	101	67	16	228	102	10	12	3	162	11	65	32	10	87	22.374
271	69	39	42	11	2	31	9	5	12	3	4	32	9	4	1	—	7	1	14	1	6	4	5.455
2.686	26	54	61	15	12	89	9	38	20	38	19	53	38	—	1	4	23	2	15	14	1	34	9.567
18	2.026	388	98	50	48	32	11	4	7	8	6	25	28	—	2	—	25	1	16	2	3	10	11.048
59	308	2.416	607	230	190	85	204	30	30	19	3	92	35	1	—	6	73	6	17	5	—	45	12.960
28	41	389	1.311	157	89	9	61	23	17	18	13	60	32	5	3	7	69	4	9	3	—	16	6.307
10	39	271	310	453	174	8	5	4	12	4	4	15	15	—	1	—	34	—	1	10	—	8	3.434
14	28	275	369	373	1.109	28	18	16	12	4	1	50	11	5	4	3	21	—	3	5	1	7	4.988
225	59	138	93	18	42	1.137	36	9	9	7	2	21	6	1	2	—	16	—	2	7	1	4	5.923
47	13	187	231	7	16	149	298	1	6	10	1	6	6	1	6	—	1	1	1	1	3	—	2.902
61	29	77	116	18	23	22	25	2.059	111	103	2	69	53	2	2	2	31	5	5	3	4	8	6.662
52	11	66	64	38	8	14	6	148	951	198	8	57	96	6	4	5	37	3	41	6	5	6	7.678
34	5	26	26	15	2	8	1	72	104	1.046	12	112	307	3	3	6	87	20	24	—	2	4	7.080
4	7	13	36	5	1	6	—	6	6	5	1.119	671	36	40	33	6	80	14	67	2	5	15	4.585
9	19	59	53	9	12	13	7	23	28	47	243	3.475	223	190	112	48	298	82	211	11	12	94	12.556
10	5	24	48	18	12	2	6	33	42	167	55	590	1.259	36	30	35	567	22	271	12	4	14	6.694
17	2	12	6	6	1	—	6	—	3	11	70	866	69	692	150	16	113	16	88	5	2	11	4.294
6	4	22	13	—	—	—	1	2	4	11	22	446	45	75	373	46	219	68	129	42	10	9	4.372
—	1	2	—	3	—	1	1	2	3	7	15	97	61	12	130	163	1.112	20	137	1	2	1	3.255
20	12	46	53	21	—	8	—	13	19	51	20	344	328	41	79	70	2.814	131	532	7	1	43	9.671
1	1	1	8	—	—	—	—	1	1	10	13	109	50	15	15	8	243	608	349	—	—	8	2.350
10	7	9	98	16	2	—	1	7	—	25	32	158	147	14	24	12	697	185	1.722	5	1	12	5.037
5	7	6	38	20	3	2	3	4	9	6	9	26	21	1	1	6	25	—	9	1.606	175	538	4.911
8	3	14	2	—	9	1	1	1	5	7	3	19	3	6	1	3	11	2	7	322	711	852	3.895
16	11	32	25	22	10	4	—	—	11	14	9	71	15	11	3	6	30	10	16	423	149	2.855	9.123
5.263	3.962	7.152	6.075	2.141	2.437	2.019	903	2.958	2.084	2.882	2.192	11.385	4.329	1.517	1.518	585	9.244	1.447	4.617	3.301	1.405	6.192	481.182

Tav. 15 — Iscritti e cancellati per trasferimento
dei comuni di provenienza e di

Anno

PROVINCIE E REGIONI	ISCRITTI											
	provenienti da comuni capoluoghi			provenienti da altri comuni						Totale		
				urbani			rurali					
	M	C	P	M	C	P	M	C	P	M	C	P
Torino	2.071	2.493	35.447	2.298	6.762	20.638	11.228	23.113	26.872	15.597	32.368	82.957
Vercelli	158	233	2.213	1.488	2.228	1.502	1.916	3.165	4.065	3.562	5.626	7.780
Novara	192	274	2.888	2.327	1.536	1.703	2.479	2.429	3.801	4.998	4.239	8.392
Cuneo	259	162	3.337	362	1.323	2.228	2.592	4.079	3.678	3.213	5.564	9.243
Asti	272	569	1.837	64	662	646	427	3.593	1.177	763	4.824	3.660
Alessandria	1.067	313	2.787	216	1.419	2.631	1.070	4.180	3.541	2.353	5.912	8.959
PIEMONTE	4.019	4.044	48.509	6.755	13.930	29.348	19.712	40.559	43.134	30.486	58.533	120.991
VALLE D'AOSTA	530	66	579	457	135	251	1.472	298	394	2.459	499	1.224
Varese	346	1.734	3.854	2.324	4.360	6.461	2.839	4.967	5.747	5.509	11.061	16.062
Como	255	1.986	2.890	3.899	3.503	2.788	2.925	5.645	3.396	7.079	11.134	9.074
Sondrio	309	124	376	563	80	171	1.760	182	212	2.632	386	759
Milano	2.427	3.512	37.874	2.140	3.406	36.634	8.211	16.092	44.356	12.778	23.010	118.864
Bergamo	158	2.609	2.074	1.638	1.007	4.144	3.504	4.112	4.959	5.300	7.728	11.177
Brescia	256	2.833	2.321	1.056	947	2.215	4.073	3.650	7.513	5.385	7.430	12.049
Pavia	178	233	2.874	183	734	3.097	984	2.178	7.751	1.345	3.145	13.722
Cremona	55	150	1.405	94	135	1.378	224	239	6.260	373	524	9.043
Mantova	98	308	2.241	115	240	720	329	813	10.022	542	1.361	12.983
LOMBARDIA	4.082	13.489	55.909	12.012	14.412	57.608	24.849	37.878	90.216	40.943	65.779	203.733
Bolzano-Bozen	1.004	179	1.047	3.086	65	303	4.466	359	721	8.556	603	2.071
Trento	1.348	150	1.031	2.379	108	288	3.516	294	491	7.243	552	1.810
TRENTINO-A. ADIGE	2.352	329	2.078	5.465	173	591	7.982	653	1.212	15.799	1.155	3.881
Verona	371	409	4.903	354	399	1.362	1.294	3.048	9.065	2.019	3.856	15.330
Vicenza	220	210	3.811	761	2.375	1.061	2.087	3.716	5.618	3.068	6.301	10.490
Belluno	435	88	973	166	250	2.090	502	749	5.020	3.454	503	1.725
Treviso	276	208	4.560	334	1.353	874	573	2.873	9.231	1.183	4.434	14.665
Venezia	285	280	6.052	345	508	870	398	643	9.932	1.028	4.311	16.854
Padova	339	314	6.237	375	460	1.284	451	1.790	12.593	1.165	2.564	20.114
Rovigo	79	111	1.427	80	182	500	74	204	4.829	233	497	6.756
VENETO	2.005	1.620	27.963	3.178	5.443	6.201	6.967	12.523	51.770	12.150	19.586	85.934
Pordenone	147	145	2.600	147	410	723	390	910	4.301	684	1.465	7.624
Udine	177	400	3.277	770	879	1.424	1.643	1.554	4.900	2.590	2.833	9.601
Gorizia	102	314	1.149	120	66	1.134	173	230	1.299	395	610	3.582
Trieste	179	273	2.050	209	85	926	238	223	888	626	581	3.864
FRUILI-VEN. GIULIA	605	1.132	9.076	1.246	1.440	4.207	2.444	2.917	11.388	4.295	5.489	24.671
Imperia	423	165	1.984	190	191	2.581	1.163	1.066	1.982	1.776	1.422	6.547
Savona	760	199	2.844	517	335	2.856	1.514	1.097	1.557	2.791	1.631	7.257
Genova	3.613	637	5.227	963	634	4.586	3.762	2.528	3.540	8.338	3.799	13.353
La Spezia	479	117	2.203	308	92	1.240	547	821	1.364	1.334	1.030	4.807
LIGURIA	5.275	1.118	12.258	1.978	1.252	11.263	6.986	5.512	8.443	14.239	7.882	31.964
Piacenza	96	135	1.765	30	381	746	784	2.285	3.376	910	2.801	5.887
Parma	150	208	2.901	70	853	566	1.332	2.761	4.121	1.552	3.822	7.588
Reggio nell'Emilia	206	199	2.904	95	277	474	1.114	2.448	5.419	1.415	2.924	8.797
Modena	187	629	3.399	139	1.178	731	1.819	3.314	8.362	2.145	5.121	12.492
Bologna	366	5.740	4.209	340	1.657	1.146	2.425	5.387	9.741	3.131	12.784	15.096
Ferrara	103	371	1.851	48	194	361	167	350	5.366	318	915	7.578
Ravenna	67	292	1.713	62	70	615	320	1.079	3.880	449	1.441	6.208
Forlì	157	527	2.504	128	160	2.581	1.061	3.515	4.390	1.346	4.202	9.475
EMILIA-ROMAGNA	1.332	8.101	21.246	912	4.770	7.220	9.022	21.139	44.655	11.266	34.010	73.121
Massa-Carrara	411	141	874	254	77	488	774	328	419	1.439	546	1.781
Lucca	378	382	2.164	249	138	1.394	1.803	735	2.012	2.430	1.255	5.570
Pistoia	638	386	722	91	824	370	1.165	3.424	791	1.894	4.634	1.883
Firenze	792	8.444	4.504	262	3.650	2.088	4.426	14.909	3.334	5.480	27.003	9.926
Livorno	311	421	2.183	126	145	1.824	361	1.092	2.370	798	1.658	6.377
Pisa	228	354	2.794	93	108	1.180	714	2.944	3.311	1.035	3.406	7.285
Arezzo	79	1.099	636	37	438	222	1.495	3.789	436	1.611	5.326	1.294
Siena	115	908	736	125	187	203	559	4.875	402	799	5.970	1.341
Grosseto	73	319	1.456	65	156	583	658	1.430	1.916	796	1.905	3.955
TOSCANA	3.025	12.454	16.069	1.302	5.723	8.352	11.955	33.526	14.991	16.282	51.703	39.412

(*) M = Montagna; C = Collina; P = Pianura.

di residenza, secondo la classe di urbanità e la zona altimetrica
destinazione — Provincie e Regioni (*)

1969

CANCELLATI											
per comuni capoluoghi			per altri comuni						Totale		
M	C	P	urbani			rurali			M	C	P
			M	C	P	M	C	P			
1.119	1.495	19.241	2.109	7.015	20.622	4.991	14.620	16.493	8.219	23.130	56.356
123	183	2.303	1.743	2.703	1.843	1.062	2.665	3.026	2.928	5.551	7.172
152	281	2.974	2.598	1.784	2.123	1.559	1.634	2.391	4.309	3.699	7.488
158	180	3.281	421	1.701	2.758	1.924	3.209	3.296	2.503	5.090	9.335
165	928	1.540	107	738	932	169	2.437	685	441	4.103	3.157
675	443	3.543	242	1.740	3.326	537	2.795	2.483	1.454	4.978	9.352
2.392	3.510	32.882	7.220	15.681	31.604	10.242	27.360	28.374	19.854	46.551	92.860
512	55	506	527	82	235	1.150	145	208	2.189	282	949
196	1.548	2.580	2.227	4.358	5.689	1.105	3.238	3.438	3.528	9.144	11.707
216	2.077	2.164	3.526	3.839	2.525	1.359	4.401	2.087	5.101	10.317	6.776
563	164	468	811	169	279	1.339	229	279	2.713	562	1.026
1.329	2.694	23.639	2.172	3.782	38.105	3.086	6.770	35.040	6.587	13.246	96.784
305	2.377	1.810	1.504	1.225	4.673	2.275	4.032	4.661	4.084	7.634	11.144
233	3.151	2.228	1.089	1.015	2.468	3.302	4.013	6.602	4.624	8.179	11.298
187	225	3.108	184	1.060	4.487	424	1.299	6.385	795	2.584	13.980
53	267	2.344	140	199	1.983	211	364	5.958	404	830	10.285
88	315	2.973	170	367	825	135	1.026	9.433	393	1.708	13.231
3.170	12.818	41.314	11.823	16.014	61.034	13.236	25.372	73.883	28.229	54.204	176.231
1.759	298	1.583	3.295	136	388	3.554	243	681	8.608	677	2.652
1.653	207	1.121	2.653	157	317	2.830	355	520	7.136	719	1.958
3.412	505	2.704	5.948	293	705	6.384	598	1.201	15.744	1.396	4.610
283	308	4.647	305	566	1.311	767	2.998	8.164	1.355	3.872	14.122
173	198	3.456	674	2.644	1.223	920	3.377	5.558	1.767	6.219	10.237
766	134	966	1.126	262	261	1.571	261	648	3.463	657	1.871
179	169	3.557	322	1.533	706	338	2.381	9.034	839	4.083	13.297
272	318	4.905	283	516	984	354	644	11.982	909	1.478	17.871
262	351	5.699	248	492	1.350	277	1.491	13.038	787	2.334	20.087
93	167	2.389	135	386	1.072	126	361	5.151	354	914	8.612
2.028	1.645	25.615	3.093	6.399	6.907	4.353	11.513	53.575	9.474	19.557	86.097
57	235	1.973	164	420	631	206	556	3.547	427	1.211	6.151
193	404	4.465	708	971	1.629	854	1.441	4.962	1.755	2.816	11.056
77	396	1.049	120	83	1.050	132	246	1.062	329	725	3.161
149	315	1.875	169	100	1.218	176	220	971	494	635	4.064
476	1.350	9.362	1.161	1.574	4.528	1.368	2.463	10.542	3.005	5.387	24.432
359	169	1.644	111	139	2.766	611	663	1.472	1.081	971	5.882
609	174	2.170	466	230	2.628	813	676	1.281	1.888	1.080	6.079
2.260	615	5.342	1.244	724	4.990	3.047	1.855	2.625	6.551	3.194	12.957
542	157	2.021	275	119	1.400	423	860	1.627	1.240	1.136	5.048
3.770	1.115	11.177	2.096	1.212	11.784	4.894	4.054	7.005	10.760	6.381	29.966
117	135	2.766	58	512	1.048	319	1.900	3.094	494	2.547	6.908
141	168	3.718	82	924	654	697	2.554	3.445	920	3.646	7.817
160	182	2.825	53	432	565	553	2.404	4.618	766	3.018	8.008
97	594	3.382	82	1.389	463	761	2.506	6.737	940	4.489	10.582
220	4.403	3.292	297	2.291	1.028	1.335	5.521	7.875	1.852	12.215	12.195
128	1.223	3.219	124	511	853	168	579	5.990	420	2.313	10.062
47	396	1.736	60	94	523	149	621	3.813	256	1.111	6.072
118	550	2.901	75	200	3.358	356	1.881	4.422	549	2.631	10.681
1.028	7.651	23.839	831	6.353	8.492	4.338	17.966	39.994	6.197	31.970	72.325
503	193	899	315	120	598	528	412	720	1.346	725	2.217
306	373	1.851	185	157	1.439	1.293	641	2.500	1.784	1.171	5.790
793	365	585	61	764	275	448	2.704	522	1.302	3.833	1.382
597	5.686	3.128	162	4.999	1.569	1.655	12.869	1.910	2.414	23.554	6.607
334	446	2.291	88	182	1.725	282	1.899	5.915	704	1.543	5.915
196	407	2.395	96	180	1.435	295	2.073	3.741	587	2.660	7.571
117	1.867	767	34	933	292	1.050	3.205	388	1.201	6.005	1.447
95	1.705	1.052	129	441	349	326	4.483	515	550	6.629	1.916
113	395	2.146	76	174	916	471	1.110	1.676	660	1.679	4.738
3.054	11.437	15.114	1.146	7.950	8.598	6.348	28.412	13.871	10.548	47.799	37.583

Segue Tav. 15 — Iscritti e cancellati per trasferimento
dei comuni di provenienza e di
Anno

PROVINCIE E REGIONI	ISCRITTI											
	provenienti da comuni capoluoghi			provenienti da altri comuni						Totale		
				urbani			rurali					
	M	C	P	M	C	P	M	C	P	M	C	P
Perugia	159	1.404	1.642	462	271	345	1.517	5.379	520	2.138	7.054	2.507
Terni	98	526	687	78	55	169	438	2.520	269	614	3.101	1.125
UMBRIA	257	1.930	2.329	540	326	514	1.955	7.899	789	2.752	10.155	3.632
Pesaro e Urbino	111	226	1.288	88	75	939	918	2.452	2.433	1.117	2.753	4.660
Ancona	160	285	2.558	177	89	1.584	1.078	2.084	3.845	1.415	2.458	7.987
Macerata	62	130	1.266	63	25	277	474	2.425	2.338	599	2.580	3.881
Ascoli Piceno	91	434	1.094	57	50	994	1.003	2.510	4.672	1.151	2.994	6.760
MARCHE	424	1.075	6.206	385	329	3.794	3.473	9.471	13.288	4.282	10.785	23.288
Viterbo	59	526	1.312	51	195	262	318	2.626	513	428	3.347	2.087
Rieti	240	159	1.004	60	75	84	796	820	140	1.096	1.054	1.228
Roma	2.787	4.266	23.620	1.356	2.842	7.626	11.638	16.885	13.691	15.781	23.993	44.937
Latina	96	279	3.148	166	141	1.337	968	2.267	3.377	1.230	2.687	7.862
Frosinone	89	434	2.209	126	212	475	1.461	3.331	686	1.676	3.977	3.370
LAZIO	3.271	5.664	31.293	1.759	3.465	9.784	15.181	25.929	18.407	20.211	35.058	59.484
L'Aquila	441	164	1.360	480	60	209	2.192	390	454	3.113	614	2.023
Teramo	82	531	749	29	64	425	767	1.324	2.622	878	1.919	3.796
Pescara	191	252	2.198	255	159	461	1.132	2.001	2.419	1.578	2.412	5.078
Chieti	108	200	1.616	123	72	313	718	1.203	3.095	949	1.475	5.024
ABRUZZI	822	1.147	5.923	887	355	1.408	4.809	4.918	8.590	6.518	6.420	15.921
MOLISE	358	119	946	80	152	397	1.722	1.328	1.102	2.160	1.599	2.445
Caserta	161	1.076	3.014	110	227	3.771	729	2.708	5.796	1.000	4.011	12.581
Benevento	45	549	973	55	71	505	1.250	2.114	443	1.350	2.734	1.921
Napoli	773	1.516	19.788	322	577	18.555	1.888	3.156	13.093	2.983	5.249	51.436
Avellino	81	766	1.413	102	319	679	1.823	2.688	871	2.006	3.773	2.963
Salerno	318	603	4.511	221	254	3.894	2.049	5.409	5.991	2.588	6.266	14.396
CAMPANIA	1.378	4.510	29.699	810	1.448	27.404	7.739	16.075	26.194	9.927	22.033	83.297
Foggia	143	237	3.585	96	259	951	791	2.376	4.135	1.030	2.872	8.671
Bari	417	651	7.806	153	596	2.019	538	5.002	5.924	1.108	6.249	15.749
Taranto	249	275	3.308	99	174	970	261	1.140	4.868	609	1.589	9.146
Brindisi	48	136	2.066	56	144	415	95	356	3.140	199	636	5.621
Lecce	87	229	2.932	84	115	826	151	418	6.216	322	762	9.974
PUGLIA	944	1.528	19.697	488	1.288	5.181	1.836	9.292	24.283	3.268	12.108	49.161
Potenza	363	173	1.125	135	166	410	2.567	1.638	651	3.065	1.977	2.186
Matera	132	209	644	20	64	215	316	1.174	887	468	1.447	1.746
BASILICATA	495	382	1.769	155	230	625	2.883	2.812	1.538	3.533	3.424	3.932
Cosenza	135	1.392	1.591	187	368	826	4.581	3.187	2.722	4.903	4.947	5.139
Catanzaro	367	367	2.711	254	283	1.685	2.017	2.834	3.969	2.638	3.484	8.365
Reggio di Calabria	471	216	2.208	168	209	898	1.482	530	3.739	2.121	955	6.845
CALABRIA	973	1.975	6.510	609	860	3.409	8.080	6.551	10.430	9.662	9.386	20.349
Trapani	164	273	3.680	139	207	1.007	264	1.130	3.250	567	1.610	7.937
Palermo	614	642	6.253	178	494	2.010	2.323	4.424	4.491	3.115	5.560	12.754
Messina	1.214	261	2.542	180	125	1.121	3.221	605	4.480	4.615	991	8.143
Agrigento	150	300	2.262	96	191	998	456	2.104	1.989	702	2.595	5.249
Caltanissetta	172	487	1.245	68	178	555	228	1.669	920	468	2.334	2.720
Enna	71	351	915	10	118	331	448	1.031	474	529	1.500	1.720
Catania	559	450	6.751	145	259	1.651	2.745	3.265	6.014	3.449	3.974	14.416
Ragusa	129	89	1.288	27	70	295	106	774	2.126	*262	933	3.709
Siracusa	297	248	3.390	49	102	659	462	1.426	4.016	808	1.776	8.065
SICILIA	3.370	3.101	28.326	892	1.744	8.627	10.253	16.428	27.760	14.515	21.273	64.713
Sassari	243	309	2.745	68	218	1.236	718	2.615	2.745	1.029	3.142	6.726
Nuoro	92	388	1.272	59	187	495	961	1.394	1.627	1.112	1.969	3.394
Cagliari	337	425	5.155	206	399	2.841	823	3.900	7.594	1.366	4.724	15.590
SARDEGNA	672	1.122	9.172	333	804	4.572	2.502	7.909	11.966	3.507	9.835	25.710
TOTALE	36.189	64.906	335.557	40.243	58.189	190.756	151.822	263.617	410.550	228.254	386.712	936.863

(*) M = Montagna; C = Collina; P = Pianura.

di residenza, secondo la classe di urbanità e la zona altimetrica
destinazione — Provincie e Regioni (*)

1969

CANCELLATI											
per comuni capoluoghi			per altri comuni						Totale		
			urbani			rurali					
M	C	P	M	C	P	M	C	P	M	C	P
224	2.636	2.697	586	575	613	944	5.021	844	1.754	8.232	4.154
110	1.025	1.494	49	114	312	218	1.988	392	377	3.127	2.198
334	3.661	4.191	635	689	925	1.162	7.009	1.236	2.131	11.359	6.352
97	219	2.240	62	96	1.655	479	1.849	2.174	638	2.164	6.069
136	350	2.924	111	95	2.643	573	1.335	3.047	820	1.780	8.614
62	183	1.961	67	76	588	460	2.087	3.080	589	2.346	5.629
85	816	1.372	60	76	1.776	354	1.201	5.622	499	2.093	8.770
380	1.568	8.497	300	343	6.662	1.866	6.472	13.923	2.546	8.383	29.082
114	890	2.191	39	256	397	223	2.251	607	376	3.397	3.195
452	272	2.105	95	188	185	543	1.019	284	1.090	1.479	2.574
1.534	3.166	17.949	888	2.602	6.609	4.758	10.769	12.136	7.180	16.537	36.694
133	304	3.336	79	119	1.027	354	1.244	2.558	566	1.667	6.921
156	770	3.130	117	332	621	1.118	3.262	1.034	1.391	4.364	4.785
2.389	5.402	28.711	1.218	3.497	8.839	6.996	18.545	16.619	10.603	27.444	54.169
699	326	3.058	848	195	463	1.769	527	667	3.316	1.048	4.188
80	869	1.322	50	117	789	503	1.164	3.010	633	2.150	5.121
104	239	2.730	237	128	452	508	969	2.521	849	1.336	5.703
158	280	3.114	146	195	604	579	988	3.625	883	1.463	7.343
1.041	1.714	10.224	1.281	635	2.308	3.359	3.648	9.823	5.681	5.997	22.355
948	295	2.356	157	484	994	1.124	1.211	1.539	2.229	1.990	4.889
220	1.710	4.841	199	685	4.660	755	2.857	6.454	1.174	5.252	15.955
131	948	2.059	102	249	1.115	1.016	2.542	1.120	1.249	3.739	4.294
956	2.368	19.050	583	1.332	27.395	1.425	3.170	15.648	2.964	6.870	62.093
187	1.680	3.588	263	720	1.647	1.657	2.841	2.140	2.107	5.241	7.375
482	981	8.104	441	686	5.482	1.467	5.239	7.716	2.390	6.906	21.302
1.976	7.687	37.642	1.588	3.672	40.299	6.320	16.649	33.078	9.884	28.008	111.019
290	477	10.281	190	1.001	3.856	577	1.817	5.551	1.057	3.295	19.688
565	988	11.407	314	1.014	4.232	363	4.634	7.437	1.242	6.636	23.076
186	450	5.671	153	326	1.745	205	844	4.722	544	1.620	12.138
90	239	3.105	101	248	824	135	353	3.394	326	840	7.323
151	347	4.490	135	258	1.505	169	575	6.317	455	1.180	12.312
1.282	2.501	34.954	893	2.847	12.162	1.449	8.223	27.421	3.624	13.571	74.537
1.336	552	4.035	314	850	2.099	1.771	2.462	1.654	3.421	3.864	7.788
321	550	2.031	86	463	1.027	252	1.201	1.561	659	2.214	4.619
1.657	1.102	6.066	400	1.313	3.126	2.023	3.663	3.215	4.080	6.078	12.407
258	2.666	3.738	575	1.224	2.542	3.569	3.500	4.178	4.402	7.390	10.458
756	635	6.287	910	1.289	5.275	2.007	3.243	5.622	3.673	5.167	17.184
1.136	446	5.498	356	725	2.554	1.323	1.034	4.359	2.815	2.205	12.411
2.150	3.747	15.523	1.841	3.238	10.371	6.899	7.777	14.159	10.890	14.782	40.053
217	367	4.001	147	395	1.499	238	1.119	4.292	602	1.881	9.792
619	1.277	10.660	278	1.124	4.408	1.622	4.644	5.831	2.519	7.045	20.899
1.410	529	4.755	402	572	2.012	3.067	851	5.373	4.879	1.952	12.140
270	404	3.620	228	421	1.857	484	2.080	2.628	982	2.905	8.105
529	766	3.077	147	545	1.624	189	1.796	1.610	865	3.107	6.311
171	541	2.543	77	519	950	381	1.286	1.032	629	2.346	4.525
634	587	8.450	170	761	3.055	1.894	2.351	8.092	2.698	3.699	19.597
180	113	2.057	45	86	549	107	461	2.016	332	660	4.622
288	225	4.524	123	202	986	276	862	3.173	687	1.289	8.683
4.318	4.809	43.687	1.617	4.625	16.940	8.258	15.450	34.047	14.193	24.884	94.674
344	419	4.148	141	305	1.658	407	2.012	2.852	892	2.736	8.658
263	915	2.717	126	348	1.057	686	1.805	2.298	1.075	3.068	6.072
608	686	7.829	283	871	3.982	738	3.523	8.354	1.629	5.080	20.165
1.215	2.020	14.694	550	1.524	6.697	1.831	7.340	13.504	3.596	10.884	34.895
37.532	74.592	369.058	44.325	78.425	243.210	93.600	213.870	397.217	175.457	366.887	1.009.485

Tav. 16 — Iscritti e cancellati da e per l'estero per trasferimento di

A — I s c

PROVINCIE	PROVENIENTI DALL'EUROPA									
	EUROPA OCCIDENTALE E MEDITERRANEA									
	C E E					Regno Unito	Svizzera	Austria	Grecia	Totale
Paesi Bassi	Germania, Rep. Federale	Belgio	Lussemburgo	Francia						
Torino	59	831	141	20	1.050	242	562	29	23	2.957
Vercelli	9	44	11	—	89	5	91	7	1	257
Novara	8	55	15	5	137	35	235	1	4	495
Cuneo	—	28	6	—	189	7	24	3	—	257
Asti	—	27	7	—	30	2	20	—	1	87
Alessandria	2	27	13	—	35	7	30	4	1	119
Valle d'Aosta	3	10	3	—	91	8	58	1	—	174
Varese	59	169	64	6	160	44	271	2	1	776
Como	20	111	10	4	114	53	229	—	—	541
Sondrio	—	8	8	—	5	9	86	—	—	116
Milano	53	700	157	10	779	362	603	26	38	2.728
Bergamo	10	47	62	1	140	9	376	2	—	647
Brescia	14	117	60	—	138	37	445	3	1	815
Pavia	2	43	4	—	45	12	52	4	3	165
Cremona	1	17	5	1	20	11	56	—	—	111
Mantova	1	20	1	1	30	9	51	—	1	114
Bolzano-Bozen	9	403	1	1	23	8	135	144	—	724
Trento	13	164	28	1	82	20	304	27	1	640
Verona	24	109	55	—	133	16	227	5	1	570
Vicenza	5	120	114	—	312	31	521	9	—	1.112
Belluno	3	82	28	6	105	6	357	3	2	592
Treviso	12	146	158	5	332	56	925	4	3	1.641
Venezia	8	116	60	—	135	58	428	12	8	825
Padova	1	53	59	—	136	37	266	6	12	570
Rovigo	—	8	4	—	15	2	10	—	—	39
Pordenone	7	67	184	12	319	41	462	2	—	1.094
Udine	1	131	130	30	547	43	711	20	1	1.614
Gorizia	—	30	6	—	19	11	16	3	3	88
Trieste	2	53	19	—	19	21	24	16	9	163
Imperia	17	65	30	3	266	53	68	9	2	513
Savona	19	51	17	1	123	19	30	6	—	266
Genova	43	101	40	—	184	53	100	5	14	540
La Spezia	13	12	19	—	62	50	76	—	—	232
Piacenza	5	23	9	—	137	77	54	2	—	307
Parma	3	22	26	4	115	127	157	3	4	461
Reggio nell'Emilia	1	17	33	—	86	3	95	—	2	237
Modena	6	46	54	4	127	28	147	—	22	434
Bologna	7	120	52	4	102	46	87	2	46	466
Ferrara	1	32	5	—	27	8	66	2	2	143
Ravenna	6	35	17	3	41	11	56	3	—	172
Forlì	12	83	66	8	126	54	302	6	1	658
Massa-Carrara	1	33	16	—	71	29	69	—	—	219
Lucca	9	60	30	2	90	87	88	—	1	367
Pistoia	14	30	6	1	45	26	117	—	1	240
Firenze	10	158	37	2	191	75	143	10	16	642
Livorno	4	37	14	—	61	21	50	4	—	191
Pisa	2	14	15	—	73	18	45	3	—	170
Arezzo	4	12	12	—	87	17	80	—	—	212
Siena	3	14	15	—	13	18	28	—	1	92
Grosseto	5	23	6	—	59	21	56	1	—	171

residenza, secondo il Paese di provenienza e di destinazione — Province

R I T T I - Anno 1969

Altri paesi europei	Totale	PROVENIENTI DALL'AFRICA	PROVENIENTI DALL'AMERICA							PROVENIENTI DALL'ASIA	PROVENIENTI DALL'OCEANIA			TOTALE
			Canada	Stati Uniti	Venezuela	Brasile	Argentina	Altri paesi	Totale		Australia	Altri paesi	Totale	
224	3.181	305	91	179	45	68	156	84	623	67	103	5	108	4.284
19	276	70	15	14	—	5	10	45	89	7	19	—	19	461
29	524	42	19	14	16	6	24	23	102	10	12	2	14	692
7	264	20	1	26	15	—	24	—	66	—	6	1	7	357
6	93	13	—	12	7	1	12	1	33	—	4	—	4	143
30	149	262	13	14	10	1	20	19	77	6	26	—	26	520
3	177	6	7	9	5	—	10	9	40	—	4	—	4	227
74	850	66	24	33	5	4	14	18	98	14	29	—	29	1.057
32	573	33	16	13	5	10	28	10	82	2	27	—	27	717
8	124	3	2	1	—	—	7	—	10	—	19	—	19	156
327	3.055	321	86	304	65	66	127	92	740	264	87	26	113	4.493
44	691	25	10	13	4	4	10	9	50	2	9	1	10	778
69	884	45	13	21	1	13	14	8	70	10	20	2	22	1.031
24	189	18	6	7	5	3	22	10	53	6	3	—	3	269
32	143	17	7	8	—	3	5	2	25	1	9	—	9	195
11	125	23	5	6	7	10	1	1	30	6	—	—	—	184
14	738	21	1	12	—	1	6	12	32	6	3	—	3	800
11	651	30	29	26	—	13	23	35	126	2	20	—	20	829
37	607	50	7	28	22	8	38	8	111	6	12	—	12	786
56	1.168	91	145	58	46	11	30	12	302	11	165	—	165	1.737
11	603	29	3	13	10	7	7	7	47	6	18	7	25	710
37	1.678	55	316	46	70	18	68	18	536	10	367	11	378	2.657
59	884	44	59	37	11	20	29	17	173	15	47	1	48	1.164
59	629	48	63	31	17	14	20	3	148	31	80	—	80	936
2	41	8	10	3	1	4	—	—	18	—	1	—	1	68
30	1.124	32	244	49	37	5	34	2	371	3	138	3	141	1.671
60	1.674	106	104	38	55	7	31	18	253	10	67	4	71	2.114
122	210	31	4	18	1	3	11	11	48	3	30	—	30	322
578	741	19	35	90	8	3	15	10	161	8	166	1	167	1.096
78	591	124	—	30	10	3	12	11	66	4	9	—	9	794
19	285	10	6	21	7	8	9	23	74	2	3	—	3	374
100	640	99	29	118	39	19	72	86	363	30	33	1	34	1.166
27	259	11	1	79	13	4	17	14	128	13	16	1	17	428
19	326	40	5	25	22	10	10	12	84	3	13	—	13	466
19	480	37	20	57	14	10	15	10	126	15	8	—	8	666
18	255	20	1	3	6	4	5	16	35	3	20	—	20	333
40	474	53	14	22	34	10	27	6	113	20	27	5	32	692
89	555	83	5	52	35	24	5	24	145	43	15	6	21	847
11	154	29	—	9	17	2	14	2	44	1	21	—	21	249
19	191	13	4	5	3	—	7	2	21	6	4	—	4	235
97	755	38	11	10	19	6	17	15	78	13	7	—	7	891
37	256	293	1	22	11	3	14	—	51	3	11	—	11	614
44	411	44	74	184	13	40	25	11	347	13	57	3	60	875
16	256	27	—	11	6	16	7	6	46	1	1	1	2	332
66	708	58	25	110	18	13	24	33	223	40	9	—	9	1.038
22	213	46	—	30	17	8	5	14	74	17	9	—	9	359
14	184	13	6	21	1	3	3	—	34	6	10	—	10	247
8	220	14	2	13	3	6	6	—	30	—	2	—	2	266
2	94	7	5	12	—	5	6	4	32	4	3	—	3	140
4	175	33	—	18	—	—	5	5	28	2	6	—	6	244

Segue Tav. 16 — Iscritti e cancellati da e per l'estero per trasferimento
Segue A — I s c

PROVINCIE	PROVENIENTI DALL'EUROPA									
	EUROPA OCCIDENTALE E MEDITERRANEA									
	C E E					Regno Unito	Svizzera	Austria	Grecia	Totale
	Paesi Bassi	Germania, Rep. Federale	Belgio	Lussemburgo	Francia					
Perugia	—	97	76	94	430	12	423	2	2	1.136
Terni	—	30	2	1	28	2	92	—	—	155
Pesaro e Urbino	5	127	77	49	147	32	464	2	—	903
Ancona	1	122	55	6	127	6	240	1	1	559
Macerata	—	37	30	—	81	6	92	2	—	248
Ascoli Piceno	1	139	40	2	65	26	69	3	1	346
Viterbo	—	46	5	—	11	12	18	—	1	93
Rieti	—	17	—	—	14	11	15	—	—	57
Roma	84	475	126	16	754	387	355	55	47	2.299
Latina	12	131	21	1	136	70	106	5	—	482
Frosinone	—	143	44	3	412	134	110	—	—	846
L'Aquila	—	138	36	14	195	7	57	—	1	448
Teramo	29	41	71	4	69	16	211	—	—	441
Pescara	1	111	94	9	147	22	184	1	1	570
Chieti	1	196	91	—	128	18	296	—	1	731
Campobasso	1	128	62	—	108	104	206	—	—	609
Caserta	5	162	18	—	64	235	492	—	3	979
Benevento	5	63	17	—	43	117	233	—	—	478
Napoli	11	339	24	1	207	141	173	12	52	960
Avellino	—	83	30	—	82	131	337	—	1	664
Salerno	5	347	8	—	76	101	183	5	2	727
Foggia	—	435	44	—	148	58	136	—	—	821
Bari	9	504	73	102	364	33	312	5	5	1.407
Taranto	13	147	50	12	121	18	209	7	—	577
Brindisi	5	216	25	—	36	19	146	—	—	447
Lecce	—	256	128	—	131	37	634	4	4	1.194
Potenza	—	114	13	9	48	15	144	—	—	343
Matera	3	132	1	—	31	14	61	—	—	242
Cosenza	1	176	2	7	153	40	163	2	—	544
Catanzaro	—	75	10	—	118	12	228	—	—	443
Reggio di Calabria	3	53	9	3	216	14	63	—	1	362
Trapani	—	132	24	—	75	14	158	—	—	403
Palermo	11	289	59	4	112	48	191	—	13	727
Messina	6	253	22	—	87	31	298	2	9	708
Agrigento	3	383	106	—	277	216	90	—	—	1.075
Caltanissetta	3	155	122	—	187	72	102	—	—	641
Enna	11	302	80	—	164	8	60	—	—	625
Catania	10	342	36	—	141	8	338	6	1	882
Ragusa	—	155	22	—	44	4	103	—	2	330
Siracusa	10	215	31	—	120	13	158	1	1	549
Sassari	12	148	44	—	155	18	43	—	1	421
Nuoro	4	269	66	—	103	7	94	1	—	544
Cagliari	41	188	71	—	242	36	138	1	2	719
TOTALE	817	12.635	3.897	472	13.712	4.368	17.714	506	378	54.499

di residenza, secondo il Paese di provenienza e di destinazione — Provincie

R I T T I - Anno 1969

Altri paesi europei	Totale	PROVENIENTI DALL'AFRICA	PROVENIENTI DALL'AMERICA							PROVENIENTI DALL'ASIA	PROVENIENTI DALL'OCEANIA			TOTALE
			Canada	Stati Uniti	Venezuela	Brasile	Argentina	Altri paesi	Totale		Australia	Altri paesi	Totale	
25	1.161	20	10	25	7	10	5	3	60	3	15	—	15	1.259
6	161	8	5	8	—	7	8	—	28	4	2	—	2	203
29	932	8	92	23	9	5	10	—	139	—	1	—	1	1.080
16	575	18	11	13	—	4	19	11	58	6	17	—	17	674
11	259	3	26	12	13	—	32	4	87	—	39	—	39	388
12	358	11	74	20	32	1	30	10	167	1	72	—	72	609
4	97	9	—	11	4	—	12	—	27	8	7	—	7	148
—	57	5	2	1	1	1	1	—	6	—	2	—	2	70
664	2.963	800	228	595	157	141	131	157	1.409	276	180	3	183	5.631
24	506	169	164	100	40	23	12	7	346	2	54	—	54	1.077
20	866	141	351	194	74	13	25	9	666	8	70	—	70	1.751
6	454	25	145	101	157	1	12	13	429	—	173	—	173	1.081
12	453	4	80	36	100	6	14	10	246	—	3	—	3	706
1	571	34	108	63	76	12	18	2	279	—	88	—	88	972
12	743	18	110	73	49	11	61	1	305	1	164	—	164	1.231
3	612	5	351	150	119	11	35	3	669	1	86	—	86	1.373
21	1.000	122	118	120	46	11	21	6	322	4	32	—	32	1.480
7	485	11	72	73	78	15	19	9	266	—	112	3	115	877
46	1.006	91	85	275	98	31	63	30	582	20	106	2	108	1.807
2	666	7	82	155	89	9	28	6	369	1	52	—	52	1.095
22	749	32	33	156	215	73	54	39	570	1	62	—	62	1.414
6	827	8	103	51	31	9	22	—	216	2	57	1	58	1.111
33	1.440	50	288	348	368	16	76	3	1.099	12	111	—	111	2.712
4	581	23	16	19	8	4	13	8	68	—	8	—	8	680
3	450	12	17	7	3	9	14	—	50	8	12	1	13	533
15	1.209	7	16	6	—	1	17	4	44	1	5	—	5	1.266
3	346	10	42	40	79	23	21	36	241	—	45	—	45	642
1	243	3	14	23	3	—	2	—	42	—	—	—	—	288
3	547	14	261	144	28	84	105	25	647	1	53	—	53	1.262
5	448	12	219	157	2	3	77	5	463	2	214	—	214	1.139
2	364	21	147	87	—	2	44	1	281	—	303	—	303	969
2	405	47	136	126	85	7	24	6	384	—	40	—	40	876
41	768	46	56	422	69	21	16	5	589	11	33	—	33	1.447
15	723	25	47	128	60	—	24	3	262	1	289	—	289	1.300
2	1.077	8	98	95	77	3	17	7	297	—	23	—	23	1.405
13	654	7	64	40	30	2	12	2	150	1	15	—	15	827
1	626	2	4	36	12	5	17	2	76	1	23	—	23	728
24	906	64	24	125	37	9	46	1	242	3	199	1	200	1.415
4	334	44	34	102	124	1	44	3	308	—	48	4	52	738
3	552	54	386	177	165	3	23	2	756	6	169	—	169	1.537
7	428	18	5	10	—	1	2	3	21	2	27	—	27	496
3	547	3	10	7	—	—	2	1	20	—	3	—	3	573
28	747	17	16	17	—	1	6	6	46	5	9	—	9	824
3.925	58.424	4.961	5.694	6.346	3.301	1.091	2.335	1.221	19.988	1.137	4.798	96	4.894	89.404

Segue Tav. 16 — Iscritti e cancellati da e per l'estero per trasferimento

B — C A N C

PROVINCIE	PER L'EUROPA									Totale
	EUROPA OCCIDENTALE E MEDITERRANEA									
	C E E					Regno Unito	Svizzera	Austria	Grecia	
	Paesi Bassi	Germania, Rep. Federale	Belgio	Lussemburgo	Francia					
Torino	41	199	102	4	439	97	234	21	5	1.142
Vercelli	7	93	3	1	137	17	156	5	—	419
Novara	6	50	9	—	69	48	526	—	2	710
Cuneo	2	29	17	—	319	15	54	4	1	441
Asti	—	34	5	—	15	2	32	—	—	88
Alessandria	1	21	33	—	103	15	62	1	2	238
Valle d'Aosta	—	24	3	5	70	7	131	—	—	240
Varese	20	59	25	2	99	36	322	1	—	564
Como	3	61	11	5	51	32	511	—	—	674
Sondrio	—	5	9	—	17	1	269	—	—	301
Milano	44	377	95	—	387	201	565	24	13	1.706
Bergamo	7	127	150	6	277	31	1.410	1	4	2.013
Brescia	7	71	48	—	176	24	632	6	3	967
Pavia	—	37	5	—	20	10	27	3	1	103
Cremona	—	12	2	—	24	9	92	1	1	141
Mantova	2	30	5	—	31	7	92	1	—	168
Bolzano-Bozen	5	732	11	—	30	14	398	208	—	1.398
Trento	10	197	32	2	73	37	449	19	—	819
Verona	7	57	82	—	99	4	182	1	—	432
Vicenza	2	143	99	11	341	16	664	5	—	1.281
Belluno	5	199	116	78	186	6	955	18	—	1.563
Treviso	2	149	63	1	192	30	791	—	—	1.238
Venezia	5	116	38	5	62	42	278	9	1	556
Padova	4	113	31	—	140	46	315	1	4	654
Rovigo	—	28	7	2	34	7	66	—	—	144
Pordenone	22	118	208	24	360	46	617	—	—	1.395
Udine	5	197	151	47	747	20	811	19	—	1.997
Gorizia	—	39	8	—	13	5	50	3	—	118
Trieste	1	58	7	1	6	17	70	9	1	170
Imperia	11	55	19	—	654	39	33	1	3	815
Savona	6	54	9	2	43	29	55	—	—	198
Genova	28	78	39	10	140	84	170	4	6	559
La Spezia	7	37	25	—	72	29	105	—	1	276
Piacenza	1	44	7	—	127	156	109	3	1	448
Parma	8	23	10	—	50	118	104	—	—	313
Reggio nell'Emilia	1	14	39	4	118	16	155	1	1	349
Modena	4	129	78	2	161	18	231	2	10	635
Bologna	5	73	28	4	83	29	97	1	16	336
Ferrara	—	44	5	—	33	3	90	3	—	178
Ravenna	3	37	2	1	12	11	99	1	1	167
Forlì	4	111	91	36	188	43	316	9	—	798
Massa-Carrara	3	57	51	1	118	22	134	—	1	387
Lucca	5	31	25	—	144	79	207	—	—	491
Pistoia	1	27	5	—	91	18	115	—	—	257
Firenze	4	93	39	1	87	50	109	11	3	397
Livorno	—	32	22	—	40	25	52	—	—	171
Pisa	5	43	4	—	35	12	70	—	—	169
Arezzo	—	19	13	1	138	15	106	—	—	292
Siena	—	42	27	—	12	6	40	—	—	127
Grosseto	—	53	29	—	52	24	34	—	—	192

di residenza, secondo il Paese di provenienza e di destinazione — Provincie

E L L A T I - Anno 1969

Altri paesi europei	Totale	PER L'AFRI-CA	PER L'AMERICA							PER L'ASIA	PER L'OCEANIA			TOTALE
			Canada	Stati Uniti	Venezuela	Brasile	Argentina	Altri paesi	Totale		Australia	Altri paesi	Totale	
116	1.258	183	80	213	33	35	56	70	487	44	94	2	96	2.068
27	446	156	14	58	1	4	13	12	102	4	53	—	53	761
14	724	30	7	16	6	6	14	9	58	2	26	4	30	844
10	451	15	5	34	12	14	14	17	96	4	16	—	16	582
1	89	11	11	15	3	1	5	6	41	—	16	—	16	157
22	260	32	36	40	6	6	14	6	108	7	46	—	46	453
—	240	11	19	7	6	—	—	10	42	—	22	—	22	315
45	609	19	25	54	15	25	22	14	155	8	31	1	32	823
12	686	34	8	42	18	5	14	6	93	14	22	—	22	849
5	306	9	15	16	—	—	5	—	36	—	34	—	34	385
182	1.888	157	148	424	45	75	39	73	804	122	98	1	99	3.070
28	2.041	108	37	20	20	12	28	29	146	11	12	—	12	2.318
29	996	34	16	48	3	12	7	15	101	8	32	2	34	1.173
6	109	29	7	13	—	2	2	3	27	—	2	—	2	167
7	148	16	13	5	1	2	2	—	23	1	15	—	15	203
4	172	21	1	17	2	5	—	9	34	—	8	—	8	235
15	1.413	8	15	26	1	2	4	2	50	4	20	1	21	1.496
4	823	28	47	45	2	6	14	4	118	5	28	—	28	1.002
3	435	16	3	16	1	2	2	6	30	5	3	—	3	489
22	1.303	68	122	120	30	28	14	10	324	15	122	3	125	1.835
8	1.571	10	25	7	20	1	8	12	73	8	33	1	34	1.696
22	1.260	32	274	55	39	10	26	9	413	9	297	7	304	2.018
40	596	26	29	34	9	15	10	6	103	20	46	2	48	793
10	664	50	50	36	20	11	21	10	148	6	47	—	47	915
10	154	6	3	9	2	1	1	2	18	2	8	—	8	188
15	1.410	52	282	48	55	2	25	4	416	11	115	9	124	2.013
28	2.025	66	144	31	21	3	23	19	241	9	79	1	80	2.421
25	143	16	20	13	3	1	3	4	44	—	33	—	33	236
60	230	31	24	70	16	2	2	5	119	11	133	4	137	528
28	843	24	11	8	10	5	3	13	50	2	38	—	38	957
23	221	16	21	23	5	—	6	11	66	4	5	1	6	313
70	629	73	66	246	46	15	53	40	466	32	70	3	73	1.273
14	290	15	14	51	2	1	11	6	85	6	10	—	10	406
12	460	23	14	42	6	8	14	3	87	17	6	—	6	593
7	320	29	11	47	6	1	4	8	77	8	7	—	7	441
6	355	23	9	18	14	12	6	6	65	11	14	—	14	468
17	652	50	30	69	83	45	41	19	287	15	42	—	42	1.046
15	351	57	29	64	22	24	4	18	161	27	33	1	34	630
28	206	14	7	6	1	4	6	2	26	—	15	—	15	261
33	200	19	11	7	4	2	6	6	36	2	11	—	11	268
164	962	21	18	43	15	10	10	2	98	17	15	—	15	1.113
18	405	35	6	38	6	7	13	1	71	7	27	—	27	545
62	553	7	43	115	10	19	8	2	197	4	92	—	92	853
13	270	7	10	16	1	2	—	—	29	—	1	—	1	307
18	415	60	39	86	5	20	27	22	199	10	44	3	47	731
6	177	5	3	27	2	—	7	—	39	12	12	—	12	245
3	172	29	5	44	—	8	—	2	59	7	19	—	19	286
10	302	12	—	16	1	4	5	2	28	—	4	—	4	346
—	127	6	5	23	4	1	7	1	41	1	14	—	14	189
11	203	2	3	14	1	2	2	—	22	7	7	—	7	241

Segue Tav. 16 — Iscritti e cancellati da e per l'estero per trasferimento
Segue B — C A N O

PROVINCIE	PER L'EUROPA									
	EUROPA OCCIDENTALE E MEDITERRANEA									
	C E E					Regno Unito	Svizzera	Austria	Grecia	Totale
	Paesi Bassi	Germania, Rep. Federale	Belgio	Lussemburgo	Francia					
Perugia	4	140	41	64	255	21	563	1	1	1.090
Terni	7	10	1	1	8	1	110	—	—	138
Pesaro e Urbino	5	102	66	95	76	16	467	—	—	827
Ancona	1	113	19	3	69	7	182	3	—	397
Maccrata	2	47	17	1	71	6	57	3	—	204
Ascoli Piceno	2	108	25	3	36	19	114	3	—	310
Viterbo	—	35	—	—	23	1	35	—	—	94
Rieti	—	11	—	2	3	2	5	—	—	23
Roma	34	305	108	2	250	119	236	28	13	1.095
Latina	2	200	43	—	154	41	97	—	—	537
Frosinone	—	203	155	2	837	237	266	6	—	1.706
L'Aquila	2	162	56	34	342	35	151	—	—	782
Teramo	5	58	94	2	55	35	475	—	—	724
Pescara	7	304	432	19	424	68	380	3	3	1.640
Chieti	2	501	240	23	263	41	573	—	—	1.643
Campobasso	8	410	174	—	204	237	474	—	—	1.507
Caserta	17	502	60	12	186	554	1.591	—	1	2.923
Benevento	—	252	51	—	51	201	1.144	—	—	1.699
Napoli	13	825	75	5	252	168	314	8	1	1.661
Avellino	4	294	145	—	296	433	1.201	—	—	2.373
Salerno	24	1.098	107	2	241	230	959	—	6	2.667
Foggia	23	1.389	229	33	967	227	399	4	—	3.271
Bari	9	1.210	164	213	520	27	450	1	1	2.595
Taranto	23	366	48	14	148	6	576	2	—	1.183
Brindisi	11	817	221	—	156	101	618	2	5	1.931
Lecce	1	715	150	4	314	99	2.927	—	—	4.210
Potenza	2	364	190	15	515	64	807	—	1	1.958
Matera	4	497	5	1	68	91	165	—	—	831
Cosenza	11	519	76	2	621	172	373	—	—	1.774
Catanzaro	—	576	31	4	508	102	530	—	3	1.754
Reggio di Calabria	6	217	152	1	635	10	204	1	1	1.227
Trapani	2	259	30	—	64	21	144	—	—	520
Palermo	45	1.364	188	—	295	352	1.032	—	—	3.276
Messina	6	736	84	8	220	57	1.082	1	1	2.195
Agrigento	14	1.552	775	6	571	649	406	1	—	3.974
Caltanissetta	14	487	249	8	292	113	272	2	—	1.437
Enna	22	447	569	—	197	26	125	—	—	1.386
Catania	12	748	146	—	256	33	938	1	8	2.142
Ragusa	1	286	11	2	59	1	130	3	—	493
Siracusa	7	166	47	—	98	4	318	2	—	642
Sassari	35	227	58	—	218	16	128	—	—	682
Nuoro	20	555	160	14	183	3	158	2	—	1.095
Cagliari	99	416	128	—	370	24	343	3	—	1.383
TOTALE	810	24.064	7.562	861	18.286	6.338	34.711	476	126	93.234

di residenza, secondo il Paese di provenienza e di destinazione — Provincie

E L L A T I - Anno 1969

Altri paesi europei	Totale	PER L'AFRI- CA	PER L'AMERICA							PER L'ASIA	PER L'OCEANIA			TOTALE
			Canada	Stati Uniti	Venezuela	Brasile	Argentina	Altri paesi	Totale		Australia	Altri paesi	Totale	
23	1.113	44	9	25	6	10	4	8	62	11	10	—	10	1.240
1	139	3	9	4	7	—	3	2	25	1	3	—	3	171
32	859	33	63	29	2	2	5	2	103	5	13	—	13	1.013
12	409	12	30	19	4	6	17	2	78	4	8	—	8	511
1	205	9	28	6	4	2	18	5	63	—	14	—	14	291
3	313	12	116	111	55	16	41	3	342	1	159	—	159	827
2	96	4	—	11	—	12	3	3	29	2	4	—	4	135
3	26	4	4	—	—	—	—	—	4	—	—	—	—	34
149	1.244	219	189	361	37	31	48	33	699	138	146	—	146	2.446
2	539	25	207	147	19	9	3	—	385	—	87	—	87	1.036
54	1.760	20	1.115	503	105	10	2	12	1.747	1	97	—	97	3.625
7	789	66	854	317	117	5	22	2	1.317	1	329	—	329	2.502
—	724	1	185	34	221	16	2	1	459	—	11	—	11	1.195
2	1.642	24	746	315	362	36	46	19	1.524	2	434	—	434	3.626
1	1.644	16	353	271	78	19	48	9	778	1	367	1	368	2.807
7	1.514	19	1.265	627	133	13	82	5	2.125	1	291	—	291	3.950
2	2.925	31	587	681	84	38	33	7	1.430	7	111	—	111	4.504
5	1.704	8	231	333	71	3	23	8	669	—	378	—	378	2.759
16	1.677	33	198	785	143	31	85	21	1.263	11	158	4	162	3.146
2	2.375	9	467	875	130	32	94	19	1.617	—	193	—	193	4.194
23	2.690	49	190	878	449	97	147	27	1.788	—	192	—	192	4.719
6	3.277	7	750	306	31	8	27	1	1.123	—	276	—	276	4.683
21	2.616	46	496	961	266	34	43	3	1.803	1	167	2	169	4.635
8	1.191	9	10	34	14	1	21	3	83	—	39	—	39	1.322
12	1.943	24	77	41	35	4	27	1	185	1	32	—	32	2.185
13	4.223	5	41	4	—	3	15	2	65	—	11	—	11	4.304
6	1.964	12	220	354	142	32	111	35	894	3	476	—	476	3.349
—	831	—	65	132	7	1	15	1	221	1	1	—	1	1.054
5	1.779	13	2.175	870	100	38	189	20	3.392	10	161	—	161	5.355
2	1.756	6	1.793	731	4	10	161	12	2.711	1	746	—	746	5.220
4	1.231	16	526	382	11	3	81	—	1.003	2	1.250	—	1.250	3.502
4	524	10	316	568	88	1	18	17	1.008	1	55	—	55	1.598
13	3.289	7	204	2.138	63	9	17	10	2.441	4	92	—	92	5.833
21	2.216	13	184	695	115	17	94	25	1.130	5	1.215	—	1.215	4.579
6	3.980	106	453	797	67	8	16	1	1.342	—	141	—	141	5.569
6	1.443	9	149	69	28	1	6	2	255	—	15	—	15	1.722
—	1.386	8	18	78	7	13	20	6	142	—	35	—	35	1.571
20	2.162	25	59	236	18	2	11	5	331	4	528	—	528	3.050
1	494	13	30	255	53	—	25	—	363	1	106	—	106	977
7	649	25	211	426	67	—	11	3	718	—	241	—	241	1.633
1	683	6	8	4	—	1	1	2	16	—	6	—	6	711
5	1.100	1	26	3	—	2	1	—	32	2	24	—	24	1.159
37	1.420	23	8	11	1	2	10	16	48	—	77	—	77	1.568
1.873	95.107	2.826	16.500	17.962	3.778	1.056	2.267	889	42.452	741	10.676	53	10.729	151.855

Tav. 17 — Iscritti e cancellati da e per l'estero per trasferimento
di residenza, per classi di età — Provincie
Anno 1969

PROVINCIE	ISCRITTI										CANCELLATI									
	Classi di età									Totale	Classi di età									Totale
	Fino a 10	10-14	14-20	20-30	30-40	40-50	50-60	60-65	Oltre 65		Fino a 10	10-14	14-20	20-30	30-40	40-50	50-60	60-65	Oltre 65	
Torino	898	147	352	1.169	838	407	215	91	167	4.284	357	76	137	650	438	223	97	38	52	2.068
Vercelli	109	14	31	88	86	35	35	21	42	461	119	23	48	209	188	84	49	14	27	761
Novara	148	29	42	141	126	85	42	23	56	692	142	20	48	266	199	86	55	13	15	844
Cuneo	48	7	17	66	54	43	36	32	54	357	66	20	31	149	146	84	46	13	27	582
Asti	28	10	9	16	19	16	16	8	21	143	32	7	13	44	32	11	10	—	8	157
Alessandria	96	28	47	100	72	51	48	24	54	520	84	25	49	94	102	49	24	8	18	453
Valle d'Aosta	48	7	17	39	34	28	24	11	19	227	45	10	21	97	73	37	22	4	6	315
Varese	237	52	86	233	190	107	70	28	54	1.057	132	34	56	216	173	102	62	18	30	823
Como	157	30	51	167	133	69	52	20	38	717	158	29	44	264	194	80	48	8	24	849
Sondrio	34	2	15	46	26	12	5	10	6	156	58	16	22	158	69	33	14	4	11	385
Milano	1.047	190	303	1.260	907	397	210	75	104	4.493	617	149	178	795	706	358	154	45	68	3.070
Bergamo	175	23	50	186	175	78	39	25	27	778	414	113	114	598	629	278	121	17	34	2.318
Brescia	223	34	56	237	241	125	67	19	29	1.031	195	53	84	322	308	135	47	11	18	1.173
Pavia	44	10	20	72	38	26	12	9	38	269	28	6	9	66	35	14	7	1	1	167
Cremona	35	9	17	41	48	22	13	6	4	195	31	7	15	60	48	25	5	6	6	203
Mantova	38	9	11	40	40	18	10	6	12	184	30	4	18	65	64	39	10	2	3	235
Bolzano-Bozen	135	17	56	247	131	67	67	31	49	800	162	25	72	689	318	106	61	28	35	1.496
Trento	219	25	39	192	170	93	38	26	27	829	144	36	46	316	257	126	47	11	19	1.002
Verona	177	38	50	157	173	94	53	20	24	786	64	25	52	110	119	77	22	10	10	489
Vicenza	441	57	105	388	356	186	112	36	56	1.737	280	61	130	609	420	190	109	15	21	1.835
Belluno	186	20	33	167	130	66	58	27	23	710	288	56	107	538	385	197	94	17	14	1.696
Treviso	741	81	123	676	626	222	87	50	51	2.657	300	53	167	780	430	178	66	19	25	2.018
Venezia	259	47	63	324	260	113	53	21	24	1.164	125	25	51	318	148	78	28	6	14	793
Padova	170	35	55	253	200	104	59	24	36	936	87	30	65	338	233	107	40	4	11	915
Rovigo	5	3	3	22	13	6	2	7	7	68	29	6	10	77	42	14	8	1	1	188
Pordenone	446	57	90	350	340	182	103	50	53	1.671	282	63	140	655	455	244	105	29	40	2.013
Udine	477	64	118	505	427	217	168	63	75	2.114	369	82	178	739	554	308	138	32	21	2.421
Gorizia	46	5	38	94	44	41	25	10	19	322	31	8	11	68	60	23	13	8	14	236
Trieste	129	42	229	253	165	97	78	42	61	1.096	64	18	45	159	96	66	37	21	22	528
Imperia	108	17	41	153	120	88	90	67	110	794	122	46	81	194	132	106	106	51	119	957
Savona	50	12	31	91	45	49	46	20	30	374	41	6	6	88	89	43	19	11	10	313
Genova	199	37	74	267	186	134	114	50	105	1.166	208	43	90	310	278	168	97	31	48	1.273
La Spezia	98	9	17	77	84	48	36	18	41	428	64	24	26	119	82	64	19	—	8	406
Piacenza	93	13	31	89	83	70	33	24	30	466	49	15	48	178	175	80	36	5	7	593
Parma	125	20	23	131	124	86	79	39	39	666	60	10	31	144	102	61	23	4	6	441
Reggio nell'Em.	67	19	34	56	56	43	26	14	18	333	52	21	33	76	128	109	37	6	6	468
Modena	117	32	58	167	140	77	59	14	28	692	138	37	64	262	226	179	78	22	40	1.046
Bologna	135	32	74	223	168	88	63	18	46	847	112	26	28	189	125	70	44	15	21	630
Ferrara	38	6	19	56	49	35	18	16	12	249	37	10	17	92	65	28	9	2	1	261
Ravenna	47	3	11	66	46	18	17	15	12	235	38	14	17	68	65	33	22	6	5	268
Forlì	164	35	54	264	178	88	50	22	36	891	166	46	101	328	235	167	44	12	14	1.113
Massa-Carrara	119	35	52	110	86	70	64	32	46	614	69	24	34	137	123	70	58	20	10	545
Lucca	140	39	58	159	168	103	80	60	68	875	103	28	61	254	204	84	64	22	33	853
Pistoia	63	12	26	66	52	40	35	18	20	332	35	8	20	94	64	41	32	8	5	307
Firenze	174	30	74	308	158	111	77	44	62	1.038	132	33	47	191	170	86	39	11	22	731
Livorno	58	16	28	78	59	37	39	16	28	359	42	13	16	62	45	35	22	3	7	245
Pisa	50	9	20	54	48	26	12	16	12	247	45	9	23	77	68	36	16	4	8	286
Arezzo	58	8	10	53	55	31	23	10	18	266	56	23	12	81	105	39	17	3	10	346
Siena	20	6	6	32	21	25	9	9	12	140	33	12	14	52	42	23	5	5	3	189
Grosseto	53	14	12	55	48	20	15	7	20	244	37	9	22	59	65	37	6	1	5	241

Segue Tav. 17 — Iscritti e cancellati da e per l'estero per trasferimento
di residenza, per classi di età — Provincie
Anno 1969

PROVINCIE	I SCRITTI										CANCELLATI									
	Classi di età									Totale	Classi di età									Totale
	Fino a 10	10-14	14-20	20-30	30-40	40-50	50-60	60-65	Oltre 65		Fino a 10	10-14	14-20	20-30	30-40	40-50	50-60	60-65	Oltre 65	
Perugia	274	36	78	342	276	110	78	36	29	1.259	152	37	96	525	263	100	45	8	14	1.240
Terni	37	7	8	56	52	28	9	—	6	203	16	2	21	68	44	12	6	1	1	171
Pesaro e Urbino	262	46	50	255	258	104	58	21	26	1.080	164	35	71	310	278	99	41	5	10	1.013
Ancona	132	26	39	174	138	79	40	20	26	674	73	18	34	142	136	69	33	4	2	511
Macerata	77	14	28	84	92	48	24	6	15	388	25	9	37	95	62	39	19	4	1	291
Ascoli Piceno	139	24	42	148	109	61	41	19	26	609	84	29	77	244	202	127	46	9	9	827
Viterbo	28	7	12	34	34	18	9	—	6	148	29	4	10	46	34	12	—	—	—	135
Rieti	18	—	4	21	18	3	4	1	1	70	2	—	7	11	3	2	2	4	3	34
Roma	916	215	374	1.597	1.022	683	418	164	242	5.631	464	119	157	554	558	318	149	49	78	2.446
Latina	278	42	56	238	193	93	75	46	56	1.077	166	53	138	330	192	78	48	16	15	1.036
Frosinone	389	72	118	329	305	169	188	79	102	1.751	514	210	560	1.079	634	346	185	35	62	3.625
L'Aquila	251	40	47	168	278	117	86	46	48	1.081	319	114	309	738	529	240	135	55	63	2.502
Teramo	206	26	30	171	142	58	26	19	28	706	131	35	115	397	324	114	53	15	11	1.195
Pescara	266	37	39	208	179	102	55	48	38	972	499	170	340	1.001	867	441	182	45	81	3.626
Chieti	268	38	85	302	248	118	78	56	38	1.231	400	152	344	830	629	243	128	39	42	2.807
Campobasso	298	28	76	281	282	114	137	68	89	1.373	613	188	641	1.106	658	353	232	62	97	3.950
Caserta	385	38	69	362	296	116	108	48	58	1.480	852	202	548	1.453	864	375	166	18	26	4.504
Benevento	223	19	39	236	178	64	57	32	29	877	488	111	321	876	555	195	131	45	37	2.759
Napoli	387	68	120	448	286	146	140	86	126	1.807	645	165	310	907	613	301	136	30	39	3.146
Avellino	325	30	68	226	175	96	75	49	51	1.095	714	191	450	1.248	868	385	218	55	65	4.194
Salerno	324	68	98	259	288	139	91	59	88	1.414	709	210	603	1.406	980	472	224	61	54	4.719
Foggia	268	48	68	277	219	88	56	39	48	1.111	809	324	538	1.387	908	432	187	36	62	4.683
Bari	654	107	202	654	479	225	184	92	115	2.712	819	286	618	1.492	719	395	205	42	59	4.635
Taranto	164	29	58	182	150	48	28	12	9	680	238	55	116	511	272	87	35	2	6	1.322
Brindisi	132	23	37	133	108	48	37	7	8	533	431	91	179	743	489	152	58	14	28	2.185
Lecce	298	53	86	399	270	91	44	8	17	1.266	862	157	353	1.692	913	264	58	2	3	4.304
Potenza	134	26	44	119	139	68	46	28	38	642	526	200	430	987	712	273	134	32	55	3.349
Matera	64	6	22	77	74	17	13	5	10	288	179	30	118	320	213	114	58	16	6	1.054
Cosenza	296	62	75	238	244	110	107	47	83	1.262	833	314	761	1.529	1.008	442	275	79	114	5.355
Catanzaro	282	30	73	244	189	104	96	53	68	1.139	819	334	794	1.507	852	451	288	82	93	5.220
Reggio di Cal.	221	28	40	207	174	102	87	42	68	969	458	207	532	996	676	326	203	45	59	3.502
Trapani	194	37	49	144	158	109	78	39	68	876	272	83	183	392	276	156	124	48	64	1.598
Palermo	332	72	109	281	268	111	109	68	97	1.447	1.003	387	636	1.384	1.138	666	426	103	90	5.833
Messina	262	46	66	328	277	112	107	56	46	1.300	678	294	536	1.320	860	505	237	56	93	4.579
Agrigento	401	76	106	287	246	128	75	32	54	1.405	1.217	371	643	1.523	1.015	431	258	48	63	5.569
Caltanissetta	193	38	60	194	138	78	61	37	28	827	322	82	251	549	288	139	60	14	17	1.722
Enna	193	42	58	147	129	78	36	17	28	728	309	117	206	438	278	124	69	16	14	1.571
Catania	348	69	107	336	237	119	94	39	66	1.415	662	202	324	842	590	215	137	37	41	3.050
Ragusa	144	42	73	118	139	96	76	24	26	738	177	63	106	265	185	93	59	14	15	977
Siracusa	318	66	129	327	258	152	146	75	66	1.537	290	116	234	438	274	148	76	26	31	1.633
Sassari	121	23	24	117	108	49	24	12	18	496	103	24	74	258	167	66	11	4	4	711
Nuoro	143	16	34	148	146	57	19	4	6	573	128	44	131	438	268	117	23	7	3	1.159
Cagliari	232	26	64	198	178	68	34	12	12	824	278	66	129	598	334	128	25	6	4	1.568
TOTALE	19.649	3.342	5.943	21.178	17.213	8.818	6.136	2.995	4.130	89.404	24.844	7.438	15.833	45.479	31.237	14.956	7.517	1.934	2.617	151.855

Tav. 18 — Iscritti e cancellati per trasferimento di residenza, secondo l'attività

A — D A E P E R

PROVINCIE E REGIONI	ISCRITTI																CONDIZIONI NON PROFESSIONALI	TOTALE
	AGRICOLTURA				INDUSTRIA				ALTRE ATTIVITÀ				TOTALE					
	Imprenditori, diri- genti e impiegati	Lavoratori in proprio	Lavoratori dipen- denti e coadiuvanti	Totale	Imprenditori, diri- genti e impiegati	Lavoratori in proprio	Lavoratori dipen- denti e coadiuvanti	Totale	Imprenditori, diri- genti e impiegati	Lavoratori in proprio	Lavoratori dipen- denti e coadiuvanti	Totale	Imprenditori, diri- genti e impiegati	Lavoratori in proprio	Lavoratori dipen- denti e coadiuvanti	Totale		
Torino	9	344	593	946	4.350	1.027	35.514	40.891	6.581	1.702	8.047	16.330	10.940	3.073	44.154	58.167	72.755	130.922
Vercelli	3	107	297	407	529	215	4.125	4.869	1.023	324	1.160	2.507	1.555	646	5.582	7.783	9.185	16.968
Novara	7	109	299	415	550	166	3.517	4.233	1.198	295	1.404	2.897	1.755	570	5.220	7.545	10.084	17.629
Cuneo	7	477	460	944	267	178	2.692	3.137	1.530	458	1.190	3.178	1.804	1.113	4.342	7.259	10.761	18.020
Asti	2	249	294	545	179	109	1.687	1.975	462	152	365	979	643	510	2.346	3.499	5.748	9.247
Alessandria	12	339	589	940	296	173	2.690	3.159	1.087	376	1.183	2.646	1.395	888	4.462	6.745	10.479	17.224
PIEMONTE	40	1.625	2.532	4.197	6.171	1.868	50.225	58.264	11.881	3.307	13.349	28.537	18.092	6.800	66.106	90.998	119.012	210.010
VALLE D'AOSTA	—	39	18	57	101	49	529	679	425	114	512	1.051	526	202	1.059	1.787	2.395	4.182
Varese	6	44	122	172	1.178	285	8.994	10.457	1.666	523	2.074	4.263	2.850	852	11.190	14.892	17.740	32.632
Como	7	60	120	187	1.055	308	6.221	7.584	1.799	420	2.050	4.269	2.861	788	8.391	12.040	15.247	27.287
Sondrio	4	35	6	45	68	49	409	526	451	79	530	1.060	523	163	945	1.631	2.146	3.777
Milano	30	161	1.188	1.379	8.400	1.316	34.144	43.860	8.983	2.148	11.599	22.730	17.413	3.625	46.931	67.969	86.683	154.652
Bergamo	11	99	143	253	933	339	5.050	6.322	1.943	545	1.526	4.014	2.887	983	6.719	10.589	13.616	24.205
Brescia	12	188	438	638	631	307	4.099	5.037	2.052	599	1.610	4.261	2.695	1.094	6.147	9.936	14.928	24.864
Pavia	10	188	1.027	1.225	389	174	3.205	3.768	1.039	325	1.046	2.410	1.438	687	5.278	7.403	10.809	18.212
Cremona	7	158	612	777	209	145	1.264	1.618	701	236	572	1.509	917	539	2.448	3.904	6.036	9.940
Mantova	8	291	892	1.191	207	215	1.689	2.111	845	310	810	1.965	1.060	816	3.391	5.267	9.619	14.886
LOMBARDIA	95	1.224	4.548	5.867	13.070	3.138	65.075	81.283	19.479	5.185	21.817	46.481	32.644	9.547	91.440	133.631	176.824	310.455
Bolzano - Bozen	7	55	201	263	189	90	1.062	1.341	1.403	172	2.210	3.785	1.599	317	3.473	5.389	5.841	11.230
Trento	6	43	56	105	287	99	956	1.342	1.191	220	959	2.370	1.484	362	1.971	3.817	5.788	9.605
TRENTINO-A. A.	13	98	257	368	476	189	2.018	2.683	2.594	392	3.169	6.155	3.083	679	5.444	9.206	11.629	20.835
Verona	18	194	507	719	488	301	2.670	3.459	1.994	451	1.299	3.744	2.500	946	4.476	7.922	13.283	21.205
Vicenza	3	171	166	340	604	286	3.573	4.463	1.772	451	1.207	3.430	2.379	908	4.946	8.233	11.626	19.859
Belluno	3	23	20	46	154	73	573	800	712	139	465	1.316	869	235	1.058	2.263	3.520	5.682
Treviso	8	163	234	405	625	224	3.143	3.992	2.022	413	1.098	3.533	2.655	800	4.475	7.930	12.352	20.282
Venezia	23	125	210	358	426	185	2.258	2.869	1.914	486	1.752	4.152	2.363	796	4.220	7.379	11.934	19.313
Padova	8	239	265	512	705	314	2.749	3.768	2.131	677	2.389	5.197	2.844	1.230	5.403	9.477	14.366	23.843
Rovigo	7	162	352	521	76	120	731	927	645	187	491	1.323	728	469	1.574	2.771	4.715	7.486
VENETO	70	1.077	1.754	2.901	3.078	1.503	15.697	20.278	11.190	2.804	8.701	22.695	14.338	5.384	26.152	45.874	71.796	117.670
Pordenone	6	93	137	236	360	87	1.520	1.967	986	156	587	1.729	1.352	336	2.244	3.932	5.841	9.773
Udine	8	78	125	211	389	181	1.610	2.180	1.757	349	1.437	3.543	2.154	608	3.172	5.934	9.090	15.024
Gorizia	8	16	38	62	97	26	565	688	621	71	720	1.412	726	113	1.323	2.162	2.425	4.587
Trieste	2	8	25	35	119	19	447	585	810	59	995	1.864	931	86	1.467	2.484	2.587	5.071
FRIULI-VEN. G.	24	195	325	544	965	313	4.142	5.420	4.174	635	3.739	8.548	5.163	1.143	8.208	14.512	19.943	34.455
Imperia	4	220	350	574	101	141	1.047	1.289	773	306	1.032	2.111	878	667	2.429	3.974	5.771	9.745
Savona	2	49	63	114	217	159	1.223	1.599	910	428	1.301	2.639	1.129	636	2.587	4.352	7.327	11.679
Genova	—	79	79	158	583	210	3.048	3.841	2.179	448	2.772	5.399	2.762	737	5.899	9.398	16.092	25.490
La Spezia	1	35	42	78	151	61	666	878	900	142	624	1.666	1.052	238	1.332	2.622	4.549	7.171
LIGURIA	7	383	534	924	1.052	571	5.984	7.607	4.762	1.324	5.729	11.815	5.821	2.278	12.247	20.346	33.739	54.085
Piacenza	5	168	643	816	276	85	1.139	1.500	638	198	540	1.376	919	451	2.322	3.692	5.906	9.598
Parma	6	267	696	969	342	170	1.761	2.273	745	277	738	1.760	1.093	714	3.195	5.002	7.960	12.962
Reggio nell'Em.	5	295	565	865	213	224	2.258	2.695	763	260	674	1.697	981	779	3.497	5.257	7.879	13.136
Modena	12	315	956	1.283	383	320	3.801	4.504	1.037	368	941	2.346	1.432	1.003	5.698	8.133	11.625	19.758
Bologna	13	254	899	1.166	940	442	5.325	6.707	2.242	724	2.276	5.242	3.195	1.420	8.500	13.115	17.896	31.011
Ferrara	27	152	820	999	111	137	860	1.108	674	240	578	1.492	812	529	2.258	3.599	5.212	8.811
Ravenna	11	140	663	814	151	129	1.004	1.284	681	193	546	1.420	843	462	2.213	3.518	4.580	8.098
Forlì	9	292	545	846	163	194	1.660	2.017	1.278	382	1.152	2.812	1.450	868	3.357	5.675	9.348	15.023
EMILIA-ROM.	88	1.883	5.787	7.758	2.579	1.701	17.808	22.088	8.058	2.642	7.445	18.145	10.725	6.226	31.040	47.991	70.406	118.397
Massa - Carrara	—	27	24	51	89	25	416	530	427	83	251	761	516	135	691	1.342	2.424	3.766
Lucca	3	85	79	167	124	113	1.213	1.450	926	230	611	1.767	1.053	428	1.903	3.384	5.871	9.255
Pistoia	7	125	165	297	125	138	1.510	1.773	479	144	462	1.085	611	407	2.137	3.155	5.256	8.411
Firenze	29	278	717	1.024	1.350	642	7.627	9.619	2.811	746	3.286	6.843	4.190	1.666	11.630	17.486	24.923	42.409
Livorno	4	66	164	234	244	67	798	1.109	860	179	812	1.851	1.108	312	1.774	3.194	5.639	8.833
Pisa	10	165	299	474	155	145	1.632	1.932	914	216	940	2.070	1.079	526	2.871	4.476	7.250	11.726
Arezzo	7	197	289	493	132	122	1.204	1.458	636	133	610	1.379	775	452	2.103	3.330	4.901	8.231
Siena	11	198	502	711	91	90	902	1.083	675	120	442	1.237	777	408	1.846	3.031	5.079	8.110
Grosseto	6	96	215	317	99	48	421	568	729	134	601	1.464	834	278	1.237	2.349	4.307	6.656
TOSCANA	77	1.237	2.454	3.768	2.409	1.390	15.723	19.522	8.457	1.985	8.015	18.457	10.943	4.612	26.192	41.747	65.650	107.397

economica e la posizione professionale o condizione — Province e Regioni

ALTRI COMUNI - Anno 1969

CANCELLATI

AGRICOLTURA				INDUSTRIA				ALTRE ATTIVITÀ				TOTALE				CONDIZIONI NON PROFESSIONALI	TOTALE
Imprenditori, diri- genti e impiegati	Lavoratori in proprio	Lavoratori dipen- denti e coadiuvanti	Totale	Imprenditori, diri- genti e impiegati	Lavoratori in proprio	Lavoratori dipen- denti e coadiuvanti	Totale	Imprenditori, diri- genti e impiegati	Lavoratori in proprio	Lavoratori dipen- denti e coadiuvanti	Totale	Imprenditori, diri- genti e impiegati	Lavoratori in proprio	Lavoratori dipen- denti e coadiuvanti	Totale		
10	557	899	1.466	3.424	1.224	18.368	23.016	5.467	1.863	5.490	12.820	8.901	3.644	24.757	37.302	50.403	87.705
—	119	306	425	547	214	3.636	4.397	1.008	350	955	2.313	1.555	683	4.897	7.135	8.516	15.651
5	107	287	399	535	169	2.886	3.590	1.221	304	1.271	2.796	1.761	580	4.444	6.785	8.711	15.496
9	461	505	975	357	164	2.362	2.883	1.581	484	1.229	3.294	1.947	1.109	4.096	7.152	9.776	16.928
1	177	260	438	161	82	1.227	1.470	532	163	469	1.164	694	422	1.956	3.072	4.629	7.701
6	258	533	797	311	185	2.372	2.868	1.196	350	1.137	2.683	1.513	793	4.042	6.348	9.436	15.784
31	1.679	2.790	4.500	5.335	2.038	30.851	38.224	11.005	3.514	10.551	25.070	16.371	7.231	44.192	67.794	91.471	159.265
—	33	18	51	91	41	388	520	390	84	366	840	481	158	772	1.411	2.009	3.420
5	55	154	214	924	285	5.876	7.085	1.427	495	1.723	3.645	2.356	835	7.753	10.944	13.435	24.379
4	75	133	212	876	289	4.738	5.903	1.750	413	1.762	3.925	2.630	777	6.633	10.040	12.154	22.194
4	35	10	49	89	51	538	678	471	87	548	1.106	564	173	1.096	1.833	2.468	4.301
41	274	1.325	1.640	6.758	1.439	20.970	29.167	7.900	2.430	7.543	17.873	14.699	4.143	29.838	48.680	67.937	116.617
9	100	141	250	859	329	4.827	6.015	1.774	487	1.628	3.889	2.642	916	6.596	10.154	12.708	22.862
11	222	500	733	648	298	3.866	4.812	1.842	557	1.618	4.017	2.501	1.077	5.984	9.562	14.539	24.101
9	171	927	1.107	471	161	2.787	3.419	1.099	350	1.129	2.578	1.579	682	4.843	7.104	10.255	17.359
5	145	684	834	299	126	1.622	2.047	749	275	781	1.805	1.053	546	3.087	4.686	6.833	11.519
9	328	897	1.234	276	197	1.863	2.336	907	331	913	2.151	1.192	856	3.673	5.721	9.611	15.332
97	1.405	4.771	6.273	11.200	3.175	47.087	61.462	17.919	5.425	17.645	40.989	29.216	10.005	69.503	108.724	149.940	258.664
9	67	208	284	251	104	1.006	1.361	1.507	187	2.394	4.088	1.767	358	3.608	5.733	6.204	11.937
8	39	53	100	230	97	952	1.279	1.274	217	1.144	2.635	1.512	353	2.149	4.014	5.799	9.813
17	106	261	384	481	201	1.958	2.640	2.781	404	3.538	6.723	3.279	711	5.757	9.747	12.003	21.750
16	195	493	704	438	306	2.419	3.163	1.745	398	1.193	3.336	2.199	899	4.105	7.203	12.146	19.349
5	166	149	320	597	247	3.301	4.145	1.592	394	1.085	3.071	2.194	807	4.535	7.536	10.687	18.223
2	28	20	50	186	66	697	949	660	134	520	1.314	848	228	1.237	2.313	3.678	5.991
18	189	225	432	488	221	2.886	3.595	1.691	394	1.076	3.161	2.197	804	4.187	7.188	11.031	18.219
16	120	237	373	538	185	2.486	3.209	2.005	470	1.681	4.156	2.559	775	4.404	7.738	12.520	20.258
10	258	326	594	638	335	2.953	3.926	2.032	656	2.048	4.736	2.680	1.249	5.327	9.256	13.952	23.208
10	174	432	616	185	107	1.396	1.688	690	194	660	1.544	885	475	2.488	3.848	6.032	9.880
77	1.130	1.882	3.089	3.070	1.467	16.138	20.675	10.415	2.640	8.263	21.318	13.562	5.237	26.283	45.082	70.046	115.128
5	45	102	152	242	67	1.156	1.465	817	161	524	1.502	1.064	273	1.782	3.119	4.670	7.789
10	59	121	190	446	194	1.717	2.357	1.809	313	1.578	3.700	2.265	566	3.416	6.247	9.380	15.627
5	14	33	52	118	24	533	675	560	62	636	1.258	683	100	1.202	1.985	2.230	4.215
1	8	20	29	183	27	465	675	783	73	950	1.806	967	108	1.435	2.510	2.683	5.193
21	126	276	423	989	312	3.871	5.172	3.969	609	3.688	8.266	4.979	1.047	7.835	13.861	18.963	32.824
1	195	243	439	130	102	818	1.050	704	243	801	1.748	835	540	1.862	3.237	4.697	7.934
3	75	47	125	257	118	987	1.362	835	263	1.002	2.100	1.095	456	2.036	3.587	5.460	9.047
5	128	94	227	811	210	2.364	3.385	2.314	442	2.214	4.970	3.130	780	4.672	8.582	14.120	22.702
—	31	39	70	221	70	759	1.050	884	135	635	1.654	1.105	236	1.433	2.774	4.650	7.424
9	429	423	861	1.419	500	4.928	6.847	4.737	1.083	4.652	10.472	6.165	2.012	10.003	18.180	28.927	47.107
7	169	620	796	271	91	1.193	1.555	702	229	615	1.546	980	489	2.428	3.897	6.052	9.949
4	267	638	909	336	170	1.629	2.135	756	252	757	1.765	1.096	689	3.024	4.809	7.574	12.383
7	261	520	788	248	210	1.886	2.344	751	247	692	1.690	1.006	718	3.098	4.822	6.970	11.792
13	278	812	1.103	322	313	2.716	3.351	1.046	375	876	2.297	1.381	966	4.404	6.751	9.260	16.011
21	296	893	1.210	849	434	3.888	5.171	2.171	713	1.856	4.740	3.041	1.443	6.637	11.121	15.141	26.262
25	127	831	983	238	134	2.034	2.406	818	263	907	1.988	1.081	524	3.772	5.377	7.418	12.795
12	139	564	715	183	115	854	1.152	690	168	512	1.370	885	422	1.930	3.237	4.202	7.439
8	210	511	729	218	194	1.605	2.017	1.233	332	1.024	2.589	1.459	736	3.140	5.335	8.526	13.861
97	1.747	5.389	7.233	2.665	1.661	15.805	20.131	8.167	2.579	7.239	17.985	10.929	5.987	28.433	45.349	65.143	110.492
—	17	25	42	124	27	551	702	428	84	369	881	552	128	945	1.625	2.663	4.288
—	83	71	154	158	100	1.132	1.390	806	208	656	1.670	964	391	1.859	3.214	5.531	8.745
4	77	107	188	107	118	1.100	1.325	448	134	461	1.043	559	329	1.668	2.556	3.961	6.517
25	222	564	811	978	602	5.237	6.817	2.523	699	2.445	5.667	3.526	1.523	8.246	13.295	19.280	32.575
3	63	130	196	258	58	762	1.078	883	166	732	1.781	1.144	287	1.624	3.055	5.107	8.162
14	114	263	391	237	142	1.510	1.889	944	200	725	1.869	1.195	456	2.498	4.149	6.669	10.818
4	141	305	450	155	117	1.463	1.735	634	132	674	1.440	793	390	2.442	3.625	5.028	8.653
14	194	529	737	132	94	1.142	1.368	747	125	613	1.485	893	413	2.284	3.590	5.505	9.095
4	80	247	331	125	44	683	852	687	85	633	1.405	816	209	1.563	2.588	4.489	7.077
68	991	2.241	3.300	2.274	1.302	13.580	17.156	8.100	1.833	7.308	17.241	10.442	4.126	23.129	37.697	58.233	95.930

Segue Tav. 18 — Iscritti e cancellati per trasferimento di residenza, secondo l'attività

Segue A — D A E P E R

PROVINCIE E REGIONI	ISCRITTI																CONDIZIONI NON PROFESSIONALI	TOTALE
	AGRICOLTURA				INDUSTRIA				ALTRE ATTIVITÀ				TOTALE					
	Imprenditori, diri- genti e impiegati	Lavoratori in proprio	Lavoratori dipen- denti e coadiuvanti	Totale	Imprenditori, diri- genti e impiegati	Lavoratori in proprio	Lavoratori dipen- denti e coadiuvanti	Totale	Imprenditori, diri- genti e impiegati	Lavoratori in proprio	Lavoratori dipen- denti e coadiuvanti	Totale	Imprenditori, diri- genti e impiegati	Lavoratori in proprio	Lavoratori dipen- denti e coadiuvanti	Totale		
Perugia	14	227	454	695	158	154	1.182	1.494	1.203	161	780	2.144	1.375	542	2.416	4.333	7.366	11.699
Terni	4	74	154	232	87	43	503	633	361	73	343	777	452	190	1.000	1.642	3.198	4.840
UMBRIA	18	301	608	927	245	197	1.685	2.127	1.564	234	1.123	2.921	1.827	732	3.416	5.975	10.564	16.539
Pesaro e Urbino	5	140	270	415	139	160	1.145	1.444	727	138	413	1.278	871	438	1.828	3.137	5.393	8.530
Ancona	5	218	553	776	287	151	1.351	1.789	1.140	159	1.174	2.473	1.432	528	3.078	5.038	6.822	11.860
Macerata	1	220	488	709	74	113	889	1.076	591	117	395	1.103	666	450	1.772	2.888	4.172	7.060
Ascoli Piceno	3	389	621	1.013	108	186	1.345	1.639	778	167	594	1.539	889	742	2.560	4.191	6.714	10.905
MARCHE	14	967	1.932	2.913	608	610	4.730	5.948	3.236	581	2.576	6.393	3.858	2.158	9.238	15.254	23.101	38.355
Viterbo	5	100	245	350	48	72	391	511	728	113	351	1.192	781	285	987	2.053	3.809	5.862
Rieti	1	57	81	139	30	36	238	304	426	58	251	735	457	151	570	1.178	2.200	3.378
Roma	33	302	852	1.187	795	564	8.413	9.772	12.333	919	8.309	21.561	13.161	1.785	17.574	32.520	52.191	84.711
Latina	9	160	279	448	166	113	1.518	1.797	1.083	159	668	1.910	1.258	432	2.465	4.155	7.624	11.779
Frosinone	—	142	113	255	121	114	1.201	1.436	1.085	122	557	1.764	1.206	378	1.871	3.455	5.568	9.023
LAZIO	48	761	1.570	2.379	1.160	899	11.761	13.820	15.655	1.371	10.136	27.162	16.863	3.031	23.467	43.361	71.392	114.753
L'Aquila	5	78	47	130	51	84	450	585	822	76	429	1.327	878	238	926	2.042	3.708	5.750
Teramo	1	217	205	423	34	135	578	747	538	114	345	997	573	466	1.128	2.167	4.426	6.593
Pescara	3	142	122	267	112	110	740	962	890	160	645	1.695	1.005	412	1.507	2.924	6.144	9.068
Chieti	2	176	184	362	82	151	649	882	927	113	432	1.472	1.011	440	1.265	2.716	4.732	7.448
ABRUZZI	11	613	558	1.182	279	480	2.417	3.176	3.177	463	1.851	5.491	3.467	1.556	4.826	9.849	19.010	28.859
MOLISE	3	254	295	552	53	143	454	650	852	114	413	1.379	908	511	1.162	2.581	3.623	6.204
Caserta	7	251	548	806	132	204	1.985	2.321	1.906	201	1.096	3.203	2.045	656	3.629	6.330	11.262	17.592
Benevento	2	229	338	569	26	91	484	601	706	86	405	1.197	734	406	1.227	2.367	3.638	6.005
Napoli	4	189	567	760	867	463	6.156	7.486	5.698	817	4.709	11.224	6.569	1.469	11.432	19.470	40.198	59.668
Avellino	3	282	302	587	56	172	822	1.050	998	123	494	1.615	1.057	577	1.618	3.252	5.490	8.742
Salerno	3	300	753	1.056	184	262	2.611	3.057	2.359	415	1.338	4.112	2.546	977	4.702	8.225	15.025	23.250
CAMPANIA	19	1.251	2.508	3.778	1.265	1.192	12.058	14.515	11.667	1.642	8.042	21.351	12.951	4.085	22.608	39.644	75.613	115.257
Foggia	2	269	762	1.033	63	116	1.058	1.237	1.309	181	856	2.346	1.374	566	2.676	4.616	7.957	12.573
Bari	11	154	720	885	389	264	2.196	2.849	2.478	343	1.744	4.565	2.878	761	4.660	8.299	14.807	23.106
Taranto	5	103	559	667	168	93	974	1.235	1.404	120	809	2.333	1.577	316	2.342	4.235	7.109	11.344
Brindisi	4	43	683	730	85	95	637	807	784	107	312	1.203	873	235	1.632	2.740	3.716	6.456
Lecce	4	88	952	1.044	48	191	1.089	1.328	1.545	169	635	2.349	1.597	448	2.676	4.721	6.337	11.058
PUGLIA	26	657	3.676	4.359	753	749	5.954	7.456	7.520	920	4.356	12.796	8.299	2.326	13.986	24.611	39.926	64.537
Potenza	1	205	352	558	44	114	767	925	942	99	469	1.510	987	418	1.588	2.993	4.235	7.228
Matera	5	88	172	265	46	52	418	516	467	38	184	689	518	178	774	1.470	2.191	3.661
BASILICATA	6	293	524	823	90	166	1.185	1.441	1.409	137	653	2.199	1.505	596	2.362	4.463	6.426	10.889
Cosenza	9	232	680	921	94	201	1.525	1.820	1.627	201	1.005	2.833	1.730	634	3.210	5.574	9.415	14.989
Catanzaro	11	157	536	704	108	193	1.527	1.828	1.708	193	954	2.855	1.827	543	3.017	5.387	9.100	14.487
Reggio di Calabria	5	84	500	589	64	145	976	1.185	1.215	154	827	2.196	1.284	383	2.303	3.970	5.951	9.921
CALABRIA	25	473	1.716	2.214	266	539	4.028	4.833	4.550	548	2.786	7.884	4.841	1.560	8.530	14.931	24.466	39.397
Trapani	2	81	258	341	51	213	895	1.159	1.102	162	823	2.087	1.155	456	1.976	3.587	6.527	10.114
Palermo	4	156	467	627	102	334	1.859	2.295	2.482	292	1.920	4.694	2.588	782	4.246	7.616	13.813	21.429
Messina	5	112	710	827	105	206	1.026	1.337	1.758	236	1.022	3.016	1.868	554	2.758	5.180	8.569	13.749
Agrigento	3	106	217	326	53	145	895	1.093	1.114	133	584	1.831	1.170	384	1.696	3.250	5.296	8.546
Caltanissetta	—	35	119	154	56	59	682	797	652	74	426	1.152	708	168	1.227	2.103	3.419	5.522
Enna	3	42	115	160	16	108	437	561	410	50	216	676	429	200	768	1.397	2.352	3.749
Catania	7	114	825	946	172	240	1.570	1.982	2.456	349	1.280	4.085	2.635	703	3.675	7.013	14.826	21.839
Ragusa	2	50	216	268	26	56	405	487	487	80	326	893	515	186	947	1.648	3.256	4.904
Siracusa	2	60	445	507	128	114	968	1.210	1.014	133	629	1.776	1.144	307	2.042	3.493	7.156	10.649
SICILIA	28	756	3.372	4.156	709	1.475	8.737	10.921	11.475	1.509	7.226	20.210	12.212	3.740	19.335	35.287	65.214	100.501
Sassari	6	102	253	361	217	76	979	1.272	1.194	155	1.051	2.400	1.417	333	2.283	4.033	6.864	10.897
Nuoro	3	104	134	241	33	62	475	570	934	92	932	1.958	970	258	1.541	2.769	3.706	6.475
Cagliari	14	143	410	567	295	187	2.183	2.665	2.435	323	1.821	4.579	2.744	653	4.414	7.811	13.869	21.680
SARDEGNA	23	349	797	1.169	545	325	3.637	4.507	4.563	570	3.804	8.937	5.131	1.244	8.238	14.613	24.439	39.052
TOTALE	635	14.436	35.765	50.836	35.874	17.497	233.847	287.218	136.688	26.477	115.442	278.607	173.197	58.410	385.054	616.661	935.168	1.551.829

economica e la posizione professionale o condizione — Provincie e Regioni

ALTRI COMUNI - Anno 1969

CANCELLATI

AGRICOLTURA				INDUSTRIA				ALTRE ATTIVITÀ				TOTALE				CONDIZIONI NON PROFESSIONALI	TOTALE
Imprenditori, diri- genti e impiegati	Lavoratori in proprio	Lavoratori dipen- denti e coadiuvanti	Totale	Imprenditori, diri- genti e impiegati	Lavoratori in proprio	Lavoratori dipen- denti e coadiuvanti	Totale	Imprenditori, diri- genti e impiegati	Lavoratori in proprio	Lavoratori dipen- denti e coadiuvanti	Totale	Imprenditori, diri- genti e impiegati	Lavoratori in proprio	Lavoratori dipen- denti e coadiuvanti	Totale		
14	190	508	712	207	144	1.913	2.264	1.310	174	1.136	2.620	1.531	508	3.557	5.596	8.544	14.140
4	75	157	236	104	51	691	846	486	78	485	1.049	594	204	1.333	2.131	3.571	5.702
18	265	665	948	311	195	2.604	3.110	1.796	252	1.621	3.669	2.125	712	4.890	7.727	12.115	19.842
4	131	273	408	146	143	1.318	1.607	743	109	485	1.337	893	383	2.076	3.352	5.519	8.871
2	177	500	679	274	136	1.373	1.783	1.157	144	888	2.189	1.433	457	2.761	4.651	6.563	11.214
2	268	610	880	92	112	1.069	1.273	703	131	586	1.420	797	511	2.265	3.573	4.991	8.564
6	389	622	1.017	135	178	1.406	1.719	845	143	679	1.667	986	710	2.707	4.403	6.959	11.362
14	965	2.005	2.984	647	569	5.166	6.382	3.448	527	2.638	6.613	4.109	2.061	9.809	15.979	24.032	40.011
4	90	241	335	62	60	592	714	837	102	642	1.581	903	252	1.475	2.630	4.338	6.968
4	30	108	142	44	38	527	609	566	54	626	1.246	614	122	1.261	1.997	3.146	5.143
30	410	714	1.154	1.134	604	5.542	7.280	9.274	887	4.394	14.555	10.438	1.901	10.650	22.989	37.422	60.411
6	121	164	291	98	67	1.120	1.285	867	128	728	1.723	971	316	2.012	3.299	5.855	9.154
—	131	156	287	117	106	1.438	1.661	1.130	116	903	2.149	1.247	353	2.497	4.097	6.443	10.540
44	782	1.383	2.209	1.455	875	9.219	11.549	12.674	1.287	7.293	21.254	14.173	2.944	17.895	35.012	57.204	92.216
5	77	68	150	97	72	860	1.029	1.036	99	812	1.947	1.138	248	1.740	3.126	5.426	8.552
1	242	267	510	58	138	813	1.009	539	137	462	1.138	598	517	1.542	2.657	5.247	7.904
4	129	162	295	149	84	787	1.020	747	112	491	1.350	900	325	1.440	2.665	5.273	7.888
1	170	210	381	123	176	1.094	1.393	1.034	120	694	1.848	1.158	466	1.998	3.622	6.067	9.689
11	618	707	1.336	427	470	3.554	4.451	3.356	468	2.459	6.283	3.794	1.556	6.720	12.070	21.963	34.033
1	221	281	503	88	150	1.114	1.352	1.011	99	710	1.820	1.100	470	2.105	3.675	5.433	9.108
6	235	571	812	170	230	3.257	3.657	2.177	230	1.672	4.079	2.353	695	5.500	8.548	13.833	22.381
2	261	365	628	77	111	1.316	1.504	899	81	670	1.650	978	453	2.351	3.782	5.500	9.282
8	231	603	842	1.148	493	9.422	11.063	6.366	1.007	5.373	12.746	7.522	1.731	15.398	24.651	47.276	71.927
3	296	380	679	103	191	2.382	2.676	1.269	139	1.015	2.423	1.375	626	3.777	5.778	8.945	14.723
5	312	865	1.182	255	275	4.987	5.517	2.591	400	1.933	4.924	2.851	987	7.785	11.623	18.975	30.598
24	1.335	2.784	4.143	1.753	1.300	21.364	24.417	13.302	1.857	10.663	25.822	15.079	4.492	34.811	54.382	94.529	148.911
3	230	585	818	218	143	4.526	4.887	1.692	181	1.664	3.537	1.913	554	6.775	9.242	14.798	24.040
8	194	695	897	457	252	4.560	5.269	2.952	366	2.329	5.647	3.417	812	7.584	11.813	19.141	30.954
4	84	495	583	165	98	2.090	2.353	1.520	115	935	1.689	297	3.520	5.506	8.796	14.302	14.302
5	52	592	649	93	64	1.255	1.412	871	113	627	1.611	969	229	2.474	3.672	4.817	8.489
5	92	943	1.040	144	192	1.947	2.283	1.640	164	1.100	2.904	1.789	448	3.990	6.227	7.720	13.947
25	652	3.310	3.987	1.077	749	14.378	16.204	8.675	939	6.655	16.269	9.777	2.340	24.343	36.460	55.272	91.732
—	203	399	602	113	118	3.033	3.264	1.170	105	990	2.265	1.283	426	4.422	6.131	8.942	15.073
5	66	149	220	71	52	1.696	1.819	537	38	431	1.006	613	156	2.276	3.045	4.447	7.492
5	269	548	822	184	170	4.729	5.083	1.707	143	1.421	3.271	1.896	582	6.698	9.176	13.389	22.565
7	228	757	992	179	227	3.586	3.992	1.844	195	1.439	3.478	2.030	650	5.782	8.462	13.788	22.250
11	147	569	727	212	202	4.896	5.310	1.924	212	1.489	3.625	2.147	561	6.954	9.662	16.362	26.024
3	88	487	578	152	154	2.975	3.281	1.594	171	1.257	3.022	1.749	413	4.719	6.881	10.550	17.431
21	463	1.813	2.297	543	583	11.457	12.583	5.362	578	4.185	10.125	5.926	1.624	17.455	25.005	40.700	65.705
5	90	198	293	93	169	1.781	2.043	1.190	158	954	2.302	1.288	417	2.933	4.638	7.637	12.275
6	167	484	657	303	301	4.620	5.224	2.834	330	2.323	5.487	3.143	798	7.427	11.368	19.095	30.463
6	131	783	920	217	228	2.503	2.948	2.159	254	1.356	3.769	2.382	613	4.642	7.637	11.334	18.971
4	77	184	265	97	126	1.867	2.090	1.334	128	833	2.295	1.435	331	2.884	4.650	7.342	11.992
—	42	162	204	112	69	1.901	2.082	751	88	631	1.470	863	199	2.694	3.756	6.527	10.283
1	35	150	186	49	88	1.413	1.550	500	62	455	1.017	590	185	2.018	2.753	4.747	7.500
6	105	748	859	275	280	3.148	3.703	2.530	388	1.410	4.328	2.811	773	5.306	8.890	17.104	25.994
—	51	196	247	53	66	687	806	567	80	396	1.043	620	197	1.279	2.096	3.518	5.614
3	57	339	399	124	87	1.248	1.459	1.102	106	697	1.905	1.229	250	2.284	3.763	6.896	10.659
31	755	3.244	4.030	1.323	1.414	19.168	21.905	12.967	1.594	9.055	23.616	14.321	3.763	31.467	49.551	84.200	133.751
5	120	294	419	161	58	1.379	1.598	1.303	140	1.383	2.826	1.469	318	3.056	4.843	7.443	12.286
4	201	259	464	64	61	1.269	1.394	1.183	125	1.413	2.721	1.251	387	2.941	4.579	5.636	10.215
15	144	421	580	317	206	3.840	4.363	2.421	297	2.696	5.414	2.753	647	6.957	10.357	16.517	26.874
24	465	974	1.463	542	325	6.488	7.355	4.907	562	5.492	10.961	5.473	1.352	12.954	19.779	29.596	49.375
635	14.436	35.765	50.836	35.874	17.497	233.847	287.218	136.688	26.477	115.442	278.607	173.197	58.410	385.054	616.661	935.168	1.551.829

Segue Tav. 18 — Iscritti e cancellati per trasferimento di residenza, secondo l'attività

B — D A E P E R

PROVINCIE E REGIONI	I S C R I T T I																CONDIZIONI NON PROFESSIONALI	TOTALE
	AGRICOLTURA				INDUSTRIA				ALTRE ATTIVITÀ				TOTALE					
	Imprenditori, diri- genti e impiegati	Lavoratori in proprio	Lavoratori dipen- denti e coadiuvanti	Totale	Imprenditori, diri- genti e impiegati	Lavoratori in proprio	Lavoratori dipen- denti e coadiuvanti	Totale	Imprenditori, diri- genti e impiegati	Lavoratori in proprio	Lavoratori dipen- denti e coadiuvanti	Totale	Imprenditori, diri- genti e impiegati	Lavoratori in proprio	Lavoratori dipen- denti e coadiuvanti	Totale		
Torino	2	11	6	19	228	22	993	1.243	273	28	185	486	503	61	1.184	1.748	2.536	4.284
Vercelli	—	2	4	6	24	6	75	105	16	7	23	46	40	15	102	157	304	461
Novara	—	3	4	7	31	8	115	154	26	18	29	73	57	29	148	234	458	692
Cuneo	1	23	17	41	8	4	51	63	18	15	15	48	27	42	83	152	205	357
Asti	—	6	—	6	2	2	23	27	7	1	1	9	9	9	24	42	101	143
Alessandria	1	3	3	7	19	5	102	126	18	12	19	49	38	20	124	182	338	520
PIEMONTE	4	48	34	86	312	47	1.359	1.718	358	81	272	711	674	176	1.665	2.515	3.942	6.457
VALLE D'AOSTA	—	4	1	5	7	2	27	36	7	6	15	28	14	12	43	69	158	227
Varese	—	2	9	11	70	5	174	249	67	24	37	128	137	31	220	388	669	1.057
Como	—	—	1	1	35	5	91	131	45	10	36	91	80	15	128	223	494	717
Sondrio	—	8	—	8	3	2	26	31	6	4	16	26	9	14	42	65	91	156
Milano	1	3	2	6	379	29	440	848	469	63	201	733	849	95	643	1.587	2.906	4.493
Bergamo	—	3	3	6	40	10	159	209	23	12	43	78	63	25	205	293	485	778
Brescia	—	1	10	11	24	14	237	275	36	19	55	110	60	34	302	396	635	1.031
Pavia	—	1	1	2	9	2	46	57	18	6	10	34	27	9	57	93	176	269
Cremona	—	—	2	2	10	2	43	55	10	4	15	29	20	6	60	86	109	195
Mantova	—	1	—	1	6	3	24	33	10	5	17	32	16	9	41	66	118	184
LOMBARDIA	1	19	28	48	576	72	1.240	1.888	684	147	430	1.261	1.261	238	1.698	3.197	5.683	8.880
Bolzano - Bozen	1	1	12	14	31	10	87	128	80	32	63	175	112	43	162	317	483	800
Trento	—	9	6	15	25	17	168	210	31	19	30	80	56	45	204	305	524	829
TRENTINO - A. A.	1	10	18	29	56	27	255	338	111	51	93	255	168	88	366	622	1.007	1.629
Verona	—	3	6	9	17	9	149	175	57	19	36	112	74	31	191	296	490	786
Vicenza	—	15	2	17	41	14	406	461	35	37	62	134	76	66	470	612	1.125	1.737
Belluno	—	3	—	3	10	7	156	173	10	12	22	44	20	22	178	220	490	710
Treviso	—	52	23	75	31	25	686	742	23	39	97	159	54	116	806	976	1.681	2.657
Venezia	—	8	4	12	21	19	207	247	57	18	81	156	78	45	292	415	749	1.164
Padova	—	12	5	17	31	9	156	196	62	28	69	159	93	49	230	372	564	936
Rovigo	—	—	1	1	—	3	13	16	7	2	6	15	7	5	20	32	36	68
VENETO	—	93	41	134	151	86	1.773	2.010	251	155	373	779	402	334	2.187	2.923	5.135	8.058
Pordenone	2	13	6	21	27	15	396	438	29	15	75	119	58	43	477	578	1.093	1.671
Udine	—	8	7	15	26	30	501	557	34	24	98	156	60	62	606	728	1.386	2.114
Gorizia	—	1	2	3	11	7	38	56	22	3	18	43	33	11	58	102	220	322
Trieste	2	5	14	21	31	8	162	201	70	8	125	203	103	21	301	425	671	1.096
FRIULI - VEN. G.	4	27	29	60	95	60	1.097	1.252	155	50	316	521	254	137	1.442	1.833	3.370	5.203
Imperia	—	21	21	42	26	18	70	114	69	30	73	172	95	69	164	328	466	794
Savona	—	5	2	7	14	2	25	41	24	20	29	73	38	27	56	121	253	374
Genova	—	6	—	6	47	8	96	151	111	21	54	186	158	35	150	343	823	1.166
La Spezia	—	3	—	3	8	4	30	42	41	4	38	83	49	11	68	128	300	428
LIGURIA	—	35	23	58	95	32	221	348	245	75	194	514	340	142	438	920	1.842	2.762
Piacenza	—	11	6	17	18	4	80	102	18	14	19	51	36	29	105	170	296	466
Parma	—	26	8	34	13	10	104	127	33	23	44	100	46	59	156	261	405	666
Reggio E.	—	—	—	—	8	4	67	79	18	5	17	40	26	9	84	119	214	333
Modena	—	2	2	4	27	12	134	173	28	14	44	86	55	28	180	263	429	692
Bologna	2	1	—	3	47	2	128	177	55	21	44	120	104	24	172	300	547	847
Ferrara	—	1	7	8	5	3	59	67	12	4	11	27	18	8	77	103	146	249
Ravenna	—	1	7	8	2	2	38	42	14	7	11	32	16	10	56	82	153	235
Forlì	—	10	4	14	8	19	157	184	35	14	70	119	43	43	231	317	574	891
EMILIA - ROM.	3	52	34	89	128	56	767	951	213	102	260	575	344	210	1.061	1.615	2.764	4.379
Massa - Carrara	—	9	10	19	21	5	104	130	22	14	35	71	43	28	149	220	394	614
Lucca	—	24	5	29	14	23	100	137	38	28	60	126	52	75	165	292	583	875
Pistoia	—	3	4	7	18	4	39	61	24	10	23	57	42	17	66	125	207	332
Firenze	1	5	5	11	64	11	124	199	99	22	46	167	164	38	175	377	661	1.038
Livorno	1	1	1	3	17	7	30	54	29	20	13	62	47	28	44	119	240	359
Pisa	—	1	2	3	2	2	32	37	18	5	6	29	22	9	40	71	176	247
Arezzo	—	6	8	14	2	3	40	45	9	5	21	35	11	14	69	94	172	266
Siena	—	5	1	6	1	5	17	23	9	3	5	17	10	13	23	46	94	140
Grosseto	—	4	2	6	5	6	22	33	10	3	19	32	15	13	43	71	173	244
TOSCANA	3	59	38	100	145	66	508	719	258	110	228	596	406	235	774	1.415	2.700	4.115

economica e la posizione professionale o condizione — Provincie e Regioni

L'ESTERO - Anno 1969

CANCELLATI

AGRICOLTURA				INDUSTRIA				ALTRE ATTIVITÀ				TOTALE				CONDIZIONI NON PROFESSIONALI	TOTALE
Imprenditori, diri- genti e impiegati	Lavoratori in proprio	Lavoratori dipen- denti e coadiuvanti	Totale	Imprenditori, diri- genti e impiegati	Lavoratori in proprio	Lavoratori dipen- denti e coadiuvanti	Totale	Imprenditori, diri- genti e impiegati	Lavoratori in proprio	Lavoratori dipen- denti e coadiuvanti	Totale	Imprenditori, diri- genti e impiegati	Lavoratori in proprio	Lavoratori dipen- denti e coadiuvanti	Totale		
1	2	11	14	160	15	418	593	253	16	146	415	414	33	575	1.022	1.046	2.068
—	2	9	11	47	12	263	322	18	15	49	82	65	29	321	415	346	761
—	2	5	7	46	3	215	266	28	9	142	179	74	16	362	452	392	844
—	17	40	57	27	3	128	158	54	7	42	103	81	27	210	318	264	582
—	3	1	4	4	3	35	42	8	1	10	19	12	7	46	65	92	157
—	2	4	6	22	7	123	152	32	4	25	61	54	13	152	219	234	453
1	28	70	99	306	45	1.182	1.533	393	52	414	859	700	125	1.666	2.491	2.374	4.865
—	6	14	20	5	6	52	63	5	2	14	21	10	14	80	104	211	315
—	—	2	2	56	3	266	325	42	6	56	104	98	9	324	431	392	823
—	2	4	6	66	7	191	264	74	12	62	148	140	21	255	416	433	849
1	3	1	5	7	3	87	97	8	7	54	69	16	13	142	171	214	385
—	4	2	6	308	23	456	787	387	45	127	559	695	72	585	1.352	1.718	3.070
—	5	25	30	56	7	832	895	62	17	159	238	118	29	1.016	1.163	1.155	2.318
—	4	15	19	26	2	356	384	45	13	102	160	71	19	473	563	610	1.173
—	—	1	1	10	1	53	64	13	1	14	28	23	2	68	93	74	167
—	4	3	7	4	2	70	76	10	2	30	42	14	8	103	125	78	203
—	—	4	5	7	5	55	67	13	9	35	57	21	14	94	129	106	235
2	22	55	79	540	53	2.366	2.959	654	112	639	1.405	1.196	187	3.060	4.443	4.780	9.223
—	6	57	63	62	19	452	533	92	20	225	337	154	45	734	933	563	1.496
—	—	12	12	27	19	315	361	51	8	114	173	78	27	441	546	456	1.002
—	6	69	75	89	38	767	894	143	28	339	510	232	72	1.175	1.479	1.019	2.498
—	3	9	12	7	2	145	154	21	1	26	48	28	6	180	214	275	489
1	7	19	27	29	25	716	770	38	27	73	138	68	59	808	935	900	1.835
1	3	5	9	18	30	644	692	17	21	80	118	36	54	729	819	877	1.696
—	37	59	36	26	30	809	865	22	25	130	177	48	92	998	1.138	880	2.018
—	1	5	6	16	4	245	265	55	10	79	144	71	15	329	415	378	793
—	2	6	17	25	5	307	347	62	12	98	172	99	23	422	544	371	915
—	—	4	4	3	2	66	71	7	3	19	29	10	5	89	104	84	188
4	57	118	179	134	98	2.932	3.164	222	99	505	826	360	254	3.555	4.169	3.765	7.934
—	10	4	14	21	14	879	914	29	8	101	138	50	32	984	1.066	947	2.013
—	3	12	15	29	16	951	996	30	19	120	169	59	38	1.083	1.180	1.241	2.421
—	—	2	2	4	3	67	74	12	—	25	37	16	3	94	113	123	236
—	2	2	4	13	4	95	112	62	14	79	155	75	20	176	271	257	528
—	15	20	35	87	37	1.992	2.096	133	41	325	499	200	93	2.337	2.630	2.568	5.198
—	14	31	45	14	24	153	191	47	25	87	159	61	63	271	395	562	957
—	3	3	6	17	1	41	59	28	17	59	104	45	21	103	169	144	313
—	3	—	3	67	17	186	270	152	33	118	303	219	53	304	576	697	1.273
—	2	2	4	14	1	111	126	20	7	21	48	34	10	134	178	228	406
—	22	36	58	112	43	491	646	247	82	285	614	359	147	812	1.318	1.631	2.949
—	4	8	12	23	2	182	207	19	14	129	162	42	20	319	381	212	593
—	21	26	47	4	2	105	111	21	6	72	99	25	29	203	257	184	441
—	1	7	8	12	13	164	189	24	6	48	78	36	20	219	275	193	468
—	2	42	44	26	16	274	316	32	29	108	169	58	47	424	529	517	1.046
—	4	4	8	30	5	138	173	58	15	35	108	88	24	177	289	341	630
—	1	11	12	5	3	100	108	10	3	8	21	15	7	119	141	120	261
—	—	12	19	3	3	57	63	18	6	43	67	22	9	118	149	119	268
—	3	15	18	20	10	261	291	64	5	133	202	84	18	409	511	602	1.113
1	36	131	168	123	54	1.281	1.458	246	84	576	906	370	174	1.988	2.532	2.288	4.820
—	1	7	8	17	2	200	219	13	6	43	62	30	9	250	289	256	545
—	7	9	17	7	11	238	256	25	8	95	128	33	26	342	401	452	853
—	5	1	6	15	10	102	124	11	3	24	38	18	23	127	168	139	307
1	7	4	12	21	13	128	162	70	21	52	143	92	41	184	317	414	731
—	—	2	2	13	1	57	71	11	3	21	35	24	4	80	108	137	245
—	1	3	4	7	1	69	77	33	2	21	56	40	4	93	137	149	286
—	6	11	17	3	4	80	87	11	3	42	56	14	13	133	160	186	346
—	3	3	6	4	2	50	56	5	2	23	30	9	7	76	92	97	189
—	—	4	4	4	2	76	82	11	3	22	36	15	5	102	122	119	241
2	30	44	76	83	51	1.000	1.134	190	51	343	584	275	132	1.387	1.794	1.949	3.743

Segue Tav. 18 — Iscritti e cancellati per trasferimento di residenza, secondo l'attività

Segue A — D A E P E R

PROVINCIE E REGIONI	I S C R I T T I																CONDIZIONI NON PROFESSIONALI	TOTALE
	AGRICOLTURA				INDUSTRIA				ALTRE ATTIVITÀ				TOTALE					
	Imprenditori, diri- genti e impiegati	Lavoratori in proprio	Lavoratori dipen- denti e coadiuvanti	Totale	Imprenditori, diri- genti e impiegati	Lavoratori in proprio	Lavoratori dipen- denti e coadiuvanti	Totale	Imprenditori, diri- genti e impiegati	Lavoratori in proprio	Lavoratori dipen- denti e coadiuvanti	Totale	Imprenditori, diri- genti e impiegati	Lavoratori in proprio	Lavoratori dipen- denti e coadiuvanti	Totale		
Perugia	—	11	7	18	8	31	279	318	32	27	68	127	40	69	354	463	796	1.259
Terni	—	—	—	—	5	3	55	63	10	6	7	23	15	9	62	86	117	203
UMBRIA	—	11	7	18	13	34	334	381	42	33	75	150	55	78	416	549	913	1.462
Pesaro e Urbino	1	4	4	9	8	25	271	304	16	13	24	53	25	42	299	366	714	1.080
Ancona	—	10	2	12	14	16	160	190	19	11	16	46	33	37	178	248	426	674
Macerata	—	4	2	6	2	15	111	128	8	10	14	32	10	29	127	166	222	388
Ascoli Piceno	—	11	3	14	6	17	128	151	6	11	31	48	12	39	162	213	396	609
MARCHE	1	29	11	41	30	73	670	773	49	45	85	179	80	147	766	993	1.758	2.751
Viterbo	—	3	3	6	2	9	25	36	9	—	9	18	11	12	37	60	88	148
Rieti	—	1	5	6	2	2	14	18	5	—	4	10	7	4	23	34	36	70
Roma	8	9	2	19	93	85	302	480	1.441	123	154	1.718	1.542	217	458	2.217	3.414	5.631
Latina	2	32	19	53	13	22	159	194	33	33	35	101	48	87	213	348	729	1.077
Frosinone	—	116	59	175	8	53	282	343	30	38	70	138	38	207	411	656	1.095	1.751
LAZIO	10	161	88	259	118	171	782	1.071	1.518	195	272	1.985	1.646	527	1.142	3.315	5.362	8.677
L'Aquila	1	55	34	90	3	41	209	253	16	20	39	75	20	116	282	418	663	1.081
Teramo	—	25	9	34	1	25	96	122	8	12	29	49	9	62	134	205	501	706
Pescara	—	17	6	23	4	19	165	188	14	19	46	79	18	55	217	290	682	972
Chieti	—	86	41	127	5	43	232	280	15	18	55	88	20	147	328	495	736	1.231
ABRUZZI	1	183	90	274	13	128	702	843	53	69	169	291	67	380	961	1.408	2.582	3.990
MOLISE	—	209	99	308	6	69	205	280	12	25	28	65	18	303	332	653	720	1.373
Caserta	—	56	104	160	4	30	303	337	26	32	79	137	30	118	486	634	846	1.480
Benevento	—	85	76	161	1	29	119	149	13	17	54	84	14	131	249	394	483	877
Napoli	—	14	19	33	29	19	223	271	109	31	99	239	138	64	341	543	1.264	1.807
Avellino	2	71	44	117	2	37	167	206	11	17	28	56	15	125	239	379	716	1.095
Salerno	—	64	52	116	12	37	244	293	28	44	55	127	40	145	351	536	878	1.414
CAMPANIA	2	290	295	587	48	152	1.056	1.256	187	141	315	643	237	583	1.666	2.486	4.187	6.673
Foggia	1	34	69	104	6	31	228	265	15	17	28	60	22	82	325	429	682	1.111
Bari	—	37	143	180	27	68	487	582	41	53	116	210	68	158	746	972	1.740	2.712
Taranto	—	1	55	56	4	7	150	161	6	4	51	61	10	12	256	278	402	680
Brindisi	—	5	81	86	5	7	100	112	12	9	13	34	17	21	194	232	301	533
Lecce	—	13	220	233	2	29	244	275	15	15	47	77	17	57	511	585	681	1.266
PUGLIA	1	90	568	659	44	142	1.209	1.395	89	98	255	442	134	330	2.032	2.496	3.806	6.302
Potenza	2	31	41	74	1	33	123	157	11	12	19	42	14	76	183	273	369	642
Matera	—	8	18	26	1	5	79	85	3	6	6	15	4	19	103	126	162	288
BASILICATA	2	39	59	100	2	38	202	242	14	18	25	57	18	95	286	399	531	930
Cosenza	—	54	76	130	6	42	222	270	14	34	42	90	20	130	340	490	772	1.262
Catanzaro	—	52	66	118	6	51	211	268	17	24	28	69	23	127	305	455	684	1.139
Reggio di Cal.	—	40	113	153	2	31	147	180	17	36	38	91	19	107	298	424	545	969
CALABRIA	—	146	255	401	14	124	580	718	48	94	108	250	62	364	943	1.369	2.001	3.370
Trapani	—	43	51	94	3	31	114	148	18	23	37	78	21	97	202	320	556	876
Palermo	—	41	81	122	4	43	185	232	48	19	31	98	52	103	297	452	995	1.447
Messina	—	40	130	170	6	40	211	257	32	30	69	131	38	110	410	558	742	1.300
Agrigento	1	52	83	136	3	31	187	221	7	27	40	74	11	110	310	431	974	1.405
Caltanissetta	—	24	30	54	3	14	146	163	13	9	43	65	16	47	219	282	545	827
Enna	—	14	25	39	1	10	161	172	6	3	11	20	7	27	197	231	497	728
Catania	—	19	119	138	3	28	185	216	41	15	68	124	44	62	372	478	937	1.415
Ragusa	—	11	33	44	4	24	123	151	12	14	25	51	16	49	181	246	492	738
Siracusa	—	41	168	209	9	68	205	282	16	29	32	77	25	138	405	568	969	1.537
SICILIA	1	285	720	1.006	36	289	1.517	1.842	193	169	356	718	230	743	2.593	3.566	6.707	10.273
Sassari	—	3	11	14	—	11	107	118	20	6	26	52	20	20	144	184	312	496
Nuoro	—	13	20	33	3	6	195	204	4	4	28	36	7	23	243	300	573	824
Cagliari	4	6	18	28	27	5	171	203	25	13	25	63	56	24	214	274	530	824
SARDEGNA	4	22	49	75	30	22	473	525	49	23	79	151	83	67	601	751	1.142	1.893
TOTALE	38	1.812	2.487	4.337	1.919	1.690	14.977	18.586	4.536	1.687	3.948	10.171	6.493	5.189	21.412	33.094	56.310	89.404

economica e la posizione professionale o condizione — Provincie e Regioni

L'ESTERO - Anno 1969

CANCELLATI																	
AGRICOLTURA				INDUSTRIA				ALTRE ATTIVITÀ				TOTALE				CONDIZIONI NON PROFESSIONALI	TOTALE
Imprenditori, diri- genti e impiegati	Lavoratori in proprio	Lavoratori dipen- denti e coadiuvanti	Totale	Imprenditori, diri- genti e impiegati	Lavoratori in proprio	Lavoratori dipen- denti e coadiuvanti	Totale	Imprenditori, diri- genti e impiegati	Lavoratori in proprio	Lavoratori dipen- denti e coadiuvanti	Totale	Imprenditori, diri- genti e impiegati	Lavoratori in proprio	Lavoratori dipen- denti e coadiuvanti	Totale		
—	23	15	38	11	16	466	493	48	8	111	167	59	47	592	698	542	1.240
—	3	—	3	7	3	59	69	5	3	16	24	12	9	75	96	75	171
—	26	15	41	18	19	525	562	53	11	127	191	71	56	667	794	617	1.411
—	5	7	12	13	12	449	474	29	1	29	59	42	18	485	545	468	1.013
—	4	3	7	14	7	203	224	16	10	29	55	30	21	235	286	225	511
—	2	5	7	5	6	109	120	8	3	24	35	13	11	138	162	129	291
—	32	17	49	7	22	195	224	15	18	111	144	22	72	323	417	410	827
—	43	32	75	39	47	956	1.042	68	32	193	293	107	122	1.181	1.410	1.232	2.642
—	1	3	4	6	3	33	42	15	—	5	20	21	4	41	66	69	135
—	—	—	—	—	—	4	4	2	2	5	9	2	2	9	13	21	34
—	7	17	24	76	59	315	430	445	27	92	564	521	73	424	1.018	1.428	2.446
—	16	39	55	3	24	267	294	6	11	64	81	9	51	370	430	606	1.036
—	151	180	331	12	72	959	1.043	19	30	196	245	31	253	1.335	1.619	2.006	3.625
—	175	239	414	97	138	1.578	1.817	487	70	362	919	584	383	2.179	3.146	4.130	7.276
—	127	108	235	22	45	722	789	19	22	95	136	41	194	925	1.160	1.342	2.502
—	66	59	125	1	45	349	395	4	14	93	111	5	125	501	631	564	1.195
1	152	149	302	22	109	1.042	1.173	29	39	165	233	52	300	1.356	1.708	1.918	3.626
—	184	111	295	14	85	854	953	11	22	118	151	25	291	1.083	1.399	1.408	2.807
1	529	427	957	59	284	2.967	3.310	63	97	471	631	123	910	3.865	4.888	5.232	10.130
—	478	576	1.054	13	135	749	897	28	44	162	234	41	657	1.487	2.185	1.765	3.950
2	210	494	706	15	83	1.214	1.312	28	33	252	313	45	326	1.960	2.331	2.173	4.504
—	283	369	652	1	82	572	655	17	35	141	193	18	400	1.082	1.500	1.259	2.759
—	24	79	103	21	43	701	765	82	70	277	429	103	137	1.057	1.297	1.849	3.146
1	243	370	614	7	113	1.015	1.135	21	37	219	277	29	393	1.604	2.026	2.168	4.194
5	209	531	745	18	123	1.098	1.239	39	89	325	453	62	421	1.954	2.437	2.282	4.719
8	969	1.843	2.820	62	444	4.600	5.106	187	264	1.214	1.665	257	1.677	7.657	9.591	9.731	19.322
1	166	568	735	2	73	1.051	1.126	40	46	204	290	43	285	1.823	2.151	2.532	4.683
1	64	384	449	28	80	1.074	1.182	53	54	292	399	82	198	1.750	2.030	2.605	4.635
—	3	121	124	5	8	369	382	14	7	134	155	19	18	624	661	661	1.322
—	2	480	482	10	14	623	647	10	15	95	120	20	31	1.198	1.249	936	2.185
—	51	775	826	1	44	1.283	1.328	15	29	142	186	16	124	2.200	2.340	1.964	4.304
2	286	2.328	2.616	46	219	4.400	4.665	132	151	867	1.150	180	656	7.595	8.431	8.698	17.129
2	148	402	552	9	109	822	940	9	31	112	152	20	288	1.336	1.644	1.705	3.349
—	20	32	52	2	14	503	519	6	4	24	34	8	38	559	605	449	1.054
2	168	434	604	11	123	1.325	1.459	15	35	136	186	28	326	1.895	2.249	2.154	4.403
—	161	394	555	14	185	1.527	1.726	20	45	190	255	34	391	2.111	2.536	2.819	5.355
1	199	498	698	9	163	1.245	1.417	24	69	157	250	34	431	1.900	2.365	2.855	5.220
—	61	801	862	7	81	623	711	20	54	141	215	27	196	1.565	1.788	1.714	3.502
1	421	1.693	2.115	30	429	3.395	3.854	64	168	488	720	95	1.018	5.576	6.689	7.388	14.077
—	49	147	196	2	40	342	384	12	25	56	93	14	114	545	673	925	1.598
2	217	598	817	9	124	955	1.088	60	61	291	412	71	402	1.844	2.317	3.516	5.833
—	102	772	874	11	105	865	981	48	58	267	373	59	265	1.904	2.228	2.351	4.579
—	93	522	615	3	77	1.154	1.234	16	40	231	287	19	210	1.907	2.136	3.433	5.569
1	44	110	155	3	25	419	447	9	10	119	138	13	79	648	740	982	1.722
—	26	74	100	1	9	408	418	4	8	35	47	5	43	517	565	1.006	1.571
—	28	350	378	8	35	517	560	15	20	84	119	23	83	951	1.057	1.993	3.050
—	11	102	113	3	30	204	237	6	11	44	61	9	52	350	411	566	977
—	30	214	244	8	38	280	326	7	24	51	82	15	92	545	652	981	1.633
3	600	2.889	3.492	48	483	5.144	5.675	177	257	1.178	1.612	228	1.340	9.211	10.779	15.753	26.532
—	3	53	56	—	5	300	305	7	4	21	32	7	12	374	393	318	711
1	14	69	84	—	14	599	613	7	3	22	32	8	31	690	729	430	1.159
3	11	47	61	4	5	551	560	27	5	85	117	34	21	683	738	830	1.568
4	28	169	201	4	24	1.450	1.478	41	12	128	181	49	64	1.747	1.860	1.578	3.438
31	3.945	11.202	15.178	1.886	2.770	39.152	43.808	3.548	1.692	8.766	14.006	5.465	8.407	59.120	72.992	78.863	151.855

Tav. 19 — Iscritti per trasferimento di residenza nei comuni di ciascuna Regione, secondo la provenienza e secondo l'attività economica e la posizione professionale o condizione

Anno 1969

REGIONI DI PROVENIENZA	AGRICOLTURA				INDUSTRIA				ALTRE ATTIVITÀ				TOTALE ATTIVITÀ ECONOMICHE				CONDIZIONI NON PROFESSIONALI	TOTALE
	Imprenditori, diri- genti e impiegati	Lavoratori in proprio	Lavoratori dipen- denti e coadiuvanti	Totale	Imprenditori, diri- genti e impiegati	Lavoratori in proprio	Lavoratori dipen- denti e coadiuvanti	Totale	Imprenditori, diri- genti e impiegati	Lavoratori in proprio	Lavoratori dipen- denti e coadiuvanti	Totale	Imprenditori, diri- genti e impiegati	Lavoratori in proprio	Lavoratori dipen- denti e coadiuvanti	Totale		
PIEMONTE																		
Piemonte . . .	22	1.418	1.898	3.338	4.158	1.438	23.354	28.950	6.763	2.671	6.471	15.905	10.943	5.527	31.723	48.193	62.811	111.004
Valle d'Aosta . .	—	—	—	—	24	6	78	108	76	15	72	163	100	21	150	271	375	646
Lombardia . . .	3	44	101	148	511	45	1.196	1.752	824	152	554	1.530	1.338	241	1.851	3.430	4.900	8.330
Trentino-A. Ad.	—	1	—	1	20	1	49	70	75	5	98	178	95	7	147	249	230	479
Veneto	2	3	33	38	140	26	964	1.130	284	29	275	588	426	58	1.272	1.756	2.341	4.097
Friuli-Ven. G.	—	1	4	5	36	7	127	170	133	7	116	256	169	15	247	431	437	868
Liguria	4	81	29	114	236	38	629	903	498	123	367	988	738	242	1.025	2.005	3.240	5.245
Emilia-Romagna	4	4	25	33	93	9	508	610	224	32	164	420	321	45	697	1.063	1.347	2.410
Toscana	—	1	3	4	94	3	393	490	228	22	139	389	322	26	535	883	1.026	1.909
Umbria	1	2	1	4	16	3	220	239	48	3	54	105	65	8	275	348	336	684
Marche	—	1	20	21	23	5	147	175	107	4	138	249	130	10	305	445	444	889
Lazio	1	1	4	6	99	8	541	648	604	24	280	908	704	33	825	1.562	1.548	3.110
Abruzzi	—	4	5	9	36	6	343	385	114	7	103	224	150	17	451	618	703	1.321
Molise	—	—	4	4	6	3	197	206	40	1	28	69	46	4	229	279	319	598
Campania	—	16	69	85	162	42	4.395	4.599	428	34	783	1.245	590	92	5.247	5.929	7.403	13.332
Puglia	—	10	49	59	173	51	4.588	4.812	390	54	1.003	1.447	563	115	5.640	6.318	8.365	14.683
Basilicata	—	6	36	42	33	12	1.719	1.764	98	9	246	353	131	27	2.001	2.159	2.841	5.000
Calabria	1	15	116	132	90	54	3.576	3.720	218	32	623	873	309	101	4.315	4.725	6.851	11.576
Sicilia	2	15	98	115	167	94	5.607	5.868	576	70	1.078	1.724	745	179	6.783	7.707	11.168	18.875
Sardegna	—	2	37	39	54	17	1.594	1.665	153	13	757	923	207	32	2.388	2.627	2.327	4.954
TOTALE	40	1.625	2.532	4.197	6.171	1.868	50.225	58.264	11.881	3.307	13.349	28.537	18.092	6.800	66.106	90.998	119.012	210.010

VALLE D'AOSTA

Piemonte . . .	—	6	4	10	33	12	111	156	92	35	86	213	125	53	201	379	470	849
Valle d'Aosta . .	—	30	12	42	44	28	222	294	172	61	200	433	216	119	434	769	1.112	1.881
Lombardia . . .	—	—	1	1	10	3	6	19	23	4	25	52	33	7	32	72	114	186
Trentino-A. Ad.	—	1	—	1	1	—	2	3	11	—	15	26	12	1	17	30	27	57
Veneto	—	—	—	—	2	—	10	12	7	1	14	22	9	1	24	34	36	70
Friuli-Ven. G.	—	—	—	—	1	—	2	3	3	—	17	20	4	—	19	23	14	37
Liguria	—	—	—	—	—	—	7	7	15	6	7	28	15	6	14	35	50	85
Emilia-Romagna	—	—	—	—	—	—	7	7	5	2	5	12	5	2	12	19	23	42
Toscana	—	—	—	—	2	—	8	10	3	—	13	16	5	—	21	26	39	65
Umbria	—	—	—	—	—	1	2	3	2	—	6	8	2	1	8	11	4	15
Marche	—	—	—	—	—	—	1	1	—	—	4	4	—	—	5	5	7	12
Lazio	—	—	—	—	2	1	3	6	26	1	16	43	28	2	19	49	33	82
Abruzzi	—	—	—	—	—	—	11	11	6	—	6	12	6	—	17	23	29	52
Molise	—	—	—	—	—	—	—	—	—	—	—	—	—	—	—	—	2	2
Campania	—	—	—	—	—	1	6	7	15	1	10	26	15	2	16	33	43	76
Puglia	—	—	—	—	1	—	10	11	12	—	20	32	13	—	30	43	56	99
Basilicata	—	—	—	—	—	—	3	3	2	—	1	3	2	—	4	6	3	9
Calabria	—	2	1	3	4	2	77	83	8	1	40	49	12	5	118	135	197	332
Sicilia	—	—	—	—	—	1	26	27	14	1	12	27	14	2	38	54	85	139
Sardegna	—	—	—	—	1	—	15	16	9	1	15	25	10	1	30	41	51	92
TOTALE	—	39	18	57	101	49	529	679	425	114	512	1.051	526	202	1.059	1.787	2.395	4.182

Segue Tav. 19 — Iscritti per trasferimento di residenza nei comuni di ciascuna Regione, secondo la provenienza e secondo l'attività economica e la posizione professionale o condizione Anno 1969

REGIONI DI PROVENIENZA	AGRICOLTURA				INDUSTRIA				ALTRE ATTIVITÀ				TOTALE ATTIVITÀ ECONOMICHE				CONDIZIONI NON PROFESSIONALI	TOTALE
	Imprenditori, diri- genti e impiegati	Lavoratori in proprio	Lavoratori dipen- denti e coadiuvanti	Totale	Imprenditori, diri- genti e impiegati	Lavoratori in proprio	Lavoratori dipen- denti e coadiuvanti	Totale	Imprenditori, diri- genti e impiegati	Lavoratori in proprio	Lavoratori dipen- denti e coadiuvanti	Totale	Imprenditori, diri- genti e impiegati	Lavoratori in proprio	Lavoratori dipen- denti e coadiuvanti	Totale		
L O M B A R D I A																		
Piemonte . . .	1	31	99	131	538	53	1.176	1.767	880	133	621	1.634	1.419	217	1.896	3.532	4.927	8.459
Valle d'Aosta .	—	—	—	—	7	1	7	15	20	1	10	31	27	2	17	46	47	93
Lombardia . . .	73	1.071	3.739	4.883	9.134	2.531	39.349	51.014	11.292	4.181	12.952	28.425	20.499	7.783	56.040	84.322	110.204	194.526
Trentino-A. Ad.	—	1	5	6	79	9	146	234	207	27	308	542	286	37	459	782	698	1.480
Veneto	7	21	100	128	435	59	1.220	1.714	706	125	709	1.540	1.148	205	2.029	3.382	4.701	8.083
Friuli-Ven. G.	—	—	4	4	152	17	234	403	248	23	231	502	400	40	469	909	1.061	1.970
Liguria	1	5	6	12	280	21	337	638	475	65	301	841	756	91	644	1.491	2.163	3.654
Emilia-Romagna	3	38	146	187	472	73	967	1.512	848	159	670	1.677	1.323	270	1.783	3.376	4.456	7.832
Toscana	2	1	14	17	284	19	359	662	417	50	321	788	703	70	694	1.467	1.956	3.423
Umbria	—	—	5	5	54	3	191	248	92	3	91	186	146	6	287	439	482	921
Marche	1	1	5	7	99	5	255	359	198	9	145	352	298	15	405	718	802	1.520
Lazio	3	3	9	15	271	17	447	735	872	41	489	1.402	1.146	61	945	2.152	2.398	4.550
Abruzzi	—	2	10	12	90	11	376	477	207	18	158	383	297	31	544	872	1.089	1.961
Molise	—	—	3	3	18	6	222	246	64	3	49	116	82	9	274	365	414	779
Campania . . .	1	6	52	59	267	47	3.949	4.263	794	77	1.019	1.890	1.062	130	5.020	6.212	8.449	14.661
Puglia	2	11	63	76	310	67	4.554	4.931	636	100	1.200	1.936	948	178	5.817	6.943	9.802	16.745
Basilicata . . .	—	5	32	37	54	14	1.337	1.405	78	12	214	304	132	31	1.583	1.746	2.367	4.113
Calabria	—	14	91	105	143	68	3.671	3.882	332	47	543	922	475	129	4.305	4.909	7.446	12.355
Sicilia	—	8	111	119	321	100	5.052	5.473	898	96	1.114	2.108	1.219	204	6.277	7.700	11.173	18.873
Sardegna	1	6	54	61	62	17	1.226	1.305	215	15	672	902	278	38	1.952	2.268	2.189	4.457
TOTALE	95	1.224	4.548	5.867	13.070	3.138	65.075	81.283	19.479	5.185	21.817	46.481	32.644	9.547	91.440	133.631	176.824	310.455
T R E N T I N O - A L T O A D I G E																		
Piemonte	—	1	1	2	10	2	27	39	66	2	80	148	76	5	108	189	162	351
Valle d'Aosta .	—	—	—	—	—	—	1	1	5	—	5	10	5	—	6	11	5	16
Lombardia . . .	—	4	3	7	67	4	92	163	133	17	151	301	200	25	246	471	602	1.073
Trentino-A. Ad.	12	87	237	336	278	154	1.460	1.892	1.612	306	1.946	3.864	1.902	547	3.643	6.092	8.433	14.525
Veneto	1	3	7	11	56	16	148	220	212	42	194	448	269	61	349	679	993	1.672
Friuli-Ven. G.	—	1	2	3	5	2	15	22	60	5	100	165	65	8	117	190	146	336
Liguria	—	—	—	—	3	1	5	9	29	3	67	99	32	4	72	108	86	194
Emilia-Romagna	—	—	1	1	11	2	24	37	71	6	43	120	82	8	68	158	194	352
Toscana	—	—	—	—	5	1	9	15	30	—	53	83	35	1	62	98	83	181
Umbria	—	—	—	—	—	—	2	2	10	1	11	22	10	1	13	24	26	50
Marche	—	—	—	—	7	—	6	13	22	—	28	50	29	—	34	63	46	109
Lazio	—	1	—	1	14	2	21	37	112	3	91	206	126	6	112	244	205	449
Abruzzi	—	—	—	—	3	—	5	8	20	2	26	48	23	2	31	56	39	95
Molise	—	—	1	1	1	1	—	2	4	—	12	16	5	1	13	19	8	27
Campania	—	—	2	2	2	—	58	60	68	2	101	171	70	2	161	233	197	430
Puglia	—	—	2	2	2	—	25	27	48	—	72	120	50	—	99	149	112	261
Basilicata	—	—	—	—	1	—	5	6	2	—	20	22	3	—	25	28	12	40
Calabria	—	—	—	—	2	1	52	55	13	2	37	52	15	3	89	107	116	223
Sicilia	—	—	1	1	9	2	50	61	50	1	73	124	59	3	124	186	115	301
Sardegna	—	1	—	1	—	1	13	14	27	—	59	86	27	2	72	101	49	150
TOTALE	13	98	257	368	476	189	2.018	2.683	2.594	392	3.169	6.155	3.083	679	5.444	9.206	11.629	20.835

Segue Tav. 19 — Iscritti per trasferimento di residenza nei comuni di ciascuna Regione, secondo la provenienza e secondo l'attività economica e la posizione professionale o condizione Anno 1969

REGIONI DI PROVENIENZA	AGRICOLTURA				INDUSTRIA				ALTRE ATTIVITÀ				TOTALE ATTIVITÀ ECONOMICHE				CONDIZIONI NON PROFESSIONALI	TOTALE
	Imprenditori, diri- genti e impiegati	Lavoratori in proprio	Lavoratori dipen- denti e coadiuvanti	Totale	Imprenditori, diri- genti e impiegati	Lavoratori in proprio	Lavoratori dipen- denti e coadiuvanti	Totale	Imprenditori, diri- genti e impiegati	Lavoratori in proprio	Lavoratori dipen- denti e coadiuvanti	Totale	Imprenditori, diri- genti e impiegati	Lavoratori in proprio	Lavoratori dipen- denti e coadiuvanti	Totale		
V E N E T O																		
Piemonte . . .	—	24	47	71	92	41	625	758	288	58	249	595	380	123	921	1.424	2.419	3.843
Valle d'Aosta .	—	—	—	—	2	—	9	11	10	2	9	21	12	2	18	32	46	78
Lombardia . . .	4	49	87	140	323	81	967	1.371	785	197	586	1.568	1.112	327	1.640	3.079	5.353	8.432
Trentino-A. Ad.	1	5	5	11	57	15	113	185	292	39	245	576	350	59	363	772	1.046	1.818
Veneto	54	968	1.497	2.519	2.056	1.246	12.695	15.997	6.634	2.237	5.822	14.693	8.744	4.451	20.014	33.209	53.066	86.275
Friuli-Ven. G.	4	7	31	42	118	22	253	393	561	72	261	894	683	101	545	1.329	2.148	3.477
Liguria	—	2	—	2	40	9	58	107	126	12	91	229	166	23	149	338	540	878
Emilia-Romagna	5	17	31	53	104	30	194	328	424	69	248	741	533	116	473	1.122	1.588	2.710
Toscana	—	1	2	3	44	6	59	109	180	14	93	287	224	21	154	399	525	924
Umbria	1	—	2	3	7	—	16	23	50	—	13	63	58	—	31	89	125	214
Marche	—	—	—	—	19	2	27	48	137	5	56	198	156	7	83	246	292	538
Lazio	—	1	4	5	63	10	97	170	573	27	188	788	636	38	289	963	1.173	2.136
Abruzzi	—	1	8	9	12	5	30	47	62	2	67	131	74	8	105	187	250	437
Molise	—	—	—	—	2	1	7	10	20	—	18	38	22	1	25	48	51	99
Campania	—	1	5	6	28	10	123	161	285	26	180	491	313	37	308	658	845	1.503
Puglia	—	—	13	13	41	4	121	166	260	12	165	437	301	16	299	616	760	1.376
Basilicata	—	—	2	2	2	1	48	51	29	2	25	56	31	3	75	109	128	237
Calabria	1	—	7	8	9	10	70	89	75	6	53	134	85	16	130	231	352	583
Sicilia	—	1	10	11	47	8	124	179	291	21	167	479	338	30	301	669	828	1.497
Sardegna	—	—	3	3	12	2	61	75	108	3	165	276	120	5	229	354	261	615
TOTALE	70	1.077	1.754	2.901	3.078	1.503	15.697	20.278	11.190	2.804	8.701	22.695	14.338	5.384	26.152	45.874	71.796	117.670
F R I U L I - V E N E Z I A G I U L I A																		
Piemonte	—	5	2	7	30	5	114	149	135	10	97	242	165	20	213	398	514	912
Valle d'Aosta .	—	—	—	—	1	—	3	4	6	—	6	12	7	—	9	16	12	28
Lombardia	—	3	8	11	68	16	205	289	196	37	136	369	264	56	349	669	1.212	1.881
Trentino-A. Ad.	2	3	5	10	10	1	21	32	75	1	67	143	87	5	93	185	217	402
Veneto	3	64	79	146	129	37	413	579	530	72	248	850	662	173	740	1.575	2.624	4.199
Friuli-Ven. G.	17	108	212	337	588	238	2.963	3.789	2.076	468	2.331	4.875	2.681	814	5.506	9.001	12.447	21.448
Liguria	—	—	—	—	27	—	19	46	63	5	72	140	90	5	91	186	243	429
Emilia-Romagna	—	1	1	2	21	1	20	42	99	5	43	147	120	7	64	191	281	472
Toscana	—	1	3	4	12	3	27	42	61	5	51	117	73	9	81	163	181	344
Umbria	—	—	—	—	2	—	3	5	20	1	9	30	22	1	12	35	46	81
Marche	—	1	1	2	5	1	8	14	35	1	43	79	40	3	52	95	140	235
Lazio	—	3	—	3	17	5	53	75	241	9	95	345	258	17	148	423	507	930
Abruzzi	—	—	—	—	—	—	19	19	28	2	33	63	28	2	52	82	110	192
Molise	—	—	—	—	1	—	7	8	7	—	11	18	8	—	18	26	23	49
Campania	—	4	4	8	19	2	83	104	181	11	137	329	200	17	224	441	442	883
Puglia	—	2	1	3	13	2	47	62	151	2	111	264	164	6	159	329	285	614
Basilicata	—	—	—	—	2	1	9	12	15	—	16	31	17	1	25	43	28	71
Calabria	—	—	2	2	3	—	30	33	47	1	47	95	50	1	79	130	182	312
Sicilia	2	—	5	7	11	1	76	88	151	5	108	264	164	6	189	359	338	697
Sardegna	—	—	2	2	6	—	22	28	57	—	78	135	63	—	102	165	111	276
TOTALE	24	195	325	544	965	313	4.142	5.420	4.174	635	3.739	8.548	5.163	1.143	8.206	14.512	19.943	34.455

Segue Tav. 19 — Iscritti per trasferimento di residenza nei comuni di ciascuna Regione, secondo la provenienza e secondo l'attività economica e la posizione professionale o condizione

Anno 1969

REGIONI DI PROVENIENZA	AGRICOLTURA				INDUSTRIA				ALTRE ATTIVITÀ				TOTALE ATTIVITÀ ECONOMICHE				CONDIZIONI NON PROFESSIONALI	TOTALE
	Imprenditori, diri- genti e impiegati	Lavoratori in proprio	Lavoratori dipen- denti e coadiuvanti	Totale	Imprenditori, diri- genti e impiegati	Lavoratori in proprio	Lavoratori dipen- denti e coadiuvanti	Totale	Imprenditori, diri- genti e impiegati	Lavoratori in proprio	Lavoratori dipen- denti e coadiuvanti	Totale	Imprenditori, diri- genti e impiegati	Lavoratori in proprio	Lavoratori dipen- denti e coadiuvanti	Totale		
L I G U R I A																		
Piemonte	1	30	21	52	100	60	443	603	483	219	498	1.200	584	309	962	1.855	3.514	5.369
Valle d'Aosta . .	—	—	—	—	1	1	9	11	21	2	12	35	22	3	21	46	76	122
Lombardia	1	10	9	20	121	52	289	462	487	170	356	1.013	609	232	654	1.495	3.239	4.734
Trentino-A. Ad. .	—	—	—	—	3	1	11	15	32	6	95	133	35	7	106	148	128	276
Veneto	—	1	4	5	26	7	68	101	123	14	79	216	149	22	151	322	512	834
Friuli-Ven. G. .	—	—	1	1	6	1	38	45	62	2	55	119	68	3	94	165	269	434
Liguria	2	276	261	539	570	315	2.701	3.586	2.005	687	2.589	5.281	2.577	1.278	5.551	9.406	14.866	24.272
Emilia-Romagna .	2	5	4	11	38	16	139	193	138	56	161	355	178	77	304	559	933	1.492
Toscana	—	7	16	23	55	17	218	290	270	38	217	525	325	62	451	838	1.505	2.343
Umbria	—	—	—	—	6	1	34	41	24	3	21	48	30	4	55	89	127	216
Marche	—	—	—	—	11	3	31	45	40	2	24	66	51	5	55	111	195	306
Lazio	—	3	3	6	34	5	74	113	314	14	164	492	348	22	241	611	955	1.566
Abruzzi	—	26	59	85	3	4	48	55	38	7	44	89	41	37	151	229	279	508
Molise	—	—	—	—	—	—	6	6	5	—	13	18	5	—	19	24	49	73
Campania	—	6	9	15	18	17	179	214	202	27	241	470	220	50	429	699	1.108	1.807
Puglia	—	2	14	16	17	3	124	144	124	13	188	325	141	18	326	485	724	1.209
Basilicata	—	1	3	4	1	3	105	109	20	3	45	68	21	7	153	181	278	459
Calabria	—	9	93	102	16	25	626	667	82	16	287	385	98	50	1.006	1.154	1.939	3.093
Sicilia	1	2	29	32	14	35	562	611	181	35	381	597	196	72	972	1.240	2.120	3.360
Sardegna	—	5	8	13	12	5	279	296	111	10	259	380	123	20	546	689	923	1.612
TOTALE	7	383	534	924	1.052	571	5.984	7.607	4.762	1.324	5.729	11.815	5.821	2.278	12.247	20.346	33.739	54.085
E M I L I A - R O M A G N A																		
Piemonte	1	7	25	33	50	20	265	335	197	45	124	366	248	72	414	734	1.263	1.997
Valle d'Aosta . .	—	—	—	—	2	—	8	10	10	1	5	16	12	1	13	26	36	62
Lombardia	4	79	244	327	302	77	677	1.056	646	189	426	1.261	952	345	1.347	2.644	4.421	7.065
Trentino-A. Ad. .	—	1	1	2	8	4	28	40	85	5	59	149	93	10	88	191	214	405
Veneto	4	50	130	184	85	24	242	351	392	54	197	643	481	128	569	1.178	1.704	2.882
Friuli-Ven. G. .	—	—	2	2	19	2	35	56	87	7	53	147	106	9	90	205	334	539
Liguria	—	6	7	13	48	12	163	223	131	27	118	276	179	45	288	512	934	1.446
Emilia-Romagna .	75	1.592	4.970	6.637	1.678	1.399	12.822	15.899	4.641	2.049	4.888	11.578	6.394	5.040	22.680	34.114	49.215	83.329
Toscana	—	11	49	60	65	17	252	334	281	60	214	555	346	88	515	949	1.428	2.377
Umbria	—	—	3	3	9	4	164	177	71	5	40	116	80	9	207	296	316	612
Marche	—	29	60	89	51	22	224	297	233	34	190	457	284	85	474	843	1.401	2.244
Lazio	1	5	15	21	55	9	150	214	423	33	158	614	479	47	323	849	1.124	1.973
Abruzzi	—	9	37	46	29	19	102	150	116	22	72	210	145	50	211	406	778	1.184
Molise	—	13	15	28	5	3	84	92	25	2	34	61	30	18	133	181	286	467
Campania	2	29	62	93	51	35	936	1.022	177	26	251	454	230	90	1.249	1.569	2.077	3.646
Puglia	—	8	44	52	25	17	426	468	189	31	170	390	214	56	640	910	1.434	2.344
Basilicata	—	1	12	13	7	6	210	223	31	4	28	63	38	11	250	299	445	744
Calabria	—	5	12	17	31	6	228	265	77	10	72	159	108	21	312	441	738	1.179
Sicilia	—	10	49	59	47	19	617	683	180	26	190	396	227	55	856	1.138	1.674	2.812
Sardegna	1	28	50	79	12	6	175	193	66	12	156	234	79	46	381	506	584	1.090
TOTALE	88	1.883	5.787	7.758	2.579	1.701	17.808	22.088	8.058	2.642	7.445	18.145	10.725	6.226	31.040	47.991	70.406	118.397

Segue Tav. 19 — Iscritti per trasferimento di residenza nei comuni di ciascuna Regione, secondo la provenienza e secondo l'attività economica e la posizione professionale o condizione
Anno 1969

REGIONI DI PROVENIENZA	AGRICOLTURA				INDUSTRIA				ALTRE ATTIVITÀ				TOTALE ATTIVITÀ ECONOMICHE				CONDIZIONI NON PROFESSIONALI	TOTALE
	Imprenditori, diri- genti e impiegati	Lavoratori in proprio	Lavoratori dipen- denti e coadiuvanti	Totale	Imprenditori, diri- genti e impiegati	Lavoratori in proprio	Lavoratori dipen- denti e coadiuvanti	Totale	Imprenditori, diri- genti e impiegati	Lavoratori in proprio	Lavoratori dipen- denti e coadiuvanti	Totale	Imprenditori, diri- genti e impiegati	Lavoratori in proprio	Lavoratori dipen- denti e coadiuvanti	Totale		
T O S C A N A																		
Piemonte	1	11	11	23	73	13	193	279	164	36	166	366	238	60	370	668	1.055	1.723
Valle d'Aosta . .	—	2	—	2	5	1	7	13	8	—	3	11	13	3	10	26	50	76
Lombardia	3	17	11	31	162	23	236	421	373	81	241	695	538	121	488	1.147	2.028	3.175
Trentino-A. Ad.	1	2	—	3	10	1	9	20	45	3	110	158	56	6	119	181	135	316
Veneto	—	8	8	16	45	9	55	109	177	14	69	260	222	31	132	385	612	997
Friuli-Ven. G.	—	1	1	2	11	3	27	41	80	5	59	144	91	9	87	187	267	454
Liguria	—	10	13	23	81	21	188	290	287	59	189	535	368	90	390	848	1.569	2.417
Emilia-Romagna	2	9	30	41	88	32	243	363	348	58	216	622	438	99	489	1.026	1.516	2.542
Toscana	59	865	1.908	2.832	1.552	1.118	11.158	13.828	4.875	1.490	5.096	11.461	6.486	3.473	18.162	28.121	44.250	72.371
Umbria	3	21	63	87	45	7	293	345	136	18	148	302	184	46	504	734	1.048	1.782
Marche	—	6	20	26	26	6	47	79	106	8	64	178	132	20	131	283	441	724
Lazio	5	46	49	100	84	31	211	326	736	71	327	1.134	825	148	587	1.560	2.458	4.018
Abruzzi	—	7	4	11	17	3	98	118	60	9	56	125	77	19	158	254	406	660
Molise	—	3	2	5	4	2	45	51	24	—	28	52	28	5	75	108	176	284
Campania	—	101	92	193	67	49	914	1.030	312	52	348	712	379	202	1.354	1.935	3.154	5.089
Puglia	1	17	16	34	31	5	289	325	188	16	182	386	220	38	487	745	1.099	1.844
Basilicata	—	15	36	51	10	16	333	359	35	7	63	105	45	38	432	515	716	1.231
Calabria	—	4	26	30	27	10	234	271	119	13	111	243	146	27	371	544	960	1.504
Sicilia	1	26	69	96	57	32	942	1.031	249	32	328	609	307	90	1.339	1.736	2.774	4.510
Sardegna	1	66	95	162	14	8	201	223	135	13	211	359	150	87	507	744	936	1.680
TOTALE	77	1.237	2.454	3.768	2.409	1.390	15.723	19.522	8.457	1.985	8.015	18.457	10.943	4.612	26.192	41.747	65.650	107.397
U M B R I A																		
Piemonte	—	1	—	1	4	2	37	43	41	2	31	74	45	5	68	118	186	304
Valle d'Aosta . .	—	—	—	—	—	—	—	—	2	—	—	2	2	—	—	2	8	10
Lombardia	—	1	1	2	19	2	50	71	52	8	41	101	71	11	92	174	304	478
Trentino-A. Ad.	—	—	—	—	1	—	2	3	9	—	13	22	10	—	15	25	34	59
Veneto	1	—	—	1	3	1	6	10	37	4	23	64	41	5	29	75	111	186
Friuli-Ven. G.	—	—	—	—	1	—	1	2	13	—	13	26	14	—	14	28	52	80
Liguria	—	—	—	—	8	1	13	22	31	2	5	38	39	3	18	60	101	161
Emilia-Romagna	1	2	—	3	6	1	22	29	35	3	27	65	42	6	49	97	159	256
Toscana	—	11	28	39	19	7	102	128	139	21	69	229	158	39	199	396	640	1.036
Umbria	12	216	517	745	111	145	1.209	1.465	641	128	590	1.359	764	489	2.316	3.569	6.336	9.905
Marche	1	7	8	16	12	5	31	48	80	10	43	133	93	22	82	197	324	521
Lazio	2	37	35	74	41	20	145	206	251	35	157	443	294	92	337	723	1.437	2.160
Abruzzi	—	1	3	4	6	3	11	20	46	3	22	71	52	7	36	95	166	261
Molise	—	—	—	—	—	—	—	—	9	—	2	11	9	—	2	11	17	28
Campania	—	—	1	1	5	4	12	21	66	12	23	101	71	16	36	123	183	306
Puglia	—	—	—	—	1	3	11	15	26	2	8	36	27	5	19	51	98	149
Basilicata	—	—	—	—	1	—	—	1	6	—	—	6	7	—	—	7	8	15
Calabria	1	—	1	2	1	2	3	6	19	—	7	26	21	2	11	34	91	125
Sicilia	—	—	1	1	4	1	22	27	37	3	15	55	41	4	38	83	145	228
Sardegna	—	25	13	38	2	—	8	10	24	1	34	59	26	26	55	107	164	271
TOTALE	18	301	608	927	245	197	1.685	2.127	1.564	234	1.123	2.921	1.827	732	3.416	5.975	10.564	16.539

Segue Tav. 19 — Iscritti per trasferimento di residenza nei comuni di ciascuna Regione, secondo la provenienza e secondo l'attività economica e la posizione professionale o condizione

Anno 1969

REGIONI DI PROVENIENZA	AGRICOLTURA				INDUSTRIA				ALTRE ATTIVITÀ				TOTALE ATTIVITÀ ECONOMICHE				CONDIZIONI NON PROFESSIONALI	TOTALE
	Imprenditori, diri- genti e impiegati	Lavoratori in proprio	Lavoratori dipen- denti e coadiuvanti	Totale	Imprenditori, diri- genti e impiegati	Lavoratori in proprio	Lavoratori dipen- denti e coadiuvanti	Totale	Imprenditori, diri- genti e impiegati	Lavoratori in proprio	Lavoratori dipen- denti e coadiuvanti	Totale	Imprenditori, diri- genti e impiegati	Lavoratori in proprio	Lavoratori dipen- denti e coadiuvanti	Totale		
M A R C H E																		
Piemonte . . .	—	3	2	5	22	8	63	93	73	11	93	177	95	22	158	275	465	740
Valle d'Aosta .	—	—	—	—	—	—	1	1	1	—	2	3	1	—	3	4	6	10
Lombardia . . .	—	5	5	10	55	17	102	174	179	29	108	316	234	51	215	500	781	1.281
Trentino-A. Ad.	—	—	—	—	3	—	4	7	29	2	20	51	32	2	24	58	66	124
Veneto	—	—	1	1	12	5	27	44	82	3	49	134	94	8	77	179	270	449
Friuli-Ven. G.	—	—	1	1	1	2	5	8	30	1	49	80	31	3	55	89	81	170
Liguria	—	2	2	4	11	4	23	38	39	6	22	67	50	12	47	109	198	307
Emilia-Romagna	2	8	11	21	52	21	114	187	204	26	104	334	258	55	229	542	917	1.459
Toscana	2	5	12	19	15	7	27	49	109	13	46	168	126	25	85	236	363	599
Umbria	—	4	7	11	13	3	33	49	90	21	53	164	103	28	93	224	305	529
Marche	9	881	1.788	2.678	331	470	3.934	4.735	1.660	388	1.437	3.485	2.000	1.739	7.159	10.898	16.485	27.383
Lazio	1	16	25	42	36	32	126	194	297	33	156	486	334	81	307	722	1.181	1.903
Abruzzi	—	26	23	49	22	14	96	132	147	22	100	269	169	62	219	450	763	1.213
Molise	—	5	8	13	1	6	21	28	19	1	15	35	20	12	44	76	96	172
Campania	—	1	2	3	9	6	40	55	68	9	87	164	77	16	129	222	266	488
Puglia	—	1	10	11	10	10	35	55	86	6	78	170	96	17	123	236	329	565
Basilicata	—	—	1	1	2	1	9	12	15	1	7	23	17	2	17	36	74	110
Calabria	—	1	1	2	3	2	7	12	35	2	24	61	38	5	32	75	78	153
Sicilia	—	1	6	7	8	2	39	49	46	6	74	126	54	9	119	182	253	435
Sardegna	—	8	27	35	2	—	24	26	27	1	52	80	29	9	103	141	124	265
TOTALE	14	967	1.932	2.913	608	610	4.730	5.948	3.236	581	2.576	6.393	3.858	2.158	9.238	15.254	23.101	38.355
L A Z I O																		
Piemonte . . .	2	3	6	11	51	10	222	283	685	20	348	1.053	738	33	576	1.347	1.569	2.916
Valle d'Aosta .	—	—	—	—	1	1	1	3	24	1	13	38	25	2	14	41	40	81
Lombardia . . .	3	3	8	14	113	15	309	437	1.162	45	401	1.608	1.278	63	718	2.059	2.846	4.905
Trentino-A. Ad.	—	—	—	—	4	2	25	31	129	2	220	351	133	4	245	382	262	644
Veneto	2	3	1	6	21	4	85	110	581	16	211	808	604	23	297	924	1.109	2.033
Friuli-Ven. G.	—	2	—	2	15	2	40	57	288	5	138	431	303	9	178	490	650	1.140
Liguria	2	3	2	7	31	6	64	101	488	16	250	754	521	25	316	862	1.168	2.030
Emilia-Romagna	1	2	4	7	26	9	96	131	507	28	202	737	534	39	302	875	1.209	2.084
Toscana	1	20	40	61	45	9	220	274	794	39	403	1.236	840	68	663	1.571	2.538	4.109
Umbria	1	18	62	81	30	18	384	432	407	59	499	965	438	95	945	1.478	2.388	3.866
Marche	3	21	73	97	28	31	333	392	401	20	293	714	432	72	699	1.203	1.987	3.190
Lazio	26	514	1.006	1.546	539	541	6.031	7.111	5.309	754	3.859	9.922	5.874	1.809	10.896	18.579	33.710	52.289
Abruzzi	1	31	49	81	35	35	595	665	539	42	498	1.079	575	108	1.142	1.825	3.330	5.155
Molise	—	9	5	14	7	14	189	210	146	6	156	308	153	29	350	532	868	1.400
Campania	3	41	137	181	102	82	1.164	1.348	1.491	142	864	2.497	1.596	265	2.165	4.026	6.656	10.682
Puglia	—	10	34	44	20	26	391	437	734	35	364	1.133	754	71	789	1.614	2.497	4.111
Basilicata	—	7	11	18	4	9	166	179	141	14	88	243	145	30	265	440	621	1.061
Calabria	—	13	43	56	22	34	537	593	532	30	313	875	554	77	893	1.524	2.590	4.114
Sicilia	2	32	56	90	46	39	557	642	875	62	504	1.441	923	133	1.117	2.173	3.370	5.543
Sardegna	1	29	33	63	20	12	352	384	422	35	512	969	443	76	897	1.416	1.984	3.400
TOTALE	48	761	1.570	2.379	1.160	899	11.761	13.820	15.655	1.371	10.136	27.162	16.863	3.031	23.467	43.361	71.392	114.753

Segue Tav. 19 — Iscritti per trasferimento di residenza nei comuni di ciascuna Regione, secondo la provenienza e secondo l'attività economica e la posizione professionale o condizione

Anno 1969

REGIONI DI PROVENIENZA	AGRICOLTURA				INDUSTRIA				ALTRE ATTIVITÀ				TOTALE ATTIVITÀ ECONOMICHE				CONDIZIONI NON PROFESSIONALI	TOTALE
	Imprenditori, diri- genti e impiegati	Lavoratori in proprio	Lavoratori dipen- denti e coadiuvanti	Totale	Imprenditori, diri- genti e impiegati	Lavoratori in proprio	Lavoratori dipen- denti e coadiuvanti	Totale	Imprenditori, diri- genti e impiegati	Lavoratori in proprio	Lavoratori dipen- denti e coadiuvanti	Totale	Imprenditori, diri- genti e impiegati	Lavoratori in proprio	Lavoratori dipen- denti e coadiuvanti	Totale		
A B R U Z Z I																		
Piemonte . . .	—	6	3	9	15	9	61	85	70	10	43	123	85	25	107	217	321	538
Valle d'Aosta .	—	—	—	—	1	—	1	2	—	—	—	—	1	—	1	2	12	14
Lombardia . . .	—	5	6	11	18	5	92	115	141	9	68	218	159	19	166	344	541	885
Trentino-A. Ad.	—	2	—	2	1	1	5	7	12	—	10	22	13	3	15	31	38	69
Veneto	1	1	—	2	3	1	13	17	79	2	25	106	83	4	38	125	154	279
Friuli-Ven. G.	—	1	1	2	5	1	7	13	20	1	13	34	25	3	21	49	97	146
Liguria	—	17	8	25	4	5	38	47	38	5	28	71	42	27	74	143	251	394
Emilia-Romagna	—	11	13	24	12	8	37	57	94	11	45	150	106	30	95	231	350	581
Toscana	—	6	4	10	4	6	27	37	52	6	34	92	56	18	65	139	252	391
Umbria	—	—	1	1	2	6	11	19	47	6	24	77	49	12	36	97	125	222
Marche	—	11	12	23	11	13	43	67	157	30	71	258	168	54	126	348	636	984
Lazio	—	49	14	63	30	42	193	265	388	42	138	568	418	133	345	896	1.610	2.506
Abruzzi	8	486	475	969	135	334	1.683	2.152	1.605	299	1.091	2.995	1.748	1.119	3.249	6.116	12.764	18.880
Molise	—	12	8	20	9	16	52	77	83	11	62	156	92	39	122	253	450	703
Campania	—	3	4	7	6	12	37	55	124	18	59	201	130	33	100	263	383	646
Puglia	2	2	5	9	9	7	62	78	122	5	51	178	133	14	118	265	541	806
Basilicata	—	—	—	—	1	3	4	8	28	1	12	41	29	4	16	49	53	102
Calabria	—	—	—	—	2	4	10	16	38	—	18	56	40	4	28	72	92	164
Sicilia	—	1	4	5	10	6	31	47	44	4	34	82	54	11	69	134	254	388
Sardegna	—	—	—	—	1	1	10	12	35	3	25	63	36	4	35	75	86	161
TOTALE	11	613	558	1.182	279	480	2.417	3.176	3.177	463	1.851	5.491	3.467	1.556	4.826	9.849	19.010	28.859
M O L I S E																		
Piemonte	—	2	1	3	5	3	35	43	20	4	15	39	25	9	51	85	115	200
Valle d'Aosta .	—	—	—	—	—	—	—	—	2	—	—	2	2	—	—	2	7	9
Lombardia	—	5	3	8	2	5	16	23	29	2	16	47	31	12	35	78	107	185
Trentino-A. Ad.	—	—	—	—	—	—	—	—	4	—	4	8	4	—	4	8	9	17
Veneto	—	1	—	1	2	2	—	4	7	—	3	10	9	3	3	15	26	41
Friuli-Ven. G.	—	—	—	—	—	—	—	—	4	—	1	5	4	—	1	5	11	16
Liguria	—	2	1	3	1	3	2	6	2	2	1	5	3	7	4	14	27	41
Emilia-Romagna	—	2	2	4	1	1	16	18	9	—	8	17	10	3	26	39	55	94
Toscana	—	4	2	6	1	2	8	11	11	3	7	21	12	9	17	38	39	77
Umbria	—	—	—	—	—	—	—	—	6	—	1	7	6	—	1	7	6	13
Marche	—	1	1	2	—	—	3	3	13	2	5	20	13	3	9	25	32	57
Lazio	—	34	8	42	6	8	39	53	76	11	27	114	82	53	74	209	293	502
Abruzzi	—	18	17	35	6	18	32	56	52	10	37	99	58	46	86	190	219	409
Molise	1	167	206	374	23	86	222	331	397	64	172	633	421	317	600	1.338	1.907	3.245
Campania	2	5	22	29	3	10	37	50	85	3	51	139	90	18	110	218	360	578
Puglia	—	10	32	42	1	4	28	33	78	11	42	131	79	25	102	206	300	506
Basilicata	—	1	—	1	—	—	2	2	11	—	2	13	11	1	4	16	22	38
Calabria	—	—	—	—	1	1	5	7	12	1	10	23	13	2	15	30	33	63
Sicilia	—	1	—	1	—	—	7	7	22	1	5	28	22	2	12	36	34	70
Sardegna	—	1	—	1	1	—	2	3	12	—	6	18	13	1	8	22	21	43
TOTALE	3	254	295	552	53	143	454	650	852	114	413	1.379	908	511	1.162	2.581	3.623	6.204

Segue Tav. 19 — Iscritti per trasferimento di residenza nei comuni di ciascuna Regione, secondo la provenienza e secondo l'attività economica e la posizione professionale o condizione
Anno 1969

REGIONI DI PROVENIENZA	AGRICOLTURA				INDUSTRIA				ALTRE ATTIVITÀ				TOTALE ATTIVITÀ ECONOMICHE				CONDIZIONI NON PROFESSIONALI	TOTALE
	Imprenditori, diri- genti e impiegati	Lavoratori in proprio	Lavoratori dipen- denti e coadiuvanti	Totale	Imprenditori, diri- genti e impiegati	Lavoratori in proprio	Lavoratori dipen- denti e coadiuvanti	Totale	Imprenditori, diri- genti e impiegati	Lavoratori in proprio	Lavoratori dipen- denti e coadiuvanti	Totale	Imprenditori, diri- genti e impiegati	Lavoratori in proprio	Lavoratori dipen- denti e coadiuvanti	Totale		
C A M P A N I A																		
Piemonte . . .	—	25	56	81	38	47	752	837	267	35	302	604	305	107	1.110	1.522	1.897	3.419
Valle d'Aosta .	—	—	2	2	2	—	5	7	10	1	4	15	12	1	11	24	52	76
Lombardia . . .	—	20	54	74	86	57	739	882	430	58	362	850	516	135	1.155	1.806	2.798	4.604
Trentino-A. Ad.	—	1	2	3	2	4	25	31	40	1	68	109	42	6	95	143	131	274
Veneto	—	1	2	3	12	6	54	72	132	9	64	205	144	16	120	280	454	734
Friuli-Ven. G.	—	3	3	6	8	3	34	45	80	3	55	138	88	9	92	189	250	439
Liguria	—	4	2	6	13	6	80	99	122	14	104	240	135	24	186	345	627	972
Emilia-Romagna	—	16	23	39	15	22	191	228	124	19	83	226	139	57	297	493	740	1.233
Toscana	—	28	38	66	22	20	223	265	193	30	155	378	215	78	416	709	1.021	1.730
Umbria	—	—	—	—	3	3	15	21	50	1	13	64	53	4	28	85	159	244
Marche	—	2	6	8	5	1	15	21	68	2	18	88	73	5	39	117	202	319
Lazio	2	28	55	85	58	39	367	464	882	66	357	1.305	942	133	779	1.854	3.175	5.029
Abruzzi	—	2	4	6	9	5	43	57	112	13	39	164	121	20	86	227	401	628
Molise	—	5	8	13	6	4	36	46	79	5	53	137	85	14	97	196	383	579
Campania . . .	15	1.076	2.184	3.275	908	913	8.996	10.817	7.664	1.302	5.671	14.637	8.587	3.291	16.851	28.729	58.601	87.330
Puglia	1	17	19	37	26	26	135	187	482	20	164	666	509	63	318	890	1.625	2.515
Basilicata . . .	—	14	25	39	16	15	84	115	248	14	136	398	264	43	245	552	848	1.400
Calabria	—	5	8	13	12	9	93	114	295	19	115	429	307	33	216	556	918	1.474
Sicilia	—	4	16	20	20	11	114	145	293	20	201	514	313	35	331	679	999	1.678
Sardegna	1	—	1	2	4	1	57	62	96	10	78	184	101	11	136	248	332	580
TOTALE	19	1.251	2.508	3.778	1.265	1.192	12.058	14.515	11.667	1.642	8.042	21.351	12.951	4.085	22.608	39.644	75.613	115.257
P U G L I A																		
Piemonte . . .	1	29	225	255	49	61	839	949	195	74	329	598	245	164	1.393	1.802	2.433	4.235
Valle d'Aosta .	—	—	—	—	—	—	4	4	6	—	2	8	6	—	6	12	20	32
Lombardia . . .	—	28	182	210	82	75	771	928	331	94	350	775	413	197	1.303	1.913	3.116	5.029
Trentino-A. Ad.	1	1	2	4	—	3	7	10	33	—	36	69	34	4	45	83	73	156
Veneto	—	1	6	7	8	6	44	58	147	5	52	204	155	12	102	269	479	748
Friuli-Ven. G.	—	1	7	8	7	4	39	50	82	4	48	134	89	9	94	192	274	466
Liguria	—	2	12	14	28	10	74	112	105	8	81	194	133	20	167	320	496	816
Emilia-Romagna	1	13	46	60	11	12	105	128	114	28	59	201	126	53	210	389	596	985
Toscana	1	4	16	21	13	8	69	90	135	7	53	195	149	19	138	306	488	794
Umbria	—	—	—	—	6	—	7	13	27	—	6	33	33	—	13	46	70	116
Marche	—	3	2	5	9	4	25	38	69	3	21	93	78	10	48	136	246	382
Lazio	2	8	57	67	48	33	149	230	462	36	162	660	512	77	368	957	1.546	2.503
Abruzzi	—	5	8	13	15	8	32	55	99	2	34	135	114	15	74	203	342	545
Molise	—	4	20	24	4	3	17	24	48	5	23	76	52	12	60	124	269	393
Campania . . .	1	16	76	93	47	24	138	209	475	34	248	757	523	74	462	1.059	1.614	2.673
Puglia	18	521	2.932	3.471	359	470	3.321	4.150	4.457	584	2.412	7.453	4.834	1.575	8.665	15.074	25.042	40.116
Basilicata . . .	1	15	43	59	20	11	145	176	257	13	142	412	278	39	330	647	1.232	1.879
Calabria	—	2	16	18	20	8	55	83	171	7	91	269	191	17	162	370	618	988
Sicilia	—	3	24	27	23	9	90	122	219	14	161	394	242	26	275	543	752	1.295
Sardegna	—	1	2	3	4	—	23	27	88	2	46	136	92	3	71	166	220	386
TOTALE	26	657	3.676	4.359	753	749	5.954	7.456	7.520	920	4.356	12.796	8.299	2.326	13.986	24.611	39.926	64.537

Segue Tav. 19 — Iscritti per trasferimento di residenza nei comuni di ciascuna Regione, secondo la provenienza e secondo l'attività economica e la posizione professionale o condizione
Anno 1969

REGIONI DI PROVENIENZA	AGRICOLTURA				INDUSTRIA				ALTRE ATTIVITÀ				TOTALE ATTIVITÀ ECONOMICHE				CONDIZIONI NON PROFESSIONALI	TOTALE
	Imprenditori, diri- genti e impiegati	Lavoratori in proprio	Lavoratori dipen- denti e coadiuvanti	Totale	Imprenditori, diri- genti e impiegati	Lavoratori in proprio	Lavoratori dipen- denti e coadiuvanti	Totale	Imprenditori, diri- genti e impiegati	Lavoratori in proprio	Lavoratori dipen- denti e coadiuvanti	Totale	Imprenditori, diri- genti e impiegati	Lavoratori in proprio	Lavoratori dipen- denti e coadiuvanti	Totale		
BASILICATA																		
Piemonte . . .	—	18	38	56	4	21	175	200	38	8	38	84	42	47	251	340	374	714
Valle d'Aosta .	—	—	—	—	1	—	1	2	—	—	—	—	1	—	1	2	1	3
Lombardia . . .	—	9	22	31	7	14	143	164	51	7	23	81	58	30	188	276	346	622
Trentino-A. Ad.	—	—	1	1	—	—	5	5	3	—	11	14	3	—	17	20	25	45
Veneto	—	1	2	3	2	—	7	9	23	1	6	30	25	2	15	42	25	67
Liguria	—	—	1	1	1	1	2	4	4	—	6	10	5	1	9	15	8	23
Friuli-Ven. G.	—	—	3	3	1	3	22	26	7	—	4	11	8	3	29	40	85	125
Emilia-Romagna	—	6	8	14	3	—	29	32	19	—	6	25	22	6	43	71	78	149
Toscana	—	4	9	13	1	4	46	51	16	2	17	35	17	10	72	99	89	188
Umbria	—	—	—	—	—	—	1	1	4	1	1	6	4	1	2	7	8	15
Marche	—	—	2	2	1	—	4	5	7	2	—	9	8	2	6	16	28	44
Lazio	—	2	3	5	5	4	35	44	72	1	32	105	77	7	70	154	223	377
Abruzzi	1	—	—	1	—	—	4	4	15	—	2	17	16	—	6	22	38	60
Molise	—	1	—	1	—	—	2	2	5	—	4	9	5	1	6	12	16	28
Campania . . .	—	20	25	45	13	16	72	101	205	29	70	304	218	65	167	450	554	1.004
Puglia	1	34	54	89	13	23	93	129	227	22	73	322	241	79	220	540	781	1.321
Basilicata . . .	4	192	315	511	25	73	502	600	599	60	293	952	628	325	1.110	2.063	3.366	5.429
Calabria	—	5	39	44	8	4	35	47	62	4	33	99	70	13	107	190	269	459
Sicilia	—	1	2	3	4	3	5	12	41	—	28	69	45	4	35	84	89	173
Sardegna	—	—	—	—	1	—	2	3	11	—	6	17	12	—	8	20	23	43
TOTALE	6	293	524	823	90	166	1.185	1.441	1.409	137	653	2.199	1.505	596	2.362	4.463	6.426	10.889
CALABRIA																		
Piemonte . . .	—	18	105	123	13	70	647	730	115	26	192	333	128	114	944	1.186	1.585	2.771
Valle d'Aosta .	—	1	4	5	—	1	21	22	2	—	4	6	2	2	29	33	50	83
Lombardia . . .	2	14	74	90	23	26	542	591	176	40	196	412	201	80	812	1.093	1.675	2.768
Trentino-A. Ad.	—	—	—	—	1	2	21	24	20	1	54	75	21	3	75	99	60	159
Veneto	1	1	4	6	9	7	8	24	37	1	40	78	47	9	52	108	157	265
Friuli-Ven. G.	—	—	2	2	1	—	13	14	26	—	39	65	27	—	54	81	100	181
Liguria	—	9	48	57	7	15	147	169	42	13	72	127	49	37	267	353	532	885
Emilia-Romagna	1	2	11	14	6	5	40	51	62	7	54	123	69	14	105	188	284	472
Toscana	1	3	4	8	12	4	60	76	70	8	44	122	83	15	108	206	287	493
Umbria	—	—	1	1	4	—	4	8	21	—	6	27	25	—	11	36	66	102
Marche	—	—	—	—	1	1	6	8	23	—	12	35	24	1	18	43	62	105
Lazio	1	9	35	45	9	26	168	203	236	24	117	377	246	59	320	625	957	1.582
Abruzzi	1	—	2	3	3	1	3	7	21	1	18	40	25	2	23	50	72	122
Molise	—	2	—	2	—	2	2	4	13	—	12	25	13	4	14	31	43	74
Campania . . .	—	6	15	21	19	7	98	124	270	29	105	404	289	42	218	549	824	1.373
Puglia	—	5	12	17	6	10	42	58	159	10	77	246	165	25	131	321	503	824
Basilicata . . .	—	11	32	43	2	4	34	40	47	2	34	83	49	17	100	166	225	391
Calabria	18	382	1.326	1.726	136	329	2.041	2.506	2.878	366	1.504	4.748	3.032	1.077	4.871	8.980	15.943	24.923
Sicilia	—	10	40	50	12	26	118	156	302	20	182	504	314	56	340	710	981	1.691
Sardegna	—	—	1	1	2	3	13	18	30	—	24	54	32	3	38	73	60	133
TOTALE	25	473	1.716	2.214	266	539	4.028	4.833	4.550	548	2.786	7.884	4.841	1.560	8.530	14.931	24.466	39.397

Segue Tav. 19 — Iscritti per trasferimento di residenza nei comuni di ciascuna Regione, secondo la provenienza e secondo l'attività economica e la posizione professionale o condizione
Anno 1969

REGIONI DI PROVENIENZA	AGRICOLTURA				INDUSTRIA				ALTRE ATTIVITÀ				TOTALE ATTIVITÀ ECONOMICHE				CONDIZIONI NON PROFESSIONALI	TOTALE
	Imprenditori, diri- genti e impiegati	Lavoratori in proprio	Lavoratori dipen- denti e coadiuvanti	Totale	Imprenditori, diri- genti e impiegati	Lavoratori in proprio	Lavoratori dipen- denti e coadiuvanti	Totale	Imprenditori, diri- genti e impiegati	Lavoratori in proprio	Lavoratori dipen- denti e coadiuvanti	Totale	Imprenditori, diri- genti e impiegati	Lavoratori in proprio	Lavoratori dipen- denti e coadiuvanti	Totale		
S I C I L I A																		
Piemonte . . .	1	27	206	234	28	141	1.258	1.427	316	88	531	935	345	256	1.995	2.596	4.222	6.818
Valle d'Aosta .	—	—	—	—	—	2	4	6	9	—	5	14	9	2	9	20	35	55
Lombardia . . .	2	27	196	225	61	111	1.044	1.216	494	81	445	1.020	557	219	1.685	2.461	4.447	6.908
Trentino-A. Ad.	—	1	1	2	1	3	20	24	50	6	122	178	51	10	143	204	132	336
Veneto	—	1	5	6	13	6	58	77	178	7	103	288	191	14	166	371	534	905
Friuli-Ven. G.	—	1	3	4	3	6	22	31	75	5	67	147	78	12	92	182	226	408
Liguria	—	8	27	35	10	21	226	257	134	20	180	334	144	49	433	626	1.197	1.823
Emilia-Romagna	—	12	41	53	13	20	175	208	127	18	94	239	140	50	310	500	926	1.426
Toscana	1	9	65	75	16	44	259	319	143	18	140	301	160	71	464	695	1.153	1.848
Umbria	—	—	3	3	—	1	9	10	33	2	16	51	33	3	28	64	96	160
Marche	—	—	4	4	4	—	18	22	61	6	21	88	65	6	43	114	189	303
Lazio	—	13	30	43	18	31	226	275	499	39	254	792	517	83	510	1.110	1.729	2.839
Abruzzi	—	—	3	3	3	4	17	24	45	4	34	83	48	8	54	110	143	253
Molise	—	—	1	1	1	3	4	8	15	1	14	30	16	4	19	39	47	86
Campania . . .	—	3	22	25	16	19	91	126	255	16	326	597	271	38	439	748	1.015	1.763
Puglia	—	1	7	8	12	17	65	94	220	12	217	449	232	30	289	551	766	1.317
Basilicata . . .	—	1	—	1	2	—	12	14	34	1	33	68	36	2	45	83	96	179
Calabria	—	6	31	37	12	14	102	128	319	20	230	569	331	40	363	734	1.214	1.948
Sicilia	23	638	2.717	3.378	493	1.025	5.089	6.607	8.363	1.160	4.280	13.803	8.879	2.823	12.086	23.788	46.694	70.482
Sardegna	1	8	10	19	3	7	38	48	105	5	114	224	109	20	162	291	353	644
TOTALE	28	756	3.372	4.156	709	1.475	8.737	10.921	11.475	1.509	7.226	20.210	12.212	3.740	19.335	35.287	65.214	100.501
S A R D E G N A																		
Piemonte . . .	1	14	40	55	22	22	454	498	117	27	237	381	140	63	731	934	1.169	2.103
Valle d'Aosta .	—	—	—	—	—	—	6	6	6	—	14	20	6	—	20	26	19	45
Lombardia . . .	2	11	17	30	36	16	262	314	115	24	208	347	153	51	487	691	906	1.597
Trentino-A. Ad.	—	—	2	2	2	—	5	7	18	—	37	55	20	—	44	64	45	109
Veneto	1	2	3	6	11	5	21	37	47	4	80	131	59	11	104	174	138	312
Friuli-Ven. G.	—	—	1	1	11	1	14	26	37	1	36	74	48	2	51	101	91	192
Liguria	—	2	2	4	20	9	132	161	100	10	104	214	120	21	238	379	554	933
Emilia-Romagna	—	7	22	29	15	—	56	71	74	3	119	196	89	10	197	296	276	572
Toscana	1	10	28	39	13	7	56	76	93	7	143	243	107	24	227	358	370	728
Umbria	—	4	—	4	3	—	6	9	17	—	19	36	20	4	25	49	46	95
Marche	—	1	3	4	4	—	8	12	31	1	25	57	35	2	36	73	73	146
Lazio	—	9	31	40	26	11	143	180	301	23	226	550	327	43	400	770	942	1.712
Abruzzi	—	—	—	—	3	—	6	9	24	3	19	46	27	3	25	55	42	97
Molise	—	—	—	—	—	—	1	1	8	—	4	12	8	—	5	13	9	22
Campania	—	1	1	2	11	4	36	51	137	7	89	233	148	12	126	286	355	641
Puglia	—	1	3	4	7	4	11	22	86	4	58	148	93	9	72	174	153	327
Basilicata	—	—	—	—	1	1	2	4	11	—	16	27	12	1	18	31	26	57
Calabria	—	—	—	—	1	—	5	6	30	1	27	58	31	1	32	64	73	137
Sicilia	—	2	6	8	30	—	40	70	135	17	120	272	165	19	166	350	354	704
Sardegna	18	285	638	941	329	245	2.373	2.947	3.176	438	2.223	5.837	3.523	968	5.234	9.725	18.798	28.523
TOTALE	23	349	797	1.169	545	325	3.637	4.507	4.563	570	3.804	8.937	5.131	1.244	8.238	14.613	24.439	39.052

Tav. 20 — Iscritti per trasferimento di residenza nei comuni di ciascuna Regione in età di 6 anni in poi, secondo la provenienza e il grado di istruzione

Anno 1969

REGIONI DI PROVENIENZA	FORNITI DI TITOLO DI STUDIO				PRIVI DI TITOLO DI STUDIO			TOTALE	
	Laurea	Diploma	Licenza scuola media inferiore	Licenza elemen- tare	Totale	Alfabeti	Analfabeti		Totale
P I E M O N T E									
Piemonte	1.341	6.621	15.997	52.499	76.458	21.346	1.301	22.647	99.105
Valle d'Aosta	20	62	142	266	490	82	—	82	572
Lombardia	292	824	1.524	3.320	5.960	1.324	88	1.412	7.372
Trentino-Alto Adige	23	62	112	186	383	47	3	50	433
Veneto	62	258	620	1.988	2.928	728	76	804	3.732
Friuli-Venezia Giulia	31	113	204	340	688	90	7	97	785
Liguria	167	522	1.006	2.238	3.933	837	43	880	4.813
Emilia-Romagna	65	193	387	1.035	1.680	437	46	483	2.163
Toscana	54	214	311	847	1.426	272	23	295	1.721
Umbria	11	57	154	282	504	118	6	124	628
Marche	36	74	158	408	676	124	6	130	806
Lazio	108	451	682	1.124	2.365	408	23	431	2.796
Abruzzi	16	126	221	578	941	228	29	257	1.198
Molise	4	41	102	261	408	115	16	131	539
Campania	86	570	1.988	6.046	8.690	2.462	365	2.827	11.517
Puglia	47	597	1.645	6.692	8.981	3.449	405	3.854	12.835
Basilicata	12	146	556	2.281	2.995	1.247	195	1.442	4.437
Calabria	21	335	999	5.253	6.608	2.873	692	3.565	10.173
Sicilia	138	735	1.843	8.213	10.929	4.762	734	5.496	16.425
Sardegna	27	130	648	2.594	3.399	948	108	1.056	4.455
TOTALE	2.561	12.131	29.299	96.451	140.442	41.897	4.166	46.063	186.505

V A L L E D ' A O S T A

Piemonte	17	72	154	402	645	101	3	104	749
Valle d'Aosta	19	137	266	1.002	1.424	281	6	287	1.711
Lombardia	10	16	38	74	138	27	—	27	165
Trentino-Alto Adige	1	9	15	22	47	4	—	4	51
Veneto	—	8	8	43	59	2	—	2	61
Friuli-Venezia Giulia	1	3	8	20	32	1	—	1	33
Liguria	6	9	16	38	69	9	—	9	78
Emilia-Romagna	—	3	9	23	35	3	—	3	38
Toscana	1	5	8	38	52	7	—	7	59
Umbria	—	2	3	9	14	1	—	1	15
Marche	—	2	3	6	11	1	—	1	12
Lazio	6	13	22	28	69	4	—	4	73
Abruzzi	—	6	7	27	40	3	1	4	44
Molise	—	—	—	2	2	—	—	—	2
Campania	2	13	12	30	57	10	—	10	67
Puglia	5	9	22	33	69	17	—	17	86
Basilicata	1	1	2	5	9	—	—	—	9
Calabria	1	11	26	170	208	73	9	82	290
Sicilia	4	9	16	65	94	24	2	26	120
Sardegna	1	11	14	31	57	19	—	19	76
TOTALE	75	339	649	2.068	3.131	587	21	608	3.739

Segue Tav. 20 — Iscritti per trasferimento di residenza nei comuni di ciascuna Regione in età di 6 anni in poi, secondo la provenienza e il grado di istruzione

Anno 1969

REGIONI DI PROVENIENZA	FORNITI DI TITOLO DI STUDIO					PRIVI DI TITOLO DI STUDIO			TOTALE
	Laurea	Diploma	Licenza scuola media inferiore	Licenza elemen- tare	Totale	Alfabeti	Analfabeti	Totale	
L O M B A R D I A									
Piemonte	326	901	1.449	3.492	6.168	1.289	88	1.377	7.545
Valle d'Aosta	6	10	26	34	76	7	2	9	85
Lombardia	2.431	10.208	26.893	98.780	138.312	31.439	1.685	33.124	171.436
Trentino-Alto Adige	40	141	339	700	1.220	138	4	142	1.362
Veneto	226	677	1.262	3.788	5.953	1.238	80	1.318	7.271
Friuli-Venezia Giulia	82	271	437	768	1.558	218	8	226	1.784
Liguria	227	544	719	1.384	2.874	433	22	455	3.329
Emilia-Romagna	423	827	1.178	3.295	5.723	1.205	84	1.289	7.012
Toscana	175	509	563	1.352	2.599	451	28	479	3.078
Umbria	45	92	156	416	709	136	8	144	853
Marche	66	232	246	643	1.187	182	6	188	1.375
Lazio	302	696	899	1.626	3.523	502	34	536	4.059
Abruzzi	33	244	294	874	1.445	283	27	310	1.755
Molise	10	68	97	362	537	146	25	171	708
Campania	237	835	1.786	6.794	9.652	2.768	368	3.136	12.788
Puglia	145	732	1.631	7.902	10.410	3.802	466	4.268	14.678
Basilicata	20	119	390	2.042	2.571	943	180	1.123	3.694
Calabria	70	411	919	5.889	7.289	2.899	657	3.556	10.845
Sicilia	273	979	1.643	8.384	11.279	4.515	699	5.214	16.493
Sardegna	37	156	542	2.444	3.179	723	92	815	3.994
TOTALE	5.174	18.652	41.469	150.969	216.264	53.317	4.563	57.880	274.144

TRENTINO-ALTO ADIGE

Piemonte	9	55	78	155	297	30	1	31	328
Valle d'Aosta	—	6	2	5	13	1	—	1	14
Lombardia	39	114	189	517	859	102	2	104	963
Trentino-Alto Adige	224	1.000	2.130	8.241	11.595	1.315	19	1.334	12.929
Veneto	47	165	315	774	1.301	155	7	162	1.463
Friuli-Venezia Giulia	9	41	83	137	270	26	4	30	300
Liguria	6	24	58	80	168	15	—	15	183
Emilia-Romagna	27	50	70	148	295	25	1	26	321
Toscana	8	17	42	87	154	16	—	16	170
Umbria	3	8	4	25	40	4	—	4	44
Marche	7	12	28	48	95	8	—	8	103
Lazio	23	83	101	171	378	32	—	32	410
Abruzzi	6	12	29	32	79	3	—	3	82
Molise	1	1	8	11	21	3	—	3	24
Campania	9	44	100	192	345	39	3	42	387
Puglia	10	28	77	109	224	20	2	22	246
Basilicata	—	1	8	29	38	—	2	2	40
Calabria	3	7	40	126	176	24	5	29	205
Sicilia	12	30	84	131	257	19	3	22	279
Sardegna	3	8	47	73	131	8	—	8	139
TOTALE	446	1.706	3.493	11.091	16.736	1.845	49	1.894	18.630

Segue Tav. 20 — Iscritti per trasferimento di residenza nei comuni di ciascuna Regione in età di 6 anni in poi, secondo la provenienza e il grado di istruzione

Anno 1969

REGIONI DI PROVENIENZA	FORNITI DI TITOLO DI STUDIO					PRIVI DI TITOLO DI STUDIO			TOTALE
	Laurea	Diploma	Licenza scuola media inferiore	Licenza elemen- tare	Totale	Alfabeti	Analfabeti	Totale	
V E N E T O									
Piemonte	50	229	491	1.823	2.593	775	50	825	3.418
Valle d'Aosta	—	12	12	41	65	8	—	8	73
Lombardia	226	642	1.261	3.835	5.964	1.395	58	1.453	7.417
Trentino-Alto Adige	53	194	417	788	1.452	170	1	171	1.623
Veneto	1.324	5.030	10.400	44.781	61.535	13.892	790	14.682	76.217
Friuli-Venezia Giulia	110	387	699	1.358	2.554	501	24	525	3.079
Liguria	45	108	183	344	680	108	8	116	796
Emilia-Romagna	134	317	486	1.073	2.010	379	24	403	2.413
Toscana	48	117	179	372	716	116	4	120	836
Umbria	17	28	51	64	160	33	2	35	195
Marche	25	91	108	205	429	56	2	58	487
Lazio	112	394	487	706	1.699	237	5	242	1.941
Abruzzi	8	53	77	182	320	69	4	73	393
Molise	2	9	22	48	81	8	1	9	90
Campania	75	173	326	554	1.128	184	9	193	1.321
Puglia	84	164	291	495	1.034	176	18	194	1.228
Basilicata	7	11	47	108	173	32	3	35	208
Calabria	26	56	82	268	432	83	9	92	524
Sicilia	111	217	269	541	1.138	196	25	221	1.359
Sardegna	21	57	165	274	517	42	3	45	562
TOTALE	2.478	8.289	16.053	57.860	84.680	18.460	1.040	19.500	104.180

FRIULI-VENEZIA GIULIA

Piemonte	26	127	153	388	694	109	3	112	806
Valle d'Aosta	2	4	8	11	25	1	—	1	26
Lombardia	55	159	362	801	1.377	281	14	295	1.672
Trentino-Alto Adige	4	55	100	167	326	31	—	31	357
Veneto	93	402	690	1.793	2.978	671	34	705	3.683
Friuli-Venezia Giulia	300	1.544	3.865	10.360	16.069	2.983	139	3.122	19.191
Liguria	23	59	116	151	349	43	5	48	397
Emilia-Romagna	24	74	106	158	362	52	4	56	418
Toscana	11	40	77	147	275	37	1	38	313
Umbria	3	16	18	21	58	11	—	11	69
Marche	6	28	60	82	176	30	—	30	206
Lazio	49	173	202	314	738	106	5	111	849
Abruzzi	4	31	28	81	144	20	—	20	164
Molise	2	3	15	19	39	6	1	7	46
Campania	29	115	215	306	665	108	10	118	783
Puglia	25	95	168	207	495	61	8	69	564
Basilicata	—	9	22	27	58	7	1	8	66
Calabria	10	31	56	120	217	46	11	57	274
Sicilia	51	96	181	234	562	70	7	77	639
Sardegna	6	25	63	132	226	20	2	22	248
TOTALE	723	3.086	6.505	15.519	25.833	4.693	245	4.938	30.771

Segue Tav. 20 — Iscritti per trasferimento di residenza nei comuni di ciascuna Regione in età di 6 anni in poi, secondo la provenienza e il grado di istruzione

Anno 1969

REGIONI DI PROVENIENZA	FORNITI DI TITOLO DI STUDIO					PRIVI DI TITOLO DI STUDIO			TOTALE
	Laurea	Diploma	Licenza scuola media inferiore	Licenza elementare	Totale	Alfabeti	Analfabeti	Totale	
L I G U R I A									
Piemonte	151	435	1.016	2.520	4.122	805	55	860	4.982
Valle d'Aosta	5	9	25	49	88	15	2	17	105
Lombardia	173	523	1.070	1.964	3.730	580	14	594	4.324
Trentino-Alto Adige	4	37	86	110	237	17	—	17	254
Veneto	34	106	192	314	646	108	6	114	760
Friuli-Venezia Giulia	15	52	101	175	343	56	1	57	400
Liguria	490	1.924	4.166	11.313	17.893	3.866	247	4.113	22.006
Emilia-Romagna	39	126	274	683	1.122	233	13	246	1.368
Toscana	74	254	372	1.024	1.724	341	22	363	2.087
Umbria	10	26	28	95	159	30	4	34	193
Marche	12	38	50	134	234	33	5	38	272
Lazio	70	251	351	506	1.178	206	15	221	1.399
Abruzzi	6	26	53	227	312	125	18	143	455
Molise	1	4	8	31	44	15	4	19	63
Campania	51	147	317	691	1.206	336	43	379	1.585
Puglia	28	86	205	515	834	205	25	230	1.064
Basilicata	5	16	45	203	269	102	23	125	394
Calabria	22	96	262	1.388	1.768	765	221	986	2.754
Sicilia	44	156	398	1.352	1.950	854	171	1.025	2.975
Sardegna	27	67	242	722	1.058	321	43	364	1.422
TOTALE	1.261	4.379	9.261	24.016	38.917	9.013	932	9.945	48.862

E M I L I A - R O M A G N A

Piemonte	58	171	295	789	1.313	404	39	443	1.756
Valle d'Aosta	2	8	8	21	39	15	—	15	54
Lombardia	214	643	1.076	2.991	4.924	1.315	87	1.402	6.326
Trentino-Alto Adige	22	60	92	150	324	24	—	24	348
Veneto	89	310	477	1.178	2.054	468	42	510	2.564
Friuli-Venezia Giulia	23	94	120	176	413	58	2	60	473
Liguria	50	143	263	602	1.058	236	19	255	1.313
Emilia-Romagna	1.134	4.446	9.361	38.965	53.906	19.431	1.991	21.422	75.328
Toscana	69	235	402	967	1.673	394	62	456	2.129
Umbria	21	49	92	269	431	112	13	125	556
Marche	76	185	360	983	1.604	421	53	474	2.078
Lazio	112	346	424	631	1.513	244	24	268	1.781
Abruzzi	36	103	157	525	821	233	33	266	1.087
Molise	10	19	59	214	302	101	14	115	417
Campania	47	162	457	1.600	2.266	809	125	934	3.200
Puglia	53	145	294	945	1.437	532	61	593	2.030
Basilicata	7	19	56	346	428	189	40	229	657
Calabria	29	94	138	455	716	287	49	336	1.052
Sicilia	62	166	342	1.123	1.693	699	89	788	2.481
Sardegna	15	60	144	492	711	213	37	250	961
TOTALE	2.129	7.458	14.617	53.422	77.626	26.185	2.780	28.965	106.591

Segue Tav. 20 — Iscritti per trasferimento di residenza nei comuni di ciascuna Regione in età di 6 anni in poi, secondo la provenienza e il grado di istruzione

Anno 1969

REGIONI DI PROVENIENZA	FORNITI DI TITOLO DI STUDIO					PRIVI DI TITOLO DI STUDIO			TOTALE
	Laurea	Diploma	Licenza scuola media inferiore	Licenza elementare	Totale	Alfabeti	Analfabeti	Totale	
T O S C A N A									
Piemonte	64	152	290	727	1.233	263	22	285	1.518
Valle d'Aosta	4	6	9	36	55	13	—	13	68
Lombardia	135	391	580	1.206	2.312	487	33	520	2.832
Trentino-Alto Adige	9	29	113	119	270	21	2	23	293
Veneto	43	134	205	396	778	109	9	118	896
Friuli-Venezia Giulia	18	61	102	162	343	49	4	53	396
Liguria	94	281	425	996	1.796	344	27	371	2.167
Emilia-Romagna	96	270	422	1.083	1.871	397	33	430	2.301
Toscana	1.229	4.351	8.468	34.333	48.381	14.860	2.634	17.494	65.875
Umbria	43	131	231	785	1.190	391	72	463	1.653
Marche	44	92	106	279	521	112	16	128	649
Lazio	192	553	729	1.450	2.924	616	66	682	3.606
Abruzzi	23	69	70	280	442	143	17	160	602
Molise	5	21	38	126	190	56	9	65	255
Campania	100	264	587	2.181	3.132	1.098	219	1.317	4.449
Puglia	61	152	266	788	1.267	321	56	377	1.644
Basilicata	8	42	114	565	729	325	61	386	1.115
Calabria	42	113	193	622	970	287	65	352	1.322
Sicilia	78	238	415	1.962	2.693	1.140	154	1.294	3.987
Sardegna	23	92	232	833	1.180	301	39	340	1.520
TOTALE	2.311	7.442	13.595	48.929	72.277	21.333	3.538	24.871	97.148

U M B R I A

Piemonte	12	40	56	101	209	48	4	52	261
Valle d'Aosta	2	2	—	1	5	2	—	2	7
Lombardia	25	35	79	185	324	81	7	88	412
Trentino-Alto Adige	1	8	15	22	46	7	—	7	53
Veneto	14	23	31	71	139	13	3	16	155
Friuli-Venezia Giulia	3	12	14	25	54	9	—	9	63
Liguria	13	26	29	46	114	26	1	27	141
Emilia-Romagna	12	33	43	106	194	34	2	36	230
Toscana	34	116	139	386	675	234	30	264	939
Umbria	171	656	1.003	3.879	5.709	2.852	480	3.332	9.041
Marche	31	73	68	189	361	104	11	115	476
Lazio	77	235	337	847	1.496	403	46	449	1.945
Abruzzi	10	46	39	98	193	39	7	46	239
Molise	2	9	4	4	19	5	—	5	24
Campania	11	47	45	116	219	50	4	54	273
Puglia	7	22	26	52	107	28	2	30	137
Basilicata	—	5	2	4	11	2	1	3	14
Calabria	7	18	11	53	89	20	3	23	112
Sicilia	12	26	31	91	160	37	1	38	198
Sardegna	5	10	30	119	164	75	3	78	242
TOTALE	449	1.442	2.002	6.395	10.288	4.069	605	4.674	14.962

Segue Tav. 20 — Iscritti per trasferimento di residenza nei comuni di ciascuna Regione in età di 6 anni in poi, secondo la provenienza e il grado di istruzione

Anno 1969

REGIONI DI PROVENIENZA	FORNITI DI TITOLO DI STUDIO					PRIVI DI TITOLO DI STUDIO			TOTALE
	Laurea	Diploma	Licenza scuola media inferiore	Licenza elementare	Totale	Alfabeti	Analfabeti	Totale	
M A R C H E									
Piemonte	15	62	133	312	522	106	7	113	635
Valle d'Aosta	—	—	3	5	8	1	—	1	9
Lombardia	39	147	232	469	887	199	9	208	1.095
Trentino-Alto Adige	2	13	43	36	94	16	—	16	110
Veneto	16	63	98	150	327	64	4	68	395
Friuli - Venezia Giulia	10	29	43	63	145	14	1	15	160
Liguria	14	32	59	99	204	60	3	63	267
Emilia-Romagna	71	162	224	551	1.008	239	31	270	1.278
Toscana	28	88	82	226	424	109	5	114	538
Umbria	28	82	85	191	386	80	8	88	474
Marche	446	1.438	2.488	12.152	16.524	7.267	1.141	8.408	24.932
Lazio	93	239	302	723	1.357	334	29	363	1.720
Abruzzi	41	112	214	463	830	211	43	254	1.084
Molise	6	18	24	59	107	32	7	39	146
Campania	24	56	120	152	352	74	8	82	434
Puglia	27	68	122	176	393	98	6	104	497
Basilicata	2	14	19	49	84	14	2	16	100
Calabria	13	18	43	42	116	26	2	28	144
Sicilia	17	46	85	166	314	72	9	81	395
Sardegna	6	17	49	116	188	39	8	47	235
TOTALE	898	2.704	4.468	16.200	24.270	9.055	1.323	10.378	34.648

L A Z I O

Piemonte	154	464	664	927	2.209	323	24	347	2.556
Valle d'Aosta	3	14	26	20	63	10	1	11	74
Lombardia	329	835	1.170	1.414	3.748	511	21	532	4.280
Trentino-Alto Adige	25	85	189	229	528	50	2	52	580
Veneto	122	408	493	575	1.598	210	4	214	1.812
Friuli - Venezia Giulia	56	230	311	272	869	123	4	127	996
Liguria	140	357	574	548	1.619	187	12	199	1.818
Emilia-Romagna	148	361	502	622	1.633	220	15	235	1.868
Toscana	241	593	823	1.409	3.066	564	69	633	3.699
Umbria	108	315	574	1.774	2.771	697	70	767	3.538
Marche	124	328	502	1.304	2.258	615	71	686	2.944
Lazio	1.031	4.064	7.735	22.826	35.656	9.470	1.097	10.567	46.223
Abruzzi	118	482	821	2.189	3.610	934	120	1.054	4.664
Molise	36	114	201	602	953	269	47	316	1.269
Campania	438	1.087	1.965	3.795	7.285	1.885	255	2.140	9.425
Puglia	187	530	845	1.371	2.933	654	71	725	3.658
Basilicata	38	108	174	417	737	189	29	218	955
Calabria	183	406	620	1.506	2.715	788	205	993	3.708
Sicilia	284	683	1.060	1.953	3.980	899	127	1.026	5.006
Sardegna	109	211	619	1.510	2.449	530	54	584	3.033
TOTALE	3.874	11.675	19.868	45.263	80.680	19.128	2.298	21.426	102.106

Segue Tav. 20 — Iscritti per trasferimento di residenza nei comuni di ciascuna Regione in età di 6 anni in poi, secondo la provenienza e il grado di istruzione

Anno 1969

REGIONI DI PROVENIENZA	FORNITI DI TITOLO DI STUDIO					PRIVI DI TITOLO DI STUDIO			TOTALE
	Laurea	Diploma	Licenza scuola media inferiore	Licenza elemen- tare	Totale	Alfabeti	Analfabeti	Totale	
A B R U Z Z I									
Piemonte	10	72	87	193	362	85	8	93	455
Valle d'Aosta	—	3	—	6	9	5	—	5	14
Lombardia	21	110	141	336	608	130	12	142	750
Trentino-Alto Adige	1	10	11	29	51	5	—	5	56
Veneto	16	49	58	83	206	27	—	27	233
Friuli - Venezia Giulia	3	19	27	49	98	24	2	26	124
Liguria	7	27	44	178	256	84	9	93	349
Emilia-Romagna	31	66	87	201	385	106	14	120	505
Toscana	13	39	62	170	284	61	8	69	353
Umbria	10	43	30	80	163	35	2	37	200
Marche	33	124	146	396	699	156	22	178	877
Lazio	107	332	376	960	1.775	406	57	463	2.238
Abruzzi	350	1.493	1.871	8.151	11.865	4.132	891	5.023	16.888
Molise	7	77	116	276	476	124	17	141	617
Campania	37	89	106	244	476	92	9	101	577
Puglia	28	119	121	252	520	142	10	152	672
Basilicata	5	19	13	38	75	11	—	11	86
Calabria	12	23	29	70	134	17	2	19	153
Sicilia	13	44	59	152	268	68	1	69	337
Sardegna	4	24	29	64	121	18	1	19	140
TOTALE	708	2.782	3.413	11.928	18.831	5.728	1.065	6.793	25.624
M O L I S E									
Piemonte	2	20	22	87	131	33	9	42	173
Valle d'Aosta	—	3	1	1	5	4	—	4	9
Lombardia	5	20	28	78	131	25	1	32	163
Trentino-Alto Adige	—	2	3	7	12	2	—	2	14
Veneto	1	4	6	25	36	—	—	—	36
Friuli - Venezia Giulia	1	2	3	4	10	2	—	2	12
Liguria	—	2	2	22	26	5	2	7	33
Emilia-Romagna	4	6	11	45	66	13	2	15	81
Toscana	3	6	14	38	61	8	2	10	71
Umbria	1	4	3	3	11	2	—	2	13
Marche	4	7	15	21	47	7	—	7	54
Lazio	26	56	71	185	338	111	9	120	458
Abruzzi	6	44	55	193	298	69	7	76	374
Molise	93	323	293	1.339	2.048	710	178	888	2.936
Campania	22	69	68	209	368	121	24	145	513
Puglia	17	46	63	182	308	103	26	129	437
Basilicata	4	4	5	15	28	7	1	8	36
Calabria	2	6	13	26	47	10	—	10	57
Sicilia	11	10	7	21	49	13	—	13	62
Sardegna	1	7	7	14	29	11	—	11	40
TOTALE	203	641	690	2.515	4.049	1.256	267	1.523	5.572

Segue Tav. 20 — Iscritti per trasferimento di residenza nei comuni di ciascuna Regione in età di 6 anni in poi, secondo la provenienza e il grado di istruzione

Anno 1969

REGIONI DI PROVENIENZA	FORNITI DI TITOLO DI STUDIO					PRIVI DI TITOLO DI STUDIO			TOTALE
	Laurea	Diploma	Licenza scuola media inferiore	Licenza elementare	Totale	Alfabeti	Analfabeti	Totale	
C A M P A N I A									
Piemonte	35	225	514	1.582	2.356	563	91	654	3.010
Valle d'Aosta	1	8	11	28	48	13	2	15	63
Lombardia	94	341	650	1.963	3.048	731	97	828	3.876
Trentino-Alto Adige	2	18	75	116	211	22	1	23	234
Veneto	22	92	158	273	545	82	6	88	633
Friuli - Venezia Giulia	13	75	99	150	337	47	4	51	388
Liguria	33	90	180	398	701	157	13	170	871
Emilia-Romagna	40	99	135	534	808	201	28	229	1.037
Toscana	34	148	220	729	1.131	325	55	380	1.511
Umbria	14	30	46	91	181	37	3	40	221
Marche	26	52	57	103	238	41	6	47	285
Lazio	200	594	909	1.775	3.478	819	88	907	4.385
Abruzzi	29	89	86	219	423	120	5	125	548
Molise	19	56	69	257	401	97	12	109	510
Campania	1.630	6.519	10.534	37.490	56.173	16.683	2.457	19.140	75.313
Puglia	120	325	455	908	1.808	339	55	394	2.202
Basilicata	67	176	193	552	988	200	27	227	1.215
Calabria	91	213	224	548	1.076	201	29	230	1.306
Sicilia	57	202	341	588	1.188	263	30	293	1.481
Sardegna	13	53	150	214	430	72	5	77	507
TOTALE	2.540	9.405	15.106	48.518	75.569	21.013	3.014	24.027	99.596

P U G L I A

Piemonte	22	211	451	1.961	2.645	859	148	1.007	3.652
Valle d'Aosta	1	3	5	16	25	2	—	2	27
Lombardia	74	269	637	2.099	3.079	1.011	180	1.191	4.270
Trentino-Alto Adige	4	23	50	51	128	12	1	13	141
Veneto	38	97	169	239	543	86	7	93	636
Friuli - Venezia Giulia	18	68	113	139	338	56	5	61	399
Liguria	30	89	144	320	583	133	8	141	724
Emilia-Romagna	37	113	131	365	646	179	25	204	850
Toscana	39	117	136	281	573	112	15	127	700
Umbria	10	29	26	28	93	15	1	16	109
Marche	19	50	56	132	257	62	4	66	323
Lazio	108	385	447	796	1.736	372	53	425	2.161
Abruzzi	37	77	78	196	388	77	10	87	475
Molise	12	38	43	145	238	85	13	98	336
Campania	115	345	475	960	1.895	371	69	440	2.335
Puglia	951	3.444	4.903	15.739	25.037	8.121	1.648	9.769	34.806
Basilicata	60	197	262	722	1.241	323	59	382	1.623
Calabria	34	133	154	368	689	158	22	180	869
Sicilia	43	147	251	483	924	181	25	206	1.130
Sardegna	19	50	80	123	272	49	3	52	324
TOTALE	1.671	5.885	8.611	25.163	41.330	12.264	2.296	14.560	55.890

Segue Tav. 20 — Iscritti per trasferimento di residenza nei comuni di ciascuna Regione in età di 6 anni in poi, secondo la provenienza e il grado di istruzione

Anno 1969

REGIONI DI PROVENIENZA	FORNITI DI TITOLO DI STUDIO					PRIVI DI TITOLO DI STUDIO			TOTALE
	Laurea	Diploma	Licenza scuola media inferiore	Licenza elemen- tare	Totale	Alfabeti	Analfabeti	Totale	
BASILICATA									
Piemonte	—	37	75	358	470	125	40	165	635
Valle d'Aosta	—	—	—	3	3	—	—	—	3
Lombardia	8	32	83	283	406	106	26	132	538
Trentino-Alto Adige	1	—	4	25	30	8	2	10	40
Veneto	4	15	15	18	52	11	1	12	64
Friuli - Venezia Giulia	1	3	5	10	19	2	1	3	22
Liguria	1	6	12	53	72	21	2	23	95
Emilia-Romagna	9	9	16	59	93	34	5	39	132
Toscana	1	10	18	97	126	35	11	46	172
Umbria	1	3	5	5	14	1	—	1	15
Marche	1	9	6	16	32	10	—	10	42
Lazio	17	44	60	140	261	63	8	71	332
Abruzzi	5	12	11	18	46	4	—	4	50
Molise	2	2	3	16	23	1	2	3	26
Campania	51	162	149	354	716	148	37	185	901
Puglia	62	142	194	475	873	233	44	277	1.150
Basilicata	94	431	522	2.279	3.326	1.136	359	1.495	4.821
Calabria	13	42	45	180	280	74	29	103	383
Sicilia	13	29	25	62	129	21	4	25	154
Sardegna	1	8	7	18	34	6	—	6	40
TOTALE	285	996	1.255	4.469	7.005	2.039	571	2.610	9.615

CALABRIA

Piemonte	15	135	207	1.341	1.698	545	137	682	2.380
Valle d'Aosta	—	3	4	41	48	17	8	25	73
Lombardia	32	140	230	1.239	1.641	587	137	724	2.365
Trentino-Alto Adige	2	10	30	83	125	18	2	20	145
Veneto	9	28	40	114	191	36	3	39	230
Friuli - Venezia Giulia	8	16	38	70	132	26	6	32	164
Liguria	10	43	70	380	503	216	63	279	782
Emilia-Romagna	16	56	61	191	324	85	8	93	417
Toscana	18	61	72	208	359	68	20	88	447
Umbria	8	21	20	32	81	11	2	13	94
Marche	6	22	20	35	83	12	—	12	95
Lazio	68	208	207	626	1.109	258	70	328	1.437
Abruzzi	8	19	25	40	92	13	3	16	108
Molise	3	6	9	33	51	13	1	14	65
Campania	64	203	222	485	974	218	45	263	1.237
Puglia	31	115	124	311	581	117	26	143	724
Basilicata	5	39	45	147	236	81	18	99	335
Calabria	539	2.299	2.409	9.888	15.135	5.440	1.489	6.929	22.064
Sicilia	73	214	267	616	1.170	257	45	302	1.472
Sardegna	5	15	26	48	94	19	4	23	117
TOTALE	920	3.653	4.126	15.928	24.627	8.037	2.087	10.124	34.751

Segue Tav. 20 — Iscritti per trasferimento di residenza nei comuni di ciascuna Regione in età di 6 anni in poi, secondo la provenienza e il grado di istruzione

Anno 1969

REGIONI DI PROVENIENZA	FORNITI DI TIPOLO DI STUDIO					PRIVI DI TIPOLO DI STUDIO			TOTALE
	Laurea	Diploma	Licenza scuola media inferiore	Licenza elementare	Totale	Alfabeti	Analfabeti	Totale	
S I C I L I A									
Piemonte	60	295	561	2.991	3.907	1.634	321	1.955	5.862
Valle d'Aosta	2	3	7	23	35	6	8	14	49
Lombardia	102	417	656	2.804	3.979	1.648	275	1.923	5.902
Trentino-Alto Adige	8	26	78	161	273	26	5	31	304
Veneto	56	120	197	280	653	115	17	132	785
Friuli - Venezia Giulia	15	63	88	149	315	44	3	47	362
Liguria	26	124	210	745	1.105	403	77	480	1.585
Emilia-Romagna	31	101	166	557	855	337	54	391	1.246
Toscana	41	126	185	818	1.170	399	63	462	1.632
Umbria	10	16	28	71	125	12	1	13	138
Marche	19	56	47	98	220	40	8	48	268
Lazio	141	386	482	1.061	2.070	424	61	485	2.555
Abruzzi	13	25	58	93	189	38	2	40	229
Molise	2	10	12	35	59	16	1	17	76
Campania	45	174	342	733	1.294	226	41	267	1.561
Puglia	32	141	310	484	967	170	18	188	1.155
Basilicata	8	20	37	68	133	18	2	20	153
Calabria	83	216	295	701	1.295	346	86	432	1.727
Sicilia	2.146	7.054	8.505	28.087	45.792	14.109	2.803	16.912	62.704
Sardegna	21	80	105	268	474	73	13	86	560
TOTALE	2.861	9.453	12.369	40.227	64.910	20.084	3.859	23.943	88.853


S A R D E G N A

Piemonte	16	86	276	1.083	1.461	331	46	377	1.838
Valle d'Aosta	—	1	14	21	36	5	1	6	42
Lombardia	28	88	227	765	1.108	247	35	282	1.390
Trentino-Alto Adige	—	5	33	51	89	6	—	6	95
Veneto	5	38	82	118	243	31	1	32	275
Friuli - Venezia Giulia	9	23	41	69	142	25	—	25	167
Liguria	15	76	160	386	637	156	15	171	808
Emilia-Romagna	13	49	127	228	417	78	15	93	510
Toscana	23	70	144	315	552	107	19	126	678
Umbria	4	13	13	43	73	10	1	11	84
Marche	16	15	39	48	118	12	2	14	132
Lazio	52	162	341	685	1.240	251	38	289	1.529
Abruzzi	1	22	19	38	80	8	—	8	88
Molise	1	2	7	7	17	3	—	3	20
Campania	40	72	150	239	501	66	11	77	578
Puglia	18	52	88	105	263	35	1	36	299
Basilicata	2	7	16	24	49	4	—	4	53
Calabria	4	12	23	59	98	22	1	23	121
Sicilia	42	105	139	275	561	61	6	67	628
Sardegna	544	2.273	3.631	11.784	18.232	5.464	1.015	6.479	24.711
TOTALE	833	3.171	5.570	16.343	25.917	6.922	1.207	8.129	34.046

Tav. 21 — Calcolo della popolazione residente nell'anno 1969
(semisomma dell'ammontare al 1° gennaio ed al 31 dicembre)

PROVINCIE E REGIONI	CAPO- LUOGHI	ALTRI COMUNI	PROVINCIE	PROVINCIE E REGIONI	CAPO- LUOGHI	ALTRI COMUNI	PROVINCIE
Torino	1.164.919	1.039.800	2.204.719	Perugia	125.926	432.330	558.256
Vercelli	56.242	351.406	407.648	Terni	105.508	119.397	224.905
Novara	99.294	391.930	491.224	UMBRIA	231.434	551.727	783.161
Cuneo	52.903	487.944	540.847	Pesaro e Urbino	80.816	235.517	316.333
Asti	74.122	144.472	218.594	Ancona	108.874	305.117	413.991
Alessandria	99.326	386.129	485.455	Macerata	42.755	245.775	288.530
PIEMONTE	1.546.806	2.801.681	4.348.487	Ascoli Piceno	54.892	287.141	342.033
VALLE D'AOSTA	35.417	72.937	108.354	MARCHE	287.337	1.073.550	1.360.887
Varese	80.972	612.881	693.853	Viterbo	52.816	207.481	260.297
Como	93.789	601.819	695.608	Rieti	38.914	110.814	149.728
Sondrio	22.620	147.765	170.385	Roma	2.706.535	677.195	3.383.730
Milano	1.696.230	2.020.515	3.716.745	Latina	70.518	298.337	368.855
Bergamo	124.968	688.184	813.152	Frosinone	37.431	400.447	437.878
Brescia	205.374	740.165	945.539	LAZIO	2.906.214	1.694.274	4.600.488
Pavia	85.420	444.270	529.690	L'Aquila	58.738	248.948	307.686
Cremona	80.930	256.753	337.683	Teramo	46.739	216.736	263.475
Mantova	66.333	313.006	379.339	Pescara	115.121	148.143	263.264
LOMBARDIA	2.456.636	5.825.358	8.281.994	Chieti	53.021	316.160	369.181
Bolzano-Bozen	104.089	306.107	410.196	ABRUZZI	273.619	929.987	1.203.606
Trento	88.977	337.977	426.954	MOLISE	40.117	294.153	334.270
TRENTINO-ALTO ADIGE	193.066	644.084	837.150	Caserta	59.760	640.710	700.470
Verona	256.711	462.358	719.069	Benevento	59.830	246.714	306.544
Vicenza	111.972	551.840	663.812	Napoli	1.273.806	1.439.424	2.713.230
Belluno	33.925	195.112	229.037	Avellino	50.214	401.283	451.497
Treviso	88.707	566.588	655.295	Salerno	149.392	824.816	974.208
Venezia	367.732	432.000	799.732	CAMPANIA	1.593.002	3.552.947	5.145.949
Padova	225.231	523.070	748.301	Foggia	139.117	534.881	673.998
Rovigo	48.471	207.434	255.905	Bari	350.670	997.351	1.348.021
VENETO	1.132.749	2.938.402	4.071.151	Taranto	218.025	287.260	505.285
Pordenone	44.539	209.785	254.324	Brindisi	80.966	290.498	371.464
Udine	96.185	428.555	524.740	Lecce	81.408	642.322	723.730
Gorizia	43.659	98.014	141.673	PUGLIA	870.186	2.752.312	3.622.498
Trieste	278.873	27.801	306.674	Potenza	52.194	374.484	426.678
FRIULI-VENEZIA GIULIA	463.256	764.155	1.227.411	Matera	44.444	158.667	203.111
Imperia	39.569	187.280	226.849	BASILICATA	96.638	533.151	629.789
Savona	78.458	209.143	287.601	Cosenza	95.657	622.198	717.855
Genova	842.303	265.359	1.107.662	Catanzaro	81.895	659.373	741.268
La Spezia	128.935	118.566	247.501	Reggio di Calabria	165.421	437.624	603.045
LIGURIA	1.089.285	780.348	1.869.633	CALABRIA	342.973	1.719.195	2.062.168
Piacenza	103.438	185.302	288.740	Trapani	76.854	352.644	429.498
Parma	171.304	225.571	396.875	Palermo	656.355	517.502	1.173.857
Reggio nell'Emilia	127.086	261.576	388.662	Messina	271.279	415.463	686.742
Modena	166.061	377.033	543.094	Agrigento	51.982	431.374	483.356
Bologna	489.593	415.464	905.057	Caltanissetta	64.225	236.546	300.771
Ferrara	156.426	233.844	390.270	Enna	28.710	184.172	212.882
Ravenna	130.708	220.526	351.234	Catania	410.905	550.223	961.128
Forlì	103.665	457.264	560.929	Ragusa	60.100	199.129	259.229
EMILIA-ROMAGNA	1.448.281	2.376.580	3.824.861	Siracusa	103.202	261.472	364.674
Massa-Carrara	62.659	141.505	204.164	SICILIA	1.723.612	3.148.525	4.872.137
Lucca	91.554	288.050	379.604	Sassari	106.143	294.341	400.484
Pistoia	91.096	159.393	250.489	Nuoro	29.233	254.801	284.034
Firenze	458.359	660.951	1.119.310	Cagliari	221.427	585.751	807.178
Livorno	173.317	159.862	333.179	SARDEGNA	356.803	1.134.893	1.491.696
Pisa	102.864	270.052	372.916	ITALIA	18.279.506	35.841.474	54.120.980
Arezzo	85.396	221.597	306.993				
Siena	66.025	195.204	261.229				
Grosseto	60.825	156.601	217.426				
TOSCANA	1.192.095	2.253.215	3.445.310				

APPENDICE



Variazioni territoriali e di nome nelle circoscrizioni amministrative

COMUNI	SUPERFICIE E POPOLAZIONE AL CENSIMENTO DEL 15-10-1961 (Situazione prima della variazione)			V A R I A Z I O N I					SUPERFICIE E POPOLAZIONE AL CENSIMENTO DEL 15-10-1961 (Situazione dopo la variazione)		
	Superficie <i>ha</i>	Popolazione		Specie e relativo provvedimento	Superficie e popolazione oggetto della variazione			Superficie <i>ha</i>	Popolazione		
		residente	presente		Superficie <i>ha</i>	residente	presente		residente	presente	

A - COMUNI

PROVINCIA DI VARESE

Osmate Lentate .	343	363	356	(D.P.R. 26-6-1970, n. 591 G.U. n. 205 del 14-8-1970). Assunta la denominazione di <i>Osmate</i> .	—	—	—	343	363	356
Osmate	343	363	356	(D.P.R. 26-6-1970, n. 591 G.U. n. 205 del 14-8-1970). Nuova denominazione del comune di <i>Osmate Lentate</i> .	—	—	—	343	363	356

PROVINCIA DI MILANO

Binasco (a) . . .	389	4.277	4.247	(D.P.R. 29-4-1965, n. 676 G.U. n. 152 del 21-6-1965). Aggregata la frazione <i>Badile</i> staccata dal comune di <i>Zibido San Giacomo</i> .	487	622	617	876	4.899	4.864
Zibido San Giacomo (a)	2.457	2.469	2.483	(D.P.R. 29-4-1965, n. 676 G.U. n. 152 del 21-6-1965). Staccata la frazione <i>Badile</i> aggregata al comune di <i>Binasco</i> .	487	622	617	1.970	1.847	1.860

PROVINCIA DI BERGAMO

Bergamo	3.876	114.907	119.337	(D.P.R. 27-11-1969, n. 1.150 G.U. n. 44 del 19-2-1970). Per rettifica di confine, staccata una zona di territorio ed aggregata al comune di <i>Ponteranica</i> .	(b)	—	—	3.876	114.907	119.337
Ponteranica . . .	837	4.213	4.190	(D. P. R. 27-11-1969, n. 1.150 G. U. n. 44 del 19-2-1970). Per rettifica di confine, aggregata una zona di territorio, staccata dal comune di <i>Bergamo</i> .	(b)	—	—	837	4.213	4.190
Ponteranica . . .	837	4.213	4.190	(D.P.R. 27-11-1969, n. 1.150 G.U. n. 44 del 19-2-1970). Per rettifica di confine, staccata una zona di territorio ed aggregata al comune di <i>Bergamo</i> .	—	41	41	837	4.172	4.149

(a) La V Sezione del Consiglio di Stato con decisione 1.235 del 25-3-1969 e con riferimento alla sentenza della Corte Costituzionale n. 38 del 21-3-1969, ha annullato il D.P.R. n. 676 del 29-4-1965 G.U. n. 152 del 21-6-1965 che stabiliva il distacco della frazione *Badile* dal comune di *Zibido San Giacomo* e la sua aggregazione al comune di *Binasco*.

(b) Superficie inferiore ad un ettaro, disabitata.

Segue Variazioni territoriali e di nome nelle circoscrizioni amministrative

COMUNI	SUPERFICIE E POPOLAZIONE AL CENSIMENTO DEL 15-10-1961 (Situazione prima della variazione)			VARIAZIONI					SUPERFICIE E POPOLAZIONE AL CENSIMENTO DEL 15-10-1961 (Situazione dopo la variazione)		
	Superficie <i>ha</i>	Popolazione		Specie e relativo provvedimento	Superficie e popolazione oggetto della variazione			Superficie <i>ha</i>	Popolazione		
		residente	presente		Superficie <i>ha</i>	Popolazione					
						residente	presente		residente	presente	

Segue PROVINCIA DI BERGAMO

Bergamo	3.876	114.907	119.337	(D.P.R. 27-11-1969, n. 1.150 G. U. n. 44 del 19-2-1970). Per rettifica di confine, aggregata una zona di territorio staccata dal comune di <i>Ponteranica</i> .	(a)	41	41	3.876	114.948	119.378
Riviera d'Adda .	499	1.970	1.897	(D. P. R. 22-1-1970, n. 38 G. U. n. 54 del 2-3-1970). Soppresso. Il relativo territorio è stato suddiviso tra i ricostituiti comuni di <i>Solza</i> e <i>Medolago</i> .	499	1.970	1.897	—	—	—
Solza	—	—	—	(D. P. R. 22-1-1970, n. 38 G. U. n. 54 del 2-3-1970). Già soppresso e passato a far parte del nuovo comune denominato <i>Riviera d'Adda</i> con R. D. 12-2-1928, n. 422; ricostituito con la circoscrizione e la denominazione preesistenti.	123	922	890	123	922	890
Medolago	—	—	—	(D. P. R. 22-1-1970, n. 38 G. U. n. 54 del 2-3-1970). Già soppresso e passato a far parte del nuovo comune denominato <i>Riviera d'Adda</i> con R. D. 12-2-1928, n. 422; ricostituito con la circoscrizione e la denominazione preesistenti.	376	1.048	1.007	376	1.048	1.007
Paladina	204	2.828	2.710	(D. P. R. 26-3-1970, n. 267 G. U. n. 122 del 18-5-1970). Staccata una zona di territorio ed aggregata al comune di <i>Valbrembo</i> .	(a)	13	13	204	2.815	2.697
Valbrembo	366	1.591	1.580	(D. P. R. 26-3-1970, n. 267 G. U. n. 122 del 18-5-1970). Aggregata una zona di territorio staccata dal comune di <i>Paladina</i> .	(a)	13	13	366	1.604	1.593

(a) Superficie inferiore ad un ettaro, disabitata.

Segue Variazioni territoriali e di nome nelle circoscrizioni amministrative

PROVINCIE	SUPERFICIE E POPOLAZIONE AL CENSIMENTO DEL 15-10-1961 (Situazione prima della variazione)			VARIAZIONI					SUPERFICIE E POPOLAZIONE AL CENSIMENTO DEL 15-10-1961 (Situazione dopo la variazione)		
	Superficie ha	Popolazione		Specie e relativo provvedimento	Superficie e popolazione oggetto della variazione			Superficie ha	Popolazione		
		residente	presente		Superficie ha	residente	presente		residente	presente	
<i>Segue</i> PROVINCIA DI BERGAMO											
Valbrembo	366	1.604	1.593	(D.P.R. 26-3-1970, n. 267 G.U. n. 122 del 18-5-1970). Staccata una zona di territorio ed aggregata al comune di <i>Paladina</i> .	(a)	—	—	366	1.604	1.593	
Paladina	204	2.815	2.697	(D.P.R. 26-3-1970, n. 267 G.U. n. 122 del 18-5-1970). Aggregata una zona di territorio staccata dal comune di <i>Valbrembo</i> .	(a)	—	—	204	2.815	2.697	
PROVINCIA DI TRENTO											
Monclassico . . .	1.825	885	838	(L. Reg.le 13-7-1970, n. 9 B. U. della Reg.ne n. 30 del 21-7-1970). Staccate le frazioni <i>Bolentina</i> e <i>Montes</i> ed aggregate al comune di <i>Malè</i> .	(a)	223	203	—	662	635	
Malè	1.667	1.877	1.764	(L. Reg.le 13-7-1970, n. 9 B. U. della Reg.ne n. 30 del 21-7-1970). Aggregate le frazioni <i>Bolentina</i> e <i>Montes</i> , staccate dal comune di <i>Monclassico</i> .	(a)	223	203	—	2.100	1.967	
PROVINCIA DI VERONA											
Castelnuovo di Verona . . .	3.453	6.232	6.302	(D. P. R. 3-6-1970, n. 517 G. U. n. 181 del 20-7-1970). Assunta la denominazione di <i>Castelnuovo del Garda</i> .	—	—	—	3.453	6.232	6.302	
Castelnuovo del Garda	3.453	6.232	6.302	(D. P. R. 3-6-1970, n. 517 G. U. n. 181 del 20-7-1970). Nuova denominazione del comune di <i>Castelnuovo di Verona</i> .	—	—	—	3.453	6.232	6.302	
PROVINCIA DI SAVONA											
Sassello	10.045	2.550	2.608	(D. P. R. 18-12-1969, n. 1.126 G. U. n. 35 del 10-2-1970). Staccata una zona di territorio ed aggregata al comune di <i>Pontinvrea</i> .	(a)	—	—	10.045	2.550	2.608	
Pontinvrea	2.455	713	746	(D. P. R. 18-12-1969, n. 1.126 G. U. n. 35 del 10-2-1970). Aggregata una zona di territorio staccata dal comune di <i>Sassello</i> .	(a)	—	—	2.455	713	746	

(a) Superficie inferiore ad un ettaro, disabitata.

Segue Variazioni territoriali e di nome nelle circoscrizioni amministrative

COMUNI	SUPERFICIE E POPOLAZIONE AL CENSIMENTO DEL 15-10-1961 (Situazione prima della variazione)			VARIAZIONI					SUPERFICIE E POPOLAZIONE AL CENSIMENTO DEL 15-10-1961 (Situazione dopo la variazione)		
	Superficie <i>ha</i>	Popolazione		Specie e relativo provvedimento	Superficie e popolazione oggetto della variazione			Superficie <i>ha</i>	Popolazione		
		residente	presente		Superficie <i>ha</i>	residente	presente		residente	presente	

PROVINCIA DI ROMA

Cerveteri	15.157	10.909	10.844	(Legge 6-5-1970, n. 240 G. U. n. 117 del 12-5-1970). Staccata la frazione <i>Ladispoli</i> e le località <i>Cerimarina</i> e <i>Palo</i> , erette in comune autonomo con la denominazione di <i>Ladispoli</i> .	(a)	4.055	4.075	—	6.854	6.769
Ladispoli	—	—	—	(Legge 6-5-1970, n. 240 G. U. n. 117 del 12-5-1970). Nuovo comune costituito con la frazione <i>Ladispoli</i> e le località <i>Cerimarina</i> e <i>Palo</i> , staccate dal comune di <i>Cerveteri</i> .	(a)	4.055	4.075	—	4.055	4.075
Pomezia	15.824	10.587	10.996	(Legge 6-5-1970, n. 242 G. U. n. 117 del 12-5-1970). Staccata la frazione <i>Ardea</i> e le borgate <i>Pian di Frasso</i> , <i>La Pescarella</i> , <i>Rio Torto-La Fossa</i> , <i>Tor San Lorenzo</i> e <i>Lido dei Pini</i> , erette in comune autonomo con la denominazione di <i>Ardea</i> .	(a)	(b)	(b)	—	—	—
Ardea	—	—	—	(Legge 6-5-1970, n. 242 - G.U. n. 117 del 12-5-1970). Nuovo comune costituito con la frazione <i>Ardea</i> e le borgate <i>Pian di Frasso</i> , <i>La Pescarella</i> , <i>Rio Torto-La Fossa</i> , <i>Tor San Lorenzo</i> e <i>Lido dei Pini</i> , staccate dal comune di <i>Pomezia</i> .	(a)	(b)	(b)	—	—	—

PROVINCIA DI CASERTA

Piedimonte d'Alife	4.134	10.101	9.634	(D. P. R. 13-8-1970, n. 711 G. U. n. 258 del 12-10-1970). Assunta la denominazione di <i>Piedimonte Matese</i> .	—	—	—	4.134	10.101	9.634
Piedimonte Matese	4.134	10.101	9.634	(D.P.R. 13-8-1970, n. 711 G. U. n. 258 del 12-10-1970). Nuova denominazione del comune di <i>Piedimonte d'Alife</i> .	—	—	—	4.134	10.101	9.634

(a) Superficie ancora non definita. (b) Popolazione ancora non definita.

Segue Variazioni territoriali e di nome nelle circoscrizioni amministrative

COMUNI	SUPERFICIE E POPOLAZIONE AL CENSIMENTO DEL 15-10-1961 (Situazione prima della variazione)			VARIAZIONI						SUPERFICIE E POPOLAZIONE AL CENSIMENTO DEL 15-10-1961 (Situazione dopo la variazione)		
	Superficie <i>ha</i>	Popolazione		Specie e relativo provvedimento	Superficie e popolazione oggetto della variazione			Superficie <i>ha</i>	Popolazione			
		residente	presente		Superficie <i>ha</i>	residente	presente		residente	presente		

Segue PROVINCIA DI CASERTA

Castello d'Alife	2.148	1.211	1.097	(D. P. R. 13-8-1970, n. 716 G. U. n. 259 del 13-10-1970). Assunta la denominazione di <i>Castello del Matese</i> .	—	—	—	2.148	1.211	1.097
Castello del Matese	2.148	1.211	1.097	(D. P. R. 13-8-1970, n. 716 G. U. n. 259 del 13-10-1970). Nuova denominazione del comune di <i>Castello d'Alife</i> .	—	—	—	2.148	1.211	1.097

PROVINCIA DI COSENZA

Rosito Capo Spulico	3.063	2.003	1.911	(D. P. R. 22-1-1970, n. 52 G. U. n. 59 del 6-3-1970). Assunta la denominazione di <i>Roseto Capo Spulico</i> .	—	—	—	3.063	2.003	1.911
Roseto Capo Spulico	3.063	2.003	1.911	(D. P. R. 22-1-1970, n. 52 G. U. n. 59 del 6-3-1970). Nuova denominazione del comune di <i>Rosito Capo Spulico</i> .	—	—	—	3.063	2.003	1.911

PROVINCIA DI CAGLIARI

Masullas	2.997	2.145	2.045	(Legge Reg.le 19-11-1970, n. 39 B. U. della Reg.ne n. 35 del 24-11-1970). Staccata la frazione <i>Pompu</i> eretta in comune autonomo.	(a)	(a)	(a)	—	—	—
Pompu	—	—	—	(Legge Reg.le 19-11-1970, n. 39 B. U. della Reg.ne n. 35 del 24-11-1970). Già soppresso ed aggregato al comune di <i>Masullas</i> con R. D. 5-2-1928, n. 215, ricostituito in comune autonomo con la denominazione e la circoscrizione preesistenti.	(a)	(a)	(a)	—	—	—

(a) Superficie e popolazione ancora non definite.

Segue Variazioni territoriali e di nome nelle circoscrizioni amministrative

PROVINCIE	SUPERFICIE E POPOLAZIONE AL CENSIMENTO DEL 15-10-1961 (Situazione prima della variazione)			VARIAZIONI					SUPERFICIE E POPOLAZIONE AL CENSIMENTO DEL 15-10-1961 (Situazione dopo la variazione)		
	Superficie <i>ha</i>	Popolazione		Specie e relativo provvedimento	Superficie e popolazione oggetto della variazione			Superficie <i>ha</i>	Popolazione		
		residente	presente		Superficie <i>ha</i>	residente	presente		residente	presente	

B - PROVINCE

PROVINCIA DI LIVORNO

Livorno	122.004	310.210	313.755	(Legge 6-5-1970, n. 241 G. U. n. 117 del 12-5-1970). Staccata la borgata <i>Lido di Follonica</i> dal comune di <i>Piombino</i> ed aggregata al comune di <i>Follonica</i> (prov. di Grosseto).	(a)	162	160	—	310.048	313.595
Grosseto	449.525	220.305	216.873	(Legge 6-5-1970 n. 241 G. U. n. 117 del 12-5-1970). Aggregata al comune di <i>Follonica</i> la borgata <i>Lido di Follonica</i> staccata dal comune di <i>Piombino</i> (prov. di Livorno).	(a)	162	160	—	220.467	217.033

PROVINCIA DI ISERNIA

Isernia	—	—	—	(Legge 2-2-1970, n. 20. G. U. n. 41 del 16-2-1970). E' istituita la provincia di <i>Isernia</i> con capoluogo <i>Isernia</i> . La circoscrizione territoriale comprende i seguenti comuni staccati dalla provincia di <i>Campobasso</i> : Acquaviva d'Isernia - Agnone - Bagnoli del Trigno - Belmonte del Sannio - Cantalupo nel Sannio - Capracotta - Carovilli - Carpinone - Castel del Giudice - Castelpetroso - Castelpizzuto - Castel San Vincenzo - Castelverrino - Cerro al Volturno - Chiauci - Civitanova del Sannio - Colli a Volturno - Conca Casale - Filignano - Forlì del Sannio - Fornelli - Frosolone - Isernia - Longano - Macchia d'Isernia - Macchiagodena - Miranda - Montaquila - Montenero Val Cocchiara - Montepescoduni - Pesche - Pescoscandiano - Pescopennataro - Petto-	152.897	105.801	97.026	152.897	105.801	97.026
-----------------	---	---	---	--	---------	---------	--------	---------	---------	--------

(a) Superficie ancora non definita.

Elenco alfabetico dei Comuni e relativa Provincia di appartenenza (*)

A

Abano Terme - PD	Agrà - EN	Alberona - FG	Alerio - CO
Abbadia Cerreto - MI	Agliana - PT	Albese con Cassano - CO	Altamura - BA
Abbadia Lariana - CO	Agliano - AT	Albettono - VI	Altare - SV
Abbadia San Salvatore - SI	Agliè - TO	Albi - CZ	Altavilla Irpina - AV
Abbasanta - CA	Aglientu - SS	Albiano - TN	Altavilla Milicia - PA
Abbateggio - PE	Agna - PD	Albiano d'Ivrea - TO	Altavilla Monferrato - AL
Abbiategrasso - MI	Agnadello - CR	Albate - MI	Altavilla Silentina - SA
Abetone - PT	Agnana Calabra - RC	Albidona - CS	Altavilla Vicentina - VI
Abriola - PZ	Agnone - IS	Albignasego - PD	Altdona - AP
Acate - RG	Agnosine - BS	Albinea - RE	Altilla - CS
Accadia - FG	Agordo - BL	Albino - BG	Altino - CH
Acceglio - CN	Agosta - ROMA	Alblolo - CO	Altissimo - VI
Accettura - MT	Agra - VA	Albisola Marina - SV	Altivole - TV
Acclano - AQ	Agrate Brianza - MI	Albisola Superiore - SV	Alto - CN
Accumoli - RI	Agrate Conturbia - NO	Albizzate - VA	Altofonte - PA
Acerenza - PZ	Agrigento - AG	Albonesi - PV	Altomonte - CS
Acerno - SA	Agropoli - SA	Albosaggia - SO	Altopascio - LU
Acerra - NA	Agugliano - AN	Albugnano - AT	Alviano - TR
AcI Bonaccorsi - CT	Agugliaro - VI	Albuzzano - PV	Alvignano - CE
AcI Castello - CT	Aicurzio - MI	Alcamo - TP	Alvito - FR
AcI Catena - CT	Aldomaggiore - CA	Alcara Il Fusi - ME	Alzano Lombardo - BG
Acireale - CT	Aidone - EN	Aldeno - TN	Alzano Scivla - AL
AcI Sant'Antonio - CT	Alelli - AQ	Aldino - BZ	Alzate Brianza - CO
Acquacanina - MC	Alello Calabro - CS	Ales - CA	Amalfi - SA
Acquafondata - FR	Alello del Friuli - UD	Alessandria - AL	Amandola - AP
Acquaformosa - CS	Aletta - CS	Alessandria del Carretto - CS	Amantea - CS
Acquafredda - BS	Allano - CE	Alessandria della Rocca - AG	Amaro - UD
Acqualagna - PS	Alloche - VC	Alessano - LE	Amaroni - CZ
Acquanegra Cremonese - CR	Airasca - TO	Alezio - LE	Amaseno - FR
Acquanegra sul Chiese - MN	Airola - BN	Alfano - SA	Amato - CZ
Acquapendente - VT	Airole - IM	Alfedena - AQ	Amatrice - RI
Acquappesa - CS	Alruno - CO	Alfanello - BS	Ambivere - BG
Acquarica del Capo - LE	Alsone - CN	Alfano Natta - AL	Ambiar - TN
Acquaro - CZ	Ala - TN	Alfonsino - RA	Ameglia - SP
Acquasanta Terme - AP	Alà del Sardi - SS	Alghero - SS	Amelia - TR
Acquasparta - TR	Ala di Stura - TO	Algua - BG	Amendolara - CS
Acquaviva Collecroce - CB	Alagna - PV	Alla - PA	Ameno - NO
Acquaviva delle Fonti - BA	Alagna Valsesia - VC	Allano - MT	Amorosi - BN
Acquaviva d'Isernia - IS	Alanno - PE	Alice Bel Colle - AL	Ampezzo - UD
Acquaviva Piana - AP	Alano di Piave - BL	Alice Castello - VC	Anacapri - NA
Acquaviva Platani - CL	Alasio - SV	Alice Superiore - TO	Anagni - FR
Acquedolci - ME	Alatri - FR	Alife - CE	Ancarano - TE
Acqui Terme - AL	Alba - CN	Alimena - PA	Ancona - AN
Acrl - CS	Alba Adriatica - TE	Aliminusa - PA	Andall - CZ
Acuto - FR	Albagiara - CA	All - ME	Andalo - TN
Adelfa - BA	Albalate - MI	All Terme - ME	Andalo Valtellino - SO
Adrano - CT	Albanella - SA	Alai - CA	Andezeno - TO
Adrara San Martino - BG	Albano di Lucania - PZ	Alain - AO	Andora - SV
Adrara San Rocco - BG	Albano Laziale - ROMA	Alleghe - BL	Andorno Micca - VC
Adria - RO	Albano Sant'Alessandro - BG	Alicona - TR	Andrano - LE
Adro - BS	Albano Vercellese - VC	Alliste - LE	Andrate - TO
Affi - VR	Albaredo Arnaboldi - PV	Allumiere - ROMA	Andrea - PN
Affile - ROMA	Albaredo d'Adige - VR	Alluvioni Cambiò - AL	Andretta - AV
Afragola - NA	Albaredo per San Marco - SO	Almè - BG	Andria - BA
Africo - RC	Albareto - PR	Almenno San Bartolomeo - BG	Andriano - BZ
Agazzano - PC	Albaretto della Torre - CN	Almese - TO	Anela - SS
Agerola - NA	Albavilla - CO	Alonte - VI	Anfo - BS
Aggus - SS	Albenga - SV	Alpette - TO	Angera - VA
	Albera Ligure - AL	Alpignano - TO	Angliari - AR
	Alberobello - BA	Alseno - PC	Angiari - VR

(*) Per l'indicazione della Provincia sono state adottate le sigle automobilistiche.

Angolo Terme - BS
 Angri - SA
 Angrogna - TO
 Anguillara Sabazia - ROMA
 Anguillara Veneta - PD
 Annicco - CR
 Annone di Brianza - CO
 Annone Veneto - VE
 Anofia - RC
 Antegnate - BG
 Anterivo - BZ
 Antey Saint André - AO
 Anticoli Corrado - ROMA
 Antignano - AT
 Antillo - ME
 Antonimina - RC
 Antrodoto - RI
 Antrona Schieranco - NO
 Anversa degli Abruzzi - AQ
 Anzano del Parco - CO
 Anzano di Puglia - FG
 Anzi - PZ
 Anzio - ROMA
 Anzola dell'Emilia - BO
 Anzola d'Ossola - NO
 Aosta - AO
 Apecchio - PS
 Apice - BN
 Apiro - MC
 Apollosa - BN
 Appiano - BZ
 Appiano Gentile - CO
 Appignano - MC
 Appignano del Tronto - AP
 Aprica - SO
 Apricale - IM
 Apricena - FG
 Aprigliano - CS
 Aprilia - LT
 Aquara - SA
 Aquila di Arroscia - IM
 Aquileia - UD
 Aquilonia - AV
 Aquino - FR
 Aradeo - LE
 Aragona - AG
 Aramengo - AT
 Arba - PN
 Arborea - CA
 Arhorio - VC
 Arbus - CA
 Aroade - TV
 Arce - FR
 Arcene - BG
 Arcevia - AN
 Archi - CH
 Arcidosso - GR
 Arcinazzo Romano - ROMA
 Arcisate - VA
 Arco - TN
 Arcola - SP
 Arcole - VR
 Arconate - MI
 Arcore - MI
 Arcugnano - VI
 Ardara - SS
 Ardaull - CA
 Ardenno - SO
 Ardesio - BG
 Ardore - RC
 Arena - CZ
 Arena Po - PV
 Arenzano - GE

Arese - MI
 Arezzo - AR
 Argegno - CO
 Argelato - BO
 Argenta - FE
 Argentera - CN
 Arguello - CN
 Argusto - CZ
 Ari - CH
 Ariano Irpino - AV
 Ariano nel Polesine - RO
 Ariccia - ROMA
 Arielli - CH
 Arleno - CE
 Arignano - TO
 Aritzo - NU
 Arizzano - NO
 Ariena di Castro - VT
 Arluno - MI
 Armeno - NO
 Armento - PZ
 Armo - JM
 Armungia - CA
 Arnara - FR
 Arnasco - SV
 Arnaz - AO
 Arnesano - LE
 Arola - NO
 Arona - NO
 Arosio - CO
 Arpaia - BN
 Arpaise - BN
 Arpino - FR
 Arquà Petrarca - PD
 Arquà Polesine - RO
 Arquata del Tronto - AP
 Arquata Scrivia - AL
 Arre - PD
 Arrone - TR
 Arsago Seprio - VA
 Arsiè - BL
 Arslero - VI
 Arsitia - TE
 Arsoli - ROMA
 Arta Terme - UD
 Artegna - UD
 Artena - ROMA
 Artogne - BS
 Arvier - AO
 Arzechena - SS
 Arzago d'Adda - BG
 Arzana - NU
 Arzano - NA
 Arzene - PN
 Arzergrande - PD
 Arzignano - VI
 Ascea - SA
 Asclano - SI
 Ascoli Piceno - AP
 Ascoli Satriano - FG
 Ascrea - RI
 Asiago - VI
 Asigliano Veneto - VI
 Asigliano Vercellese - VC
 Asola - MN
 Asolo - TV
 Assago - MI
 Assenini - CA
 Assisi - PG
 Asso - CO
 Assolo - CA
 Assoro - EN
 Asti - AT

Asuni - CA
 Ateleta - AQ
 Atella - PZ
 Atona Lucana - SA
 Ateessa - CH
 Atina - FR
 Atrani - SA
 Atri - TE
 Atripalda - AV
 Attigliano - TR
 Attimis - UD
 Atzara - NU
 Autidore - PS
 Augusta - SR
 Auletta - SA
 Aulla - MS
 Aurano - NO
 Aurigo - IM
 Auronzo di Cadore - BL
 Ausonia - FR
 Austis - NU
 Avegnone - GE
 Avelengo - BZ
 Avella - AV
 Avellino - AV
 Averara - BG
 Aversa - CE
 Avetrana - TA
 Avezzano - AQ
 Aviano - PN
 Aviatice - BG
 Avigliana - TO
 Avigliano - PZ
 Avio - TN
 Avise - AO
 Avola - SR
 Avolasca - AL
 Ayas - AO
 Aynavilles - AO
 Azeglio - TO
 Azzanello - CR
 Azzano d'Asti - AT
 Azzano Decimo - PN
 Azzano Mella - BS
 Azzano San Paolo - BG
 Azzate - VA
 Azzio - VA
 Azzone - BG

B

Bacono - NO
 Bacoli - NA
 Badalucco - IM
 Badcsi - SS
 Badia - BZ
 Badia Calavena - VR
 Badia Pavese - PV
 Badia Polesine - RO
 Badia Tedalda - AR
 Badolato - CZ
 Bagaladi - RC
 Bagheria - PA
 Bagnacavallo - RA
 Bagnara Calabria - RC
 Bagnara di Romagna - RA
 Bagnaria - PV
 Bagnaria Area - UD
 Bagnasco - CN
 Bagnatica - BG

Bagni di Lucca - LU
 Bagno a Ripoli - FI
 Bagno di Romagna - FO
 Bagnoli di Trigno - IS
 Bagnoli di Sopra - PD
 Bagnoli Irpino - AV
 Bagnolo Cromasco - CR
 Bagnolo del Salento - LE
 Bagnolo di Po - RO
 Bagnolo in Piano - RE
 Bagnolo Mella - BS
 Bagnolo Piemonte - CN
 Bagnolo San Vito - MN
 Bagnone - MS
 Bagnoregio - VT
 Bagolino - BS
 Bala e Latina - CE
 Balano - AV
 Balardo - IM
 Balto - TO
 Balso - RE
 Balangero - TO
 Baldichieri d'Asti - AT
 Baldissero Canavese - TO
 Baldissero d'Alba - CN
 Baldissero Torinese - TO
 Balestrate - PA
 Balestrino - SV
 Ballabio - CO
 Ballao - CA
 Balme - TO
 Balmuccia - VC
 Balocco - VC
 Balsorano - AQ
 Balvano - PZ
 Balzola - AL
 Banari - SS
 Banchette - TO
 Banno Anzino - NO
 Banzi - PZ
 Baone - PD
 Baradili - CA
 Baragiano - PZ
 Baranello - CB
 Barano d'Ischia - NA
 Barasso - VA
 Barattoli San Pietro - CA
 Barbanello - PV
 Barbania - TO
 Barbara - AN
 Barbarano Romano - VT
 Barbarano Vicentino - VI
 Barbaresco - CN
 Barbariga - BS
 Barbata - BG
 Barberino di Mugello - FI
 Barberino Val d'Elsa - FI
 Barblano - BZ
 Barbona - PD
 Barcellona Pozzo di Gotto - ME
 Barchi - PS
 Barcis - PN
 Bard - AO
 Bardello - VA
 Bardi - PR
 Bardinetto - SV
 Bardolino - VR
 Bardonecchia - TO
 Bareggio - MI
 Barengo - NO
 Baresina - CA
 Barete - AQ
 Barga - LU

- Bargagli - *GE*
 Barge - *CN*
 Barghe - *BS*
 Bari - *BA*
 Barlano - *BG*
 Baricella - *BO*
 Barile - *PZ*
 Bari Sardo - *NU*
 Barisciano - *AQ*
 Barlassina - *MI*
 Barletta - *BA*
 Barni - *CO*
 Barolo - *CN*
 Barone Canavese - *TO*
 Baronesi - *SA*
 Barrafranca - *EN*
 Barrali - *CA*
 Barrea - *AQ*
 Barumini - *CA*
 Barzago - *CO*
 Barzana - *BG*
 Barzanò - *CO*
 Barzio - *CO*
 Basaluzzo - *AL*
 Bascapè - *PV*
 Baschi - *TR*
 Basiglio - *TE*
 Basiglio di Pinò - *TN*
 Basiglio - *BN*
 Basiglio - *MI*
 Basiglio - *ME*
 Basiglio - *MI*
 Basigliano - *UD*
 Bassano Bresciano - *BS*
 Bassano del Grappa - *VI*
 Bassano in Teverina - *VT*
 Bassano Romano - *VT*
 Bassano - *LT*
 Bassignana - *AL*
 Bastia Mondovì - *CN*
 Bastia Umbra - *PG*
 Bastida de' Dossi - *PV*
 Bastida Pancarana - *PV*
 Bastiglia - *MO*
 Battaglia Terme - *PD*
 Battifollo - *CN*
 Battipaglia - *SA*
 Battuda - *PV*
 Baucina - *PA*
 Banladu - *CA*
 Baunei - *NU*
 Baveno - *NO*
 Bazzano - *BO*
 Bedero Valcuvia - *VA*
 Bedizzole - *BS*
 Bedollo - *TN*
 Bedoula - *PR*
 Bedullita - *BG*
 Bee - *NO*
 Belnasco - *TO*
 Beinette - *CN*
 Belcastro - *CZ*
 Belfiore - *VR*
 Belforte all'Isauro - *PS*
 Belforte del Chienti - *MC*
 Belforte Monferrato - *AL*
 Belgioioso - *PV*
 Belgirate - *NO*
 Bella - *PZ*
 Bellagio - *CO*
 Beliano - *CO*
 Bellante - *TE*
 Bellaria-Igea Marina - *FO*
 Bellegra - *ROMA*
 Bellino - *CN*
 Bellinzago Lombardo - *MI*
 Bellinzago Novarese - *NO*
 Bellona - *CE*
 Bellosguardo - *SA*
 Belluno - *BL*
 Bellusco - *MI*
 Belmonte Calabro - *CS*
 Belmonte Castello - *FR*
 Belmonte del Sannio - *IS*
 Belmonte in Sabina - *RI*
 Belmonte Mezzagno - *PA*
 Belmonte Piceno - *AP*
 Belpasso - *CT*
 Belsito - *CS*
 Belvedere di Spinello - *CZ*
 Belvedere Langhe - *CN*
 Belvedere Marittimo - *CS*
 Belvedere Ostrense - *AN*
 Belveglio - *AT*
 Belvi - *NU*
 Benna - *SO*
 Bene Lario - *CO*
 Benestare - *RC*
 Benetutti - *SS*
 Bene Vagienna - *CN*
 Benevello - *CN*
 Benevento - *BN*
 Benna - *VC*
 Bentivoglio - *BO*
 Berbenno - *BG*
 Bergamo di Valtellina - *SO*
 Berceto - *PR*
 Berchidda - *SS*
 Boreguzzo con Figliaro - *CO*
 Boreguardo - *PV*
 Bergamasco - *AL*
 Bergamo - *BG*
 Bergantino - *RO*
 Bergoggi - *SV*
 Bergolo - *CN*
 Berlingo - *BS*
 Bornalda - *MT*
 Bornareggio - *MI*
 Bernate Ticino - *MI*
 Bernozzo - *CN*
 Berra - *FE*
 Bersone - *TN*
 Bertinoro - *FO*
 Bertolo - *UD*
 Bertolico - *MI*
 Berzano di San Pietro - *AT*
 Berzano di Tortona - *AL*
 Berzo Demo - *BS*
 Berzo Inferiore - *BS*
 Berzo San Felice - *BG*
 Besana in Brianza - *MI*
 Besenigo - *VA*
 Besenigo - *MI*
 Besenigo - *TN*
 Besenzone - *PC*
 Besenzone - *VA*
 Besozzo - *VA*
 Bessude - *SS*
 Bettola - *PC*
 Bettoua - *PG*
 Beuna-Carlezza - *NO*
 Bevagna - *PG*
 Beverino - *SP*
 Bevilacqua - *VR*
 Bezzecca - *TN*
 Blaucavilla - *CT*
 Bianchi - *CS*
 Bianco - *RC*
 Biandrate - *NO*
 Biandronno - *VA*
 Blanzano - *BG*
 Bianzè - *VC*
 Biazzone - *SO*
 Biassone - *MI*
 Bibbiano - *RE*
 Bibbiena - *AR*
 Bibbona - *LI*
 Bibiana - *TO*
 Bicari - *FG*
 Bicinicco - *UD*
 Bidoni - *CA*
 Biella - *VC*
 Bienna - *BS*
 Bierno - *TN*
 Bientina - *PI*
 Bigarello - *MN*
 Binago - *CO*
 Binasco - *MI*
 Bioglio - *BA*
 Bioglio - *VC*
 Bionaz - *AO*
 Bione - *BS*
 Birori - *NU*
 Bisaccia - *AV*
 Bisacchino - *PA*
 Bisceglie - *BA*
 Bisegna - *AQ*
 Bisenti - *TE*
 Bisignano - *CS*
 Bistagno - *AI*
 Bisuschio - *VA*
 Bitetto - *BA*
 Bitonto - *BA*
 Bitritto - *BA*
 Bitti - *NU*
 Bivona - *AG*
 Bivongi - *RC*
 Blizzarrone - *CO*
 Bleggio Inferiore - *TN*
 Bleggio Superiore - *TN*
 Bello - *BG*
 Blera - *VT*
 Blessagno - *CO*
 Blevio - *CO*
 Boara Pisani - *PD*
 Bobbio - *PC*
 Bobbio Pellice - *TO*
 Boca - *NO*
 Bocchigliero - *CS*
 Boccoleto - *VC*
 Bocenago - *TN*
 Bodio Lomnago - *VA*
 Boffarola d'Adda - *MI*
 Boffalora sopra Ticino - *MI*
 Bogliasco - *GE*
 Bognanco - *NO*
 Bogogno - *NO*
 Bolano - *CB*
 Boissano - *SV*
 Bolano - *SP*
 Bolbeno - *TN*
 Bolgare - *BG*
 Bollate - *MI*
 Bollengo - *TO*
 Bologna - *BO*
 Bolognaro - *PE*
 Bolognetta - *PA*
 Bolognola - *MC*
 Bolotana - *NU*
 Bolsena - *VT*
 Boltiere - *BG*
 Bolzano - *BZ*
 Bolzano Novarese - *NO*
 Bolzano Vicentino - *VI*
 Bomarzo - *VT*
 Bomba - *CH*
 Bompensiere - *CL*
 Bompietro - *PA*
 Bomporto - *MO*
 Bonarado - *CA*
 Bonassola - *SP*
 Bonate Sopra - *BG*
 Bonate Sotto - *BG*
 Bonavigo - *VR*
 Bondeno - *FE*
 Boudo - *TN*
 Bondone - *TN*
 Bonea - *BN*
 Bonefro - *CB*
 Bonemerse - *CR*
 Bonifati - *CS*
 Bonito - *AV*
 Bonnanaro - *SS*
 Bono - *SS*
 Bonorva - *SS*
 Bonvicino - *CN*
 Borbona - *RI*
 Borca di Cadore - *BL*
 Bordano - *UD*
 Bordighera - *IM*
 Bordolano - *CR*
 Bore - *PR*
 Boretto - *RE*
 Borgarello - *PV*
 Borgaro Torinese - *TO*
 Borgetto - *PA*
 Borghetto d'Arroscia - *IM*
 Borghetto di Borbera - *AL*
 Borghetto di Vura - *SP*
 Borghetto Lodigiano - *MI*
 Borghetto Santo Spirito - *SV*
 Borghi - *FO*
 Borgia - *CZ*
 Borgiallo - *TO*
 Borgio Vercelli - *SV*
 Borgo a Mozzano - *LU*
 Borgo d'Alè - *VC*
 Borgo di Terzo - *BG*
 Borgoforte - *MN*
 Borgofranco d'Ivrea - *TO*
 Borgofranco sul Po - *MN*
 Borgolavezzaro - *NO*
 Borgomale - *CN*
 Borgomanero - *NO*
 Borgomaro - *IM*
 Borgomasino - *TO*
 Borgone Suse - *TO*
 Borgonovo Val Tidone - *PC*
 Borgo Pace - *PS*
 Borgo Priolo - *PV*
 Borgoratto Alessandrino - *AL*
 Borgoratto Mormorolo - *PV*
 Borgoricco - *PD*
 Borgorose - *RI*
 Borgo San Dalmazzo - *CN*
 Borgo San Giacomo - *BS*
 Borgo San Giovanni - *MI*
 Borgo San Lorenzo - *FI*
 Borgo San Martino - *AL*
 Borgo San Siro - *PV*
 Borgosatollo - *BS*

Borgosesia - VC
 Borgo Ticino - NO
 Borgo Tossignano - BO
 Borgo Val di Taro - PR
 Borgo Valsugana - TN
 Borgo Vellino - RI
 Borgo Verelli - VC
 Bormida - SV
 Bormio - SO
 Bornasco - PV
 Borno - BS
 Boroneddu - CA
 Borore - NU
 Borrello - CH
 Borriana - VC
 Borso del Grappa - TV
 Bortigall - NU
 Bortigliadas - SS
 Borutta - SS
 Borzonasca - GE
 Bosa - NU
 Bosaro - RO
 Boschi Sant'Anna - VR
 Bosco Chiesanuova - VR
 Bosco Marengo - AL
 Bosconero - TO
 Boscoreale - NA
 Boscotrecase - NA
 Bosentino - TN
 Bostia - CN
 Bosio - AL
 Bosiole Parini - CO
 Bosnasco - PV
 Bossico - BG
 Bossolasco - CN
 Botricello - CZ
 Botrugno - LE
 Bottanuco - BG
 Botticino - BS
 Bottida - SS
 Bova - RC
 Bovallino - RC
 Bova Marina - RC
 Bovegno - BS
 Boves - CN
 Bovezzo - BS
 Boville Ernica - FR
 Bovino - FG
 Bovisio Masciago - MI
 Bovolenta - PD
 Bovolone - VR
 Bozzole - AL
 Bozzolo - MN
 Bra - CN
 Bracca - BG
 Bracciano - ROMA
 Bracigliano - SA
 Brales - BZ
 Brallo di Pregola - PV
 Brancalione - RC
 Brandico - BS
 Brandizzo - TO
 Branzi - BG
 Braone - BS
 Brebbia - VA
 Breda di Piave - TV
 Bregano - VA
 Breganze - VI
 Bregnano - CO
 Breguzzo - TN
 Breia - VC
 Brembate - BG

Brembate di Sopra - BG
 Brembilla - BG
 Brembio - MI
 Breme - PV
 Brendola - VI
 Brenna - CO
 Brennero - BZ
 Brenno - BS
 Brenta - VA
 Brentino Belluno - VR
 Brentonico - TN
 Brenzone - VR
 Brescello - RE
 Brescia - BS
 Bresimo - TN
 Bressana Bottarone - PV
 Bressanone - BZ
 Bressanvido - VI
 Bresso - MI
 Bréz - TN
 Brezzo di Bedero - VA
 Briaglia - CN
 Briatico - CZ
 Bricherasio - TO
 Brieno - CO
 Brenza - PZ
 Briga Alta - CN
 Briga Novarese - NO
 Brignano-Frascata - AL
 Brignano Gera d'Adda - BG
 Brindisi - BR
 Brindisi Montagna - PZ
 Brinzio - VA
 Briona - NO
 Brione - BS
 Brione - TN
 Briosco - MI
 Brisighella - RA
 Brissago-Valtravaglia - VA
 Brissogne - AO
 Brittolli - PE
 Brivio - CO
 Broccostella - FR
 Brogliano - VI
 Brognaturo - CZ
 Brolo - ME
 Brondello - CN
 Broni - PV
 Bronte - CT
 Bronzolo - BZ
 Brossasco - CN
 Brosso - TO
 Brovello-Carpugnino - NO
 Brozolo - TO
 Brugherio - MI
 Brugnate - PD
 Brugnato - SP
 Brugnara - PN
 Brutno - TO
 Brumano - BG
 Brunate - CO
 Brunello - VA
 Brunico - BZ
 Bruno - AT
 Brusaporto - BG
 Brusasco - TO
 Brusellano - NA
 Brusimprano - VA
 Brusnengo - VC
 Brusson - AO
 Bruzolo - TO
 Bruzzano Zeffirio - RC

Bubbiano - MI
 Bubbio - AT
 Bucchianico - CH
 Buccheri - SR
 Bucciano - BN
 Buccinasco - MI
 Buccino - SA
 Bucine - AR
 Buddusò - SS
 Budola - PN
 Budoni - NU
 Budrio - BO
 Buggerru - CA
 Buggiano - PT
 Buglio in Monte - SO
 Bugnara - AQ
 Buguggiate - VA
 Bula - UD
 Bulciago - CO
 Bulgarograsso - CO
 Bultei - SS
 Bulzi - SS
 Buonabitacolo - SA
 Buonalbergo - BN
 Buonconvento - SI
 Buonvicino - CS
 Burago di Molgora - MI
 Burcel - CA
 Burgio - AG
 Burgos - SS
 Burlasco - TO
 Burolo - TO
 Buronzo - VC
 Busachi - CA
 Busalla - GE
 Busana - RE
 Busano - TO
 Busca - CN
 Buscate - MI
 Buscenil - SR
 Buseto Palizzolo - TP
 Busnago - MI
 Bussero - MI
 Busseto - PR
 Bussi sul Tirino - PE
 Busso - CB
 Bussolengo - VR
 Bussoleno - TO
 Busto Arsizio - VA
 Busto Garolfo - MI
 Butera - CL
 Buti - PI
 Buttapietra - VR
 Buttigliera Alta - TO
 Buttigliera d'Asti - AT
 Buttrio - UD

C

Cabella Ligure - AL
 Cabiato - CO
 Cabras - CA
 Caccamo - PA
 Caccurì - CZ
 Ca' d'Andrea - CR
 Cadegliano-Viconago - VA
 Cadelbosco di Sopra - RE
 Cadeo - PC
 Caderzone - TN
 Cadoneghe - PD
 Cadorago - CO
 Cadrezzate - VA
 Caerano di San Marco - TP
 Cafasse - TO
 Cagliano - SA
 Cagli - PS
 Cagliari - CA
 Caglio - CO
 Cagnano Amiterno - AQ
 Cagnano Varano - FG
 Cagno - CO
 Cagnò - TN
 Calanella - CE
 Calazzo - CE
 Calnoè - BZ
 Caino - BS
 Calolo - SO
 Calirano - AV
 Calrate - VA
 Cairo Montenotte - SV
 Calvano - NA
 Calabritto - AV
 Calaiso di Cadore - BL
 Calamandran - AT
 Calamonaè - AG
 Calangianus - SS
 Calanna - RC
 Calasca-Castiglione - NO
 Calascibetta - EN
 Calascio - AQ
 Calasetta - CA
 Calatabiano - CT
 Calatafimi - TP
 Calavino - TN
 Calcata - VT
 Calceranica al Lago - TN
 Calci - PI
 Calciano - MT
 Calcinaia - PI
 Calcinate - BG
 Calcinate - BS
 Calcio - BG
 Calco - CO
 Caldaro - BZ
 Calderola - MC
 Calderara di Reno - RO
 Caldes - TN
 Caldiero - VR
 Caldognò - VI
 Caldonazzo - TN
 Calendasco - PC
 Calenzano - FI
 Calestano - PR
 Calce al Cornoviglio - SP
 Calce Ligure - SV
 Callera - LE
 Calltri - AV
 Callizzano - SV
 Callabiana - VC
 Calliano - AT
 Calliano - TN
 Calolziocorte - BG
 Calopezzati - CS
 Calosso - AT
 Caloveto - CS
 Caltabellotta - AG
 Caltagirone - CT
 Caltanissetta - CL
 Caltavuturo - PA
 Caltignara - NO
 Calto - RO
 Caltrao - VI
 Calusco d'Adda - BG

- Caluso - TO**
Calvinese della Riviera - BS
Calvanico - SA
Calvatone - CR
Calvillo - PZ
Calvone - VI
Calvenzano - BG
Calvera - PZ
Calvi - BN
Calvi dell'Umbria - TR
Calvignano - PV
Calvignasco - MI
Calvi Risorta - CE
Calvisano - BS
Calvizzano - NA
Camagna - AL
Camatore - LU
Camatrago - MI
Camandona - VC
Camastra - AG
Camblago - MI
Camblone - TO
Camblasca - NO
Camburzano - VG
Camorana - CN
Camerano - AN
Camerano Casasco - AT
Camerata Cornello - BG
Camerata Nuova - ROMA
Camerata Picena - AN
Camerl - NO
Camerlino - MC
Camerota - SA
Camigliano - CE
Caminata - PC
Camini - RC
Camino - AL
Camino al Tagliamento - UD
Camisano - CR
Camisano Vicentino - VI
Cammarata - AG
Camò - CN
Camogli - GE
Campagna - SA
Campagna Lupia - VE
Campagnano di Roma - ROMA
Campagnatico - GR
Campagnola Cremasca - CR
Campagnola Emilia - RE
Campana - CS
Camparada - MI
Campegine - RE
Campello sul Clitunno - PG
Campertogno - VC
Campi Bisenzio - FI
Campiglia Cervo - VC
Campiglia del Berico - VI
Campiglia Marittima - LI
Campiglione Fensile - TO
Campione d'Italia - CO
Campi Salentina - LE
Campitello di Fassa - TN
Campitelli - TE
Campobasso - CB
Campobello di Licata - AG
Campobello di Mazara - TP
Campo Calabro - RC
Campochiaro - CB
Campodarsego - PD
Campodenno - TN
Campo di Giove - AQ
Campodimele - LT
Campodipietra - CB
Campo di Trens - BZ
Campodolcino - SO
Campodoro - PD
Campofelice di Fitilla - PA
Campofelice di Roccella - PA
Campofilone - AP
Campoforlito - PI
Campofornido - UD
Campofranco - CL
Campogalliano - MO
Campolattaro - BN
Campolungo sul Brenta - VI
Campolungo Maggiore - VE
Campounggiore - PZ
Campomarino - CB
Campomorone - GE
Campo nell'Elba - LI
Campouogara - VE
Campora - SA
Camporeale - PA
Camporglano - LU
Camporosso - IM
Camporotondo di Fiastrone - MC
Camporotondo Etneo - CT
Camposampiero - PD
Campo San Martino - PD
Composano - NA
Composanto - MO
Composinose - PV
Campotosto - AQ
Campo Tures - BZ
Campugnano - BO
Canale - CN
Canale d'Agordo - BL
Canale Monterano - ROMA
Canal San Bovo - TN
Canaro - RO
Canazel - TN
Cancellara - PZ
Cancello ed Arnone - CE
Canda - RO
Candela - FG
Candelo - VC
Candia Canavese - TO
Candia Lomellina - PV
Candiana - PD
Candida - AV
Candidoni - RC
Candiolio - TO
Canevate - MI
Canevelli - AT
Canevina - VT
Caneva - PN
Canevino - PV
Canicattì - AG
Canicattini Bagui - SR
Canino - VT
Canischio - TO
Canistro - AQ
Canna - CS
Canalouga - SA
Canara - PG
Cannero Riviera - NO
Canneto Pavese - PV
Canneto sull'Oglio - MN
Cannobio - NO
Cannole - LE
Canoio - RC
Canonica d'Adda - BG
Canoia di Puglia - BA
Canoia Sannita - CH
Canosio - CN
Causano - AQ
Cantagallo - FI
Cantalice - RI
Cantalupa - TO
Cantalupo in Sabina - RI
Cantalupo Ligure - AL
Cantalupo nel Sannio - IS
Cantarana - AT
Cantello - VA
Canterano - ROMA
Cantiano - PS
Cantolra - TO
Cantù - CO
Canzano - TE
Canzo - CO
Caocle - VE
Caorso - PC
Capaccio - SA
Capaci - PA
Capalbio - GR
Capannoli - PI
Capannori - LU
Capena - ROMA
Capergnanica - CR
Capostrano - AQ
Caplago Intimiano - CO
Capistrano - CZ
Capistrello - AQ
Capitignano - AQ
Capizzi - ME
Capizzone - BG
Capodimonte - VT
Capo di Ponte - BS
Capo d'Orlando - ME
Capodrise - CE
Capoliveri - LI
Capolona - AR
Capouago - MI
Caporelano - AQ
Caposele - AV
Capoterra - CA
Capovalle - BS
Capradocia - AQ
Cappella Cantone - CR
Cappella de' Picenardi - CR
Cappella Maggiore - TV
Cappelle sul Tavo - PE
Capracotta - IS
Caprala e Limto - FI
Caprala Isola - LI
Capralba - CR
Capranica - VT
Capranica Prenestina - ROMA
Caprarica di Lecce - LE
Caprarola - VT
Caprauna - CN
Caprese Michelangelo - AR
Caprezzo - NO
Capri - NA
Capriana - TN
Capriano del Colle - BS
Capriata d'Orba - AL
Capriate San Gervasio - BG
Capriati a Volturno - CE
Caprie - TO
Capriglia Irlina - AV
Capriglio - AT
Caprile - VC
Capri Leone - ME
Caprino Bergamasco - BG
Caprino Veronese - VR
Capriolo - BS
Capriva del Friuli - GO
Capua - CE
Capurso - BA
Caraffa del Bianco - RC
Caraffa di Catanzaro - CZ
Caraglio - CN
Caramagna Piemonte - CN
Caramanico Terme - PE
Carano - TN
Carapelle - FG
Carapelle Calvisio - AQ
Carasco - GE
Carassal - AP
Carate Brianza - MI
Carate Urlo - CO
Caravaggio - BG
Caravate - VA
Caravino - TO
Caravonica - IM
Carbognano - VT
Carbonara al Ticino - PV
Carbonara di Nola - NA
Carbonara di Po - MN
Carbonara Scelva - AL
Carbonate - CO
Carbone - PZ
Carbonara - TV
Carbonia - CA
Carcare - SV
Carceri - PD
Carcoforo - VC
Cardano al Campo - VA
Cardè - CN
Cardeto - RC
Cardinale - CZ
Cardito - NA
Careggine - LU
Carena - TO
Caronno - BG
Carentino - AL
Careri - RC
Caresana - VC
Caresanablot - VC
Carezzano - AL
Carfizzi - CZ
Carighe - SS
Carlati - CS
Carifo - AV
Carignano - TO
Carimate - CO
Carinara - CE
Carini - PA
Carinola - CE
Caristo - VC
Carisolo - TN
Carliano - FG
Carlazzo - CO
Carliani - SR
Carlino - UD
Carloforte - CA
Carlopoli - CZ
Carlucci - TO
Carminio - LE
Carmignano - FI
Carmignano di Brenta - PD
Carnago - VA
Carnate - MI
Carobbio degli Angeli - BG

- Carolei - *CS*
 Carona - *BG*
 Caronla - *ME*
 Caronno Pertusella - *VA*
 Caronno Varesino - *VA*
 Cariosino - *TA*
 Carovigno - *BR*
 Carovilli - *IS*
 Carpaneto Piacentino - *PC*
 Carpanzano - *CS*
 Carpasio - *IM*
 Carpegna - *PS*
 Carpedolo - *BS*
 Carponeto - *AL*
 Carpi - *MO*
 Carpiano - *MI*
 Carpiignano Salentino - *LE*
 Carpiignano Sesia - *NO*
 Carpineti - *RE*
 Carpineto della Nora - *PE*
 Carpineto Romano - *ROMA*
 Carpineto Sabello - *CH*
 Carpio - *FG*
 Carpinone - *IS*
 Carrara - *MS*
 Carrara San Giorgio - *PD*
 Carrara Santo Stefano - *PD*
 Carré - *VI*
 Carrega Ligure - *AL*
 Carro - *SP*
 Carrodano - *SV*
 Carrosio - *AL*
 Carrù - *CN*
 Carsoli - *AQ*
 Cartigliano - *VI*
 Cartigliano - *CN*
 Cartoceto - *PS*
 Cartosio - *AL*
 Cartura - *PD*
 Caragate - *MI*
 Carugo - *CO*
 Carunchio - *CH*
 Carvico - *BG*
 Carzano - *TN*
 Casabona - *CZ*
 Casacalenda - *CB*
 Casacanditella - *CH*
 Casagrove - *CE*
 Casalangula - *CH*
 Casalatico - *FR*
 Casalbeltramo - *NO*
 Casalbordino - *CH*
 Casalbore - *AV*
 Casalborgone - *TO*
 Casalbuono - *SA*
 Casalbuttano ed Uniti - *CR*
 Casal Cermelli - *AL*
 Casalecprano - *CB*
 Casal di Principe - *CE*
 Casalduni - *BN*
 Casalecchio di Reno - *BO*
 Casale Corte Cerro - *NO*
 Casale Cremasco Vidolasco
CR
 Casale di Scodosia - *PD*
 Casaleggio Bolso - *AL*
 Casaleggio Novara - *NO*
 Casale Litta - *VA*
 Casale Marittimo - *PI*
 Casale Monferrato - *AL*
 Casaleone - *VR*
 Casale sul Sile - *TV*
 Casaleto Ceredano - *CR*
 Casaleto di Sopra - *GR*
 Casaleto Lodigiano - *MI*
 Casaleto Spartano - *SA*
 Casaleto Vaprio - *CR*
 Casalfumane - *BO*
 Casalgrande - *RE*
 Casalgrasso - *CN*
 Casalincontrada - *CH*
 Casalino - *NO*
 Casalmaggiore - *CR*
 Casalmalocco - *MI*
 Casalmorano - *GR*
 Casalmoro - *MN*
 Casalneceto - *AL*
 Casalnuovo di Napoli - *NA*
 Casalnuovo Monterotaro - *PG*
 Casaloldo - *MN*
 Casalpusterleno - *MI*
 Casalromano - *MN*
 Casalsarugo - *PD*
 Casaluce - *CE*
 Casalvecchio di Puglia - *FG*
 Casalvecchio Siculo - *ME*
 Casal Velluto - *SA*
 Casalvieri - *FR*
 Casalvolone - *NO*
 Casalzulino - *VA*
 Casanarciano - *NA*
 Casanassima - *BA*
 Casamicciola Terme - *NA*
 Casandrino - *NA*
 Casanova Elvo - *VC*
 Casanova Lerrone - *SV*
 Casanova Lonati - *PV*
 Casape - *ROMA*
 Casapinta - *VC*
 Casapota - *RI*
 Casapulla - *CE*
 Casarano - *LE*
 Casargo - *CO*
 Casarile - *MI*
 Casarsa della Delizia - *TN*
 Casarsa Ligure - *GE*
 Casasco - *AL*
 Casasco d'Intelvi - *CO*
 Casatenovo - *CO*
 Casatigna - *PV*
 Casavatore - *NA*
 Casazza - *BG*
 Casca - *PG*
 Casciago - *VA*
 Casciana Terme - *PI*
 Cascina - *PI*
 Cascinette d'Ivrea - *TO*
 Casci Gerola - *PV*
 Caselle - *TO*
 Casella - *GE*
 Caselle in Pittari - *SA*
 Caselle Landi - *MI*
 Caselle Lurani - *MI*
 Caselle Torinese - *TO*
 Caserta - *CE*
 Casier - *TV*
 Casignana - *RO*
 Casina - *RE*
 Casirate d'Adda - *BG*
 Casilino d'Erba - *CO*
 Casinate con Bernate - *CO*
 Casnigo - *BG*
 Casola di Napoli - *NA*
 Casola in Lunigiana - *MS*
 Casola Valsento - *RA*
 Casole Brazzo - *CS*
 Casole d'Elsa - *SI*
 Casoli - *CH*
 Casorate Primo - *PV*
 Casorate Sempione - *VA*
 Casorezzo - *MI*
 Casoria - *NA*
 Casorzo - *AT*
 Casperia - *RI*
 Caspoggio - *SO*
 Cassacco - *UD*
 Cassago Brianza - *CO*
 Cassano allo Jonio - *CS*
 Cassano d'Adda - *MI*
 Cassano delle Murge - *BA*
 Cassano Irpino - *AV*
 Cassano Magnago - *VA*
 Cassano Spinola - *AL*
 Cassano Valcuvia - *VA*
 Cassaro - *SR*
 Cassiglio - *BG*
 Cassina de' Pecci - *MI*
 Cassina Rizzardi - *CO*
 Cassinascio - *AT*
 Cassina Valassina - *CO*
 Cassino - *AL*
 Cassinelle - *AL*
 Cassinetta di Lugagnano - *MI*
 Cassino - *FR*
 Cassola - *VI*
 Cassolnovo - *PV*
 Castagnaro - *VR*
 Castagneto Carducci - *LI*
 Castagneto Po - *TO*
 Castagnito - *CN*
 Castagnole delle Lanze - *AT*
 Castagnole Monferrato - *AT*
 Castagnole Piemonte - *TO*
 Castana - *PV*
 Castano Primo - *MI*
 Casteggio - *PV*
 Castegnato - *BS*
 Castegnaro - *VI*
 Castelbaldo - *PD*
 Castel Baronia - *AV*
 Castelbelforte - *MN*
 Castelbellino - *AN*
 Castelbello Giarde - *BZ*
 Castelbianco - *SV*
 Castel Boglione - *AT*
 Castel Bolognese - *RA*
 Castelbotto - *CB*
 Castelbuono - *PA*
 Castel Campagnano - *CE*
 Castel Castagna - *TE*
 Castelcivita - *SA*
 Castel Colonna - *AN*
 Castel Condino - *TN*
 Castelcovati - *BS*
 Castelcucco - *TV*
 Castelnuovo - *PA*
 Castel d'Aiano - *BO*
 Castel d'Arlo - *MN*
 Castel d'Azzano - *VR*
 Casteldeci - *PS*
 Casteldefino - *CN*
 Castel del Giudice - *IS*
 Castel del Monte - *AQ*
 Castel del Piano - *GR*
 Castel del Rio - *BO*
 Castel di Casio - *BO*
 Castelidone - *CR*
 Castel di Ieri - *AQ*
 Castel di Judica - *GT*
 Castel di Luna - *AP*
 Castel di Lucio - *ME*
 Castel di Sangro - *AQ*
 Castel di Sasso - *CE*
 Castel di Toró - *RI*
 Castelidardo - *AN*
 Castelalfontino - *FI*
 Castel Focognano - *AR*
 Castellano - *TN*
 Castellforte - *LT*
 Castellfranc - *AV*
 Castellfranco di Sopra - *AR*
 Castellfranco di Sotto - *PI*
 Castellfranco Emilia - *MO*
 Castellfranco in Miscano - *BN*
 Castellfranco Veneto - *TV*
 Castel Frentano - *CH*
 Castel Gabbiano - *CR*
 Castel Gandolfo - *ROMA*
 Castel Giorgio - *TR*
 Castel Goffredo - *MN*
 Castelgomberto - *VI*
 Castelgrande - *PZ*
 Castel Guelfo di Bologna - *BO*
 Castelguelfino - *RO*
 Castelguidone - *CH*
 Castellabate - *SA*
 Castellafiume - *AQ*
 Castell'Alfero - *AT*
 Castellato - *TE*
 Castellammare del Golfo - *TP*
 Castellammare di Stabia - *NA*
 Castellamonte - *TO*
 Castellana Grotte - *BA*
 Castellana Sicula - *PA*
 Castellana - *TA*
 Castellania - *AL*
 Castellanza - *VA*
 Castellar - *CN*
 Castellaranò - *RE*
 Castellar Guido - *AL*
 Castellaro - *IM*
 Castell'Arquato - *PC*
 Castellavazzo - *BL*
 Castell'Azzara - *GR*
 Castellazzo Bormida - *AL*
 Castellazzo Novareso - *NO*
 Castelleone - *CR*
 Castelleone di Suasa - *AN*
 Castelloro - *AT*
 Castelletto Cervo - *VC*
 Castelletto d'Erro - *AL*
 Castelletto di Branduzzo - *PV*
 Castelletto d'Orba - *AL*
 Castelletto Merli - *AL*
 Castelletto Molina - *AT*
 Castelletto Monferrato - *AL*
 Castelletto sopra Ticino - *NO*
 Castelletto Stura - *CN*
 Castelletto Uzzone - *CN*
 Castelli - *TE*
 Castelli Calpio - *BG*
 Castellina in Chianti - *SI*
 Castellinaldo - *CN*
 Castellina Marittima - *PI*
 Castellino del Biferno - *CB*
 Castellino Tanaro - *CN*
 Castelliri - *FR*
 Castello Cabiaglio - *VA*
 Castello d'Agogna - *PV*
 Castello d'Argile - *BO*

- Castello dell'Acqua - *SO*
 Castello del Matese - *CE*
 Castello di Annone - *AT*
 Castello di Brianza - *CO*
 Castello di Cisterna - *NA*
 Castello di Fiemme - *TN*
 Castello di Godogo - *TV*
 Castello di Sorraivalle - *BO*
 Castello Tesino - *TN*
 Castellucchio - *MN*
 Castelluccio dei Sauri - *FG*
 Castelluccio Inferiore - *PZ*
 Castelluccio Superiore - *PZ*
 Castelluccio Valmaggiore - *FG*
 Castell'Umberto - *ME*
 Castel Madama - *ROMA*
 Castel Maggiore - *DO*
 Castelmagno - *CN*
 Castelmarte - *CO*
 Castelmasa - *RO*
 Castelmauro - *CB*
 Castel Mella - *BS*
 Castelmozzano - *PZ*
 Castel Mola - *ME*
 Castelmorrone - *CE*
 Castelnovetto - *PV*
 Castelnuovo Bariano - *RO*
 Castelnuovo del Friuli - *PN*
 Castelnuovo di Sotto - *RE*
 Castelnuovo ne' Monti - *RE*
 Castelnuovo - *TN*
 Castelnuovo Belbo - *AT*
 Castelnuovo Borardenga - *SI*
 Castelnuovo Bocca d'Adda - *MI*
 Castelnuovo Bernida - *AL*
 Castelnuovo Bozzente - *CO*
 Castelnuovo Calcea - *AT*
 Castelnuovo Cilento - *SA*
 Castelnuovo del Garda - *VR*
 Castelnuovo della Daunia - *FG*
 Castelnuovo di Cera - *CN*
 Castelnuovo di Conza - *SA*
 Castelnuovo di Farfa - *RI*
 Castelnuovo di Garfagnana - *LU*
 Castelnuovo di Porto - *ROMA*
 Castelnuovo di Val di Cocina - *PI*
 Castelnuovo Don Bosco - *AT*
 Castelnuovo Magra - *SP*
 Castelnuovo Nigra - *TO*
 Castelnuovo Parano - *FR*
 Castelnuovo Rangone - *MO*
 Castelnuovo Scrivia - *AL*
 Castelnuovo - *BN*
 Castelpetroso - *IS*
 Castelpizzuto - *IS*
 Castelplano - *AN*
 Castelpoto - *BN*
 Castelralmondo - *MC*
 Castel Ritaldi - *PG*
 Castel Rocchero - *AT*
 Castelrotto - *BZ*
 Castel Rozzono - *BG*
 Castel San Giorgio - *SA*
 Castel San Giovanni - *PC*
 Castel San Lorenzo - *SA*
 Castel San Niccolò - *AR*
 Castel San Pietro Romano - *ROMA*
 Castel San Pietro Terme - *BO*
 Castel Sant'Angelo - *RI*
- Castelsantangelo sul Nera
MC
 Castel Sant'Elia - *VT*
 Castel San Vincenzo - *IS*
 Castelsaraceno - *PZ*
 Castelsardo - *SS*
 Castelsoprio - *VA*
 Castelsilano - *CZ*
 Castelsplina - *AL*
 Casteltermini - *AG*
 Castelvoccana - *VA*
 Castelvecchio Calvisio - *AQ*
 Castelvecchio di Rocca Barbe-
 na - *SV*
 Castelvecchio Subuquo - *AQ*
 Castelvenere - *BN*
 Castelverde - *CR*
 Castelverrino - *IS*
 Castelvetere in Val Fortore - *BN*
 Castelvotero sul Calore - *AV*
 Castelvotrano - *TP*
 Castelvetro di Modena - *MO*
 Castelvetro Piacentino - *PC*
 Castel Viscardo - *TR*
 Castelvisconti - *CR*
 Castel Vittorio - *IM*
 Castel Volturmo - *CE*
 Castenaso - *BO*
 Castenodolo - *BS*
 Castiglione a Casauria - *PE*
 Castiglione Chiavaresco - *GE*
 Castiglione Cosentino - *CS*
 Castiglione d'Adda - *MI*
 Castiglione del Pepoli - *BO*
 Castiglione del Genovesi - *SA*
 Castiglione del Lago - *PG*
 Castiglione della Pescaia - *GR*
 Castiglione dello Stiviere - *MN*
 Castiglione di Garfagnana - *LU*
 Castiglione d'Intelvi - *CO*
 Castiglione di Strella - *OT*
 Castiglione d'Orcia - *SI*
 Castiglione Falletto - *CN*
 Castiglione in Teverina - *VT*
 Castiglione Messer Marino - *CH*
 Castiglione Messer Raimondo - *TE*
 Castiglione Olona - *VA*
 Castiglione Tinella - *CN*
 Castiglione Torinese - *TO*
 Castiglione Fibocelli - *AR*
 Castiglione Fiorentino - *AR*
 Castignano - *AP*
 Castlenti - *TE*
 Castino - *CN*
 Castione Andevenno - *SO*
 Castione della Presolana - *BG*
 Castions di Strada - *UD*
 Castiraga Vidardo - *MI*
 Casto - *BS*
 Castorano - *AP*
 Castrozzato - *BS*
 Castri di Lecce - *LE*
 Castriignano de' Greci - *LE*
 Castriignano del Capo - *LE*
 Castro - *BG*
 Castrocaro Terme e Terra del
 Sole - *FO*
 Castrocielo - *FR*
 Castro del Volsci - *FR*
- Castrofilippo - *AG*
 Castrolibero - *CS*
 Castronno - *VA*
 Castronuovo di Sant'Andrea - *PZ*
 Castronuovo di Sicilia - *PA*
 Castropignano - *CB*
 Castroreale - *ME*
 Castrorogio - *CS*
 Castrovillari - *CS*
 Catania - *CT*
 Catanzaro - *CZ*
 Catenuova - *FN*
 Catignano - *PE*
 Catolice - *FO*
 Catolice Eraclea - *AG*
 Caulonia - *RC*
 Cautano - *BN*
 Cavacurta - *MI*
 Cava de' Tirroni - *SA*
 Cavaglia - *VC*
 Cavaghetto - *NO*
 Cavaglio d'Agogna - *NO*
 Cavaglio-Spocchia - *NO*
 Cavagnolo - *TO*
 Cavajon Veronese - *VR*
 Cavalese - *TN*
 Cavallasca - *CO*
 Cavallerleone - *CN*
 Cavallermaggiore - *CN*
 Cavallino - *LE*
 Cavallirio - *NO*
 Cava Manara - *PV*
 Cavareno - *TN*
 Cavargna - *CO*
 Cavarla con Premezzo - *VA*
 Cavarzere - *VE*
 Cavaio del Tomba - *TV*
 Cavasso Nuovo - *PN*
 Cavatore - *AL*
 Cavazzo Carnico - *UD*
 Cave - *ROMA*
 Cavedago - *TN*
 Cavedine - *TN*
 Cavenago d'Adda - *MI*
 Cavenago di Brianza - *MI*
 Cavernago - *BG*
 Cavezzo - *MO*
 Cavizzana - *TN*
 Cavour - *TO*
 Cavrlago - *RE*
 Cavriana - *MN*
 Cavriglia - *AR*
 Cazzago Brabbia - *VA*
 Cazzago San Marino - *BS*
 Cazzano di Tramigna - *VR*
 Cazzano Sant'Andrea - *BG*
 Ceccano - *FR*
 Ceclina - *PV*
 Ceclina - *LI*
 Cedegolo - *BS*
 Cedrasco - *SO*
 Cefalà Diana - *PA*
 Cefalù - *PA*
 Ceggia - *VE*
 Ceglie Messapico - *BR*
 Celano - *AQ*
 Colanza sul Trigno - *CH*
 Colenza Valfortore - *FG*
 Celico - *CS*
 Cella Dati - *CR*
 Cellamare - *BA*
- Cella Monte - *AL*
 Cellara - *CS*
 Cellarengo - *AT*
 Cellatica - *BS*
 Celle di Bulgheria - *SA*
 Celle di Macra - *CN*
 Cello di San Vito - *FG*
 Cello Euomondo - *AT*
 Celle Ligure - *SV*
 Celleno - *VT*
 Cellere - *VT*
 Cellino Attanasio - *TE*
 Cellino San Marco - *BR*
 Cello - *VC*
 Combra - *TN*
 Cenadi - *CZ*
 Cenate Sopra - *BG*
 Cenate Sotto - *BG*
 Cenconighe Agordino - *BL*
 Cene - *BG*
 Coneselli - *RO*
 Cengio - *SV*
 Centallo - *CN*
 Centa San Nicolò - *TN*
 Cento - *FE*
 Centola - *SA*
 Contrache - *CZ*
 Centuripe - *EN*
 Cepagatti - *PE*
 Ceppaloni - *BN*
 Ceppo Morelli - *NO*
 Ceprano - *FR*
 Cerami - *EN*
 Ceranesi - *GE*
 Cerano - *NO*
 Cerano d'Intolvi - *CO*
 Ceranova - *PV*
 Ceraso - *SA*
 Cercemaggiore - *CB*
 Corconaso - *TO*
 Ceroepiccola - *CB*
 Cerobiara di Calabria - *CS*
 Cerchio - *AQ*
 Cercino - *SO*
 Cercivento - *UD*
 Cercola - *NA*
 Cerda - *PA*
 Corea - *VR*
 Coregnano - *RO*
 Cerenza - *CZ*
 Ceres - *TO*
 Cerosara - *MN*
 Cerosoto - *AL*
 Ceresole Alba - *CN*
 Ceresole Reale - *TO*
 Coreto - *BG*
 Ceretto Lomellina - *PV*
 Cernago - *PV*
 Ceriale - *SV*
 Ceriana - *IM*
 Cerlano Laghetto - *MI*
 Cernigale - *PC*
 Cernigliola - *FG*
 Cerisano - *CS*
 Cermanate - *CO*
 Cermes - *BZ*
 Cernignano - *TE*
 Cernobbio - *CO*
 Cernusco Lombardone - *CO*
 Cernusco sul Naviglio - *MI*
 Cerreto Castello - *VC*
 Cerreto d'Asti - *AT*

- Cerreto d'Esil - *AN*
 Correto di Spoleto - *PG*
 Correto Grue - *AL*
 Correto Guidi - *FI*
 Cerreto Laziale - *ROMA*
 Cerreto Sannita - *BN*
 Cerretto delle Langhe - *CN*
 Corrina - *AL*
 Corrione - *VO*
 Corro al Lambro - *MI*
 Cerro al Volturno - *IS*
 Cerro Maggiore - *MI*
 Cerro Tanaro - *AT*
 Cerro Veronese - *VR*
 Cersosimo - *PZ*
 Certaldo - *FI*
 Certosa di Pavia - *PV*
 Corva - *CZ*
 Cervara di Roma - *ROMA*
 Cervarese Santa Croce - *PD*
 Cervaro - *FR*
 Cervasca - *CN*
 Cervatto - *VO*
 Corvone - *BS*
 Cervere - *CN*
 Cervolina - *PV*
 Cerveteri - *ROMA*
 Cervia - *RA*
 Cervicati - *CS*
 Cervignano d'Adda - *MI*
 Cervignano del Friuli - *UD*
 Cervinara - *AV*
 Cervino - *CE*
 Cervo - *IM*
 Cerzeto - *CS*
 Cosa - *CE*
 Cesana Brianza - *CO*
 Cesana Torinese - *TO*
 Cesano Boscone - *MI*
 Cesano Madorno - *MI*
 Cesara - *NO*
 Cesardè - *ME*
 Cesate - *MI*
 Cesena - *FO*
 Cesenatico - *FO*
 Cesinall - *AV*
 Cosio - *IM*
 Cesomaggiore - *BL*
 Cessalto - *TV*
 Cessaniti - *CZ*
 Cessapalombo - *MC*
 Cessole - *AT*
 Cetara - *SA*
 Ceto - *BS*
 Cetona - *SI*
 Cetraro - *CS*
 Ceva - *CN*
 Cervo - *BS*
 Challant Saint Anselme - *AO*
 Challant Saint Victor - *AO*
 Chambave - *AO*
 Chamols - *AO*
 Champdepraz - *AO*
 Champorecher - *AO*
 Charvensod - *AO*
 Chatillon - *AO*
 Cherasco - *CN*
 Cheremule - *SS*
 Chialamberto - *TO*
 Chialupo - *VI*
 Chianche - *AV*
 Chianclano Terme - *SI*
 Chianni - *PI*
 Chianocco - *TO*
 Chiararamonte Gulfi - *RG*
 Chiararamonti - *SS*
 Chiarano - *TV*
 Chiaravalle - *AN*
 Chiaravalle Centrale - *CZ*
 Chiari - *BS*
 Chiaromonte - *PZ*
 Chiauci - *IS*
 Chiavari - *GE*
 Chiavenna - *SO*
 Chivayerano - *TO*
 Chienes - *BZ*
 Chieri - *TO*
 Chiesa in Valmalenco - *SO*
 Chiesanuova - *TO*
 Chies d'Alpago - *BL*
 Chiesina Uzzanese - *PT*
 Chieti - *CH*
 Chieuti - *FG*
 Chieve - *CR*
 Chignolo d'Isola - *BG*
 Chignolo Po - *PV*
 Chioaglia - *VE*
 Chiomonte - *TO*
 Chions - *PN*
 Chiopris-Viscone - *UD*
 Chitignano - *AR*
 Chioduno - *BG*
 Chiuppano - *VI*
 Chivro - *SO*
 Chiusa - *BZ*
 Chiusa di Pesio - *CN*
 Chiusa di San Michele - *TO*
 Chiusaforte - *UD*
 Chiusanico - *IM*
 Chiusano d'Asti - *AT*
 Chiusano di San Domenico - *AV*
 Chiusa Sclafani - *PA*
 Chiusavecchia - *IM*
 Chiusdino - *SI*
 Chiusi - *SI*
 Chiusi della Verna - *AR*
 Chivasso - *TO*
 Cianclana - *AG*
 Ciano d'Enza - *RE*
 Cibiana di Cadore - *BL*
 Cieagna - *GE*
 Cicala - *CZ*
 Ciciliano - *NA*
 Cicerale - *SA*
 Ciciliano - *ROMA*
 Ciegognolo - *CR*
 Ciconio - *TO*
 Cigliano - *VC*
 Cigliè - *CN*
 Cigognola - *PV*
 Ciglio - *BS*
 Cihavegna - *PV*
 Cimadolmo - *TV*
 Cimbergo - *BS*
 Ciniago - *TN*
 Cimina - *RC*
 Cimolana - *PA*
 Cimitile - *NA*
 Cimolais - *PN*
 Cimone - *TN*
 Cinaglio - *AT*
 Cineto Romano - *ROMA*
 Cingla de' Botli - *CR*
 Cingoli - *MC*
 Cingigliano - *GR*
 Cinsello Balsamo - *MI*
 Cinioli - *PA*
 Cino - *SO*
 Cinquefrondi - *RC*
 Cintano - *TO*
 Cinte Tesino - *TN*
 Cinto Caomaggiore - *VE*
 Cinto Euganeo - *PD*
 Cinzano - *TO*
 Ciorlano - *CE*
 Cipressa - *IM*
 Circello - *BN*
 Ciriè - *TO*
 Cirigliano - *MT*
 Cirmido - *CO*
 Cirò - *CZ*
 Cirò Marina - *CZ*
 Cis - *TN*
 Cisano Bergamasco - *BG*
 Cisano sul Nova - *SV*
 Cisariano - *BG*
 Cisiago - *VA*
 Cislano - *MI*
 Clèmon del Grappa - *VI*
 Clison di Valmarino - *TV*
 Cissone - *CN*
 Cisterna d'Asti - *AT*
 Cisterna di Latina - *LT*
 Cisternino - *BR*
 Citeria - *PG*
 Cittadella - *PD*
 Città della Pieve - *PG*
 Città di Castello - *PG*
 Cittaducale - *RI*
 Cittanova - *RC*
 Cittareale - *RI*
 Città Sant'Angelo - *PE*
 Cittiglio - *VA*
 Civate - *CO*
 Civenna - *CO*
 Civezza - *IM*
 Civezzano - *TN*
 Civiasco - *VC*
 Cliviale del Friuli - *UD*
 Cliviale al Piano - *BG*
 Cliviale Camuno - *BS*
 Civita - *CS*
 Civitacampomariano - *CB*
 Civitacastellana - *VT*
 Civita d'Antino - *AQ*
 Civitaluparella - *CH*
 Civitanova del Sannio - *IS*
 Civitanova Marche - *MC*
 Civitaquana - *PE*
 Civitavecchia - *ROMA*
 Civitella Alfedena - *AQ*
 Civitella Casanova - *PE*
 Civitella d'Agliano - *VT*
 Civitella del Tronto - *TE*
 Civitella di Romagna - *FO*
 Civitella in Val di Chiana - *AR*
 Civitella Messer Raimondo - *CH*
 Civitella Paganico - *GR*
 Civitella Roveto - *AQ*
 Civitella San Paolo - *ROMA*
 Clivo - *SO*
 Clalno con Osteno - *CO*
 Claut - *UD*
 Clauzetto - *UD*
 Clavesana - *CN*
 Clavere - *TO*
 Cles - *TN*
 Cloto - *CS*
 Clivio - *VA*
 Cloz - *TN*
 Clusone - *BG*
 Coassolo Torinese - *TO*
 Coazze - *TO*
 Coazzolo - *AT*
 Coccaglio - *BS*
 Cocconato - *AT*
 Cocquolo-Trevisago - *VA*
 Cocullo - *AQ*
 Codevigo - *PD*
 Codevilla - *PV*
 Codigoro - *FE*
 Codognè - *TV*
 Codogno - *MI*
 Codrolopo - *UD*
 Codrongianes - *SS*
 Coggiola - *VO*
 Cogliate - *MI*
 Cogne - *AO*
 Cogoleto - *GE*
 Cogollo del Cengio - *VI*
 Cogorno - *GE*
 Colazza - *NO*
 Colbordolo - *PS*
 Colcavagno - *AT*
 Colere - *BG*
 Colfelice - *FR*
 Colli - *PC*
 Collico - *CO*
 Collagna - *RE*
 Collalto Sabino - *RI*
 Collarmole - *AQ*
 Collazzone - *PG*
 Collebeato - *BS*
 Colle Brianza - *CO*
 Collecchio - *PR*
 Collecervino - *PE*
 Colle d'Anchise - *CB*
 Colledara - *TE*
 Colledimacine - *CH*
 Colledimezzo - *CH*
 Colle di Tora - *RI*
 Colle di Val d'Elsa - *SI*
 Colleferro - *ROMA*
 Collegiove - *RI*
 Collegno - *TO*
 Collelongo - *AQ*
 Collepardo - *FR*
 Collepasse - *LE*
 Collepetra - *AQ*
 Colletterto Castelnuovo - *TO*
 Colletterto Giacosa - *TO*
 Collesalveti - *LI*
 Colle San Magno - *FR*
 Colle Sannita - *BN*
 Collesano - *PA*
 Colle Santa Lucia - *BL*
 Colletorto - *CB*
 Colle Umberto - *TV*
 Collevocchio - *RI*
 Colliano - *SA*
 Colli a Volturno - *IS*
 Colli del Tronto - *AP*
 Collinas - *CA*
 Collio - *BS*
 Colli sul Velino - *RI*
 Collobiano - *VU*
 Colloredo di Monte Albano - *CN*
 UD

- Colmiurano - *MC*
 Colobrarò - *MT*
 Colonia Veneta - *VR*
 Cologne - *BS*
 Cologno al Serio - *BG*
 Colognola al Collè - *VR*
 Cologno Monzese - *MI*
 Colonna - *ROMA*
 Colonnella - *TE*
 Colosso - *CO*
 Colorina - *SO*
 Colorno - *PR*
 Colosimi - *CS*
 Colturano - *MI*
 Colzate - *BG*
 Comabblo - *VA*
 Comacchio - *FE*
 Comano - *MS*
 Comazzo - *MI*
 Comeglians - *UD*
 Comelico Superiore - *BL*
 Comerio - *VA*
 Comezzano-Clzago - *BS*
 Comignago - *NO*
 Comiso - *RG*
 Comitini - *AG*
 Comiziano - *NA*
 Commessaggio - *MN*
 Commezzadura - *TN*
 Como - *CO*
 Complano - *FR*
 Comunanza - *AP*
 Comun Nuovo - *BG*
 Cona - *VE*
 Conca Casale - *IS*
 Conca del Marul - *SA*
 Conca della Campania - *CE*
 Concamarise - *VR*
 Concel - *TN*
 Concerviano - *RI*
 Concesio - *BS*
 Conco - *VI*
 Concordia Sagittaria - *VE*
 Concordia sulla Secchia - *MO*
 Concorezzo - *MI*
 Condino - *TN*
 Condofuri - *RC*
 Condove - *TO*
 Condrò - *ME*
 Conegliano - *TV*
 Confienza - *PV*
 Configli - *RI*
 Conflenti - *CZ*
 Confolo - *AL*
 Conselice - *RA*
 Conselve - *PD*
 Consiglio di Rumo - *CO*
 Contarina - *RO*
 Contessa Entellina - *PA*
 Contigllano - *RI*
 Contrada - *AV*
 Controguerra - *TE*
 Controne - *SA*
 Contursi - *SA*
 Conversano - *BA*
 Conza della Campania - *AV*
 Conzano - *AL*
 Copertino - *LE*
 Copiano - *PV*
 Copparo - *FE*
 Corana - *PV*
 Corato - *BA*
 Corbara - *SA*
 Corbetta - *MI*
 Corbola - *RO*
 Corchiano - *VT*
 Corchiano - *PG*
 Cordenons - *PN*
 Cerdignano - *TV*
 Cordovado - *PN*
 Coredo - *TN*
 Coreglia Antelminelli - *LU*
 Coreglia Ligure - *GE*
 Coreno Ausonio - *FR*
 Corfinio - *AQ*
 Corli - *LT*
 Corlano - *FO*
 Corigliano Calabro - *CS*
 Corigliano d'Otranto - *LE*
 Corinaldo - *AN*
 Corlo - *TO*
 Corleone - *PA*
 Corleto Monforte - *SA*
 Corleto Perticara - *PZ*
 Cormano - *MI*
 Cormons - *GO*
 Corna Imagna - *BG*
 Cornalba - *BG*
 Cornale - *PV*
 Cornarado - *MI*
 Cornate d'Adda - *MI*
 Cornedo all'Isarco - *BZ*
 Cornedo Vicentino - *VI*
 Corneghiano Laudense - *MI*
 Cornellano d'Alba - *CN*
 Corniglio - *PR*
 Corno di Rosazzo - *UD*
 Corno Glovine - *MI*
 Cornovecchio - *MI*
 Cornuda - *TV*
 Correggio - *RE*
 Correzzana - *MI*
 Correzzola - *PD*
 Corrido - *CO*
 Corridonia - *MC*
 Corropoli - *TE*
 Corsano - *LE*
 Corsico - *MI*
 Corsione - *AT*
 Cortaccia - *BZ*
 Cortale - *CZ*
 Cortandone - *AT*
 Cortanze - *AT*
 Cortazzone - *AT*
 Corte Brugnatella - *PC*
 Corte de' Cortesi con Clgnone - *CR*
 Corte de' Frati - *CR*
 Corte Franca - *BS*
 Cortemaggiore - *PC*
 Cortenuova - *CN*
 Corteno Golgi - *BS*
 Cortenova - *CO*
 Cortenuova - *BG*
 Corticolona - *PV*
 Corte Palasio - *MI*
 Cortiglione - *AT*
 Cortina all'Adige - *BZ*
 Cortina d'Ampezzo - *BL*
 Cortino - *TE*
 Cortona - *AR*
 Corvara - *PE*
 Corvara in Badia - *BZ*
 Corvino San Quirico - *PV*
 Corzano - *BS*
 Coseano - *UD*
 Cosenza - *CS*
 Cosio d'Arroscia - *IM*
 Cosio Valtellino - *SO*
 Cosoleto - *RC*
 Cossano Belbo - *CN*
 Cossano Canavese - *TO*
 Cossato - *VC*
 Cosseria - *SV*
 Cossignano - *AP*
 Cossogno - *NO*
 Cossoline - *SS*
 Cossombrato - *AT*
 Costabissara - *VI*
 Costacclaro - *PG*
 Costa de' Nobili - *PV*
 Costa di Mezzate - *BG*
 Costa di Rovigo - *RO*
 Costa di Serina - *BG*
 Costa Masnaga - *CO*
 Costanzana - *VC*
 Costarainera - *IM*
 Costa Valle Imagna - *BG*
 Costa Vescovato - *AL*
 Costa Volpino - *BG*
 Costermano - *VR*
 Costigliole d'Asti - *AT*
 Costigliole Saluzzo - *CN*
 Cotignola - *RA*
 Cotronei - *CZ*
 Cottanello - *RI*
 Courmayeur - *AO*
 Covo - *BG*
 Cozzo - *PV*
 Craco - *MT*
 Crandola Valsassina - *CO*
 Cravagliana - *VC*
 Cravanzana - *CN*
 Craveggia - *NO*
 Creazzo - *VI*
 Crechlo - *CH*
 Credaro - *BG*
 Credera Rubbiano - *CR*
 Crema - *CR*
 Cremella - *CO*
 Cremonaga - *VA*
 Cremona - *CO*
 Cremona - *CO*
 Cremonino - *AL*
 Cremona - *CR*
 Cremonese - *CR*
 Crescentino - *VC*
 Crespadore - *VI*
 Crespano del Grappa - *TV*
 Crespellano - *BO*
 Crespiatica - *MI*
 Crespina - *PI*
 Crespino - *RO*
 Cressa - *NO*
 Crevacuore - *VC*
 Crevalcore - *BO*
 Crevaldosola - *NO*
 Crispano - *NA*
 Crispiano - *TA*
 Crisolo - *CN*
 Crocefieschi - *GE*
 Crocetta del Montello - *TV*
 Crodo - *NO*
 Crognuleto - *TE*
 Cropalati - *CS*
 Cropani - *CZ*
 Crosa - *VC*
 Crosia - *CS*
 Crosio della Valle - *VA*
 Crotone - *CZ*
 Crotta d'Adda - *CR*
 Crova - *VC*
 Croviana - *TN*
 Crucoli - *CZ*
 Cuasso al Monte - *VA*
 Cuccaro Monferrato - *AL*
 Cuccaro Vetere - *SA*
 Cucelago - *CO*
 Cuceglio - *TO*
 Cuggiono - *MI*
 Cugliate-Fabiasco - *VA*
 Cuglieri - *NU*
 Cugnoli - *PE*
 Cumiana - *TO*
 Cumignano sul Naviglio - *CR*
 Cunardo - *VA*
 Cuneo - *CN*
 Cuneo - *TN*
 Cunico - *AT*
 Cuornè - *TO*
 Cupello - *CH*
 Cupra Marittima - *AP*
 Cupramontana - *AN*
 Cura Carpignano - *PV*
 Cureggio - *NO*
 Curiglia con Monteviasco - *VA*
 Curigina - *CZ*
 Curino - *VC*
 Curno - *BG*
 Curon Venosta - *BZ*
 Cursi - *LE*
 Cursolo Orasso - *NO*
 Curtarolo - *PD*
 Curtatone - *MN*
 Curti - *CE*
 Cusago - *MI*
 Cusano Milanino - *MI*
 Cusano Mutri - *BN*
 Cusino - *CO*
 Cusio - *BG*
 Custonaci - *TP*
 Cutigliano - *PT*
 Cutro - *CZ*
 Cutrofiano - *LE*
 Cuviglio - *VA*
 Cuvio - *VA*

D

- Dalano - *TN*
 Dairago - *MI*
 Dalmine - *BG*
 Dambel - *TN*
 Danta - *BL*
 Daone - *TN*
 Darè - *TN*
 Darfo Boario Terme - *BS*
 Dastè - *CZ*
 Davagna - *GE*
 Daverio - *VA*
 Davoli - *CZ*
 Dazio - *SO*
 Declinmann - *CA*
 Declinmann - *CA*
 Decollatura - *CZ*
 Dego - *SV*
 Delva Marina - *SP*
 Delebio - *SO*
 Della - *CL*
 Dellanuova - *RO*
 Delleceto - *FG*
 Dello - *BS*

Demonte - *CN*
 Denice - *AL*
 Denno - *TN*
 Dernice - *AL*
 Derovere - *CR*
 Derùta - *PG*
 Dervio - *CO*
 Desana - *VC*
 Desenzano del Garda - *BS*
 Desio - *MI*
 Dosulo - *NU*
 Diamante - *CS*
 Diana Arentino - *IM*
 Diana Castello - *IM*
 Diana d'Alba - *CN*
 Diana Marina - *IM*
 Diana San Pietro - *IM*
 Dicomano - *FI*
 Dignano - *UD*
 Dimaro - *TN*
 Dinami - *CZ*
 Diplignano - *CS*
 Diso - *LE*
 Divignano - *NO*
 Dizzasco - *CO*
 Dobblaco - *BZ*
 Doberdò del Lago - *GO*
 Dogliani - *CN*
 Dogliola - *CH*
 Dogna - *UD*
 Dotè - *VR*
 Dolcacqua - *IM*
 Doleedo - *IM*
 Dolegna del Collo - *GO*
 Dollanova - *CA*
 Dolo - *VE*
 Doizago - *CO*
 Domanico - *CS*
 Domaso - *CO*
 Domegge di Cadore - *BL*
 Domicella - *AV*
 Domodossola - *NO*
 Domus de Marla - *CA*
 Domusnovas - *CA*
 Don - *TN*
 Donada - *RO*
 Donato - *VC*
 Dongo - *CO*
 Donnaz - *AO*
 Donori - *CA*
 Dorgali - *NU*
 Dorlo - *CO*
 Dormelletto - *NO*
 Dorno - *PV*
 Dorsino - *TN*
 Dorzano - *VC*
 Dosolo - *MN*
 Dosseua - *BG*
 Dosso del Liro - *CO*
 Doues - *AO*
 Dovadola - *FO*
 Dovera - *CR*
 Dozza - *BO*
 Dragoni - *CE*
 Drapla - *CZ*
 Drena - *TN*
 Drenchla - *UD*
 Dresano - *MI*
 Drezzo - *CO*
 Drizzona - *CR*
 Dro - *TN*
 Dronero - *CN*

Druento - *TO*
 Druogno - *NO*
 Dualchi - *NU*
 Dubino - *SO*
 Duceville - *VI*
 Dugenta - *BN*
 Duino Aurisina - *TS*
 Dumenza - *VA*
 Duno - *VA*
 Durazzano - *BN*
 Duronia - *CB*
 Dusino San Michele - *AT*

E

Eboll - *SA*
 Edolo - *BS*
 Egna - *BZ*
 Ellice - *PE*
 Elmi - *NU*
 Ello - *CO*
 Elva - *CN*
 Emarose - *AO*
 Empoli - *FI*
 Endine Gaiano - *BG*
 Enego - *VI*
 Enemonzo - *UD*
 Enna - *EN*
 Entracque - *CN*
 Entratico - *BG*
 Envie - *CN*
 Episcopia - *PZ*
 Eraclea - *VE*
 Erba - *CO*
 Erbè - *VR*
 Erbezzo - *VR*
 Erbusco - *BS*
 Erchie - *BR*
 Ercolano - *NA*
 Erice - *TP*
 Erli - *SV*
 Erto e Casso - *PN*
 Erve - *BG*
 Esanatoglia - *MC*
 Escataplano - *NU*
 Escolca - *NU*
 Esino - *BS*
 Esino Lario - *CO*
 Espetia - *FR*
 Esportatu - *SS*
 Este - *PD*
 Esterzili - *NU*
 Etroubles - *AO*
 Eupilio - *CO*
 Exilles - *TO*

F

Fabbrica Curone - *AL*
 Fabbriche di Vallico - *LU*
 Fabbrico - *RE*
 Fabriano - *AN*
 Fabrica di Roma - *VT*
 Fabrizia - *CZ*
 Fabro - *TR*
 Faedis - *UD*
 Faedo - *TN*
 Faedo Valtellino - *SO*
 Faenza - *RA*
 Faeto - *FG*
 Fagagna - *UD*

Faggeto Lario - *CO*
 Faggiano - *TA*
 Fagnano Alto - *AQ*
 Fagnano Castello - *CS*
 Fagnano Olona - *VA*
 Falcchio - *BN*
 Fal della Paganella - *TN*
 Falcade - *BL*
 Falciano del Massico - *CE*
 Falconara Albanese - *CS*
 Falconara Marittima - *AN*
 Falcone - *ME*
 Faleria - *VT*
 Falerna - *CZ*
 Falerone - *AP*
 Fallo - *CH*
 Falmenta - *NO*
 Faloppio - *CO*
 Falvaterra - *FR*
 Falzes - *BZ*
 Fanano - *MO*
 Fanna - *PN*
 Fano - *PS*
 Fano Adriano - *TE*
 Fara Fillorum Petri - *CH*
 Fara Gera d'Adda - *BG*
 Fara la Sabina - *RI*
 Fara Novaresa - *NO*
 Fara Olivana con Sola - *BG*
 Fara San Martino - *CH*
 Fara Vicentino - *VI*
 Fardella - *PZ*
 Farigliano - *CN*
 Farindola - *PE*
 Farini d'Olmo - *PC*
 Furnese - *VT*
 Farra d'Alpago - *BL*
 Farra di Soligo - *TV*
 Farra d'Isouzo - *GO*
 Fasano - *BR*
 Fascia - *GE*
 Fauglia - *PI*
 Faule - *CN*
 Favale di Mulvaro - *GE*
 Favara - *AG*
 Faver - *TN*
 Favignana - *TP*
 Favria - *TO*
 Felsoglio - *CN*
 Feletto - *TO*
 Felino - *PR*
 Felitto - *SA*
 Felizzano - *AL*
 Felonica - *MN*
 Feltrè - *BL*
 Fenegrò - *CO*
 Fenestrelle - *TO*
 Fons - *AO*
 Ferentillo - *TR*
 Ferentino - *FR*
 Ferla - *SR*
 Fermignano - *PS*
 Fermo - *AP*
 Ferno - *VA*
 Feroleto Antico - *CZ*
 Feroleto della Chiesa - *RC*
 Ferrandina - *MT*
 Ferrara - *FE*
 Ferrara di Monte Baldo - *VR*
 Ferrazzano - *CB*
 Ferrera di Varese - *VA*
 Ferrera Erbognone - *PV*

Ferrere - *AT*
 Ferriere - *PC*
 Ferruzzano - *RO*
 Fiamignano - *RI*
 Fiano - *TO*
 Fiano Romano - *ROMA*
 Flastra - *MC*
 Flavè - *TN*
 Ficarazzi - *PA*
 Ficarolo - *RO*
 Ficarra - *ME*
 Ficulle - *TR*
 Fidenza - *PR*
 Fiè - *BZ*
 Fiera di Primiero - *TN*
 Fierozzo - *TN*
 Fiesco - *CR*
 Fiesole - *FI*
 Fiesse - *BS*
 Fiesso d'Artico - *VE*
 Fiesso Umbertiano - *RO*
 Figino Serezano - *CO*
 Figline Valdarno - *FI*
 Figline Vegliaturo - *CS*
 Filacclano - *ROMA*
 Filadelfia - *CZ*
 Fillago - *BG*
 Fliandari - *CZ*
 Filattiera - *MS*
 Filettino - *FR*
 Filetto - *CH*
 Filiano - *PZ*
 Filighera - *PV*
 Filignano - *IS*
 Filogaso - *CZ*
 Flottrano - *AN*
 Finale Ligure - *SV*
 Finale Emilia - *MO*
 Fino del Monte - *BG*
 Fino Mornese - *CO*
 Fiorano al Serio - *BG*
 Fiorano Canavese - *TO*
 Fiorano Modenese - *MO*
 Fiorimonte - *MC*
 Fiorenzuola d'Arda - *PC*
 Firenze - *FI*
 Fiorenzuola - *FI*
 Firmo - *CS*
 Fisciuno - *SA*
 Fluggi - *FR*
 Flummbio - *MO*
 Flumara - *RC*
 Flumineddu - *ME*
 Flumefreddo Bruzio - *CS*
 Flumefreddo di Sicilia - *CT*
 Fiume Veneto - *PN*
 Fiumicello - *UD*
 Fiuminata - *MC*
 Fivizzano - *MS*
 Flabano - *UD*
 Flavon - *TN*
 Flero - *BS*
 Floresta - *ME*
 Florida - *SR*
 Florinas - *SS*
 Flumeri - *AV*
 Fluminimaggiore - *CA*
 Flussio - *NU*
 Fobello - *VC*
 Foggia - *FG*
 Foglianise - *BN*
 Fogliano Redipuglia - *GO*

- Foglizzo - *TO*
 Foliano della Chiana - *AR*
 Foliano di Val Fortore - *BN*
 Folgarla - *TN*
 Follignano - *AP*
 Folligno - *PG*
 Follina - *TV*
 Follo - *SP*
 Follonica - *GR*
 Fombio - *MI*
 Fondachelli Fantina - *ME*
 Fondi - *LT*
 Fondo - *TN*
 Fonnì - *NU*
 Fontanemore - *AO*
 Fontanafredda - *PN*
 Fontana Liri - *FR*
 Fontanarosa - *AV*
 Fontanelice - *BO*
 Fontanella - *BG*
 Fontanellato - *PR*
 Fontanelle - *TV*
 Fontaneto d'Agogna - *NO*
 Fontanetto Po - *VC*
 Fontanigorda - *GE*
 Fontanile - *AT*
 Fontaniva - *PD*
 Fonte - *TV*
 Fontecchio - *AQ*
 Fontechlari - *FR*
 Fontegreca - *CE*
 Fonteno - *BG*
 Fontevivo - *PR*
 Fonzo - *BL*
 Foppolo - *BG*
 Forano - *RI*
 Force - *AP*
 Forohia - *BN*
 Foroola - *SO*
 Fordongianus - *CA*
 Forenza - *PZ*
 Foresto Sпарo - *BG*
 Forgalia nel Friuli - *UD*
 Forino - *AV*
 Forlò - *NA*
 Forlì - *FO*
 Forlì del Sannio - *IS*
 Forlimpopoli - *FO*
 Formazza - *NO*
 Formello - *ROMA*
 Formia - *LT*
 Formicola - *CE*
 Formigara - *CR*
 Formigine - *MO*
 Formigliana - *VC*
 Formignana - *FE*
 Fornace - *TN*
 Fornelli - *IS*
 Forni Avoltri - *UD*
 Forni di Sopra - *UD*
 Forni di Sotto - *UD*
 Forno Canavese - *TO*
 Forno di Zoldo - *BL*
 Forno di San Giovanni - *BG*
 Forno di Taro - *PR*
 Forte del Marini - *LU*
 Fortezza - *BZ*
 Fortunago - *PV*
 Forza d'Agro - *ME*
 Fosclandora - *LU*
 Fosdinovo - *MS*
 Fossa - *AQ*
 Fossacesia - *CH*
 Fossalta di Piave - *VE*
 Fossalta di Portogruaro - *VE*
 Fossalto - *CB*
 Fossano - *CN*
 Fossato di Vico - *PG*
 Fossato Serralta - *CZ*
 Fosso - *VE*
 Fossombrone - *PS*
 Foza - *VI*
 Frabosa Soprana - *CN*
 Frabosa Sottana - *CN*
 Fraconalto - *AL*
 Fragnano - *TA*
 Fragneto l'Abate - *BN*
 Fragneto Monforte - *BN*
 Fraine - *CH*
 Framura - *SP*
 Francavilla al Mare - *CH*
 Francavilla Angitola - *CZ*
 Francavilla Bisio - *AL*
 Francavilla d'Ete - *AP*
 Francavilla di Sicilia - *ME*
 Francavilla Fontana - *BR*
 Francavilla in Sinni - *PZ*
 Francavilla Marittima - *CS*
 Francica - *CZ*
 Francoforte - *SR*
 Francolise - *CE*
 Frascaro - *AL*
 Frascarolo - *PV*
 Frascati - *ROMA*
 Frascineto - *CS*
 Frassilongo - *TN*
 Frassinelle Polesine - *RO*
 Frassinello Monferrato - *AL*
 Frassineto Po - *AL*
 Frassinetto - *TO*
 Frassinò - *CN*
 Frassinoro - *MO*
 Frasso Sabino - *RI*
 Frasso Telesino - *BN*
 Frattamaggiore - *NA*
 Frattaminore - *NA*
 Fratta Polesine - *RO*
 Fratta Todina - *PG*
 Fratte Rosa - *PS*
 Frazzani - *ME*
 Fregona - *TV*
 Fresagrandinaria - *CH*
 Fresonara - *AL*
 Frigento - *AV*
 Frignano - *CE*
 Frinco - *AT*
 Frisa - *CH*
 Frisanco - *PN*
 Front - *TO*
 Frontino - *PS*
 Frontone - *PS*
 Frosinone - *FR*
 Frosolone - *IS*
 Frossasco - *TO*
 Frugarolo - *AL*
 Fubine - *AL*
 Fucecchio - *FI*
 Fulignano Valle Imagna - *BG*
 Fumane - *VR*
 Fumone - *FR*
 Funes - *BZ*
 Furel - *CH*
 Furel Siculo - *ME*
 Furnari - *ME*
 Furore - *SA*
 Furel - *CA*
 Fuscaldo - *CS*
 Fusignano - *RA*
 Fusine - *SO*
 Futani - *SA*
- G**
- Gabbloneta Binanuova - *CR*
 Gabiano - *AL*
 Gabicce Mare - *PS*
 Gaby - *AO*
 Gadesco Pieve Delmona - *CR*
 Gadoni - *NU*
 Gaeta - *LT*
 Gaggi - *ME*
 Gaggiano - *MI*
 Gaggio Montano - *BO*
 Gaglianico - *VC*
 Gagliano Aterno - *AQ*
 Gagliano Castelferrato - *EN*
 Gagliano del Capo - *LE*
 Gagliato - *CZ*
 Gagliole - *MC*
 Galarine - *TV*
 Galba - *RO*
 Galata - *CN*
 Galole in Chianti - *SI*
 Gairo - *NU*
 Gais - *BZ*
 Galati Mamertino - *ME*
 Galatina - *LE*
 Galatone - *LE*
 Galatro - *RC*
 Galbiate - *CO*
 Galeata - *FO*
 Galgagnano - *MI*
 Gallarate - *VA*
 Gallese - *VT*
 Gallate - *NO*
 Galliate Lombardo - *VA*
 Gallivola - *PV*
 Galliciano - *LU*
 Galliciano nel Lazio - *ROMA*
 Gallicchio - *PZ*
 Galliera - *BO*
 Galliera Veneta - *PD*
 Gallinara - *FR*
 Gallo - *VI*
 Gallipoli - *LE*
 Gallo - *CE*
 Gallodoro - *ME*
 Galluccio - *CE*
 Gallotti - *NU*
 Galzignano - *PD*
 Gamalero - *AL*
 Gambarara - *BS*
 Gambarana - *PV*
 Gambasca - *CN*
 Gambassi - *FI*
 Gambatesa - *CB*
 Gambellara - *VI*
 Gamberale - *CH*
 Gambettola - *FO*
 Gambolò - *PV*
 Gambugliano - *VI*
 Gandellino - *BG*
 Gandino - *BG*
 Gandozzo - *BG*
 Gangi - *PA*
 Garaguso - *MT*
 Garbagna - *AL*
 Garbagna Novarese - *NO*
 Garbagnate Milanese - *MI*
 Garbagnate Monastero - *CO*
 Garda - *VR*
 Gardone Riviera - *BS*
 Gardone Val Trompia - *BS*
 Garesio - *CN*
 Gargallo - *NO*
 Gargazzone - *BZ*
 Gargnano - *BS*
 Garlasco - *PV*
 Garlate - *CO*
 Garlenda - *SV*
 Garniga - *TN*
 Garzeno - *CO*
 Garzigliana - *TO*
 Gasperina - *CZ*
 Gassino Torinese - *TO*
 Gattatico - *RE*
 Gatteo - *FO*
 Gattico - *NO*
 Gattinara - *VC*
 Gavardo - *BS*
 Gavazzana - *AL*
 Gavello - *RO*
 Gaverina Terme - *BG*
 Gavi - *AL*
 Gavignano - *ROMA*
 Gavirate - *VA*
 Gavio - *NU*
 Gavorrano - *GR*
 Gazoldo degli Ippoliti - *MN*
 Gazzada Schianno - *VA*
 Gazzaniga - *BG*
 Gazzo - *PD*
 Gazzola - *PC*
 Gazzo Veronese - *VR*
 Gezzuolo - *MN*
 Geta - *CL*
 Gemmano - *FO*
 Gemona del Friuli - *UD*
 Gemonio - *VA*
 Genazzano - *ROMA*
 Genga - *AN*
 Genivolta - *CR*
 Genola - *CN*
 Genoni - *NU*
 Genova - *GE*
 Genuri - *CA*
 Genzano di Lucania - *PZ*
 Genzano di Roma - *ROMA*
 Genzone - *PV*
 Gerace - *RC*
 Geraci Siculo - *PA*
 Gera Lario - *CO*
 Gerano - *ROMA*
 Gerenzano - *PV*
 Gerenzano - *VA*
 Gergei - *NU*
 Germagnano - *TO*
 Germagno - *NO*
 Germasino - *CO*
 Gernagnana - *VA*
 Gero carne - *CZ*
 Gerola Alta - *SO*
 Gerosa - *BG*
 Gerre de' Caprioli - *CR*
 Gesico - *CA*
 Gessate - *MI*
 Gessopalena - *CH*
 Gesturi - *CA*

Gesualdo - *AV*
 Ghodi - *BS*
 Ghemme - *NO*
 Ghiffa - *NO*
 Ghilarza - *CA*
 Ghisalba - *BG*
 Ghislarengo - *VC*
 Giaccolano con Baruchella - *RO*
 Giaglione - *TO*
 Gianico - *BS*
 Giano dell'Umbria - *PG*
 Giano Vetusto - *CE*
 Giardinello - *PA*
 Giardini - *ME*
 Giarole - *AL*
 Giarratana - *RG*
 Giarre - *CT*
 Giave - *SS*
 Giaveno - *TO*
 Giavera del Montello - *TV*
 Giba - *CA*
 Gibellina - *TP*
 Giffenga - *VC*
 Giffono - *RC*
 Giffoni Sei Casali - *SA*
 Giffoni Valle Piana - *SA*
 Gignese - *NO*
 Gignod - *AO*
 Gildone - *CB*
 Glimigliano - *CZ*
 Glnestra - *PZ*
 Glnestra degli Schiavoni - *BN*
 Ginosa - *TA*
 Gioi - *SA*
 Gioia del Marsi - *AQ*
 Gioia del Colle - *BA*
 Gioia Sannitica - *CE*
 Gioia Tauro - *RC*
 Giolosa Ionica - *RC*
 Giolosa Mareca - *ME*
 Giove - *TR*
 Giovinazzo - *BA*
 Glovo - *TN*
 Glasole - *NU*
 Girifalco - *CZ*
 Gironico - *CO*
 Gissi - *CH*
 Giuglianello - *LE*
 Giugliano in Campania - *NA*
 Giullana - *PA*
 Giuliano di Roma - *FR*
 Giuliano Teatino - *CH*
 Giullanova - *TE*
 Giunougnano - *LU*
 Giungano - *SA*
 Giurdignano - *LE*
 Giussago - *PV*
 Glussano - *MI*
 Glustenice - *SV*
 Giustino - *TN*
 Glusvalla - *SV*
 Givoletto - *TO*
 Glizzerla - *CZ*
 Giorenza - *BZ*
 Godega di Sant'Urbano - *TV*
 Godiasco - *PV*
 Godrano - *PA*
 Gotto - *MN*
 Golasecca - *VA*
 Golfereuzo - *PV*
 Gombito - *CR*
 Gouars - *UD*
 Goni - *CA*

Gonnessa - *CA*
 Gonnoscodina - *CA*
 Gonnosfanadiga - *CA*
 Gonnosnò - *CA*
 Gonnostamatza - *CA*
 Gonzaga - *MN*
 Gordona - *SO*
 Gorga - *ROMA*
 Gorgo al Monticcano - *TV*
 Gorgoglione - *MT*
 Gorgonzola - *MI*
 Gorlano Scollì - *AQ*
 Gorizia - *GO*
 Gorlago - *BG*
 Gorla Maggiore - *VA*
 Gorla Minore - *VA*
 Gorle - *BG*
 Gornate-Olona - *VA*
 Gorno - *BG*
 Goro - *FE*
 Gorreto - *GE*
 Gorzegno - *CN*
 Gosaldo - *BL*
 Gossolongo - *PC*
 Gottasecca - *CN*
 Gottolengo - *BS*
 Govone - *CN*
 Gozzano - *NO*
 Gradara - *PS*
 Gradisca d'Isonzo - *GO*
 Grado - *GO*
 Gradoli - *VT*
 Graffignana - *MI*
 Graffignano - *VT*
 Graglia - *VC*
 Gragnano - *NA*
 Gragnano Trebbiense - *PC*
 Grammichele - *CT*
 Grana - *AT*
 Granaglione - *BO*
 Granarolo dell'Emilia - *BO*
 Granoona - *VI*
 Grandate - *CO*
 Grandola ed Uniti - *CO*
 Granti - *ME*
 Granozzo con Monticello - *NO*
 Grantola - *VA*
 Grantorto - *PD*
 Granze - *PD*
 Grassano - *MT*
 Grassobbio - *BG*
 Gratteri - *PA*
 Grauno - *TN*
 Gravadona - *CO*
 Gravellona Lomellina - *PV*
 Gravollona Toce - *NO*
 Gravere - *TO*
 Gravina di Catania - *CT*
 Gravina in Puglia - *BA*
 Grazzanise - *CE*
 Grazzano Badoglio - *AT*
 Greccio - *RI*
 Grecl - *AV*
 Groggio - *VC*
 Gremiasco - *AL*
 Gressan - *AO*
 Gressoney La Trinité - *AO*
 Gressoney Saint Jean - *AO*
 Greve - *FI*
 Grozzago - *MI*
 Grozzana - *VR*
 Griante - *CO*

Gricignano di Aversa - *CE*
 Grignacco - *UD*
 Grignasco - *NO*
 Grigno - *TN*
 Grimaldi - *CS*
 Grinzane Cavour - *CN*
 Grisignano di Zocco - *VI*
 Grisolia - *CS*
 Grizzana - *BO*
 Grognaudo - *AL*
 Gromo - *BG*
 Grondona - *AL*
 Grono - *BG*
 Grontardo - *CR*
 Gropello Calrolì - *PV*
 Gropparello - *PC*
 Groscavallo - *TO*
 Grosio - *SO*
 Grosotto - *SO*
 Grosseto - *GR*
 Grosso - *TO*
 Grottaferrata - *ROMA*
 Grottaglie - *TA*
 Grottaminarda - *AV*
 Grottammare - *AP*
 Grottazzolina - *AP*
 Grotte - *AG*
 Grotte di Castro - *VT*
 Groterla - *RC*
 Grottole - *MT*
 Grottolella - *AV*
 Guaro - *VE*
 Grugliasco - *TO*
 Grumello Cremonese ed Uniti
CR
 Grumello del Monte - *BG*
 Grumonto Nova - *PZ*
 Grumes - *TN*
 Grumo Appula - *BA*
 Grumolo delle Abbadesse - *VI*
 Grumo Nevano - *NA*
 Guagnano - *LE*
 Gualdo - *MC*
 Gualdo Cattaneo - *PG*
 Gualdo Tadino - *PG*
 Gualtieri - *RE*
 Gualtieri Sicaminò - *ME*
 Guamaggiore - *CA*
 Guanzate - *CO*
 Guarano - *FR*
 Guardabosone - *VC*
 Guardamiglio - *MI*
 Guardavalle - *CZ*
 Guarda Venota - *RO*
 Guardea - *TR*
 Guardigliare - *CH*
 Guardialfiera - *CB*
 Guardia Lombardi - *AV*
 Guardia Perticara - *PZ*
 Guardia Piemontese - *CS*
 Guardiaregia - *CB*
 Guardia Sanframondi - *BN*
 Guardistallo - *PI*
 Guarene - *CN*
 Guasila - *CA*
 Guastalla - *RE*
 Guazzora - *AL*
 Gubbio - *PG*
 Guido Visconti - *MI*
 Guglionesi - *CB*
 Guidizzolo - *MN*
 Guidonia Montecello - *ROMA*

Guglia - *MO*
 Guilmi - *OR*
 Gurro - *NO*
 Guspini - *CA*
 Gussago - *BS*
 Gussola - *CR*

H

Hône - *AO*

I

Idro - *BS*
 Iesolo - *VE*
 Iglesias - *CA*
 Igliano - *CN*
 Ilbono - *NU*
 Illasi - *VR*
 Illorai - *SS*
 Imbersago - *CO*
 Imer - *TN*
 Imola - *BO*
 Imperia - *IM*
 Impruneta - *FI*
 Inarzo - *VA*
 Incisa in Val d'Arno - *FI*
 Incisa Scapaccino - *AT*
 Incudine - *BS*
 Induno Olona - *VA*
 Ingrida - *TO*
 Intragna - *NO*
 Introbio - *CO*
 Introd - *AO*
 Introdeacqua - *AQ*
 Introzze - *CO*
 Inverigo - *CO*
 Inverno e Monteleone - *PV*
 Inverso Pinasca - *TO*
 Inveruno - *MI*
 Inverio - *NO*
 Inzago - *MI*
 Iolanda di Savola - *FE*
 Ionadi - *CZ*
 Irgoli - *NU*
 Irma - *BS*
 Irsina - *MT*
 Isasca - *CN*
 Isca sullo Ionio - *CZ*
 Ischia - *NA*
 Ischia di Castro - *VT*
 Ischitella - *FG*
 Iseo - *BS*
 Isera - *TN*
 Isernia - *IS*
 Isili - *NU*
 Isello - *PA*
 Isolabella - *TO*
 Isolabona - *IM*
 Isola d'Asili - *AT*
 Isola del Cantone - *GE*
 Isola del Giglio - *GR*
 Isola del Gran Sasso d'Italia -
TE
 Isola della Scala - *VR*
 Isola delle Femmine - *PA*
 Isola del Liri - *FR*
 Isola del Plauo - *PS*
 Isola di Capo Rizzuto - *CZ*
 Isola di Fondra - *BG*
 Isola Dovarese - *CR*
 Isola Rizza - *VR*

Isola Sant'Antonio - *AL*
 Isolato - *SO*
 Isola Vicentina - *VI*
 Isole Tremiti - *FG*
 Isorella - *BS*
 Ispani - *SA*
 Isipica - *RG*
 Ispra - *VA*
 Issiglio - *TO*
 Issime - *AO*
 Isso - *BG*
 Issogne - *AO*
 Istrana - *TV*
 Itala - *ME*
 Itri - *LT*
 Ittireddu - *SS*
 Ittiri - *SS*
 Ivano-Fracena - *TN*
 Ivrea - *TO*
 Izano - *CR*

J

Jaourso - *CZ*
 Jelsi - *CB*
 Jenne - *ROMA*
 Jerago con Orago - *VA*
 Jerzu - *NU*
 Jesi - *AN*
 Joppolo - *CZ*
 Joppolo Giancaxio - *AG*
 Jovençan - *AO*

L

Labico - *ROMA*
 Labro - *RI*
 La Cassa - *TO*
 Lacchiarella - *MI*
 Lacco Ameno - *NA*
 Lacedonia - *AV*
 Laces - *BZ*
 Laconi - *NU*
 Ladispoli - *ROMA*
 Laerri - *SS*
 Laganadi - *RC*
 Laghi - *VI*
 Laglio - *CO*
 Lagnasco - *CN*
 Lago - *CS*
 Lagonegro - *PZ*
 Lagosanto - *FE*
 Lagundo - *BZ*
 Lalgueglia - *SV*
 Lajate - *MI*
 Laino - *CO*
 Laino Borgo - *CS*
 Laino Castello - *CS*
 Laino - *BZ*
 Laires - *BZ*
 Lajatico - *PI*
 Lallio - *BG*
 La Loggia - *TO*
 La Maddalena - *SS*
 Lama del Pelicci - *CH*
 La Magdeleine - *AO*
 Lama Mocogno - *MO*
 Lambrugo - *CO*
 Lamezia Terme - *CZ*
 Lamon - *BL*
 La Morra - *CN*
 Lampedusa e Linosa - *AG*
 Lamporecchio - *PT*

Lamporo - *VC*
 Lana - *BZ*
 Lanciano - *CH*
 Landiona - *NO*
 Landriano - *PV*
 Langhirano - *PR*
 Langosco - *PV*
 Lanusel - *NU*
 Lanuvio - *ROMA*
 Lanzada - *SO*
 Lanzo d'Intelvi - *CO*
 Lanzo Torinese - *TO*
 Lapedona - *AP*
 Lappio - *AV*
 Lappano - *CS*
 L'Aquila - *AQ*
 Larciano - *PT*
 Lardaro - *TN*
 Lardirago - *PV*
 Lari - *PI*
 Lariano - *ROMA*
 Larino - *CB*
 Lasa - *BZ*
 La Salle - *AO*
 Lascari - *PA*
 Lasino - *TN*
 Lasnigo - *CO*
 La Spezia - *SP*
 Las Plassas - *CA*
 Lastebasse - *VI*
 Lastra a Signa - *FI*
 Latera - *VT*
 Laterina - *AR*
 Laterza - *TA*
 La Thuile - *AO*
 Latiano - *BR*
 Latina - *LT*
 Latisana - *UD*
 Latronico - *PZ*
 Lattarico - *CS*
 Lauco - *UD*
 Laureana Cilento - *SA*
 Laureana di Borrello - *RC*
 Lauregno - *BZ*
 Laurenzana - *PZ*
 Lauria - *PZ*
 Lauriano - *TO*
 Laurino - *SA*
 Laurito - *SA*
 Laro - *AV*
 Lavagna - *GE*
 Lavugno - *VR*
 La Valle - *BZ*
 La Valle Agordina - *BL*
 Lavarone - *TN*
 Lavello - *PZ*
 Lavena - Ponte Tresa - *VA*
 Laveno-Mombello - *VA*
 Lavonone - *BS*
 Laviano - *SA*
 Lavis - *TN*
 Lazise - *VR*
 Lazzate - *MI*
 Lecce - *LE*
 Lecce nel Marai - *AQ*
 Lecco - *CO*
 Lefte - *BG*
 Leggiuno - *VA*
 Legnago - *VR*
 Legnano - *MI*
 Legnaro - *PD*
 Lei - *NU*
 Lelini - *TO*

Lelvi - *GE*
 Lemie - *TO*
 Lendinara - *RO*
 Leni - *ME*
 Lenna - *BG*
 Lenno - *CO*
 Leno - *BS*
 Lenola - *LT*
 Lenta - *VC*
 Lentate sul Seveso - *MI*
 Lentella - *CH*
 Lential - *BL*
 Lentini - *SR*
 Leonessa - *RI*
 Leonforte - *EN*
 Leporano - *TA*
 Lequile - *LE*
 Lequio Berria - *CN*
 Lequio Tanaro - *CN*
 Lercara Friddi - *PA*
 Lercel - *SP*
 Lerma - *AL*
 Lesa - *NO*
 Lesegno - *CN*
 Lesignano de' Bagni - *PR*
 Lesina - *FG*
 Lesmo - *MI*
 Lessolo - *TO*
 Leosona - *VC*
 Lestizza - *UD*
 Letino - *CE*
 Letojanni - *ME*
 Lettere - *NA*
 Lettomanoppello - *PE*
 Lettopalena - *CH*
 Levanto - *SI*
 Levate - *BG*
 Leverano - *LE*
 Levice - *CN*
 Levice Terme - *TN*
 Levone - *TO*
 Lezzano - *CO*
 Liberi - *CE*
 Librizzi - *ME*
 Licata - *AG*
 Liciana Nardi - *MS*
 Licenza - *ROMA*
 Licodia Eubea - *CT*
 Lierna - *CO*
 Liguana - *VC*
 Lignano Sabbiadoro - *UD*
 Ligonchio - *RE*
 Ligosullo - *UD*
 Lillanes - *AO*
 Limana - *BL*
 Limatola - *BN*
 Limbadi - *CZ*
 Limbiate - *MI*
 LImena - *PD*
 Ilmido Comasco - *CO*
 LImina - *ME*
 Limone Piemonte - *CN*
 Limone sul Garda - *BS*
 LImosano - *CB*
 LImarolo - *PV*
 Linguaglossa - *CT*
 Lioni - *AV*
 Lipari - *ME*
 Lipomo - *CO*
 Lirio - *PV*
 Liscate - *MI*
 Liscia - *CH*
 Lisciano Niccone - *PG*

Lisignago - *TN*
 Lisle - *CN*
 Lissone - *MI*
 Liveri - *NA*
 Livigno - *SO*
 Livinallongo del Col di Lana - *BL*
 Livo - *CO*
 Livo - *TN*
 Livorno - *LI*
 Livorno Ferraris - *VC*
 Livraga - *MI*
 Lizzanello - *LE*
 Lizzano - *TA*
 Lizzano in Belvedere - *BO*
 Loano - *SV*
 Loazzolo - *AT*
 Locana - *TO*
 Locate di Triluzzi - *MI*
 Locatello - *BG*
 Locate Varesino - *CO*
 Loceri - *NU*
 Locorotondo - *BA*
 Locri - *RC*
 Loculi - *NU*
 Lode - *NU*
 Lodi - *MI*
 Lodi Vecchio - *MI*
 Lodrino - *BS*
 Lograto - *BS*
 Lolano - *BO*
 Lomagna - *CO*
 Lomaso - *TN*
 Lomazzo - *CO*
 Lombardore - *TO*
 Lombriasco - *TO*
 Lomello - *PV*
 Lona-Lases - *TN*
 Lonate Ceppino - *VA*
 Lonate Pozzolo - *VA*
 Lonato - *BS*
 Londa - *FI*
 Longano - *IS*
 Longare - *VI*
 Longarone - *BL*
 Longhena - *BS*
 Longi - *ME*
 Longiano - *FO*
 Longobardi - *CS*
 Longobucco - *CS*
 Longone al Segrino - *CO*
 Longone Sabino - *RI*
 Lonigo - *VI*
 Loranze - *TO*
 Loreggia - *PD*
 Loreggia - *NO*
 Lorenzago di Cadore - *BL*
 Lorenzana - *PI*
 Loreo - *RO*
 Loreto - *AN*
 Loreto Aprutino - *PE*
 Loria - *TV*
 Loro Cluffenna - *AR*
 Loro Piceno - *MC*
 Lorisca - *GE*
 Losine - *BS*
 Lotzoral - *NU*
 Lovere - *BG*
 Lovero - *SO*
 Lozio - *BS*
 Lozza - *VA*
 Lozzo Atestino - *PD*
 Lozzo di Cadore - *BL*

Lozzolo - *VC*
 Lu - *AL*
 Lubriano - *VT*
 Lucca - *LU*
 Lucca Sciala - *AG*
 Lucera - *FG*
 Lucignano - *AR*
 Lucinasco - *IM*
 Lucito - *CB*
 Luco dei Marsi - *AQ*
 Lucoli - *AQ*
 Lugagnano Val d'Arda - *PC*
 Lugnacco - *TO*
 Lugnano in Teverina - *TR*
 Lugo - *RA*
 Lugo di Vicenza - *VI*
 Lulho - *VA*
 Lulsago - *CO*
 Lula - *NU*
 Lumarzo - *GE*
 Lutuezzano - *BS*
 Lunamatrona - *CA*
 Lunano - *PS*
 Lungavilla - *PV*
 Lungro - *CS*
 Luogosano - *AV*
 Luogosanto - *SS*
 Lupara - *CB*
 Lutago d'Erba - *CO*
 Lurago Macinone - *CO*
 Lurano - *BG*
 Luras - *SS*
 Lurate Caccivio - *CO*
 Lusciano - *CE*
 Luserna - *TN*
 Luserna San Giovanni - *TO*
 Lusernetta - *TO*
 Lusevera - *UD*
 Lusla - *RO*
 Luslana - *VI*
 Lusigliè - *TO*
 Luson - *BZ*
 Lustra - *SA*
 Luvinate - *VA*
 Luzzana - *BG*
 Luzzara - *RE*
 Luzzi - *CS*

M

Maccagno - *VA*
 Maccastorna - *MI*
 Macchia d'Isernia - *IS*
 Macchiagodena - *IS*
 Macchia Valfortore - *CB*
 Macello - *TO*
 Macerata - *MC*
 Macerata Campana - *CE*
 Macerata Feltria - *PS*
 Macherlo - *MI*
 Macoldio - *BS*
 Macomer - *NU*
 Macra - *CN*
 Macugnaga - *NO*
 Maddaloni - *CE*
 Madignano - *CR*
 Madone - *BG*
 Madonna del Sasso - *NO*
 Maenza - *LT*
 Mafalda - *CB*
 Magasa - *BS*
 Magenta - *MI*
 Magliora - *NO*
 Maghero - *PV*

Magione - *PG*
 Magliano - *CZ*
 Magliano Alfieri - *CN*
 Magliano Alpi - *CN*
 Magliano de' Marsi - *AQ*
 Magliano di Tenna - *AP*
 Magliano in Toscana - *GR*
 Magliano Romano - *ROMA*
 Magliano Sabina - *RI*
 Magliano Vetere - *SA*
 Maglie - *LE*
 Magliolo - *SV*
 Magliore - *TO*
 Magnacavallo - *MN*
 Magnago - *MI*
 Magnano - *VC*
 Magnano in Riviera - *UD*
 Magomadas - *NU*
 Magrè all'Adige - *BZ*
 Magreglio - *CO*
 Maida - *CZ*
 Maierà - *CS*
 Maierato - *CZ*
 Maiolati Spontini - *AN*
 Maiolo - *PS*
 Maiori - *SA*
 Mairago - *MI*
 Mairano - *BS*
 Maissana - *SP*
 Majano - *UD*
 Malagnino - *CR*
 Malalbergo - *BO*
 Malborghetto Valbruna - *UD*
 Malcesine - *VR*
 Malè - *TN*
 Malegno - *BS*
 Maleo - *MI*
 Malesco - *NO*
 Maletto - *CT*
 Malfa - *ME*
 Malgesso - *VA*
 Malgrate - *CO*
 Malito - *CS*
 Mallare - *SV*
 Malles Venosta - *BZ*
 Malnate - *VA*
 Malo - *VI*
 Malonno - *BS*
 Malosco - *TN*
 Maltignano - *AP*
 Malvagna - *ME*
 Malvicino - *AL*
 Malvito - *CS*
 Mammola - *RC*
 Mamolada - *NU*
 Manciano - *GR*
 Mandanici - *ME*
 Mandas - *CA*
 Mandatoriccio - *CS*
 Mandela - *ROMA*
 Mandello del Lario - *CO*
 Mandello Vitta - *NO*
 Manduria - *TA*
 Manerba del Garda - *BS*
 Manerbio - *BS*
 Manfredonia - *FG*
 Mungo - *CN*
 Mangone - *CS*
 Maniago - *PN*
 Manocalzati - *AV*
 Manoppello - *PE*
 Mansuè - *TV*
 Manta - *CN*

Mantello - *SO*
 Mantova - *MN*
 Manzano - *UD*
 Manziana - *ROMA*
 Mapello - *BG*
 Mara - *SS*
 Maracalagonis - *CA*
 Maranello - *MO*
 Marano di Napoli - *NA*
 Marano di Valpolicella - *VR*
 Marano Equo - *ROMA*
 Marano Lagunare - *UD*
 Marano Marchesato - *CS*
 Marano Principato - *CS*
 Marano sul Panaro - *MO*
 Marano Ticino - *NO*
 Marano Vicentino - *VI*
 Maranzana - *AT*
 Maratea - *PZ*
 Marcallo con Casone - *MI*
 Marcaria - *MN*
 Marcedusa - *CZ*
 Marcellina - *ROMA*
 Marcellinara - *CZ*
 Marcetelli - *RI*
 Marcheno - *BS*
 Marchirolo - *VA*
 Marciana - *LI*
 Marciana Marina - *LI*
 Marcianise - *CE*
 Marciano della Chiana - *AR*
 Marcignago - *PV*
 Marcon - *VE*
 Marebbe - *BZ*
 Marene - *CN*
 Mareno di Piave - *TV*
 Marentino - *TO*
 Maretto - *AT*
 Margarita - *CN*
 Margherita di Savoia - *FG*
 Margno - *CO*
 Mariana Mantovana - *MN*
 Mariano Comense - *CO*
 Maritano del Friuli - *GO*
 Marianopoli - *CL*
 Mariglianella - *NA*
 Marigliano - *NA*
 Marina di Gioiosa Ionica - *RC*
 Marineo - *PA*
 Marino - *ROMA*
 Marlungo - *BZ*
 Marliana - *PT*
 Marmellino - *BS*
 Marnirolo - *MN*
 Marmora - *CN*
 Marnate - *VA*
 Marone - *BS*
 Maropati - *RC*
 Marostica - *VI*
 Marradi - *FI*
 Marrubiu - *CA*
 Marsaglia - *CN*
 Marsala - *TP*
 Marsciano - *PG*
 Marsico Nuovo - *PZ*
 Marsicovetere - *PZ*
 Marta - *VT*
 Martano - *LE*
 Martellago - *VE*
 Martello - *BZ*
 Martignacco - *UD*
 Martignana di Po - *CR*
 Martignano - *LE*

Martina Franca - *TA*
 Martinengo - *BG*
 Martiniana Po - *CN*
 Martinsicuro - *TE*
 Martirano - *CZ*
 Martirano Lombardo - *CZ*
 Martis - *SS*
 Martone - *RC*
 Marudo - *MI*
 Maruggio - *TA*
 Marzabotto - *BO*
 Marzano - *PV*
 Marzano Appio - *CE*
 Marzano di Nola - *AV*
 Marzi - *CS*
 Marzio - *VA*
 Masate - *MI*
 Mascali - *CT*
 Mascaliuca - *CT*
 Maschito - *PZ*
 Masclago Primo - *VA*
 Maser - *TV*
 Masera - *NO*
 Maserada sul Piave - *TI*
 Maserà di Padova - *PD*
 Masl - *PD*
 Maslo - *AL*
 Masl Torello - *FE*
 Maslianico - *CO*
 Masone - *GE*
 Mason Vicentino - *VI*
 Massa - *MS*
 Massa d'Albe - *AQ*
 Massa e Cozzile - *PT*
 Massa Formana - *AP*
 Massa Fiscaglia - *FE*
 Massafra - *TA*
 Massalengo - *MI*
 Massa Lombarda - *RA*
 Massa Lubrense - *NA*
 Massa Marittima - *GR*
 Massa Martana - *PG*
 Massanzago - *PD*
 Massarosa - *LU*
 Massazza - *VO*
 Massello - *TO*
 Masserano - *VC*
 Massignano - *AP*
 Massimeno - *TN*
 Massimino - *SV*
 Massimo Visconti - *NO*
 Massioli - *NO*
 Masullas - *CA*
 Matelica - *MC*
 Matera - *MT*
 Mathi - *TO*
 Matino - *LE*
 Matrice - *CB*
 Mattie - *TO*
 Mattinata - *FG*
 Mazara del Vallo - *TP*
 Mazzano - *BS*
 Mazzano Romano - *ROMA*
 Mazzarino - *CL*
 Mazzarà Sant'Andrea - *ME*
 Mazzè - *TO*
 Mazzin - *TN*
 Mazo di Valtellina - *SO*
 Meana di Susa - *TO*
 Meana Sardo - *NU*
 Meda - *MI*
 Mede - *PV*
 Medea - *GO*

- Medesano - PR
 Medicina - BO
 Modiglia - MI
 Medolago - BG
 Medole - MN
 Medolla - MO
 Meduna di Livenza - TV
 Meduno - PN
 Megliadino San Fidenzio - PD
 Megliadino San Vitale - PD
 Melna - NO
 Mel - BL
 Melara - RO
 Melazzo - AL
 Meldola - FO
 Mele - GE
 Melignano - MI
 Melendugno - LE
 Meletti - MI
 Melfi - PZ
 Mellouccà - RC
 Melloucco - RC
 Mellini - SR
 Mellissa - CZ
 Melfasano - LE
 Mellto di Napoli - NA
 Mellto di Porto Salvo - RC
 Mellto Irpino - AV
 Mellizzano - BN
 Mello - CN
 Mello - SO
 Melpignano - LE
 Meltina - BZ
 Melzo - MI
 Menaggio - CO
 Menarola - SO
 Menconico - PV
 Mendatica - IM
 Mendicino - CS
 Menù - AG
 Mentana - ROMA
 Meolo - VE
 Merana - AL
 Merano - BZ
 Merate - CO
 Mercallo - VA
 Mercatello sul Metauro - PS
 Mercatino Conca - PS
 Mercato San Severino - SA
 Mercato Saraceno - FO
 Mercenasco - TO
 Mercogliano - AV
 Mereto di Tomba - UD
 Mergo - AN
 Mergozzo - NO
 Meri - ME
 Merlara - PD
 Merlino - MI
 Merone - CO
 Mesagne - BR
 Mese - SO
 Mesenzana - VA
 Mesero - MI
 Mesola - FE
 Mesoraca - CZ
 Messina - ME
 Mestrino - PD
 Meta - NA
 Meugliano - TO
 Mezzago - MI
 Mezzana - TN
 Mezzana Bigli - PV
 Mezzana Mortigliengo - VC
 Mezzana Rabattone - PV
 Mezzane di Sotto - VR
 Mezzanego - GE
 Mezzani - PR
 Mezzanino - PV
 Mezzano - TN
 Mezzegra - CO
 Mezzenile - TO
 Mezzocorona - TN
 Mezzosuso - PA
 Mezzoldo - BG
 Mezzolombardo - TN
 Mezzomerico - NO
 Miagigliano - VC
 Milane - TV
 Miasino - NO
 Miazolina - NO
 Mieligliano - RI
 Migliano - LE
 Miglianico - CH
 Migliarino - FE
 Migliaro - FE
 Miglierina - CZ
 Miglionico - MT
 Mignanego - GE
 Mignano Monte Lungo - CE
 Milano - MI
 Milazzo - ME
 Milena - CL
 Miloto - CZ
 Mills - CA
 Millitello in Val di Catania - CT
 Millitello Rosmarino - ME
 Millesimo - SV
 Milo - CT
 Milzano - BS
 Mineo - CT
 Minerbe - VR
 Minerbio - BO
 Minervino di Lecce - LE
 Minervino Murge - BA
 Minori - SA
 Minturno - LT
 Minucciano - LU
 Mioglia - SV
 Mira - VE
 Mirabella Eclano - AV
 Mirabella Imbaccari - CT
 Mirabello - FE
 Mirabello Monferrato - AL
 Mirabello Sannitico - CB
 Miradolo Terme - PV
 Miranda - IS
 Mirandola - MO
 Mirano - VE
 Mirto - ME
 Misano Adriatico - FO
 Misano di Gera d'Adda - BG
 Misilmeri - PA
 Misinto - MI
 Missaglia - CO
 Missanollo - PZ
 Misterbianco - CT
 Mistretta - ME
 Moasca - AT
 Moconesi - GE
 Modena - MO
 Modica - RG
 Modigliana - FO
 Modolo - NU
 Modugno - BA
 Moena - TN
 Moggio - CO
 Moggio Udinese - UD
 Moglia - MN
 Mogliano - MC
 Mogliano Veneto - TV
 Mogorella - CA
 Mogoro - CA
 Moiano - BN
 Molimacco - UD
 Moio Alcantara - ME
 Moio de' Calvi - BG
 Moio della Civitella - SA
 Molola - CN
 Mola di Bari - BA
 Molare - AL
 Molazzana - LU
 Molfetta - BA
 Molina Aterno - AQ
 Molina di Ledro - TN
 Molinara - BN
 Molinella - BO
 Molini di Triora - IM
 Molino del Torti - AL
 Mollse - CB
 Moliterno - PZ
 Mollia - VC
 Molochio - RC
 Molteno - CO
 Moltrasio - CO
 Molvena - VI
 Molveno - TN
 Mombaldone - AT
 Mombarcaro - CN
 Mombaroccio - PS
 Mombaruzzo - AT
 Mombasiglio - CN
 Mombello di Torino - TO
 Mombello Monferrato - AL
 Mombercelli - AT
 Momo - NO
 Mompantero - TO
 Mompeo - RI
 Momperone - AL
 Monacilioni - CB
 Monale - AT
 Monasterace - RC
 Monastero Bormida - AT
 Monastero di Lanzo - TO
 Monastero di Vasco - CN
 Monasterolo Casotto - CN
 Monasterolo del Castello - BG
 Monasterolo di Savigliano - CN
 Monastier di Treviso - TV
 Monastir - CA
 Moncalleri - TO
 Moncalvo - AT
 Moncenisio - TO
 Moncestino - AL
 Monchiero - CN
 Monchio delle Corti - PR
 Monclassico - TN
 Monrivello - VC
 Monucco Torinese - AT
 Mondalno - FO
 Mondavio - PS
 Mondolfo - PS
 Mondovì - CN
 Mondragone - CE
 Moneglia - GE
 Monesiglio - CN
 Monfalcone - GO
 Monforte d'Alba - CN
 Monforte San Giorgio - ME
 Monfumo - TV
 Mongardino - AT
 Monghidoro - BO
 Mongiana - CZ
 Mongiardino Ligure - AL
 Mongiuffi Mella - ME
 Mongrando - VC
 Mongrassano - CS
 Monguelfo - BZ
 Monguzzo - CO
 Moniga del Garda - BS
 Monleale - AL
 Monno - BS
 Monopoli - BA
 Monreale - PA
 Monrupino - TS
 Monsampietro Morico - AP
 Monsampolo del Tronto - AP
 Monsano - AN
 Monselice - PD
 Monsummano Terme - PT
 Montà - CN
 Montabone - AT
 Montacuto - AL
 Montaguto - AT
 Montagano - CB
 Montagna - BZ
 Montagna in Valtellina - SO
 Montagnana - PD
 Montagnareale - ME
 Montagne - TN
 Montaguto - AV
 Montalone - FI
 Montalbano Elicona - ME
 Montalbano Ionico - MT
 Montaleone - SI
 Montaldeo - AL
 Montaldo Bormida - AL
 Montaldo di Mondovì - CN
 Montaldo Roero - CN
 Montaldo Scarampi - AT
 Montaldo Torinese - TO
 Montale - PT
 Montalonghe - TO
 Montallegro - AG
 Montalto delle Marche - AP
 Montalto di Castro - VT
 Montalto Dora - TO
 Montalto Ligure - IM
 Montalto Pavese - PV
 Montalto Uffugo - CS
 Montanaro - TO
 Montanase Lombardo - MI
 Montanera - CN
 Montano Antilia - SA
 Montano Lucino - CO
 Montappone - AP
 Montaquilla - IS
 Montasola - RI
 Montauero - CZ
 Montazzoli - CH
 Monte Argentario - GR
 Montebello della Battaglia - PV
 Montebello di Bertona - PE
 Montebello Ionico - RC
 Montebello sul Sangro - CH
 Montebello Vicentino - VI
 Montebelluna - TV
 Montebruno - GE
 Montebuono - RI
 Montecalvo in Foglia - PS
 Montecalvo Irpino - AV
 Montecalvo Versiggia - PV
 Montecarlo - LU
 Montecarotto - AN

- Montecosiano - *MC*
 Montecastello - *AL*
 Monte Castello di Vibio - *PG*
 Montecastrilli - *TR*
 Montecatini-Terme - *PT*
 Montecatini Val di Cecina - *PI*
 Monte Cavallo - *MC*
 Montecchia di Crosara - *VR*
 Montecchio - *TR*
 Montecchio Emilia - *RE*
 Montecchio Maggiore - *VI*
 Montecchio Precoaleino - *VI*
 Monte Cerignone - *PS*
 Montechiaro d'Aquil - *AL*
 Montechiaro d'Asti - *AT*
 Montechiarugolo - *PR*
 Montecclardo - *PS*
 Montecellone - *CB*
 Monte Colombo - *FO*
 Montecompari - *ROMA*
 Montecopolo - *PS*
 Montecorloe - *SA*
 Montecorvino Pugliano - *SA*
 Montecorvino Rovella - *SA*
 Montecosaro - *MC*
 Monte Cremasco - *CR*
 Montecrostose - *NO*
 Montecreto - *MO*
 Monte di Malo - *VI*
 Montedinove - *AP*
 Monte di Prochida - *NA*
 Montedoro - *CL*
 Montefalcone - *AV*
 Montefalco - *PG*
 Montefalcone Appennino - *AP*
 Montefalcone di Val Fortore - *BN*
 Montefalcone nel Sannio - *CB*
 Montefano - *MC*
 Montefelino - *PS*
 Monteferrante - *CH*
 Montefiascone - *VT*
 Montefino - *TE*
 Montefiore Conca - *FO*
 Montefiore dell'Aso - *AP*
 Montefiorino - *MO*
 Monteflavio - *ROMA*
 Monteforte Cilento - *SA*
 Monteforte d'Alpone - *VR*
 Monteforte Irpino - *AV*
 Montefortino - *AP*
 Montefranco - *TR*
 Montefredane - *AV*
 Montefusco - *AV*
 Montegabbione - *TR*
 Montegalda - *VI*
 Montegaldella - *VI*
 Montegallo - *AP*
 Monte Giberto - *AP*
 Montegioco - *AL*
 Montegordano - *CS*
 Montegiorgio - *AP*
 Montegrano - *AP*
 Montegrifoglio - *FO*
 Monte Grimano - *PS*
 Montegrino Valtravaglia - *VA*
 Montegrosso d'Asti - *AT*
 Montegrosso Piana Latte - *IM*
 Montegrotto Terme - *PD*
 Montefasi - *TA*
 Monte Isola - *BS*
 Montelabbate - *PS*
 Montelanico - *ROMA*
 Montelapiano - *CH*
 Monteleone di Fermo - *AP*
 Monteleone di Puglia - *FG*
 Monteleone di Spoleto - *PG*
 Monteleone d'Orvieto - *TR*
 Monteleone Rocca Doria - *SS*
 Monteleone Sabino - *RI*
 Montelepre - *PA*
 Montellibretti - *ROMA*
 Montella - *AV*
 Montello - *BG*
 Montolongo - *CB*
 Montelparo - *AP*
 Montelupo Albese - *CN*
 Montelupo Fiorentino - *FI*
 Montelpone - *MC*
 Montemaggiore al Metauro - *PS*
 Montemaggiore Belsito - *PA*
 Montemagno - *AT*
 Montemale di Cunco - *CN*
 Montemarano - *AV*
 Montemarciano - *AN*
 Monte Marenzo - *BG*
 Montemarzino - *AL*
 Montemesola - *TA*
 Montemezzo - *CO*
 Montemignano - *AR*
 Montemiletto - *AV*
 Montemilone - *PZ*
 Montemitro - *CB*
 Montemonaco - *AP*
 Montemurlo - *FI*
 Montemurro - *PZ*
 Montenars - *UD*
 Montenero di Bisaccia - *CB*
 Montenerodomo - *CH*
 Montenero Sabino - *RI*
 Montenero Val Cocchiara - *IS*
 Montedorisio - *CH*
 Montepaone - *CZ*
 Monteparano - *TA*
 Monte Porzio - *PS*
 Monte Porzio Catone - *ROMA*
 Montepreandone - *AP*
 Montepulciano - *SI*
 Monterado - *AN*
 Montereali - *AR*
 Montereale - *AQ*
 Montereale Valcellina - *PN*
 Monterenzio - *BO*
 Monteriggioni - *SI*
 Monte Rinaldo - *AP*
 Monte Roberto - *AN*
 Monteroduni - *IS*
 Monte Romano - *VT*
 Monteroni d'Arbia - *SI*
 Monteroni di Lecce - *LE*
 Monterosi - *VT*
 Monterosso al Mare - *SP*
 Monterosso Almo - *RG*
 Monterosso Calabro - *CZ*
 Monterosso Grana - *CN*
 Monterotondo - *ROMA*
 Monterotondo Marittimo - *GR*
 Monterubbiano - *AP*
 Monte San Biagio - *LT*
 Monte San Giacomo - *SA*
 Monte San Giovanni Campano - *FR*
 Monte San Giovanni in Sabina - *RI*
 Monte San Giusto - *MO*
 Monte San Martino - *MC*
 Montesano Salentino - *LE*
 Montesano sulla Marcellana - *SA*
 Monte San Pietrangeli - *AP*
 Monte San Pietro - *BO*
 Monte San Savino - *AR*
 Monte Santa Maria Tiberina - *PG*
 Monte Sant'Angelo - *FG*
 Monte San Vito - *AN*
 Montescarchio - *BN*
 Montescaglioso - *MT*
 Montescano - *PV*
 Monteschiano - *NO*
 Montescudalo - *PI*
 Montescudo - *FO*
 Montese - *MO*
 Montesegale - *PV*
 Montesilvano - *PE*
 Montespertoli - *FI*
 Monte da Po - *TO*
 Monte Urano - *AP*
 Monteuro Roero - *CN*
 Montevago - *AG*
 Montevarchi - *AR*
 Montevicchia - *CO*
 Montevigilio - *BO*
 Monteverde - *AV*
 Monteverdi Marittimo - *PI*
 Montevino - *VI*
 Monte Vidon Combatte - *AP*
 Monte Vidon Corrado - *AP*
 Montezemolo - *CN*
 Monti - *SS*
 Montiano - *FO*
 Monticelli Brusati - *BS*
 Monticelli d'Ongina - *PC*
 Monticelli Pavese - *PV*
 Monticello - *CO*
 Monticello Conte Otto - *VI*
 Monticello d'Alba - *CN*
 Montichiari - *BS*
 Monticiano - *SI*
 Montieri - *GR*
 Montiglio - *AT*
 Montignoso - *MS*
 Montirone - *BS*
 Montjovet - *AO*
 Montodine - *CR*
 Montoggio - *GE*
 Montone - *PG*
 Montopoli di Sabina - *RI*
 Montopoli in Val d'Arno - *PI*
 Montorfano - *CO*
 Montorio al Vomano - *TE*
 Montorio nel Frentani - *CB*
 Montorio Romano - *ROMA*
 Montoro Inferiore - *AV*
 Montoro Superiore - *AV*
 Montorso Vicentino - *VI*
 Montottone - *AP*
 Montresta - *NU*
 Month Beccaria - *PV*
 Monvalle - *VA*
 Monza - *MI*
 Monzambano - *MN*
 Monzuno - *BO*
 Morano Calabro - *CS*
 Morano sul Po - *AL*
 Moransengo - *AT*
 Moraro - *GO*
 Morazzone - *VA*
 Morbegno - *SO*
 Morbello - *AL*
 Morciano di Leuca - *LE*
 Morciano di Romagna - *FO*
 Morcone - *BN*
 Moriano - *BO*
 Morengo - *BG*
 Mores - *SS*
 Moresco - *AP*
 Morotta - *CN*
 Morfasso - *PC*
 Morgano - *TV*
 Morgex - *AO*
 Morgongiori - *CA*
 Mori - *TN*
 Morlago della Battaglia - *TV*
 Morlione - *ROMA*
 Morigerati - *SA*
 Morimondo - *MI*
 Morino - *AQ*
 Morlondo Torinese - *TO*
 Morlupo - *ROMA*
 Mormanno - *CS*
 Mornago - *VA*
 Mornese - *AL*
 Mornico al Serio - *BG*
 Mornico Losana - *PV*
 Morolo - *FR*
 Morozzo - *CN*
 Morra De Sanctis - *AV*
 Morro d'Alba - *AN*
 Morro d'Oro - *TE*
 Morrono del Sannio - *CB*
 Morro Reatino - *RI*
 Morrovalle - *MC*
 Morsano al Tagliamento - *PN*
 Morsasco - *AL*
 Mortara - *PV*
 Mortigliano - *UD*
 Morterone - *CO*
 Moruzzo - *UD*
 Moscazzano - *CR*
 Moschiano - *AV*
 Mosciano Sant'Angelo - *TE*
 Moscufo - *PE*
 Moso in Passiria - *BZ*
 Mossa - *GO*
 Mossano - *VI*
 Mosso Santa Maria - *VC*
 Motta Baluffi - *CR*
 Motta Camastra - *ME*
 Motta d'Affermo - *ME*
 Motta de' Conti - *VC*
 Motta di Livonza - *TV*
 Mottafollone - *CS*
 Mottalciata - *VC*
 Motta Montecorvino - *FG*
 Motta San Giovanni - *RC*
 Motta Santa Lucia - *CZ*
 Motta Sant'Anastasia - *CT*
 Motta Visconti - *MI*
 Motteggiana - *MN*
 Mottola - *TA*
 Mozzagrogna - *CH*
 Mozzanica - *BG*
 Mozzate - *CO*
 Mozzecane - *VR*
 Mozzo - *BG*
 Muccia - *MC*
 Muggia - *TS*

Muggiò - *MI*
 Mugnano del Cardinale - *AV*
 Mugnano di Napoli - *NA*
 Mulazzano - *MI*
 Mulazzo - *MS*
 Mura - *BS*
 Muravera - *CA*
 Murazzano - *CN*
 Murello - *CN*
 Murlaldo - *SV*
 Murlaengo - *AL*
 Murlo - *SI*
 Muro Leccese - *LE*
 Muro Lucano - *PZ*
 Muros - *SS*
 Muscoline - *BS*
 Musei - *CA*
 Musile di Plave - *VE*
 Musso - *CO*
 Mussolente - *VI*
 Mussomeli - *CL*
 Muzzana del Turignano - *UD*
 Muzzano - *VC*

N

Nago-Tòrbolo - *TN*
 Nallos - *BZ*
 Nanuo - *TN*
 Nanto - *VI*
 Napoli - *NA*
 Narbolla - *CA*
 Narcao - *CA*
 Nardò - *LE*
 Nardodipace - *CZ*
 Narni - *TR*
 Naro - *AG*
 Narzole - *CN*
 Nasino - *SV*
 Naso - *ME*
 Naturno - *BZ*
 Nave - *BS*
 Nave San Rocco - *TN*
 Navelli - *AQ*
 Naz Sclaves - *BZ*
 Nazzano - *ROMA*
 Ne - *GE*
 Nebbiano - *NO*
 Negrar - *VR*
 Neltrone - *GE*
 Neive - *CN*
 Nembro - *BG*
 Nemi - *ROMA*
 Nemoli - *PZ*
 Neonelli - *CA*
 Nepi - *VT*
 Nereto - *TE*
 Nerola - *ROMA*
 Nervesa della Battaglia - *TV*
 Nerviano - *MI*
 Nespole - *RI*
 Nesso - *CO*
 Netro - *VC*
 Nottuno - *ROMA*
 Neviano - *LE*
 Neviano degli Arduini - *PR*
 Noviglio - *CN*
 Niarlo - *BS*
 Nibbiano - *PC*
 Nibbiola - *NO*

Niblonno - *CO*
 Nichelino - *TO*
 Nicolosi - *CT*
 Nicorvo - *PV*
 Nicosia - *EN*
 Nicotera - *CZ*
 Niella Belbo - *CN*
 Niolla Tanaro - *CN*
 Nivels - *UD*
 Niscemi - *CL*
 Nissoria - *EN*
 Nizza di Sicilia - *ME*
 Nizza Monferrato - *AT*
 Noale - *VE*
 Noasca - *TO*
 Nocera - *CS*
 Nocclano - *PE*
 Nocera Inferiore - *SA*
 Nocera Superiore - *SA*
 Nocera Tirinese - *CZ*
 Nocera Umbra - *PG*
 Noceto - *PR*
 Noei - *BA*
 Noelliga - *LE*
 Noepoli - *PZ*
 Nogara - *VR*
 Nogaredo - *TN*
 Nogarole Rocca - *VR*
 Nogarole Vicentino - *VI*
 Noicattaro - *BA*
 Nola - *NA*
 Nole - *TO*
 Noll - *SV*
 Nomaglio - *TO*
 Nomi - *TN*
 Nonantola - *MO*
 Nono - *TO*
 Nonlo - *NO*
 Noragugume - *NU*
 Norbello - *CA*
 Norcia - *PG*
 Norma - *LT*
 Nosate - *MI*
 Notaresco - *TE*
 Noto - *SR*
 Novafeltria - *PS*
 Novaledo - *TN*
 Novalesa - *TO*
 Nova Levante - *BZ*
 Nova Milanese - *MI*
 Nova Ponente - *BZ*
 Novara - *NO*
 Novara di Sicilia - *ME*
 Nova Siri - *MT*
 Novate Mezzola - *SO*
 Novate Milanese - *MI*
 Nove - *VI*
 Novedrate - *CO*
 Novellara - *RE*
 Novella - *CN*
 Noventa di Piave - *VE*
 Noventa Padovana - *PD*
 Noventa Vicentina - *VI*
 Novi di Modena - *MO*
 Noviglio - *MI*
 Novi Ligure - *AL*
 Novi Vella - *SA*
 Novoli - *LE*
 Nucetto - *CN*
 Nughedu di San Nicolò - *SS*
 Nughedu Santa Vittoria - *CA*
 Nule - *SS*
 Nulvi - *SS*

Numana - *AN*
 Nuro - *NU*
 Nurachi - *CA*
 Nuragus - *NU*
 Nurallao - *NU*
 Nuraminis - *CA*
 Nureci - *CA*
 Nurri - *NU*
 Nus - *AO*
 Nusco - *AV*
 Nuvolento - *BS*
 Nuvoletta - *BS*
 Nuxis - *CA*

O

Occhieppo Inferiore - *VC*
 Occhieppo Superiore - *VC*
 Occhibello - *RO*
 Occhulano - *AL*
 Ocro - *AQ*
 Odalengo Grande - *AL*
 Odalengo Piccolo - *AL*
 Oderzo - *TV*
 Odolo - *BS*
 Ofena - *AQ*
 Offagna - *AN*
 Offanengo - *CR*
 Offida - *AP*
 Ofllaga - *BS*
 Oggebbio - *NO*
 Oggiona con Santo Stefano - *VA*
 Oggiono - *CO*
 Oglianico - *TO*
 Ogliastro Cilento - *SA*
 Olbia - *SS*
 Olcenengo - *VC*
 Oldenico - *VC*
 Oleggio - *NO*
 Oleggio Castello - *NO*
 Olevano di Lomellina - *PV*
 Olevano Romano - *ROMA*
 Olevano sul Tusciano - *SA*
 Olgiate Comasco - *CO*
 Olgiate Molgora - *CO*
 Olgiate Olona - *VA*
 Olginate - *CO*
 Ollena - *NU*
 Olivadi - *CZ*
 Oliva Gessi - *PV*
 Oliveri - *ME*
 Oliveto Citra - *SA*
 Oliveto Larlo - *CO*
 Oliveto Lucano - *MT*
 Ollvotta San Michele - *IM*
 Ollvola - *AL*
 Ollastra Simaxis - *CA*
 Ollolai - *NU*
 Ollomont - *AO*
 Olmedo - *SS*
 Olmoneta - *CR*
 Olmo al Brembo - *BG*
 Olmo Gentile - *AT*
 Oltre il Colle - *BG*
 Oltressenda Alta - *BO*
 Oltrova di San Mametto - *CO*
 Olzai - *NU*
 Ome - *BS*
 Omegna - *NO*
 Omignano - *SA*

Onani - *NU*
 Onano - *VT*
 Onclino - *CN*
 Oneta - *BG*
 Onifal - *NU*
 Oniferi - *NU*
 Onoro - *BG*
 Ono San Pietro - *BS*
 Onzo - *SV*
 Opera - *MI*
 Opi - *AQ*
 Oppoano - *VR*
 Oppido Lucano - *PZ*
 Oppido Mamertina - *RO*
 Ora - *BZ*
 Orani - *NU*
 Oratino - *CB*
 Orbasiano - *TO*
 Orbetello - *GR*
 Orclano di Pesaro - *PS*
 Orclano Pisano - *PI*
 Orco Feglino - *SV*
 Orero - *GE*
 Orglano - *VI*
 Orgosolo - *NU*
 Orla - *BR*
 Oricola - *AQ*
 Origgio - *VA*
 Orino - *VA*
 Orio al Serio - *BG*
 Orio Canavese - *TO*
 Orio Litta - *MI*
 Orlo - *CS*
 Oriolo Romano - *VT*
 Oristano - *CA*
 Ormea - *CN*
 Ormelle - *TV*
 Ornavasso - *MI*
 Ornavasso - *NO*
 Ornicia - *BG*
 Orsoi - *NU*
 Orotelli - *NU*
 Orta - *SA*
 Orroli - *NU*
 Orsago - *TV*
 Orsara Bormida - *AL*
 Orsara di Puglia - *FG*
 Orsenigo - *CO*
 Orsogna - *CH*
 Orsomarso - *CS*
 Ortacostas - *CA*
 Orta di Atella - *CE*
 Orta Nova - *FG*
 Orta San Giulio - *NO*
 Orto - *VT*
 Ortelle - *LE*
 Ortezzano - *AP*
 Ortignano Raggiolo - *AR*
 Ortisel - *BZ*
 Ortona - *CH*
 Ortona del Marsi - *AQ*
 Ortonovo - *SP*
 Ortovero - *SV*
 Ortucchio - *AQ*
 Ortuori - *NU*
 Oruno - *NU*
 Orvieto - *TR*
 Orvieto - *RI*
 Orzinuovi - *BS*
 Orzivecchi - *BS*
 Osasco - *TO*
 Osasio - *TO*
 Oschiri - *SS*

Oaldda - *NU*
 Oalglia - *SV*
 Osilo - *SS*
 Osino - *AN*
 Osini - *NU*
 Oslo Sopra - *BG*
 Oslo Sotto - *BG*
 Osmate - *VA*
 Osnago - *CO*
 Osoppo - *UD*
 Ospedaletti - *IM*
 Ospedaletto - *TN*
 Ospedaletto d'Alpinolo - *AV*
 Ospedaletto Euganeo - *PD*
 Ospedaletto Lodigiano - *MI*
 Ospitale di Cadore - *BL*
 Ospitaletto - *BS*
 Ossago Lodigiano - *MI*
 Ossana - *TN*
 Ossi - *SS*
 Ossimo - *BS*
 Ossonova - *MI*
 Ossuccio - *CO*
 Ostana - *CN*
 Ostellato - *FE*
 Ostiano - *CR*
 Ostiglia - *MN*
 Ostra - *AN*
 Ostra Vetere - *AN*
 Ostuni - *BR*
 Otranto - *LE*
 Otricoli - *TR*
 Ottana - *NU*
 Ottati - *SA*
 Ottaviano - *NA*
 Ottiglio - *AL*
 Otthiano - *PV*
 Ottone - *PC*
 Oulx - *TO*
 Ovada - *AL*
 Ovaro - *UD*
 Oviglio - *AL*
 Ovindoli - *AQ*
 Ovodda - *NU*
 Oyace - *AO*
 Ozegna - *TO*
 Ozieri - *SS*
 Ozzano dell'Emilia - *BO*
 Ozzano Monferrato - *AL*
 Ozzero - *MI*

P

Pabillonis - *CA*
 Paceco - *TP*
 Pace del Mela - *ME*
 Pacentro - *AQ*
 Pachino - *SR*
 Pachiano - *PG*
 Padenghe sul Garda - *BS**
 Padergnone - *TN*
 Paderna - *AL*
 Paderno d'Adda - *CO*
 Paderno del Grappa - *TV*
 Paderno Dugnano - *MI*
 Paderno Franciacorta - *BS*
 Paderno Ponchielli - *CR*
 Padova - *PD*
 Padria - *SS*
 Padula - *SA*
 Paduli - *BN*

Paesana - *CN*
 Paese - *TV*
 Pagani - *SA*
 Paganico Sabino - *RI*
 Pagazzano - *BG*
 Pagliara - *ME*
 Paglieta - *CH*
 Pagnacco - *UD*
 Pagnano - *CN*
 Pagnona - *CO*
 Pago del Vallo di Lauro - *AV*
 Pago Veiano - *BN*
 Paisco Loveno - *BS*
 Paltone - *BS*
 Paladina - *BG*
 Palagiano - *MO*
 Palagianello - *TA*
 Palagiano - *TA*
 Palagonia - *CT*
 Palata - *PI*
 Palanzano - *PR*
 Palata - *CB*
 Palau - *SS*
 Palazzago - *BG*
 Palazzo Adriano - *PA*
 Palazzo Canavese - *TO*
 Palazzolo Acreide - *SR*
 Palazzolo dello Stella - *UD*
 Palazzolo sull'Oglio - *BS*
 Palazzolo Verceiliese - *VC*
 Palazzo Pignano - *CR*
 Palazzo San Gervasio - *PZ*
 Palazuolo sul Senio - *FI*
 Palena - *CH*
 Palermi - *CZ*
 Palermo - *PA*
 Palestina - *ROMA*
 Palestro - *PV*
 Pallano - *FR*
 Palluzzi - *RC*
 Pallagorio - *CZ*
 Pallanzeno - *NO*
 Pallare - *SV*
 Palma Campania - *NA*
 Palma di Montechiaro - *AG*
 Palmanova - *UD*
 Palmari - *LE*
 Palmas Arborea - *CA*
 Palmi - *RC*
 Palmiano - *AP*
 Palmoli - *CH*
 Palo del Colle - *BA*
 Palombara Sabina - *ROMA*
 Palombaro - *CH*
 Palomonte - *SA*
 Palosco - *BG*
 Palù - *VR*
 Palù del Fersina - *TN*
 Paludi - *CS*
 Paluzza - *UD*
 Pamparato - *CN*
 Pancelleri - *TO*
 Pancarana - *PV*
 Panchià - *TN*
 Pandino - *CR*
 Panettieri - *CS*
 Panicale - *PG*
 Pannarano - *BN*
 Panni - *FG*
 Pannone - *TN*
 Pantelleria - *TP*
 Pantigliate - *MI*
 Paola - *CS*

Paolisi - *BN*
 Papasidero - *CS*
 Papozze - *RO*
 Parabiago - *MI*
 Parabiato - *LE*
 Paratico - *BS*
 Parches - *BZ*
 Parè - *CO*
 Parella - *TO*
 Parenti - *CS*
 Parete - *CE*
 Pareto - *AL*
 Parghella - *CZ*
 Parlasco - *CO*
 Parma - *PR*
 Parodi Ligure - *AL*
 Paroldo - *CN*
 Parolise - *AV*
 Parona - *PV*
 Parrano - *TR*
 Parre - *BG*
 Partanna - *TP*
 Partinico - *PA*
 Paruzzaro - *NO*
 Parzanica - *BG*
 Pasian di Prato - *UD*
 Pasiano di Pordenone - *UD*
 Paspardo - *BS*
 Passerano Marmorito - *AT*
 Passignano sul Trasimeno - *PG*
 Passirano - *BS*
 Pastena - *FR*
 Pastorano - *CE*
 Pastrengo - *VR*
 Pasturana - *AL*
 Pasturo - *CO*
 Paternò - *CT*
 Paterno Calabro - *CS*
 Paternopoli - *AV*
 Patrica - *FR*
 Pattada - *SS*
 Patti - *ME*
 Patù - *LE*
 Pau - *CA*
 Paularo - *UD*
 Pauli Arborei - *CA*
 Paullatino - *CA*
 Paulo - *MI*
 Paupisi - *BN*
 Pavarolo - *TO*
 Pavla - *PV*
 Pavla di Udine - *UD*
 Pavone Canavese - *TO*
 Pavone del Mella - *BS*
 Pavullo nel Frignano - *MO*
 Pazzano - *RC*
 Peccolli - *PI*
 Pecco - *TO*
 Peccetto di Valenza - *AL*
 Peccetto Torinese - *TO*
 Pecorara - *PC*
 Pedace - *CS*
 Pedara - *CT*
 Pedaso - *AP*
 Pedavena - *BL*
 Pedemonte - *VI*
 Pederobba - *TV*
 Pedesina - *SO*
 Pedivigliano - *CS*
 Pedrengo - *BG*
 Peglio - *CO*
 Peglio - *PS*
 Pegognaga - *MN*

Pela - *BG*
 Pello - *TN*
 Pelago - *FI*
 Pella - *NO*
 Pellegrino Parmense - *PR*
 Pellezzano - *SA*
 Pello Intelvi - *CO*
 Pellizzano - *TN*
 Pelugo - *TN*
 Penango - *AT*
 Pennabilli - *PS*
 Pennadomo - *CH*
 Penna in Teverina - *TR*
 Pennapiedimonte - *CH*
 Penna San Giovanni - *MC*
 Penna Sant'Andrea - *TE*
 Penne - *PE*
 Pentone - *CZ*
 Perano - *CH*
 Perarolo di Cadore - *BL*
 Perca - *BZ*
 Perelle - *ROMA*
 Pordasdefogu - *NU*
 Perdaxius - *CA*
 Perdifumo - *SA*
 Porego - *CO*
 Pereto - *AQ*
 Porfugus - *SS*
 Pergine Valdarno - *AR*
 Pergine Valsugana - *TN*
 Pergola - *PS*
 Pernaldo - *IM*
 Perito - *SA*
 Perledo - *CO*
 Perletto - *CN*
 Perlo - *EN*
 Perloz - *AO*
 Pernumia - *PD*
 Pero - *MI*
 Porosa Argentina - *TO*
 Perosa Canavese - *TO*
 Perrero - *TO*
 Perisco Dosimo - *CR*
 Pertengo - *VO*
 Pertica Alta - *BS*
 Pertica Bassa - *BS*
 Pertosa - *SA*
 Pertusio - *TO*
 Perugia - *PG*
 Pesaro - *PS*
 Pescaglia - *LU*
 Pescantina - *VR*
 Pescara - *PE*
 Pescarolo ed Uniti - *CR*
 Pescasseroli - *AQ*
 Pescate - *CO*
 Pesche - *IS*
 Peschici - *FG*
 Peschiera Borromeo - *MI*
 Peschiera del Garda - *VR*
 Pesca - *PT*
 Pesolna - *AQ*
 Pescocostanzo - *AQ*
 Pescolaniano - *IS*
 Pescopagano - *PZ*
 Pescopennataro - *IS*
 Pescorocchiano - *RI*
 Pesco Sannita - *BN*
 Pescosansonesco - *PE*
 Pescosolido - *FR*
 Pessano con Bornago - *MI*
 Pessina Cremonese - *CR*
 Pessinetto - *TO*

- Petacciato - *CB*
 Petilla Policastro - *CZ*
 Petina - *SA*
 Petralia Soprana - *PA*
 Petralia Sottana - *PA*
 Petrella Salto - *RI*
 Petrella Tifernina - *CB*
 Petriano - *PS*
 Petriolo - *MC*
 Petritoli - *AP*
 Petrizzoli - *CZ*
 Petronà - *CZ*
 Petruro Iripino - *AV*
 Pettenasco - *NO*
 Pettinengo - *VC*
 Pettineo - *ME*
 Pettoranello del Molise - *IS*
 Pettorano sul Gizio - *AQ*
 Pettorazza Grimaldi - *RO*
 Peveragno - *CN*
 Pezzana - *VC*
 Pezzano - *BS*
 Pezzolo Vallo Uzzone - *CN*
 Piacenza - *PC*
 Piacenza d'Adige - *PD*
 Piacenza - *CR*
 Piaggio - *PS*
 Piaggine - *SA*
 Piana Crixia - *SV*
 Piana degli Albanesi - *PA*
 Piana di Calazzo - *CE*
 Pian Camuno - *BS*
 Piancastagnolo - *SI*
 Piancorno - *BS*
 Piantemelto - *PS*
 Pian di Sco - *AR*
 Piane Crati - *CS*
 Pianella - *PE*
 Pianello del Lario - *CO*
 Pianello Val Tidone - *PC*
 Pianengo - *CR*
 Pianezza - *TO*
 Pianezze - *VI*
 Pianfel - *CN*
 Pianico - *BG*
 Pianiga - *VE*
 Piano di Sorrento - *NA*
 Pianopoli - *CZ*
 Pianoro - *BO*
 Piansano - *VT*
 Piantodo - *SO*
 Piarlo - *BG*
 Piasco - *CN*
 Piateda - *SO*
 Piatto - *VO*
 Piazza al Serchio - *LU*
 Piazza Armerina - *EN*
 Piazza Brembana - *BG*
 Piazzatorre - *BG*
 Piazzola sul Brenta - *PD*
 Piazzolo - *BG*
 Piaciano - *PE*
 Piacerno - *PZ*
 Picinisco - *FR*
 Pico - *FR*
 Pica - *AT*
 Piedicavallo - *VC*
 Piedimonte Etneo - *CT*
 Piedimonte Matese - *CE*
 Piedimonte San Germano - *FR*
 Piedimulera - *NO*
 Piegaro - *PG*
 Pienza - *SI*
 Pieranica - *CR*
 Pietrabondante - *IS*
 Pietrabruna - *IM*
 Pietracamela - *TE*
 Pietracatella - *CB*
 Pietracupa - *CB*
 Pietradefusi - *AV*
 Pietra de' Giorgi - *PT*
 Pietraferrazzana - *CH*
 Pietrafitta - *CS*
 Pietragalla - *PZ*
 Pietra Ligure - *SV*
 Pietralunga - *PG*
 Pietra Marazzi - *AL*
 Pietramolara - *CE*
 Pietramontecorvino - *FG*
 Pietranico - *PE*
 Pietrapaola - *CS*
 Pietrapertosa - *PZ*
 Pietraperzia - *EN*
 Pietraporzio - *CN*
 Pietraraja - *BN*
 Pietrarubbia - *PS*
 Pietrasanta - *LU*
 Pietrastornina - *AV*
 Pietravalrano - *CE*
 Pietrelcina - *BN*
 Pieve Albignola - *PV*
 Pieve a Nievole - *PT*
 Pievebovigliana - *MC*
 Pieve d'Alpago - *BL*
 Pieve del Cairo - *PV*
 Pieve di Bono - *TN*
 Pieve di Cadore - *BL*
 Pieve di Cento - *BO*
 Pieve di Coriano - *MN*
 Pieve di Ledro - *TN*
 Pieve di Soligo - *TV*
 Pieve di Tecco - *IM*
 Pieve d'Olimi - *CR*
 Pieve Emanuele - *MI*
 Pieve Fissiraga - *MI*
 Pieve Fosciana - *LU*
 Pieve Ligure - *GE*
 Pievepelago - *MO*
 Pieve Porto Morone - *PV*
 Pieve San Giacomo - *CR*
 Pieve Santo Stefano - *AR*
 Pieve Tesino - *TN*
 Pieve Torina - *MC*
 Pieve Vergonte - *NO*
 Piglio - *FR*
 Pigna - *IM*
 Pignataro Interamna - *FR*
 Pignataro Maggiore - *CE*
 Pignola - *PZ*
 Pignone - *SP*
 Pigna - *CO*
 Pila - *VC*
 Pimentel - *CA*
 Pimonte - *NA*
 Pinarolo Po - *PV*
 Pinasca - *TO*
 Pincara - *RO*
 Pinerolo - *TO*
 Pineto - *TE*
 Pino d'Asti - *AT*
 Pino sulla sponda del Lago
 Maggiore - *VA*
 Pino Torinese - *TO*
 Pinzano al Tagliamento - *PN*
 Pinzolo - *TN*
 Piobbico - *PS*
 Piobesi d'Alba - *CN*
 Piobesi Torinese - *TO*
 Piode - *VC*
 Pioltello - *MI*
 Piombino - *LI*
 Piombino Dese - *PD*
 Pioraco - *MC*
 Piosasco - *TO*
 Piovà Massata - *AT*
 Piove di Sacco - *PD*
 Plovene Rocchette - *VI*
 Plovera - *AL*
 Plozzano - *PC*
 Plozzo - *CN*
 Piraino - *ME*
 Pisa - *PI*
 Pisano - *NO*
 Piscina - *TO*
 Pisciotta - *SA*
 Pisogne - *BS*
 Pisoniano - *ROMA*
 Pisticci - *MT*
 Pistola - *PT*
 Pistolesa - *VC*
 Pitagello - *PT*
 Pitigliano - *GR*
 Plubega - *MN*
 Pluro - *SO*
 Piverone - *TO*
 Pizzale - *PV*
 Pizzighettone - *CR*
 Pizzo - *CZ*
 Pizzoferrato - *CH*
 Pizzoli - *AQ*
 Pizzone - *IS*
 Pizzoni - *CZ*
 Piacanica - *RC*
 Plataci - *CS*
 Platania - *CZ*
 Plati - *RC*
 Plaus - *BZ*
 Plesio - *CO*
 Plonghe - *SS*
 Plodio - *SV*
 Pocataglia - *CN*
 Pocatana - *UD*
 Podenzana - *MS*
 Podenzano - *PC*
 Poà - *FR*
 Poggliardo - *LE*
 Poggibonsi - *SI*
 Poggio a Caiano - *FI*
 Poggio Berni - *FO*
 Poggio Bustone - *RI*
 Poggio Catino - *RI*
 Poggiodomo - *PG*
 Poggiofiorito - *CH*
 Poggio Imperiale - *FG*
 Poggionarino - *NA*
 Poggio Mirteto - *RI*
 Poggio Molano - *RI*
 Poggio Nativo - *RI*
 Poggio Picenze - *AQ*
 Poggioleone - *TP*
 Poggio Renatico - *FE*
 Poggioraini - *BA*
 Poggio Rusco - *MN*
 Poggio San Lorenzo - *RI*
 Poggio San Marcello - *AN*
 Poggio Sannita - *IS*
 Poggio San Vicino - *MC*
 Poggioreale - *SO*
 Poggiano Milanese - *MI*
 Pognana Lario - *CO*
 Pognano - *BG*
 Pugno - *NO*
 Poliana Maggiore - *VI*
 Polino - *TO*
 Polaveno - *BS*
 Polcenigo - *PN*
 Polesella - *RO*
 Polosine Parmense - *PR*
 Poli - *ROMA*
 Polla - *CZ*
 Pollicoro - *MT*
 Polignano a Mare - *BA*
 Polignano - *MO*
 Pollino - *TR*
 Pollstena - *RC*
 Polizzi Generosa - *PA*
 Polla - *SA*
 Pollein - *AO*
 Pollena Trocchia - *NA*
 Pollenzo - *MC*
 Pollca - *SA*
 Pollina - *PA*
 Pollone - *VC*
 Pollutri - *CH*
 Polonghera - *CN*
 Polponazze del Garda - *BS*
 Polverara - *PD*
 Polverigi - *AN*
 Pomarance - *PI*
 Pomarance - *TO*
 Pomarico - *MT*
 Pomarolo - *TN*
 Pomaro Monferrato - *AL*
 Pombia - *NO*
 Pomezia - *ROMA*
 Pomigliano d'Arco - *NA*
 Pompal - *NA*
 Pompelana - *IM*
 Pomplano - *BS*
 Pomponesco - *MN*
 Poncarale - *BS*
 Ponderano - *VC*
 Ponna - *CO*
 Ponsacco - *PI*
 Ponso - *PD*
 Pontassieve - *FI*
 Pont Bozet - *AO*
 Pont Canavese - *TO*
 Ponte - *BN*
 Pontebba - *UD*
 Ponte Buggianese - *PT*
 Pontecagnano Falano - *SA*
 Pontecchio Polosino - *RO*
 Pontechianale - *CN*
 Pontecorvo - *FR*
 Pontecurone - *AL*
 Pontodaasio - *IM*
 Ponte dell'Olio - *PC*
 Pontodora - *PI*
 Ponte di Legno - *BS*
 Ponte di Piave - *TV*
 Ponte Gardena - *BZ*
 Ponte in Valtellina - *SO*
 Ponte Lambro - *CO*
 Pontelandolfo - *BN*
 Pontelatone - *CE*
 Pontelongo - *PD*
 Ponte nelle Alpi - *BL*
 Ponte Nizza - *PV*
 Ponte Nossa - *BG*
 Pontenure - *PC*
 Pontoranica - *BG*
 Ponte San Nicolò - *PD*
 Ponte San Pietro - *BG*

Pontestura - AL
 Pontevico - BS
 Pontey - AO
 Ponti - AL
 Pontida - BG
 Pontina - LT
 Pontinvroa - SV
 Pontirolo Nuovo - BG
 Ponti sul Minolo - MN
 Pontoglio - BS
 Pontremoli - MS
 Pont Saint Martin - AO
 Ponza - LT
 Ponzano di Fermo - AP
 Ponzano Monferrato - AL
 Ponzano Romano - ROMA
 Ponzano Veneto - TV
 Ponzone - AL
 Popoli - PE
 Poppl - AR
 Porano - TR
 Porcarl - LU
 Porcia - PN
 Pordenone - PN
 Porlezza - CO
 Pornassio - IM
 Porpetto - UD
 Porretta Terme - BO
 Portacomaro - AT
 Portalbera - PV
 Porte - TO
 Portici - NA
 Portico di Caserta - CE
 Portico e San Benedetto - FO
 Portigliola - RC
 Porto Azzurro - LI
 Portobuffolè - TV
 Portocannone - CB
 Porto Ceresolo - VA
 Porto Empedocle - AG
 Portoferrato - LI
 Portofino - GE
 Portogruaro - VE
 Portomaggiore - FE
 Porto Mantovano - MN
 Porto Recanati - MC
 Porto San Giorgio - AP
 Porto Sant'Elpidio - AP
 Portoscufo - CA
 Porto Tolle - RO
 Porto Torres - SS
 Porto Valtravaglia - VA
 Portovenere - SP
 Portula - VC
 Posada - NU
 Posina - VI
 Positano - SA
 Possagno - TV
 Posta - RI
 Posta Fibrono - FR
 Postal - BZ
 Postalesio - SO
 Postiglione - SA
 Postua - VC
 Potenza - PZ
 Potenza Picena - MC
 Pove del Grappa - VI
 Povegliano - TV
 Povegliano Veronese - VR
 Poviglio - RE
 Povoletto - UD
 Pozza di Fassa - TN
 Pozzaglia Sabina - RI

Pozzaglio ed Uniti - CR
 Pozzallo - RG
 Pozzilli - IS
 Pozzo d'Adda - MI
 Pozzolongo - BS
 Pozzolcone - VI
 Pozzol Groppo - AL
 Pozzolo Formigaro - AL
 Pozzomaggiore - SS
 Pozzonovo - PD
 Pozzuoli - NA
 Pozzuolo del Friuli - UD
 Pozzuolo Martesana - MI
 Pradalunga - BG
 Pradamano - UD
 Pradives - CN
 Pragelato - TO
 Prata a Mare - CS
 Pralano - SA
 Pralbolno - BS
 Prall - TO
 Pralormo - TO
 Pralungo - VC
 Pramaggiore - VE
 Pramollo - TO
 Prarolo - VC
 Prarostino - TO
 Prasco - AL
 Prascorsano - TO
 Praso - TN
 Prata Camporotondo - SO
 Prata d'Ansidonia - AQ
 Prata di Pordenone - PN
 Prata di Principato Ultra - AV
 Prata Saunita - CE
 Pratella - CE
 Pratiglione - TO
 Prato - FI
 Prato allo Stelvio - BZ
 Prato Carnico - UD
 Pratola Peligna - AQ
 Pratola Serra - AV
 Prato Sesia - NO
 Pratovecchio - AR
 Pravisdomini - PN
 Pray - VC
 Prazzo - CN
 Precenticeo - UD
 Precl - PG
 Predappio - FO
 Predazzo - TN
 Predoi - BZ
 Predore - BG
 Predosa - AL
 Preganziol - TV
 Pregnana Milanese - MI
 Prelà - IM
 Premana - CO
 Premarlacco - UD
 Premeno - NO
 Prema - NO
 Piemilcuore - FO
 Preinolo - BG
 Premosello Chiovena - NO
 Preone - UD
 Preore - TN
 Preopoto - UD
 Pré Saint Didier - AO
 Prosegio - BS
 Presenzano - CE
 Presezzo - BG
 Presicce - LE
 Pressana - VR

Prestine - BS
 Pretoro - CH
 Prevalle - BS
 Prezza - AQ
 Prezzo - TN
 Priero - CN
 Prignano Cilento - SA
 Prignano sulla Secchia - MO
 Primaluna - CO
 Priocca - CN
 Priola - CN
 Priverno - LT
 Prizzi - PA
 Proceno - VT
 Procida - NA
 Propata - GE
 Proserpio - CO
 Prossedi - LT
 Provaglio d'Iseo - BS
 Provaglio Val Sabbia - BS
 Proves - BZ
 Providenti - CB
 Prunetto - CN
 Puegnago - BS
 Puglianollo - BN
 Pula - CA
 Pulfero - UD
 Pulsano - TA
 Pumenengo - BG
 Puno d'Alpago - BL
 Pusiano - CO
 Putifigari - SS
 Putignano - BA

Q

Quadrelle - AV
 Quadri - CH
 Quagluzzo - TO
 Quiliano - NA
 Quaranti - AT
 Quaregna - VC
 Quargento - AL
 Quarna Sopra - NO
 Quarna Sotto - NO
 Quarona - VC
 Quarrata - PT
 Quart - AO
 Quarto - NA
 Quarto d'Altino - VE
 Quartu Sant'Elena - CA
 Quassolo - TO
 Quattordio - AL
 Quattro Castella - RE
 Quero - BL
 Quillano - SV
 Quincinetto - TO
 Quindici - AV
 Quingentole - MN
 Quintano - CR
 Quinto di Treviso - TV
 Quinto Vercellese - VC
 Quinto Vicentino - VI
 Quinzano d'Oglio - BS
 Quistello - MN
 Quittengo - VC

R

Rabbi - TN
 Racale - LE
 Racalmuto - AG

Raconigi - CN
 Racouja - ME
 Racines - BZ
 Radda in Chianti - SI
 Raddusa - CT
 Radicofani - SI
 Radicondoli - SI
 Raffadali - AG
 Ragogna - UD
 Ragoli - TN
 Ragusa - RG
 Ralano - AQ
 Ramacca - CT
 Ramiseto - RE
 Ramponio Verna - CO
 Rancio Valcuvia - VA
 Ranco - VA
 Randazzo - CT
 Ranica - BG
 Ranzanoo - BG
 Ranzo - IM
 Rapagnano - AP
 Rapallo - GE
 Rapino - CH
 Rapolano Terme - SI
 Rapolla - PZ
 Rapone - PZ
 Rassa - VC
 Rasun Anterselva - BZ
 Rasura - SO
 Ravanusa - AG
 Ravarino - MO
 Ravasletto - UD
 Ravello - SA
 Ravenna - RA
 Raveo - UD
 Raviscanina - UE
 Re - NO
 Rea - PV
 Realmonte - AG
 Reana del Rolale - UD
 Reano - TO
 Recale - CE
 Recanati - MC
 Recco - GE
 Rocetto - NO
 Rocca Terme - VI
 Rodavalle - PV
 Rodonatesco - MN
 Ro francore - AT
 Rofrontolo - TV
 Roggibuto - EN
 Roggolo - FI
 Rogglo di Calabria - RC
 Reggiolo - RE
 Rogglo nell'Emilia - RE
 Roiano - BN
 Roitano - ME
 Romanzacco - UD
 Romedello - BS
 Renate - MI
 Ronde - CS
 Renon - BZ
 Rosana - TV
 Rosaldina - MI
 Rosta - UD
 Rosiutta - UD
 Rosuttano - CL
 Retorbido - PV
 Revello - CN
 Revere - MN
 Rovigliasco d'Asti - AT

- Revino Lago - *TV*
 Revò - *TN*
 Rezzago - *CO*
 Rezzato - *BS*
 Rezzo - *IM*
 Rezzongio - *GE*
 Rhêmes Notre Dame - *AO*
 Rhêmes Saint Georges - *AO*
 Rho - *MI*
 Riace - *RC*
 Rialta - *SV*
 Riano - *ROMA*
 Riardo - *CE*
 Ribera - *AG*
 Ribordone - *TO*
 Ricadi - *CZ*
 Ricaldone - *AL*
 Riccia - *CB*
 Rieclone - *FO*
 Rieccò del Golfo di Spezia - *SP*
 Ricengo - *CR*
 Ricigliano - *SA*
 Riese Pio X - *TV*
 Riesl - *CL*
 Rieti - *RI*
 Rifiano - *BZ*
 Rifreddo - *CN*
 Rignano Flaminio - *ROMA*
 Rignano Garganico - *FG*
 Rignano sull'Arno - *FI*
 Rigolato - *UD*
 Rima San Giuseppe - *VC*
 Rimasco - *VC*
 Rimella - *VC*
 Rimini - *FO*
 Rio di Pusterla - *BZ*
 Rofreddo - *ROMA*
 Rolia Sardo - *CA*
 Rololo Terme - *RA*
 Rolunato - *MO*
 Romagnolo - *SP*
 Rio Marina - *LI*
 Rio nell'Elba - *LI*
 Rionero in Vulture - *PZ*
 Rionero Sannitico - *IS*
 Rio Sallceto - *RE*
 Ripabottoni - *CB*
 Ripacandida - *PZ*
 Ripalimosano - *CB*
 Ripalta Arpina - *CR*
 Ripalta Cromasca - *CR*
 Ripalta Gueriniana - *CR*
 Riparbella - *PI*
 Ripa Teatina - *CH*
 Ripatransone - *AP*
 Ripe - *AN*
 Ripe San Ginesio - *MC*
 Ripi - *FR*
 Riposto - *CT*
 Ritana - *CN*
 Riva del Garda - *TN*
 Riva di Sotto - *BG*
 Rivalba - *TO*
 Riva Ligure - *IM*
 Rivalta Bormida - *AL*
 Rivalta di Torino - *TO*
 Rivamonte Agordino - *BL*
 Rivanzano - *PV*
 Riva presso Chieri - *TO*
 Rivara - *TO*
 Rivarolo Canavese - *TO*
 Rivarolo del Re ed Uniti - *CR*
- Rivarolo Mantovano - *MN*
 Rivarone - *AL*
 Rivarossa - *TO*
 Riva Valdobbia - *VO*
 Rive - *VC*
 Rive d'Arcano - *UD*
 Rivello - *PZ*
 Rivergaro - *PC*
 Rivignano - *UD*
 Rivisondoli - *AQ*
 Rivodutri - *RI*
 Rivoli - *TO*
 Rivoli Veronese - *VR*
 Rivolta d'Adda - *CR*
 Rizziconi - *RC*
 Roana - *VI*
 Roaschia - *CN*
 Roascio - *CN*
 Roasio - *VC*
 Roatto - *AT*
 Robassomero - *TO*
 Robbiate - *CO*
 Robbio - *PV*
 Robecchetto con Induno - *MI*
 Robecco d'Oglio - *CR*
 Robecco Pavese - *PV*
 Robecco sul Naviglio - *MI*
 Robella - *AT*
 Robilante - *CN*
 Roburent - *CN*
 Roccabascerana - *AV*
 Roccabernarda - *CZ*
 Roccabianca - *PR*
 Roccabruna - *CN*
 Rocca Canavese - *TO*
 Rocca Canterano - *ROMA*
 Roccasale - *AQ*
 Rocca Cigliè - *CN*
 Rocca d'Arazzo - *AT*
 Rocca d'Arce - *FR*
 Roccadaspide - *SA*
 Rocca de' Baldi - *CN*
 Rocca de' Giorgi - *PV*
 Rocca d'Evandro - *CE*
 Rocca di Botte - *AQ*
 Rocca di Cambio - *AQ*
 Rocca di Cave - *ROMA*
 Rocca di Mezzo - *AQ*
 Rocca di Neto - *CZ*
 Rocca di Papa - *ROMA*
 Roccaforlita - *ME*
 Roccafluvione - *AP*
 Roccaforte del Greco - *RC*
 Roccaforte Ligure - *AL*
 Roccaforte Mondovì - *CN*
 Roccaforzata - *TA*
 Roccafranca - *BS*
 Roccaiovine - *ROMA*
 Rocca gloriosa - *SA*
 Rocca gorga - *LT*
 Rocca Grimalda - *AL*
 Rocca Imperiale - *CS*
 Roccalbegna - *GR*
 Roccalumera - *ME*
 Roccamandolfi - *IS*
 Rocca Massima - *LT*
 Roccamena - *PA*
 Roccamonfina - *CE*
 Roccamontepiano - *CH*
 Roccamorice - *PE*
 Roccanova - *PZ*
 Roccantica - *RI*
 Roccapalumba - *PA*
- Rocca Pia - *AQ*
 Roccaplemonte - *SA*
 Rocca Pietore - *BL*
 Rocca Priora - *ROMA*
 Roccarainola - *NA*
 Roccaraso - *AQ*
 Roccaromana - *CE*
 Rocca San Casciano - *FO*
 Rocca San Felice - *AV*
 Rocca San Giovanni - *CH*
 Rocca Santa Maria - *TE*
 Rocca Santo Stefano - *ROMA*
 Roccascalegna - *CH*
 Roccasecca - *FR*
 Roccasecca del Volsci - *LT*
 Roccasecure - *IS*
 Rocca Sinibalda - *RI*
 Roccasparvera - *CN*
 Roccaspinavoti - *CH*
 Roccastrada - *GR*
 Rocca Susella - *PV*
 Roccavaldina - *ME*
 Roccaverano - *AT*
 Rocca vignale - *SV*
 Rocca vione - *CN*
 Rocca vvara - *CB*
 Roccella Ionica - *RC*
 Roccella Valdemone - *ME*
 Rocchetta a Volturmo - *IS*
 Rocchetta Belbo - *CN*
 Rocchetta di Vara - *SP*
 Rocchetta e Croce - *CE*
 Rocchetta Ligure - *AL*
 Rocchetta Nervina - *IM*
 Rocchetta Palafea - *AT*
 Rocchetta Sant'Antonio - *FO*
 Rocchetta Tanaro - *AT*
 Rodano - *MI*
 Roddi - *CN*
 Roddino - *CN*
 Rodello - *CN*
 Rodengo - *BZ*
 Rodengo-Salano - *BS*
 Rodero - *CO*
 Rodi Garganico - *FG*
 Rodigo - *MN*
 Rodi Miliaci - *ME*
 Rodò Volciano - *BS*
 Ro Ferrarese - *FE*
 Rofrano - *SA*
 Rogeno - *CO*
 Roggiano Gravina - *CS*
 Rogliudi - *RC*
 Rogliano - *CS*
 Rognano - *PV*
 Rogno - *BG*
 Rogolo - *SO*
 Roiate - *ROMA*
 Rolo del Sangro - *CH*
 Roisan - *AO*
 Roletto - *TO*
 Rolo - *RE*
 Roma - *ROMA*
 Romagnano al Monte - *SA*
 Romagnano Sesia - *NO*
 Romagnese - *PV*
 Romallo - *TN*
 Romana - *SS*
 Romanengo - *CR*
 Romano Canavese - *TO*
 Romano d'Ezzelino - *VI*
 Romano di Lombardia - *BG*
 Romans d'Isenzo - *GO*
- Rombiolo - *CZ*
 Romano - *TN*
 Romentino - *NO*
 Rometta - *ME*
 Ronago - *CO*
 Ronò - *VR*
 Roncade - *TV*
 Roncadelle - *BS*
 Roncaro - *PV*
 Roncigno - *TN*
 Roncello - *MI*
 Ronchi Valsugana - *TN*
 Ronchi del Legionari - *GO*
 Ronchis - *UD*
 Ronciglione - *VT*
 Ronco all'Adige - *VR*
 Roncobello - *BG*
 Ronco Biellese - *VC*
 Ronco Brantino - *MI*
 Ronco Canavese - *TN*
 Roncoferraro - *MN*
 Roncofreddo - *FO*
 Roncola - *BG*
 Roncone - *TN*
 Ronco Scrivia - *GE*
 Rondanina - *GE*
 Rondissone - *TN*
 Ronsecco - *VC*
 Ronzone - *TN*
 Roppolo - *VC*
 Rorà - *TO*
 Rorato Chisone - *TO*
 Rosà - *VI*
 Rosarno - *RC*
 Rosasco - *PV*
 Rosate - *MI*
 Rosazza - *VC*
 Rosclano - *PE*
 Roscigno - *SA*
 Rose - *CS*
 Rosolio - *CH*
 Roseto Capo Spulico - *CS*
 Roseto degli Abruzzi - *TE*
 Roseto Valfortore - *FG*
 Rosignano Marittimo - *LI*
 Rosignano Monteferrato - *AL*
 Rosolina - *RO*
 Rosolini - *SR*
 Rosora - *AN*
 Rossa - *VC*
 Rossana - *CN*
 Rossano - *CS*
 Rossano Veneto - *VI*
 Rossiglione - *GE*
 Rosta - *TO*
 Rota d'Imagna - *BG*
 Rota Greca - *CS*
 Rotella - *AP*
 Rotello - *CB*
 Rotonda - *PZ*
 Rotondella - *MT*
 Rotondi - *AV*
 Rottofreno - *PC*
 Rotzo - *VI*
 Rovagnate - *CO*
 Rovasenda - *VC*
 Rovato - *BS*
 Rovegno - *GE*
 Rovellasca - *CO*
 Rovello Porro - *CO*
 Roverbella - *MN*
 Roverchiara - *VR*
 Roverè della Luna - *TN*

Roveredo di Guà - *VR*
 Roveredo in Piano - *PN*
 Rovereto - *TN*
 Roverè Veronese - *VR*
 Rovescala - *PV*
 Rovetta - *BG*
 Roviano - *ROMA*
 Rovigo - *RO*
 Rovito - *CS*
 Rovolon - *PD*
 Rozzano - *MI*
 Rubano - *PD*
 Rubiana - *TO*
 Rubiera - *RE*
 Ruda - *UD*
 Rudiano - *BS*
 Rueglio - *TO*
 Ruffano - *LE*
 Ruffa - *CN*
 Ruffrè - *TN*
 Rufina - *FI*
 Rulnas - *CA*
 Ruino - *PV*
 Rumo - *TN*
 Ruoti - *PZ*
 Russi - *RA*
 Rutigliano - *BA*
 Rutino - *SA*
 Ruviano - *CE*
 Ruvo del Monte - *PZ*
 Ruvo di Puglia - *BA*

S

Sabaudia - *LT*
 Sabbia - *VC*
 Sabbio Chiase - *BS*
 Sabbioneta - *MN*
 Sacco - *SA*
 Saccolongo - *PD*
 Sactle - *PN*
 Sacrofano - *ROMA*
 Sadali - *NU*
 Sagama - *NU*
 Sagliano Micca - *VC*
 Sagrado - *GO*
 Sagron Mis - *TN*
 Saint Christophe - *AO*
 Saint Denis - *AO*
 Saint Marcel - *AO*
 Saint Nicolas - *AO*
 Saint Oyen - *AO*
 Saint Pierre - *AO*
 Saint Rhémy - *AO*
 Saint Vincent - *AO*
 Sala Boganza - *PR*
 Sala Biellese - *VC*
 Sala Bolognese - *BO*
 Sala Comacina - *CO*
 Sala Consilina - *SA*
 Sala Monferrato - *AL*
 Salandra - *MT*
 Salaparuta - *TP*
 Salara - *RO*
 Salasco - *VC*
 Salassa - *TO*
 Salbertrand - *TO*
 Salcedo - *VI*
 Saloldo - *CB*
 Sale - *AL*

Sale delle Langhe - *CN*
 Sale Marasino - *BS*
 Salenit - *TP*
 Salento - *SA*
 Salernano Canavese - *TO*
 Salernano sul Lambro - *MI*
 Salerno - *SA*
 Sale San Giovanni - *CN*
 Saletto - *PD*
 Salgareda - *TV*
 Salice Salentino - *LE*
 Saliceto - *CN*
 Salisano - *RI*
 Sali Vercellese - *VC*
 Salizzole - *VR*
 Salle - *PE*
 Salmour - *CN*
 Salò - *BS*
 Salorno - *BZ*
 Salsomaggiore Terme - *PR*
 Saltara - *PS*
 Saltiro - *VA*
 Saludecio - *FO*
 Saluggia - *VC*
 Salussola - *VC*
 Saluzzo - *CN*
 Salve - *LE*
 Salvirolo - *CR*
 Salvitelle - *SA*
 Salza di Pinerolo - *TO*
 Salza Irpina - *AV*
 Salzano - *VE*
 Samarate - *VA*
 Samassi - *CA*
 Samatzal - *CA*
 Sambuca di Sicilia - *AG*
 Sambuca Pietolese - *PT*
 Sambuci - *ROMA*
 Sambuco - *CN*
 Sammlchele di Bari - *BA*
 Samo - *RC*
 Samolaco - *SO*
 Samone - *TO*
 Samone - *TN*
 Sampeyre - *CN*
 Samugheo - *CA*
 Sanarica - *LE*
 San Bartolomeo al Mare - *IM*
 San Bartolomeo in Galdo - *BN*
 San Bartolomeo Val Cavargna - *CO*
 San Basile - *CS*
 San Basilio - *CA*
 San Bassano - *CR*
 San Bellino - *RO*
 San Benedetto Belbo - *CN*
 San Benedetto dei Marsi - *AQ*
 San Benedetto del Tronto - *AP*
 San Benedetto in Perillis - *AQ*
 San Benedetto Po - *MN*
 San Benedetto Ullano - *CS*
 San Benedetto Val di Sambro - *BO*
 San Benigno Canavese - *TO*
 San Bernardino Verbano - *NO*
 San Biagio della Chima - *IM*
 San Biagio di Callalta - *TV*
 San Biagio Platani - *AG*
 San Biagio Saracinesco - *FR*
 San Biase - *CB*
 San Bonifacio - *VR*

San Buono - *CH*
 San Calogero - *CZ*
 San Candido - *BZ*
 San Canzian d'Isonzo - *GO*
 San Carlo Canavese - *TO*
 San Casciano del Bagni - *SI*
 San Casciano in Val di Posa - *FI*
 San Cataldo - *CL*
 San Cesario di Lecce - *LE*
 San Cesario sul Panaro - *MO*
 San Chirico Nuovo - *PZ*
 San Chirico Raparo - *PZ*
 San Cipriello - *PA*
 San Cipriano d'Aversa - *CE*
 San Cipriano Picentino - *SA*
 San Cipriano Po - *PV*
 San Clemente - *FO*
 San Colombano al Lambro - *MI*
 San Colombano Belmonte - *TO*
 San Colombano Certenoli - *GE*
 San Cono - *CT*
 San Cosmo Albanese - *CS*
 San Costantino Albanese - *PZ*
 San Costantino Calabro - *CZ*
 San Costanzo - *PS*
 San Cristoforo - *AL*
 San Damiano al Colle - *PV*
 San Damiano d'Asti - *AT*
 San Damiano Macra - *CN*
 San Daniele del Friuli - *UD*
 San Daniele Po - *CR*
 San Demetrio Corone - *CS*
 San Demetrio ne' Vestini - *AQ*
 San Didero - *TO*
 Sandigliano - *VC*
 San Donaci - *BR*
 San Donà di Piave - *VE*
 San Donato di Lecce - *LE*
 San Donato di Ninna - *CS*
 San Donato Milanese - *MI*
 San Donato Val di Comino - *FR*
 San Dorligo della Valle - *TS*
 Sandrigo - *VI*
 San Fedele Intelvi - *CO*
 San Fele - *PZ*
 San Felice - *BZ*
 San Felice a Cancello - *CE*
 San Felice Circeo - *LT*
 San Felice del Bonaco - *BS*
 San Felice del Molise - *CB*
 San Felice sul Panaro - *MO*
 San Ferdinando di Puglia - *FG*
 San Fermo della Battaglia - *CO*
 San Fili - *CS*
 San Filippo del Mela - *ME*
 San Fior - *TV*
 San Fiorano - *MI*
 San Fioriano del Collo - *GO*
 San Floro - *CZ*
 San Francesco al Campo - *TO*
 San Fratello - *ME*
 Sanfrè - *CN*
 Sanfront - *CN*
 Sangano - *TO*
 San Gavino Monreale - *CA*
 San Gemini - *TR*

San Genesio Atesino - *BZ*
 San Genesio ed Uniti - *PV*
 San Gennaro Vesuviano - *NA*
 San Germano Chisone - *TO*
 San Germano del Biellese - *VI*
 San Germano Vercellese - *VC*
 San Gervasio Bresciano - *BS*
 San Giacomo degli Schiavoni - *CB*
 San Giacomo dello Segnate - *MN*
 San Giacomo Filippo - *SO*
 San Giacomo Vercellese - *VC*
 Sangiano - *VA*
 San Gillio - *TO*
 San Gimignano - *SI*
 San Ginesio - *MC*
 Sanginetto - *CS*
 San Giorgio a Cremano - *NA*
 San Giorgio Albanese - *CS*
 San Giorgio a Liri - *FR*
 San Giorgio Canavese - *TO*
 San Giorgio della Richinvelda - *PN*
 San Giorgio delle Pertiche - *PD*
 San Giorgio del Sannio - *BN*
 San Giorgio di Lomellina - *PV*
 San Giorgio di Mantova - *MN*
 San Giorgio di Nogaro - *UD*
 San Giorgio di Pesaro - *PS*
 San Giorgio di Piano - *BO*
 San Giorgio in Bosco - *PD*
 San Giorgio Ionico - *TA*
 San Giorgio la Molara - *BN*
 San Giorgio Lucano - *MT*
 San Giorgio Monferrato - *AL*
 San Giorgio Morgoto - *RC*
 San Giorgio Piacentino - *PC*
 San Giorgio Scarampi - *AT*
 San Giorgio su Legnano - *MI*
 San Giorio di Susa - *TO*
 San Giovanni al Natissone - *UD*
 San Giovanni a Piro - *SA*
 San Giovanni Bianco - *BG*
 San Giovanni d'Asso - *SI*
 San Giovanni del Dosso - *MN*
 San Giovanni di Gerace - *RC*
 San Giovanni Gemini - *AG*
 San Giovanni Infrone - *VR*
 San Giovanni Incarico - *FR*
 San Giovanni in Croce - *CR*
 San Giovanni in Fiore - *CS*
 San Giovanni in Galdo - *CB*
 San Giovanni in Marignano - *FO*
 San Giovanni in Persiceto - *BO*
 San Giovanni la Punta - *CT*
 San Giovanni Lupatoto - *VR*
 San Giovanni Rotondo - *FG*
 San Giovanni Suergiu - *CA*
 San Giovanni Teatino - *CH*
 San Giovanni Valdarno - *AR*
 San Giuliano del Sannio - *CB*
 San Giuliano di Puglia - *CB*
 San Giuliano Milanese - *MI*
 San Giuliano Terme - *PI*
 San Giuseppe Jato - *PA*
 San Giuseppe Vesuviano - *NA*
 San Giustino - *PG*
 San Giusto Canavese - *TO*
 San Godenzo - *FI*

- San Gregorio da Sassola - *ROMA*
 San Gregorio di Catania - *CT*
 San Gregorio d'Ippona - *CZ*
 San Gregorio Magno - *SA*
 San Gregorio Matese - *CE*
 San Gregorio nelle Alpi - *BL*
 Sanguinetto - *VR*
 San Lazzaro di Savena - *BO*
 San Leo - *PS*
 San Leonardo - *UD*
 San Leonardo in Passiria - *BZ*
 San Leucio del Sannio - *BN*
 San Lorenzello - *BN*
 San Lorenzo - *RC*
 San Lorenzo al Mare - *IM*
 San Lorenzo Bollizzi - *CS*
 San Lorenzo del Vallo - *CS*
 San Lorenzo di Sebato - *BZ*
 San Lorenzo in Banale - *TN*
 San Lorenzo in Campo - *PS*
 San Lorenzo Isontino - *GO*
 San Lorenzo Maggiore - *BN*
 San Lorenzo Nuovo - *VT*
 San Luoa - *RC*
 San Lucido - *CS*
 San Lupo - *BN*
 Sanluri - *CA*
 San Mango d'Aquino - *CZ*
 San Mango Piemonte - *SA*
 San Mango sul Calore - *AV*
 San Marcellino - *CE*
 San Marcello - *AN*
 San Marcello Pistolese - *PT*
 San Marco Argentano - *CS*
 San Marco d'Alunzio - *ME*
 San Marco del Cavoti - *BN*
 San Marco in Lamis - *FG*
 San Marco la Catola - *FG*
 San Martino Alferi - *AT*
 San Martino al Tagliamento - *PN*
 San Martino Buon Alborgo - *VR*
 San Martino Canavese - *TO*
 San Martino d'Agri - *PZ*
 San Martino dall'Argine - *MN*
 San Martino del Lago - *CR*
 San Martino di Finita - *CS*
 San Martino di Lupari - *PD*
 San Martino di Venozze - *RO*
 San Martino in Badia - *BZ*
 San Martino in Passiria - *BZ*
 San Martino in Ponsilis - *CB*
 San Martino in Rio - *RE*
 San Martino in Strada - *MI*
 San Martino Sannita - *BN*
 San Martino Siccomario - *PV*
 San Martino sulla Marrucina - *CH*
 San Martino Valle Caudina - *AV*
 San Marzano di San Giuseppe - *TA*
 San Marzano Oliveto - *AT*
 San Marzano sul Sarno - *SA*
 San Massimo - *CB*
 San Maurizio Canavese - *TO*
 San Maurizio d'Opaglio - *NO*
 San Mauro Castelverde - *PA*
 San Mauro Cilento - *SA*
 San Mauro di Saline - *VR*
 San Mauro Forte - *MT*
 San Mauro la Bruca - *SA*
 San Mauro Marchesato - *CZ*
 San Mauro Pascoli - *FO*
 San Mauro Torinese - *TO*
 San Michele all'Adige - *TN*
 San Michele al Tagliamento - *VE*
 San Michele di Ganzaria - *CT*
 San Michele di Serino - *AV*
 San Michele Mondovì - *CN*
 San Michele Salentino - *BR*
 San Miniato - *PI*
 San Nazario - *VI*
 San Nazzaro - *BN*
 Sannazzaro de' Burgondi - *PV*
 San Nazzaro Sesia - *NO*
 San Nazzaro Val Cavargna - *CO*
 Sannicandro di Bari - *BA*
 Sannicandro Garganico - *FG*
 Sannicola - *LE*
 San Nicola Arcella - *CS*
 San Nicola Baronia - *AV*
 San Nicola da Crissa - *CZ*
 San Nicola dell'Alto - *CZ*
 San Nicola la Strada - *CE*
 San Nicola Manfredi - *BN*
 San Nicolò d'Arcidiano - *CA*
 San Nicolò di Comelico - *BL*
 San Nicolò Gerrei - *CA*
 San Pancrazio - *BZ*
 San Pancrazio Salentino - *BR*
 San Paolo - *BS*
 San Paolo Albanese - *PZ*
 San Paolo Bel Sito - *NA*
 San Paolo Cervo - *VC*
 San Paolo d'Argon - *BG*
 San Paolo di Civitate - *FG*
 San Paolo di Jesi - *AN*
 San Paolo Solbrito - *AT*
 San Pellegrino Terme - *BG*
 San Pier d'Isonzo - *GO*
 San Pier Niceto - *ME*
 San Piero a Sieve - *FI*
 San Piero Patti - *ME*
 San Pietro al Natissone - *UD*
 San Pietro al Tanagro - *SA*
 San Pietro a Malda - *CZ*
 San Pietro Apostolo - *CZ*
 San Pietro Avellana - *IS*
 San Pietro Clarenza - *CT*
 San Pietro di Cadore - *BL*
 San Pietro di Carlidà - *RC*
 San Pietro di Feletto - *TV*
 San Pietro di Morubio - *VR*
 San Pietro in Amantoa - *CS*
 San Pietro in Carlano - *VR*
 San Pietro in Casale - *BO*
 San Pietro in Cerro - *PC*
 San Pietro Infine - *CE*
 San Pietro in Gu - *PD*
 San Pietro in Guarano - *CS*
 San Pietro in Lama - *LE*
 San Pietro Mosezzo - *NO*
 San Pietro Mussolino - *VI*
 San Pietro Val Lemina - *TO*
 San Pietro Vernotico - *BR*
 San Pietro Viminario - *PD*
 San Pio delle Camere - *AQ*
 San Polo del Cavalieri - *ROMA*
 San Polo d'Enza - *RE*
 San Polo di Piave - *TV*
 San Polomatese - *CB*
 San Ponso - *TO*
 San Possidonio - *MO*
 San Potito Sannitico - *CE*
 San Potito Ultra - *AV*
 San Prisco - *CE*
 San Procopio - *RC*
 San Prospero - *MO*
 San Quirico d'Orcia - *SI*
 San Quirino - *PN*
 San Raffaele Cimena - *TO*
 San Remo - *IM*
 San Roberto - *RC*
 San Rocco al Porto - *MI*
 San Romano in Garfagnana - *LU*
 San Rufo - *SA*
 San Salvatore di Filalla - *ME*
 San Salvatore Monferrato - *AL*
 San Salvatore Telesino - *BN*
 San Salvo - *CH*
 San Sebastiano al Vesuvio - *NA*
 San Sebastiano Curone - *AL*
 San Sebastiano da Po - *TO*
 San Secondo di Pinerolo - *TO*
 San Secondo Parmense - *PR*
 Sansepolcro - *AR*
 San Severino Lucano - *PZ*
 San Severino Marche - *MC*
 San Severo - *FG*
 San Sossio Baronia - *AV*
 San Sostene - *CZ*
 San Sostis - *CS*
 San Spolate - *CA*
 Sant'Abbondio - *CO*
 Santa Brigida - *BG*
 Santa Caterina Albanese - *CS*
 Santa Caterina dello Ionio - *CZ*
 Santa Caterina Villarmosa - *CL*
 Santa Cesarea Terme - *LE*
 Santa Cristina d'Aspromonte - *RC*
 Santa Cristina e Bissone - *PV*
 Santa Cristina Gela - *PA*
 Santa Cristina Valgardena - *BZ*
 Santa Croce Camerina - *RG*
 Santa Croce del Sannio - *BN*
 Santa Croce di Magliano - *CB*
 Santa Croce sull'Arno - *PI*
 Santadi - *CA*
 Santa Domenica Talno - *CS*
 Santa Domenica Vittoria - *ME*
 Santa Elisabetta - *AG*
 Santa Flora - *GR*
 Santa Flavia - *PA*
 Sant'Agapito - *IS*
 Sant'Agata Bolognese - *BO*
 Sant'Agata de' Goti - *BN*
 Sant'Agata del Bianco - *RC*
 Sant'Agata di Esaro - *CS*
 Sant'Agata di Militello - *ME*
 Sant'Agata di Puglia - *FG*
 Sant'Agata Feltria - *PS*
 Sant'Agata Fossili - *AL*
 Sant'Agata Il Battinli - *CT*
 Sant'Agata sul Santeramo - *RA*
 Santa Giuletta - *PV*
 Santa Giusta - *CA*
 Santa Giustina - *BL*
 Santa Giustina in Colle - *PD*
 Sant'Agnello - *NA*
 Sant'Agostino - *FE*
 Sant'Albano Stura - *CN*
 Sant'Alessio con Vialone - *PV*
 Sant'Alessio in Aspromonte - *RC*
 Sant'Alessio Siculo - *ME*
 Sant'Alfo - *CT*
 Santa Luce - *PI*
 Santa Lucia del Mola - *ME*
 Santa Lucia di Piave - *TV*
 Santa Lucia di Serino - *AV*
 Santa Margherita d'Adige - *PD*
 Santa Margherita di Belice - *AG*
 Santa Margherita di Staffora - *PV*
 Santa Margherita Ligure - *GE*
 Santa Maria del Cedro - *CS*
 Santa Maria a Monte - *PI*
 Santa Maria a Vico - *CE*
 Santa Maria Capua Vetere - *CE*
 Santa Maria della Versa - *PV*
 Santa Maria del Molise - *IS*
 Santa Maria di Licodia - *CT*
 Santa Maria di Sala - *VE*
 Santa Maria Hoè - *CO*
 Santa Maria Imbaro - *CH*
 Santa Maria la Fossa - *CE*
 Santa Maria la Longa - *UD*
 Santa Maria Maggiore - *NO*
 Santa Maria Nuova - *AN*
 Santa Maria Rezzonico - *CO*
 Santa Marina - *SA*
 Santa Marina Salina - *ME*
 Santa Marinella - *ROMA*
 Sant'Ambrogio di Torino - *TO*
 Sant'Ambrogio di Valpolicella - *VR*
 Sant'Ambrogio sul Garigliano - *FR*
 San Tammaro - *CE*
 Sant'Anastasia - *NA*
 Sant'Anatolia di Narco - *PG*
 Sant'Andrea del Garigliano - *FR*
 Sant'Andrea Apostolo dello Ionio - *CZ*
 Sant'Andrea di Conza - *AV*
 Sant'Andrea Frius - *CA*
 Sant'Angelo a Cupolo - *BN*
 Sant'Angelo a Fusanello - *SA*
 Sant'Angelo all'Esca - *AV*
 Sant'Angelo a Scala - *AV*
 Sant'Angelo d'Alife - *CE*
 Sant'Angelo del Lombardi - *AV*
 Sant'Angelo del Pesco - *IS*
 Sant'Angelo di Brolo - *ME*
 Sant'Angelo di Piove di Sacco - *PD*
 Sant'Angelo in Lizzola - *PS*
 Sant'Angelo in Pontano - *MC*
 Sant'Angelo in Vaudo - *PS*
 Sant'Angelo le Fratte - *PZ*
 Sant'Angelo Limosano - *CB*
 Sant'Angelo Lodigiano - *MI*
 Sant'Angelo Lomellina - *PV*
 Sant'Angelo Muxaro - *AG*
 Sant'Angelo Romano - *ROMA*
 Santa Ninfa - *TP*
 Sant'Anna Arresi - *CA*
 Sant'Anna d'Alfaedo - *VR*
 Sant'Antimo - *NA*

- Sant'Antiocho - CA
 Sant'Antonino di Susa - TO
 Sant'Antonio Abate - NA
 Sant'Antonio Ruinas - CA
 Santa Paolina - AV
 Sant'Apollinare - FR
 Sant'Arcangelo - PZ
 Sant'Arcangelo di Romagna - FO
 Sant'Arcangelo Trimonte - AV
 Sant'Arpino - CE
 Sant'Arsenio - SA
 Santa Severina - CZ
 Santa Sofia - FO
 Santa Sofia d'Epuro - CS
 Santa Teresa di Riva - ME
 Santa Teresa Gallura - SS
 Santa Venorina - CT
 Santa Vittoria d'Alba - CN
 Santa Vittoria in Matenano - AP
 Sant'Egidio alla Vibrata - TE
 Sant'Egidio del Monte Albino - SA
 Sant'Elena - PD
 Sant'Elena Sannita - IS
 Sant'Elia a Pianisi - CB
 Sant'Elia Flumerapido - FR
 Sant'Elpidio a Mare - AP
 Santo Maro - AQ
 Santona - TO
 San Teodoro - ME
 San Teodoro - NU
 Santoramo in Colle - BA
 Sant'Eufemia a Marella - PE
 Sant'Eufemia d'Aspromonte - RC
 Sant'Eusanio del Sangro - CH
 Sant'Eusanio Forconese - AQ
 Santhlà - VC
 Santi Cosma e Damiano - LT
 Sant'Illario dello Ionio - RC
 Sant'Illario d'Enza - RE
 Sant'Ippolito - PS
 Sant'Oicese - GE
 San Tomaso Agordino - BL
 Santomena - SA
 Sant'Omero - TE
 Sant'Omobono Imagna - BG
 Sant'Onofrio - CZ
 Santopadre - FR
 Sant'Oreste - ROMA
 Santorso - VI
 Sant'Orsola - TN
 Santo Stefano al Mare - IM
 Santo Stefano Belbo - CN
 Santo Stefano d'Aveto - GE
 Santo Stefano del Sole - AV
 Santo Stefano di Cadore - BL
 Santo Stefano di Camastra - ME
 Santo Stefano di Magra - SP
 Santo Stefano di Rogliano - CS
 Santo Stefano di Sessano - AQ
 Santo Stefano in Aspromonte - RC
 Santo Stefano Lodigiano - MI
 Santo Stefano Quisquina - AG
 Santo Stefano Roero - CN
 Santo Stefano Ticino - MI
 Santo Stino di Livenza - VE
 Santu Lassurgiu - CA
 Sant'Urbano - PD
 San Valentino in Abruzzo Citeriore - PE
 San Valentino Torlo - SA
 San Venanzo - TR
 San Vendemiano - TV
 San Vero Milis - CA
 San Vincenzo - LI
 San Vincenzo la Costa - CS
 San Vincenzo Valle Roveto - AQ
 San Vitallano - NA
 San Vito - CA
 San Vito al Tagliamento - PN
 San Vito al Torre - UD
 San Vito Chietino - CH
 San Vito dei Normanni - BR
 San Vito di Cadore - BL
 San Vito di Fagagna - UD
 San Vito di Leguzzano - VI
 San Vito Lo Capo - TP
 San Vito Romano - ROMA
 San Vito sullo Ionio - CZ
 San Vittore del Lazio - FR
 San Vittore Olona - MI
 Sanza - SA
 Sanzeno - TN
 San Zeno di Montagna - VR
 San Zeno Naviglio - BS
 San Zenone al Lambro - MI
 San Zenone al Po - PV
 San Zenone degli Ezzellini - TV
 Saonara - PD
 Saponara - ME
 Sappada - BL
 Sappri - SA
 Saracena - CS
 Saracinesco - ROMA
 Sarcedo - VI
 Sarconi - PZ
 Sardara - CA
 Sardigliano - AL
 Sarego - VI
 Sarentino - BZ
 Sarezzano - AL
 Sarizzo - BS
 Sarmato - PC
 Sarmede - TV
 Sarnano - MC
 Sarnale - BG
 Sarno - SA
 Sarnonico - TN
 Saronno - VA
 Sarre - AO
 Sarroch - CA
 Sarsina - FO
 Sarteano - SI
 Sartirana Lomellina - PV
 Sarule - NU
 Sarzana - SP
 Sassano - SA
 Sassari - SS
 Sassello - SV
 Sassotta - LI
 Sassolino - BN
 Sassocorvaro - PS
 Sasso di Castalda - PZ
 Sassofeltrio - PS
 Sassoferrato - AN
 Sasso Marconi - BO
 Sassouolo - MO
 Satriano - CZ
 Satriano di Lucania - PZ
 Sauris - UD
 Sauze di Cesana - TO
 Sauze d'Oulx - TO
 Sava - TA
 Savelli - CZ
 Saviano - NA
 Savigliano - CN
 Savignano Irpino - AV
 Savignano sul Panaro - MO
 Savignano sul Rubicone - FO
 Savigno - BO
 Savignone - GE
 Savore dell'Adamello - BS
 Savoia - ME
 Savogna - UD
 Savogna d'Isonzo - GO
 Savoia di Lucania - PZ
 Savona - SV
 Scafa - PE
 Scafati - SA
 Scagnello - CN
 Scala - SA
 Scala Coeli - CS
 Scaldasole - PV
 Scala - CS
 Scalenghe - TO
 Scaletta Zanglea - ME
 Scampitella - AV
 Scandale - CZ
 Scandelluzza - AT
 Scandiano - RE
 Scandicci - FI
 Scandolara Ravara - CR
 Scandolara Ripa d'Oglio - CR
 Scandriglia - RI
 Scanno - AQ
 Scano di Montiferro - NU
 Scansano - GR
 Scanzoroscio - BG
 Scapoli - IS
 Scaolino - GR
 Scarmagno - TO
 Scarnafigli - CN
 Scarperia - FI
 Scena - BZ
 Scerni - CH
 Scheggia e Pascelupo - PG
 Scheggino - PG
 Schiavi di Abruzzo - CH
 Schiavon - VI
 Schignano - CO
 Schilparlo - BG
 Schio - VI
 Schivenoglia - MN
 Schiava - AG
 Sclara - PA
 Seclì - RG
 Seido - RC
 Selgiano - CS
 Sella - RO
 Sellato - PA
 Selolze - TO
 Selvelano - NA
 Selvani Bagni - PA
 Seconrone - AQ
 Scopa - VC
 Scopello - VC
 Scoppito - AQ
 Scordia - CT
 Scorrano - LE
 Scorzò - VE
 Scurecola Marsicana - AQ
 Scurelle - TN
 Scuzolengo - AT
 Seborga - IM
 Secinaro - AQ
 Seclì - LE
 Secignano - MI
 Sedegliano - UD
 Sedico - BL
 Sedilo - CA
 Sedini - SS
 Sedriano - MI
 Sedrina - BG
 Sofro - MC
 Segarlu - CA
 Soggiano - GR
 Segni - ROMA
 Segonzano - TN
 Segrate - MI
 Segusino - TV
 Selargius - CA
 Selet - RI
 Selegas - CA
 Sellano - PG
 Sellero - BS
 Sella - CZ
 Sella Marina - CZ
 Selva del Molini - BZ
 Selva di Cadore - BL
 Selva di Prognò - VR
 Selva di Val Gardena - BZ
 Selvazzano Dentro - PD
 Selve Marcone - VC
 Selvino - BG
 Semestene - SS
 Semlana - PV
 Seminara - RO
 Semproniano - GR
 Senago - MI
 Senale - BZ
 Senales - BZ
 Seneghe - CA
 Senerchia - AV
 Seniga - BS
 Senigallia - AN
 Senis - CA
 Senise - PZ
 Senna Comasco - CO
 Senna Lodigiana - MI
 Sennarolo - NU
 Sennori - SS
 Senorbi - CA
 Seplino - CB
 Sepplana - NO
 Sequals - PN
 Seravezza - LU
 Serdiana - CA
 Seregno - MI
 Soren del Grappa - BL
 Sergnano - CR
 Seriate - BG
 Serina - BG
 Serino - AV
 Serle - BS
 Sermide - MN
 Sormoneta - LT
 Sernaglia della Battaglia - TV
 Sernio - SO
 Serole - AT
 Serracapriola - FG
 Serra d'Alelio - CS
 Serra de' Conti - AN
 Serradifalco - CL
 Serralunga d'Alba - CN
 Serrallunga di Creia - AN
 Serrananna - CA
 Serranuzzone - MO

Suno - *NO*
Supersano - *LE*
Supino - *FR*
Surano - *LE*
Surbo - *LE*
Susa - *TO*
Susogana - *TV*
Sustinente - *MN*
Sutera - *CL*
Sutri - *VT*
Sutrio - *UD*
Suvereto - *LI*
Suzzara - *MN*

T

Taceno - *CO*
Tadasuni - *CA*
Taggia - *IM*
Tagliacozzo - *AQ*
Taglio di Po - *RO*
Tugliolo Monferrato - *AL*
Taibon Agordino - *BL*
Taino - *VA*
Talo - *TN*
Talpana - *UD*
Talamello - *PS*
Talamona - *SO*
Talanta - *NU*
Taleggio - *BG*
Talla - *AR*
Talmassons - *UD*
Tambre - *BL*
Taormina - *ME*
Tapogliano - *UD*
Tarano - *RI*
Taranta Peligna - *CH*
Tarantasca - *CN*
Taranto - *TA*
Tarcento - *UD*
Tarquinia - *VT*
Tarsia - *CS*
Tartano - *SO*
Tarfisio - *UD*
Tarzo - *TV*
Tassarolo - *AL*
Tassullo - *TN*
Taurano - *AV*
Taurasi - *AV*
Taurianova - *RC*
Taurisano - *LE*
Tavagnacco - *UD*
Tavagnasco - *TO*
Tavarnolle Val di Pesa - *FI*
Tavazzano con Villavesco - *MI*
Tavenna - *CB*
Taverna - *CZ*
Tavernario - *CO*
Tavernola Bergamasca - *BG*
Tavernole sul Mella - *BS*
Taviano - *LE*
Tavigliano - *VC*
Tavoletto - *PS*
Tavullia - *PS*
Teana - *PZ*
Teano - *CE*
Tegglano - *SA*
Teglio - *SO*
Teglio Veneto - *VE*
Teleso - *BN*
Telegate - *BG*
Telti - *SS*
Telve - *TN*
Telve di Sopra - *TN*

Templo Pausania - *SS*
Temù - *BS*
Tenna - *TN*
Tonno - *TN*
Teolo - *PD*
Teor - *UD*
Teora - *AV*
Teramo - *TE*
Tordoblate - *NO*
Terelle - *FR*
Terento - *BZ*
Terenzo - *PR*
Terlago - *TN*
Torlano - *BZ*
Torlizzi - *BA*
Tormeno - *BZ*
Terme Vigliatore - *ME*
Termini Imerese - *PA*
Termoli - *CB*
Ternate - *VA*
Ternengo - *VC*
Terni - *TR*
Terno d'Isola - *BG*
Terraclina - *LT*
Terragnolo - *TN*
Terralba - *CA*
Terranova da Stbari - *CS*
Terranova di Pollino - *PZ*
Terranova Sappo Minullo - *RC*
Terranuova Bracciolini - *AR*
Terranuova del Passerini - *MI*
Terrasini - *PA*
Terrassa Padovana - *PD*
Torrevecchia - *CS*
Terrazzo - *VR*
Terres - *TN*
Torricciola - *PI*
Terruggia - *AL*
Tortona - *NU*
Terzigno - *NA*
Terzo - *AL*
Terzo d'Aquileia - *UD*
Terzolas - *TN*
Terzorio - *IM*
Tescero - *TN*
Teslimo - *BZ*
Tessennano - *VT*
Testico - *SV*
Teti - *NU*
Teulada - *CA*
Tevorola - *CE*
Tezze sul Brenta - *VI*
Thiene - *VI*
Thiesi - *SS*
Thiana - *NU*
Thiarno di Sopra - *TN*
Thiarno di Sotto - *TN*
Ticengo - *CR*
Ticineto - *AL*
Tiggiano - *LE*
Tigilieto - *GE*
Tigilolo - *AT*
Tignale - *BS*
Tinnura - *NU*
Tione degli Abruzzi - *AQ*
Tione di Trento - *TN*
Tirano - *SO*
Tires - *BZ*
Tiriolo - *CZ*
Tirolo - *BZ*
Tissi - *SS*
Tito - *PZ*
Tivoli - *ROMA*

Tizzano Val Parma - *PR*
Toano - *RE*
Tocco Caudio - *BN*
Tocco da Casauria - *PE*
Toceno - *NO*
Todi - *PG*
Toffia - *RI*
Tolirano - *SV*
Tolentino - *MC*
Tolfa - *ROMA*
Tollegno - *VC*
Tollo - *CH*
Tolmezzo - *UD*
Tolve - *PZ*
Tombolo - *PD*
Ton - *TN*
Tonadico - *TN*
Tonara - *NU*
Tonco - *AT*
Tonengo - *AT*
Tonezza del Cimone - *VI*
Tora e Picelli - *CE*
Torano Castello - *CS*
Torano Nuovo - *TE*
Torbole Casaglia - *BS*
Torcegno - *TN*
Torchiara - *SA*
Torchiarello - *BR*
Torcella de' Lombardi - *AV*
Torcella del Sannio - *CB*
Torgiano - *PG*
Torguon - *AO*
Torino - *TO*
Torino di Sangro - *CH*
Toritto - *BA*
Torlino Vimercati - *CR*
Tornaco - *NO*
Tornareccio - *CH*
Tornata - *CR*
Tornimparte - *AQ*
Torno - *CO*
Tornolo - *PR*
Toro - *CB*
Torpè - *NU*
Torraca - *SA*
Torralba - *SS*
Torrazza Coste - *PV*
Torrazza Piemonte - *TO*
Torrazzo - *VC*
Torre Annunziata - *NA*
Torrenno - *UD*
Torrobello - *VI*
Torre Boretti e Castellaro - *PV*
Torre Boldono - *BG*
Torre Bormida - *CN*
Torrebruna - *CH*
Torre Cajotani - *FR*
Torre Canavese - *TO*
Torrecuso - *BN*
Torre d'Arese - *PV*
Torre de' Busi - *BG*
Torre del Greco - *NA*
Torre de' Negri - *PV*
Torre de' Passeri - *PE*
Torre de' Picenardi - *CR*
Torre de' Roveri - *BG*
Torre di Mosto - *VE*
Torre di Ruggiero - *CZ*
Torre di Santa Maria - *SO*
Torre d'Isola - *PV*
Torreglia - *PD*
Torregrotta - *ME*
Torre lo Nocelle - *AV*

Torremaggiore - *FG*
Torre Mondovì - *CN*
Torre Orsaja - *SA*
Torre Pallavicina - *BG*
Torre Pellicce - *TO*
Torre San Giorgio - *CN*
Torre San Patrizio - *AP*
Torre Santa Susanna - *BR*
Torresina - *CN*
Torretta - *PA*
Torrevecchia Pla - *PV*
Torrevecchia Teatina - *CH*
Torriana - *FO*
Torricce - *FR*
Torricella - *TA*
Torricella del Pizzo - *CR*
Torricella in Sabina - *RI*
Torricella Peligna - *CH*
Torricella Sicura - *TE*
Torricella Verzato - *PV*
Torri del Benaco - *VR*
Torri di Quartesolo - *VI*
Torrigha - *GE*
Torri in Sabina - *RI*
Torrile - *PR*
Tortoloni - *AV*
Tortona di Siena - *SI*
Tortona Tiberina - *ROMA*
Tortoli - *NU*
Tortona - *AL*
Tortora - *CS*
Tortorella - *SA*
Tortoroto - *TE*
Tortoreci - *ME*
Torviscosa - *UD*
Toscolano Maderno - *BS*
Tossica - *TE*
Tovo di Sant'Agata - *SO*
Tovo San Giacomo - *SV*
Trabia - *PA*
Tradate - *VA*
Tramatta - *CA*
Tranbillo - *TN*
Tramonti - *SA*
Tramonti di Sopra - *PN*
Tramonti di Sotto - *PN*
Tranutola - *PZ*
Trana - *TO*
Trani - *BA*
Tranacqua - *TN*
Traona - *SO*
Trapani - *TP*
Trappeto - *PA*
Trarego Viggiona - *NO*
Trasacco - *AQ*
Trasaghis - *UD*
Trasquera - *NO*
Tratallia - *CA*
Trausella - *TO*
Travacò Sicomario - *PV*
Travagliato - *BS*
Travedona Monate - *VA*
Traversella - *TO*
Traversetolo - *PR*
Traves - *TO*
Travesio - *PN*
Travo - *PC*
Trobasceghe - *PD*
Trebisacco - *CS*
Trocassal - *PR*
Trecastagni - *CT*
Trocate - *NO*
Trecchina - *PZ*

Trecenta - *RO*
 Tredozio - *FO*
 Treglio - *CH*
 Tregnage - *VR*
 Trela - *MC*
 Trelso - *CN*
 Tromentico - *CO*
 Tremestieri Etneo - *CT*
 Tremezzo - *CO*
 Tremosine - *BS*
 Trenta - *CS*
 Trentinara - *SA*
 Trento - *TN*
 Trentola-Ducenta - *CE*
 Trezzano - *BS*
 Treppo Carnico - *UD*
 Treppo Grande - *UD*
 Tropuzzi - *LE*
 Trequanda - *SI*
 Tros - *TN*
 Tresana - *MS*
 Trescore Balneario - *BG*
 Trescore Cremasco - *CR*
 Tresgallo - *FE*
 Trevisio - *SO*
 Tresnuraghes - *NU*
 Trevenzuolo - *VR*
 Trevisi - *PG*
 Treviso - *AV*
 Treviglio - *BG*
 Trevignano - *TV*
 Trevignano Romano - *ROMA*
 Treville - *AL*
 Trevisi nel Lazio - *FR*
 Trevisolo - *BG*
 Treviso - *TV*
 Treviso Brosciano - *BS*
 Trezzano Rosa - *MI*
 Trezzano sul Naviglio - *MI*
 Trezzano - *CO*
 Trezzo sull'Adda - *MI*
 Trezzo Tinella - *CN*
 Tribano - *PD*
 Tribiano - *MI*
 Tribogna - *GE*
 Tricarico - *MT*
 Tricase - *LE*
 Tricerro - *VC*
 Tricostano - *UD*
 Trichilana - *BL*
 Trieli - *NU*
 Trieste - *TS*
 Triggiano - *BA*
 Trigolo - *CR*
 Trinità - *CN*
 Trinità d'Agultu o Vignola - *SS*
 Trintapoli - *FG*
 Trino - *VC*
 Triora - *IM*
 Tripl - *ME*
 Trisobbio - *AL*
 Trissino - *VI*
 Triviggio - *MI*
 Trivento - *CB*
 Trivero - *VC*
 Trivigliano - *FR*
 Trivignano Udinese - *UD*
 Trivigno - *PZ*
 Trivolzio - *PV*
 Trodena - *BZ*

Trofarello - *TO*
 Troia - *FG*
 Troina - *EN*
 Tromello - *PV*
 Trontano - *NO*
 Tronzano Lago Maggiore - *VA*
 Tronzano Vercellese - *VC*
 Tropaea - *CZ*
 Trovo - *PV*
 Truccazzano - *MI*
 Tubre - *BZ*
 Tuenno - *TN*
 Tufara - *CB*
 Tuiflo - *CH*
 Tuino - *NA*
 Tufo - *AV*
 Tuglie - *LE*
 Tull - *CA*
 Tula - *SS*
 Tuoro sul Trasimeno - *PG*
 Turania - *RI*
 Turano Lodigiano - *MI*
 Turato - *CO*
 Turbigo - *MI*
 Turi - *BA*
 Turrì - *CA*
 Turriaco - *GO*
 Turrialgiani - *PE*
 Tursi - *MT*
 Tusa - *ME*
 Tuscania - *VT*

U

Ubiale Clanezzo - *BG*
 Uboldo - *VA*
 Ucria - *ME*
 Udine - *UD*
 Ugento - *LE*
 Uggiano la Chiesa - *LE*
 Uggiate-Trevano - *CO*
 Ulusal - *NU*
 Ula Tirso - *CA*
 Ultimo - *BZ*
 Umbertide - *PG*
 Umbriatico - *CZ*
 Urano d'Oglio - *BS*
 Uras - *CA*
 Urbana - *PD*
 Urbana - *PS*
 Urbe - *SV*
 Urbino - *PS*
 Urbisaglia - *MC*
 Urganio - *BG*
 Uri - *SS*
 Ururi - *CB*
 Urzulei - *NU*
 Usco - *GE*
 Usclina - *CA*
 Usini - *SS*
 Usmate Velate - *MI*
 Ussana - *CA*
 Ussuramatana - *CA*
 Ussassai - *NU*
 Usseau - *TO*
 Usseglio - *TO*
 Ussita - *MC*
 Ustica - *PA*
 Uta - *CA*
 Uzzano - *PT*

V

Vaccarizzo Albanese - *OS*
 Vacone - *RI*
 Vacri - *CH*
 Vadena - *BZ*
 Vado Ligure - *SV*
 Vaglia - *FI*
 Vaglio Basilicata - *PZ*
 Vaglio Serra - *AT*
 Vagli Sotto - *LU*
 Valano - *FI*
 Valano Cremasco - *CR*
 Vale - *TO*
 Vallate - *CR*
 Valtrano Patenora - *CE*
 Valbondione - *BG*
 Valbrembo - *BG*
 Valbrenna - *GE*
 Valbrona - *CO*
 Valda - *TN*
 Valdarno - *VI*
 Valdara - *BZ*
 Valdastico - *VI*
 Val della Torre - *TO*
 Valdongo - *VC*
 Valderico - *TP*
 Valdidentro - *SO*
 Valdicri - *CN*
 Valdina - *ME*
 Val di Nizza - *PV*
 Valdisotto - *SO*
 Val di Vizzo - *BZ*
 Valdobbiadene - *TV*
 Valduggia - *VC*
 Valseggio Lomellina - *PV*
 Valseggio sul Minolo - *VR*
 Valentano - *VT*
 Valenza - *AL*
 Valenzano - *BA*
 Valera Fratta - *MI*
 Valfabbrica - *PG*
 Valfenera - *AT*
 Valfiorana - *TN*
 Valfurva - *SO*
 Valganna - *VA*
 Valgole - *TO*
 Valgoglio - *BG*
 Valgrana - *CN*
 Valgreghentino - *CO*
 Valgrisancho - *AO*
 Valguarnera Caropepe - *EN*
 Vallada Agordina - *BL*
 Vallanzengo - *VC*
 Vallarsa - *TN*
 Vallata - *AV*
 Valle Agricola - *CE*
 Valle Aurina - *BZ*
 Vallebona - *IM*
 Valle Castellana - *TE*
 Vallecorsa - *FR*
 Vallecrosia - *IM*
 Valle dell'Angelo - *SA*
 Valle di Cadore - *BL*
 Valle di Cusio - *BZ*
 Valle di Maddaloni - *CE*
 Valledolmo - *PA*
 Valledoria - *SS*
 Valleflorita - *CZ*
 Valle Lomellina - *PV*
 Valleslonga - *CZ*
 Valledlunga Pratameno - *CL*
 Vallemato - *FR*

Valle Mosso - *VO*
 Vallopietra - *ROMA*
 Vallorano - *VT*
 Vallormosa - *CA*
 Vallerotonda - *FR*
 Vallesaccarda - *AV*
 Valle Sallubene - *PV*
 Valle San Nicolao - *VO*
 Valleva - *BG*
 Valli del Pasubio - *VI*
 Vallinfrada - *ROMA*
 Vallo - *BS*
 Vallo della Lucania - *SA*
 Vallo di Nera - *PG*
 Valloriate - *CN*
 Vallo Torinese - *TO*
 Valnacca - *AL*
 Valmadrera - *CO*
 Valmala - *CN*
 Val Mastino - *SO*
 Valmontone - *ROMA*
 Valmorea - *CO*
 Valmozzola - *PR*
 Valnegra - *BG*
 Valpellino - *AO*
 Valperga - *TO*
 Valprato Soana - *TO*
 Val Rozzo - *CO*
 Valsavarano - *AO*
 Valsecca - *BG*
 Valsinni - *MT*
 Valsolda - *CO*
 Valstagna - *VI*
 Valstrona - *NO*
 Valtolina - *PG*
 Valtorta - *BG*
 Valtournanche - *AO*
 Valva - *SA*
 Valvasone - *PN*
 Valverde - *CT*
 Valverde - *PV*
 Valvestino - *BS*
 Vandoles - *BZ*
 Vanzaghello - *MI*
 Vanzago - *MI*
 Vanzone con San Carlo - *NO*
 Vaprio d'Adda - *MI*
 Vaprio d'Agogna - *NO*
 Varallo - *VC*
 Varallo Pombia - *NO*
 Varano Borghi - *VA*
 Varano de' Melegari - *PR*
 Varapodio - *RC*
 Varazze - *SV*
 Varco Sabino - *RI*
 Varedo - *MI*
 Varena - *TN*
 Varenna - *CO*
 Varese - *VA*
 Varese Ligure - *SP*
 Varisella - *TO*
 Varno - *UD*
 Varna - *BZ*
 Varsi - *PR*
 Varsi - *PV*
 Varzo - *NO*
 Vas - *BL*
 Vasanello - *VT*
 Vasia - *IM*
 Vasto - *CH*
 Vastogirardi - *IS*
 Vattaro - *TN*
 Vauda Canavese - *TO*
 Vazzano - *CZ*

Vinci - *FI*
 Vinovo - *TO*
 Vinzaglio - *NO*
 Viola - *CN*
 Vione - *BS*
 Vipiteno - *BZ*
 Virgilio - *MN*
 Virle Piemonte - *TO*
 Visano - *BS*
 Vische - *TO*
 Visclano - *NA*
 Visco - *UD*
 Visone - *AL*
 Visso - *MC*
 Vistarino - *PV*
 Vistrorio - *TO*
 Vita - *TP*
 Viterbo - *VT*
 Vitlicuso - *FR*
 Vito d'Asio - *PN*
 Vitorchiaro - *VT*
 Vittoria - *RG*
 Vittorio Veneto - *TV*
 Vittorito - *AQ*
 Vittuone - *MI*
 Vitulano - *BN*
 Vitulazio - *CE*
 Viù - *TO*
 Vivaro - *PN*
 Vivaro Romano - *ROMA*

Viverone - *VC*
 Vizzini - *CT*
 Vizzola Ticino - *VA*
 Vizzolo Predabissi - *MI*
 Vo - *PD*
 Vobarno - *BS*
 Vobbla - *GE*
 Voceca - *VC*
 Vodo Cadore - *BL*
 Voghera - *PV*
 Vogliera - *FE*
 Vogogna - *NO*
 Volano - *TN*
 Volla - *NA*
 Volongo - *CR*
 Volpago del Montello - *TV*
 Volpara - *PV*
 Volpedo - *AL*
 Volpeggino - *AL*
 Volpiano - *TO*
 Voltaggio - *AL*
 Voltago Agordino - *BL*
 Volta Mantovana - *MN*
 Volterra - *PI*
 Voltido - *CR*
 Volturara Appula - *FG*
 Volturara Irpina - *AV*
 Volturino - *FG*
 Volvera - *TO*
 Votignasco - *CN*

Z

Zaccanopoli - *CZ*
 Zafferana Etnea - *CT*
 Zagarise - *CZ*
 Zagarolo - *ROMA*
 Zambana - *TN*
 Zambrone - *CZ*
 Zandobbio - *BG*
 Zanè - *VI*
 Zanica - *BG*
 Zavattarello - *PV*
 Zeccone - *PV*
 Zeddiani - *CA*
 Zebbo - *CO*
 Zelo Buon Persico - *MI*
 Zelo Surrigone - *MI*
 Zeme Lomellina - *PV*
 Zenevredo - *PV*
 Zenson di Piave - *TV*
 Zerba - *PC*
 Zerbo - *PV*
 Zerbolò - *PV*
 Zerfallu - *CA*
 Zerl - *MS*
 Zermeghedo - *VI*
 Zero Branco - *TV*


Zevio - *VR*
 Ziano di Fiemme - *TN*
 Ziano Piacentino - *PC*
 Zibello - *PR*
 Zibido San Giacomo - *MI*
 Zignago - *SP*
 Zimella - *VR*
 Zimono - *VC*
 Zinasco - *PV*
 Zonagl - *GE*
 Zocca - *MO*
 Zogno - *BG*
 Zola Predosa - *BO*
 Zoldo Alto - *BL*
 Zollino - *LE*
 Zono - *BS*
 Zoppè di Cadore - *BL*
 Zoppola - *PN*
 Zovencedo - *VI*
 Zubienna - *VC*
 Zuccarello - *SV*
 Zuolo - *TN*
 Zugliano - *VI*
 Zuglio - *UD*
 Zumaglia - *VC*
 Zumpano - *CS*
 Zungoli - *AV*
 Zungri - *CZ*

Sigle adottate per l'indicazione delle Province

Agrigento	AG	Como	CO	Matera	MT	Roma	ROMA
Alessandria	AL	Cosenza	CS	Messina	ME	Rovigo	RO
Ancona	AN	Cremona	CR	Milano	MI	Salerno	SA
Aosta (Valle d')	AO	Cuneo	CN	Modena	MO	Sassari	SS
Arezzo	AR	Enna	EN	Napoli	NA	Savona	SV
Ascoli Piceno	AP	Ferrara	FE	Novara	NO	Siena	SI
Asti	AT	Firenze	FI	Nuoro	NU	Siracusa	SR
Avellino	AV	Foggia	FG	Padova	PD	Sondrio	SO
Bari	BA	Forlì	FO	Palermo	PA	Taranto	TA
Belluno	BL	Frosinone	FR	Parma	PR	Teramo	TE
Benevento	BN	Genova	GE	Pavia	PV	Terni	TR
Bergamo	BG	Gorizia	GO	Perugia	PG	Torino	TO
Bologna	BO	Grosseto	GR	Pesaro e Urbino	PS	Trapani	TP
Bolzano-Bozen	BZ	Imperia	IM	Pescara	PE	Trento	TN
Brescia	BS	Isernia	IS	Piacenza	PC	Treviso	TV
Brindisi	BR	L'Aquila	AQ	Pisa	PI	Trieste	TS
Cagliari	CA	La Spezia	SP	Pistoia	PT	Udine	UD
Caltanissetta	CL	Latina	LT	Pordenone	PN	Varese	VA
Campobasso	CB	Lecce	LE	Potenza	PZ	Venezia	VE
Caserta	CE	Livorno	LI	Ragusa	RG	Vercelli	VC
Catania	CT	Lucca	LU	Ravenna	RA	Verona	VR
Catanzaro	CZ	Macerata	MC	Reggio di Calabria	RC	Vicenza	VI
Chieti	CH	Mantova	MN	Reggio nell'Emilia	RE	Viterbo	VT
		Massa-Carrara	MS	Rieti	RI		

Per la provincia di Bolzano, a causa di difficoltà meccanografiche, non è stato possibile includere la denominazione bilingue dei comuni. Pertanto si trascrive di seguito l'elenco dei comuni suddetti in lingua tedesca.

001 <i>Aldein</i>	030 <i>Pfalzen</i>	059 <i>Deutschnofen</i>	088 <i>Mühlwald</i>
002 <i>Andrian</i>	031 <i>Völs</i>	060 <i>Auer</i>	089 <i>Wolkenstein in Gröden</i>
003 <i>Altrei</i>	032 <i>Franzensteste</i>	061 <i>St. Ulrich</i>	090 <i>U. L. Frau im Walde</i>
004 <i>Eppan</i>	033 <i>Villnöss</i>	062 <i>Partschins</i>	091 <i>Schnals</i>
005 <i>Hafling</i>	034 <i>Gais</i>	063 <i>Percha</i>	092 <i>Sexten</i>
006 <i>Abtei</i>	035 <i>Gargazon</i>	064 <i>Plaus</i>	093 <i>Schlanders</i>
007 <i>Barbian</i>	036 <i>Glurns</i>	065 <i>Waidbruck</i>	094 <i>Schluderns</i>
008 <i>BOZEN</i>	037 <i>Latsch</i>	066 <i>Burgstall</i>	095 <i>Stilfs</i>
009 <i>Prags</i>	038 <i>Algund</i>	067 <i>Prad am Stilfserjoch</i>	096 <i>Terenten</i>
010 <i>Brenner</i>	039 <i>Lajen</i>	068 <i>Prettau</i>	097 <i>Terlan</i>
011 <i>Brixen</i>	040 <i>Leifers</i>	069 <i>Proveis</i>	098 <i>Tramin</i>
012 <i>Branzoll</i>	041 <i>Lana</i>	070 <i>Ratschings</i>	099 <i>Tisens</i>
013 <i>Bruneck</i>	042 <i>Laas</i>	071 <i>Rasen Antholz</i>	100 <i>Tiers</i>
014 <i>Kuens</i>	043 <i>Laurein</i>	072 <i>Ritten</i>	101 <i>Tirol</i>
015 <i>Kaltern</i>	117 <i>Wengen</i>	073 <i>Riffian</i>	102 <i>Truden</i>
016 <i>Freienfeld</i>	044 <i>Lüsen</i>	074 <i>Mühlbach</i>	103 <i>Taufers im Münsterthale</i>
017 <i>Sand in Taufers</i>	045 <i>Margreid</i>	075 <i>Rodeneck</i>	104 <i>Ulten</i>
018 <i>Kastelbell Tschars</i>	046 <i>Mals</i>	076 <i>Salurn</i>	105 <i>Pfatten</i>
019 <i>Kastelruth</i>	047 <i>Enneberg</i>	077 <i>Innichen</i>	106 <i>Olang</i>
020 <i>Tscherms</i>	048 <i>Marling</i>	078 <i>St. Felix</i>	107 <i>Pfitsch</i>
021 <i>Kiens</i>	049 <i>Martell</i>	079 <i>Jenesien</i>	108 <i>Abrntal</i>
022 <i>Klausen</i>	050 <i>Mölten</i>	080 <i>St. Leonhard in Passeier</i>	109 <i>Gsies</i>
023 <i>Karneid</i>	051 <i>Meran</i>	081 <i>St. Lorenzen</i>	110 <i>Vintl</i>
024 <i>Kurtatsch</i>	052 <i>Welsberg</i>	082 <i>St. Martin in Thurn</i>	111 <i>Vabrn</i>
025 <i>Kurtinig</i>	053 <i>Montan</i>	083 <i>St. Martin in Passeier</i>	116 <i>Feldthurns</i>
026 <i>Corvara</i>	054 <i>Moos in Passeier</i>	084 <i>St. Pankraz</i>	112 <i>Vöran</i>
027 <i>Grauni V.</i>	055 <i>Nals</i>	085 <i>St. Christina in Gröden</i>	113 <i>Niederdorf</i>
028 <i>Toblach</i>	056 <i>Naturns</i>	086 <i>Sarnatal</i>	114 <i>Villanders</i>
029 <i>Neumarkt</i>	057 <i>Natz-Schabs</i>	087 <i>Shöenna</i>	115 <i>Sterzing</i>
	058 <i>Welschnofen</i>		



Principali pubblicazioni ISTAT

PUBBLICAZIONI PERIODICHE

Bollettino mensile di statistica

La più completa ed autorevole raccolta di dati continuamente aggiornati concernenti tutti i più notevoli aspetti dell'andamento demografico, sociale, economico e finanziario, anche con ampi riferimenti all'andamento internazionale.
Abbonamento annuo L. 15.000 (per l'estero: L. 23.000). Ogni fascicolo L. 2.000.

Indicatori mensili

Forniscono in anticipo sulla normale data di pubblicazione notizie riassuntive, dati e grafici relativi all'andamento mensile dei principali fenomeni interessanti la vita nazionale.
Abbonamento annuo L. 4.000 (per l'estero: L. 5.000). Ogni fascicolo L. 500.

Statistica mensile del commercio con l'estero

Unica documentazione statistica ufficiale sul commercio dell'Italia con l'estero; fornisce, per un esteso numero di merci, l'andamento mensile delle importazioni e delle esportazioni da e per i principali Paesi.
Abbonamento annuo L. 21.000 (per l'estero: L. 29.000). Ogni fascicolo L. 2.500.

Notiziario ISTAT

Fornisce essenziali e tempestivi dati di prima mano sugli sviluppi della congiuntura economica nel campo della produzione agraria e industriale, dei prezzi, dei trasporti, del commercio interno, degli scambi internazionali, come pure dati relativi alle statistiche demografiche, sanitarie e sociali, dati che vengono poi pubblicati in forma più analitica nel « Bollettino mensile di statistica » e nella « Statistica mensile del commercio con l'estero ».

Serie 1, Attività produttiva (10 fogli): abbonamento annuo L. 10.000 (estero: L. 15.000); una copia L. 100.

Serie 2, Prezzi e salari (4 fogli): abbonamento annuo L. 9.000 (estero: L. 14.000); una copia L. 100.

Serie 3, Popolazione (5 fogli e un supplemento decennale): abbonamento annuo L. 6.000 (estero: L. 8.000); una copia L. 100.

Tutte le serie del Notiziario ISTAT

Abbonamento annuo L. 20.000 (per l'estero: L. 28.000).

Tutti i periodici

Abbonamento annuo L. 53.000 (per l'estero: L. 80.000).

Tutti i periodici (con esclusione della sola « Statistica mensile del commercio con l'estero »)

Abbonamento annuo L. 35.000 (per l'estero: L. 55.000).

PUBBLICAZIONI ANNUALI

Annuario statistico italiano

Classica e fondamentale pubblicazione, riporta in forma organica e completa tutti i dati riflettenti i molteplici aspetti della complessa attività nazionale nel campo sociale, economico, finanziario. Contiene, inoltre, aggiornati dati statistici internazionali.
Il volume 1970 è in vendita al prezzo di L. 4.000.

Compendio statistico italiano

Sintetizza, in semplici tabelle numeriche di facile lettura ed attraverso appropriate illustrazioni e rappresentazioni grafiche, i dati fondamentali della vita economica, demografica e sociale e fornisce un quadro panoramico della corrispondente situazione degli altri principali Paesi del mondo.

Il volume 1970 è in vendita al prezzo di L. 1.500.

Annuario di statistiche provinciali

Raccolta sistematica di dati provinciali relativi ai principali fenomeni demografici, economici e sociali.

Il volume 1971 è in vendita al prezzo di L. 8.000.

Annuario statistico dei Comuni italiani

Contiene, distintamente per Comune, l'analisi dettagliata dei principali fenomeni economici, demografici e sociali.

Il volume 1958 è in vendita al prezzo di L. 3.000.

Annuario di statistiche demografiche

Comprende tutte le statistiche sui fenomeni demografici riguardanti il movimento della popolazione secondo gli atti dello stato civile e il movimento anagrafico.

Il volume 1968 è in vendita al prezzo di L. 6.000.

Popolazione e movimento anagrafico dei Comuni

Contiene, distintamente per Comune, i dati della superficie territoriale, del movimento naturale ed anagrafico dell'anno e della popolazione residente alla fine dell'anno. Vi figurano anche numerose tavole riepilogative e l'elenco delle variazioni territoriali avvenute durante l'anno.

Il volume 1970 è in vendita al prezzo di L. 4.000.

Annuario di statistiche sanitarie

Riunisce le statistiche sulle cause di morte, sulle strutture e sull'attività degli istituti di cura pubblici e privati, sulle malattie infettive e diffuse soggette a denuncia obbligatoria, sui nati deformati e sugli aborti.

Il volume 1967 è in vendita al prezzo di L. 12.000.

Annuario statistico dell'assistenza e della previdenza sociale

Pubblicazione nella quale vengono statisticamente illustrati i principali aspetti dell'assistenza sociale in Italia e le più notevoli forme di attività svolte dai vari Istituti nel settore della previdenza sociale.

Il volume 1968 è in vendita al prezzo di L. 8.000.

Segue: PUBBLICAZIONI ANNUALI

Annuario statistico dell'istruzione italiana

Quadro statistico completo ed aggiornato della situazione scolastica del Paese, attraverso dati sui vari rami d'insegnamento esaminati sotto i più interessanti aspetti dell'ordinamento degli studi e dei risultati conseguiti dagli iscritti.
Il volume 1970 è in vendita al prezzo di L. 6.000.

Annuario delle statistiche culturali

Documentazione ufficiale completa sulle principali attività culturali concernenti, tra l'altro, la produzione libraria, la pubblicazione di riviste scientifiche, la stampa periodica, le biblioteche, ecc.
Il volume 1969-70 è in vendita al prezzo di L. 4.000.

Annuario di statistiche giudiziarie

Ampia documentazione statistica dell'attività giudiziaria civile e penale e dei principali fenomeni nel campo della criminalità.
Il volume 1967 è in vendita al prezzo di L. 7.000.

Annuario di statistica agraria

Riunisce tutti i dati più significativi dell'economia agricola italiana riportati nelle pubblicazioni mensili.
Il volume 1970 è in vendita al prezzo di L. 4.500.

Annuario di statistica forestale

Analisi esauriente della consistenza e della utilizzazione dei boschi.
Il volume 1970 è in vendita al prezzo di L. 3.500.

Annuario di statistiche meteorologiche

Riporta i dati rilevati da 232 stazioni pluviometriche, 520 termopluviometriche, 152 osservatori e stazioni meteorologiche e i dati giornalieri di 12 stazioni meteorologiche dell'Aeronautica militare.
Il volume 1970 è in vendita al prezzo di L. 10.000.

Annuario di statistiche zootecniche

Nel volume figurano per singola provincia tutti i dati statistici disponibili circa il patrimonio zootecnico, sui fenomeni produttivi e riproduttivi ad esso connessi, sul suo stato sanitario e sulle disponibilità alimentari dello stesso.
Il volume 1970 è in vendita al prezzo di L. 4.000.

Annuario statistico della pesca e della caccia

Raccolta di dati statistici sulla produzione della pesca, sui relativi mercati di produzione e di vendita e sulla consistenza del naviglio. Vi figurano anche essenziali dati sulla caccia.
Il volume 1970 è in vendita al prezzo di L. 5.000.

Annuario di statistiche industriali

Nel suo genere, unica e veramente preziosa pubblicazione in cui sono organicamente raccolte tutte le informazioni statistiche fondamentali concernenti il complesso ed importante settore dell'industria.
Il volume 1970 è in vendita al prezzo di L. 4.000.

Annuario statistico dell'attività edilizia e delle opere pubbliche

Statistica ufficiale dedicata esclusivamente al settore dell'attività edilizia e delle opere pubbliche effettuata dallo Stato e da Enti pubblici, nonché da privati con finanziamento parziale dello Stato.
Il volume 1971 è in vendita al prezzo di L. 5.000.

Annuario statistico del commercio interno

Fornisce i risultati delle rilevazioni correnti relativi al fenomeno della distribuzione. Vi figurano gli indici mensili delle vendite al minuto, una estesa analisi del fenomeno alberghiero e turistico e, in Appendice, la più recente distribuzione per Comune delle licenze di esercizio.
Il volume 1970 è in vendita al prezzo di L. 9.000.

Statistica della navigazione marittima

Contiene i dati statistici sul movimento dei natanti e del relativo carico avvenuto nei porti marittimi e negli altri approdi autorizzati del territorio nazionale.
Il volume 1969 è in vendita al prezzo di L. 10.000.

Statistica degli incidenti stradali

La più completa ed aggiornata raccolta di dati su una materia di viva attualità.
Il volume 1969 è in vendita al prezzo di L. 3.000.

Statistica annuale del commercio con l'estero

Riporta i dati definitivi e completi sull'andamento delle importazioni e delle esportazioni con ampia analisi del movimento per merci e per Paesi.
Anno 1969: Vol. I - Dati generali e riassuntivi L. 10.000.
Vol. II - Mercati per paese L. 16.000.

Bilanci delle amministrazioni regionali, provinciali e comunali

Pubblicazione che, mettendo in particolare evidenza la struttura dei conti economici delle amministrazioni locali, consente di poter determinare, con sufficiente esattezza, il prodotto netto delle amministrazioni stesse.
Il volume contenente i dati dei conti consuntivi 1967 è in vendita al prezzo di L. 20.000.

Annuario di statistiche del lavoro e dell'emigrazione.

Organica e aggiornata documentazione statistica su tutti i principali aspetti del mondo del lavoro e sull'emigrazione.
Il volume 1970 è in vendita al prezzo di L. 4.500.

ANNALI DI STATISTICA - Serie VIII (*)

Vol. 9 - Indagine statistica sullo sviluppo del reddito nazionale dell'Italia dal 1861 al 1956	L. 1.500
Vol. 10 - Tavole di mortalità della popolazione italiana 1950-53 e 1954-57	» 1.200
Vol. 11 - Indagine statistica sui bilanci di famiglie non agricole negli anni 1953-54	» 1.300
Vol. 12 - Primi studi sui conti economici territoriali	» 1.200
Vol. 13 - Statistica medica - Atti del primo Simposio, Roma 11-12 giugno 1961	» 4.000
Vol. 14 - Statistica medica - Atti del secondo Simposio, Roma 27-28 ottobre 1963	» 10.000
Vol. 15 - Produttività e distribuzione del reddito in Italia nel periodo 1951-63	» 6.000
Vol. 16 - Studi statistici sulla finanza pubblica - Atti del primo Convegno, Roma 7-8 aprile 1965	» 3.000
Vol. 17 - Sviluppo della popolazione italiana dal 1861 al 1961	» 12.000
Vol. 18 - Statistica medica - Atti del terzo Simposio, Roma 29-30 novembre 1964	» 10.000
Vol. 19 - Tavole di mortalità per regioni e cause di morte della popolazione italiana 1960-62	» 2.200
Vol. 20 - Redditi e produttività in Italia (1951-1966)	» 4.500
Vol. 21 - Indagine statistica sui bilanci delle famiglie italiane - Anni 1963-1964	» 6.000
Vol. 22 - Fonti statistiche e metodi di calcolo del reddito nazionale	» 5.000
Vol. 23 - Evoluzione e prospettive delle forze di lavoro in Italia	» 4.000
Vol. 24 - Statistica medica - Atti del quarto Simposio, Roma 21-22 gennaio 1968	» 10.000

PUBBLICAZIONI SPECIALI (*)

Sommario di statistiche storiche dell'Italia 1861-1965	L. 3.000
Popolazione residente e presente dei Comuni ai censimenti dal 1861 al 1961	» 5.000
Popolazione legale dei Comuni al 15 ottobre 1961	» 800
Istruzione elementare e media - Scuole e popolazione scolastica per singoli Comuni - Situazione al 1° gennaio 1965	» 2.500
Elezioni della Camera dei Deputati e del Senato della Repubblica, 19 maggio 1968 - Dati riassuntivi	» 1.500
Elezione della Camera dei Deputati, 19 maggio 1968	
Vol. I - Risultati per Comune	» 4.500
Vol. II - Voti alle liste e voti ai candidati	» 2.000
Elezione del Senato della Repubblica, 19 maggio 1968	
Vol. I - Risultati per Comune	» 3.500
Vol. II - Voti ai candidati	» 1.800
Elezioni amministrative del 22 novembre 1964	
Vol. I - Elezione dei Consigli provinciali	» 1.300
Vol. II - Elezione dei Consigli comunali	» 3.000
L'attrezzatura alberghiera in Italia al 1° gennaio 1969	» 4.500
Tavole attuariali 1960-62	» 5.000
Il valore della lira dal 1861 al 1965	» 1.000
I conti degli italiani (ed. 1971)	» 1.500
Rilevazione nazionale sullo stato dell'edilizia scolastica - 1° giugno 1966	
Tomo 1 - Edifici scolastici	» 10.000
Tomo 2 - Sedi scolastiche	» 10.000
Indagine sulla struttura delle aziende agricole, 1967	
Tomo I - Caratteristiche metodologiche dell'indagine e illustrazione dei principali risultati	» 2.000
Tomo II - Tavole statistiche	» 13.000

METODI E NORME

Calcolo delle variazioni stagionali negli indici della produzione industriale - Serie A, n. 4, ottobre 1960	L. 500
Parte prima - Relazione metodologica	» 600
Parte seconda - Numeri indici correnti e destagionalizzati per i singoli mesi degli anni 1947-1959	» 400
Rilevazioni campionarie delle produzioni agrarie - Serie A, n. 5, dicembre 1960	» 1.000
Numeri indici dei prezzi - Base 1966 = 100 - Serie A, n. 6, agosto 1967	» 900
Numeri indici della produzione industriale - Base 1966 = 100 - Serie A, n. 7, ottobre 1967	» 300
Numeri indici del costo di costruzione di un fabbricato residenziale - Base 1966 = 100 - Serie A, n. 8, maggio 1968	» 500
Numeri indici dei tassi delle retribuzioni minime contrattuali - Base 1966 = 100 - Serie A, n. 9, novembre 1968	» 600
Rilevazioni campionarie delle forze di lavoro - Serie A, n. 10, marzo 1969	» 500
Anagrafe della popolazione - Serie B, n. 3, marzo 1958	» 300
Istruzioni per la rilevazione statistica delle opere pubbliche - Serie B, n. 4, novembre 1958	» 250
Istruzioni per la rilevazione statistica degli incidenti stradali - Serie B, n. 6, maggio 1960	» 300
Norme tecniche per la rilevazione dei prezzi all'ingrosso delle merci - Serie B, 8 giugno 1960	» 400
Istruzioni per la rilevazione del movimento della navigazione marittima - Serie B, n. 9, settembre 1967	» 1.000
Istruzioni per il servizio della statistica forestale - Serie B, n. 10, gennaio 1969	» 1.500
Norme per la rilevazione dei prezzi al minuto - Serie B, n. 11, marzo 1969	» 1.500
Istruzioni per le rilevazioni statistiche giudiziarie e giuridico-amministrative - Serie B, n. 12, ottobre 1969	» 1.000
Istruzioni per la rilevazione statistica del movimento della popolazione - Serie B, n. 13, dicembre 1969	» 1.200
Circoscrizioni statistiche - Serie C, n. 1, agosto 1958	» 1.200
Glossario per l'elaborazione elettronica dei dati (in quattro lingue) - Serie C, n. 4, novembre 1962	» 2.000
Classificazione delle attività economiche - Serie C, n. 5, gennaio 1970	» 2.500
Classificazione delle professioni - Serie C, n. 6, giugno 1971	» 1.000
Classificazione delle malattie e cause di morte (Ediz. 1955 - Ristampa 1966)	» 1.000

(*) Per la completa Serie VIII degli ANNALI e per le altre pubblicazioni speciali cfr. Catalogo pubblicazioni.

