



**ISTITUTO CENTRALE  
DI STATISTICA**

**POPOLAZIONE E MOVIMENTO  
ANAGRAFICO DEI COMUNI**

Vol. XXV **1981**  
Edizione



# INDICE

	Tav.	Pag.
Avvertenze . . . . .	-	V

## PARTE PRIMA

### MOVIMENTO E CALCOLO DELLA POPOLAZIONE SECONDO GLI ATTI ANAGRAFICI - ANNO 1980

Bilancio demografico nazionale (anni 1971-1980) . . . . .	1	3
Popolazione residente, movimento anagrafico e famiglie . . . . .	2	4
Popolazione e movimento anagrafico nei Comuni capoluoghi di provincia . . . . .	3	6
Comuni, superficie territoriale, popolazione e densità . . . . .	4	8
Popolazione media dell'anno 1980 . . . . .	5	9
Movimento naturale della popolazione . . . . .	6	10
Comuni e popolazione per classi di ampiezza demografica, per Provincia . . . . .	7	12
Popolazione e movimento anagrafico nei singoli Comuni . . . . .	8	16

## PARTE SECONDA

### ISCRITTI E CANCELLATI PER TRASFERIMENTO DI RESIDENZA ANNO 1979

Isritti e cancellati per trasferimento di residenza, secondo il sesso (anni 1972-1979) . . . . .	9	156
Isritti e cancellati per trasferimento di residenza da e per l'estero, per classi di età (anni 1972-1979) . . . . .	10	156
Isritti e cancellati per trasferimento di residenza da e per l'estero, secondo l'attività economica e la posizione nella professione o la condizione non professionale (anni 1972-1979) . . . . .	11	156
Isritti e cancellati per trasferimento di residenza per Regioni e Paesi . . . . .	12	157
A - Tra Comuni italiani		
B - Da e per l'estero		
Isritti e cancellati per trasferimento di residenza, secondo il sesso . . . . .	13	160
Isritti e cancellati per trasferimento di residenza nell'ambito di ciascuna provincia, tra provincie della stessa regione, tra diverse regioni e con l'estero . . . . .	14	164
Isritti e cancellati per trasferimento di residenza, secondo la Provincia di provenienza e di destinazione . . . . .	15	166
Isritti per trasferimento di residenza nei Comuni capoluoghi, secondo la Provincia di provenienza . . . . .	16	178
Isritti e cancellati per trasferimento di residenza, secondo la zona altimetrica dei Comuni . . . . .	17	186
A - Da e per altri Comuni		
B - Da e per l'estero		

	Tav.	Pag.
Iscritti e cancellati per trasferimento di residenza da e per l'estero, secondo la Provincia ed il Paese . . . . .	18	190
A – Iscritti, secondo il Paese estero di provenienza		
B – Cancellati, secondo il Paese estero di destinazione		
Iscritti e cancellati per trasferimento di residenza, da e per l'estero, per classi di età . .	19	198
Iscritti e cancellati per trasferimento di residenza, secondo l'attività economica e la posizione nella professione o la condizione non professionale . . . . .	20	200
A – Da e per altri Comuni		
B – Da e per l'estero		
Iscritti per trasferimento di residenza nei Comuni di ciascuna Regione, secondo la Regione di provenienza e secondo l'attività economica e la posizione nella professione o la condizione non professionale . . . . .	21	208
Iscritti per trasferimento di residenza nei Comuni di ciascuna Regione in età di 6 anni e oltre secondo la Regione di provenienza e il grado di istruzione . . . . .	22	218

### PARTE TERZA

#### DATI RETROSPETTIVI ED ELABORAZIONI PARTICOLARI

Bilanci annuali della popolazione residente nei periodi intercensuali – Anni 1861–1980 . .	23	225
Province e Capoluoghi con saldi naturali positivi e negativi per ripartizioni geografiche – Anni 1972–1980 . . . . .	24	227
Saldo naturale per Province e Capoluoghi – Anni 1972–1980 . . . . .	25	228
Numero dei Comuni in complesso e con saldo naturale negativo, per classi di ampiezza demografica, per Provincia – Anno 1980 . . . . .	26	232
Popolazione residente per sesso, classi di età e regione al 1° gennaio 1981 . . . . .	27	236

#### APPENDICE

A – Situazione al censimento del 24 ottobre 1971 delle circoscrizioni amministrative che hanno subito variazioni territoriali e di denominazione nell'anno 1980 . . . . .	–	245
B – Elenco alfabetico dei Comuni e relative Province di appartenenza – Anno 1980 . .	–	250

#### ALLEGATI

Modelli di rilevazione	–	281
------------------------	---	-----

## AVVERTENZE

### 1. – Contenuto del volume.

Il presente volume si compone di tre parti.

La parte prima contiene i dati relativi all'ammontare della popolazione residente e al movimento anagrafico nell'anno 1980 con analisi estesa anche a livello comunale.

Non figurano le famiglie residenti in ciascun Comune, i cui dati sono tuttavia disponibili. I dati contenuti nella prima parte sono stati ottenuti con una rilevazione annuale utilizzando il mod. ISTAT/P/2.

La parte seconda contiene i dati relativi alle iscrizioni e cancellazioni anagrafiche per trasferimento di residenza effettuate dai Comuni in base alle norme contenute nella legge 24 dicembre 1954 n. 1228 e nel relativo regolamento di esecuzione approvato con decreto del Presidente della Repubblica 31 gennaio 1958 n. 136. I dati si riferiscono all'anno 1979 e sono analizzati a livello provinciale secondo varie modalità: Provincia o Stato estero di provenienza e destinazione, attività economica e posizione nella professione o condizione non professionale, grado di istruzione, ecc. I dati contenuti in questa seconda parte sono stati ottenuti con rilevazione individuale mensile utilizzando il modello ISTAT/P/1.

Sia la prima che la seconda parte contengono anche i dati riassuntivi delle rispettive rilevazioni negli ultimi anni.

Nella parte terza sono riportati i bilanci annuali della popolazione residente per gli anni 1861–1980, i saldi naturali per Province e Comuni Capoluoghi per gli anni 1972–1980, nonché il numero dei Comuni in complesso e con saldo naturale negativo per classi di ampiezza demografica. Inoltre sono riportati i dati relativi alla popolazione residente per sesso, età e regione al 1° gennaio 1981: le distribuzioni per età sono state ottenute applicando tassi di sopravvivenza desunti dalle tavole di mortalità regionali 1970–72 e tassi di immigrazione netta ricavati da un apposito spoglio di dati per età sulle iscrizioni e cancellazioni anagrafiche per trasferimento di residenza.

In appendice sono elencate le variazioni di territorio e di denominazione dei Comuni verificatesi nell'anno 1980; inoltre, è riportato l'elenco alfabetico dei singoli Comuni con a fianco la sigla della Provincia di appartenenza, allo scopo di facilitare la ricerca dei relativi dati.

Il volume è corredato dei fac-simile dei modelli di rilevazione in uso.

In appendice ad alcune precedenti edizioni del presente volume sono stati eccezionalmente pubblicati i seguenti dati:

- Bilancio demografico dal 1962 al 1971, per anno e per provincia (Edizione 1973).
- Popolazione residente ai censimenti del 1961 e del 1971 e movimento naturale della popolazione nel decennio, per Comune — (Edizione 1973).
- Iscritti e cancellati per trasferimento di residenza tra Comuni italiani, secondo le Regioni di provenienza e di destinazione — Anni 1955–1974 — (Edizione 1976).
- Popolazione residente per sesso, età e Regione al 1° gennaio degli anni dal 1972 al 1976 — (Edizione 1977).
- Popolazione residente per sesso, età e Regione al 1° gennaio degli anni 1977 e 1978 — (Edizione 1978).

## 2. – Movimento della popolazione residente in base alle risultanze anagrafiche.

Il movimento della popolazione residente è costituito dal movimento naturale (iscrizioni per nascita e cancellazioni per morte) e dal movimento migratorio (iscrizioni e cancellazioni per trasferimento di residenza) verificatisi nei Comuni durante l'anno considerato.

### 2.1. – *Iscrizioni per nascita e cancellazioni per morte.*

Le iscrizioni riguardano i nati da genitori iscritti nell'anagrafe della popolazione residente del Comune, anche se la nascita è avvenuta in altro Comune o all'estero purchè siano pervenuti i relativi atti per la trascrizione; analogamente le cancellazioni riguardano i morti già iscritti nell'anagrafe della popolazione residente del Comune, anche se il decesso è avvenuto in altro Comune o all'estero e i relativi atti siano pervenuti per la trascrizione.

Per una migliore interpretazione dei dati, si fa presente che gli atti relativi alle nascite e alle morti avvenute all'estero, generalmente pervengono ai Comuni con notevole ritardo; di conseguenza tali eventi sono necessariamente computati in un periodo diverso da quello in cui si sono verificati.

Inoltre per quanto concerne i Comuni colpiti dal sisma del 23 novembre 1980, non è stato possibile computare tra i morti, le vittime ufficialmente non riconosciute e pertanto non cancellate dall'anagrafe entro il 31 dicembre 1980.

### 2.2. – *Iscrizioni e cancellazioni per trasferimento di residenza.*

Le iscrizioni riguardano le persone trasferitesi nel Comune da altri Comuni o dall'estero; le cancellazioni riguardano le persone trasferitesi in altro Comune o all'estero.

I trasferimenti da un Comune ad un altro, mentre decorrono dal giorno di richiesta di iscrizione nel Comune di nuova dimora abituale, vengono rilevati quando la pratica migratoria, di ritorno dal Comune di cancellazione, risulta definita.

I movimenti da e per l'estero sono rilevati, rispettivamente, dal Comune di iscrizione e da quello di cancellazione.

## 3. – Calcolo della popolazione.

L'ammontare della popolazione residente alla fine dell'anno 1980 è ottenuto, per ciascun Comune, aggiungendo al dato definitivo della popolazione residente rilevata al Censimento del 24 ottobre 1971 — pubblicata nel Supplemento Ordinario alla *Gazzetta Ufficiale* n. 83 del 30 marzo 1973, e per sesso nel volume « Istat – 11° Censimento Generale della Popolazione – 24 ottobre 1971 – Vol. II – Dati per Comune sulle caratteristiche strutturali della popolazione e delle abitazioni » — i saldi naturale e migratorio relativi al periodo intercorrente tra il 24 ottobre 1971 e la fine del 1980.

## 4. – Interpretazione dei dati.

Ai fini di una corretta interpretazione dei dati sulle *iscrizioni e cancellazioni anagrafiche per trasferimento di residenza* all'interno del territorio nazionale e per chiarire i motivi per i quali detti dati presentano valori diversi a seconda che figurino nelle tavole relative al calcolo della popolazione o in quelle concernenti l'analisi dei trasferimenti di residenza, si precisa che nei dati della prima parte del volume sono com-

prese — con le modalità di cui si dirà in seguito — anche le « iscrizioni e cancellazioni d'ufficio » e nei dati della seconda parte del volume anche le « regolarizzazioni anagrafiche », ma non le « iscrizioni e cancellazioni d'ufficio ».

Le « iscrizioni e cancellazioni d'ufficio » sono le rettifiche operate sull'ammontare della popolazione residente e si riferiscono, rispettivamente, a:

- persone non censite e reperite dopo la chiusura delle operazioni censuarie; persone ricomparse dopo la cancellazione per irreperibilità al censimento; persone non iscritte precedentemente presso alcuna anagrafe;

- persone censite più volte erroneamente o nello stesso Comune o in Comuni diversi.

Le « regolarizzazioni anagrafiche » sono gli aggiornamenti anagrafici conseguenti al confronto tra le risultanze del censimento e la situazione anagrafica (iscrizioni di persone censite perché abitualmente dimoranti e non ancora iscritte in anagrafe oppure cancellazioni di persone non censite perché non abitualmente dimoranti ed ancora iscritte in anagrafe).

In considerazione della diversa natura dei vari tipi di iscrizioni e cancellazioni sopra descritte si precisa che nelle tavole in cui figura il calcolo della popolazione — parte prima — i dati delle iscrizioni e cancellazioni per trasferimento di residenza comprendono, oltre a quelle propriamente dette, anche le « iscrizioni e cancellazioni d'ufficio », in quanto anche queste ultime concorrono a determinare l'ammontare della popolazione, mentre non comprendono le « regolarizzazioni anagrafiche » che su detto calcolo non influiscono, poiché le persone per le quali si è effettuata la regolarizzazione sono già comprese nel dato di censimento che, come già detto, costituisce la base del calcolo.

Ai fini di una corretta interpretazione delle tavole contenenti i dati relativi alle classi di età, si precisa che l'età viene computata in anni compiuti. Così ad esempio la classe 11–14 include gli individui dal giorno dell'undicesimo compleanno al giorno precedente il quindicesimo compleanno.

## 5. – Codice dei Comuni.

Nella tavola 8 in cui figurano i dati per Comune, a fianco di ciascuna Provincia e di ciascun Comune è indicato il relativo numero di codice.

## 6. – Circoscrizioni territoriali.

I riepiloghi dei dati regionali sono stati effettuati secondo i raggruppamenti di seguito indicati.

L'*Italia nord-occidentale* comprende: Piemonte, Valle d'Aosta, Lombardia, Liguria; l'*Italia nord-orientale* comprende: Trentino–Alto Adige, Veneto, Friuli–Venezia Giulia, Emilia–Romagna; l'*Italia centrale* comprende: Toscana, Umbria, Marche, Lazio; l'*Italia meridionale* comprende: Abruzzi, Molise, Campania, Puglia, Basilicata, Calabria; l'*Italia insulare* comprende: Sicilia, Sardegna.

## 7. – Segni convenzionali.

Linea (—): a) quando il fenomeno non esiste;

b) quando il fenomeno esiste ma i casi non si sono verificati.






PARTE PRIMA

**MOVIMENTO E CALCOLO DELLA POPOLAZIONE  
SECONDO GLI ATTI ANAGRAFICI (\*)**

**Anno 1980**

(\*) Cfr. il punto 4 delle « Avvertenze ».



## MOVIMENTO E CALCOLO DELLA POPOLAZIONE SECONDO GLI ATTI ANAGRAFICI

Tav. 1 — Bilancio demografico nazionale

ANNI	ISCRIZIONI E CANCELLAZIONI ANAGRAFICHE							POPOLAZIONE RESIDENTE ALLA FINE DELL'ANNO	
	Per movimento naturale			Per trasferimento di residenza					
	Nati vivi	Morti	Saldo tra nati vivi e morti	Iscritti		Cancellati			Saldo tra iscritti e cancellati
			da altro Comune (a)	dall'estero	per altro Comune (a)	per l'estero			
<b>ITALIA SETTENTRIONALE</b>									
1971 (*)	59.347	47.742	11.605	91.714	3.531	87.775	1.917	5.553	24.981.169
1972	367.180	262.744	104.436	738.586	34.643	664.567	13.456	95.206	25.180.811
1973	361.683	276.923	84.760	790.985	36.644	657.773	15.502	136.354	25.401.825
1974	358.698	269.883	88.815	745.842	33.319	675.026	19.665	84.470	25.575.210
1975	335.381	277.962	57.419	640.533	32.950	604.396	17.421	51.666	25.684.295
1976	308.339	281.306	27.033	621.112	32.479	595.472	20.983	37.136	25.748.464
1977	287.796	274.639	13.157	625.535	30.183	578.376	19.659	57.683	25.819.304
1978	268.652	271.634	—	597.987	30.129	568.315	19.911	39.890	25.856.212
1979	247.168	271.047	—	604.774	33.137	579.682	21.117	37.112	25.869.445
1980	234.947	276.739	—	642.649	35.374	622.200	21.025	34.798	25.862.451
<b>ITALIA NORD-OCCIDENTALE</b>									
1971 (*)	34.759	28.779	5.980	54.879	1.899	51.337	1.175	4.266	14.948.674
1972	219.847	160.154	59.693	474.331	17.141	424.699	8.024	58.749	15.067.116
1973	216.733	169.624	47.109	516.769	17.995	434.795	9.356	90.613	15.204.838
1974	214.546	164.407	50.139	485.882	16.735	441.062	12.586	48.969	15.303.946
1975	203.146	169.042	34.104	411.226	16.374	394.569	11.051	21.980	15.360.030
1976	185.420	169.447	15.973	402.712	16.036	393.930	13.435	11.383	15.387.386
1977	172.557	165.680	6.877	407.872	15.223	380.089	12.721	30.285	15.424.548
1978	160.386	164.294	—	390.872	16.008	372.778	12.368	14.523	15.435.163
1979	147.742	163.233	—	388.433	18.210	381.419	12.681	12.543	15.432.215
1980	140.371	166.611	—	410.279	19.658	410.460	13.322	6.155	15.412.130
<b>ITALIA NORD-ORIENTALE</b>									
1971 (*)	24.588	18.964	5.624	36.835	1.632	36.438	742	1.287	10.032.495
1972	147.333	102.590	44.743	264.255	17.502	239.868	5.432	36.457	10.113.695
1973	144.950	107.299	37.651	274.216	18.649	240.978	6.146	45.741	10.197.087
1974	144.152	105.476	38.676	259.960	16.584	233.964	7.079	35.501	10.271.264
1975	132.235	108.920	23.315	229.307	16.576	209.827	6.370	29.686	10.324.265
1976	122.919	111.859	11.060	218.400	16.443	201.542	7.548	25.753	10.361.078
1977	115.239	108.959	6.280	217.663	14.960	198.287	6.938	27.398	10.394.756
1978	108.266	107.340	926	214.826	14.121	196.307	7.543	25.367	10.421.049
1979	99.426	107.814	—	196.341	14.927	198.263	8.436	24.569	10.437.230
1980	94.576	110.128	—	232.370	15.716	211.740	7.703	28.643	10.450.321
<b>ITALIA CENTRALE</b>									
1971 (*)	25.346	17.779	7.567	20.885	1.142	22.916	280	1.169	10.304.667
1972	155.294	95.551	60.743	232.585	15.782	220.760	3.112	24.495	10.389.905
1973	153.852	98.401	55.451	255.406	17.838	215.268	4.925	53.051	10.498.407
1974	152.621	98.772	53.849	252.329	17.819	217.745	6.596	45.807	10.598.063
1975	144.482	101.610	42.872	220.090	17.389	197.849	6.337	33.293	10.674.228
1976	134.563	102.029	32.534	205.657	15.870	187.559	7.449	26.519	10.733.281
1977	127.077	101.239	25.838	199.005	15.591	176.127	6.751	31.718	10.790.837
1978	120.765	100.373	20.392	200.071	16.371	174.360	6.275	35.807	10.847.036
1979	114.469	103.237	11.232	200.530	16.961	182.372	10.066	25.053	10.883.321
1980	108.902	108.053	849	236.278	19.353	210.859	6.461	38.311	10.922.481
<b>ITALIA MERIDIONALE</b>									
1971 (*)	40.443	19.570	20.873	30.941	3.655	40.329	1.578	7.311	12.733.313
1972	252.815	106.046	146.769	305.935	34.694	354.713	12.875	—	12.853.123
1973	252.677	111.573	141.104	319.711	34.986	347.199	12.339	—	12.989.386
1974	255.426	109.458	145.968	289.965	31.721	325.362	14.373	—	13.117.305
1975	246.103	116.687	129.416	276.043	36.790	304.830	13.622	—	13.241.102
1976	250.350	115.059	135.291	264.081	34.486	289.999	15.338	—	13.369.623
1977	234.998	113.895	121.103	254.061	25.890	287.353	12.643	—	13.470.681
1978	226.773	111.073	115.700	250.513	22.012	284.644	12.558	—	13.561.704
1979	219.985	110.177	109.808	257.351	21.769	288.884	16.085	—	13.645.663
1980	213.841	115.814	98.027	294.071	22.903	321.970	17.847	—	13.720.847
<b>ITALIA INSULARE</b>									
1971 (*)	20.767	10.523	10.244	15.445	1.821	20.815	1.361	4.910	6.159.849
1972	117.934	54.599	63.335	156.401	17.822	168.227	7.445	—	6.221.735
1973	119.727	57.366	62.361	157.914	17.478	160.258	9.022	—	6.290.208
1974	120.390	54.640	65.750	148.417	17.791	158.148	9.369	—	6.354.649
1975	116.476	59.760	56.716	139.670	20.621	148.320	9.339	—	6.413.997
1976	113.288	57.749	55.539	127.079	19.225	135.174	10.287	—	6.470.379
1977	107.915	57.212	50.703	126.307	14.507	135.803	7.736	—	6.518.357
1978	104.632	56.605	48.027	126.273	13.602	134.010	8.690	—	6.563.559
1979	101.474	57.338	44.136	127.590	13.909	135.131	13.445	—	6.600.618
1980	100.226	58.525	41.701	147.952	15.058	156.962	13.791	—	6.634.576
<b>ITALIA</b>									
1971 (*)	145.903	95.615	50.288	158.985	10.149	171.835	5.136	7.837	54.178.998
1972	893.223	517.940	375.283	1.433.507	102.941	1.408.267	36.888	91.293	54.645.574
1973	887.939	544.263	343.676	1.524.016	106.946	1.398.498	41.788	190.676	55.179.926
1974	887.135	532.753	354.382	1.436.553	100.650	1.376.281	50.003	110.919	55.645.227
1975	842.442	556.019	286.423	1.276.336	107.750	1.255.395	46.719	81.972	56.013.622
1976	806.540	556.143	250.397	1.217.929	102.060	1.209.204	54.057	57.728	56.321.747
1977	757.786	546.985	210.801	1.204.908	86.171	1.177.659	46.787	66.631	56.599.179
1978	720.822	539.685	181.137	1.174.844	82.114	1.161.329	47.434	48.195	56.828.511
1979	683.096	541.799	141.297	1.190.245	85.776	1.186.669	60.713	29.329	56.999.047
1980	657.916	559.131	98.785	1.320.950	92.688	1.311.991	59.124	42.523	57.140.355

(\*) Dal censimento del 24 ottobre 1971 al 31 dicembre 1971.

(a) La differenza tra gli iscritti e i cancellati per trasferimento di residenza all'interno del territorio nazionale (che ad es.: risulta nel 1980 di 8.959 uni-à) è dovuta alle « iscrizioni d'ufficio » (Cfr. punto 4 delle Avvertenze) ed alla impossibilità di far sempre coincidere, ai fini del calcolo, in uno stesso periodo la data di cancellazione di una persona dal Comune di emigrazione con la data di iscrizione della stessa nel Comune di immigrazione.





Tav. 3 — Popolazione e movimento anagrafico nei Comuni capoluoghi di provincia

COMUNI CAPOLUOGHI DI PROVINCIA	POPOLAZIONE RESIDENTE ALL'1-1-1980		ISCRIZIONI E CANCELLAZIONI ANAGRAFICHE NELL'ANNO 1980						POPOLAZIONE RESIDENTE AL 31-12-1980	
	MF	M	Per movimento naturale		Per trasferimento di residenza				MF	M
			Nati vivi	Morti	Iscritti		Cancellati			
					da altro Comune	dal- l'estero	per altro Comune	per l'estero		
Torino .....	1.160.686	559.993	9.994	10.936	21.443	1.721	38.634	1.011	1.143.263	551.351
Vercelli .....	54.063	25.860	401	719	1.137	59	1.472	39	53.430	25.532
Novara .....	101.947	48.372	922	1.224	2.561	80	2.166	81	102.039	48.466
Cuneo .....	55.784	26.526	520	544	1.787	41	1.653	63	55.872	26.575
Asti .....	79.407	38.197	656	911	1.728	89	1.691	66	79.212	38.083
Alessandria .....	101.684	48.251	703	1.348	2.116	75	2.133	22	101.075	47.958
Aosta .....	39.072	19.135	326	364	870	31	1.019	34	38.882	19.026
Varese .....	91.100	43.476	851	982	2.523	174	2.591	133	90.942	43.297
Como .....	96.665	45.657	831	1.065	2.353	154	2.500	141	96.297	45.494
Sondrio .....	23.015	10.994	258	257	687	37	687	10	23.043	10.997
Milano .....	1.677.109	789.818	12.479	17.467	27.301	3.581	44.287	3.117	1.655.599	779.432
Bergamo .....	125.544	58.661	917	1.387	2.771	150	3.711	134	124.150	57.962
Brescia .....	212.265	99.564	1.726	2.192	3.320	289	5.236	145	210.027	98.419
Pavia .....	87.005	41.046	633	1.142	1.613	250	1.897	46	86.416	40.762
Cremona .....	82.056	38.005	572	1.073	1.334	192	1.410	59	81.612	37.783
Mantova .....	64.008	29.824	399	819	1.237	64	1.715	34	63.140	29.365
Bolzano-Bozen .....	106.199	50.956	885	903	1.332	137	1.710	86	105.854	50.710
Trento .....	99.052	47.354	1.020	910	2.084	158	1.679	80	99.645	47.587
Verona .....	269.763	127.774	2.080	2.679	4.429	228	5.151	492	268.178	127.100
Vicenza .....	117.571	55.574	1.009	1.280	2.687	201	3.321	86	116.781	55.151
Belluno .....	37.003	17.567	296	411	776	73	702	17	37.018	17.629
Treviso .....	89.121	42.104	592	912	1.922	107	2.583	48	88.199	41.668
Venezia .....	355.865	169.685	2.448	3.645	3.594	373	6.016	166	352.453	167.985
Padova .....	242.216	114.644	1.923	2.407	4.782	447	5.407	154	241.400	114.261
Rovigo .....	52.588	25.281	527	568	1.018	15	854	6	52.720	25.332
Pordenone .....	52.106	24.943	461	489	1.696	143	1.735	101	52.081	24.952
Udine .....	102.973	48.156	707	1.167	2.649	195	2.868	81	102.408	47.839
Gorizia .....	42.580	19.907	300	490	809	111	734	44	42.532	19.907
Trieste .....	260.291	120.191	1.437	3.955	2.456	600	2.903	229	257.697	119.063
Imperia .....	42.159	20.216	305	516	1.112	76	997	33	42.106	20.194
Savona .....	78.216	37.199	428	1.065	1.383	98	1.499	80	77.481	36.762
Genova .....	782.476	371.304	4.816	9.996	8.387	1.227	11.515	752	774.643	367.507
La Spezia .....	117.761	56.000	726	1.367	2.616	272	3.270	19	116.719	55.524
Piacenza .....	108.888	51.557	817	1.210	2.272	177	2.001	50	108.893	51.523
Parma .....	176.945	83.833	1.155	1.986	2.681	271	2.905	229	175.932	83.314
Reggio nell'Emilia .....	130.005	61.957	1.027	1.406	2.766	207	2.377	63	130.159	61.990
Modena .....	180.428	86.153	1.365	1.793	3.593	240	3.217	90	180.526	86.212
Bologna .....	471.554	220.590	2.443	5.545	7.172	502	9.322	211	466.593	218.235
Ferrara .....	152.752	72.309	945	1.831	1.705	310	2.183	55	151.643	71.750
Ravenna .....	139.392	67.908	990	1.333	2.107	160	1.564	90	139.662	68.048
Forlì .....	110.523	53.623	845	1.065	1.471	112	1.099	32	110.755	53.678
Massa .....	66.060	32.200	643	606	1.001	102	1.008	33	66.159	32.227
Lucca .....	91.256	43.022	867	1.195	1.576	124	1.223	73	91.332	43.083
Pistoia .....	94.344	45.491	747	1.144	1.340	70	1.246	25	94.086	45.295
Firenze .....	462.690	216.689	2.998	5.437	8.672	1.205	8.848	356	460.924	215.929
Livorno .....	176.757	85.197	1.574	2.032	2.489	200	2.658	81	176.249	84.990
Pisa .....	103.772	49.350	785	1.266	2.329	165	2.431	102	103.252	49.076
Arezzo .....	92.245	44.995	796	890	1.117	77	1.100	15	92.230	44.960
Siena .....	63.961	30.352	384	883	1.216	100	1.232	28	63.518	30.170

Segue: Tav. 3 — Popolazione e movimento anagrafico nei Comuni capoluoghi di provincia

COMUNI CAPOLUOGHI DI PROVINCIA	POPOLAZIONE RESIDENTE ALL'1-1-1980		ISCRIZIONI E CANCELLAZIONI ANAGRAFICHE NELL'ANNO 1980						POPOLAZIONE RESIDENTE AL 31-12-1980	
	MF	M	Per movimento naturale		Per trasferimento di residenza				MF	M
			Nati vivi	Morti	Iscritti		Cancellati			
					da altro Comune	dal- l'estero	per altro Comune	per l'estero		
Grosseto .....	69.699	34.210	553	616	1.603	55	1.058	30	70.206	34.412
Perugia .....	139.871	68.011	1.326	1.332	2.444	460	1.936	91	140.742	68.445
Terni .....	113.241	54.853	913	1.091	1.377	144	1.424	52	113.108	54.734
Pesaro .....	90.705	43.871	791	846	1.230	122	1.182	41	90.779	43.902
Ancona .....	108.371	51.982	943	1.065	1.772	175	2.353	47	107.796	51.719
Macerata .....	44.492	21.560	381	432	754	78	863	17	44.393	21.471
Ascoli Piceno .....	56.200	27.127	529	485	1.024	132	1.195	42	56.163	27.184
Viterbo .....	58.529	28.794	593	582	1.066	24	1.002	25	58.603	28.767
Rieti .....	43.277	21.207	501	394	953	36	761	16	43.596	21.363
Roma .....	2.911.671	1.397.916	29.030	25.634	47.940	6.153	51.169	1.577	2.916.414	1.399.858
Latina .....	94.910	47.220	1.399	527	2.604	170	2.263	29	96.264	47.854
Frosinone .....	45.725	22.533	613	302	1.130	78	1.154	90	46.000	22.666
L'Aquila .....	66.644	32.351	798	673	1.340	116	1.042	31	67.152	32.575
Teramo .....	51.768	25.187	652	497	1.107	85	848	52	52.215	25.397
Pescara .....	137.059	66.363	1.365	925	2.750	343	3.927	299	136.366	66.051
Chieti .....	57.140	28.248	668	432	1.196	96	1.089	23	57.556	28.443
Isernia .....	19.121	9.393	264	119	777	61	518	6	19.580	9.616
Campobasso .....	47.316	23.166	696	382	1.316	64	1.093	16	47.901	23.454
Caserta .....	67.257	32.926	822	570	2.886	53	2.516	68	67.864	33.241
Benevento .....	62.524	30.459	994	479	1.189	72	1.556	103	62.641	30.512
Napoli .....	1.223.228	590.040	19.083	11.312	12.296	545	24.069	409	1.219.362	588.252
Avellino .....	59.324	28.657	707	523	1.366	44	1.541	9	59.368	28.652
Salerno .....	161.997	78.266	2.043	1.235	4.035	139	5.079	37	161.863	78.121
Foggia .....	157.727	77.656	2.365	1.059	2.881	114	3.025	173	158.830	78.312
Bari .....	387.266	189.559	5.237	2.654	5.372	392	7.564	339	387.710	189.692
Taranto .....	247.681	122.210	3.794	1.607	4.597	103	5.885	72	248.611	122.551
Brindisi .....	89.241	44.048	1.335	574	1.975	87	2.032	109	89.923	44.382
Lecce .....	90.121	42.562	1.148	730	2.571	56	2.133	—	91.033	42.951
Potenza .....	64.513	31.974	912	416	1.298	28	1.207	11	65.117	32.289
Matera .....	50.424	25.171	784	294	696	45	860	38	50.757	25.315
Cosenza .....	102.338	49.438	1.291	728	2.148	37	4.045	60	100.981	48.772
Catanzaro .....	93.845	46.209	1.465	613	1.864	21	2.192	96	94.294	46.366
Reggio di Calabria ...	181.293	89.106	2.657	1.582	2.114	110	2.673	61	181.858	89.358
Trapani .....	72.036	34.953	1.114	795	2.337	106	2.457	78	72.263	35.053
Palermo .....	693.949	337.156	12.947	5.699	11.528	769	14.824	416	698.254	339.298
Messina .....	271.660	131.833	3.519	2.351	3.721	212	2.807	150	273.810	132.846
Agrigento .....	51.725	25.382	900	469	1.716	57	1.661	1	52.267	25.653
Caltanissetta .....	61.461	29.873	905	526	1.567	119	1.398	67	62.061	30.128
Enna .....	29.370	14.283	353	276	502	127	626	99	29.351	14.260
Catania .....	398.426	193.577	6.576	3.611	7.248	275	10.662	84	398.168	193.237
Ragusa .....	66.545	32.126	891	668	1.197	196	1.038	95	67.028	32.360
Siracusa .....	116.755	57.584	1.821	756	3.356	270	2.495	207	118.744	58.457
Sassari .....	119.597	58.070	1.465	886	2.118	135	1.906	45	120.478	58.495
Nuoro .....	36.503	17.901	549	210	1.087	10	935	4	37.000	18.160
Oristano .....	29.769	14.378	365	218	935	29	769	37	30.074	14.476
Cagliari .....	241.472	116.148	3.164	1.555	4.643	172	7.323	207	240.366	115.527
<b>ITALIA...</b>	<b>18.964.708</b>	<b>9.062.997</b>	<b>191.750</b>	<b>183.542</b>	<b>323.652</b>	<b>28.185</b>	<b>400.315</b>	<b>14.701</b>	<b>18.849.737</b>	<b>9.034.780</b>

## Tav. 4 — Comuni, superficie territoriale, popolazione e densità

Situazione al 31-12-1980

PROVINCIE E REGIONI	N. Comuni (d)	Superficie territoriale Km <sup>2</sup>	POPOLAZIONE RESIDENTE		PROVINCIE E REGIONI	N. Comuni (d)	Superficie territoriale Km <sup>2</sup>	POPOLAZIONE RESIDENTE	
			Totale	Densità ab./Km <sup>2</sup>				Totale	Densità ab./Km <sup>2</sup>
Torino .....	315	6.830,25	2.370.683	347	Pesaro e Urbino .....	67	2.892,44	335.144	166
Vercelli .....	169	3.000,88	399.935	133	Ancona .....	49	1.940,16	435.715	225
Novara .....	165	3.593,89	509.625	142	Macerata .....	57	2.774,35	293.378	106
Cuneo .....	250	6.902,72	549.162	80	Ascoli Piceno .....	73	2.086,54	356.026	171
Asti .....	120	1.510,78	217.715	144	<b>Marche .....</b>	<b>246</b>	<b>9.693,49</b>	<b>1.420.443</b>	<b>147</b>
Alessandria .....	190	3.560,42	470.545	132	Viterbo .....	60	3.612,12	270.014	75
<b>Piemonte .....</b>	<b>1.209</b>	<b>25.398,94</b>	<b>4.517.665</b>	<b>178</b>	Rieti .....	73	2.749,16	144.220	52
<b>Valle d'Aosta .....</b>	<b>74</b>	<b>3.262,26</b>	<b>114.469</b>	<b>35</b>	Roma .....	118	5.351,81	3.766.985	704
Varese .....	141	1.198,71	791.200	660	Latina .....	33	2.250,51	439.619	195
Como .....	247	2.066,84	775.312	375	Frosinone .....	91	3.239,07	467.803	144
Sondrio .....	78	3.211,90	175.555	55	<b>Lazio .....</b>	<b>375</b>	<b>17.202,67</b>	<b>5.088.641</b>	<b>296</b>
Milano .....	249	2.762,22	4.059.959	1.470	L'Aquila .....	108	5.034,46	302.743	60
Bergamo .....	250	2.759,26	894.391	324	Teramo .....	47	1.948,26	274.430	141
Brescia .....	206	4.780,26	1.018.766	213	Pescara .....	46	1.224,67	292.355	239
Pavia .....	190	2.964,70	516.555	174	Chieti .....	104	2.586,70	375.584	145
Cremona .....	115	1.770,57	333.072	188	<b>Abruzzi .....</b>	<b>305</b>	<b>10.794,09</b>	<b>1.245.112</b>	<b>115</b>
Mantova .....	70	2.338,83	379.839	162	Isernia .....	52	1.528,84	95.752	63
<b>Lombardia .....</b>	<b>1.546</b>	<b>23.853,29</b>	<b>8.944.649</b>	<b>375</b>	Campobasso .....	84	2.908,80	238.951	82
Bozano - <i>Bozen</i> .....	116	7.400,43	433.245	59	<b>Molise .....</b>	<b>136</b>	<b>4.437,64</b>	<b>334.703</b>	<b>75</b>
Trento .....	223	6.212,66	445.051	72	Caserta .....	104	2.639,38	760.847	288
<b>Trentino-A. A. ....</b>	<b>339</b>	<b>13.613,09</b>	<b>878.296</b>	<b>65</b>	Benevento .....	78	2.070,63	294.425	142
Verona .....	98	3.096,52	776.717	251	Napoli .....	91	1.171,13	2.964.713	2.531
Vicenza .....	121	2.722,20	727.299	267	Avellino .....	119	2.791,64	441.613	158
Belluno .....	69	3.678,08	223.873	61	Salerno .....	157	4.922,55	1.030.510	209
Treviso .....	95	2.476,68	719.502	291	<b>Campania .....</b>	<b>549</b>	<b>13.595,33</b>	<b>5.491.658</b>	<b>404</b>
Venezia .....	43	2.459,97	844.124	343	Foggia .....	64	7.184,60	694.786	97
Padova .....	105	2.141,58	815.363	380	Bari .....	48	5.128,58	1.482.817	289
Rovigo .....	51	1.788,64	254.171	142	Taranto .....	28	2.436,77	579.111	238
<b>Veneto .....</b>	<b>582</b>	<b>18.363,67</b>	<b>4.361.049</b>	<b>237</b>	Brindisi .....	20	1.837,57	401.901	219
Pordenone .....	51	2.273,22	275.859	121	Lecce .....	97	2.759,40	784.718	284
Udine .....	137	4.894,44	533.179	109	<b>Puglia .....</b>	<b>257</b>	<b>19.346,92</b>	<b>3.943.333</b>	<b>204</b>
Gorizia .....	25	466,20	146.301	314	Potenza .....	100	6.545,49	414.258	63
Trieste .....	6	211,68	288.988	1.365	Matera .....	31	3.446,78	204.552	59
<b>Friuli-V. Giulia ....</b>	<b>219</b>	<b>7.845,54</b>	<b>1.244.327</b>	<b>159</b>	<b>Basilicata .....</b>	<b>131</b>	<b>9.992,27</b>	<b>618.810</b>	<b>62</b>
Imperia .....	67	1.155,25	229.324	199	Cosenza .....	155	6.649,68	740.934	111
Savona .....	69	1.544,54	303.730	197	Catanzaro .....	157	5.247,40	750.888	143
Genova .....	67	1.834,30	1.058.393	577	Reggio di Calabria .....	97	3.183,19	595.409	187
La Spezia .....	32	882,00	243.900	277	<b>Calabria .....</b>	<b>409</b>	<b>15.080,27</b>	<b>2.087.231</b>	<b>138</b>
<b>Liguria .....</b>	<b>235</b>	<b>5.416,09</b>	<b>1.835.347</b>	<b>339</b>	Trapani .....	24	2.461,72	430.506	175
Piacenza .....	48	2.589,47	280.127	108	Palermo .....	82	5.015,75	1.211.608	242
Parma .....	47	3.449,32	398.759	116	Messina .....	107	3.247,22	689.855	212
Reggio nell'Emilia .....	45	2.291,67	412.334	180	Agrigento .....	43	3.041,90	490.830	161
Modena .....	47	2.689,85	593.535	221	Caltanissetta .....	22	2.104,70	295.865	141
Bologna .....	60	3.702,19	935.666	253	Enna .....	20	2.562,13	203.832	80
Ferrara .....	26	2.631,73	384.143	146	Catania .....	56	3.552,20	1.023.277	288
Ravenna .....	18	1.858,79	361.391	194	Ragusa .....	12	1.614,02	277.839	172
Forlì .....	50	2.910,55	600.694	206	Siracusa .....	21	2.108,80	400.704	190
<b>Emilia-Romagna ....</b>	<b>341</b>	<b>22.123,57</b>	<b>3.966.649</b>	<b>179</b>	<b>Sicilia .....</b>	<b>387</b>	<b>25.708,44</b>	<b>5.024.316</b>	<b>195</b>
Massa-Carrara .....	17	1.156,71	205.441	178	Sassari .....	86	7.519,91	438.507	58
Lucca .....	35	1.772,81	388.624	219	Nuoro .....	98	7.043,92	278.605	40
Pistoia .....	22	964,98	267.138	277	Oristano .....	78	2.630,60	157.422	60
Firenze .....	51	3.879,64	1.211.483	312	Cagliari .....	104	6.895,37	735.726	107
Livorno .....	20	1.212,83	346.395	286	<b>Sardegna .....</b>	<b>366</b>	<b>24.089,80</b>	<b>1.610.260</b>	<b>67</b>
Pisa .....	39	2.448,22	388.644	159	<b>ITALIA .....</b>	<b>8.085</b>	<b>301.265,66</b>	<b>57.140.355</b>	<b>190</b>
Arezzo .....	39	3.231,95	313.882	97	- SETTENTRIONALE ..	4.545	119.876,45	25.862.451	216
Siena .....	36	3.821,22	257.266	67	<i>Nord-occidentale</i> ..	3.064	57.930,58	15.412.130	266
Grosseto .....	28	4.503,89	223.811	50	<i>Nord-orientale</i> ..	1.481	61.945,87	10.450.321	169
<b>Toscana .....</b>	<b>287</b>	<b>22.992,25</b>	<b>3.602.684</b>	<b>157</b>	- CENTRALE .....	1.000	58.344,45	10.922.481	187
Perugia .....	59	6.334,09	581.737	92	- MERIDIONALE .....	1.787	73.246,52	13.720.847	187
Terni .....	33	2.121,95	228.976	108	- INSULARE .....	753	49.798,24	6.634.576	133
<b>Umbria .....</b>	<b>92</b>	<b>8.456,04</b>	<b>810.713</b>	<b>96</b>					

(a) Nel corso dell'anno 1980 sono stati istituiti tre Comuni: Trecase (NA), Petrosino (TP) e Tergu (SS).



Tav. 5 — Popolazione media dell'anno 1980 (a)

PROVINCIE E REGIONI	Capo- luoghi	Altri Comuni	Totale	PROVINCIE E REGIONI	Capo- luoghi	Altri Comuni	Totale
Torino .....	1.151.975	1.233.704	2.375.679	Pesaro e Urbino .....	90.742	243.869	334.611
Vercelli .....	53.747	346.997	400.744	Ancona .....	108.083	326.820	434.903
Novara .....	101.993	407.735	509.728	Macerata .....	44.443	248.610	293.053
Cuneo .....	55.828	492.871	548.699	Ascoli Piceno .....	56.182	299.254	355.436
Asti .....	79.309	138.539	217.848	<b>Marche</b> .....	<b>299.450</b>	<b>1.118.553</b>	<b>1.418.003</b>
Alessandria .....	101.379	370.326	471.705	Viterbo .....	58.566	210.922	269.488
<b>Piemonte</b> .....	<b>1.544.231</b>	<b>2.980.172</b>	<b>4.524.403</b>	Rieti .....	43.436	100.666	144.102
<b>Valle d'Aosta</b> .....	<b>38.977</b>	<b>75.553</b>	<b>114.530</b>	Roma .....	2.914.043	842.951	3.756.994
Varese .....	91.021	699.242	790.263	Latina .....	95.587	341.616	437.203
Como .....	96.481	677.441	773.922	Frosinone .....	45.862	420.259	466.121
Sondrio .....	23.029	152.342	175.371	<b>Lazio</b> .....	<b>3.157.494</b>	<b>1.916.414</b>	<b>5.073.908</b>
Milano .....	1.666.354	2.396.417	4.062.771	L'Aquila .....	66.898	235.714	302.612
Bergamo .....	124.847	767.619	892.466	Teramo .....	51.991	221.661	273.652
Brescia .....	211.146	805.912	1.017.058	Pescara .....	136.713	155.260	291.973
Pavia .....	86.711	431.251	517.962	Chieti .....	57.348	316.840	374.188
Cremona .....	81.834	251.403	333.237	<b>Abruzzi</b> .....	<b>312.950</b>	<b>929.475</b>	<b>1.242.425</b>
Mantova .....	63.574	316.552	380.126	Isernia .....	19.351	76.288	95.639
<b>Lombardia</b> .....	<b>2.444.997</b>	<b>6.498.179</b>	<b>8.943.176</b>	Campobasso .....	47.608	191.150	238.758
Bolzano-Bozen .....	106.027	326.632	432.659	<b>Molise</b> .....	<b>66.959</b>	<b>267.438</b>	<b>334.397</b>
Trento .....	99.348	345.266	444.614	Caserta .....	67.561	689.466	757.027
<b>Trentino-A. A.</b> .....	<b>205.375</b>	<b>671.898</b>	<b>877.273</b>	Benevento .....	62.582	231.849	294.431
Verona .....	268.971	506.561	775.532	Napoli .....	1.221.295	1.733.652	2.954.947
Vicenza .....	117.176	608.344	725.520	Avellino .....	59.346	381.592	440.938
Belluno .....	37.010	187.341	224.351	Salerno .....	161.930	865.475	1.027.405
Treviso .....	88.660	629.216	717.876	<b>Campania</b> .....	<b>1.572.714</b>	<b>3.902.034</b>	<b>5.474.748</b>
Venezia .....	354.159	490.099	844.258	Foggia .....	158.279	535.237	693.516
Padova .....	241.808	572.518	814.326	Bari .....	387.488	1.089.702	1.477.190
Rovigo .....	52.654	201.664	254.318	Taranto .....	248.146	328.559	576.705
<b>Veneto</b> .....	<b>1.160.438</b>	<b>3.195.743</b>	<b>4.356.181</b>	Brindisi .....	89.582	311.414	480.996
Pordenone .....	52.093	223.112	275.205	Lecce .....	90.577	691.197	781.774
Udine .....	102.691	430.098	532.789	<b>Puglia</b> .....	<b>974.072</b>	<b>2.956.109</b>	<b>3.930.181</b>
Gorizia .....	42.556	103.894	146.450	Potenza .....	64.815	349.530	414.345
Trieste .....	258.994	31.290	290.284	Matera .....	50.590	153.822	204.412
<b>Friuli-V. Giulia</b> .....	<b>456.334</b>	<b>788.394</b>	<b>1.244.728</b>	<b>Basilicata</b> .....	<b>115.405</b>	<b>503.352</b>	<b>618.757</b>
Imperia .....	42.132	187.498	229.630	Cosenza .....	101.660	636.643	738.303
Savona .....	77.848	226.236	304.084	Catanzaro .....	94.070	655.457	749.527
Genova .....	778.560	283.560	1.062.120	Reggio di Calabria .....	181.575	413.342	594.917
La Spezia .....	117.240	126.989	244.229	<b>Calabria</b> .....	<b>377.305</b>	<b>1.705.442</b>	<b>2.082.747</b>
<b>Liguria</b> .....	<b>1.015.780</b>	<b>824.283</b>	<b>1.840.063</b>	Trapani .....	72.149	357.306	429.455
Piacenza .....	108.891	171.663	280.554	Palermo .....	696.102	512.847	1.208.949
Parma .....	176.438	222.722	399.160	Messina .....	272.735	415.574	688.309
Reggio nell'Emilia .....	130.082	281.338	411.420	Agrigento .....	51.996	437.929	489.925
Modena .....	180.477	411.564	592.041	Caltanissetta .....	61.761	234.080	295.841
Bologna .....	469.073	467.328	936.401	Enna .....	29.361	174.612	203.973
Ferrara .....	152.198	232.625	384.823	Catania .....	398.297	620.588	1.018.885
Ravenna .....	139.527	221.985	361.512	Ragusa .....	66.787	210.289	277.076
Forlì .....	110.639	489.044	599.683	Siracusa .....	117.749	281.512	399.261
<b>Emilia-Romagna</b> .....	<b>1.467.325</b>	<b>2.498.268</b>	<b>3.965.594</b>	<b>Sicilia</b> .....	<b>1.766.937</b>	<b>3.244.737</b>	<b>5.011.674</b>
Massa-Carrara .....	66.108	139.380	205.488	Sassari .....	120.038	317.133	437.171
Lucca .....	91.294	297.306	388.600	Nuoro .....	36.751	241.685	278.436
Pistoia .....	94.215	172.617	266.832	Oristano .....	29.921	127.366	157.287
Firenze .....	461.807	748.638	1.210.445	Cagliari .....	240.919	492.110	733.029
Livorno .....	176.503	169.892	346.395	<b>Sardegna</b> .....	<b>427.629</b>	<b>1.178.294</b>	<b>1.605.923</b>
Pisa .....	103.512	285.090	388.602	<b>ITALIA</b> .....	<b>18.877.223</b>	<b>38.192.478</b>	<b>57.069.701</b>
Arezzo .....	92.238	221.603	313.841	- SETTENTRIONALE .....	8.333.457	17.532.491	25.865.948
Siena .....	63.740	193.779	257.519	<i>Nord-Occidentale</i> .....	5.043.985	10.378.187	15.422.172
Grosseto .....	69.953	153.783	223.736	<i>Nord-Orientale</i> .....	3.289.472	7.154.304	10.443.776
<b>Toscana</b> .....	<b>1.219.370</b>	<b>2.382.088</b>	<b>3.601.458</b>	- CENTRALE .....	4.929.795	5.973.106	10.902.901
Perugia .....	140.306	440.218	580.524	- MERIDIONALE .....	3.419.405	10.263.850	13.683.255
Terni .....	113.175	115.833	229.008	- INSULARE .....	2.194.566	4.423.031	6.617.597
<b>Umbria</b> .....	<b>253.481</b>	<b>556.051</b>	<b>809.532</b>				

(a) Semisomma delle popolazioni al 1° gennaio ed al 31 dicembre.

Tav. 6 — Movimento naturale della popolazione  
(iscrizioni e cancellazioni anagrafiche per nascita e per morte)

ANNI PROVINCIE E REGIONI	NATI VIVI				MORTI			
	nello stesso Comune di residenza dei genitori	in Comune diverso da quello di residenza dei genitori (a)	all'estero da genitori residenti in Italia (a)	TOTALE	nello stesso Comune di residenza	in altro Comune (b)	all'estero ma ancora residenti in Italia (b)	TOTALE
1971 .....	551.955	342.609	16.520	911.084	423.970	89.004	2.344	515.318
1972 .....	520.775	356.216	16.232	893.223	420.540	95.358	2.042	517.940
1973 .....	498.771	370.111	19.057	887.939	437.722	104.237	2.304	544.263
1974 .....	479.720	386.061	21.354	887.135	424.575	105.718	2.460	532.753
1975 .....	438.773	383.683	19.986	842.442	440.540	112.791	2.688	556.019
1976 .....	411.522	375.442	19.576	806.540	434.558	118.814	2.771	556.143
1977 .....	369.202	370.879	17.705	757.786	428.917	115.154	2.914	546.985
1978 .....	342.557	361.610	16.655	720.822	421.573	115.201	2.911	539.685
1979 .....	315.401	349.081	18.614	683.096	419.979	118.715	3.105	541.799
1980 .....	299.802	340.898	17.216	657.916	429.891	126.018	3.222	559.131

## 1980 — Per provincia e regione

Torino .....	11.771	10.151	69	21.991	16.701	6.487	55	23.243
Vercelli .....	991	2.184	11	3.186	3.679	2.056	13	5.748
Novara .....	1.600	2.958	34	4.592	4.499	1.651	37	6.187
Cuneo .....	1.681	3.557	25	5.263	5.053	2.002	33	7.088
Asti .....	684	931	8	1.623	2.331	995	5	3.331
Alessandria .....	1.577	1.655	20	3.252	4.791	2.051	11	6.853
<b>Piemonte</b> .....	<b>18.304</b>	<b>21.436</b>	<b>167</b>	<b>39.907</b>	<b>37.054</b>	<b>15.242</b>	<b>154</b>	<b>52.450</b>
<b>Valle d'Aosta</b> .....	<b>298</b>	<b>736</b>	<b>6</b>	<b>1.040</b>	<b>858</b>	<b>416</b>	<b>14</b>	<b>1.228</b>
Varese .....	2.358	5.520	70	7.948	5.650	1.913	52	7.615
Como .....	1.860	6.171	106	8.137	5.911	1.827	43	7.781
Sondrio .....	550	1.472	40	2.062	1.402	364	18	1.784
Milano .....	16.350	20.844	294	37.488	27.169	9.779	222	37.170
Bergamo .....	1.893	8.327	70	10.290	6.740	1.393	50	8.183
Brescia .....	2.747	8.450	57	11.254	8.008	1.851	22	9.881
Pavia .....	1.464	2.371	16	3.851	5.952	1.660	12	7.624
Cremona .....	982	1.919	28	2.929	3.150	1.203	3	4.356
Mantova .....	912	2.416	13	3.341	3.549	1.130	11	4.690
<b>Lombardia</b> .....	<b>29.116</b>	<b>57.490</b>	<b>694</b>	<b>87.300</b>	<b>67.531</b>	<b>21.120</b>	<b>433</b>	<b>89.084</b>
Bolzano - Bozen .....	1.614	3.783	86	5.483	2.272	1.406	73	3.751
Trento .....	1.517	3.074	30	4.621	2.943	1.785	30	4.758
<b>Trentino-A. A.</b> .....	<b>3.131</b>	<b>6.857</b>	<b>116</b>	<b>10.104</b>	<b>5.215</b>	<b>3.191</b>	<b>103</b>	<b>8.509</b>
Verona .....	3.067	4.962	32	8.061	4.822	2.897	36	7.755
Vicenza .....	2.661	5.167	36	7.864	3.905	2.985	12	6.902
Belluno .....	551	1.340	64	1.955	1.676	1.180	28	2.884
Treviso .....	1.801	5.628	47	7.476	3.314	3.360	30	6.704
Venezia .....	3.577	3.997	62	7.636	5.287	2.598	21	7.906
Padova .....	2.408	6.082	20	8.510	4.301	3.265	16	7.582
Rovigo .....	904	1.619	3	2.526	1.759	1.257	3	3.019
<b>Veneto</b> .....	<b>14.969</b>	<b>28.795</b>	<b>264</b>	<b>44.028</b>	<b>25.064</b>	<b>17.542</b>	<b>146</b>	<b>42.752</b>
Pordenone .....	828	1.759	15	2.602	1.535	1.493	15	3.043
Udine .....	1.121	3.409	103	4.633	3.223	3.307	30	6.560
Gorizia .....	453	564	15	1.032	978	635	11	1.624
Trieste .....	1.387	249	13	1.649	3.778	543	30	4.351
<b>Friuli-V. Giulia</b> .....	<b>3.789</b>	<b>5.981</b>	<b>146</b>	<b>9.916</b>	<b>9.514</b>	<b>5.978</b>	<b>86</b>	<b>15.578</b>
Imperia .....	743	837	43	1.623	1.861	1.028	43	2.932
Savona .....	634	1.348	18	2.000	2.552	1.388	15	3.955
Genova .....	5.000	1.794	26	6.820	11.589	2.344	57	13.990
La Spezia .....	744	929	8	1.681	2.137	766	9	2.912
<b>Liguria</b> .....	<b>7.121</b>	<b>4.908</b>	<b>95</b>	<b>12.124</b>	<b>18.139</b>	<b>5.526</b>	<b>124</b>	<b>23.789</b>
Piacenza .....	826	1.211	19	2.056	2.957	692	12	3.661
Parma .....	1.272	1.653	26	2.951	3.938	1.070	18	5.026
Reggio nell'Emilia .....	1.336	2.168	8	3.512	3.282	1.111	9	4.402
Modena .....	2.389	2.612	18	5.019	4.475	1.539	10	6.024
Bologna .....	2.929	3.063	22	6.014	7.357	3.061	19	10.437
Ferrara .....	1.586	1.225	6	2.817	3.259	1.142	4	4.405
Ravenna .....	1.537	1.106	13	2.656	2.816	860	7	3.683
Forlì .....	2.749	2.685	69	5.503	4.170	1.454	27	5.651
<b>Emilia-Romagna</b> .....	<b>14.624</b>	<b>15.723</b>	<b>181</b>	<b>30.528</b>	<b>32.254</b>	<b>10.929</b>	<b>106</b>	<b>43.289</b>
Massa-Carrara .....	978	851	18	1.847	2.011	359	9	2.379
Lucca .....	1.529	1.953	63	3.545	3.485	1.372	41	4.898
Pistoia .....	829	1.546	12	2.387	2.337	696	8	3.041
Firenze .....	4.878	4.718	38	9.634	10.254	2.641	18	12.913
Livorno .....	1.904	1.056	17	2.977	3.369	594	7	3.970
Pisa .....	1.204	2.217	15	3.436	3.953	707	12	4.672
Arezzo .....	1.357	1.438	12	2.807	2.715	751	2	3.468
Siena .....	808	1.062	20	1.890	2.541	598	5	3.144
Grosseto .....	718	1.007	4	1.729	1.784	743	2	2.529
<b>Toscana</b> .....	<b>14.205</b>	<b>15.848</b>	<b>199</b>	<b>30.252</b>	<b>32.449</b>	<b>8.461</b>	<b>104</b>	<b>41.014</b>

(a) Atti pervenuti per la trascrizione nei registri dello stato civile del Comune di residenza dei genitori.  
(b) Atti pervenuti per la trascrizione nei registri dello stato civile del Comune di residenza del defunto.

## Segue: Tav. 6 — Movimento naturale della popolazione

(iscrizioni e cancellazioni anagrafiche per nascita e per morte)

ANNI — PROVINCIE E REGIONI	NATI VIVI				MORTI			
	nello stesso Comune di residenza dei genitori	in Comune diverso da quello di residenza dei genitori (a)	all'estero da genitori residenti in Italia (a)	TOTALE	nello stesso Comune di residenza	in altro Comune (b)	all'estero ma ancora residenti in Italia (b)	TOTALE
Perugia .....	3.323	2.398	39	5.760	5.235	802	8	6.045
Terni .....	1.221	759	5	1.985	1.981	484	1	2.466
<b>Umbria</b> .....	<b>4.544</b>	<b>3.157</b>	<b>44</b>	<b>7.745</b>	<b>7.216</b>	<b>1.286</b>	<b>9</b>	<b>8.511</b>
Pesaro e Urbino .....	1.461	1.764	47	3.272	2.415	907	18	3.340
Ancona .....	2.269	2.098	9	4.376	3.347	938	12	4.297
Macerata .....	1.158	1.697	8	2.863	2.486	598	7	3.091
Ascoli Piceno .....	1.569	2.166	37	3.772	2.703	577	11	3.291
<b>Marche</b> .....	<b>6.457</b>	<b>7.725</b>	<b>101</b>	<b>14.283</b>	<b>10.951</b>	<b>3.020</b>	<b>48</b>	<b>14.019</b>
Viterbo .....	1.019	1.857	14	2.890	2.119	899	11	3.029
Rieti .....	545	1.020	7	1.572	1.005	770	4	1.779
Roma .....	29.331	10.142	309	39.782	25.485	6.627	113	32.225
Latina .....	2.823	3.124	71	6.018	2.254	846	16	3.116
Frosinone .....	2.739	3.565	56	6.360	3.453	876	31	4.360
<b>Lazio</b> .....	<b>36.457</b>	<b>19.708</b>	<b>457</b>	<b>56.622</b>	<b>34.316</b>	<b>10.018</b>	<b>175</b>	<b>44.509</b>
L'Aquila .....	1.515	1.771	78	3.364	2.490	870	21	3.381
Teramo .....	929	2.218	263	3.410	2.113	474	56	2.643
Pescara .....	1.202	1.910	76	3.188	1.858	600	15	2.473
Chieti .....	1.604	2.523	210	4.337	2.939	649	32	3.620
<b>Abruzzi</b> .....	<b>5.250</b>	<b>8.422</b>	<b>627</b>	<b>14.299</b>	<b>9.400</b>	<b>2.593</b>	<b>124</b>	<b>12.117</b>
Isernia .....	371	681	94	1.146	811	206	18	1.035
Campobasso .....	1.031	1.609	188	2.828	2.111	368	48	2.527
<b>Molise</b> .....	<b>1.402</b>	<b>2.290</b>	<b>282</b>	<b>3.974</b>	<b>2.922</b>	<b>574</b>	<b>66</b>	<b>3.562</b>
Caserta .....	3.417	9.305	553	13.275	5.373	952	76	6.401
Benevento .....	1.335	2.329	269	3.933	2.494	334	31	2.859
Napoli .....	26.340	25.708	641	52.689	20.310	3.436	118	23.864
Avellino .....	1.158	4.037	826	6.201	4.229	552	130	4.911
Salerno .....	5.850	9.476	639	15.965	7.379	1.254	70	8.703
<b>Campania</b> .....	<b>38.100</b>	<b>50.855</b>	<b>2.928</b>	<b>91.883</b>	<b>39.785</b>	<b>6.528</b>	<b>425</b>	<b>46.738</b>
Foggia .....	5.545	5.057	435	11.037	4.736	743	34	5.513
Bari .....	15.413	7.100	443	22.956	10.004	1.176	118	11.298
Taranto .....	5.564	3.727	181	9.472	3.662	425	12	4.099
Brindisi .....	3.127	2.757	266	6.150	2.832	310	12	3.154
Lecce .....	3.582	7.840	1.463	12.885	5.832	633	66	6.531
<b>Puglia</b> .....	<b>33.231</b>	<b>26.481</b>	<b>2.788</b>	<b>62.500</b>	<b>27.066</b>	<b>3.287</b>	<b>242</b>	<b>30.595</b>
Potenza .....	1.765	3.236	496	5.497	3.210	455	55	3.720
Matera .....	1.073	1.885	119	3.077	1.394	204	18	1.616
<b>Basilicata</b> .....	<b>2.838</b>	<b>5.121</b>	<b>615</b>	<b>8.574</b>	<b>4.604</b>	<b>659</b>	<b>73</b>	<b>5.336</b>
Cosenza .....	4.083	6.125	955	11.163	5.055	996	89	6.140
Catanzaro .....	4.828	6.476	864	12.168	4.934	944	60	5.938
Reggio di Calabria .....	4.071	4.921	288	9.280	4.726	624	38	5.388
<b>Calabria</b> .....	<b>12.982</b>	<b>17.522</b>	<b>2.107</b>	<b>32.611</b>	<b>14.715</b>	<b>2.564</b>	<b>187</b>	<b>17.466</b>
Trapani .....	3.285	2.685	169	6.139	3.819	485	15	4.319
Palermo .....	14.203	5.421	858	20.482	9.774	797	83	10.654
Messina .....	5.035	3.581	355	8.971	5.945	654	41	6.640
Agrigento .....	2.759	3.689	1.051	7.499	3.796	407	128	4.331
Caltanissetta .....	2.881	1.451	398	4.730	2.371	236	46	2.653
Enna .....	974	1.453	669	3.096	1.779	182	58	2.019
Catania .....	8.929	6.384	1.048	16.361	8.147	1.090	82	9.319
Ragusa .....	2.291	1.554	194	4.039	2.404	211	40	2.655
Siracusa .....	3.055	2.744	140	5.939	2.793	343	28	3.164
<b>Sicilia</b> .....	<b>43.412</b>	<b>28.962</b>	<b>4.882</b>	<b>77.256</b>	<b>40.828</b>	<b>4.405</b>	<b>521</b>	<b>45.754</b>
Sassari .....	2.601	3.137	102	5.840	2.978	633	30	3.641
Nuoro .....	1.197	2.613	210	4.020	1.966	397	25	2.388
Oristano .....	630	1.354	43	2.027	1.123	380	5	1.508
Cagliari .....	5.144	5.777	162	11.083	3.943	1.269	22	5.234
<b>Sardegna</b> .....	<b>9.572</b>	<b>12.881</b>	<b>517</b>	<b>22.970</b>	<b>10.010</b>	<b>2.679</b>	<b>82</b>	<b>12.771</b>
<b>ITALIA</b> .....	<b>299.802</b>	<b>340.898</b>	<b>17.216</b>	<b>657.916</b>	<b>429.891</b>	<b>126.018</b>	<b>3.222</b>	<b>559.131</b>
- SETTENTRIONALE ..	91.352	141.926	1.669	234.947	195.629	79.944	1.166	276.739
<i>Nord-occidentale</i> ..	54.839	84.570	962	140.371	123.582	42.304	725	166.611
<i>Nord-orientale</i> .....	36.513	57.356	707	94.576	72.047	37.640	441	110.128
- CENTRALE .....	61.663	46.438	801	108.902	84.932	22.785	336	108.053
- MERIDIONALE .....	93.803	110.691	9.347	213.841	98.492	16.205	1.117	115.814
- INSULARE .....	52.984	41.843	5.399	100.226	50.838	7.084	603	58.525

(a), (b) Cfr. le corrispondenti note a pag. precedente.





Codice dei Comuni	COMUNI	ISCRIZIONI E CANCELLAZIONI ANAGRAFICHE NELL'ANNO 1980						POPOLAZIONE RESIDENTE AL 31 DICEMBRE 1980	
		Per movimento naturale		Per trasferimento di residenza				MF	M
		Nati vivi	Morti	Iscritti		Cancellati			
				da altro Comune	dall'estero	per altro Comune	per l'estero		
01 - PROVINCIA DI TORINO									
001	AGLIE*	19	36	122	5	88	-	2.588	1.229
002	AIRASCA	69	23	290	4	176	-	2.953	1.485
003	ALA DI STUKA	3	11	25	-	13	-	495	246
004	ALBIANO D'IVREA	15	20	47	-	53	-	1.569	784
005	ALICE SUPERIORE	3	4	29	2	12	-	558	255
006	ALMESE	39	64	227	6	148	2	4.326	2.132
007	ALPETTE	5	5	12	-	12	-	359	178
008	ALPIGNANO	126	103	455	13	448	18	12.518	6.222
009	ANDEZENO	15	14	138	-	49	-	1.519	741
010	ANDRATE	4	9	9	-	5	-	480	226
011	ANGROGNA	11	17	27	-	29	-	836	449
012	ARIGNANO	4	16	31	-	29	-	770	381
013	AVIGLIANA	73	104	277	13	361	5	9.301	4.634
014	AZEGLIC	2	12	24	3	25	-	1.279	604
015	BAIRO	3	5	36	-	13	-	720	368
016	BALANGERC	20	46	85	1	94	-	2.871	1.395
017	BALDISSERO CANAVESE	3	2	56	3	15	-	472	214
018	BALDISSERO TORINESE	14	33	227	8	120	5	2.158	1.072
019	BALME	1	3	8	-	9	-	141	68
020	BANCHETTE	62	29	293	17	288	7	4.442	2.223
021	BARBANIA	7	28	42	-	35	-	1.208	598
022	BARDONECCHIA	29	31	231	18	175	6	3.258	1.669
023	BARGNE CANAVESE	5	13	31	1	10	-	545	258
024	BEINASCO	207	97	688	14	791	1	18.228	9.246
025	BIBIANA	35	31	132	1	107	-	2.693	1.348
026	BOBRIO PELLICE	6	10	9	5	43	-	709	372
027	BOLLENGO	20	22	86	1	34	-	1.926	936
028	BORGARO TORINESE	120	44	458	5	475	15	8.414	4.192
029	BORGIALLO	2	8	28	-	18	-	489	244
030	BORGOFRANCO D'IVREA	29	45	87	8	81	-	3.742	1.813
031	BORGUMASINO	3	20	26	-	39	-	901	421
032	BORGONE SUSA	16	40	71	-	55	-	2.182	1.065
033	BUSCONERO	28	31	182	4	81	-	2.424	1.195
034	BRANDIZZO	82	49	282	1	195	-	6.744	3.332
035	BRICHERASIO	28	52	239	1	91	-	3.498	1.757
036	BROSSO	3	7	21	-	3	-	495	238
037	BROZOLO	1	17	16	-	19	-	497	267
038	BRUINO	60	34	480	10	204	4	5.549	2.758
039	BRUSASCO	13	25	84	-	66	2	1.479	734
040	BRUZOLO	9	20	33	-	47	-	1.291	633
041	BURIASCO	13	20	63	-	40	-	1.249	636
042	BUROLO	10	12	88	7	20	-	1.241	625
043	BUSANO	8	13	36	3	14	-	1.133	540
044	BUSSGLENTO	44	73	239	4	212	5	6.477	3.116
045	BUTTIGLIERA ALTA	55	39	389	6	187	26	5.103	2.460
046	CAFASSE	36	44	128	1	98	-	3.613	1.749
047	CALUSC	50	94	233	1	227	-	7.582	3.686
048	CAMBIANO	66	58	238	7	213	14	5.364	2.667
049	CAMPIGLIONE-FENILE	7	12	35	1	46	-	1.102	560
050	CANDIA CANAVESE	6	19	42	1	32	1	1.284	608
051	CANDIOLO	36	24	141	13	124	-	3.343	1.654
052	CANISCHIO	-	5	10	-	13	-	318	157
053	CANTALUPA	14	23	88	-	57	2	1.543	782
054	CANTOIRA	8	13	38	-	38	-	565	287
055	CAPRIE	20	19	65	2	56	6	1.732	852
056	CARAVINO	9	23	26	-	28	1	1.140	556
057	CAREMA	12	14	29	-	40	-	994	483
058	CARIGNANO	61	104	181	3	258	-	9.090	4.439
059	CARMAGNOLA	280	194	882	23	639	10	24.004	11.993
060	CASALBURGONE	6	28	78	1	67	-	1.476	731

## anagrafico dei singoli Comuni

Codice dei Comuni	COMUNI	ISCRIZIONI E CANCELLAZIONI ANAGRAFICHE NELL'ANNO 1980						POPOLAZIONE RESIDENTE AL 31 DICEMBRE 1980	
		Per movimento naturale		Per trasferimento di residenza				MF	M
		Nati vivi	Morti	Iscritti		Cancellati			
				da altro Comune	dal- l'estero	per altro Comune	per l'estero		
061	CASCINETTE D'IVREA	10	12	58	-	103	-	1.534	767
062	CASELETTE	20	11	183	4	72	1	2.293	1.118
063	CASELLE TORINESE	98	127	332	12	565	15	12.709	6.388
064	CASTAGNETO PO	17	17	83	1	41	5	991	493
065	CASTAGNOLE PIEMONTE	13	19	55	-	31	-	1.511	755
066	CASTELLAMONTE	86	118	271	4	228	7	8.968	4.342
067	CASTELNUOVO NIGRA	4	18	11	-	14	-	594	289
068	CASTIGLIONE TORINESE	40	51	203	1	168	1	4.521	2.228
069	CAVAGNOLLO	22	20	151	2	63	2	2.069	1.032
070	CAVOUR	45	67	159	1	126	-	5.102	2.597
071	CERCENASCO	13	19	26	-	41	4	1.565	765
072	CERES	8	28	53	-	43	2	1.054	526
073	CERESOLE REALE	2	4	2	-	6	-	172	91
074	CESANA TORINESE	9	16	43	6	34	-	912	481
075	CHIALLAMBERTO	4	10	9	-	11	-	409	213
076	CHIANCOCO	10	24	52	-	56	-	1.462	745
077	CHIAVERANO	21	20	113	4	88	5	2.184	1.065
078	CHIERI	288	265	778	26	797	42	31.000	15.073
079	CHIESANUOVA	-	4	12	-	4	-	206	97
080	CHIONMONTE	12	16	58	1	46	-	1.049	514
081	CHIUSSA DI SAN MICHELE	18	13	69	4	51	-	1.657	814
082	CHIVASSO	287	222	899	12	1.079	18	26.943	13.627
083	CICONIO	4	5	15	-	16	-	398	194
084	CINTANO	2	3	6	-	7	-	249	128
085	CINZANO	3	5	35	-	27	-	287	136
086	CIRIÈ	203	190	655	18	617	9	18.746	9.123
087	CLAVIERE	2	1	21	-	22	-	172	97
088	COASSOLO TORINESE	9	20	41	-	21	-	1.321	688
089	COAZZE	22	53	95	1	65	1	2.576	1.236
090	COLLEGNU	429	374	2.062	24	1.957	22	46.488	23.007
091	COLLERETTO CASTELNUOVO	9	6	9	-	15	-	391	178
092	COLLERETTO GIACOSA	6	8	45	2	17	-	644	307
093	CONDOVE	31	63	121	1	116	-	4.435	2.228
094	CORIO	32	40	123	6	80	1	2.927	1.448
095	COSSANO CANAVESE	7	10	13	-	6	-	583	277
096	CUCEGLIO	6	15	53	-	10	-	781	382
097	CUMIANA	51	77	205	10	194	1	5.996	2.947
098	CUORGNE	112	136	332	7	287	3	10.257	4.963
099	DRUENTO	79	70	213	1	268	-	7.271	3.650
100	EXILLES	1	10	12	-	9	-	377	187
101	FAVRIA	55	48	165	1	136	-	4.192	2.064
102	FELETTO	34	28	142	-	82	-	2.295	1.114
103	FENESTRELLE	8	18	17	-	68	-	858	413
104	FIANO	21	20	140	4	44	5	2.215	1.082
105	FIORANO CANAVESE	9	11	29	-	32	-	933	464
106	FOGLIZZO	14	41	48	-	33	-	2.068	1.007
107	FORNO CANAVESE	45	64	129	-	144	-	4.339	2.194
108	FRASSINETTO	2	6	12	-	14	-	353	187
109	FRUNT	6	26	59	1	15	5	1.302	636
110	FROSSASCO	31	13	171	-	84	-	2.141	1.069
111	GARZIGLIANA	4	5	27	-	28	-	512	269
112	GASSINO TORINESE	77	78	351	8	345	3	8.783	4.390
113	GERMAGNANO	24	15	75	-	49	1	1.356	662
114	GIAGLIONE	4	11	21	-	13	-	672	341
115	GIAVENO	85	177	460	19	227	7	11.694	5.607
116	GIVOLETTO	11	15	128	3	63	4	1.658	819
117	GRAVERE	3	7	50	2	23	-	458	239
118	GROSCAVALLO	3	4	3	-	4	-	290	149
119	GROSSO	6	8	34	-	26	1	855	403
120	GRUGLIASCO	403	257	1.509	30	1.602	41	34.244	16.961
121	INGRIA	1	2	6	-	9	-	131	55
122	INVERSO PINASCA	4	10	36	-	21	1	665	330
123	ISOLABELLA	-	4	6	-	14	-	280	144
124	ISSIGLIO	3	8	3	-	3	-	419	208
125	IVREA	206	260	899	53	1.140	37	28.371	13.606

Codice dei Comuni	COMUNI	ISCRIZIONI E CANCELLAZIONI ANAGRAFICHE NELL'ANNO 1980						POPOLAZIONE RESIDENTE AL 31 DICEMBRE 1980	
		Per movimento naturale		Per trasferimento di residenza				MF	M
		Nati vivi	Morti	Iscritti		Cancellati			
				da altro Comune	dal- l'estero	per altro Comune	per l'estero		
126	LA CASSA	8	10	35	-	29	-	897	450
127	LA LOGGIA	69	32	218	14	245	4	5.487	2.739
128	LANZO TORINESE	50	74	225	12	171	9	5.493	2.613
129	LAURIANO	7	24	50	2	22	-	1.159	557
130	LEINI	147	79	785	19	391	23	11.392	5.775
131	LEMIE	2	5	9	-	18	-	380	183
132	LESSOLG	17	17	72	1	50	3	1.949	954
133	LEVONE	4	14	13	-	12	-	484	215
134	LOCANA	22	37	59	2	61	-	2.228	1.090
135	LOMBARDORE	19	12	110	-	62	-	1.396	720
136	LOMBRIASCC	8	8	36	-	44	-	854	441
137	LRANZE*	8	11	40	3	23	1	1.067	530
138	LUGNACCO	2	5	6	-	1	-	365	182
139	LUSERNA SAN GIOVANNI	62	121	366	12	284	-	7.228	3.342
140	LUSERNETTA	6	9	23	-	26	-	552	277
141	LUSIGLIE*	2	10	25	-	8	-	496	234
142	MACELLO	17	18	44	1	35	-	1.083	544
143	MAGLIONE	2	11	10	4	8	-	512	246
144	MARENTINO	7	14	90	-	29	-	872	438
145	MASSELLC	-	4	-	-	6	-	120	60
146	MATHI	43	50	132	6	146	3	4.198	2.045
147	MATTIE	4	16	30	2	25	-	705	349
148	MAZZE*	21	62	99	3	64	-	3.315	1.631
149	MEANA DI SUSÀ	6	11	57	6	26	-	911	429
150	MERCENASCO	12	23	33	-	34	-	1.253	604
151	MEUGLIANO	-	4	5	-	5	-	136	72
152	MEZZENILE	3	25	33	-	20	-	1.036	500
153	MOMBELLO DI TORINO	3	5	21	-	5	-	316	157
154	MOMPANTERO	5	9	13	-	44	-	739	384
155	MONASTERO DI LANZO	6	5	16	-	10	-	487	253
156	MONCALIERI	641	465	2.693	68	3.085	64	64.854	32.169
157	MONCENISIO	-	2	16	-	7	-	40	20
158	MONTALDO TORINESE	4	7	33	-	12	-	443	230
159	MONTALENGHE	2	14	34	-	33	-	803	397
160	MONTALTO DORA	40	23	120	6	176	4	3.395	1.702
161	MONTANARO	51	68	126	-	113	1	5.247	2.600
162	MONTEU DA PO	3	17	33	-	22	-	737	355
163	MORIONDO TORINESE	5	14	32	-	22	-	626	313
164	NICHELINO	528	239	1.574	21	2.305	14	44.657	22.546
165	NUASCA	78	65	328	4	181	3	577	301
166	NOLE	78	65	328	4	181	3	6.118	2.954
167	NO MAGLIO	5	7	12	1	9	-	383	176
168	NOVE	108	39	474	5	292	-	6.969	3.535
169	NOVALESA	5	7	27	-	37	-	561	258
170	UGLIANICO	5	17	48	-	37	-	1.250	603
171	ORBASSANO	195	123	611	12	785	14	18.271	9.112
172	ORICANAVESE	5	18	27	1	22	-	835	412
173	OSASCO	6	7	23	-	31	-	797	405
174	OSASIG	6	5	23	-	16	-	555	285
175	OULX	23	25	126	12	135	8	2.011	1.006
176	OZEGNA	7	16	76	-	32	-	1.088	516
177	PALAZZO CANAVESE	3	14	22	1	19	-	830	420
178	PANCALIERI	12	39	67	-	61	-	1.847	902
179	PARELLA	-	7	26	1	31	1	478	224
180	PAVAROLO	8	10	71	3	12	-	547	264
181	PAVONE CANAVESE	42	39	200	5	157	3	3.962	1.987
182	PECCO	1	2	13	-	5	-	253	130
183	PECETTO TORINESE	35	27	259	34	140	5	2.961	1.455
184	PEROSA ARGENTINA	29	50	99	7	113	-	4.358	2.080
185	PEROSA CANAVESE	1	5	18	4	15	-	439	217
186	PERRERO	8	19	36	1	50	3	1.117	566
187	PERTUSIO	6	6	15	-	13	-	631	305
188	PESSINETTO	2	20	22	-	39	-	754	345
189	PIANEZZA	78	86	449	6	337	13	10.168	5.086
190	PINASCA	20	52	85	3	83	2	2.802	1.388



## anagrafico dei singoli Comuni

TORINO

Codice dei Comuni	COMUNI	ISCRIZIONI E CANCELLAZIONI ANAGRAFICHE NELL'ANNO 1980						POPOLAZIONE RESIDENTE AL 31 DICEMBRE 1980	
		Per movimento naturale		Per trasferimento di residenza				MF	M
		Nati vivi	Morti	Iscritti		Cancellati			
				da altro Comune	dall'estero	per altro Comune	per l'estero		
191	PINEROLO	325	442	1.051	44	1.087	15	36.465	17.501
192	PINO TORINESE	51	66	409	42	346	13	7.757	3.764
193	PIOBESI TORINESE	30	24	86	2	57	-	2.824	1.433
194	PIOSSASCO	181	105	746	22	490	17	15.226	7.624
195	PISCINA	25	36	102	4	69	4	2.583	1.294
196	PIVERONE	3	14	33	4	30	4	1.192	567
197	POIRINO	79	70	512	1	214	-	7.432	3.717
198	POMARETTO	10	10	53	5	62	-	1.270	605
199	PONT-CANAVESE	31	93	102	5	115	-	4.464	2.051
200	PORTE	4	11	31	1	17	-	991	483
201	PRAGELATO	2	13	19	-	26	-	518	266
202	PRALI	7	7	13	-	31	-	463	241
203	PRALURMO	15	16	75	-	57	-	1.338	691
204	PRAMOLLO	2	9	14	-	10	-	407	218
205	PRAROSTINO	5	16	42	-	28	1	944	491
206	PRASCORSANO	6	11	4	-	9	-	666	332
207	PRATIGLIONE	4	18	24	-	21	-	677	322
208	QUAGLIUZZO	1	6	11	-	9	-	303	138
209	QUASSOLO	7	3	14	-	8	-	491	236
210	QUINCINETTO	12	10	26	-	15	-	1.196	615
211	REANO	6	12	66	4	21	-	1.091	519
212	RIBORDONE	-	8	2	-	4	-	188	71
213	RIVALBA	7	13	52	-	50	-	780	395
214	RIVALTA DI TORINO	162	72	573	5	598	29	13.900	7.046
215	RIVA PRESSO CHIERI	34	23	204	4	95	6	2.673	1.350
216	RIVARA	29	30	73	-	95	-	2.594	1.292
217	RIVAROLO CANAVESE	111	134	442	6	351	8	11.522	5.539
218	RIVAROSSA	7	12	110	5	43	-	957	475
219	RIVOLI	503	346	1.707	68	2.006	58	50.860	25.386
220	RUBASSOMERO	30	23	229	1	80	-	2.729	1.350
221	ROCCA CANAVESE	9	31	67	-	35	-	1.556	743
222	ROLETTO	13	11	117	1	56	-	1.252	616
223	ROMANO CANAVESE	38	26	262	7	135	1	2.753	1.361
224	RONCO CANAVESE	7	17	20	3	21	-	559	256
225	RUNDISSONE	16	25	81	-	69	-	1.821	917
226	RORA*	2	3	4	-	10	-	234	137
228	ROSTA	30	22	171	5	101	10	3.174	1.585
227	ROURE	12	21	43	-	25	-	1.134	542
229	RUBIANA	12	20	94	4	48	-	1.208	600
230	RUEGLIO	3	22	19	1	15	1	945	447
231	SALASSA	14	20	43	-	71	-	1.616	779
232	SALBERTRAND	5	2	12	-	27	-	487	250
233	SALERANO CANAVESE	1	5	31	-	40	2	426	206
234	SALZA DI PINEROLO	2	1	-	-	17	-	119	66
235	SAMONE	11	16	76	4	86	-	1.321	661
236	SAN BENIGNO CANAVESE	53	41	477	2	175	17	4.359	2.163
237	SAN CARLO CANAVESE	23	30	168	1	107	-	3.033	1.492
238	SAN COLOMBANO BELMONTE	2	6	11	-	13	-	295	149
239	SAN DIDERO	2	5	18	-	12	-	355	174
240	SAN FRANCESCO AL CAMPO	40	44	152	-	109	-	3.440	1.705
241	SANGANO	25	10	231	9	94	-	2.384	1.178
242	SAN GERMANO CHISONE	10	29	35	2	44	1	1.792	912
243	SAN GILLIO	20	13	191	-	77	9	1.949	974
244	SAN GIORGIO CANAVESE	19	29	69	6	61	18	2.253	1.109
245	SAN GIORIO DI SUSÀ	1	10	19	-	17	-	849	429
246	SAN GIUSTO CANAVESE	29	43	102	-	61	-	2.663	1.290
247	SAN MARTINO CANAVESE	8	11	25	-	16	-	738	357
248	SAN MAURIZIO CANAVESE	53	98	253	1	280	2	6.878	3.343
249	SAN MAURIZIO TORINESE	105	111	777	28	452	10	14.158	7.002
250	SAN PIETRO VAL LEMINA	5	11	76	-	58	-	1.097	562
251	SAN PONSÒ	2	6	14	-	15	-	264	127
252	SAN RAFFAELE CINEMA	17	29	119	2	95	-	2.230	1.108
253	SAN SEBASTIANO DA PO	14	21	83	1	22	-	1.401	707
254	SAN SECONDO DI PINEROLO	27	50	211	4	117	-	3.026	1.502
255	SANT'AMBROGIO DI TORINO	29	34	147	-	128	1	4.080	2.066

Codice dei Comuni	COMUNI	ISCRIZIONI E CANCELLAZIONI ANAGRAFICHE NELL'ANNO 1980						POPOLAZIONE RESIDENTE AL 31 DICEMBRE 1980	
		Per movimento naturale		Per trasferimento di residenza				MF	M
		Nati vivi	Morti	Iscritti		Cancellati			
				da altro Comune	dal- l'estero	per altro Comune	per l'estero		
256	SANT'ANTONINO DI SUSÀ	32	39	131	5	93	-	3.849	1.863
257	SANTENA	136	82	440	5	470	8	10.559	5.315
258	SAUZE DI CESANA	3	5	24	-	2	-	193	104
259	SAUZE D'OULX	12	6	38	5	44	4	890	473
260	SCALENGHE	22	22	104	-	86	-	2.523	1.295
261	SCARMAGNO	12	10	30	-	21	4	803	363
262	SCIOLZE	6	10	105	-	31	-	969	492
263	SESTRIERE	6	4	46	-	29	1	816	415
264	SETTIMO ROTTARO	6	6	17	-	5	-	567	262
265	SETTIMO TURINESE	418	267	1.327	34	1.432	23	44.952	22.607
266	SETTIMO VITTORE	12	18	42	6	31	1	1.816	901
267	SPARONE	14	20	87	-	34	7	1.348	647
268	STRAMBINELLO	-	6	6	-	8	-	262	127
269	STRAMBINO	63	75	171	9	202	2	6.232	2.970
270	SUSÀ	69	91	262	7	273	3	7.034	3.390
271	TAVAGNASCO	12	7	11	-	34	-	906	453
272	TURINO	9.994	10.936	21.443	1.721	38.634	1.011	1.143.263	551.351
273	TORRAZZA PIEMONTE	15	23	70	-	54	-	2.020	964
274	TORRE CANAVESE	2	8	34	3	16	-	612	290
275	TURRE PELLICE	26	84	239	17	166	2	4.704	2.136
276	TRANA	23	21	236	-	135	-	2.379	1.153
277	TRAUSELLA	1	2	2	-	3	-	203	103
278	TRAVERSELLA	6	14	19	-	21	-	599	308
279	TRAVES	6	10	7	-	4	-	578	276
280	TROFARELLO	63	87	227	2	245	-	7.892	3.896
281	USSEAX	-	5	5	-	17	-	257	133
282	USSEGLIO	5	11	4	1	18	-	381	188
283	VAIE	4	20	32	-	18	-	1.067	522
284	VAL DELLA TORRE	31	48	148	-	112	-	2.512	1.276
285	VALGIDIE	2	5	38	-	9	-	340	158
286	VALLI TORINESE	6	11	47	3	29	-	675	331
287	VALPERGA	31	68	108	4	92	-	3.544	1.687
288	VALPRATO SGANA	1	9	2	-	5	-	196	86
289	VARISELLA	3	12	41	-	16	-	660	329
290	VAUCA CANAVESE	12	20	33	-	19	-	1.130	570
292	VENARIA	234	196	1.444	31	819	13	26.078	12.829
291	VENAUS	5	17	29	-	25	-	1.008	502
293	VERGLENGO	34	65	141	6	120	-	4.589	2.242
294	VERRUA SAVOIA	4	26	45	-	56	-	1.351	658
295	VESTIGNE'	5	22	17	-	17	-	937	454
296	VIALFRE'	1	4	16	-	8	-	250	122
297	VICO CANAVESE	2	15	37	-	35	3	1.030	523
298	VIDRACCO	1	5	1	-	12	-	329	160
299	VIGONE	55	64	158	1	135	-	5.134	2.562
300	VILLAFRANCA PIEMONTE	60	55	171	3	147	-	4.717	2.344
301	VILLANOVA CANAVESE	13	10	40	-	41	-	1.061	494
302	VILLARBASSE	27	21	278	3	77	1	2.186	1.096
303	VILLAR DORA	18	35	82	1	54	-	1.998	968
304	VILLAREGGIA	8	18	16	-	14	2	1.027	484
305	VILLAR FOCCHIARDO	21	35	99	3	36	5	1.957	946
306	VILLAR PELLICE	16	17	36	6	36	-	1.244	612
307	VILLAR PEROSA	26	57	115	2	105	5	4.249	2.105
308	VILLASTELLONE	54	39	215	-	161	-	4.709	2.333
309	VINOVU	131	90	923	26	364	7	11.129	5.615
310	VIRLE PIEMONTE	12	13	43	-	13	-	908	443
311	VISCHE	9	19	29	1	28	-	1.408	668
312	VISTRORIO	3	11	8	-	16	-	483	226
313	VIU'	4	30	47	-	42	-	1.479	754
314	VULPIANO	114	96	703	8	321	2	10.410	5.150
315	VOLVERA	104	33	442	4	304	2	6.589	3.362
	TOTALE	21.991	23.243	73.407	2.986	83.244	1.888	2.370.683	1.158.063

## anagrafico dei singoli Comuni

## VERCELLI

Codice dei Comuni	COMUNI	ISCRIZIONI E CANCELLAZIONI ANAGRAFICHE NELL'ANNO 1980						POPOLAZIONE RESIDENTE AL 31 DICEMBRE 1980	
		Per movimento naturale		Per trasferimento di residenza				MF	M
		Nati vivi	Morti	Iscritti		Cancellati			
				da altro Comune	dal- l'estero	per altro Comune	per l'estero		
001	AILCCE	4	6	15	-	10	-	359	181
002	ALAGNA VALSESIA	3	3	29	-	25	-	461	240
003	ALBANC VERCELLESE	3	12	25	-	25	-	430	205
004	ALICE CASTELLO	25	36	69	-	31	7	2.281	1.118
005	ANDORNO MICCA	30	69	224	10	141	3	4.027	1.914
006	ARBURIO	6	25	51	-	24	-	1.160	563
007	ASIGLIANO VERCELLESE	7	42	28	-	34	-	1.397	666
008	BALMUCCIA	1	3	9	-	-	-	153	72
009	BALOCCH	1	6	5	-	5	-	348	172
010	BENNA	15	12	26	5	53	-	1.092	528
011	BIANZE	15	54	65	-	51	-	2.393	1.146
012	BIELLA	467	716	1.882	81	1.986	95	55.490	25.595
013	BIOGLIO	8	22	58	1	55	2	1.231	572
014	BORGOCLETO	2	8	6	-	20	-	409	210
015	BORGOCALLE	23	54	82	2	32	-	2.838	1.327
016	BORGOSIESA	143	173	341	12	371	10	16.141	7.786
017	BORGO VERCELLI	26	33	82	-	91	-	2.268	1.065
018	BORRIANA	3	17	19	-	33	-	832	419
019	BRESCIA	2	7	13	-	6	-	208	89
020	BRUSNENGO	15	19	77	18	53	16	1.940	929
021	BURONZO	8	27	64	-	46	-	1.178	582
022	CALLABIANA	-	2	9	-	3	-	202	101
023	CAMANCONA	1	5	6	1	22	5	504	227
024	CAMBURZANO	9	20	82	3	40	3	1.316	566
025	CAMPETOGNO	2	10	5	2	4	-	241	118
026	CAMPIGLIA CERVO	3	3	8	-	31	-	238	103
027	CANDELO	66	95	253	1	184	3	7.529	3.690
028	CAPRILE	1	8	10	-	7	-	247	115
029	CARCOFORO	1	-	12	-	3	-	87	45
030	CARESANA	2	43	19	-	20	2	1.252	565
031	CARESANABLOT	2	1	92	-	10	-	505	255
032	CARISIO	9	15	33	-	39	1	1.105	558
033	CASANGVA ELVO	1	7	16	-	15	-	331	164
034	CASAPINTA	4	10	19	-	21	-	575	264
036	CASTELLETTO CERVO	3	14	25	5	32	1	663	336
037	CAVAGLIA	29	35	113	6	65	-	3.211	1.569
038	CELLIO	4	18	40	2	20	-	873	427
039	CERRETO CASTELLO	3	1	20	1	16	-	389	190
040	CERRIONE	33	25	114	4	105	-	2.600	1.282
041	CERVATTO	2	-	2	-	2	-	75	35
042	CIGLIANO	53	77	139	9	87	5	4.767	2.281
043	CIVIASCO	2	5	19	-	7	-	263	124
044	CUGGIOLA	12	47	58	1	70	3	3.069	1.419
045	COLLOBIANO	1	2	5	-	9	-	136	62
046	COSSATO	150	172	454	46	440	38	15.907	7.622
047	COSTANZANA	4	26	27	-	14	-	1.063	535
048	CRAVAGLIANA	4	9	15	1	9	-	412	182
049	CRESCENTINO	72	93	222	2	170	2	6.901	3.341
050	CREVAQUORE	16	37	69	-	92	3	2.230	1.056
051	CROSA	1	5	15	-	32	-	347	160
052	CROVA	1	14	14	-	24	-	509	246
053	CURINO	2	14	13	1	13	-	582	292
054	DESANA	13	21	51	1	36	-	1.060	524
055	DONATO	11	19	36	-	13	-	760	377
056	DURZANO	2	6	26	-	18	-	375	181
057	FOBELLO	5	10	6	-	21	-	381	194
058	FONTANETTO PO	11	24	26	-	17	-	1.318	629
059	FORMIGLIANA	5	10	14	-	34	-	668	345
060	GAGLIANICO	39	40	253	3	161	5	4.016	1.915
061	GATTINARA	80	113	251	21	208	-	9.610	4.709

## 02 - PROVINCIA DI VERCELLI

## VERCELLI

Segue: Tav. 8 — Popolazione e movimento

Codice dei Comuni	COMUNI	ISCRIZIONI E CANCELLAZIONI ANAGRAFICHE NELL'ANNO 1980						POPOLAZIONE RESIDENTE AL 31 DICEMBRE 1980	
		Per movimento naturale		Per trasferimento di residenza				MF	M
		Nati vivi	Morti	Iscritti		Cancellati			
				da altro Comune	dal-l'estero	per altro Comune	per l'estero		
062	GHISLARENGO	4	13	40	-	26	-	842	411
063	GIFLENGA	1	1	5	-	10	-	135	65
064	GRAGLIA	12	25	69	-	42	-	1.651	796
065	GREGGIO	3	14	7	-	7	-	449	221
066	GUARDABUSONE	1	11	9	-	7	-	329	171
067	LAMPURO	2	9	9	-	14	-	533	265
068	LENTA	3	14	32	-	46	-	856	440
069	LESSONA	13	40	58	6	59	-	2.342	1.116
070	LIGNANA	2	12	32	1	25	-	558	274
071	LIVIGNO FERKARIS	31	68	143	10	145	-	4.667	2.261
072	LOZZOLO	6	9	25	-	19	5	892	452
073	MAGNANO	2	12	26	-	11	-	401	194
074	MASSAZZA	8	7	65	-	34	-	696	356
075	MASSENGO	18	46	94	14	98	1	2.483	1.182
076	MEZZANA MORTIGLIENGO	5	11	9	1	20	-	873	390
077	MIAGLIANO	4	12	22	-	31	1	705	318
078	MULLIA	1	3	9	-	9	-	131	64
079	MONCRIVELLO	7	25	41	1	21	-	1.513	720
080	MONGRANDO	33	53	188	3	141	-	4.022	1.966
081	MUSSU SANTA MARIA	15	35	34	9	60	-	1.934	905
082	MOTTA DE' CONTI	3	14	41	-	12	-	1.005	505
083	MOTTALCIATA	14	21	76	1	47	-	1.445	730
084	MUZZANO	8	12	27	3	40	1	628	317
085	NETRO	3	26	44	6	38	-	1.141	585
086	OCCHIEPPO INFERIORE	27	53	195	-	126	-	3.963	1.833
087	OCCHIEPPO SUPERIORE	26	34	210	-	92	-	2.612	1.267
088	OLCENENGO	5	20	22	-	26	-	639	290
089	OLDENICO	1	8	3	-	4	-	296	139
090	PALAZZOLO VERCELLESE	7	25	24	-	40	-	1.479	694
091	PERTENGO	2	5	26	-	13	-	414	195
092	PETTINENGO	14	22	73	5	73	-	1.923	888
093	PEZZANA	2	29	42	-	35	-	1.138	533
094	PIATTO	3	5	15	-	14	-	529	263
095	PIEDICAVALLU	-	8	14	2	9	-	289	124
096	PILA	1	1	5	-	-	-	143	66
097	PIUDE	5	6	4	-	3	-	199	96
098	PISTOLESA	3	4	18	-	16	-	172	77
099	POLLONE	15	34	97	7	61	-	2.276	1.103
100	PONDERANO	30	68	123	1	113	-	3.618	1.738
101	PORTULA	13	11	39	1	38	2	1.977	931
102	POSTUA	3	5	12	1	17	-	569	271
103	PRALUNGO	25	44	127	7	111	-	2.927	1.408
104	PRAROLO	7	11	31	-	31	-	641	304
105	PRAY	13	56	56	7	84	5	3.013	1.406
106	QUAREGNA	15	4	57	-	71	8	1.213	600
107	QUARONA	24	47	115	1	98	-	4.061	1.969
108	QUINTO VERCELLESE	6	5	37	-	14	-	457	221
109	QUITTENGO	2	2	8	-	24	7	308	144
110	RASSA	1	1	2	-	4	-	124	62
111	RIMA SAN GIUSEPPE	2	2	4	-	17	-	102	54
112	RIMASCO	3	2	7	4	12	-	219	111
113	RIMELLA	1	5	5	-	2	-	280	141
114	RIVA VALDOBBIÀ	2	4	6	-	11	-	254	128
115	RIVE	1	16	13	-	15	-	477	225
116	RUASIO	24	35	90	7	92	-	2.565	1.220
117	RONCO BIELLESE	13	25	81	-	43	-	1.633	783
118	RONSECCO	2	26	23	-	33	-	774	382
119	RUPPULO	6	21	50	4	32	-	728	321
120	ROSARZA	1	5	11	-	21	1	163	76
121	ROSSA	1	2	2	-	15	-	223	119
122	ROVASENDA	11	24	47	-	28	-	1.062	520
123	SABBIA	1	3	2	2	13	4	144	71
124	SAGLIANO MICCA	16	42	64	17	104	1	1.958	907
125	SALA BIELLESE	4	14	30	1	23	-	612	278
126	SALASCO	-	8	9	-	9	-	234	115

## inagrafico dei singoli Comuni

## VERCELLI - NOVARA

Codice dei Comuni	COMUNI	ISCRIZIONI E CANCELLAZIONI ANAGRAFICHE NELL'ANNO 1980						POPOLAZIONE RESIDENTE AL 31 DICEMBRE 1980	
		Per movimento naturale		Per trasferimento di residenza				MF	M
		Nati vivi	Morti	Iscritti		Cancellati			
				da altro Comune	dal- l'estero	per altro Comune	per l'estero		
127	SALI VERCELLESE	-	4	9	-	22	-	204	103
128	SALUGGIA	34	68	73	2	75	4	3.990	1.950
129	SALUSSOLA	21	33	71	3	77	-	2.230	1.104
130	SANDIGLIANO	26	39	115	3	75	7	2.682	1.311
131	SAN GERMANO VERCELLESE	12	38	95	4	101	-	2.073	956
035	SAN GIACOMO VERCELLESE	4	5	12	-	14	-	469	226
132	SAN PAOLO CERVO	1	6	9	-	9	1	204	94
133	SANTHIA*	93	119	316	8	276	3	9.442	4.607
134	SCUPA	2	2	15	-	11	-	364	177
135	SCUPELLO	3	5	14	1	15	1	432	222
136	SELVE MARCONE	2	1	3	3	3	-	126	56
137	SERRAVALLE SESIA	41	83	151	4	122	-	5.305	2.570
138	SUPRANA	10	20	21	-	39	-	1.018	473
139	SORDEVGLO	8	28	40	-	50	-	1.382	652
140	SGSTEGNO	2	16	21	-	14	-	807	370
141	STRUNA	5	20	44	-	41	-	1.356	616
142	STROPPIANA	6	28	24	-	18	-	1.262	598
143	TAVIGLIANO	8	15	29	5	12	-	886	417
144	TERNENGO	1	12	6	-	9	-	261	123
145	TGLEGNO	25	52	87	3	108	4	3.174	1.479
146	TORRAZZO	1	4	8	1	4	-	226	111
147	TRICERRO	6	24	26	-	20	-	736	333
148	TRINO	76	128	219	5	196	4	5.180	4.457
149	TRIVERO	66	86	158	4	182	-	8.182	3.914
150	TRONZANO VERCELLESE	27	42	100	1	116	-	3.819	1.872
151	VALDENGO	17	21	64	3	95	4	2.361	1.181
152	VALDUGGIA	28	33	60	-	72	-	2.594	1.263
153	VALLANZENGO	4	4	16	-	15	-	278	133
154	VALLE MOSSO	26	54	152	2	173	-	4.962	2.348
155	VALLE SAN NICOLA	9	18	40	-	33	-	1.264	606
156	VARALLO	76	120	291	12	187	11	8.246	3.823
157	VEGLIO	4	9	28	1	26	-	792	384
158	VERCELLI	401	719	1.137	59	1.472	39	53.430	25.532
159	VERRONE	6	9	55	-	48	-	954	486
160	VIGLIANO BIELLESE	73	89	302	7	223	11	8.542	4.099
161	VILLA DEL BUSCO	5	9	14	1	8	-	370	147
162	VILLANOVA BIELLESE	1	3	9	-	18	-	206	113
163	VILLARBOIT	7	9	23	-	56	-	706	353
164	VILLATA	17	36	23	-	32	-	1.753	909
165	VIVERONE	10	20	58	7	49	-	1.411	685
166	VOCCA	3	3	12	-	15	-	177	89
167	ZIMONE	3	17	21	-	11	-	420	208
168	ZUBIENA	7	19	53	2	32	1	1.104	529
169	ZUMAGLIA	9	10	48	-	40	2	963	449
	TUTALE	3.186	5.748	12.742	502	11.969	332	399.935	191.088

## 03 - PROVINCIA DI NOVARA

001	AGRATE CONTURBIA	4	16	31	-	19	-	900	432
002	AMENO	6	18	38	4	30	1	934	454
003	ANTRONA SCHIERANCO	3	4	3	-	11	-	650	317
004	ANZOLA D'OSSOLA	4	6	16	-	11	-	474	234
005	ARIZZANO	24	14	127	-	87	3	1.561	743
006	ARMENO	16	36	90	-	58	9	2.190	1.067
007	AROLA	2	1	8	2	22	-	327	162
008	ARONA	146	190	440	40	612	15	16.591	7.835
009	AURANO	-	7	1	-	15	4	195	82
010	BACENO	9	16	27	-	37	1	1.090	543
011	BANNIO ANZINO	4	4	16	-	24	1	686	343
012	BARENGO	5	22	12	-	20	-	976	473
013	BAVENO	37	60	168	16	126	-	4.476	2.101
014	BEE	2	4	36	-	19	-	536	263
015	BELGIRATE	9	5	19	-	32	-	547	256

Codice dei Comuni	COMUNI	ISCRIZIONI E CANCELLAZIONI ANAGRAFICHE NELL'ANNO 1980						POPOLAZIONE RESIDENTE AL 31 DICEMBRE 1980	
		Per movimento naturale		Per trasferimento di residenza				MF	M
		Nati vivi	Morti	Iscritti		Cancellati			
				da altro Comune	dal- l'estero	per altro Comune	per l'estero		
016	BELLINZAGO NOVARESE	96	87	222	3	186	5	8.186	4.066
017	BEURA-CARCEZZA	8	28	31	7	54	2	1.446	716
018	BIANDRATE	16	25	52	-	50	-	1.311	618
019	BOCA	12	15	38	-	24	-	1.130	562
020	BOGNANCO	2	5	9	1	19	-	444	233
021	BOGGNO	6	27	19	1	20	-	1.156	555
022	BOLZANO NOVARESE	10	12	53	-	32	-	923	449
023	BORGOLAVEZZARO	18	28	59	-	32	-	2.057	985
024	BORGOMANERO	188	183	414	22	478	18	19.272	9.254
025	BORGU TICINO	30	40	104	10	65	3	3.019	1.467
026	BRIGA NOVARESE	30	25	95	5	63	3	2.486	1.186
027	BRIONA	10	13	35	-	50	-	1.268	616
028	BROVELLO-CARPUGNINO	2	12	8	-	9	-	418	197
029	CALASCIA-CASTIGLIONE	7	16	14	1	18	-	981	489
030	CALTIGNAGA	27	30	77	-	67	-	2.197	1.091
031	CAMBIASCA	14	14	61	-	38	-	1.489	722
032	CAMERI	86	107	258	7	167	3	9.238	4.693
033	CANNERO RIVIERA	13	18	55	4	52	12	1.280	608
034	CANNOBIO	47	65	142	19	205	33	5.556	2.747
035	CAPREZZO	2	5	5	-	7	-	214	101
036	CARPIGNANO SESIA	28	32	68	-	74	-	2.584	1.230
037	CASALBELTRAME	8	11	41	-	19	-	622	309
038	CASALE CORTE CERRU	23	38	83	2	58	-	2.981	1.453
039	CASALEGGIO NOVARA	5	4	12	-	30	-	813	395
040	CASALINO	12	24	39	7	50	-	1.600	798
041	CASALVOLCNE	2	20	21	-	19	-	900	420
042	CASTELLAZZO NOVARESE	-	8	10	-	15	-	312	163
043	CASTELLETTO SOPRA TICINO	73	113	279	12	246	18	7.664	3.805
044	CAVAGLIETTO	4	3	7	-	2	-	430	202
045	CAVAGLIO D'AGOGNA	6	20	22	-	39	-	1.386	665
046	CAVAGLIO-SPOCCIA	3	5	24	1	26	-	353	181
047	CAVALLIRIO	11	18	31	-	19	4	974	462
048	CEPPO MORELLI	5	5	4	-	4	-	471	227
049	CERANO	88	103	192	15	186	11	7.237	3.485
050	CESARA	6	11	12	1	12	-	752	366
051	CULAZZA	2	3	35	1	4	-	414	197
052	COMIGNAGO	7	6	53	-	18	-	612	295
053	CUSSOGNO	5	22	18	-	24	-	651	302
054	CRAVEGGIA	11	8	31	2	21	-	716	345
055	CRESSA	14	22	30	3	28	-	1.450	708
056	CREVOLDOSSOLA	47	31	274	3	177	-	4.555	2.272
057	CRODO	13	21	82	-	33	-	1.755	884
058	CUREGGIO	21	30	68	-	55	-	2.048	1.001
059	CURSOLD-ORASSO	1	4	-	2	6	-	269	126
060	DIVIGNANO	10	12	30	4	24	-	1.064	532
061	DOMODOSSOLA	180	176	627	37	762	28	20.582	10.104
062	DORMELLETTO	32	23	167	6	113	-	2.602	1.273
063	DRUGNO	11	8	24	2	23	-	960	473
064	FALMENTA	2	9	11	-	16	-	442	203
065	FARA NOVARESE	20	35	49	-	71	1	2.255	1.084
066	FONANETO D'AGOGNA	18	35	102	3	47	-	2.508	1.178
067	FURMAZZA	3	4	2	-	6	-	547	282
068	GALLIATE	112	156	252	10	308	9	14.042	6.718
069	GARBAGNA NOVARESE	6	10	36	-	53	-	874	432
070	GARGALLO	16	12	54	-	55	1	1.646	803
071	GATTICO	32	26	106	4	92	4	2.744	1.344
072	GERMAGNO	1	3	8	1	3	-	170	90
073	GHEMME	38	57	98	-	84	7	4.020	1.947
074	GHIFFA	17	28	110	10	84	5	2.188	985
075	GIGNESE	6	17	29	1	43	2	893	420
076	GOZZANO	55	67	183	8	221	1	6.424	3.125
077	GRANOTTO CON MONTICELLO	9	25	40	-	43	-	1.061	532
078	GRAVELLONA TOCE	101	70	215	5	229	3	7.934	3.813
079	GRIGNASCO	22	64	92	10	87	2	4.598	2.194
080	GURRO	1	7	12	1	12	-	604	271

## anagrafico dei singoli Comuni

Codice dei Comuni	COMUNI	ISCRIZIONI E CANCELLAZIONI ANAGRAFICHE NELL'ANNO 1980						POPOLAZIONE RESIDENTE AL 31 DICEMBRE 1980	
		Per movimento naturale		Per trasferimento di residenza				MF	M
		Nati vivi	Morti	Iscritti		Cancellati			
				da altro Comune	dal- l'estero	per altro Comune	per l'estero		
081	INTRAGNA	4	3	3	-	8	-	184	80
082	INVORIO	30	47	85	8	66	15	3.418	1.643
083	LANDIONA	8	7	2	-	11	-	641	297
084	LESA	12	52	103	2	83	2	2.482	1.170
085	LOREGLIA	2	9	9	-	6	-	458	223
086	MACUGNAGA	8	11	9	-	16	-	747	348
087	MADUNNA DEL SASSO	4	4	7	1	7	-	454	224
088	MAGGIORA	10	25	57	1	31	9	1.540	689
089	MALESCO	15	18	38	-	28	1	1.527	735
090	MANDELLO VITTA	3	5	4	-	1	-	287	151
091	MARANO TICINO	18	10	67	-	42	-	1.239	616
092	MASERA	8	17	30	-	22	-	1.238	607
093	MASSINO VISCONTI	3	16	45	1	29	-	985	495
094	MASSICLA	2	1	6	-	5	-	258	119
095	MEINA	17	28	88	-	89	1	2.149	999
096	MERGOZZO	20	28	66	8	43	1	2.088	1.007
097	MEZZOMERICO	6	13	9	1	9	-	827	428
098	MIASINO	8	24	53	2	24	-	904	408
099	MIAZZINA	5	8	18	3	24	-	394	188
100	MUMO	32	29	94	-	90	-	2.987	1.450
101	MUNTECRETESE	9	15	40	-	25	-	1.251	626
102	MUNTESCHENO	4	9	5	-	8	-	567	277
103	NEBBIUNO	7	22	69	2	40	-	1.218	585
104	NIBBICLA	5	15	28	-	20	-	683	335
105	NONIO	7	12	29	2	29	2	847	424
106	NOVARA	922	1.224	2.561	80	2.166	81	102.039	48.466
107	OGGEBBIO	6	17	37	2	15	1	1.039	474
108	OLEGGIO	117	125	385	75	219	-	11.289	5.475
109	OLEGGIO CASTELLO	16	10	78	-	54	-	1.350	649
110	OMEGNA	154	188	338	17	414	33	16.516	8.031
111	ORNAVASSO	27	35	96	9	55	5	3.168	1.557
112	ORTA SAN GIULIO	13	30	57	6	40	-	1.179	540
113	PALLANZENO	15	11	57	3	36	-	1.209	571
114	PARUZZARO	5	14	77	4	22	-	1.171	568
115	PELLA	8	11	63	-	71	-	1.276	640
116	PETTENASCO	14	17	49	3	20	18	1.146	557
117	PIEDIMULERA	16	16	58	3	52	2	1.823	918
118	PIEVE VERGONTE	43	33	75	3	73	9	2.989	1.455
119	PISANO	5	12	20	-	29	-	541	266
120	POGNO	14	16	43	-	31	-	1.480	739
121	POMBIA	6	15	25	1	38	-	1.229	597
122	PRATO SESIA	20	25	83	2	62	-	1.922	940
123	PREMENO	7	15	26	-	35	-	777	383
124	PREMIA	11	7	33	-	32	-	778	383
125	PREMOSELLO-CHIOVENDA	16	31	45	7	69	5	2.358	1.180
126	QUARNA SOPRA	4	3	20	-	6	-	399	200
127	QUARNA SOTTO	1	11	7	1	16	-	549	267
128	RE	11	10	27	1	34	-	918	445
129	RECETTO	7	16	29	-	20	-	922	450
130	ROMAGNANO SESIA	33	79	109	4	125	-	4.419	2.110
131	ROMENTINO	52	48	129	3	104	-	4.383	2.137
132	SAN BERNARDINO VERBANO	5	13	44	1	61	-	1.017	502
133	SAN MAURIZIO D'OPAGLIO	34	21	77	-	76	-	2.775	1.387
134	SAN NAZZARO SESIA	3	15	15	-	14	-	799	397
135	SAN PIETRO MOSEZZO	15	24	72	1	67	-	1.714	861
136	SANTA MARIA MAGGIORE	15	17	43	3	28	-	1.283	625
137	SEPPIANA	4	5	2	-	12	-	273	133
138	SILLAVENGO	17	15	16	-	15	-	642	296
139	SIZZANO	14	27	36	-	21	-	1.480	710
140	SORISO	6	11	30	-	37	-	748	347
141	SOZZAGO	5	9	22	-	26	-	727	340
142	STRESA	32	60	196	11	159	4	5.139	2.428
143	SUNO	13	47	53	2	41	-	2.857	1.352
144	TERDOBBIATE	2	7	18	2	15	-	514	252
145	TUCENO	11	11	26	3	11	-	717	350

Codice dei Comuni	COMUNI	ISCRIZIONI E CANCELLAZIONI ANAGRAFICHE NELL'ANNO 1980						POPOLAZIONE RESIDENTE AL 31 DICEMBRE 1980	
		Per movimento naturale		Per trasferimento di residenza				MF	M
		Nati vivi	Morti	Iscritti		Cancellati			
				da altro Comune	dal- l'estero	per altro Comune	per l'estero		
146	TORNACO	9	14	20	-	21	-	892	439
147	TRAREGO VIGGIONA	-	8	34	1	9	-	513	263
148	TRASQUERA	-	4	15	-	27	-	434	243
149	TRECATÉ	162	181	384	6	255	5	14.589	7.117
150	TRONTANO	17	14	93	1	72	3	1.720	884
151	VALSTRONA	21	14	6	-	22	-	1.596	788
152	VANZONE CON SAN CARLO	3	7	7	-	18	-	480	233
153	VAPRIO D'AGOGNA	6	16	12	-	9	-	981	484
154	VARALLO POMBIA	35	58	86	1	102	2	4.070	1.955
155	VARZU	28	26	27	-	17	-	2.476	1.201
156	VERBANIA	241	361	724	57	863	74	33.108	15.561
157	VERUNO	15	18	41	4	27	-	1.317	601
158	VESPOLATE	18	29	95	1	86	1	2.200	1.066
159	VICOLUNGO	2	17	48	-	21	-	863	413
160	VIGANELLA	-	-	1	-	8	-	265	118
161	VIGNONE	7	6	70	5	28	-	849	408
162	VILLADOSSOLA	58	83	182	16	157	8	7.538	3.714
163	VILLETTE	6	6	3	-	5	-	251	117
164	VINZAGLIO	8	5	29	-	24	-	669	338
165	VOGGNA	17	29	59	4	69	5	1.972	984
	TOTALE	4.592	6.187	14.543	660	13.317	496	509.625	245.783

## 04 - PROVINCIA DI CUNEO

001	ACCEGLIO	2	14	10	-	15	-	380	201
002	AISONÉ	2	12	2	1	12	-	345	162
003	ALBA	288	270	833	10	903	20	31.247	15.224
004	ALBARETTO DELLA TORRE	-	2	5	-	8	-	277	143
005	ALTO	1	3	2	-	2	-	132	71
006	ARGENTERA	1	-	7	-	4	-	111	56
007	ARGUELLO	3	-	14	-	3	-	178	95
008	BAGNASCO	9	18	39	-	36	-	1.145	544
009	BAGNOLO PIEMONTE	51	71	110	3	94	-	5.067	2.588
010	BALDISSERO D'ALBA	9	17	35	-	28	-	1.008	498
011	BARBARESCO	3	7	33	-	27	-	631	312
012	BARGE	77	108	217	7	131	-	7.052	3.506
013	BAROLO	7	9	20	-	23	-	722	360
014	BASTIA MONDOVI*	8	9	23	-	35	-	654	337
015	BATTIFOLLO	3	1	5	1	13	-	299	169
016	BEINETTE	43	24	176	3	70	-	2.639	1.310
017	BELLINO	3	5	4	-	12	-	361	186
018	BELVEDERE LANGHE	3	11	19	-	11	-	370	200
019	BENE VAGIENNA	40	51	113	-	64	-	3.261	1.658
020	BENEVELLO	3	2	4	-	4	-	363	190
021	BERGOLO	-	2	5	-	1	-	72	40
022	BERNEZZO	36	28	102	3	54	-	2.093	1.042
023	BONVICINO	1	3	8	-	12	-	163	84
024	BORGOMALE	2	4	9	-	9	-	359	192
025	BORGO SAN DALMAZZO	121	83	655	23	303	3	9.591	4.672
026	BOSIA	1	5	10	-	15	-	239	125
027	BOSSOLASCO	7	11	36	-	28	-	625	311
028	BOVES	87	94	221	13	186	8	8.432	4.138
029	BRA	300	290	779	30	670	20	26.502	12.906
030	BRIAGLIA	-	4	15	-	15	-	320	170
031	BRIGA ALTA	-	3	3	-	5	-	124	61
032	BRONDELLO	3	9	8	-	11	-	381	224
033	BROSSASCO	6	19	32	3	26	-	1.242	660
034	BUSCA	111	113	243	15	145	-	8.244	4.106
035	CAMERANA	3	16	20	2	23	-	894	446



## anagrafico dei singoli Comuni

CUNEO

Codice dei Comuni	COMUNI	ISCRIZIONI E CANCELLAZIONI ANAGRAFICHE NELL'ANNO 1980						POPOLAZIONE RESIDENTE AL 31 DICEMBRE 1980	
		Per movimento naturale		Per trasferimento di residenza				MF	M
		Nati vivi	Morti	Iscritti		Cancellati			
				da altro Comune	dal- l'estero	per altro Comune	per l'estero		
036	CAMO	1	4	7	-	9	-	239	129
037	CANALE	51	55	162	4	121	-	5.039	2.465
038	CANGSIO	1	4	3	-	3	-	151	77
039	CAPRAUNA	-	5	7	-	8	-	223	116
040	CARAGLIO	78	73	195	3	136	3	5.500	2.676
041	CARAMAGNA PIEMONTE	23	30	91	-	44	1	2.174	1.087
042	CARCE'	16	9	21	-	14	-	1.157	576
043	CARRU'	33	57	138	2	97	1	4.200	2.098
044	CARTIGNANO	-	6	10	-	8	-	205	98
045	CASALGRASSO	14	16	48	-	26	-	1.149	589
046	CASTAGNITO	18	14	97	-	39	-	1.218	600
047	CASTELDELFINO	3	15	8	-	25	-	455	231
048	CASTELLAR	2	1	10	-	5	-	229	126
049	CASTELLETTO STURA	13	15	27	-	27	-	1.055	556
050	CASTELLETTO UZZONE	4	9	7	-	5	-	402	213
051	CASTELLINAALTO	6	5	29	-	27	-	823	439
052	CASTELLINO TANARO	-	6	11	-	21	-	393	200
053	CASTELMAGNO	3	2	16	-	20	-	205	118
054	CASTELNUOVO DI CEVA	1	7	1	-	8	-	160	79
055	CASTIGLIONE FALLETTO	5	7	22	-	7	-	512	256
056	CASTIGLIONE TINELLA	5	24	15	-	12	-	1.008	484
057	CASTINO	4	11	23	-	21	-	595	293
058	CAVALLERLEONE	9	7	8	-	23	-	566	281
059	CAVALLERMAGGIORE	54	57	133	4	131	8	4.563	2.281
060	CELLE DI MACRA	1	5	2	-	16	-	93	50
061	CENTALLO	67	53	177	-	111	-	5.455	2.725
062	CERESOLE ALBA	13	14	62	4	49	-	1.843	948
063	CERRETO LANGHE	2	11	15	-	10	-	370	202
064	CERVASCA	42	39	148	1	110	-	3.363	1.700
065	CERVERE	14	18	76	-	41	-	1.537	786
066	CEVA	43	62	263	6	151	-	5.478	2.695
067	CHERASCO	48	83	187	3	123	-	6.139	3.127
068	CHIUSA DI PESIO	36	52	103	3	72	-	3.579	1.794
069	CIGLIE'	3	11	9	-	15	-	246	116
070	CISSONE	-	5	1	-	3	-	166	94
071	CLAVESANA	12	24	19	1	38	-	1.191	623
072	CORNELIANO D'ALBA	10	28	63	-	44	-	1.752	884
073	CORTEMILIA	19	43	79	2	57	2	2.603	1.303
074	COSSANO BELBO	12	12	6	-	13	-	1.331	657
075	COSTIGLIOLE SALUZZO	34	33	92	9	114	-	3.225	1.615
076	GRAVANZANA	3	5	14	-	25	-	471	239
077	CRISSELO	4	4	9	-	21	-	311	167
078	CUNEO	520	544	1.787	41	1.653	63	55.872	26.575
079	DEMONTE	23	36	57	-	69	-	2.340	1.207
080	DIANO D'ALBA	27	28	136	1	52	-	2.399	1.213
081	DUGLIANI	53	76	115	8	86	2	4.903	2.433
082	DRUNERO	76	99	210	6	163	4	7.140	3.440
083	ELVA	2	3	2	-	7	-	214	117
084	ENTRACQUE	4	15	42	-	44	-	940	493
085	ENVIE	15	26	28	2	29	-	1.784	895
086	FARIGLIANO	19	29	47	2	45	-	1.789	872
087	FAULE	2	6	7	-	3	-	358	176
088	FEISOGLIO	1	3	28	-	11	-	520	271
089	FOSSANO	258	228	521	15	544	4	23.264	11.535
090	FRABOSA SUPRANA	7	18	34	-	54	-	1.303	666
091	FRABOSA SOTTANA	12	22	63	-	51	-	1.215	623
092	FRASSINO	1	14	2	3	5	-	474	244
093	GAIOLA	1	6	10	-	8	-	427	221
094	GAMASCA	1	6	15	-	9	-	311	156
095	GARESSIO	25	85	98	3	84	1	4.449	2.168
096	GENOLA	33	16	56	2	53	-	1.927	963
097	GURZEGNO	3	8	7	-	17	-	452	231
098	GOTTASECCA	1	4	4	-	8	-	243	140
099	GOVONE	7	41	62	-	56	-	2.007	1.000
100	GRINZANE CAVOUR	23	9	131	1	65	-	1.400	710

Codice dei Comuni	COMUNI	ISCRIZIONI E CANCELLAZIONI ANAGRAFICHE NELL'ANNO 1980						POPOLAZIONE RESIDENTE AL 31 DICEMBRE 1980	
		Per movimento naturale		Per trasferimento di residenza				MF	M
		Nati vivi	Morti	Iscritti		Cancellati			
				da altro Comune	dal- l'estero	per altro Comune	per l'estero		
101	GUAPENE	25	26	92	1	74	1	2.292	1.151
102	IGLIANO	-	1	-	-	2	-	114	63
103	ISASCA	1	6	-	-	-	-	147	79
104	LIGNASCO	13	13	27	-	31	-	1.445	721
105	LA MORRA	17	60	78	1	70	-	2.374	1.183
106	LEQUIC BERRIA	3	6	10	-	16	-	613	330
107	LEQUIO TANARO	4	12	11	-	14	-	657	347
108	LESEGNO	4	8	38	-	29	-	907	408
109	LEVICE	4	9	6	-	32	-	407	219
110	LIMUNE PIEMONTE	14	19	68	5	122	2	1.809	936
111	LISIO	3	4	12	-	6	-	319	170
112	MACRA	-	9	13	-	3	-	94	47
113	MAGLIANO ALFIERI	7	31	33	3	31	-	1.465	689
114	MAGLIANO ALPI	12	23	49	-	65	1	1.937	991
115	MANGO	15	27	56	-	31	-	1.478	745
116	MANTA	44	28	152	1	155	-	3.018	1.526
117	MARENE	33	16	168	-	51	2	2.243	1.155
118	MARGARITA	11	16	11	1	28	-	1.203	611
119	MARMORA	2	5	1	-	8	-	166	80
120	MARSAGLIA	4	6	8	-	8	-	471	245
121	MARTINIANA PO	5	12	17	-	16	-	774	413
122	MELLE	4	15	12	2	9	-	567	293
123	MOICLA	2	2	12	-	10	-	387	197
124	MOMBARCARO	4	8	5	-	19	-	455	237
125	MOMBASIGLIO	6	7	16	-	27	-	659	332
126	MONASTERO DI VASCO	8	13	26	-	33	-	1.120	581
127	MONASTERLO CASOTTO	2	3	5	-	-	-	209	112
128	MONASTEROLO DI SAVIGLIANO	14	12	24	-	38	-	1.122	580
129	MONCHIERO	4	9	10	-	16	-	502	254
130	MONDOVI*	200	292	676	18	591	17	22.312	10.739
131	MONESIGLIE	6	16	20	-	23	-	946	466
132	MONFORTE D'ALBA	17	30	28	1	56	-	2.184	1.099
133	MONTA*	48	48	103	2	117	-	3.830	1.935
134	MONTALDO DI MONDOVI*	6	23	26	-	26	-	822	419
135	MONTALDO ROERO	1	19	26	1	36	-	922	456
136	MONTANERA	9	3	5	-	17	-	692	361
137	MONTELUPO ALBESE	6	9	10	-	7	-	389	194
138	MONTEMALE DI CUNEO	3	10	12	-	9	-	330	170
139	MONTEROSSO GRANA	8	10	10	4	20	-	683	353
140	MONTEU ROERO	9	22	32	2	28	-	1.491	754
141	MONTEZEMOLO	1	6	10	-	7	-	199	105
142	MONTICELLO D'ALBA	11	23	82	-	79	-	1.706	841
143	MURETTA	37	43	154	4	120	1	3.866	1.910
144	MOROZZO	14	22	35	-	23	-	1.855	948
145	MURAZZANO	7	21	21	-	29	-	996	497
146	MURELLO	9	16	30	-	32	-	997	513
147	NARZOLE	27	49	64	2	71	-	2.837	1.433
148	NEIVE	25	42	65	-	50	-	2.710	1.374
149	NEVIGLIE	6	8	10	1	9	-	450	222
150	NIELLA BELBU	3	12	7	-	6	-	512	257
151	NIELLA TANARO	3	15	53	-	27	-	1.057	521
152	NOVELLO	8	22	23	-	28	-	828	406
153	NUCETTO	5	7	24	1	22	-	487	247
154	ONCINGO	2	8	9	-	18	-	211	106
155	ORMEA	21	58	33	3	111	2	2.779	1.369
156	OSTANA	3	6	2	-	4	-	257	129
157	PAESANA	34	57	102	3	74	-	3.390	1.708
158	PAGNU	4	1	12	-	7	-	531	287
159	PAMPARATO	2	17	29	-	39	-	685	346
160	PAROLDO	1	4	6	-	7	-	284	139
161	PERLETTO	5	11	17	-	21	1	441	233
162	PERLO	2	5	3	-	6	-	214	105
163	PEVERAGNO	45	60	165	3	86	-	4.656	2.329
164	PEZZOLO VALLE UZZONE	5	13	4	-	18	-	509	254
165	PIANFEI	22	19	47	3	39	-	1.690	866

## anagrafico dei singoli Comuni

CUNEO

Codice dei Comuni	COMUNI	ISCRIZIONI E CANCELLAZIONI ANAGRAFICHE NELL'ANNO 1980						POPOLAZIONE RESIDENTE AL 31 DICEMBRE 1980	
		Per movimento naturale		Per trasferimento di residenza				MF	M
		Nati vivi	Morti	Iscritti		Cancellati			
				da altro Comune	dal- l'estero	per altro Comune	per l'estero		
166	PIASCO	31	26	91	2	52	-	2.598	1.270
167	PIETRAPURZIO	-	2	11	-	12	-	170	91
168	PIUBESI D'ALBA	4	4	56	2	14	-	549	266
169	PIUZZO	4	13	32	1	16	-	997	481
170	PUCAPAGLIA	13	19	70	-	59	-	2.053	1.039
171	PULNGHERA	11	16	44	-	23	-	1.178	569
172	PONTECHIANALE	2	7	4	3	14	-	289	137
173	PRADLEVES	2	12	19	-	21	-	433	232
174	PRAZZO	3	15	15	-	22	-	414	212
175	PRIERO	4	6	13	-	27	1	457	232
176	PRIUCCA	16	37	48	1	47	-	1.816	894
177	PRIOLA	19	25	18	-	23	-	931	449
178	PRUNETTO	4	11	14	-	29	-	644	330
179	RACCONIGI	74	132	355	5	232	-	9.575	4.715
180	REVELLO	37	55	89	1	70	-	4.187	2.098
181	RIFREDDO	14	11	23	-	16	-	919	480
182	RITTANA	2	4	4	-	11	4	261	146
183	ROASCHIA	1	6	3	-	14	-	319	174
184	ROASCIO	-	5	4	-	11	-	126	63
185	ROBILANTE	18	27	57	3	38	-	2.240	1.099
186	ROBURENT	4	7	35	2	37	-	750	393
187	RUCCABRUNA	11	25	52	-	33	3	1.183	620
188	ROCCA CIGLIE'	-	7	1	-	4	-	277	143
189	ROCCA DE' BALDI	17	16	33	-	35	5	1.809	893
190	ROCCAFORTE MONDOVI'	21	34	39	8	35	-	2.033	1.052
191	ROCCASPARVERA	2	6	17	-	23	-	649	336
192	ROCCA VIONE	29	22	149	3	99	-	2.715	1.368
193	ROCCETTA BELBO	-	3	21	-	17	-	208	103
194	RUDDI	12	16	64	-	18	-	835	427
195	RUDDINO	3	6	14	-	5	-	432	231
196	RODELLO	4	13	42	1	9	-	683	314
197	ROSSANA	9	17	27	-	25	-	1.060	541
198	RUFFIA	4	3	8	-	6	-	314	168
199	SALE DELLE LANGHE	3	17	19	4	23	-	562	282
200	SALE SAN GIOVANNI	1	7	3	-	10	-	251	133
201	SALICETO	20	31	36	-	41	6	1.658	810
202	SALMOUR	3	7	14	-	20	-	569	305
203	SALUZZO	134	216	468	10	438	4	16.846	8.111
204	SAMBUCO	-	3	1	1	9	2	158	79
205	SAMPEYRE	9	37	24	39	29	-	1.613	804
206	SAN BENEDETTO BELBO	1	5	4	-	3	-	201	110
207	SAN DAMIANO MACRA	6	12	6	-	33	-	742	389
208	SANFRE'	22	30	65	1	79	-	2.040	987
209	SANFRONT	28	37	52	-	47	-	2.743	1.439
210	SAN MICHELE MONDOVI'	16	24	110	1	62	-	2.040	1.014
211	SANTI'ALBANO STURA	28	22	53	-	66	-	1.941	995
212	SANTA VITTORIA D'ALBA	16	22	117	8	41	-	1.928	927
213	SANTO STEFANO BELBO	43	47	116	1	108	1	4.796	2.022
214	SANTO STEFANO RUERO	7	18	23	-	16	-	1.147	601
215	SAVIGLIANO	204	213	356	13	447	2	18.890	9.276
216	SCAGNELLO	1	6	5	-	7	-	212	108
217	SCARPAFIGI	17	21	40	1	48	-	1.834	943
218	SERRALUNGA D'ALBA	4	15	23	-	29	-	614	310
219	SERRAVALLE LANGHE	3	6	11	-	16	-	344	170
220	SINIO	3	13	7	-	13	-	434	237
221	SOMANO	3	8	16	3	13	-	500	255
222	SOMMARIVA DEL BUSCO	58	69	252	4	122	2	5.635	2.788
223	SOMMARIVA PEKNO	20	23	61	3	60	-	2.238	1.107
224	STROPPO	1	7	4	-	8	-	201	98
225	TARANTASCA	16	15	58	4	47	4	1.421	756
226	TORRE BERMIDA	3	10	3	-	10	-	290	151
227	TORRE MONDOVI'	-	17	14	1	30	-	680	315
228	TORRE SAN GIORGIO	5	3	26	-	13	-	569	301
229	TORRESINA	-	3	-	-	-	-	111	58
230	TREISO	6	6	11	-	6	-	683	343

Codice dei Comuni	COMUNI	ISCRIZIONI E CANCELLAZIONI ANAGRAFICHE NELL'ANNO 1980						POPOLAZIONE RESIDENTE AL 31 DICEMBRE 1980	
		Per movimento naturale		Per trasferimento di residenza				MF	M
		Nati vivi	Morti	Iscritti		Cancellati			
				da altro Comune	dal- l'estero	per altro Comune	per l'estero		
231	TREZZO TINELLA	5	4	3	-	17	-	433	226
232	TRINITA'	16	36	64	-	40	-	2.034	1.007
233	VALDIERI	9	30	33	1	46	1	1.113	562
234	VALGRANA	8	15	12	1	18	-	826	416
235	VALLGRIATE	1	10	-	1	5	-	351	186
236	VALMALA	-	2	4	-	1	-	104	55
237	VENASCA	13	14	25	1	38	2	1.614	829
238	VERCUNO	1	4	12	-	35	-	438	213
239	VERNANTE	17	29	44	1	38	-	1.682	869
240	VERZUGLO	42	93	178	3	130	-	5.988	2.960
241	VEZZA D'ALBA	19	33	46	-	44	-	2.042	1.034
242	VICOFORTE	22	46	112	-	69	-	2.739	1.314
243	VIGNOLO	14	21	72	-	42	-	1.498	737
244	VILLAFALLETTO	33	37	75	-	80	-	3.030	1.507
245	VILLANOVA MONDOVI*	41	56	206	3	118	-	4.338	2.125
246	VILLANOVA SOLARO	13	12	29	-	15	-	907	483
247	VILLAR SAN COSTANZO	10	24	37	2	36	-	1.271	654
248	VINADIO	10	11	29	1	47	-	978	522
249	VIOLA	8	9	24	2	12	1	608	318
250	VOTTIGNASCO	5	10	19	-	6	-	643	337
	TOTALF	5.263	7.088	17.102	444	14.590	205	549.162	272.059

## 05 - PROVINCIA DI ASTI

001	AGLIANO	9	38	63	-	58	-	1.766	867
002	ALBUGNANO	3	7	29	1	18	-	424	221
003	ANTIGNANO	6	18	57	-	26	-	974	480
004	ARAMENGO	3	12	19	-	17	-	544	279
005	ASTI	655	911	1.728	89	1.691	66	79.212	38.083
006	AZZANO D'ASTI	1	9	22	-	12	-	347	170
007	BALDICHIERI D'ASTI	8	12	40	-	51	-	1.045	519
008	BELVEGLIO	3	4	16	-	8	-	412	206
009	BERZANO DI SAN PIETRO	-	7	22	1	3	-	327	149
010	BRUNO	3	10	11	-	19	-	447	222
011	BUBBICO	10	11	27	-	27	-	1.030	521
012	BUTTIGLIERA D'ASTI	23	24	62	3	56	1	1.811	877
013	CALAMANDRANA	6	31	63	4	31	-	1.467	710
014	CALLIANO	7	35	51	-	19	-	1.564	764
015	CALOSSO	10	24	29	1	35	-	1.600	787
016	CAMERANO CASASCO	-	10	14	2	14	-	510	245
017	CANELLI	73	133	274	12	293	-	10.881	5.301
018	CANTARANA	4	6	22	-	36	-	643	344
019	CAPRIGLIO	1	7	10	-	-	-	226	104
020	CASGRZO	2	20	17	-	21	-	840	396
021	CASSINASCO	6	7	30	1	22	-	634	314
022	CASTAGNOLE DELLE LANZE	27	44	83	4	59	2	3.568	1.780
023	CASTAGNOLE MONFERRATO	8	36	49	-	41	1	1.184	579
024	CASTEL BOGLIONE	3	14	41	-	16	-	743	379
025	CASTELL'ALFERO	20	42	159	-	133	-	2.491	1.226
026	CASTELLERO	2	6	24	-	9	-	258	128
027	CASTELLETTO MULINA	1	2	5	-	12	-	205	91
028	CASTELLO DI ANNONE	13	36	84	-	85	-	1.591	771
029	CASTELNUOVO BELBO	7	16	48	-	37	-	1.071	519
030	CASTELNUOVO CALCEA	6	18	38	-	42	-	886	431
031	CASTELNUOVO DUN BOSCO	26	46	143	8	55	-	2.650	1.333
032	CASTEL ROCCHERO	7	12	12	-	13	-	417	202
033	CELLARENGO	3	8	19	-	12	-	400	206
034	CELLE ENOMONDU	3	11	8	-	15	-	513	255
035	CERRETO D'ASTI	1	4	16	-	-	-	252	124

## anagrafico dei singoli Comuni

Codice dei Comuni	COMUNI	ISCRIZIONI E CANCELLAZIONI ANAGRAFICHE NELL'ANNO 1980						POPOLAZIONE RESIDENTE AL 31 DICEMBRE 1980	
		Per movimento naturale		Per trasferimento di residenza				MF	M
		Nati vivi	Morti	Iscritti		Cancellati			
				da altro Comune	dal- l'estero	per altro Comune	per l'estero		
036	CERRO TANARO	2	20	6	-	9	-	571	256
037	CESSOLE	4	16	8	-	14	-	558	285
038	CHIUSANO D'ASTI	2	4	9	-	9	-	222	108
039	CINAGLIO	-	6	14	1	6	-	432	195
040	CISTERNA D'ASTI	10	26	39	2	26	-	1.260	611
041	CUAZZOLO	3	5	3	-	6	-	264	132
042	COCCENATE	5	23	69	1	50	3	1.623	805
043	CGLCAVAGNO	1	4	8	-	6	-	176	82
044	CORSIONE	-	7	10	-	2	-	206	92
045	CORTANOONE	2	4	13	-	7	-	245	121
046	CORTANZE	2	9	12	-	13	-	311	142
047	CORTAZZONE	3	9	24	-	22	-	522	266
048	CORTIGLIONE	4	8	27	-	19	-	635	300
049	CUSSOMBRATO	3	12	17	-	10	-	350	169
050	COSTIGLIONE D'ASTI	42	95	240	1	134	-	5.880	2.875
051	CUNIC	4	6	20	-	12	-	517	236
052	DUSINO SAN MICHELE	5	12	32	-	30	-	712	362
053	FERRERE	7	25	65	-	35	-	1.256	638
054	FONTANILE	4	15	23	-	36	-	615	300
055	FRINCO	4	12	31	-	21	-	662	337
056	GRANA	3	9	17	-	15	-	806	380
057	GRAZZANO BADOLIO	2	16	28	-	29	-	789	382
058	INCISA SCAPACCINO	19	25	112	-	72	-	2.176	1.040
059	ISOLA D'ASTI	16	40	68	1	57	1	2.103	1.040
060	LAZZOLO	4	6	14	-	13	-	443	223
061	MARANZANA	1	9	15	1	9	-	410	192
062	MARETTO	-	3	14	-	12	-	279	141
063	MASCA	3	8	15	-	12	-	430	217
064	MOMBALDONE	3	5	3	-	11	-	337	171
065	MOMBARUZZO	3	36	53	-	24	-	1.424	707
066	MOMBERCELLI	16	34	64	2	51	1	2.251	1.149
067	MONALE	8	23	48	-	25	-	840	410
068	MONASTERO BORMICA	7	22	30	-	33	-	1.061	515
069	MONCALVI	31	61	155	4	149	-	3.851	1.851
070	MONCUCCO TURINESE	3	18	19	-	25	-	709	344
071	MONGARDINO	5	21	33	3	25	-	902	454
072	MONTABONE	2	12	9	-	22	-	363	181
073	MUNTAFA	5	16	39	-	45	-	854	406
074	MONTALDO SCARAMPI	1	18	26	-	11	-	680	330
075	MUNTECHIARO D'ASTI	12	30	79	-	78	-	1.368	656
076	MONTEGROSSO D'ASTI	9	40	75	4	47	1	2.058	1.022
077	MONTEMAGNO	5	28	66	3	47	-	1.341	624
078	MONTIGLIO	12	25	44	1	45	-	1.561	730
079	MORANSENGO	1	2	5	-	7	-	184	95
080	NIZZA MONFERRATE	89	152	406	11	252	6	10.670	5.032
081	OLMC GENTILE	2	3	7	-	8	-	143	83
082	PASSERANO MARMORITO	2	14	19	-	16	-	489	231
083	PENANGO	2	7	30	-	13	-	570	305
084	PIEA	3	12	14	-	5	-	522	258
085	PINCO D'ASTI	-	7	7	-	1	-	217	105
086	PIOVA MASSAIA	3	14	39	-	20	1	697	325
087	PORTACOMARO	8	34	94	-	43	-	1.671	789
088	QUARANTI	-	8	9	-	6	-	252	132
089	REFRANCORE	11	32	88	2	37	2	1.531	739
090	REVIGLIASCO D'ASTI	6	17	14	-	23	-	757	369
091	ROATTO	2	9	13	-	14	-	334	176
092	ROBELLA	5	7	14	-	7	-	639	327
093	ROCCA D'ARAZZO	6	26	39	-	62	-	968	452
094	ROCCAVERANO	4	18	11	-	13	-	779	409
095	ROCCHETTA PALAFA	2	16	2	-	5	-	491	240
096	ROCCHETTA TANARO	7	34	24	-	29	2	1.575	752
097	SAN DAMIANO D'ASTI	76	97	202	3	182	3	7.168	3.573
098	SAN GIORGIO SCARAMPI	1	3	3	-	4	-	198	110
099	SAN MARTINO ALFIERI	14	16	20	-	28	-	726	360
100	SAN MARZANO OLIVETO	-	15	45	-	40	-	989	492

Codice dei Comuni	COMUNI	ISCRIZIONI E CANCELLAZIONI ANAGRAFICHE NELL'ANNO 1980						POPOLAZIONE RESIDENTE AL 31 DICEMBRE 1980	
		Per movimento naturale		Per trasferimento di residenza				MF	M
		Nati vivi	Morti	Iscritti		Cancellati			
				da altro Comune	dal- l'estero	per altro Comune	per l'estero		
101	SAN PAOLO SOLBRITO	4	19	35	1	26	-	772	377
102	SCANDELUZZA	-	10	17	-	7	-	269	125
103	SCURZOLENGG	3	21	18	-	20	-	599	289
104	SEROLE	1	3	3	-	5	-	207	115
105	SESSAME	1	5	19	-	18	-	379	186
106	SETTIME	5	14	16	-	15	-	484	242
107	SGGLIO	-	1	12	-	1	-	152	65
108	TIGLICLE	8	33	96	2	78	-	1.557	776
109	TUNCO	1	22	21	-	24	-	909	445
110	TONENGO	1	1	25	-	13	-	197	99
111	VAGLIC SERRA	1	9	4	-	15	-	331	171
112	VALFENERA	16	19	120	3	31	5	1.677	839
113	VESIME	9	14	36	-	16	2	874	442
114	VIALE	3	8	7	-	5	-	282	131
115	VIARIGI	8	35	27	-	32	-	1.242	579
116	VIGLIANO D'ASTI	2	19	41	-	26	-	757	362
117	VILLAFRANCA D'ASTI	25	40	178	-	89	-	2.756	1.354
118	VILLANOVA D'ASTI	42	31	201	4	125	-	4.398	2.218
119	VILLA SAN SECONDO	3	14	34	-	15	-	467	229
120	VINCHIO	8	16	27	-	22	-	850	414
	TUTALE	1.623	3.331	7.070	176	5.708	97	217.715	105.872

## 06 - PROVINCIA DI ALESSANDRIA

001	ACQUI TERME	157	316	503	20	591	17	22.107	10.589
002	ALBERA LIGURE	2	8	9	-	4	-	461	229
003	ALESSANDRIA	703	1.348	2.116	75	2.133	22	101.075	47.958
004	ALFIANO NATTA	5	18	39	-	26	8	921	437
005	ALICE BEL COLLE	3	10	41	-	25	-	894	439
006	ALLUVICINI CAMBIO*	6	14	46	-	27	-	1.066	503
007	ALTAVILLA MONFERRATO	5	11	10	-	7	-	608	286
008	ALZANO SCRIVIA	2	4	19	-	20	-	366	184
009	ARQUATA SCRIVIA	60	61	165	5	165	1	6.316	3.046
010	AVOLASCA	2	7	2	-	11	-	399	209
011	BALZOLA	9	30	50	-	61	2	1.648	782
012	BASALUZZO	11	20	161	1	34	-	1.644	790
013	BASSIGNANA	7	30	87	14	37	-	1.639	796
014	BELFORTE MONFERRATO	1	7	12	4	26	-	332	167
015	BERGAMASCO	7	23	16	-	15	-	924	439
016	BERZANO DI TURTONA	-	4	4	-	8	-	178	89
017	BISTAGNO	14	32	60	4	66	9	1.855	915
018	BORGHETTO DI BORBERA	14	27	85	1	45	2	1.837	920
019	BORGORATTO ALESSANDRINO	2	11	27	-	30	-	560	274
020	BORGO SAN MARTINO	7	29	59	-	29	-	1.542	756
021	BOSCO MARENGO	13	38	144	-	63	-	2.510	1.223
022	BOSIO	11	24	24	-	23	-	1.355	704
023	BOZZOLE	3	8	11	-	7	-	359	167
024	BRIGNANO-FRASCATA	4	8	15	-	22	-	666	316
025	CABELLA LIGURE	5	26	20	1	25	-	1.004	510
026	CAMAGNA MONFERRATO	3	19	14	1	16	7	720	345
027	CAMINU	1	23	25	2	22	-	1.003	492
028	CANTALUPO LIGURE	4	12	14	-	14	-	599	293
029	CAPRIATA D'ORBA	12	33	55	-	64	-	1.865	912
030	CARBONARA SCRIVIA	4	11	79	4	56	-	833	413
031	CARENTINO	4	6	26	-	30	-	354	179
032	CAREZZANO	1	9	20	-	19	-	611	303
033	CARPENETO	2	25	34	-	56	-	1.193	587
034	CARREGA LIGURE	1	9	7	-	10	1	200	115
035	CARROSSIO	-	19	21	1	20	1	489	236

## anagrafico dei singoli Comuni

## ALESSANDRIA

Codice dei Comuni	COMUNI	ISCRIZIONI E CANCELLAZIONI ANAGRAFICHE NELL'ANNO 1980						POPOLAZIONE RESIDENTE AL 31 DICEMBRE 1980	
		Per movimento naturale		Per trasferimento di residenza				MF	M
		Nati vivi	Morti	Iscritti		Cancellati			
da altro Comune	dal- l'estero			per altro Comune	per l'estero				
036	CARTOSIO	4	14	26	-	12	-	916	457
037	CASAL CERPELLI	8	27	45	-	44	-	1.227	581
038	CASALEGGIO BOIRO	2	1	9	-	11	-	271	152
039	CASALE MONFERRATO	352	563	961	34	1.036	12	42.447	20.159
040	CASALNOCETO	6	23	51	-	19	-	914	459
041	CASASCO	2	2	6	-	8	-	236	126
042	CASSANO SPINOLA	23	40	86	1	99	3	2.348	1.158
043	CASSINE	27	55	114	2	77	-	3.354	1.613
044	CASSINELLE	6	21	40	-	13	-	820	418
045	CASTELLANIA	-	2	15	-	11	-	151	86
046	CASTELLAR GUIDOBONO	3	5	17	-	17	-	423	210
047	CASTELLAZZO BURMIDA	36	57	113	4	154	-	4.782	2.250
048	CASTELLETO D'ERRO	-	3	9	-	3	-	204	108
049	CASTELLETO D'ORBA	9	21	55	-	23	-	1.827	868
050	CASTELLETO MERLI	2	11	15	-	24	-	552	275
051	CASTELLETO MONFERRATO	3	15	144	1	47	-	986	494
052	CASTELNUOVO BURMIDA	6	16	43	2	23	1	778	366
053	CASTELNUOVO SCRIVIA	61	74	155	-	114	-	6.115	3.000
054	CASTELSPINA	2	15	14	-	13	-	452	198
055	CAVATCRE	-	5	6	-	10	-	294	159
056	CELLA MONTE	2	7	16	-	25	-	600	312
057	CERESETO	2	11	14	-	29	-	517	242
058	CERRETO GRUE	2	5	23	-	16	-	393	191
059	CERRINA MONFERRATO	16	22	86	-	26	-	1.543	762
060	CCNIGLIO	1	10	21	-	8	-	435	216
061	CONZANO	5	13	34	1	26	3	776	373
062	COSTA VESCOVATO	1	11	9	-	7	-	458	224
063	CREMOLINO	7	16	30	-	36	-	782	385
064	CUCCARO MONFERRATO	4	8	20	-	6	-	456	221
065	DENICE	-	9	13	-	10	-	282	145
066	DERNICE	-	3	6	-	10	-	352	179
067	FABBRICA CURONE	8	26	9	-	11	-	1.165	601
068	FELIZZANO	17	29	59	1	80	-	2.666	1.306
069	FRACONALTO	-	4	14	-	14	-	299	156
070	FRANCAVILLA BISIO	3	1	16	-	5	-	412	207
071	FRASCARO	3	15	20	-	34	-	415	183
072	FRASSINELLO MONFERRATO	3	17	14	-	7	-	658	311
073	FRASSINETO PD	6	26	66	-	32	-	1.529	769
074	FRESONARA	4	14	26	-	5	-	753	361
075	FRUGAROLO	15	33	77	-	56	-	1.971	950
076	FUBINE	16	34	76	3	52	5	1.677	803
077	GABIANO	9	32	44	-	36	-	1.478	735
078	GAMALERO	4	10	38	-	30	-	816	393
079	GARBAGNA	2	9	28	2	12	-	787	401
080	GAVAZZANA	1	6	14	-	7	-	125	66
081	GAVI	26	55	139	-	126	-	4.355	2.172
082	GIAROLE	7	13	21	-	16	1	738	346
083	GREMIASCO	2	10	8	-	7	-	477	236
084	GRUGNARDO	-	8	40	-	24	-	316	163
085	GRONDONA	3	8	30	-	15	-	500	241
086	GUAZZORA	1	8	15	-	11	-	374	177
087	ISOLA SANT'ANTONIO	10	19	18	-	29	-	921	433
088	LERMA	4	9	30	-	21	-	758	373
089	LU	5	28	23	-	33	-	1.598	775
090	MALVICINO	1	5	2	-	2	-	123	61
091	MASIO	16	22	60	-	35	-	1.651	800
092	MELAZZO	7	26	54	-	57	-	1.143	564
093	MERANA	2	3	4	-	9	-	218	111
094	MIRABELLO MONFERRATO	11	31	56	-	47	1	1.496	714
095	MOLARE	14	25	111	10	35	-	1.695	830
096	MULINO DEI TORTI	5	12	13	1	29	-	907	427
097	NOMBELLO MONFERRATO	8	26	42	-	50	-	1.213	579
098	MOMPERONE	-	8	7	-	1	-	311	161
099	MONCESTINO	1	4	1	-	13	-	230	115
100	MONGIARDINO LIGURE	1	8	9	-	6	-	329	182

Codice dei Comuni	COMUNI	ISCRIZIONI E CANCELLAZIONI ANAGRAFICHE NELL'ANNO 1980						POPOLAZIONE RESIDENTE AL 31 DICEMBRE 1980	
		Per movimento naturale		Per trasferimento di residenza				MF	M
		Nati vivi	Morti	Iscritti		Cancellati			
				da altro Comune	dal- l'estero	per altro Comune	per l'estero		
101	MONLEALE	3	13	47	-	27	-	753	355
102	MONTACUTO	1	8	4	-	10	-	503	269
103	MONTALDO	1	6	12	1	15	-	421	218
104	MONTALDO BORMIDA	2	16	17	-	21	-	732	365
105	MUNTECASTELLO	5	7	22	-	13	-	402	195
106	MONTECHIARO D'ACQUI	6	13	24	-	26	-	629	329
107	MUNTEGIOCO	2	2	4	-	5	-	259	119
108	MONTEMARZINU	2	2	12	1	12	-	514	255
109	MORANO SUL PO	10	39	38	-	49	-	1.747	832
110	MURBELLO	2	10	8	-	17	-	540	260
111	MORNESE	1	13	28	-	21	-	750	370
112	MORSASCO	6	22	28	-	14	-	664	334
113	MURISENGO	9	30	76	-	45	-	1.629	798
114	NOVI LIGURE	212	378	617	29	735	13	31.506	15.195
115	UCCIMIANO	17	22	46	-	36	2	1.526	720
116	ODALENGO GRANDE	-	15	18	-	9	-	587	287
117	ODALENGO PICCOLO	4	9	13	-	6	-	295	132
118	GLIVOLA	2	6	15	-	9	-	190	87
119	ORSARA BORMIDA	3	9	11	-	15	-	499	240
120	UTTIGLIO	6	28	22	-	29	-	873	425
121	OVADA	96	186	357	15	317	-	12.932	6.273
122	CVIGLIO	7	26	48	2	41	-	1.389	665
123	UZZANO MONFERRATO	10	33	51	-	43	-	1.678	815
124	PADERNA	1	4	10	-	6	-	335	163
125	PARETO	3	10	19	-	17	-	797	425
126	PARCOI LIGURE	7	12	14	-	26	-	907	443
127	PASTURANA	3	9	33	-	28	-	618	295
128	PECETTO DI VALENZA	14	22	109	3	42	-	1.141	573
129	PIETRA MARAZZI	5	10	46	-	26	-	684	335
130	PIOVERA	4	10	13	-	17	-	754	371
131	POMARO MONFERRATO	1	10	20	-	29	-	457	225
132	PONTECURONE	23	66	91	2	91	-	4.413	2.126
133	PONTESTURA	14	48	38	2	51	-	1.749	841
134	PONTI	5	8	17	-	34	-	795	404
135	PCNZANO MONFERRATO	-	8	13	-	10	-	411	210
136	PONZONE	9	21	72	1	36	-	1.355	692
137	POZZOL GROPPPO	2	8	15	-	11	-	458	238
138	PUZZULO FORMIGARO	32	43	173	1	207	-	4.757	2.323
139	PRASCO	1	8	12	-	18	-	505	241
140	PREDUSA	12	40	82	2	69	-	2.182	1.040
141	QUARGNENTO	5	36	61	-	32	-	1.307	612
142	QUATTORDIO	14	32	71	-	65	-	2.177	1.050
143	RICALDENE	2	13	16	-	21	1	707	353
144	RIVALTA BORMIDA	10	34	45	-	36	-	1.677	802
145	RIVARONE	2	8	7	-	3	-	341	159
146	ROCCAFORTE LIGURE	-	6	3	-	8	-	188	108
147	RUCCA GRIMALCA	3	34	85	1	33	-	1.345	691
148	ROCCHETTA LIGURE	1	5	9	-	15	-	323	155
149	ROSIGNANO MONFERRATO	5	31	74	-	46	-	1.636	794
150	SALA MONFERRATO	4	11	18	-	15	-	622	318
151	SALE	29	64	130	1	109	-	4.685	2.155
152	SAN CRISTOFORO	4	8	9	-	4	-	622	304
153	SAN GIORGIO MONFERRATO	13	15	75	-	30	2	1.343	662
154	SAN SALVATORE MONFERRATO	41	74	158	1	145	-	4.993	2.415
155	SAN SEBASTIANO CURONE	2	14	34	-	25	-	581	295
156	SANT'AGATA FOSSILI	1	8	4	-	14	-	412	193
157	SARDIGLIANO	-	6	10	-	6	-	559	269
158	SAREZZANO	8	20	42	-	37	-	1.088	530
159	SERRALUNGA DI CREA	4	13	33	-	25	-	779	388
160	SERRAVALLE SCRIVIA	44	60	199	1	214	-	6.279	3.040
161	SEZZADIO	8	35	45	-	46	4	1.640	786
162	SILVANO D'ORBA	10	40	68	-	36	-	1.717	859
163	SULERO	12	35	55	4	63	-	1.911	904
164	SOLONGHELLO	1	6	6	-	8	-	303	146
165	SPIGNO MONFERRATO	3	30	24	3	51	-	1.762	908



## anagrafico dei singoli Comuni

## ALESSANDRIA - AOSTA

Codice dei Comuni	COMUNI	ISCRIZIONI E CANCELLAZIONI ANAGRAFICHE NELL'ANNO 1980						POPOLAZIONE RESIDENTE AL 31 DICEMBRE 1980	
		Per movimento naturale		Per trasferimento di residenza				MF	M
		Nati vivi	Morti	Iscritti		Cancellati			
				da altro Comune	dal- l'estero	per altro Comune	per l'estero		
166	SPINETO SCRIVIA	1	7	21	-	23	-	409	187
167	STAZZANO	16	38	77	-	54	1	1.970	989
168	STREVI	14	23	141	2	74	-	1.631	771
169	TAGLIOLO MONFERRATO	12	17	72	5	38	-	1.226	618
170	TASSAROLO	4	3	14	1	8	-	509	248
171	TERRUGGIA	8	13	56	-	28	1	698	335
172	TERZO	5	12	35	-	35	-	791	393
173	TICINETO	10	25	44	-	32	-	1.417	669
174	TORTONA	229	323	838	44	751	22	29.912	14.466
175	TREVILLE	-	11	14	1	6	1	321	163
176	TRISOBBIO	4	16	35	-	48	-	672	329
177	VALENZA	173	251	331	30	586	2	23.021	11.098
178	VALMACCA	3	30	17	-	27	-	1.256	582
179	VIGNALE MONFERRATO	4	26	29	-	51	1	1.271	596
180	VIGNOLE MONBERA	14	27	80	4	51	3	1.853	893
181	VIGUZZOLO	37	55	120	-	92	-	3.072	1.516
182	VILLADEATI	2	18	39	-	16	-	732	354
183	VILLALVERNIA	10	12	46	4	26	-	947	469
184	VILLARICGLIO	2	11	22	-	8	-	357	177
185	VILLANOVA MONFERRATO	13	43	33	-	14	-	1.838	876
186	VILLAROMAGNANO	1	14	19	-	27	-	699	344
187	VISONE	9	17	74	-	58	-	1.292	618
188	VOLPECO	10	27	56	2	27	-	1.348	648
189	VOLPEGLINO	-	4	2	-	2	-	178	96
190	VOLTAGGIO	4	16	24	1	20	-	864	411
	TOTALE	3.252	6.853	13.215	350	12.135	149	470.545	226.917

## 07 - VALLE D'AOSTA

001	ALLEIN	1	6	8	-	11	-	295	155
002	ANTEY-SAINT-ANCRE'	3	10	13	2	12	-	506	243
003	AOSTA	326	364	870	31	1.019	34	38.882	19.026
004	ARNAD	8	19	27	2	24	-	1.296	648
005	ARVIER	7	12	25	2	39	8	765	394
006	AVISE	2	5	2	-	8	-	316	167
007	AYAS	8	18	13	-	13	-	1.239	601
008	AYMAVILLES	13	14	50	3	34	-	1.339	673
009	BARD	1	2	3	-	19	-	145	75
010	BIONAZ	3	5	10	-	8	-	296	157
011	BRISOGNE	7	7	13	-	13	-	504	262
012	BRUSSON	5	13	19	-	17	-	1.043	508
013	CHALLAND-SAINT-ANSELME	7	13	21	7	9	3	708	373
014	CHALLAND-SAINT-VICTOR	2	6	22	-	18	-	558	265
015	CHAMBAVE	7	12	9	-	27	1	848	437
016	CHAMOIS	-	-	-	-	2	-	129	63
017	CHAMPDEPRAZ	4	6	20	-	12	-	705	365
018	CHAMPORCHER	1	7	8	4	6	-	479	241
019	CHARVENSOC	21	12	104	1	86	-	1.763	893
020	CHATILLON	51	50	136	11	102	1	4.621	2.267
021	COGNE	12	24	22	-	48	9	1.519	783
022	COURMAYEUR	28	25	142	8	129	1	2.734	1.442
023	DOMNAS	24	33	66	1	74	-	2.527	1.252
024	DOUES	5	6	9	-	21	-	447	216
025	EMARESE	1	2	7	-	-	-	200	110
026	ETROUBLES	13	5	31	1	42	-	471	237
027	FENIS	12	24	29	2	23	-	1.373	694
028	FONTAINEMORE	7	10	7	2	7	-	471	229
029	GABY	6	8	12	-	19	-	585	302
030	GIGNOC	7	19	25	1	22	-	870	434

Codice dei Comuni	COMUNI	ISCRIZIONI E CANCELLAZIONI ANAGRAFICHE NELL'ANNO 1980						POPOLAZIONE RESIDENTE AL 31 DICEMBRE 1980	
		Per movimento naturale		Per trasferimento di residenza				MF	M
		Nati vivi	Morti	Iscritti		Cancellati			
				da altro Comune	dal-l'estero	per altro Comune	per l'estero		
031	GRESSAN	27	19	70	1	43	-	1.919	984
032	GRESSONEY-LA-TRINITE*	5	2	7	-	8	-	275	143
033	GRESSONEY-SAINT-JEAN	9	10	33	-	18	-	763	378
034	HONE	7	14	27	1	15	-	1.075	504
035	INTRUD	3	9	27	-	12	-	478	233
036	ISSIME	3	5	8	-	2	-	397	206
037	ISSUGNE	15	18	5	-	26	-	1.397	714
038	JOVENCAN	3	5	26	-	10	-	451	241
039	LA MAGDELEINE	-	1	2	-	1	7	98	57
040	LA SALLE	15	16	49	4	47	-	1.404	710
041	LA THUILE	5	4	23	2	12	-	718	389
042	LILLIANES	4	10	10	1	10	-	471	223
043	MONTJOVET	5	14	42	-	26	-	1.232	619
044	MURGEX	22	14	47	-	83	3	1.697	838
045	NUS	26	22	59	4	66	1	2.059	1.048
046	OLLGMCNT	-	7	1	1	-	-	156	79
047	UYACE	6	1	1	-	12	-	191	102
048	PERLOZ	5	11	7	-	25	-	326	179
049	POLLEIN	9	9	64	3	17	1	815	423
050	PUNTOCSET	-	2	6	2	13	-	289	151
051	PUNTEY	4	10	13	-	13	-	471	229
052	PUNT-SAINT-MARTIN	36	43	153	-	143	2	3.920	1.943
053	PRE-SAINT-DIDIER	3	5	60	-	42	-	841	420
054	QUART	11	37	68	8	53	-	2.089	1.093
055	RHEMES-NOTRE-DAME	1	-	-	-	2	-	94	57
056	RHEMES-SAINT-GEORGES	5	3	2	-	5	-	226	113
057	ROISAN	2	3	19	2	8	-	457	226
058	SAINT-CHRISTOPHE	21	26	141	6	77	-	2.393	1.224
059	SAINT-DENIS	3	9	1	-	7	1	380	206
060	SAINT-MARCEL	8	13	18	1	43	-	920	450
061	SAINT-NICOLAS	3	1	5	-	1	-	269	137
062	SAINT-OYEN	2	2	5	-	1	-	172	87
063	SAINT-PIERRE	15	16	70	7	39	-	1.727	865
064	SAINT-RHEMY	9	6	27	1	49	-	505	298
065	SAINT-VINCENT	41	52	186	5	154	3	4.698	2.320
066	SARRE	32	20	170	5	103	5	3.057	1.529
067	TORGNON	6	10	5	1	7	-	497	271
068	VALGRISENCHÉ	3	5	2	-	27	-	233	120
069	VALPELLINE	1	5	13	-	24	-	559	294
070	VALSAVARENCHÉ	-	7	1	-	13	-	245	120
071	VALTOURNENCHÉ	24	18	75	6	45	-	2.096	1.069
072	VERRAYES	10	20	20	-	25	2	1.179	602
073	VERRES	18	34	76	3	72	-	2.666	1.309
074	VILLENEUVE	15	13	38	1	36	18	930	477
	TOTALE	1.043	1.288	3.375	143	3.292	100	114.469	57.192

12 - PROVINCIA DI VARESE

001	AGRA	1	8	9	5	9	-	353	174
002	ALBIZZATE	46	44	201	5	139	7	5.082	2.444
003	ANGEVA	39	73	142	1	130	5	5.177	2.410
004	ARCISATE	102	71	253	12	312	8	8.906	4.378
005	ARSAGO SEPRIO	43	28	136	3	93	-	3.750	1.837
006	AZZATE	37	39	143	3	102	-	3.668	1.769
007	AZZIO	4	11	15	4	16	3	640	291
008	BARASSO	11	21	71	6	45	4	1.538	723
009	BARDELLÒ	12	13	29	3	29	-	1.233	570
010	BEDERÒ VALCUVIA	5	6	16	1	16	-	398	192
011	BESANO	28	21	116	6	64	2	1.979	951
012	BESNATE	49	41	112	-	103	-	4.505	2.203
013	BESOZZO	57	100	224	10	172	2	7.893	3.756
014	BIANDRONNO	24	28	61	13	92	2	2.788	1.349
015	BISUSCHIO	44	30	115	14	113	6	3.620	1.738

## anagrafico dei singoli Comuni

## VARESE

Codice dei Comuni	COMUNI	ISCRIZIONI E CANCELLAZIONI ANAGRAFICHE NELL'ANNO 1980						POPOLAZIONE RESIDENTE AL 31 DICEMBRE 1980	
		Per movimento naturale		Per trasferimento di residenza				MF	M
		Nati vivi	Morti	Iscritti		Cancellati			
				da altro Comune	dal- l'estero	per altro Comune	per l'estero		
016	BODIO LOMNAGO	22	13	137	6	24	8	1.411	666
017	BREBBIA	30	30	90	10	113	8	3.154	1.564
018	BREGANO	6	6	30	-	9	-	520	246
019	BRENTA	7	13	48	-	32	-	1.499	721
020	BREZZO DI BEDERO	7	15	36	12	20	6	816	385
021	BRINZIO	2	9	9	-	18	-	598	290
022	BRISSAGU-VALTRAVAGLIA	10	10	46	1	45	-	733	365
023	BRUNELLO	8	4	31	-	15	-	740	375
024	BRUSIMPIANO	17	10	36	8	38	9	983	472
025	BUGUGGIATE	33	21	72	1	101	18	2.715	1.338
026	BUSTO ARSIZIO	686	749	1.284	48	1.553	32	80.823	38.657
027	CADEGLIANO-VICONAGO	20	29	115	5	85	-	1.772	870
028	CADREZZATE	23	16	71	4	38	-	1.552	800
029	CAIRATE	71	57	200	2	215	-	7.255	3.544
030	CANTELLO	41	47	143	14	123	5	4.000	1.961
031	CARAVATE	20	23	102	1	52	-	2.227	1.078
032	CARDANO AL CAMPO	140	74	319	3	306	-	11.563	5.629
033	CARNAGO	54	43	113	5	113	2	4.676	2.250
034	CARONNO PERTUSELLA	133	98	211	1	301	-	11.699	5.708
035	CARONNO VARESE	49	28	158	4	136	2	4.249	2.092
036	CASALE LITTA	19	20	52	2	28	-	2.037	995
037	CASALZUIGNO	11	14	57	-	50	-	1.056	518
038	CASCIAGO	22	29	150	8	76	-	3.213	1.532
039	CASORATE SEMPIONE	45	52	117	7	82	-	4.336	2.058
040	CASSANO MAGNAGO	207	168	529	9	435	5	19.816	9.691
041	CASSANO VALCUVIA	6	8	6	-	19	-	470	228
042	CASTELLANZA	158	152	399	8	343	11	16.189	7.864
043	CASTELLO CABIAGLIO	1	6	8	-	7	-	373	180
044	CASTELSEPIO	5	12	47	1	26	-	1.099	551
045	CASTELVECCANA	17	27	57	10	68	4	1.819	848
046	CASTIGLIONE OLONA	66	52	217	1	178	5	7.156	3.497
047	CASTRONNE	67	26	108	1	127	6	4.486	2.193
048	CAVARIA CON PREMEZZO	47	35	81	1	134	8	4.523	2.286
049	CAZZAGO BRABBIA	17	21	15	2	31	-	728	340
050	CISLAGO	80	54	139	2	154	4	7.141	3.538
051	CITTIGLIO	37	34	133	-	83	-	3.673	1.777
052	CLIVIO	23	9	64	1	54	3	1.727	826
053	COCQUIO-TREVISAGO	37	55	139	4	140	26	4.765	2.316
054	COMABIO	5	10	22	4	20	4	809	388
055	COMERIO	14	23	74	6	80	3	2.014	965
056	CREMENAGA	7	4	48	-	52	-	711	363
057	CROSIU DELLA VALLE	3	3	8	4	10	-	476	234
058	CUASSO AL MONTE	30	29	102	1	96	-	2.976	1.431
059	CUGLIATE-FABIASCO	20	17	100	7	99	13	2.404	1.199
060	CUNARDO	18	24	57	-	83	-	2.116	983
061	CURIGLIA CON MONTEVIASCO	2	3	5	1	12	-	251	126
062	CUVEGLIO	20	37	115	1	84	4	2.159	995
063	CUVIO	19	8	59	3	50	-	1.217	593
064	DAVERIO	26	19	57	-	42	2	1.944	958
065	DUMENZA	11	14	34	3	47	1	1.204	565
066	DUNO	-	3	-	-	1	-	125	56
067	FAGNANO OLONA	114	103	199	5	276	11	10.599	5.195
068	FERNO	58	42	149	2	130	-	5.114	2.495
069	FERRERA DI VARESE	6	8	38	1	20	16	505	239
070	GALLARATE	482	477	1.368	66	1.441	39	47.700	22.866
071	GALLIATE LOMBARDO	6	4	37	3	29	3	536	248
072	GAVIRATE	99	82	258	21	273	21	9.148	4.478
073	GAZZATA SCHIANNO	41	49	102	-	154	-	4.640	2.268
074	GEMONIO	17	17	50	1	86	-	2.239	1.088
075	GERENZANO	103	64	161	1	194	-	7.808	3.826
076	GERMIGNAGA	27	34	95	2	192	1	3.293	1.558
077	GULASECCA	30	25	74	9	51	-	2.518	1.192
078	GORLA MAGGIORE	35	39	116	-	61	-	4.026	2.009
079	GORLA MINORE	66	54	159	6	176	2	6.267	3.081
080	GORNATE-OLONA	22	13	65	1	65	-	1.572	770

## VARESE

Segue: Tav. 8 — Popolazione e movimento

Codice dei Comuni	COMUNI	ISCRIZIONI E CANCELLAZIONI ANAGRAFICHE NELL'ANNO 1980						POPOLAZIONE RESIDENTE AL 31 DICEMBRE 1980	
		Per movimento naturale		Per trasferimento di residenza				MF	M
		Nati vivi	Morti	Iscritti		Cancellati			
				da altro Comune	dal- l'estero	per altro Comune	per l'estero		
081	GRANTOLA	11	11	51	6	24	8	781	363
082	INARZO	6	4	26	2	16	-	654	295
083	INDUNO OLONA	119	67	439	12	276	7	9.454	4.624
084	ISPRA	39	37	196	27	151	10	4.409	2.235
085	JERAGO CON DRAGO	54	36	118	-	139	-	4.426	2.176
086	LAVENA PONTE TRISA	73	23	193	23	248	23	5.343	2.735
087	LAVENOMBELLO	82	115	280	20	241	30	9.122	4.261
088	LEGGIUNO	23	31	94	23	82	2	3.062	1.448
089	LONATE CEPPINO	31	38	104	-	143	-	3.467	1.719
090	LONATE POZZOLO	135	98	184	2	235	5	10.992	5.338
091	LOZZA	5	7	26	-	20	-	949	472
092	LUNO	154	175	505	38	393	28	15.471	7.305
093	LUVINATE	14	16	52	4	45	8	1.153	577
094	MACCAGNO	26	26	79	16	66	11	2.344	1.126
095	MALGESSO	9	12	36	-	50	-	1.000	496
096	MALNATE	141	132	341	11	334	6	13.394	6.457
097	MARCHIRULO	36	16	177	16	114	-	2.470	1.212
098	MARNATE	55	45	155	1	123	-	5.495	2.701
099	MARZIO	3	3	2	-	4	-	262	121
100	MASCIAGO PRIMO	2	5	7	1	6	-	174	88
101	MECALLO	16	20	39	1	24	-	1.546	758
102	MESENZANA	14	10	59	1	28	1	1.019	509
103	MONTEGRINO VALTRAVAGLIA	5	18	38	1	25	-	984	482
104	MONVALLE	12	14	24	6	29	1	1.301	626
105	MORAZZONE	34	43	74	1	108	-	3.901	1.903
106	MORNAGO	40	29	97	-	114	4	3.450	1.711
107	OGGIANA CON SANTO STEFANO	42	23	120	1	125	1	3.507	1.708
108	OLGIATE OLONA	93	77	271	3	236	9	5.299	4.557
109	ORIGGIO	55	50	69	-	103	3	5.697	2.803
110	ORINO	1	6	36	5	22	4	571	262
111	OSMATE	6	5	18	4	12	-	493	257
112	PINO SULLA SPONDA DEL LAGO MAGGIORE	2	4	32	1	34	-	332	171
113	PORTO CERESIO	29	22	146	6	163	-	2.767	1.381
114	PORTO VALTRAVAGLIA	24	24	96	1	124	1	2.441	1.149
115	RANCIO VALCUVIA	3	7	33	-	16	-	613	287
116	RANCO	6	13	38	-	44	-	953	455
117	SALTRIO	42	24	114	3	106	-	2.800	1.365
118	SAMARATE	151	115	358	13	389	8	14.643	7.149
141	SANGIANO	13	8	47	1	26	-	1.248	605
119	SAONNO	374	332	1.290	38	876	14	37.163	17.859
120	SESTO CALENDE	87	124	262	13	325	4	10.101	4.756
121	SULBIATE ARNO	31	30	218	5	99	-	3.482	1.678
122	SULBIATE OLONA	52	47	134	7	138	-	4.086	1.962
123	SOMMA LOMBARDO	154	160	433	4	371	10	17.077	8.293
124	SUMIRAGO	55	41	188	7	115	3	5.018	2.544
125	TAINO	22	37	123	3	70	-	2.741	1.314
126	TERNATE	20	18	67	11	77	13	2.336	1.161
127	TRADATE	174	171	375	8	447	2	16.478	7.870
128	TRAVECCO-MUNATE	33	43	105	-	65	8	3.274	1.587
129	TRONZANO LAGO MAGGIORE	3	2	12	1	5	4	340	161
130	USOLDO	110	66	158	6	206	-	8.488	4.144
131	VALGAMMA	17	17	53	4	52	3	1.383	670
132	VARANCO BORGHI	23	25	54	3	64	-	2.577	1.226
133	VARESE	851	982	2.523	174	2.591	133	90.942	43.297
134	VEDuggio OLONA	57	59	179	7	137	3	6.090	2.920
135	VEDuggio	2	10	14	-	13	-	483	195
136	VENEGONO INFERIORE	57	43	194	5	104	16	5.149	2.491
137	VENEGONO SUPERIORE	69	46	334	13	159	-	5.696	2.800
138	VERGIATE	81	93	213	10	184	2	7.657	3.695
139	VIGGIU'	48	47	182	6	220	7	4.729	2.293
140	VIZZOLA TICINO	2	5	19	-	17	-	426	220
	TOTALE	7.948	7.615	22.668	991	21.404	713	791.200	382.226

## anagrafico dei singoli Comuni

COMO

Codice dei Comuni	COMUNI	ISCRIZIONI E CANCELLAZIONI ANAGRAFICHE NELL'ANNO 1980						POPOLAZIONE RESIDENTE AL 31 DICEMBRE 1980	
		Per movimento naturale		Per trasferimento di residenza				MF	M
		Nati vivi	Morti	Iscritti		Cancellati			
				da altro Comune	dal- l'estero	per altro Comune	per l'estero		
001	ABBADIA LARIANA	37	26	114	5	139	3	2.987	1.476
002	AIRUNO	31	19	92	4	54	7	2.566	1.246
003	ALRAVILLA	56	52	123	4	92	-	4.688	2.243
004	ALBESE CCN CASSANO	31	66	113	-	98	-	3.903	1.858
005	ALBIOLLO	20	19	48	3	92	1	1.987	953
006	ALSERIC	14	7	26	-	25	-	803	402
007	ALZATE BRIANZA	42	28	110	-	85	-	3.406	1.715
008	ANNONE DI BRIANZA	13	15	50	-	20	-	1.444	740
009	ANZANO DEL PARCO	13	15	26	-	36	-	1.244	603
010	APPIANO GENTILE	68	67	208	17	179	11	6.282	2.988
011	AREGNO	8	8	20	2	21	-	726	350
012	AROSIC	46	23	84	-	86	1	3.590	1.769
013	ASSO	22	28	61	-	74	1	2.811	1.347
014	BALLABIO	39	13	142	-	71	-	2.007	1.006
015	BARNI	8	6	9	-	2	-	395	200
016	BARZAGO	20	24	75	-	34	-	1.928	950
017	BARZANO'	42	30	198	7	75	3	4.020	1.928
018	BARZIG	12	10	52	-	37	-	1.279	617
019	BELLAGIO	25	54	81	14	42	6	3.293	1.596
020	BELLANO	38	50	99	-	83	-	3.545	1.663
021	BENE LARIO	3	5	5	-	3	-	306	165
022	BEREGAZZO CON FIGLIARO	27	14	63	2	59	-	2.749	1.003
023	BINAGO	40	27	95	7	57	2	3.381	1.614
024	BIZZARONE	16	18	80	8	32	-	1.132	564
025	BLESSAGNO	3	8	8	-	2	-	210	99
026	BLEVIO	11	16	59	9	85	8	1.395	684
027	BUSISIO PARINI	28	30	81	-	77	-	2.693	1.296
028	BREGNANO	47	34	118	-	75	-	(a) 3.675	1.740
029	BRENNA	23	11	24	-	24	-	1.460	717
030	BRIENNO	2	2	14	-	12	-	415	212
031	BRIVIC	33	43	148	-	70	2	3.729	1.783
032	BRUNATE	18	16	131	3	40	5	1.749	867
033	BULCIAGO	28	26	60	1	66	-	2.393	1.166
034	BULGAROGROSSO	36	22	74	-	73	1	2.335	1.118
035	CABIATE	61	57	141	1	137	-	5.927	2.877
036	CADORAGO	45	59	159	6	129	4	5.325	2.564
037	CAGLIO	5	7	9	-	4	-	409	195
038	CAGNO	8	11	34	3	48	-	1.392	669
039	CALCO	38	27	152	3	85	6	2.787	1.325
040	CAMPIONE D'ITALIA	19	13	60	7	34	19	2.104	1.055
041	CANTU'	423	326	800	31	844	44	36.704	18.021
042	CANZO	34	45	138	11	113	-	4.289	2.067
043	CAPRIGLIO INTIMIANO	55	33	130	8	107	6	4.191	2.012
044	CARATE URIO	22	16	39	-	57	1	1.279	600
045	CARBONATE	23	13	69	-	50	-	2.078	1.024
046	CARIMATE	33	26	129	6	95	6	3.070	1.543
047	CARLAZZO	19	27	83	-	61	-	2.360	1.127
048	CARIUGO	57	32	134	3	147	4	4.659	2.294
049	CASARGO	9	3	24	-	41	-	907	441
050	CASASCO D'INTELVI	4	7	4	1	6	-	400	185
051	CASATENOVE	115	71	215	9	209	11	10.182	4.987
052	CASLINO D'ERBA	18	16	28	1	36	-	1.454	708
053	CASNATE CON BERNATE	23	23	266	6	59	1	3.030	1.493
054	CASSAGO BRIANZA	53	30	148	-	131	1	3.545	1.749
055	CASSINA RIZZARDI	24	13	48	5	74	6	1.778	863
056	CASSINA VALSASSINA	2	3	26	-	15	-	400	201
057	CASTELLO DI BRIANZA	21	16	76	3	51	3	1.782	881
058	CASTELMARTE	8	6	59	-	17	-	859	410
059	CASTELNUOVO BUZZENTE	5	8	12	-	13	-	599	283
060	CASTIGLIONE D'INTELVI	11	2	18	1	9	-	577	286

13 - PROVINCIA DI COMO

(a) Nel 1980 il Comune di Bregnano ha ceduto al Comune di Rovellasca 11 unità di cui 6 maschi.

## COMO

Segue: Tav. 8 — Popolazione e movimento

Codice dei Comuni	COMUNI	ISCRIZIONI E CANCELLAZIONI ANAGRAFICHE NELL'ANNO 1980						POPOLAZIONE RESIDENTE AL 31 DICEMBRE 1980	
		Per movimento naturale		Per trasferimento di residenza				MF	M
		Nati vivi	Morti	Iscritti		Cancellati			
				da altro Comune	dal- l'estero	per altro Comune	per l'estero		
061	CAVALLASCA	28	23	79	3	76	2	2.358	1.188
062	CAVARGNA	5	4	2	-	6	-	455	251
063	CERANG D'INTELVI	5	4	24	-	6	-	426	191
064	CERMANATE	74	62	264	5	189	7	7.531	3.669
065	CERNOBBIO	64	83	230	4	265	5	7.805	3.721
066	CERNUSCO LOMBARDONE	31	32	153	-	103	13	3.150	1.527
067	CESANA BRIANZA	25	14	54	-	30	-	1.912	972
068	CIRIMIDO	17	21	25	-	37	-	1.778	842
069	CIVATE	36	43	70	-	87	-	3.113	1.521
070	CIVENNA	7	8	24	-	12	-	704	341
071	CLAINO CON OSTENO	13	3	21	-	5	-	628	312
072	COLICCI	78	69	154	16	133	1	5.477	2.726
073	COLLE BRIANZA	17	12	38	1	19	-	1.080	534
074	COLONNO	4	15	8	-	15	-	682	321
075	CUMO	831	1.065	2.353	154	2.500	141	96.297	45.494
076	CONSIGLIO DI RUMO	12	17	32	-	19	-	1.167	576
077	CORRIDO	9	11	17	1	16	-	681	344
078	CURTENOVA	12	13	18	-	21	-	1.215	597
079	COSTA MASNAGA	53	39	51	2	76	-	4.198	2.050
080	GRANDOLA VALSASSINA	-	3	1	-	3	-	255	128
081	CREMELLA	14	12	35	-	30	1	1.224	619
082	CREMENO	4	11	20	1	36	-	795	393
083	CREMA	8	10	15	-	24	3	834	404
084	GUCCIAGO	25	23	63	2	80	-	2.297	1.122
085	CUSINO	5	2	3	-	2	-	276	140
086	DEKVIDO	23	29	39	1	68	4	2.864	1.390
087	DIZZASCO	2	11	12	-	5	-	348	168
088	DULZAGO	17	11	75	-	51	-	1.939	909
089	DUMASO	12	9	52	-	43	-	1.412	667
090	DUNGO	25	43	55	2	90	5	3.537	1.741
091	DURIO	2	4	11	-	10	-	390	189
092	DUSSO DEL LIRO	5	7	3	-	5	-	413	214
093	DREZZO	18	11	63	-	37	-	953	476
094	ELLIC	9	15	49	-	11	-	695	310
095	ERBA	139	161	567	46	409	25	16.631	8.061
096	ESINO LARIO	8	11	11	1	10	-	814	393
097	EUPILIO	29	22	48	1	57	-	1.838	876
098	FAGGETO LARIO	12	12	20	4	26	-	1.030	529
099	FALOPPIO	49	29	90	2	96	-	3.094	1.514
100	FENEGRO	33	26	53	-	42	-	2.220	1.066
101	FIGINO SERENZA	52	26	73	-	117	-	4.159	2.025
102	FINO MORNASCO	92	73	165	10	271	2	7.758	3.840
103	GALBIATE	66	87	271	7	173	4	6.967	3.408
104	GARBAGNATE MONASTERIO	18	10	54	1	69	1	1.641	791
105	GARLATE	35	18	81	1	72	-	2.184	1.084
106	GARZENO	17	19	9	-	23	-	1.515	790
107	GERA LARIO	10	8	23	2	33	-	933	487
108	GERMASINO	2	5	5	-	5	-	256	128
109	GIRGNICO	18	14	38	3	35	-	1.604	780
110	GRANDATE	35	27	69	-	77	-	2.720	1.274
111	GRANDOLA ED UNITI	11	16	38	7	29	3	1.133	557
112	GRAVEGONA	16	31	78	4	101	1	2.735	1.278
113	GRIANTE	7	8	39	2	29	9	777	354
114	GUANZATE	46	31	107	3	81	4	3.717	1.831
115	IMBERSAGO	23	23	96	3	32	1	1.596	747
116	INTRA	21	12	27	-	22	-	1.362	684
117	INTRUZZO	1	3	1	-	-	-	170	77
118	INVERIGO	88	76	213	-	204	2	7.594	3.641
119	LAGLIO	7	13	21	2	16	1	975	452
120	LAINO	6	7	4	-	16	-	514	248
121	LAMBRUGO	14	17	69	-	50	-	1.808	855
122	LANZO D'INTELVI	14	23	54	1	51	4	1.525	737
123	LASNIGO	5	9	9	-	11	-	418	207
124	LECCO	498	551	827	41	1.300	16	52.215	24.735
125	LENNU	19	24	49	-	46	11	1.630	769

## anagrafico dei singoli Comuni

COMO

Codice dei Comuni	COMUNI	ISCRIZIONI E CANCELLAZIONI ANAGRAFICHE NELL'ANNO 1980						POPOLAZIONE RESIDENTE AL 31 DICEMBRE 1980	
		Per movimento naturale		Per trasferimento di residenza				MF	M
		Nati vivi	Morti	Iscritti		Cancellati			
				da altro Comune	dal- l'estero	per altro Comune	per l'estero		
126	LEZZENO	31	15	17	-	32	-	2.020	986
127	LIERNA	21	15	63	1	43	-	1.562	747
128	LIMIDO COMASCO	25	19	44	-	46	-	1.824	884
129	LIPOMO	97	31	301	5	293	5	5.025	2.483
130	LIVO	2	6	1	-	14	-	235	120
131	LOCATE VARESI NO	36	28	81	-	69	-	3.160	1.540
132	LUMAGNA	42	21	86	1	95	1	3.385	1.628
133	LUMAZZO	70	59	186	11	153	1	7.267	3.445
134	LUNGONE AL SEGRINO	14	8	62	-	56	-	1.164	592
135	LUISAGO	18	13	57	-	84	-	1.917	922
136	LURAGO D'ERBA	45	40	104	-	143	1	4.251	2.069
137	LURAGO MARINONE	17	11	16	-	40	-	1.639	803
138	LURATE CACCIVIO	107	73	236	18	241	4	9.377	4.513
139	MAGREGLIO	3	10	4	-	6	-	295	134
140	MALGRATE	51	32	181	-	144	-	3.843	1.857
141	MANDELLO DEL LARIO	93	101	177	3	132	3	9.815	4.746
142	MARIGNO	3	3	14	-	15	-	372	179
143	MARIANO COMENSE	216	153	466	15	345	1	18.137	8.874
144	MASLIANICO	40	44	141	7	120	3	3.731	1.805
145	MENAGGIO	32	47	117	5	120	1	3.192	1.475
146	MERATE	147	114	547	20	297	-	13.482	6.370
147	MERONE	28	19	130	-	58	1	2.912	1.420
148	MEZZEGRA	11	12	26	3	18	2	975	471
149	MISSAGLIA	76	70	162	-	213	3	6.530	3.164
150	MUGGIO	4	3	25	-	18	-	411	206
151	MULTENO	36	16	66	-	78	-	2.568	1.271
152	MOLTRASIO	13	25	70	2	108	2	2.027	967
153	MONGUZZO	7	13	45	1	25	-	1.229	590
154	MONTANO LUCINO	54	23	131	3	89	-	3.562	1.727
155	MONTEMEZZO	1	4	2	-	4	-	305	161
156	MONTEVECCHIA	17	10	105	-	41	-	1.790	883
157	MONTICELLO BRIANZA	57	49	162	5	125	-	3.994	1.922
158	MONTICELLO BRIANZA	22	15	71	4	40	2	2.045	1.008
159	MORTERONE	-	-	-	-	17	-	44	23
159	MOZZATE	54	52	236	-	65	-	5.082	2.465
160	MUSSO	14	10	38	4	12	-	988	483
161	NESSO	13	11	22	-	21	-	1.368	673
162	NIBIONNO	32	31	68	-	56	-	2.932	1.434
163	NOVEDRATE	36	17	64	-	46	5	2.130	1.070
164	NOVEDRATE	72	69	185	3	215	1	7.422	3.500
165	OLGIATE COMASCO	103	83	234	5	225	7	9.660	4.663
166	OLGIATE MCGIURA	44	51	119	9	143	2	4.696	2.295
167	OLGINATE	82	53	298	2	193	4	6.413	3.150
168	OLIVETO LARIO	3	17	24	2	21	-	964	462
169	OLTRONA DI SAN MAMETTE	22	9	28	-	43	-	1.616	786
170	ORSENIGO	16	15	114	2	41	3	1.761	868
171	OSNAGO	31	45	93	4	71	1	3.825	1.774
172	OSSUCCIO	3	12	18	-	10	-	918	447
173	PADERNO D'ADDA	24	25	56	-	78	-	2.543	1.208
174	PAGNONA	2	7	9	-	11	-	559	285
175	PAREO	15	12	26	1	50	-	1.320	648
176	PARLASCO	4	5	2	-	4	-	151	80
177	PASTURO	16	15	25	-	8	-	1.395	688
178	PEGLIO	2	1	5	-	1	-	214	115
179	PELLICCELLO	8	13	13	5	19	-	725	343
180	PEREGO	12	13	96	1	25	-	1.179	574
181	PERLECO	5	18	34	-	30	-	987	402
182	PESCATO	17	11	126	-	75	-	1.719	860
183	PIANELLO DEL LARIO	12	18	7	-	20	-	1.113	520
184	PIGRO	5	11	1	-	3	1	407	199
185	PLESIO	2	10	18	1	6	-	818	400
186	POGNANA LARIO	3	12	23	-	26	-	866	402
187	POGNANA	3	2	12	1	2	-	332	168
188	PONTE LAMBRO	33	42	135	-	169	-	3.517	1.718
189	PORLEZZA	42	43	117	17	107	4	3.805	1.817

Codice dei Comuni	COMUNI	ISCRIZIONI E CANCELLAZIONI ANAGRAFICHE NELL'ANNO 1980						POPOLAZIONE RESIDENTE AL 31 DICEMBRE 1980	
		Per movimento naturale		Per trasferimento di residenza				MF	M
		Nati vivi	Morti	Iscritti		Cancellati			
				da altro Comune	dal- l'estero	per altro Comune	per l'estero		
190	PREMANA	28	14	12	-	21	-	2.174	1.098
191	PRIMALUNA	18	23	28	-	25	-	1.683	847
192	PROSERPIO	5	2	13	-	16	-	691	335
193	PUSTIANO	15	14	26	-	29	-	1.753	541
194	RAAPONIC VERNA	4	3	8	-	7	-	413	197
195	REZZAGO	4	3	3	-	4	-	297	152
196	RUBBIATE	50	34	154	4	123	-	4.159	2.045
197	RODERO	18	9	36	-	36	1	986	485
198	ROGENO	27	23	52	-	65	-	2.242	1.114
199	RONAGO	21	11	51	1	68	4	1.331	670
200	ROVAGNATE	23	33	42	-	90	-	2.306	983
201	ROVELLASCA	53	43	119	2	113	-	5.426	2.568
202	ROVELLO PORRO	60	50	116	8	147	-	5.453	2.631
203	SALA COMACINA	6	9	18	1	14	-	618	274
204	SAN BARTOLOMEO VAL CAVARONA	9	18	10	3	10	-	1.249	600
205	SAN FEDELE INTELVI	13	13	22	2	59	-	1.343	644
206	SAN FERMI DELLA BATTAGLIA	48	32	116	7	106	2	3.563	1.727
207	SAN NAZZARO VAL CAVARONA	6	7	2	1	6	-	554	268
208	SANT'ABBONDIO	2	10	22	1	38	1	848	414
209	SANTA MARIA FJE*	23	19	39	-	67	-	1.542	740
210	SANTA MARIA REZZONICO	9	20	20	1	38	-	1.217	594
211	SCHIGNANO	11	10	19	5	19	-	942	462
212	SENA COMASCO	19	5	58	1	54	3	1.412	713
213	SIRONE	32	13	119	-	51	-	1.914	939
214	SIRTORI	19	17	39	-	42	-	1.952	930
215	SOLBIATE	14	27	126	1	42	-	1.753	848
216	SURICO	16	13	25	-	29	-	1.208	641
217	SURMANO	4	5	16	-	12	-	601	280
218	STAZZONA	4	8	16	2	14	-	637	332
219	SUEGLIO	1	12	3	1	3	1	230	106
220	SUELLO	15	9	22	-	15	-	1.302	660
221	TACENO	4	3	15	-	5	-	409	198
222	TAVERNERO	56	42	205	7	186	6	4.987	2.408
223	TURNO	9	9	19	1	22	-	1.124	514
224	TREMENICO	-	10	5	-	5	-	357	182
225	TREMEZZO	5	21	29	3	14	-	1.303	639
226	TREZZANO	3	3	1	-	1	-	173	95
227	TURATE	83	84	203	1	159	1	7.178	3.519
228	UGGIATE-TREVANO	27	33	64	2	52	-	3.194	1.576
229	VALBRONA	14	30	44	-	51	-	2.748	976
230	VALGREGHENINJO	31	23	44	-	66	-	2.512	1.245
231	VALMACREFA	105	90	196	10	233	9	9.978	4.849
232	VALMOREA	16	27	70	-	21	-	2.069	974
233	VAL REZZO	5	3	1	-	6	1	267	146
234	VALSUGATA	30	21	83	21	86	22	2.224	1.128
235	VARENNA	11	12	50	-	22	-	790	377
236	VELEGGIO	2	5	6	-	2	-	294	153
237	VENDROGGIO	-	8	15	-	20	-	348	177
238	VENIANO	20	14	86	4	46	-	1.669	840
239	VERCELLA	6	9	10	-	10	-	673	339
240	VERDERIO INFERIORE	16	16	54	-	33	-	1.403	676
241	VERDERIO SUPERIORE	11	13	103	-	21	-	1.188	563
242	VERTEMATE CON MINOPRIO	26	28	114	1	64	-	2.981	1.444
243	VESTRENIO	4	4	8	-	6	-	319	163
244	VIGANO*	19	18	44	-	35	-	1.242	602
245	VILLA GUARDIA	53	46	132	14	103	2	5.933	2.823
246	ZELBIO	-	5	3	-	9	-	211	106
	TOTALE	8.137	7.781	22.129	790	19.955	540	775.312	374.835



## anagrafico dei singoli Comuni

Codice dei Comuni	COMUNI	ISCRIZIONI E CANCELLAZIONI ANAGRAFICHE NELL'ANNO 1980						POPOLAZIONE RESIDENTE AL 31 DICEMBRE 1980	
		Per movimento naturale		Per trasferimento di residenza				MF	M
		Nati vivi	Morti	Iscritti		Cancellati			
				da altro Comune	dal- l'estero	per altro Comune	per l'estero		
14 - PROVINCIA DI SONDRIO									
001	ALBAREDO PER SAN MARCO	4	2	1	-	9	-	484	242
002	ALBOSAGGIA	38	41	65	4	56	-	3.156	1.570
003	ANDALO VALTELLINO	6	2	3	1	9	-	383	187
004	APRICA	18	9	42	1	46	-	1.500	694
005	ARDENNO	43	31	81	7	49	6	2.984	1.471
006	BEMA	1	-	-	-	8	2	206	107
007	BERBENNO DI VALTELLINA	52	32	81	8	68	15	4.062	1.994
008	BIANZONE	13	17	30	6	27	-	1.306	639
009	BORMIO	56	37	99	4	123	-	4.142	2.072
010	BUGLICO IN MONTE	32	23	56	4	44	6	2.060	1.045
011	CAIGLIO	9	9	11	-	21	-	970	477
012	CAMPODOLCINO	14	16	30	2	49	-	1.343	659
013	CASPCGGIO	14	15	24	1	23	-	1.570	795
014	CASTELLO DELL'ACQUA	7	11	7	-	10	-	794	414
015	CASTIONE ANDEVENNO	15	17	22	2	23	-	1.601	826
016	CEDRASCO	8	5	2	-	7	-	502	255
017	CERCINO	2	7	5	2	18	-	558	282
018	CHIAVENNA	68	74	247	21	191	7	7.659	3.716
019	CHIESA IN VALMALENCU	34	31	42	1	41	-	2.885	1.436
020	CHIURCO	24	23	39	8	23	-	2.365	1.156
021	CINO	7	4	5	1	12	-	349	171
022	CIVO	16	21	20	-	33	-	1.089	540
023	COLORINA	16	8	14	6	29	-	1.568	790
024	COSIO VALTELLINO	63	42	103	1	87	-	4.785	2.389
025	DAZIO	4	5	9	-	4	-	295	146
026	DELEBIO	32	13	79	4	41	1	2.624	1.324
027	DUBINO	36	30	84	8	43	-	2.813	1.471
028	FAECO VALTELLINO	5	11	9	-	21	-	591	310
029	FORCOLA	12	8	10	-	25	-	1.073	502
030	FUSINE	9	6	7	-	23	-	725	346
031	GEROLA ALTA	2	7	6	-	21	1	398	221
032	GURDONA	18	18	22	2	15	-	1.597	774
033	GRUSIO	68	49	44	1	50	1	4.750	2.356
034	GRUSOTTO	17	15	25	5	48	17	1.911	940
035	ISOLATO	8	4	26	1	39	-	734	403
036	LANZACA	19	18	10	1	39	1	1.707	860
037	LIVIGNO	71	27	84	7	105	-	3.634	1.919
038	LOVECO	11	8	10	1	15	-	720	345
039	MANTELLO	9	6	25	2	10	-	728	369
040	MAZZO DI VALTELLINA	13	11	28	-	16	-	926	467
041	MELLO	13	13	6	-	27	-	1.039	528
042	MENAROLA	-	1	-	-	18	-	113	50
043	MESE	11	15	64	1	34	-	1.135	523
044	MONTAGNA IN VALTELLINA	37	23	86	4	102	-	2.920	1.450
045	MORBEGNO	109	113	347	19	153	24	9.985	4.859
046	NOVATE MEZZOLA	19	21	19	3	49	-	1.669	825
047	PEDESINA	-	1	26	-	7	-	74	30
048	PIANTEDO	16	15	37	-	15	-	1.040	528
049	PIATEDA	29	26	48	-	75	-	2.332	1.177
050	PIURO	16	16	88	4	17	-	1.701	848
051	PUGGIRIDENTI	16	15	54	1	32	3	1.547	762
052	PUNTE IN VALTELLINA	18	40	36	1	34	10	2.393	1.193
053	POSTALESIO	3	4	15	-	3	-	600	302
054	PRATA CAMPURACCIO	24	27	43	2	46	3	2.146	1.076
055	RASURA	6	5	4	-	7	1	384	197
056	ROGOLCO	7	4	12	-	12	-	473	237
057	SAMLLACO	41	27	37	1	60	-	2.663	1.340
058	SAN GIACOMO FILIPPO	10	7	6	3	46	-	766	370
059	SERNIC	7	2	12	4	6	-	444	211
060	SENDALO	45	52	56	2	127	2	5.423	2.633

Codice dei Comuni	COMUNI	ISCRIZIONI E CANCELLAZIONI ANAGRAFICHE NELL'ANNO 1980						POPOLAZIONE RESIDENTE AL 31 DICEMBRE 1980	
		Per movimento naturale		Per trasferimento di residenza				MF	M
		Nati vivi	Morti	Iscritti		Cancellati			
				da altro Comune	dal- l'estero	per altro Comune	per l'estero		
061	SONDRIO	258	257	687	37	687	10	23.043	10.997
062	SPRIANA	-	3	3	-	20	-	190	78
063	TALAMONA	50	29	69	-	48	3	3.999	2.006
064	TARTANO	9	2	3	-	40	-	540	273
065	TEGLIO	56	56	71	20	93	17	5.267	2.706
066	TIRANO	83	92	242	3	240	12	8.902	4.341
067	TORRE DI SANTA MARIA	10	15	14	1	20	1	1.080	543
068	TORGIO DI SANT'ACATA	10	6	18	-	12	-	487	231
069	TRAONA	23	15	37	4	39	20	1.724	873
070	TRESIVIO	19	14	72	3	33	-	1.817	897
071	VALDIDENTRO	53	28	65	-	50	14	3.500	1.788
072	VALDISOTTO	50	28	46	2	55	-	2.967	1.478
073	VALFURVA	51	23	45	1	32	-	2.706	1.346
074	VAL MASINO	12	7	7	-	29	-	1.031	516
075	VERCEIA	11	10	17	1	17	-	1.235	634
076	VERVIO	5	9	2	-	16	-	372	175
077	VILLA DI CHIAVENNA	16	13	27	-	52	-	1.363	714
078	VILLA DI TIRANO	25	37	66	6	65	24	2.938	1.465
	TOTALE	2.062	1.784	3.994	235	3.939	201	175.555	86.880

## 15 - PROVINCIA DI MILANO

001	ABBADIA CERRETO	3	-	1	-	10	-	285	138
002	ABBIATEGRASSO	247	376	479	18	481	17	27.254	13.213
003	AGRATE BRIANZA	89	84	376	9	174	6	10.084	4.870
004	AICURIO	22	10	29	-	34	-	1.617	771
005	ALBAIRATE	32	34	123	-	62	-	2.762	1.393
006	ALBIATE	45	49	115	-	130	-	4.464	2.121
007	ARCONATE	54	38	125	-	74	-	4.369	2.125
008	ARCORE	157	89	389	10	409	11	14.269	6.998
009	ARESE	186	72	763	70	354	58	14.788	7.360
010	ARLUNO	71	76	228	7	124	8	8.506	4.165
011	ASSAGO	14	14	432	3	37	-	1.750	886
012	BAREGGIO	130	100	356	2	300	-	11.688	5.705
013	BARLASSINA	46	49	129	7	145	-	5.599	2.769
014	BASIANO	20	17	187	3	42	-	1.831	913
015	BASiglio	5	2	20	-	36	-	390	186
016	BELLINZAGO LOMBARDO	22	29	220	-	44	-	2.453	1.222
017	BELLUSCO	69	36	115	9	112	12	5.644	2.732
018	BENNAREGGIO	47	45	197	2	108	5	5.965	2.967
019	BERNATE TICINO	37	32	60	-	38	-	(a) 2.572	1.256
020	BERTONICO	11	13	47	-	40	-	1.164	603
021	BESANA IN BRIANZA	117	135	325	2	323	3	11.782	5.626
022	BESATE	12	21	37	-	34	-	1.507	742
023	BIASSONO	81	69	263	16	183	11	8.558	4.206
024	BINASCO	47	56	143	-	133	2	5.773	2.783
025	BOFFALORA D'ADDA	6	9	37	-	14	-	847	417
026	BOFFALORA SUPRA TICINO	35	38	98	3	103	5	3.886	1.885
027	BOLLATE	467	333	1.394	29	1.245	21	43.406	21.515
028	BORGHETTO LUDIGIANO	27	48	99	-	69	-	3.454	1.693
029	BORGIO SAN GIOVANNI	16	6	51	-	47	-	1.163	580
030	BUVISIO-MASCIAGO	99	86	297	-	403	13	11.130	5.416
031	BREMBIO	29	33	44	-	42	-	2.513	1.263
032	BRESSO	306	208	868	16	1.202	29	33.996	16.799
033	BRIOSCO	65	39	203	7	107	-	4.767	2.346
034	BRUGHERIO	308	204	702	54	672	24	28.323	13.898
035	BUBBIANO	7	7	36	-	3	1	609	317
036	BUCCINASCO	154	51	1.090	-	391	-	12.715	6.441
037	BURAGO DI MOLGORA	44	28	298	13	47	16	3.589	1.759
038	BUSCATE	46	32	156	-	78	-	4.069	1.991
039	BUSNAGO	24	29	160	5	61	3	3.073	1.490
040	BUSSERO	45	26	303	6	77	-	4.014	1.933

(a) Nel 1980 il Comune di Bernate Ticino ha ceduto al Comune di Boffalora sopra Ticino 56 unità di cui 28 maschi.

## anagrafico dei singoli Comuni

Codice dei Comuni	COMUNI	ISCRIZIONI E CANCELLAZIONI ANAGRAFICHE NELL'ANNO 1980						POPOLAZIONE RESIDENTE AL 31 DICEMBRE 1980	
		Per movimento naturale		Per trasferimento di residenza				MF	M
		Nati vivi	Morti	Iscritti		Cancellati			
				da altro Comune	dal- l'estero	per altro Comune	per l'estero		
041	BUSTO GAROLFO	108	99	221	-	237	8	11.110	5.472
042	CALVIGNASCO	5	3	38	-	13	-	353	169
043	CAMAIRAGO	5	8	8	-	26	-	524	279
044	CAMBIAGO	41	28	110	1	59	-	3.227	1.572
045	CAMPARACA	11	14	35	3	43	-	1.100	530
046	CANEGRATE	107	74	266	8	217	-	11.317	5.616
047	CAPUNAGO	30	28	60	2	61	3	2.800	1.328
048	CARATE BRIANZA	163	131	433	6	355	1	15.158	7.352
049	CARNATE	51	41	347	6	117	1	5.640	2.790
050	CARPIANO	17	13	51	-	39	-	1.254	650
051	CARUGATE	118	62	156	3	269	4	9.840	4.877
052	CASALETTO LUDIGIANO	11	20	28	-	50	-	1.259	632
053	CASALMAICCO	10	12	87	-	37	-	1.222	594
054	CASALPUSTERLENGO	133	140	255	9	246	6	13.569	6.640
055	CASARILE	35	20	66	1	53	-	1.766	903
056	CASELLE LANDI	18	23	11	-	48	-	1.889	952
057	CASELLE LURANI	9	9	38	-	21	-	1.304	502
058	CASOZZO	55	35	126	2	63	4	3.826	1.884
059	CASSANO D'ADDA	174	175	406	9	223	6	15.323	7.396
060	CASSINA DE' PECCHI	151	49	1.124	34	414	34	10.375	5.250
061	CASSINETTA DI LUGAGNANO	14	13	14	-	25	-	1.093	535
062	CASTANO PRIMO	92	110	155	8	242	-	9.480	4.562
063	CASTELNUOVO BOCCA D'ADDA	14	31	53	1	33	-	1.756	893
064	CASTIGLIONE D'ADDA	37	59	60	4	52	1	4.389	2.164
065	CASTIRAGA VIDARU	11	8	28	-	15	-	1.015	486
066	CAVACURTA	3	11	34	-	30	-	713	364
067	CAVENAGO D'ADDA	17	26	19	-	64	-	1.841	911
068	CAVENAGO DI BRIANZA	64	32	326	6	95	-	4.492	2.200
069	CERTIANO LAGHETTO	46	32	98	6	186	1	4.878	2.347
070	CERNUSCO SUL NAVIGLIO	273	203	622	13	499	15	24.900	12.032
071	CERRU AL LAMBRO	18	9	115	-	44	-	1.592	802
072	CERRU MAGGIORE	153	133	357	11	393	10	13.928	6.751
073	CERVIGNANO D'ADDA	9	18	18	-	20	-	844	426
074	CESANO BOSCONO	321	121	1.130	10	1.042	-	27.245	13.821
075	CESANO MADERNO	345	221	577	14	1.026	34	32.292	16.034
076	CESATE	85	68	287	1	296	2	8.353	4.093
077	CINISELLO BALSAMO	907	477	2.459	61	2.797	56	80.484	39.892
078	CISLIANO	35	27	122	-	68	-	2.517	1.261
079	COLOGNO	127	219	324	3	281	3	15.256	7.140
080	COGLIATE	83	45	241	1	151	-	6.489	3.223
081	COLOGNO MONZESE	682	257	1.725	39	1.926	22	52.096	26.361
082	COLTURANO	7	6	94	4	24	-	380	471
083	COMAZZO	5	10	32	-	41	-	928	498
084	CONCOREZZO	119	84	351	6	248	1	12.118	5.954
085	CORBETTA	121	122	249	7	294	1	12.539	6.083
086	CORNANO	155	133	393	12	685	1	19.742	9.608
087	CORNAREDO	198	103	460	12	451	1	15.297	7.536
088	CORNATE D'ADDA	80	73	182	2	120	-	7.577	3.667
089	CORNIGLIANO LAUDENSE	11	15	86	-	26	-	1.455	738
090	CORNO GIOVINE	9	21	62	-	36	-	1.292	644
091	CORNOVECCIO	1	5	10	-	8	-	266	149
092	CORREZZANA	11	10	96	-	61	-	1.266	654
093	CORSICO	409	283	1.213	46	2.022	30	43.102	21.280
094	CORTE PALASIO	15	22	35	-	41	-	1.146	616
095	CRESPINATE	15	20	21	-	44	-	1.332	671
096	CUGGIONO	64	73	229	9	130	3	6.700	3.211
097	CUSAGO	16	13	72	-	36	5	1.696	858
098	CUSANO MILANINO	180	168	621	20	574	21	21.583	10.590
099	DAIRAGO	38	22	104	1	66	4	3.921	1.912
100	DESIO	373	286	858	20	718	13	33.285	16.212
101	DRESANO	23	13	125	2	100	12	2.186	1.086
102	FOMBIO	13	21	44	-	40	-	1.520	747
103	GAGLIANO	59	64	487	-	132	-	6.718	3.353
104	GALGAGNANO	1	2	15	-	8	-	326	166
105	GARBAGNATE MILANESE	325	178	735	24	672	26	23.554	11.716

Codice dei Comuni	COMUNI	ISCRIZIONI E CANCELLAZIONI ANAGRAFICHE NELL'ANNO 1980						POPOLAZIONE RESIDENTE AL 31 DICEMBRE 1980	
		Per movimento naturale		Per trasferimento di residenza				MF	M
		Nati vivi	Morti	Iscritti		Cancellati			
				da altro Comune	dal- l'estero	per altro Comune	per l'estero		
106	GESSATE	23	34	164	8	96	7	3.790	1.856
107	GIUSSANO	227	159	463	11	362	1	19.918	9.833
108	GURGONZOLA	131	126	438	-	333	-	14.376	6.945
109	GRAFFIGNANA	23	23	54	-	46	-	2.338	1.133
110	GREZZAGO	20	14	32	-	37	-	1.311	652
111	GUARDAMIGLIO	30	27	76	2	49	-	2.606	1.275
112	GUDDO VISCONTI	5	6	40	-	17	-	495	249
113	INVERIGO	83	56	138	5	88	6	7.527	3.642
114	INZAGO	80	55	174	2	120	1	8.006	3.839
115	LACCHIARELLA	60	61	195	3	120	-	6.020	2.941
116	LAINATE	218	130	395	33	383	19	18.637	9.117
117	LAZZATE	63	43	114	4	141	11	5.439	2.711
118	LEGNANO	442	527	1.077	29	886	3	45.732	23.691
119	LENTATE SUL SEVESO	124	116	340	3	270	8	13.216	6.412
120	LESMO	50	51	343	13	138	-	4.820	2.287
121	LIMBIATE	376	229	783	15	1.131	33	32.596	16.357
122	LISCATE	16	9	51	-	69	-	1.590	806
123	LISSONE	304	239	610	16	707	6	30.460	14.821
124	LIVRAGA	18	45	68	-	71	-	2.504	1.247
125	LOCATE DI TRIULZI	56	71	109	1	165	-	6.571	3.201
126	LODI	330	585	772	38	822	68	43.592	20.685
127	LODI VECCHIO	63	60	148	-	103	-	5.640	2.735
128	MACCASTORNA	3	2	10	-	5	-	110	54
129	MACHERIO	71	34	189	3	176	-	6.607	3.232
130	MAGENTA	216	215	680	13	595	-	23.726	11.543
131	MAGNAGO	101	63	134	2	180	-	6.930	3.325
132	MAIRAGO	10	7	27	-	28	-	1.075	531
133	MALEO	28	67	69	2	47	2	3.380	1.633
134	MARCALLO CON CASONE	59	40	153	2	106	-	4.891	2.417
135	MARUDO	5	6	35	-	12	-	792	401
136	MASATE	15	21	78	-	22	-	1.575	750
137	MASSELENGO	39	29	158	-	74	-	2.579	1.297
138	MEDA	245	161	502	8	422	26	20.209	9.783
139	MEDIGLIA	72	45	340	-	294	-	6.281	3.126
140	MELFEGNANO	140	266	445	11	511	19	18.817	8.954
141	MELETI	1	11	7	1	20	-	501	262
142	MELZO	160	185	410	2	371	1	18.132	8.767
143	MERLINO	9	6	33	1	31	-	766	405
144	MESERO	23	30	78	-	35	-	2.648	1.299
145	MEZZAGO	25	29	73	-	37	-	2.721	1.343
146	MILANO	12.479	17.467	27.301	3.581	44.287	3.117	1.655.599	779.432
147	MISINTO	43	22	127	5	78	-	3.304	1.614
148	MONTANARO LOMBARDO	14	9	119	-	36	-	1.369	717
149	MONZA	1.132	1.070	3.663	177	3.213	161	124.362	59.253
150	MURIMONDO	15	12	25	1	21	-	1.000	503
151	MUTTA VISCONTI	41	75	207	-	61	-	5.137	2.517
152	MUGGIO	200	137	498	7	491	14	18.912	9.422
153	MULAZZANO	30	49	82	-	83	-	3.184	1.592
154	NERVIANO	145	126	397	5	323	6	15.409	7.459
155	NUSATE	5	7	6	1	6	-	652	310
156	NOVA MILANESE	269	104	552	2	472	-	16.667	9.812
157	NOVATE MILANESE	223	165	667	7	495	17	19.983	9.762
158	NOVIGLIO	19	6	85	-	46	-	1.240	632
159	OPERA	173	54	1.137	25	345	13	10.901	5.358
160	ORIC LITTA	18	21	64	-	34	-	1.731	848
161	ORNAGO	14	27	44	-	45	-	2.217	1.082
162	OSPETALETTO LUDIGIANO	13	17	31	-	23	-	1.445	722
163	USSAGO LUDIGIANO	11	10	20	-	26	-	1.049	514
164	OSSONA	34	20	57	5	39	-	3.292	1.589
165	UZZERO	14	12	54	-	38	-	1.239	627
166	PADERNO DUGNANO	440	297	929	21	899	16	39.063	19.345
167	PANTIGLIATE	67	33	254	7	188	7	4.762	2.030
168	PARABIAGO	203	215	539	7	376	8	21.772	10.554
169	PAULLO	92	61	333	15	218	4	7.758	3.790
170	PERO	131	51	378	1	346	2	10.942	5.569

## anagrafico dei singoli Comuni

MILANO

Codice dei Comuni	COMUNI	ISCRIZIONI E CANCELLAZIONI ANAGRAFICHE NELL'ANNO 1980						POPOLAZIONE RESIDENTE AL 31 DICEMBRE 1980	
		Per movimento naturale		Per trasferimento di residenza				MF	M
		Nati vivi	Morti	Iscritti		Cancellati			
				da altro Comune	dal- l'estero	per altro Comune	per l'estero		
171	PESCHIERA BORROMEO	190	81	1.027	56	461	67	12.915	6.553
172	PESSANO CON BORNAGO	48	42	115	2	75	-	4.465	2.180
173	PIEVE EMANUELE	89	23	866	1	262	11	7.708	3.928
174	PIEVE FISSIRAGA	7	8	61	-	47	-	799	404
175	PIUTTELLO	366	179	1.253	28	1.249	6	29.744	14.976
176	POGLIANO MILANESE	79	43	164	3	185	2	6.815	3.391
177	POZZO D'ACCA	28	19	144	2	47	-	2.245	1.147
178	POZZIOLC MARTESANA	49	55	200	-	84	-	5.536	2.690
179	PREGNANA MILANESE	71	35	138	10	139	7	5.351	2.667
180	RENATE	34	30	117	-	51	-	3.199	1.590
181	RESCALDINA	123	83	195	10	212	-	11.481	5.716
182	RHU	501	378	1.358	65	1.221	39	49.943	24.520
183	ROBECCHETTO CON INDUNO	36	30	56	-	67	-	3.666	1.769
184	ROBECCO SUL NAVIGLIO	45	61	102	-	80	3	4.472	2.251
185	RODANO	35	22	332	-	71	1	2.373	1.226
186	RUNCHELLI	13	13	55	-	15	-	1.456	717
187	RONCO BRIANTINO	19	15	34	6	25	-	1.786	837
188	ROSATE	30	39	103	-	61	-	3.174	1.538
189	ROZZANO	338	206	788	38	1.342	33	38.842	19.436
190	SALERANO SUL LAMBRO	15	20	35	-	39	-	1.550	768
191	SAN COLOMBANO AL LAMBRO	52	118	169	3	145	-	7.289	3.876
192	SAN DONATO MILANESE	291	157	1.454	222	1.239	173	32.227	16.188
193	SAN FIORANO	19	19	72	-	23	-	1.526	734
194	SAN GIORGIO SU LEGNANO	58	68	138	6	164	-	6.063	2.970
195	SAN GIULIANO MILANESE	300	225	778	17	883	5	30.168	15.043
196	SAN MARTINO IN STRADA	31	32	64	2	54	-	2.722	1.422
197	SAN ROCCO AL PORTO	23	37	95	1	46	3	3.153	1.552
198	SANT'ANGELO LODIGIANO	128	150	218	-	232	-	11.523	5.663
199	SANTO STEFANO LODIGIANO	11	25	36	1	35	-	1.872	942
200	SANTO STEFANO TICINO	40	22	99	-	53	-	2.940	1.465
201	SAN VITTORE OLONA	54	65	307	-	162	-	6.493	3.174
202	SAN ZENONE AL LAMBRO	19	26	144	-	48	-	1.581	763
203	SECUGNAGO	14	22	39	-	38	-	1.627	809
204	SEDRIANO	95	84	175	4	180	4	8.192	3.991
205	SEGRATE	322	143	1.747	161	1.175	188	30.018	15.017
206	SENAGO	225	113	430	6	452	8	17.394	8.724
207	SENNA LODIGIANA	10	39	52	-	67	-	2.096	1.027
208	SEREGNO	445	328	632	16	836	21	37.625	18.063
209	SESTO SAN GIOVANNI	856	733	2.487	102	3.756	68	97.039	47.387
210	SETTALA	47	23	434	11	117	21	4.126	2.102
211	SETTIMO MILANESE	110	72	459	8	252	2	11.192	5.551
212	SEVESO	189	139	540	15	452	20	17.424	8.500
213	SOLARCI	120	55	294	5	292	4	9.593	4.806
214	SOMAGLIA	23	38	81	-	107	-	2.370	1.446
215	SORDIC	18	8	124	2	39	1	1.441	730
216	SUVICO	62	62	94	2	115	4	6.484	3.148
217	SULBIATE	16	34	67	-	57	-	2.266	1.066
240	TAVAZZANO CON VILLAVESCO	31	25	233	4	76	-	3.402	1.720
218	TERRANOVA DEI PASSERINI	6	8	20	-	39	-	666	347
219	TREZZANO ROSA	19	14	45	1	16	-	1.447	702
220	TREZZANO SUL NAVIGLIO	178	95	1.081	19	615	23	17.332	8.671
221	TREZZO SULL'ADDA	82	132	244	7	164	-	10.236	4.957
222	TRIBIANO	27	6	90	2	47	-	967	486
223	TRIUGGIO	79	50	160	-	145	5	6.424	3.110
224	TRUCCAZZANO	35	39	120	-	90	-	3.399	1.751
225	TUKANO LODIGIANO	15	19	63	1	44	-	1.399	729
226	TURBIGO	71	57	132	8	173	6	7.257	3.472
227	USMATE VELATE	57	55	196	9	104	11	5.794	2.866
228	VALERA FFATTA	7	3	41	-	29	-	775	380
249	VANZAGHELLO	57	44	136	1	104	-	4.479	2.164
229	VANZAGO	43	45	112	5	86	3	5.319	2.608
230	VAPRIO D'ADDA	62	72	182	1	100	1	6.067	2.909
231	VAREDO	129	107	263	1	277	3	12.063	5.941
232	VEDANO AL LAMBRO	65	48	333	20	217	15	6.708	3.259
233	VEDUGGIO CON COLZANO	49	25	97	2	143	-	4.748	2.024

## MILANO - BERGAMO

Segue: Tav. 8 — Popolazione e movimento

Codice dei Comuni	COMUNI	ISCRIZIONI E CANCELLAZIONI ANAGRAFICHE NELL'ANNO 1980						POPOLAZIONE RESIDENTE AL 31 DICEMBRE 1980	
		Per movimento naturale		Per trasferimento di residenza				MF	M
		Nati vivi	Morti	Iscritti		Cancellati			
				da altro Comune	dal- l'estero	per altro Comune	per l'estero		
234	VERANO BRIANZA	123	50	171	4	192	-	7.880	3.923
235	VERMEZZO	16	9	91	5	43	4	1.433	721
236	VERNATE	17	25	65	-	44	1	1.939	946
237	VIGNATE	43	36	128	4	142	3	4.948	2.484
248	VILLA CORTESE	48	35	133	-	135	-	5.234	2.589
238	VILLANOVA DEL SILLARO	11	11	42	-	44	-	1.044	537
239	VILLASANTA	103	87	232	1	249	-	10.736	5.155
241	VIMERCATE	249	185	817	55	556	82	22.799	10.955
242	VIMODRONE	154	84	615	21	359	17	13.578	6.715
243	VITTUONE	60	70	130	5	161	-	6.535	3.199
244	VIZZULO PREDABISSI	15	15	83	4	47	5	1.331	685
245	ZELO BUON PERSICO	32	34	74	-	64	-	3.347	1.679
246	ZELO SURRIGONE	5	6	6	-	22	-	384	199
247	ZIBIUDO SAN GIACOMO	44	32	153	-	98	5	3.046	1.547
	TUTALE	37.488	37.170	102.411	5.793	109.127	5.025	4.059.959	1.960.102
16 - PROVINCIA DI BERGAMO									
001	ADRARA SAN MARTINO	12	13	22	-	35	-	1.555	782
002	ADRARA SAN ROCCO	7	11	16	-	17	-	656	328
003	ALBANO SANT'ALESSANDRO	73	24	146	3	134	-	5.128	2.526
004	ALBINO	182	156	305	46	294	28	14.925	7.142
248	ALGUA	9	9	10	-	25	4	729	376
005	ALME'	71	24	185	1	156	3	5.231	2.628
006	ALMENNO SAN BARTOLOMEO	46	38	77	6	72	-	3.670	1.782
007	ALMENNO SAN SALVATORE	67	54	123	3	69	1	5.059	2.417
009	ALZANO LOMBARDO	151	119	291	33	309	10	12.055	5.781
009	AMBIVERE	18	13	73	-	65	-	1.744	904
010	ANTEGNATE	22	22	45	-	48	-	2.064	1.009
011	ARCENE	42	36	199	11	97	-	3.554	1.727
012	ARDESIO	52	43	63	10	50	6	3.649	1.855
013	ARZAGO D'ADDA	19	13	44	-	43	-	1.452	738
014	AVERARA	1	4	5	-	11	-	319	157
015	AVIATICO	4	6	14	-	18	4	492	268
016	AZZANO SAN PAOLO	56	29	213	2	157	-	5.218	2.643
017	AZZONE	11	10	12	-	13	-	632	311
018	BAGNATICA	30	19	95	-	76	-	2.344	1.188
019	BARBATA	4	6	19	-	8	-	495	252
020	BARIANO	50	23	35	1	62	1	3.460	1.771
021	BARZANA	7	11	37	1	17	-	950	471
022	BEDULITA	11	11	16	4	8	-	507	241
023	BERGAMO	31	21	46	21	36	8	2.206	1.104
024	BERGAMO	917	1.387	2.771	150	3.711	134	124.150	57.962
025	BERZO SAN FERMO	17	11	22	-	21	7	1.033	512
026	BIANZANO	5	2	13	-	7	-	506	245
027	BLELLE	1	1	2	2	4	-	104	54
028	BOLGARE	60	17	84	2	67	1	3.264	1.616
029	BOLTIERE	29	33	111	5	55	-	2.808	1.393
030	BONATE SOPRA	76	29	178	-	101	-	4.743	2.325
031	BONATE SOTTO	58	32	106	1	118	2	4.947	2.493
032	BORGHI DI TERZO	7	12	19	-	30	-	676	321
033	BOSSICO	13	8	7	1	9	-	1.110	561
034	BOTTANUCO	53	32	67	-	51	-	3.563	1.773
035	BRACCA	9	8	7	-	18	-	660	325
036	BRANZI	3	11	10	-	19	1	886	453
037	BREMBATE	56	51	108	2	112	3	5.818	2.812
038	BREMBATE DI SOPRA	46	52	150	2	96	6	5.275	2.568
039	BREMBILLA	66	33	40	3	51	6	4.292	2.190
040	BRIGNANO GERA D'ADDA	50	43	80	-	88	3	4.485	2.178
041	BRUMANO	-	3	-	1	3	-	78	40
042	BRUSAPORTO	39	14	157	-	45	-	2.208	1.112
043	CALCINATE	60	24	91	-	75	-	3.554	1.789
044	CALCIC	60	44	98	3	62	3	4.382	2.186

## anagrafico dei singoli Comuni

## BERGAMO

Codice dei Comuni	COMUNI	ISCRIZIONI E CANCELLAZIONI ANAGRAFICHE NELL'ANNO 1980						POPOLAZIONE RESIDENTE AL 31 DICEMBRE 1980	
		Per movimento naturale		Per trasferimento di residenza				MF	M
		Nati vivi	Morti	Iscritti		Cancellati			
				da altro Comune	dall'estero	per altro Comune	per l'estero		
045	CALOLZIOCORTE	164	131	313	12	346	9	14.587	7.201
046	CALUSCO D'ADDA	80	39	152	5	162	-	7.287	3.642
047	CALVENZANO	25	33	63	3	42	-	2.631	1.300
048	CAMERATA CORNELLO	8	10	5	-	13	-	544	279
049	CANONICA D'ADDA	33	35	60	-	85	-	3.504	1.719
050	CAPIZZONE	11	6	25	3	19	-	1.030	530
051	CAPRIATE SAN GERVASIO	64	77	136	5	138	4	6.555	3.128
052	CAPRINO BERGAMASCO	35	29	157	-	94	-	2.445	1.157
053	CARAVAGGIO	140	153	213	15	218	1	13.731	6.743
054	CARENNO	24	12	19	2	23	2	1.296	635
055	CAROBBIÒ DEGLI ANGELI	35	19	76	-	77	-	2.660	1.342
056	CARONA	2	9	8	-	4	-	502	239
057	CARVICO	46	22	102	-	103	11	3.555	1.827
058	CASAZZA	54	25	111	4	72	3	3.090	1.493
059	CASIRATE D'ADDA	29	25	82	1	43	-	2.566	1.267
060	CASNIGO	45	35	74	-	60	5	3.458	1.719
061	CASSIGLIO	2	3	-	-	2	-	147	74
062	CASTELLI CALEPIO	99	70	171	9	128	16	7.583	3.718
063	CASTEL ROZZONE	34	14	38	3	30	-	2.095	1.030
064	GASTIONE DELLA PRESOLANA	42	28	42	-	42	-	2.993	1.485
065	CASTRIC	10	14	32	-	55	-	1.613	774
066	CAVERNAGO	16	5	29	-	28	-	919	465
067	CAZZANO SANT'ANDREA	14	11	53	-	20	-	1.018	534
068	CENATE SOPRA	19	10	43	-	21	-	1.399	703
069	CENATE SOTTO	14	13	75	1	60	1	1.777	858
070	CENE	35	35	74	1	43	5	3.084	1.507
071	CERETE	17	9	28	-	11	-	1.180	587
072	CHIGNOLO D'ISOLA	30	14	34	-	30	-	1.957	964
073	CHIUDUNO	43	40	101	3	133	6	4.369	2.126
074	CISANO BERGAMASCO	66	42	188	11	180	-	5.463	2.714
075	CISERANO	59	29	142	6	161	4	4.149	2.100
076	CIVIDATE AL PIANO	77	30	89	4	76	6	4.642	2.342
077	CLUSONE	111	94	258	16	181	19	8.343	4.057
078	COLERE	24	11	21	-	28	1	1.117	563
079	CULOGNO AL SERIO	101	64	127	9	92	-	7.990	4.016
080	COLZATE	14	15	76	2	40	-	1.594	813
081	CUMUN NUOVO	24	20	45	-	38	-	2.313	1.179
082	CORNA IMAGNA	16	8	5	1	14	-	661	338
249	CORNALBA	3	2	12	-	8	-	291	156
083	CORTENOVA	18	10	32	-	17	-	1.255	630
084	COSTA DI MEZZATE	28	16	72	-	33	-	1.798	899
247	COSTA DI SERINA	15	16	18	-	16	-	895	450
085	COSTA VALLE IMAGNA	4	5	10	-	21	-	705	343
086	COSTA VULPINO	86	67	220	21	192	27	8.372	4.153
087	COVO	24	25	57	2	40	-	2.562	1.288
088	CREDARO	21	20	67	-	32	-	1.855	872
089	CURNO	63	46	181	10	223	2	6.570	3.262
090	CUSIO	6	2	6	1	11	-	396	215
091	DALMINE	170	120	459	14	295	-	16.416	8.220
092	DUSSENA	11	11	7	-	7	1	887	447
093	ENDINE GAIANO	28	46	48	-	47	-	2.738	1.362
094	ENTRATICC	13	7	23	1	37	1	1.218	610
095	ERVE	4	9	7	-	15	-	658	332
096	FARA GERA D'ADDA	77	39	105	3	85	1	4.852	2.402
097	FARA CLIVANA CON SOLA	21	7	20	-	29	-	854	438
098	FILAGO	32	14	37	7	53	3	2.220	1.110
099	FINO DEL MONTE	9	14	22	-	8	-	827	421
100	FIORANO AL SERIO	21	31	78	4	113	10	2.445	1.149
101	FONTEANELLA	41	33	61	1	42	-	3.365	1.676
102	FONTE	9	10	19	1	10	10	718	379
103	FOPPOLO	4	1	3	-	10	-	207	94
104	FORESTO SPAKSO	29	24	40	1	20	5	2.276	1.158
105	FORNOVO SAN GIOVANNI	29	11	86	-	34	-	1.974	997
106	FUIPIANO VALLE IMAGNA	3	3	6	-	5	-	267	131
107	GANDELLINO	13	11	16	-	16	-	1.154	582

## BERGAMO

Segue: Tav. 8 — Popolazione e movimento

Codice dei Comuni	COMUNI	ISCRIZIONI E CANCELLAZIONI ANAGRAFICHE NELL'ANNO 1980						POPOLAZIONE RESIDENTE AL 31 DICEMBRE 1980	
		Per movimento naturale		Per trasferimento di residenza				MF	M
		Nati vivi	Morti	Iscritti		Cancellati			
				da altro Comune	dal- l'estero	per altro Comune	per l'estero		
108	GANJINU	71	62	115	6	104	9	5.718	2.727
109	GANDOSSO	17	10	16	-	9	-	989	479
110	GAVERINA TERME	10	12	21	5	21	4	907	450
111	GAZZANIGA	44	58	90	9	138	7	5.254	2.456
112	GEROSA	3	3	7	-	10	-	479	230
113	GHISALBA	67	18	94	-	54	-	3.663	1.864
114	GORLAGO	32	36	111	4	74	1	3.536	1.720
115	GORLE	44	13	270	-	92	3	3.694	1.840
116	GORNU	25	17	23	-	31	-	2.023	1.025
117	GRASSOBBIO	65	26	246	4	76	-	3.689	1.886
118	GRUMO	14	10	16	-	24	-	1.317	679
119	GRONE	5	8	9	-	9	-	776	391
120	GRUMELLO DEL MONTE	71	44	114	9	103	33	5.436	2.636
121	ISOLA DI FONDRÀ	2	5	11	-	6	-	195	96
122	ISSO	5	6	18	-	24	-	477	248
123	LALLIO	26	12	84	-	61	3	2.153	1.042
124	LEFFE	70	54	112	1	149	3	5.425	2.686
125	LENNA	8	15	17	-	21	-	736	356
126	LEVATE	41	22	66	9	67	1	2.646	1.340
127	LIGATELLO	13	9	10	1	8	-	658	325
128	LOVERE	38	60	197	14	291	14	6.256	3.003
129	LURANO	16	11	36	-	19	-	1.467	705
130	LUZZANA	4	1	8	-	9	-	564	286
131	MADONE	46	12	107	7	55	1	2.534	1.270
132	MAPELLO	70	36	123	1	124	6	4.485	2.229
133	MARTINENGU	120	63	143	-	144	-	7.135	3.565
250	MEDOLAGO	17	7	40	-	46	-	1.198	584
134	MEZZOLO	3	4	1	-	5	-	372	186
135	MISANO DI GERA D'ACCA	19	22	55	-	51	-	1.908	950
136	MOIO DE' CALVI	3	3	10	-	4	-	217	116
137	MONASTERIO DEL CASTELLO	7	17	18	6	32	-	780	413
139	MONTELE	24	9	91	6	67	9	1.937	984
138	MONTE MARENZO	15	12	70	1	58	-	1.196	613
140	MORENGO	19	17	24	-	27	1	1.615	828
141	MORNICO AL SERIO	36	15	54	1	29	-	2.232	1.130
142	MOZZANICA	50	32	49	-	61	-	3.182	1.579
143	MUZZO	92	25	231	2	192	-	5.165	2.557
144	NEMBRO	107	81	237	27	279	7	10.662	5.200
145	OLMO AL BREMBO	6	3	19	-	13	-	550	287
146	OLTRE IL COLLE	13	15	16	1	45	7	1.421	696
147	ULTRESSENDA ALTA	5	1	-	-	-	-	185	94
148	ONETA	8	7	8	-	17	-	749	398
149	ONORE	11	17	20	-	11	-	714	361
150	ORIO AL SERIO	8	9	92	3	93	-	1.156	597
151	ORNICA	3	2	-	-	13	7	351	180
152	OSIO SOPRA	36	18	96	5	75	-	3.113	1.597
153	OSIO SOTTO	147	60	382	14	218	15	9.307	4.609
154	PAGAZZANO	24	9	34	-	41	-	1.491	780
155	PALADINA	42	24	37	7	72	3	3.118	1.526
156	PALAZZAGO	32	24	87	1	66	-	2.842	1.410
157	PALUSCO	66	31	65	5	80	-	4.606	2.302
158	PARRE	35	21	32	1	32	-	2.312	1.125
159	PARZANICA	6	12	12	1	14	-	548	291
160	PEDRENGO	47	16	183	-	116	-	3.226	1.632
161	PEIA	19	16	16	-	23	-	1.723	872
162	PIANICO	12	7	27	-	42	1	1.247	627
163	PIARIO	9	1	22	-	22	-	795	398
164	PIAZZA BREMBANA	8	11	23	-	42	-	1.027	486
165	PIAZZATORRE	6	3	3	2	5	-	483	239
166	PIAZZOLO	2	1	1	-	1	-	(a) 134	63
167	POGNANO	13	7	21	-	10	-	1.092	557
168	PONTE NOSSA	12	36	37	2	63	2	2.270	1.073
169	PONTERANICA	89	49	245	3	233	-	6.579	3.287
170	PONTE SAN PIETRO	114	97	291	8	372	9	10.792	5.212
171	PONTIDA	25	21	52	-	68	-	2.687	1.352

(a) Nel 1980 il Comune di Piazzolo ha ceduto al Comune di Olmo al Brembo 13 unità di cui 8 maschi.



## anagrafico dei singoli Comuni

## BERGAMO

Codice dei Comuni	COMUNI	ISCRIZIONI E CANCELLAZIONI ANAGRAFICHE NELL'ANNO 1980						POPOLAZIONE RESIDENTE AL 31 DICEMBRE 1980	
		Per movimento naturale		Per trasferimento di residenza				MF	M
		Nati vivi	Morti	Iscritti		Cancellati			
				da altro Comune	dal- l'estero	per altro Comune	per- l'estero		
172	PONTIROLO NUOVO	42	36	75	1	69	-	3.576	1.717
173	PRADALUNGA	45	37	79	5	68	3	3.757	1.825
174	PRECORE	21	17	36	1	35	-	1.648	783
175	PREMOLO	6	9	28	1	29	-	987	500
176	PRESEZZO	40	24	138	-	84	-	3.313	1.636
177	PUMENENGO	18	11	40	-	40	-	1.410	732
178	RANICA	61	40	272	8	179	52	5.185	2.520
179	RANZANICO	12	8	35	3	24	3	773	388
180	RIVA DI SOLTU	9	12	10	-	16	-	857	438
182	ROGNO	26	20	121	6	67	5	2.539	1.279
183	ROMANO DI LOMBARDIA	178	113	192	7	269	-	14.583	7.265
184	RONCOBELLO	5	11	7	-	6	-	527	239
185	RONCOLA	14	7	8	-	14	-	587	304
186	ROTA D'IMAGNA	6	14	18	-	17	-	807	391
187	ROVETTA	32	33	83	15	73	5	2.542	1.264
188	SAN GIOVANNI BIANCO	57	47	73	7	78	2	4.902	2.455
189	SAN PAOLO D'ARGUN	44	16	133	7	113	16	2.875	1.451
190	SAN PELLEGRINO TERME	49	48	75	3	100	1	5.484	2.671
191	SANTA BRIGIDA	6	3	16	1	2	-	706	352
192	SANT'OMERONO IMAGNA	33	26	63	-	58	7	2.811	1.394
193	SARNICO	55	47	164	6	156	-	5.664	2.677
194	SCANZUROSCIATE	89	91	292	13	185	1	7.362	3.644
195	SCHILPARIO	17	13	23	-	38	-	1.463	735
196	SEDRINA	27	12	38	3	53	-	2.312	1.184
197	SELVINO	26	12	22	-	41	-	1.863	953
198	SERIATE	182	147	532	25	475	12	17.934	8.686
199	SERINA	28	20	29	1	52	-	2.056	1.033
200	SOLTU COLLINA	14	16	26	3	25	43	1.269	639
251	SOLZA	10	6	39	-	25	-	1.038	518
201	SONGAVAZZO	6	5	22	4	22	5	550	274
202	SORISCLE	118	41	205	8	151	1	7.359	3.692
203	SOTTO IL MONTE GIOVANNI XXIII	28	10	61	2	61	-	2.351	1.185
204	SOVERE	53	37	141	5	48	5	4.541	2.213
205	SPINONE AL LAGO	3	9	27	-	20	-	699	338
206	SPIRANO	51	42	78	-	60	-	3.741	1.878
207	STEZZANO	89	58	229	-	157	1	7.580	3.721
208	STROZZA	9	11	10	2	13	-	850	415
209	SUISIO	54	21	98	1	46	1	2.754	1.388
210	TALEGGIO	8	12	18	-	20	-	760	378
211	TAVERNOLA BERGAMASCA	29	13	25	-	55	-	2.315	1.171
212	TELGATE	32	20	91	2	52	-	3.235	1.603
213	TERNO D'ISOLA	51	34	96	-	71	-	3.214	1.613
214	TORRE BOLDORE	80	71	300	6	267	7	7.169	3.492
215	TORRE DE' BUSI	20	22	35	-	45	-	1.573	763
216	TORRE DE' ROVERI	14	11	33	-	40	5	1.361	694
217	TORRE PALLAVICINA	10	11	12	-	22	-	995	491
218	TRESCORE BALNEARIO	86	56	283	7	151	-	6.565	3.195
219	TREVIGLIO	241	242	372	19	547	28	26.407	12.767
220	TREVIDO	105	65	242	3	191	-	7.957	3.911
221	UBIALE CLANEZZO	18	5	34	-	22	3	1.167	608
222	URGNANO	95	64	136	-	144	4	7.345	3.674
223	VALBONDIGNE	17	16	15	-	55	-	1.512	777
224	VALBREMBO	34	18	215	-	88	-	2.555	1.268
225	VALGOGGIC	11	6	4	-	18	-	592	321
226	VALLEVE	2	4	-	-	-	-	192	97
227	VALNEGRA	2	6	9	-	4	-	259	133
228	VALSECCA	6	3	5	7	12	-	481	234
229	VALTORTA	5	5	4	-	5	-	481	258
230	VEDESETA	3	2	-	-	26	-	343	181
231	VERCURAGO	26	32	82	4	81	-	2.842	1.343
232	VERDELLINO	79	24	254	18	239	1	5.218	2.676
233	VERDELLO	70	56	137	4	95	1	5.997	3.005
234	VERTOVA	42	59	97	12	127	-	5.100	2.456
235	VIACANICA	13	10	13	-	20	-	898	435
236	VIGANC SAN MARTINO	10	3	40	1	14	6	954	476

Codice dei Comuni	COMUNI	ISCRIZIONI E CANCELLAZIONI ANAGRAFICHE NELL'ANNO 1980						POPOLAZIONE RESIDENTE AL 31 DICEMBRE 1980	
		Per movimento naturale		Per trasferimento di residenza				MF	M
		Nati vivi	Morti	Iscritti		Cancellati			
				da altro Comune	dal- l'estero	per altro Comune	per l'estero		
237	VIGOLU	12	9	16	-	14	16	725	367
238	VILLA D'ADDA	39	40	95	1	72	-	3.125	1.563
239	VILLA D'ALME'	67	47	112	4	185	3	5.637	2.756
240	VILLA DI SERIO	41	35	152	3	80	-	3.921	1.973
241	VILLA D'OGNA	17	23	40	4	38	1	1.673	788
242	VILLONGO	72	49	207	7	105	1	5.132	2.587
243	VILMINORE DI SCALVE	20	27	37	-	50	-	1.554	786
244	ZANNOBBIO	23	27	26	1	30	-	2.135	1.060
245	ZANICA	72	42	138	4	126	-	5.097	2.577
246	ZOGNO	104	100	207	17	142	10	9.208	4.455
	TOTALE	10.290	8.183	23.076	924	21.477	779	894.391	438.678

## 17 - PROVINCIA DI BRESCIA

001	ACQUAFRECCA	11	19	34	1	22	-	1.170	574
002	ADRO	54	69	113	-	131	5	5.838	2.850
003	AGNOSINE	19	18	39	-	39	-	1.709	875
004	ALFIANELLO	24	28	24	-	25	-	2.114	1.044
005	ANFO	2	12	20	-	9	-	473	231
006	ANGULC TERME	29	23	40	6	54	5	2.560	1.293
007	ARTOGNE	48	25	56	2	98	1	2.887	1.459
008	AZZANO MELLA	26	17	30	-	75	-	1.457	726
009	BAGNULO MELLA	136	96	164	2	182	-	10.774	5.303
010	BAGOLINO	46	49	47	3	61	2	4.281	2.211
011	BARBARIGA	15	18	40	-	25	-	1.895	945
012	BARGHE	12	8	22	1	10	-	907	452
013	BASSANO BRESCIANO	9	14	38	-	26	4	1.458	719
014	BEDIZZOLE	99	67	249	3	178	4	7.205	3.632
015	BERLINGO	30	17	33	-	22	-	1.655	835
016	BERZO DEMO	27	18	26	-	52	-	1.882	940
017	BERZO INFERIORE	25	13	29	4	17	-	1.749	881
018	BIENNO	40	31	57	2	81	2	3.510	1.717
019	BIONE	18	12	56	-	9	-	1.219	606
020	BORGIO SAN GIACOMO	49	52	69	1	99	-	4.314	2.145
021	BORGOSATOLLO	88	57	135	-	133	-	6.785	3.407
022	BURNO	47	18	51	1	60	-	2.718	1.378
023	BOTTICINO	103	70	220	5	170	2	8.918	4.283
024	BOVEGNO	19	27	49	2	112	3	2.542	1.301
025	BOVEZZO	89	32	484	4	211	-	5.896	2.945
026	BRANDICO	15	4	16	-	29	-	840	439
027	BRAONE	4	9	17	-	27	-	561	259
028	BRENO	64	49	138	-	136	-	5.647	2.743
029	BRESCIA	1.726	2.192	3.320	289	5.236	145	210.027	98.419
030	BRIONE	11	11	13	-	13	-	412	221
031	CAINO	15	10	25	-	29	-	1.413	716
032	CALCINATO	118	103	293	3	211	43	8.527	4.199
033	CALVAGESE DELLA RIVIERA	20	24	57	-	63	-	1.895	936
034	CALVISANO	90	68	141	-	89	2	6.463	3.268
035	CAPO DI PONTE	36	30	77	1	65	-	2.449	1.173
036	CAPOVALLE	7	9	12	-	14	-	585	302
037	CAPRIANO DEL COLLE	26	23	168	8	50	-	2.798	1.361
038	CAPRICO	83	77	117	6	116	-	7.123	3.477
039	CARPENEDOLO	113	67	113	2	130	-	9.026	4.463
040	CASTEGNATO	58	57	130	7	99	-	4.430	2.070
041	CASTELCOVATI	86	29	145	-	51	1	4.360	2.188
042	CASTEL MELLA	52	27	207	-	139	-	4.464	2.235
043	CASTENEDOLC	87	83	190	5	205	-	8.271	4.132
044	CASTO	15	12	26	-	24	-	1.616	833
045	CASTREZZATO	73	34	105	-	75	-	4.330	2.167

## anagrafico dei singoli Comuni

Codice dei Comuni	COMUNI	ISCRIZIONI E CANCELLAZIONI ANAGRAFICHE NELL'ANNO 1980						POPOLAZIONE RESIDENTE AL 31 DICEMBRE 1980	
		Per movimento naturale		Per trasferimento di residenza				MF	M
		Nati vivi	Morti	Iscritti		Cancellati			
				da altro Comune	dal- l'estero	per altro Comune	per l'estero		
046	GAZZAGO SAN MARTINO	99	68	133	-	96	1	8.148	4.071
047	CEDEGOLU	15	17	38	1	56	-	1.545	732
048	CELLATICA	48	27	146	-	125	1	3.693	1.747
049	CERVENO	4	6	17	-	19	-	576	272
050	CETU	15	11	75	-	44	-	1.595	805
051	CEVO	14	20	38	-	37	-	1.420	710
052	CHIARI	197	151	243	-	278	-	16.379	7.920
053	CIGOLE	14	15	24	-	17	-	1.434	720
054	CIMBERGO	7	14	10	-	19	-	716	349
055	CIVIDATE CAMUNO	23	14	62	4	76	2	2.489	1.262
056	CUCCAGLIO	96	57	207	2	147	1	5.901	2.894
057	CULLEBEATO	41	27	186	-	75	-	3.528	1.769
058	CULLIO	24	36	33	5	40	-	2.515	1.299
059	CULCGNE	60	39	101	-	96	-	5.015	2.483
060	COMEZZANO-CIZZAGO	25	15	22	-	37	-	2.059	1.067
061	CONCESIO	149	111	431	16	309	3	12.061	5.955
062	CORTE FRANCA	79	32	116	2	83	-	4.599	2.293
063	CORTENO GOLGI	25	24	25	1	36	-	2.163	1.051
064	CORZANO	9	6	8	-	33	-	987	517
065	DARFO BOARIO TERME	151	130	373	16	316	24	13.080	6.396
066	DELLO	40	45	72	-	77	-	3.730	1.848
067	DESENZANO DEL GARDA	185	188	632	33	466	25	20.028	9.608
068	EDULO	54	46	163	16	89	2	4.542	2.170
069	ERBUSCO	82	64	161	1	108	-	5.814	2.875
070	ESINE	57	37	108	3	68	-	4.028	1.994
071	FIESSE	25	20	33	-	19	-	1.806	891
072	FLEKO	71	33	477	13	114	3	5.582	2.778
073	GAMBARA	50	39	66	10	91	-	4.252	2.100
074	GARDONE RIVIERA	16	42	167	5	107	2	2.524	1.128
075	GARDONE VAL TROMPIA	127	123	233	4	232	1	11.990	5.865
076	GARGNANO	23	55	86	8	75	-	3.382	1.623
077	GAVARDO	108	79	182	5	171	4	8.985	4.365
078	GHEDI	132	104	286	10	248	1	12.239	6.180
079	GIANICO	18	19	47	3	45	2	1.623	827
080	GUTTOLENGO	43	36	86	5	66	3	4.340	2.197
081	GUSSAGO	143	78	518	21	207	8	11.187	5.455
082	IDRO	20	18	53	-	45	-	1.402	678
083	INCUDINE	6	8	11	-	21	-	496	250
084	IRMA	-	2	-	-	2	-	207	108
085	ISEU	75	104	157	17	189	3	8.113	3.943
086	ISOPELLA	53	21	58	-	56	-	3.007	1.488
087	LAVENONE	7	8	5	-	23	-	714	355
088	LENO	130	84	216	1	190	2	10.446	5.206
089	LIMONE SUL GARDA	16	5	11	-	36	-	992	490
090	LODRICHO	27	7	49	2	16	-	1.349	707
091	LOGRATO	31	18	70	-	59	-	2.603	1.311
092	LONATO	106	129	290	1	252	2	10.669	5.251
093	LONGHENA	3	5	9	-	9	-	521	258
094	LCSINE	5	8	17	-	22	-	579	287
095	LUZIO	2	7	8	-	33	-	632	311
096	LUMEZZANE	357	156	322	4	469	6	23.923	11.977
097	MACLODIO	15	7	30	-	17	-	855	417
098	MAGASA	3	2	3	-	9	-	356	191
099	MAIRANO	32	23	39	-	56	-	2.009	1.031
100	MALEGNO	27	19	71	-	49	-	2.100	1.021
101	MALONNO	44	27	64	2	41	6	3.427	1.701
102	MANERBA DEL GARDA	30	21	80	10	73	3	2.781	1.368
103	MANERIO	120	113	213	7	146	-	11.918	5.729
104	MARCHENO	58	30	102	4	126	-	3.659	1.832
105	MARMENTINO	11	9	14	-	27	-	760	411
106	MARONE	37	28	49	6	53	1	3.124	1.529
107	MAZZANO	87	56	185	3	157	-	6.805	3.413
108	MILZANO	13	8	41	-	18	-	1.289	653
109	MONIGA DEL GARDA	16	8	37	2	40	-	1.219	594
110	MONNO	6	6	10	-	5	-	628	317

Codice dei Comuni	COMUNI	ISCRIZIONI E CANCELLAZIONI ANAGRAFICHE NELL'ANNO 1980						POPOLAZIONE RESIDENTE AL 31 DICEMBRE 1980	
		Per movimento naturale		Per trasferimento di residenza				MF	M
		Nati vivi	Morti	Iscritti		Cancellati			
				da altro Comune	dal- l'estero	per altro Comune	per l'estero		
111	MONTE ISOLA	23	24	13	1	12	1	1.886	930
112	MONTICELLI BRUSATI	34	23	110	5	51	-	2.268	1.175
113	MONTICHIARI	202	131	397	7	259	1	15.185	7.578
114	MONTIRONE	31	15	64	-	64	-	2.552	1.247
115	MURA	12	9	6	-	13	-	714	368
116	MUSCOLINE	16	14	81	5	40	-	1.268	647
117	NAVE	136	66	273	2	162	1	9.277	4.633
118	NIARDO	18	12	84	4	48	-	1.465	712
119	NOVILENTO	36	29	103	1	68	-	2.863	1.439
120	NOVCLERA	23	25	66	1	79	11	2.627	1.310
121	ODULO	23	19	47	-	91	4	1.973	982
122	OFFLAGA	35	18	46	4	45	-	2.875	1.444
123	OME	25	24	46	4	53	6	2.455	1.219
124	ONO SAN PIETRO	10	7	11	-	15	-	832	458
125	ORZINUOVI	94	123	211	23	118	2	9.926	4.864
126	URZIVELCHI	19	20	38	-	49	-	2.078	1.028
127	OSPITALITTO	105	74	192	6	130	-	8.567	4.183
128	OSSIMO	16	22	38	1	22	-	1.342	668
129	PADENEGHE SUL GARDA	15	22	135	12	84	5	2.389	1.206
130	PADERNO FRANCIACURTA	27	24	46	-	37	-	2.558	1.279
131	PAISCO LOVENO	15	0	7	-	19	-	562	263
132	PAITONE	16	11	30	3	27	-	1.395	722
133	PALAZZOLO SULL'UGLIO	176	175	227	15	307	9	16.918	8.112
134	PARATICO	27	36	76	-	82	-	2.865	1.419
135	PASPARDO	15	10	13	-	32	-	825	419
136	PASSIRANO	45	47	130	-	81	-	4.767	2.354
137	PAVONE DEL MELLA	31	20	05	5	32	-	2.363	1.222
139	PERTICA ALTA	13	17	11	-	12	-	706	353
140	PERTICA BASSA	5	11	16	1	11	1	919	420
141	PEZZAZE	19	13	33	-	16	-	1.609	821
142	PIAN CAMUNO	44	24	110	5	75	-	3.308	1.653
206	PIANCGNO	32	35	79	-	110	1	3.421	1.659
143	PISOGNE	87	72	94	12	112	10	7.996	3.989
144	PGLAVENO	25	10	37	-	30	-	1.727	878
145	POLPENAZZE DEL GARDA	12	15	55	5	41	-	1.387	706
146	POMPIANO	53	17	69	-	42	-	2.950	1.460
147	PONCARALE	32	32	128	4	98	-	3.019	1.509
148	PUNTE DI LEGNO	22	18	42	3	39	2	2.137	1.032
149	PUNTEVICO	65	99	90	0	117	5	6.294	2.892
150	PUNTOGLIO	68	40	74	5	80	-	5.681	2.768
151	POZZOLENGO	27	32	65	-	61	-	2.402	1.245
152	PRALBCINO	17	28	64	1	55	-	2.594	1.261
153	PRESEGLIE	15	15	30	-	31	-	1.330	641
154	PRESTINE	4	7	11	4	8	-	600	291
155	PREVALLE	50	35	107	-	104	-	3.908	1.989
156	PROVAGLIO D'ISEO	62	53	96	1	104	2	4.889	2.493
157	PROVAGLIO VAL SABBIA	11	7	3	-	7	-	839	463
158	PUEGNAGO SUL GARDA	14	10	59	1	45	-	1.663	860
159	QUINZANO D'UGLIO	71	63	91	2	65	1	5.701	2.778
160	REMEDELLE	25	30	74	-	65	-	2.763	1.381
161	REZZATO	107	85	357	24	201	2	10.412	5.100
162	RUCCAFRANCA	27	22	67	-	51	-	2.926	1.471
163	RUBENGO-SAIANO	53	34	137	3	94	-	4.541	2.287
164	ROE' VOLCIANO	26	37	95	5	118	-	3.593	1.724
165	RONCADELLE	67	36	258	-	116	8	5.198	2.615
166	ROVATO	158	170	260	9	308	2	13.203	6.481
167	RUDIANO	69	27	105	7	57	-	3.921	1.984
168	SABBIC CHIESE	35	25	43	1	46	-	2.682	1.353
169	SALE MAPASINO	27	34	54	4	59	8	2.969	1.436
170	SALU'	93	129	374	24	264	9	10.611	4.984
171	SAN FELICE DEL BENACIO	20	25	86	3	66	5	2.278	1.082
172	SAN GERVASIO BRESCIANO	14	19	17	1	22	-	1.314	642
138	SAN PAOLO	42	29	76	1	51	-	3.188	1.573
173	SAN ZENO NAVIGLIO	31	22	118	1	55	-	3.107	1.552
174	SARFZZO	113	107	255	16	231	15	10.632	5.275

## anagrafico dei singoli Comuni

## BRESCIA - PAVIA

Codice dei Comuni	COMUNI	ISCRIZIONI E CANCELLAZIONI ANAGRAFICHE NELL'ANNO 1980						POPOLAZIONE RESIDENTE AL 31 DICEMBRE 1980	
		Per movimento naturale		Per trasferimento di residenza				MF	M
		Nati vivi	Morti	Iscritti		Cancellati			
				da altro Comune	dal- l'estero	per altro Comune	per l'estero		
175	SAVIORE DELL'ADAMELLO	19	16	23	-	42	-	1.627	785
176	SELLERC	14	17	14	-	37	-	1.546	770
177	SENIGA	14	21	24	3	28	-	1.767	845
178	SERLE	34	24	42	-	38	2	2.813	1.427
179	SIRMIONE	47	40	174	39	120	39	4.381	2.083
180	SUIANO DEL LAGO	8	7	50	-	26	-	700	352
181	SUNICO	19	19	35	4	46	3	1.368	664
182	SULZANO	16	12	42	1	42	-	1.316	649
183	TAVERNOLE SUL MELLA	10	11	20	-	20	-	1.382	698
184	TEMU'	11	15	15	1	29	-	1.134	515
185	TIGNALE	14	10	32	-	20	-	1.234	597
186	TURBULE CASAGLIA	49	27	133	1	68	2	3.491	1.780
187	TOSCOLANO-MADERNO	55	103	165	24	178	19	6.865	3.279
188	TRAVAGLIATO	97	69	108	6	140	3	8.876	4.390
189	TREMOSINE	18	27	28	10	36	-	1.871	894
190	TRENZANO	66	23	84	-	55	-	4.007	2.034
191	TREVISO BRESCIANO	4	14	26	-	17	-	602	303
192	URAGO D'OGGIO	44	30	30	1	31	-	2.861	1.395
193	VALLIC TERME	8	6	24	-	18	-	935	480
194	VALVESTINO	3	5	5	-	8	7	546	275
195	VEROLANUOVA	73	74	178	11	142	1	7.264	3.598
196	VEROLAVECCHIA	46	37	85	-	57	-	3.529	1.753
197	VESTONE	40	42	93	2	83	8	4.063	2.011
198	VEZZA D'OGGIO	21	11	15	3	26	-	1.454	691
199	VILLA CARCINA	114	87	272	5	214	11	5.520	4.653
200	VILLACHIARA	9	6	16	-	20	-	1.160	585
201	VILLANUOVA SUL CLISI	52	39	93	3	86	1	4.452	2.138
202	VIONE	7	13	17	-	19	-	1.024	479
203	VISANCI	18	10	31	-	25	-	1.481	763
204	VOBARNO	69	76	138	3	149	2	7.619	3.819
205	ZCONE	14	16	17	1	7	-	1.110	546
	TOTALE	11.254	9.881	23.580	983	21.986	534	1.018.766	497.629

## 18 - PROVINCIA DI PAVIA

001	ALAGNA	5	20	41	-	31	-	745	358
002	ALBAREDO ARNABOLDI	1	7	16	-	24	-	248	135
003	ALBONESE	3	8	28	-	21	-	530	263
004	ALBUZZANO	14	19	52	-	26	-	1.966	964
005	ARENA PO	8	29	71	-	44	-	1.615	753
006	BACIA PAVESE	3	9	6	-	3	-	467	224
007	BAGNARIA	4	8	38	-	7	-	671	350
008	BARBIANELLO	4	15	33	1	16	-	875	417
009	BASCIAPÈ	12	12	40	-	46	-	1.359	673
010	BASTIDA DE'DOSSI	1	2	3	-	5	-	202	103
011	BASTIDA PANCARANA	4	17	26	-	23	-	1.071	516
012	BATTUCA	2	1	5	-	4	-	348	173
013	BELGIOIOSO	46	74	123	-	131	-	5.290	2.529
014	BÈREGUARDO	19	38	70	-	68	-	2.145	1.060
015	BORGARELLO	5	17	39	-	21	-	829	412
016	BORGO PRICLO	12	22	31	-	56	-	1.481	736
017	BORGORATTO MURMURLO	4	11	15	-	10	-	552	273
018	BORGO SAN SIRO	3	7	19	-	43	-	915	464
019	BORNASCO	11	14	30	-	18	-	838	414
020	BOSNASCO	2	12	8	-	19	-	618	306
021	BRAILLO DI PREGOLA	9	30	15	-	27	2	1.456	759
022	BREME	9	25	16	-	18	-	1.190	562
023	BRESSANA BUTTARONE	21	41	83	-	91	-	3.201	1.543
024	BRONI	86	167	303	-	239	3	10.741	5.087
025	CALVIGNANO	4	3	5	-	7	-	164	87

Codice dei Comuni	COMUNI	ISCRIZIONI E CANCELLAZIONI ANAGRAFICHE NELL'ANNO 1980						POPOLAZIONE RESIDENTE AL 31 DICEMBRE 1980	
		Per movimento naturale		Per trasferimento di residenza				MF	M
		Nati vivi	Morti	Iscritti		Cancellati			
				da altro Comune	dal- l'estero	per altro Comune	per l'estero		
026	CAMPOSPINGSO	6	13	20	-	6	-	677	323
027	CANDIA LOMELLINA	9	46	64	2	39	-	1.846	883
028	CANEVINO	-	1	10	-	10	-	146	79
029	CANNETO PAVESE	9	32	35	-	19	-	1.492	697
030	CARBONARA AL TICINO	11	20	53	-	60	-	1.379	687
031	CASANOVA LONATI	6	9	14	-	4	-	397	198
032	CASATISMA	10	11	23	-	31	-	864	442
033	CASEI GEROLA	25	36	107	2	110	-	2.725	1.317
034	CASORATE PRIMO	67	62	159	4	124	-	5.416	2.664
035	CASSOLNOVO	45	93	92	1	122	5	5.731	2.723
036	CASTANA	1	14	14	-	17	-	831	395
037	CASTEGGIO	42	108	146	1	191	-	7.410	3.587
038	CASTELLETTO DI BRANDUZZO	8	8	55	-	62	-	1.046	502
039	CASTELLO D'AGOGNA	8	12	79	1	28	-	783	397
040	CASTELNOVETTO	6	12	26	-	11	-	786	375
041	CAVA MANARA	22	57	131	1	91	-	4.112	2.025
042	CECIMA	3	4	19	-	4	-	362	189
043	CERANOVA	6	4	6	-	18	-	435	219
044	CERETTO LOMELLINA	6	11	1	-	9	-	296	138
045	CERGNAGO	3	15	9	-	25	-	775	378
046	CERTOSA DI PAVIA	21	40	66	4	114	4	2.958	1.474
047	CERVESINA	7	21	11	-	25	-	1.391	674
048	CHIGNOLO PO	20	67	71	29	77	-	3.001	1.468
049	CIGOGNOLA	15	27	59	-	33	-	1.432	720
050	CILAVEGNA	28	78	112	1	77	-	4.247	1.974
051	CODEVILLA	5	21	28	-	56	-	1.134	533
052	CONFENZA	15	29	52	-	26	-	1.795	872
053	COPIANO	21	19	46	-	54	-	1.524	770
054	CORANA	4	20	9	1	10	-	951	458
055	CORNALE	10	15	11	-	15	-	809	370
056	CORTEOLONA	16	25	43	-	39	-	1.779	863
057	CORVINO SAN QUIRICO	7	21	35	-	51	-	1.183	596
058	COSTA DE'NOBILI	1	8	14	-	6	-	444	235
059	COZZO	4	10	11	-	12	-	519	246
060	CURA CARPIGNANO	8	8	62	-	24	-	1.088	536
061	DORNO	25	63	127	-	76	1	4.091	2.014
062	FERRERA ERBOGNONE	10	25	35	1	54	-	1.235	606
063	FILIGHERA	9	13	31	-	19	-	781	368
064	FORTUNAGO	4	4	9	1	10	-	519	289
065	FRASCAROLO	12	18	27	4	24	-	1.328	635
066	GALLIAVOLA	1	6	27	-	27	-	245	118
067	GAMBARANA	2	8	3	3	3	-	377	177
068	GAMBOLCO	82	107	325	5	160	-	7.423	3.714
069	GARLASCO	88	184	244	1	236	3	10.284	4.991
070	GENZONE	1	8	14	-	10	-	450	219
071	GERENZAGO	8	8	26	-	11	-	713	353
072	GIUSSAGO	34	50	90	1	77	-	3.314	1.667
073	GODIASCO	10	43	82	1	103	-	2.333	1.138
074	GOLFERENZO	4	-	6	-	3	-	288	142
075	GRAVELLONA LOMELLINA	15	33	90	-	32	-	2.941	982
076	GROPELLO CAIROLI	29	66	101	1	76	-	3.803	1.889
077	INVERNO E MUNTELEONE	7	16	18	-	20	-	1.042	514
078	LANDRIANO	39	52	88	-	58	-	3.518	1.694
079	LANGOSCO	4	13	12	-	25	1	594	286
080	LARDIRAGO	7	16	15	-	13	-	1.004	489
081	LINAROLO	11	19	63	1	61	-	2.077	1.009
082	LIRIO	3	6	3	-	3	-	208	99
083	LOMELLO	14	51	56	-	58	-	2.557	1.242
084	LUNGAVILLA	17	30	67	-	61	-	2.234	1.124
085	MAGHERNO	10	22	15	-	13	-	1.313	628
086	MARCIGNAGO	12	21	48	-	30	-	1.524	749
087	MARZANO	4	10	17	-	41	-	854	436
088	MEDE	54	128	178	5	119	2	7.407	3.481
089	MENCONICO	5	14	23	-	28	-	738	387
090	MEZZANA BIGLI	9	31	36	-	40	-	1.470	718

## anagrafico dei singoli Comuni

PAVIA

Codice dei Comuni	COMUNI	ISCRIZIONI E CANCELLAZIONI ANAGRAFICHE NELL'ANNO 1980						POPOLAZIONE RESIDENTE AL 31 DICEMBRE 1980	
		Per movimento naturale		Per trasferimento di residenza				MF	M
		Nati vivi	Morti	Iscritti		Cancellati			
				da altro Comune	dal- l'estero	per altro Comune	per l'estero		
091	MEZZANA RABATTONI	9	9	9	-	3	-	581	273
092	MEZZANINO	14	18	42	-	39	-	1.423	684
093	MIRADOLC TERME	29	47	68	-	78	1	3.003	1.502
094	MONTALTO PAVESE	9	15	31	-	29	-	1.148	563
095	MONTEBELLO DELLA BATTAGLIA	13	33	46	-	65	-	1.697	838
096	MONTECALVO VERSIGGIA	3	13	6	-	27	-	687	335
097	MONTESCANO	3	8	4	-	7	-	380	181
098	MONTESEGALE	2	9	9	-	16	-	435	227
099	MONTICELLI PAVESE	5	15	14	-	23	-	722	335
100	MONTU' BECCARIA	10	33	47	-	46	-	2.051	1.012
101	MORNICO LOSANA	4	17	19	-	19	-	846	406
102	MORTARA	93	239	361	12	399	2	14.844	6.913
103	NICURVO	2	9	12	-	11	-	438	207
104	OLEVANO DI LOMELLINA	5	23	13	-	22	-	820	385
105	OLIVA GESSI	-	2	-	-	4	-	242	126
106	OTTOBIANO	10	29	34	-	26	-	1.221	589
107	PALESTRO	18	50	43	-	69	-	2.197	1.047
108	PANCARANA	6	13	22	-	38	-	356	164
109	PAONA	12	17	95	-	43	-	1.363	639
110	PAVIA	633	1.142	1.613	250	1.897	46	86.416	40.762
111	PIETRA DE'GIORGI	6	20	24	8	41	11	1.049	526
112	PIEVE ALBIGNOLA	6	19	16	-	18	-	990	471
113	PIEVE DEL CAIRO	13	46	76	8	83	1	2.477	1.173
114	PIEVE PORTO MORONE	22	56	48	-	45	4	2.799	1.352
115	PINAROLO PO	8	24	41	-	29	-	1.594	769
116	PIZZALE	6	17	20	-	39	-	883	404
117	PONTE NIZZA	8	15	30	-	20	-	903	467
118	PURTALBERA	5	20	23	1	33	-	1.097	530
119	REA	3	6	12	-	35	-	629	309
120	REGAVALLE	3	17	43	-	28	-	1.123	555
121	RETORPIDO	6	33	41	-	43	-	1.195	580
122	RIVANAZZANO	27	53	243	4	95	-	3.765	1.794
123	ROBBIO	52	119	113	3	144	4	7.223	3.469
124	ROBECCO PAVESE	7	6	31	-	23	-	700	348
125	ROCCA DE'GIORGI	4	1	2	-	10	-	248	134
126	ROCCA SUSELLA	1	6	7	-	7	-	272	135
127	ROGNANO	2	2	9	-	17	-	128	64
128	ROMAGNESE	7	24	25	1	17	-	1.238	655
129	RONCARO	3	2	6	-	15	-	206	103
130	ROSASCO	2	21	9	-	13	-	938	450
131	ROVESCALA	11	28	26	-	32	-	1.186	566
132	RUINO	3	17	28	2	28	-	951	495
133	SAN CIPRIANO PO	2	10	15	-	9	-	442	209
134	SAN DAMIANO AL COLLE	9	16	21	-	27	-	958	470
135	SAN GENESIO ED UNITI	15	26	124	-	48	-	2.228	1.096
136	SAN GIORGIO DI LOMELLINA	10	25	48	-	33	-	1.509	751
137	SAN MARTINO SICCOMARIO	42	37	211	8	136	3	4.603	2.256
138	SANNAZZARO DE'BURGONDI	65	75	225	6	163	5	5.960	2.883
139	SANTA CRISTINA E BISSONE	13	29	54	-	49	-	2.114	1.069
140	SANTA GIULETTA	15	34	45	5	66	-	1.956	913
141	SANT'ALESSIO CON VIALONE	-	4	13	-	15	-	282	147
142	SANTA MARGHERITA DI STAFFORA	4	26	14	-	18	-	901	476
143	SANTA MARIA DELLA VERSA	13	34	67	-	45	-	2.711	1.335
144	SANT'ANGELO LOMELLINA	6	15	29	-	23	-	667	315
145	SAN ZENONE AL PO	7	14	24	-	15	-	601	280
146	SARTIRANA LOMELLINA	10	49	62	-	53	-	1.995	913
147	SCALDASOLE	9	11	43	-	19	-	900	430
148	SEMIANA	2	10	9	-	28	-	354	167
149	SILVANO PIETRA	1	6	19	-	7	-	698	343
150	SIZIANO	26	41	138	-	83	-	3.280	1.638
151	SCMMU	7	19	52	-	21	-	903	446
152	SPESSA	1	6	34	-	9	-	377	192
153	STRADELLA	93	176	295	15	281	-	12.068	5.802
154	SUARDI	4	20	16	-	17	-	701	316
155	TORRAZZA COSTE	8	30	48	-	40	-	1.414	680

## PAVIA - CREMONA

Segue: Tav. 8 — Popolazione e movimento

Codice dei Comuni	COMUNI	ISCRIZIONI E CANCELLAZIONI ANAGRAFICHE NELL'ANNO 1980						POPOLAZIONE RESIDENTE AL 31 DICEMBRE 1980	
		Per movimento naturale		Per trasferimento di residenza				MF	M
		Nati vivi	Morti	Iscritti		Cancellati			
				da altro Comune	dal- l'estero	per altro Comune	per l'estero		
156	TORRE BERETTI E CASTELLARO	9	9	30	-	19	-	669	322
157	TORRE D'ARESE	3	12	6	-	15	-	396	190
158	TORRE DE'NEGRI	1	7	10	-	10	-	343	173
159	TORRE D'ISOLA	12	11	87	-	63	-	1.218	615
160	TORREVECCHIA PIA	8	18	65	-	39	-	1.489	737
161	TORRICELLA VERZATE	2	7	18	-	17	-	791	388
162	TRAVACO' SICCOMARIO	21	27	129	2	51	-	2.509	1.240
163	TRIVOLZIO	12	13	31	-	24	-	1.014	495
164	TROMELLO	20	60	83	-	71	-	3.054	1.467
165	TROVO	7	13	15	-	8	-	565	281
166	VAL DI NIZZA	2	13	11	-	10	-	879	450
167	VALEGGIO	1	3	-	-	11	-	314	152
168	VALLE LOMELLINA	20	68	89	1	69	1	2.466	1.172
169	VALLE SALIMBENE	13	17	61	-	39	-	1.113	562
170	VALVERDE	5	8	11	-	7	-	488	265
171	VARZI	17	64	83	1	64	-	4.194	2.039
172	VELEZZO LOMELLINA	-	4	9	-	10	-	122	63
173	VELLEZZO BELLINI	8	12	39	-	35	-	1.210	597
174	VERRETTO	4	4	16	-	19	-	302	155
175	VERRUA PO	6	23	18	-	15	-	1.464	713
176	VIDIGULFO	34	36	57	-	40	-	3.011	1.422
177	VIGEVANO	518	815	812	65	1.350	36	66.228	31.692
178	VILLA BISCOSSI	-	1	10	-	12	-	91	47
179	VILLANOVA D'ARDENGI	5	12	35	-	22	-	729	370
180	VILLANTERIO	20	26	51	-	70	-	2.329	1.104
181	VISTARINO	7	11	57	-	16	-	983	492
182	VOGHERA	285	516	940	32	798	21	42.703	20.409
183	VOLPARA	-	3	2	-	1	-	164	79
184	ZAVATTARELLU	9	26	36	14	30	-	1.437	730
185	ZECCONE	6	10	40	-	8	-	781	371
186	ZEME	5	37	70	-	39	-	1.262	593
187	ZENEVREDO	-	7	9	-	7	-	383	173
188	ZERBO	5	7	7	-	11	-	501	234
189	ZERBOLO'	11	20	63	-	65	-	1.238	627
190	ZINASCO	24	48	67	-	82	-	2.983	1.423
	TOTALE	3.851	7.624	12.719	510	12.114	156	516.555	248.832

## 19 - PROVINCIA DI CREMONA

001	ACQUANEGRA CREMONESE	9	22	20	-	42	-	1.239	629
002	AGNADELLO	28	20	57	-	14	-	2.166	1.087
003	ANNICCU	15	47	49	-	93	-	2.224	1.053
004	AZZANELLO	6	17	26	-	14	-	840	402
005	BAGNOLO CREMASCO	38	37	147	2	62	9	3.958	1.965
006	BONEMERSE	2	9	29	-	11	-	696	338
007	BORDOLANG	8	13	15	-	17	-	622	304
008	CA' D'ANDREA	11	12	7	-	19	-	732	359
009	CALVATONE	11	24	28	-	39	-	1.334	660
010	CAMISANO	14	14	32	-	21	-	1.204	604
011	CAMPAGNOLA CREMASCA	3	4	20	-	8	-	397	207
012	CAPERGNANICA	21	16	30	-	29	-	1.554	775
013	CAPPELLA CANTONE	8	9	13	-	20	-	572	289
014	CAPPELLA DE'PICENARDI	5	12	22	-	31	3	650	322
015	CAPRALBA	21	21	15	-	53	-	1.506	766
016	CASALBUTTANO ED UNITI	25	63	79	-	64	-	4.341	2.064
017	CASALE CREMASCO-VIGOLASCO	15	13	18	-	29	-	1.106	537
018	CASALETTO CEREDANO	7	13	18	-	25	-	965	517
019	CASALETTO DI SOPRA	8	6	3	-	43	-	342	174
020	CASALETTO VAPRIO	9	7	47	-	21	-	913	464



## anagrafico dei singoli Comuni

## CREMONA

Codice dei Comuni	COMUNI	ISCRIZIONI E CANCELLAZIONI ANAGRAFICHE NELL'ANNO 1980						POPOLAZIONE RESIDENTE AL 31 DICEMBRE 1980	
		Per movimento naturale		Per trasferimento di residenza				MF	M
		Nati vivi	Morti	Iscritti		Cancellati			
				da altro Comune	dal- l'estero	per altro Comune	per l'estero		
021	CASALMAGGIORE	136	176	300	18	210	4	13.300	6.372
022	CASALMORANO	18	36	40	2	45	-	1.747	849
023	CASTELPIDONE	6	11	13	-	16	-	665	323
024	CASTELGABBIANO	4	1	9	-	7	-	316	156
025	CASTELLEONE	81	117	209	28	168	9	8.459	4.105
026	CASTELVERDE	33	49	163	16	69	-	3.410	1.711
027	CASTELVISCONTI	4	9	16	-	20	-	506	251
028	CELLA DATI	4	11	17	-	36	-	763	378
029	CHIEVE	12	13	25	-	29	1	1.055	546
030	CICCGNOLC	9	9	33	-	26	-	797	389
031	CINGIA DE'BOTTI	17	40	25	5	27	-	1.343	610
032	CORTE DE'CORTESI CON CIGNONE	10	27	20	-	41	-	1.165	561
033	CORTE DE'FRATI	15	20	31	-	43	-	1.504	730
034	CREDERA RUBBIANO	10	19	31	-	37	-	1.588	805
035	CREMA	329	378	714	15	705	8	34.709	16.632
036	CREMONA	572	1.073	1.334	192	1.410	59	81.612	37.783
037	CREMASANO	11	7	23	-	21	-	977	520
038	CROTTA D'ACCA	5	20	26	-	22	-	752	387
039	CUMIGNANO SUL NAVIGLIO	8	4	16	-	14	-	477	242
040	DERGVERE	5	2	12	-	14	-	467	239
041	DOVEKA	33	29	68	8	83	-	2.915	1.460
042	DRIZZONA	5	15	22	-	24	-	643	308
043	FIESCO	6	13	20	1	27	-	795	422
044	FUMIGARA	10	11	25	-	25	-	1.091	546
045	GABBIONETA-BINANUOVA	6	17	49	2	33	-	1.105	531
046	GADESCO-PIEVE DELMONA	13	16	60	3	64	5	1.469	747
047	GENIVOLTA	15	11	25	-	34	-	1.314	651
048	GERRE DE'CAPRIOLI	6	5	34	-	25	3	656	338
049	GOMBITO	4	6	20	-	16	-	676	345
050	GRONTARDO	14	21	34	2	8	-	1.391	688
051	GRUMELLO CREMONESE ED UNITI	10	36	36	-	55	-	2.032	987
052	GUSSOLA	20	54	67	1	60	-	2.860	1.390
053	ISOLA DOVARESE	14	22	19	-	10	1	1.399	644
054	IZANO	16	13	19	-	37	-	1.423	709
055	MADIGNANO	24	21	71	-	49	-	1.880	923
056	MALAGNINC	12	12	32	-	32	-	878	422
057	MARTIGNANA DI PO	8	17	33	-	26	-	1.170	590
058	MUNTE CREMASCO	14	10	46	-	40	-	1.162	581
059	MONTCDINE	23	26	-	48	40	-	2.037	1.028
060	MOSCAZZANO	7	6	5	-	26	-	709	366
061	MOTTA BALUFFI	7	16	21	-	22	-	1.133	530
062	OFFANENGO	54	41	75	1	95	-	4.783	2.403
063	OLMENETA	6	10	17	1	16	-	858	419
064	OSTIANO	26	40	100	3	54	-	3.100	1.494
065	PADERNO PONCHIELLI	17	32	44	-	50	-	1.833	899
066	PALAZZO PIGNANO	16	35	40	-	57	-	2.349	1.229
067	PANDINO	67	63	160	-	123	-	6.045	3.007
068	PERSICO DOSIMO	16	30	52	5	74	-	2.252	1.106
069	PESCAROLO ED UNITI	21	21	41	3	49	4	1.522	738
070	PESSINA CREMONESE	13	13	32	-	41	-	940	468
071	PIADENA	32	57	141	-	84	2	3.798	1.782
072	PIANENGO	13	16	86	1	46	-	1.593	804
073	PIERANICA	8	7	44	-	9	-	708	365
074	PIEVE D'OLMI	14	19	53	-	33	-	1.192	587
075	PIEVE SAN GIACOMO	9	15	12	-	35	-	1.404	699
076	PIZZIGHETTONE	70	89	147	2	120	-	7.116	3.538
077	POZZAGLIO ED UNITI	12	14	16	2	38	-	1.149	609
078	QUINTANO	3	-	21	-	9	-	464	238
079	RICENGO	5	11	17	-	33	-	768	418
080	RIPALTA ARPINA	12	7	29	-	24	-	822	433
081	RIPALTA CREMASCA	20	22	134	-	41	-	2.579	1.300
082	RIPALTA GUERINA	4	3	6	-	13	-	320	179
083	RIVAROLO DEL RE ED UNITI	21	29	30	-	41	-	2.067	1.018
084	RIVOLTA D'ADDA	49	77	222	5	117	7	7.128	3.383
085	ROBECCO D'OGGIO	15	37	48	1	63	-	2.201	1.079

## CREMONA - MANTOVA

Segue: Tav. 8 — Popolazione e movimento

Codice dei Comuni	COMUNI	ISCRIZIONI E CANCELLAZIONI ANAGRAFICHE NELL'ANNO 1980						POPOLAZIONE RESIDENTE AL 31 DICEMBRE 1980	
		Per movimento naturale		Per trasferimento di residenza				MF	M
		Nati vivi	Morti	Iscritti		Cancellati			
				da altro Comune	dal-l'estero	per altro Comune	per l'estero		
086	RCMANENGO	24	29	68	-	58	-	2.130	1.041
087	SALVIROLA	9	9	39	-	20	-	839	427
088	SAN BASSANO	17	39	65	-	22	-	2.129	1.021
089	SAN DANIELE PU	10	29	53	1	20	-	1.692	812
090	SAN GIOVANNI IN CROCE	19	31	42	2	26	-	1.607	761
091	SAN MARTINO DEL LAGO	5	6	13	-	15	-	593	295
092	SCANDOLARA KAVAKA	11	28	31	3	61	-	1.730	848
093	SCANDOLARA RIPA D'OGGLIO	9	8	27	-	14	-	680	332
094	SERGNANO	32	35	67	-	38	-	2.599	1.311
095	SESTO ED UNITI	20	26	169	-	67	-	2.414	1.184
096	SOLAROLO RAINERIO	3	25	25	-	23	-	1.051	484
097	SUNCINO	74	74	133	5	111	-	7.336	3.607
098	SUKESINA	71	141	212	3	189	3	5.611	4.551
099	SUSPIRO	26	55	87	10	86	-	3.205	1.672
100	SPINACESCO	6	20	45	-	68	-	1.293	651
101	SPINECA	5	7	21	-	12	-	709	342
102	SPINU D'ACDA	57	39	154	2	65	-	4.612	2.314
103	STAGNO LOMBARDO	7	22	40	-	41	-	1.506	745
104	TICENGO	10	4	11	-	12	-	441	218
105	TORLINO VIMERCATI	4	7	2	-	37	-	322	169
106	TORNATA	3	8	12	-	17	-	563	269
107	TORRE DE'PICENARDI	15	37	53	-	61	-	2.064	1.005
108	TURRICELLA DEL PIZZO	6	11	17	1	17	-	940	423
109	TRESCORE CREMASCO	28	31	57	4	64	-	2.085	1.016
110	TRIGOLO	15	37	72	-	20	-	1.680	841
111	VAIANG CREMASCO	23	43	105	1	53	1	2.874	1.440
112	VAILATE	38	24	46	-	52	-	3.274	1.579
113	VESCOVATO	19	49	88	4	60	-	3.268	1.564
114	VOLONGO	9	7	14	-	10	-	759	378
115	VULTIDO	6	9	7	-	13	-	534	274
	TOTALE	2.929	4.356	7.780	403	6.968	119	333.072	161.080

## 20 - PROVINCIA DI MANTOVA

001	ACQUANEGRA SUL CHIESE	26	58	57	-	86	1	3.143	1.516
002	ASOLA	74	106	138	-	217	-	8.708	4.241
003	BAGNOLO SAN VITO	50	51	118	-	152	1	5.323	2.627
004	BIGARELLO	20	23	74	-	66	-	1.823	890
005	BORGOFORTE	27	35	118	-	116	-	3.393	1.639
006	BORGOFRANCO SUL PO	10	14	22	-	50	-	1.160	541
007	BOZZOLO	33	48	121	6	89	6	4.458	2.110
008	CANNETO SULL'OGGLIO	49	81	88	-	105	-	4.865	2.326
009	CARBONARA DI PO	12	15	47	1	32	-	1.469	729
010	CASALMORO	16	24	50	-	40	-	1.708	847
011	CASALCLODO	20	18	60	-	40	-	1.858	914
012	CASALROMANO	7	18	58	-	21	1	1.198	569
013	CASTELBELFORTE	24	27	57	-	69	2	2.505	1.231
014	CASTEL D'ARID	42	48	85	-	100	-	4.053	1.933
015	CASTEL GOFFREDO	70	60	139	12	143	-	7.927	3.973
016	CASTELLUCCHIO	40	72	112	-	112	4	5.230	2.540
017	CASTIGLIONE DELLE STIVIERE	147	120	514	37	309	4	15.550	7.653
018	CAVRIANA	39	42	110	-	39	-	3.465	1.736
019	CERESARA	28	32	53	3	72	-	2.501	1.259
020	COMMESSAGGIO	7	17	30	-	34	-	1.200	568
021	CURTATONE	78	111	451	3	239	5	9.191	4.507
022	DOSUOLO	17	49	73	2	62	-	3.400	1.650
023	FELONICA	14	28	45	-	48	-	2.042	989
024	GAZOLDO DEGLI IPPOLITI	31	31	51	14	59	-	2.313	1.163
025	GAZZUOLO	29	45	51	6	44	-	2.824	1.330

(a) Nel 1980 i Comuni di Bigarello e San Giorgio di Mantova hanno ceduto al Comune di Roncoferraro rispettivamente 69 e 41 unità di cui 30 e 22 maschi.

## anagrafico dei singoli Comuni

## MANTOVA - BOLZANO

Codice dei Comuni	COMUNI	ISCRIZIONI E CANCELLAZIONI ANAGRAFICHE NELL'ANNO 1980						POPOLAZIONE RESIDENTE AL 31 DICEMBRE 1980	
		Per movimento naturale		Per trasferimento di residenza				MF	M
		Nati vivi	Morti	Iscritti		Cancellati			
				da altro Comune	dal- l'estero	per altro Comune	per l'estero		
026	GOITO	110	92	223	2	170	-	9.035	4.469
027	GONZAGA	77	107	288	-	216	-	7.254	3.597
028	GUIDIZZOLO	54	42	151	1	76	-	4.651	2.245
029	MAGNACAVALLU	14	28	48	-	59	-	1.990	984
030	MANTOVA	399	819	1.237	64	1.715	34	63.140	29.365
031	MARCARIA	80	99	156	2	204	-	7.609	3.692
032	MARIAHA MANTOVANA	7	16	8	-	10	-	620	318
033	MARMIROLO	58	68	127	1	142	-	7.149	3.460
034	MEDOLE	36	33	58	-	72	-	3.242	1.546
035	MUGLIA	51	69	181	-	162	1	5.481	2.650
036	MCNZAMBANO	34	36	114	2	43	1	3.513	1.766
037	MOTTEGGIANA	16	29	75	-	107	-	2.032	1.029
038	OSTIGLIA	48	96	157	1	171	-	7.904	3.755
039	PEGOGNAGA	64	63	173	-	169	-	6.660	3.285
040	PIEVE DI CORIANO	6	9	4	-	12	3	898	445
041	PIUBEGA	18	26	57	1	50	-	1.726	849
042	POGGIO RUSCO	59	82	157	3	153	-	6.314	3.079
043	POMPODESCO	13	21	37	-	26	-	1.628	778
044	PONTI SUL MINCIU	17	24	47	-	42	-	1.623	789
045	PORTO MANTOVANO	101	78	615	3	185	4	9.503	4.754
046	QUINGENTOLE	12	24	44	4	36	-	1.380	647
047	QUISTELLO	41	99	175	10	143	-	6.502	3.224
048	REDONDESCO	18	19	58	-	45	-	1.579	780
049	REVERE	28	46	51	9	73	1	2.915	1.370
050	RIVARGLO MANTOVANO	29	39	61	-	77	1	2.909	1.388
051	RODIGO	49	149	151	1	116	-	5.075	2.510
052	RONCUFERRARO	61	100	163	-	137	-	6.748	3.312
053	ROVERBELLA	69	93	127	1	200	-	7.820	3.859
054	SABBICNETA	91	67	130	1	97	5	4.923	2.400
055	SAN BENEDETTO PO	67	141	167	1	204	9	8.269	4.028
056	SAN GIACOMO CELLE SEGNATE	25	41	50	-	71	-	2.046	969
057	SAN GIORGIO DI MANTOVA	54	38	198	3	165	1	(a) 5.241	2.532
058	SAN GIOVANNI DEL DOSSO	6	13	36	-	45	-	1.389	682
059	SAN MARTINO DALL'ARGINE	19	30	35	-	27	-	2.028	978
060	SCHIVENOGLIA	13	16	31	3	58	-	1.429	683
061	SERMIDE	65	73	204	5	114	3	7.210	3.520
062	SERRAVALLE A PO	18	32	31	-	44	-	1.911	941
063	SOLFERINO	22	19	50	3	38	-	1.950	965
064	SUSTINENTE	26	44	69	-	54	-	2.477	1.191
065	SUZZARA	160	214	347	15	343	5	18.876	9.117
066	VIADANA	152	176	284	14	336	-	16.004	7.720
067	VILLA POMA	27	35	75	-	49	-	2.150	1.065
068	VILLIMPENTA	20	34	52	-	76	4	2.410	1.139
069	VIRGILIO	74	64	263	3	202	5	7.496	3.648
070	VOLTA MANTOVANA	63	74	85	6	111	-	5.823	2.879
	TOTALE	3.341	4.090	9.622	243	8.989	101	379.839	183.883

## 21 - PROVINCIA DI BOLZANO - BOZEN

001	ALDINO	26	7	13	-	22	1	1.532	745
002	ALDEIN								
002	ANDRIANO	5	6	19	2	1	5	643	312
003	ANDRIAN								
003	ANTERIVO	8	4	9	-	6	-	420	204
004	ALTREI								
004	APPIANO SULLA STRADA DEL VINO	135	98	213	13	140	25	10.123	4.911
005	EPPAN AN DER WEINSTRASSE								
005	AVELENGO	11	5	10	1	10	-	600	319
006	HAFILING								
006	BADIA	42	17	19	1	17	-	2.566	1.231
007	ABTEI								
007	BARBIANO	20	11	21	2	43	-	1.457	700
008	BARBIAN								
008	BOLZANO	885	903	1.332	137	1.710	86	105.854	50.710
	BOZEN								

(a) cfr. nota (a) alla pagina precedente.

Codice dei Comuni	COMUNI	ISCRIZIONI E CANCELLAZIONI ANAGRAFICHE NELL'ANNO 1980						POPOLAZIONE RESIDENTE AL 31 DICEMBRE 1980	
		Per movimento naturale		Per trasferimento di residenza				MF	M
		Nati vivi	Morti	Iscritti		Cancellati			
				da altro Comune	dall'estero	per altro Comune	per l'estero		
009	BRAIES	8	5	6	-	11	-	647	335
010	PRAGS BKENNERO BRENNER	39	23	119	7	139	1	2.547	1.391
011	BRESSANONE	199	140	305	37	350	36	16.280	7.845
012	BRIXEN BRONZOLO	13	11	67	-	14	-	1.558	760
013	BRANZOLL BRUNICO	176	87	193	27	193	35	11.563	5.651
014	BRUNECK CAINES	5	2	2	-	-	-	281	134
015	KUENS CALCARO SULLA STRADA DEL VINO KALTERN AN DER WEINSTRASSE	78	56	59	9	91	16	5.711	2.674
016	CAMPO DI TRENZ FREIENFELD	32	14	62	3	49	2	2.309	1.192
017	CAMPO TURES SAND IN TAUFERS	77	44	62	4	56	3	4.174	2.076
018	CASTELBELLO-CIARDES KASTELBELL TSCHARS	40	25	43	7	30	1	2.319	1.131
019	CASTELROTTO KASTELRUTT-	90	47	54	4	68	2	5.425	2.652
020	CERMES TSCHERMS	10	6	13	2	23	-	1.024	504
021	CHIENES KIENS	42	24	41	3	48	-	2.425	1.224
022	CHIUSA KLAUSEN	58	35	40	8	63	4	4.107	2.048
023	CORNEDO ALL'ISARCO KARNEID	48	20	58	1	42	-	2.659	1.365
024	CORTACCIA SULLA STRADA DEL VINO KURTATSCH AN DER WEINSTRASSE	23	14	11	-	31	-	1.762	878
025	CORTINA SULLA STRADA DEL VINO KURTINIG AN DER WEINSTRASSE	7	6	9	-	9	-	496	241
026	CORVARA IN BADIA CORVARA	22	4	26	-	8	-	1.187	554
027	CURON VENOSTA GRAUN IN VINSCHGAU	39	28	46	4	53	6	2.377	1.259
028	DOBBIACO TOBLACH	40	22	44	1	63	2	2.894	1.445
029	EGNA NEUMARKT	34	29	78	5	84	4	3.667	1.868
030	FALZES PFALZEN	33	12	45	-	22	2	1.750	912
031	FIE' ALLO SCILIAR VOLS AM SCHLERN	37	18	45	5	27	1	2.501	1.278
032	FORTEZZA FRANZENSFESTE	17	10	24	3	57	2	1.133	586
033	FUNES VILLNOSS	33	12	27	4	33	7	2.238	1.100
034	GAIS GAIS	40	19	30	4	47	4	2.269	1.153
035	GARGAZZONE GARGAZON	10	4	34	-	15	-	1.029	494
036	GLORENZA GLURNS	21	10	21	-	10	-	763	375
037	LACES LATSCH	59	40	67	8	63	4	3.803	1.885
038	LAGUNDO ALGUND	50	23	108	14	100	12	3.724	1.823
039	LAION LAJEN	40	16	14	-	39	-	1.885	965
040	LAIVES LEIFERS	155	73	525	7	422	-	12.628	6.419
041	LANA LANA	89	83	135	31	84	29	7.637	3.722
042	LASA LAAS	46	26	48	4	72	3	3.717	1.916
043	LAUREGNO LAUREIN	3	2	4	-	9	-	396	217

## anagrafico dei singoli Comuni

BOLZANO

Codice dei Comuni	COMUNI	ISCRIZIONI E CANCELLAZIONI ANAGRAFICHE NELL'ANNO 1980						POPOLAZIONE RESIDENTE AL 31 DICEMBRE 1980	
		Per movimento naturale		Per trasferimento di residenza				MF	M
		Nati vivi	Morti	Iscritti		Cancellati			
				da altro Comune	dal- l'estero	per altro Comune	per l'estero		
117	LA VALLE	24	10	9	-	6	-	1.165	578
044	WENGEN LUSGN LUSEN	29	9	12	-	31	-	1.374	692
045	MAGRE* SULLA STRADA DEL VINU MARGREID AN DER WEINSTRASSE	4	15	15	-	15	2	968	491
046	MALLES VENOSTA	70	43	80	5	82	15	4.612	2.381
047	MALS IN VINSCHGAU	40	25	28	-	21	11	2.436	1.209
048	MAREBBE ENNEBERG	24	18	61	3	75	10	2.075	1.012
049	MARLENGO MARLING MARTELLO MARTELL	13	12	-	2	9	1	897	480
050	MELTINA MOLTEN	21	10	9	-	19	1	1.159	589
051	MERANO MERAN	276	385	609	89	761	80	34.208	15.985
052	MONGUELFO WELSBERG	31	9	35	2	64	6	2.363	1.180
053	MONTAGNA MONTAN	11	12	22	-	38	4	1.341	647
054	MGSO IN PASSIRIA MOOS IN PASSEIER	42	15	34	-	61	8	2.191	1.120
055	NALLES NALS	21	13	39	8	44	-	1.281	626
056	NATURNO NATURNS	60	35	84	3	50	5	4.015	2.032
057	NAZ SCIAVES NATZ-SCHAABS	29	10	53	3	39	2	1.591	825
058	NOVA LEVANTE WELSHNOFEN	20	12	20	6	34	4	1.648	837
059	NOVA PONENTE DEUTSCHNOFEN	37	18	29	-	41	-	3.128	1.562
060	ORA AUER	24	25	77	9	68	8	2.416	1.169
061	ORTISEI ST. ULRICH IN GRODEN	52	41	66	3	52	10	4.086	1.996
062	PARCINES PARTSCHINS	37	16	57	-	50	-	2.748	1.372
063	PERCA PERCHA	15	7	13	-	20	-	1.057	554
064	PLAUS PLAUS	4	1	7	5	16	-	368	176
065	PUNTE GARDENA WAIDBRUCK	2	3	14	-	10	-	182	87
066	POSTAL BURGSTALL	9	14	16	3	30	-	1.182	571
067	PRATO ALLO STELVIO PRAD AM STILFSEERJOCH	50	27	35	6	35	8	2.843	1.418
068	PREDOJ PRETTAU	11	3	5	-	22	2	718	373
069	PROVES PROVEIS	1	1	1	-	4	-	325	170
070	RACINES RATSCHINGS	51	30	45	14	65	4	3.469	1.776
071	RASUN ANTERSELVA RASEN ANTHOLZ	32	15	22	7	33	2	2.462	1.261
072	RENON RITTEN	74	52	74	12	61	29	5.339	2.690
073	RIFIANO RIFFIAN	10	4	32	-	23	1	1.018	516
074	RIO DI PUSTERIA MÜHLBACH	33	21	38	2	26	6	2.243	1.108
075	RODENGO RODENECK	15	9	6	-	8	1	938	488
076	SALORNO SALURN	35	30	49	5	73	2	2.588	1.295
077	SAN CANDIDO INNICHEN	49	21	108	7	95	39	2.910	1.472

Codice dei Comuni	COMUNI	ISCRIZIONI E CANCELLAZIONI ANAGRAFICHE NELL'ANNO 1980						POPOLAZIONE RESIDENTE AL 31 DICEMBRE 1980	
		Per movimento naturale		Per trasferimento di residenza				MF	M
		Nati vivi	Morti	Iscritti		Cancellati			
				da altro Comune	dal- l'estero	per altro Comune	per l'estero		
079	SAN GENESIO ATESINO	34	20	39	-	19	-	2.161	1.091
080	JENESIEN SAN LEONARDO IN PASSIRIA ST. LEONHARD IN PASSEIER	69	23	49	-	45	5	3.076	1.578
081	SAN LORENZO DI SEBATO	35	24	55	1	45	3	2.937	1.504
082	ST. LORENZEN SAN MARTINO IN BACIA	21	13	5	-	22	-	1.424	728
083	ST. MARTIN IN THURN SAN MARTINO IN PASSIRIA	43	28	34	3	39	7	2.647	1.333
084	ST. MARTIN IN PASSEIER SAN PANCRAZIO	26	22	20	1	44	2	1.763	881
085	ST. PANKRAZ IN ULTEN SANTA CRISTINA VALGARDENA ST. CHRISTINA IN GROJEN	23	11	19	3	24	-	1.597	778
086	SARENTINO	116	57	52	14	86	6	6.131	3.130
087	SARNTAL	34	23	41	1	29	1	2.667	1.353
088	SCENA SCHONNA	29	20	22	-	24	1	1.430	746
089	SELVA DEI MOLINI MUHLWALD	33	7	38	1	26	4	2.290	1.145
091	SELVA DI VAL GARDENA WOLKENSTEIN IN GROJEN SENALES SCHNALS	33	12	17	-	27	-	1.347	700
118	SENALE-S.FELICE	10	7	12	1	10	-	720	370
092	UNSERE LIEBE FRAU IM WALDE-S.FELIX SESTO	28	18	14	1	22	4	1.773	855
093	SEXTEN SILANDRO	69	45	90	4	89	36	4.995	2.458
094	SCHLANDERS SLUDERNO	21	11	25	3	22	4	1.625	791
095	SCHLUDERN STELVIO STILFS	17	13	8	-	26	1	1.399	683
096	TERENTO	24	8	24	-	13	-	1.330	677
097	TERENTEN TERLANO	50	23	54	6	60	4	2.996	1.428
098	TERLAN TERMENO SULLA STRADA DEL VINO TRAMIN AN DER WEINSTRASSE	32	32	35	-	32	5	2.920	1.407
099	TESIMO	29	20	18	2	27	3	1.685	850
100	TISENS TIRES TIERS	10	11	17	-	7	-	830	406
101	TIROLO	16	14	49	4	26	4	2.197	1.088
102	TIRUL TRODNA TRUDEN	11	11	8	-	18	2	941	442
103	TUBRE TAUFERS IM MUNSTERTAL	17	11	32	5	16	8	964	503
104	ULTIMO ULTEN	50	25	14	2	25	2	3.061	1.587
105	VADENA PFATTEN	3	7	9	-	26	-	578	298
106	VALDAGRA	48	18	29	1	21	2	2.306	1.176
107	CLANG VAL DI VIZZE	41	28	99	6	61	-	2.302	1.160
108	PFITSCH VALLE AURINA	84	39	40	25	47	11	4.927	2.490
109	AHRNTAL VALLE DI CASIES	48	11	5	2	12	-	1.921	975
110	GSIES VANDOIES VINTL	57	22	30	3	42	1	2.889	1.476
111	VARNA VAHRN	51	12	86	11	80	3	3.082	1.490
116	VELTURNO FELDTURN	38	9	20	-	34	-	2.037	991
112	VERANO VORAN	12	7	6	-	8	-	680	353

## anagrafico dei singoli Comuni

## BOLZANO - TRENTO

Codice dei Comuni	COMUNI	ISCRIZIONI E CANCELLAZIONI ANAGRAFICHE NELL'ANNO 1980						POPOLAZIONE RESIDENTE AL 31 DICEMBRE 1980	
		Per movimento naturale		Per trasferimento di residenza				MF	M
		Nati vivi	Morti	Iscritti		Cancellati			
				da altro Comune	dal- l'estero	per altro Comune	per l'estero		
113	VILLABASSA NIEDERCURF	11	19	23	5	9	1	1.254	617
114	VILLANDRO VILLANDERS	37	19	11	4	26	-	1.688	834
115	VIPITENO STERZING	75	39	229	18	194	10	5.261	2.643
	TOTALE	5.483	3.751	7.283	679	7.838	684	433.245	212.957

## 22 - PROVINCIA DI TRENTO

001	ALA	76	74	107	16	120	-	6.781	3.352
002	ALBIANO	19	11	17	-	45	-	1.425	755
003	ALDENO	20	16	37	-	27	-	2.260	1.127
004	AMBLAR	1	-	4	-	8	-	212	102
005	ANDALC	7	14	20	5	26	-	911	470
006	ARCC	134	118	330	18	182	2	11.734	5.728
007	AVIDO	44	33	49	-	64	-	3.645	1.838
009	BASELGA DI PINE'	54	56	77	-	86	1	3.993	1.954
011	BEDOLLO	12	19	31	12	44	-	1.579	792
012	BERSUNE	2	5	3	-	2	-	313	150
013	BESENELLO	14	20	25	3	16	-	1.490	741
014	BEZZECA	4	5	8	-	11	8	580	269
015	BIENO	2	11	9	5	13	-	403	194
016	BLEGGIO INFERIORE	3	6	38	-	38	1	969	480
017	BLEGGIO SUPERIORE	22	18	35	4	49	-	1.418	684
018	BOCENAGO	3	8	16	4	2	-	268	134
019	BOLBENO	1	4	12	-	16	-	301	140
020	BOGNO	7	9	13	-	15	1	607	288
021	BONDONE	5	17	18	1	11	4	688	351
022	BURGO VALSUGANA	59	70	113	1	103	3	5.189	2.501
023	BUSENINO	4	13	22	-	7	-	578	264
024	BREGUZZO	6	6	5	-	14	-	553	267
025	BRENTONICO	43	28	43	6	67	1	3.142	1.632
026	BRESIMO	1	4	3	-	4	-	358	176
027	BREZ	3	15	10	-	20	-	810	397
028	BRIONE	-	2	3	-	9	-	179	95
029	CADERZONE	9	12	9	-	20	-	548	283
030	CAGNO'	3	7	4	2	20	-	379	184
031	CALAVINO	7	12	44	-	20	-	1.135	591
032	CALCERANICA AL LAGO	11	13	40	1	23	-	1.022	509
033	CALDES	19	10	11	1	32	-	1.091	572
034	CALDONAZZO	27	32	88	1	38	-	2.238	1.072
035	CALLIANO	10	12	20	-	34	-	981	490
036	CAMPITELLO DI FASSA	5	9	15	-	23	-	632	321
037	CAMPDENNO	13	12	18	3	34	4	1.398	716
038	CANAL SAN BOVO	11	40	24	1	77	-	2.057	1.012
039	CANAZEI	22	18	33	3	29	1	1.591	786
040	CAPRIANA	8	10	15	1	7	-	582	283
041	CARANO	16	8	16	-	17	-	810	402
042	CARISOLO	8	7	11	5	4	-	739	369
043	CARZANO	8	2	6	-	9	-	382	175
045	CASTEL CENDINO	2	6	5	3	18	-	302	156
046	CASTELFONDO	6	10	9	-	17	-	727	377
047	CASTELLO-MOLINA DI FIEMME	25	23	67	10	56	4	2.016	991
048	CASTELLO TESINO	9	13	19	2	49	1	1.756	831
049	CASTELNUOVO	7	12	15	-	14	-	878	462
050	CAVALESE	31	31	122	6	134	-	3.647	1.768
051	CAVARENO	8	13	21	1	33	-	903	427
052	CAVEDAGO	11	7	20	7	9	-	508	239
053	CAVEDINE	35	22	31	2	63	-	2.374	1.192

Codice dei Comuni	COMUNI	ISCRIZIONI E CANCELLAZIONI ANAGRAFICHE NELL'ANNO 1980						POPOLAZIONE RESIDENTE AL 31 DICEMBRE 1980	
		Per movimento naturale		Per trasferimento di residenza				MF	M
		Nati vivi	Morti	Iscritti		Cancellati			
				da altro Comune	dal- l'estero	per altro Comune	per l'estero		
054	CAVIZZANA	-	2	7	-	3	-	224	123
055	CEMBRA	11	14	45	-	29	-	1.423	746
056	CENTA SAN NICULO*	3	7	1	2	8	-	467	212
057	CIMEGC	7	8	2	-	12	-	412	194
058	CIMONE	8	5	12	-	14	-	568	274
059	CINTE TESINO	2	12	11	-	24	-	527	247
060	CIS	3	5	13	-	-	1	338	159
061	CIVEZZANO	24	24	41	2	44	-	2.618	1.315
062	CLES	43	61	167	7	109	15	5.658	2.757
063	CLOZ	7	10	4	1	17	-	727	348
064	COMMEZZADURA	12	6	35	-	38	-	904	450
065	CONCEI	8	10	20	-	20	-	761	383
066	CONDINO	9	22	34	1	21	-	1.388	699
067	COREDO	12	12	19	-	12	-	1.323	647
068	CROVIANA	2	4	12	-	10	-	448	230
069	CUNEVIC	6	3	11	1	8	-	538	278
070	DAIANG	6	9	18	-	7	-	574	274
071	DAMBEL	5	8	5	-	3	-	479	243
072	DAONE	11	4	2	2	12	-	635	333
073	DARE*	4	2	5	-	4	-	216	83
074	DENNO	11	14	16	-	12	-	1.087	535
075	DIMARO	15	12	28	6	16	-	984	474
076	DON	3	1	14	-	5	-	216	106
077	DORSINO	3	9	6	1	22	-	476	246
078	DRENA	5	5	15	-	6	-	397	217
079	DRO	32	29	59	9	84	-	2.915	1.456
080	FAEDO	5	3	10	-	11	-	442	219
081	FAI DELLA PAGANELLA	7	14	12	-	9	-	837	430
082	FAVER	11	5	14	2	15	-	815	398
083	FAVE*	9	14	16	-	31	-	995	477
084	FIEKA DI PRIMIERO	12	5	79	-	46	-	578	254
085	FIEROZZO	3	9	1	-	5	-	466	234
086	FLAVON	7	7	2	-	7	-	508	254
087	FLGARIA	27	52	48	6	61	12	3.167	1.513
088	FONDU	14	24	33	-	33	-	1.498	706
089	FORNACE	9	7	24	-	27	-	917	476
090	FRASSILONGO	1	8	-	-	7	-	481	256
091	GARNIGA	5	5	5	-	3	-	378	195
092	GIUVO	33	18	27	3	43	1	2.270	1.164
093	GIUSTINO	8	5	15	5	28	4	543	270
094	GRAUNC	-	2	7	-	5	-	159	80
095	GRIGNO	27	35	38	9	42	9	2.550	1.283
096	GRUMES	5	7	5	4	7	-	498	247
097	IMER	14	7	21	6	40	7	1.194	581
098	ISERA	23	26	77	1	56	5	2.146	1.025
099	IVANO-FRACENA	-	7	6	2	11	-	263	125
100	LARDARO	2	3	12	1	2	-	176	83
101	LASINO	9	15	16	-	23	-	912	441
102	LAVARONE	16	7	33	-	38	-	1.188	557
103	LAVIS	68	45	170	8	172	9	6.310	3.113
104	LEVICO TERME	57	73	102	18	95	2	5.629	2.652
105	LISIGNAGO	6	3	8	1	18	1	479	249
106	LIVO	12	21	3	-	16	-	876	446
107	LOMASO	16	23	27	5	26	5	1.362	662
108	LONA-LASES	9	6	12	-	15	-	726	353
109	LUSERNA	4	8	3	-	17	-	472	209
110	MALE*	23	24	63	-	55	-	2.093	1.043
111	MALOSCC	1	5	11	-	14	-	311	150
112	MASSIMENO	-	1	1	1	5	1	87	48
113	MAZZIN	5	5	14	-	11	1	365	182
114	MEZZANA	8	11	11	2	15	-	886	457
115	MEZZANO	19	24	39	2	29	-	1.604	763
116	MEZZOCORONA	60	43	151	-	90	-	4.371	2.164
117	MEZZOLCMBARDG	48	57	149	10	124	5	5.469	2.684
118	MOENA	26	29	51	5	84	1	2.656	1.341



## anagrafico dei singoli Comuni

## TRENTO

Codice dei Comuni	COMUNI	ISCRIZIONI E CANCELLAZIONI ANAGRAFICHE NELL'ANNO 1980						POPOLAZIONE RESIDENTE AL 31 DICEMBRE 1980	
		Per movimento naturale		Per trasferimento di residenza				MF	M
		Nati vivi	Morti	Iscritti		Cancellati			
				da altro Comune	dal- l'estero	per altro Comune	per l'estero		
119	MOLINA DI LEDRO	14	20	11	1	37	3	1.441	697
120	MOLVENO	8	14	7	-	11	-	983	487
121	MONCLASSICO	6	7	15	-	14	1	679	332
122	MONTAGNE	2	4	12	1	8	-	320	149
123	MORTI	74	58	198	5	133	2	7.938	3.889
124	NAGG-TORBOLE	22	23	74	15	54	4	2.319	1.143
125	NANNU	9	3	7	-	18	-	608	308
126	NAVE SAN ROCCO	9	5	19	2	26	-	892	444
127	NOGAREDO	16	13	81	5	28	-	1.496	721
128	NOMI	8	16	32	-	20	-	1.178	607
129	NOVALEDI	8	12	28	11	16	-	785	411
130	OSPEDALETTO	4	4	17	1	10	-	776	373
131	OSSANA	5	12	15	4	30	-	740	369
132	PADERGONE	10	7	17	-	12	-	607	299
133	PALU' DEL FERSINA	3	4	-	4	6	2	300	158
134	PANCHIA'	8	3	28	-	16	-	596	283
136	PEIO	21	14	35	-	59	7	1.996	1.016
137	PELLIZZANO	5	7	19	-	29	-	832	412
138	PELUGG	1	6	5	-	7	-	322	141
139	PERGINE VALSUGANA	140	168	389	25	272	15	13.389	6.636
140	PIEVE DI BONU	15	14	32	-	25	-	1.429	699
141	PIEVE DI LEDRO	-	7	21	2	17	-	437	227
142	PIEVE TESINO	13	28	23	-	29	6	901	422
143	PINZOLO	35	21	91	9	68	-	2.915	1.414
144	POMARCOLO	14	12	123	2	32	1	1.608	802
145	POZZA DI FASSA	20	14	32	-	16	-	1.609	797
146	PRASO	12	6	5	-	6	-	447	234
147	PREDAZZO	40	42	93	6	109	-	3.984	1.985
148	PREDRE	3	4	17	-	6	-	349	173
149	PREZZO	3	-	3	-	4	-	198	104
150	RABBI	17	29	26	1	32	-	1.684	841
151	RAGOLI	7	6	9	4	32	1	808	399
152	REVC'	5	16	23	6	25	-	1.228	595
153	RIVA DEL GARDA	123	132	313	26	295	9	13.266	6.470
154	ROMALLO	13	2	14	2	14	-	611	291
155	ROMENO	10	8	43	1	49	-	1.247	624
156	RONCEGNO	36	31	28	7	35	4	2.402	1.185
157	RONCHI VALSUGANA	6	8	5	-	10	-	392	197
158	RONCONE	24	15	24	9	25	2	1.325	653
159	RONZO-CHIENIS	14	16	24	2	26	-	1.061	562
159.	RONZONE	3	4	14	1	20	-	410	200
160	ROVERE' DELLA LUNA	20	6	28	-	35	-	1.410	692
161	ROVERETO	285	329	756	59	793	24	32.736	15.623
162	RUFFRE'	3	9	16	-	12	-	418	204
163	RUMO	9	14	19	-	13	3	901	463
164	SAGRON MIS	3	2	5	1	19	7	267	122
165	SAMONE	1	6	19	-	7	2	427	206
166	SAN LRENZO IN BANALE	16	9	35	2	21	-	1.059	520
167	SAN MICHELE ALL'ADIGE	16	12	64	-	72	-	1.923	935
168	SANT'ORSOLA	5	6	23	-	11	-	828	393
169	SANZENO	15	9	7	-	12	-	873	441
170	SARNONICO	7	10	15	-	8	-	579	294
171	SCURELLE	21	13	23	-	33	-	1.245	592
172	SEGONZANO	19	23	15	-	51	-	1.510	762
173	SFRUZ	6	5	4	-	4	-	282	133
174	SIROR	8	18	29	-	39	-	1.193	571
175	SMARANO	7	1	2	-	1	-	292	150
176	SORAGA	13	5	16	-	5	-	516	274
177	SOVER	13	15	9	2	39	-	1.001	494
178	SPEKA	8	8	7	1	2	2	548	258
179	SPIAZZO	10	24	38	1	22	-	1.176	520
180	SPORMAGGIORE	16	15	10	16	36	-	989	503
181	SPORMINORE	4	5	9	-	9	-	692	334
182	STENICO	12	21	21	3	23	1	1.049	517
183	STORO	42	36	47	2	71	-	3.898	2.005

## TRENTO - VERONA

Segue: Tav. 8 — Popolazione e movimento

Codice dei Comuni	COMUNI	ISCRIZIONI E CANCELLAZIONI ANAGRAFICHE NELL'ANNO 1980						POPOLAZIONE RESIDENTE AL 31 DICEMBRE 1980	
		Per movimento naturale		Per trasferimento di residenza				MF	M
		Nati vivi	Morti	Iscritti		Cancellati			
				da altro Comune	dal- l'estero	per altro Comune	per l'estero		
184	STREMO	5	6	13	-	4	-	376	177
185	STRIGNO	14	23	41	1	16	-	1.354	635
186	TAIO	28	19	57	8	56	9	2.336	1.125
187	TASSULLO	16	11	11	3	30	-	1.873	906
188	TELVE	17	21	41	6	29	-	1.782	830
189	TELVE DI SOPRA	6	9	4	-	8	-	601	310
190	TENNA	4	6	23	4	16	-	643	304
191	TENNO	22	18	37	8	42	-	1.545	761
192	TERLAGO	9	21	41	-	24	-	1.288	676
193	TERRAGNOLO	5	12	8	4	23	-	1.094	563
194	TERRES	1	3	11	-	7	-	304	147
195	TERZOLAS	8	5	9	-	15	-	514	259
196	TESERO	20	34	49	4	42	4	2.518	1.246
197	TIARNO DI SOPRA	8	6	9	6	15	-	798	401
198	TIARNO DI SOTTO	5	9	6	-	21	-	620	295
199	TIONE DI TRENTO	46	26	114	9	84	3	3.219	1.556
200	TON	9	13	7	-	13	-	1.224	614
201	TONADICO	16	14	66	3	62	3	1.246	585
202	TORCEGNO	9	7	8	-	21	-	683	343
203	TRAMBILENO	15	10	22	5	34	-	1.223	590
204	TRANSACQUA	25	18	83	2	50	4	1.801	901
205	TRENTO	1.020	910	2.084	158	1.679	80	99.645	47.587
206	TRES	6	7	16	2	14	-	510	242
207	TUENNO	28	23	29	3	40	-	2.234	1.109
208	VALDA	2	7	7	-	1	-	205	97
209	VALFLORIANA	5	14	9	7	18	-	691	350
210	VALLARSA	7	21	42	2	28	-	1.563	788
211	VARENA	7	12	9	4	17	-	818	400
212	VATTARO	10	7	21	-	19	-	743	381
213	VERMIGLIO	15	25	18	4	40	-	1.715	857
214	VERVO*	11	9	9	1	11	1	651	330
215	VEZZANO	17	23	39	-	41	-	1.762	853
216	VIGNOLA-FALESINA	1	4	3	-	4	-	217	108
217	VIGO DI FASSA	9	8	9	-	14	-	885	471
219	VIGOLO VATTARO	20	10	37	1	23	-	1.408	700
220	VIGO RENDENA	5	6	5	5	5	-	372	186
221	VILLA AGNEDO	10	8	16	3	17	-	672	319
222	VILLA LAGARINA	22	21	93	3	60	7	2.604	1.266
223	VILLA RENDENA	12	10	7	7	9	2	778	357
224	VOLANO	15	25	55	-	59	-	2.469	1.204
225	ZAMBANA	19	10	65	-	80	5	1.666	844
226	ZIANO DI FEMME	18	11	19	-	12	-	1.294	618
227	ZUCLU	2	6	2	-	11	-	385	187
	TOTALE	4.621	4.758	10.072	749	9.485	324	445.051	217.135

## 23. - PROVINCIA DI VERONA

001	AFFI	17	8	45	4	25	1	1.161	604
002	ALBAREDO D'ADIGE	63	56	115	2	137	-	5.167	2.587
003	ANGIARI	18	26	66	-	56	-	1.845	903
004	ARCOLE	59	41	123	1	91	-	4.687	2.315
005	BADIA CALAVENA	23	31	59	6	57	1	1.996	1.023
006	BARDOLINO	63	68	181	13	176	5	5.986	2.913
007	BELFIORE	36	22	39	-	63	-	2.636	1.327
008	BEVILACQUA	22	19	52	-	37	-	1.571	802
009	BONAVIGO	26	22	64	-	60	-	2.033	1.019
010	BOSCHI SANT'ANNA	12	17	31	-	42	-	1.246	637
011	BUSCO CHIESANUOVA	32	31	33	6	86	-	3.040	1.580
012	BUVIGLIONE	180	94	238	12	260	3	12.674	6.288
013	BRENTINO BELLUNO	6	11	17	-	25	-	1.223	610
014	BRENZONE	19	44	91	10	61	-	2.422	1.104
015	BUSSOLENGO	155	97	401	6	319	9	13.169	6.520

## anagrafico dei singoli Comuni

Codice dei Comuni	COMUNI	ISCRIZIONI E CANCELLAZIONI ANAGRAFICHE NELL'ANNO 1980						POPOLAZIONE RESIDENTE AL 31 DICEMBRE 1980	
		Per movimento naturale		Per trasferimento di residenza				MF	M
		Nati vivi	Morti	Iscritti		Cancellati			
				da altro Comune	dal- l'estero	per altro Comune	per l'estero		
016	BUTTAPIETRA	51	25	126	2	99	-	3.965	1.975
017	CALDIERO	59	39	207	1	177	-	4.635	2.299
018	CAPRINO VERONESE	73	101	116	7	149	-	6.933	3.412
019	CASALEONE	67	66	142	-	133	-	6.267	3.054
020	CASTAGNARO	60	56	110	1	91	-	4.612	2.258
021	CASTEL D'AZZANO	123	54	650	7	218	-	7.541	3.769
022	CASTELNUOVO DEL GARDA	82	71	173	1	184	4	7.631	3.773
023	CAVAION VERONESE	40	31	150	12	81	1	2.961	1.502
024	CAZZANO DI TRAMIGNA	16	10	11	-	46	-	1.324	671
025	CEREA	161	137	312	15	276	1	14.884	7.298
026	CERRO VERONESE	23	15	56	-	37	-	1.239	631
027	COLGNA VENETA	84	108	183	6	198	-	7.991	3.854
028	COLOGNOLA AI COLLI	83	56	325	5	158	5	5.809	2.895
029	CONCAMARISE	23	20	47	-	29	-	1.117	566
030	COSTERMANO	35	17	78	11	59	1	2.159	1.072
031	DOLCE'	23	21	47	-	57	-	2.197	1.090
032	ERBE'	19	15	47	-	36	-	1.589	767
033	ERBEZZO	11	13	4	4	17	-	779	382
034	FERRARA DI MONTE BALDO	2	6	6	-	19	-	220	103
035	FUMANE	41	50	77	5	73	-	3.394	1.699
036	GARDA	30	34	82	11	58	4	3.493	1.671
037	GAZZO VERONESE	74	68	98	-	115	-	6.190	3.018
038	GREZZANA	118	71	193	13	178	-	8.848	4.454
039	ILLASI	57	39	129	7	85	1	3.836	1.968
040	ISOLA DELLA SCALA	130	96	211	-	191	3	10.375	5.128
041	ISOLA RIZZA	36	31	86	-	66	-	2.494	1.274
042	LAVAGNO	35	36	208	2	145	-	3.795	1.914
043	LAZISE	64	63	135	15	116	4	5.626	2.814
044	LEGNAGO	254	273	534	9	512	4	27.052	13.010
045	MALCESINE	36	38	52	7	35	3	3.638	1.731
046	MARANO DI VALPOLICELLA	19	22	44	4	67	-	2.493	1.270
047	MEZZANE DI SOTTO	14	27	83	-	44	-	1.560	716
048	MINERBE	52	58	134	12	94	-	4.681	2.254
049	MONTECCHIA DI CROSARA	65	25	69	6	38	1	3.570	1.817
050	MONTEFORTE D'ALPONE	64	71	151	1	107	3	6.234	3.094
051	MUZZECANE	49	38	149	-	46	-	3.551	1.779
052	NEGRAR	147	100	455	13	236	4	10.671	5.372
053	NOGARA	73	71	214	3	147	-	7.446	3.576
054	NOGAROLE ROCCA	28	16	82	5	61	-	2.380	1.195
055	OPPEANO	86	59	263	14	127	1	6.468	3.231
056	PALU'	13	11	19	-	30	-	1.059	530
057	PASTRENGO	18	29	76	-	42	-	1.997	1.003
058	PESCANTINA	100	90	320	19	210	-	8.760	4.341
059	PESCHIERA DEL GARDA	93	94	318	21	291	10	8.930	4.358
060	POVEGLIANO VERONESE	73	43	185	1	68	-	5.158	2.565
061	PRESSANA	34	28	34	-	38	-	2.440	1.216
062	RIVULI VERONESE	23	28	44	7	36	3	1.652	836
063	RONCA'	45	38	72	-	58	-	3.309	1.674
064	RONCO ALL'ADIGE	55	63	96	10	124	1	5.901	2.911
065	ROVERCHIARA	28	41	98	9	77	-	2.713	1.371
066	ROVEREDO DI GUA'	15	11	27	-	56	-	1.234	607
067	ROVERE' VERONESE	23	22	50	9	35	-	1.954	1.023
068	SALIZOLE	50	40	63	2	94	-	3.802	1.945
069	SAN BONIFACIO	189	114	348	-	390	-	15.153	7.488
070	SAN GIOVANNI ILARIONE	65	45	81	5	72	2	4.269	2.230
071	SAN GIOVANNI LUPATOTO	165	196	531	28	414	10	17.994	8.781
072	SANGUINETTO	50	44	98	1	123	-	4.428	2.100
073	SAN MARTINO BUON ALBERGO	166	85	559	12	465	-	12.821	6.401
074	SAN MAURO DI SALINE	6	6	15	-	14	-	522	282
075	SAN PIETRO DI MURUBIO	43	23	72	-	92	-	2.905	1.435
076	SAN PIETRO IN CARIANO	102	68	471	18	238	8	8.994	4.415
077	SANT'AMBROGIO DI VALPOLICELLA	95	93	170	7	186	1	9.106	4.403
078	SANT'ANNA D'ALFAEDO	32	33	43	-	55	-	2.462	1.243
079	SAN ZENO DI MONTAGNA	12	12	38	-	23	-	1.087	566
080	SELVA DI PROGNO	6	17	14	-	57	-	1.235	683

## VERONA - VICENZA

Segue: Tav. 8 — Popolazione e movimento

Codice dei Comuni	COMUNI	ISCRIZIONI E CANCELLAZIONI ANAGRAFICHE NELL'ANNO 1980						POPOLAZIONE RESIDENTE AL 31 DICEMBRE 1980	
		Per movimento naturale		Per trasferimento di residenza				MF	M
		Nati vivi	Morti	Iscritti		Cancellati			
				da altro Comune	dal-l'estero	per altro Comune	per l'estero		
081	SOAVE	68	72	157	1	126	-	5.412	2.616
082	SOMMACAMPAGNA	120	77	211	13	286	-	10.287	5.186
083	SONA	120	93	469	12	258	6	10.722	5.366
084	SORGA*	25	41	69	-	110	-	3.025	1.471
085	TERRAZZO	37	32	52	3	67	-	2.728	1.315
086	TURRI DEL BENACO	25	28	62	9	50	2	2.569	1.244
087	TREGNAGO	70	40	116	2	76	-	4.308	2.140
088	TREVENZUGLO	30	22	82	4	80	-	2.486	1.248
089	VALEGGIO SUL MINCIO	105	99	188	1	176	1	9.170	4.578
090	VELG VERONESE	14	13	9	-	35	-	903	456
091	VERONA	2.080	2.679	4.429	228	5.151	492	268.178	127.100
092	VERONELLA	47	32	100	3	117	5	3.947	1.921
093	VESTENANOVÀ	32	42	40	-	58	-	2.466	1.279
094	VIGASIO	69	46	207	-	97	-	5.307	2.675
095	VILLA BARTOLOMEA	56	70	107	2	100	-	5.644	2.740
096	VILLAFRANCA DI VERONA	287	236	751	18	530	13	24.383	12.202
097	ZEVIO	101	99	294	2	281	-	9.828	4.861
098	ZIMELLA	36	26	56	7	79	6	2.965	1.431
	TOTALE	8.061	7.755	19.035	713	17.065	619	776.717	378.824

24 - PROVINCIA DI VICENZA

001	AGUGLIARO	15	4	29	1	19	5	1.242	626
002	ALBETTONI	23	20	39	-	41	-	1.830	939
003	ALDINE	5	4	44	-	22	-	700	346
004	ALTAVILLA VICENTINA	60	45	436	10	142	3	5.318	2.669
005	ALTISSIMO	31	12	42	3	39	4	1.716	915
006	ARCUGNANO	62	47	253	5	145	-	4.720	2.355
007	ARSIERO	24	47	40	4	53	3	3.545	1.733
008	ARZIGNANO	227	182	294	42	370	6	20.434	9.981
009	ASIAGO	84	78	114	15	152	17	6.914	3.352
010	ASIGLIANO VENETO	12	11	9	-	19	-	862	418
011	BARBARANO VICENTINO	39	27	88	2	66	-	3.302	1.642
012	BASSANO DEL GRAPPA	415	389	1.195	77	922	57	38.120	17.947
013	BOLZANO VICENTINO	56	29	136	2	110	-	4.210	2.146
014	BREGANZA	91	57	129	8	129	3	7.169	3.487
015	BRENDOLA	76	40	134	4	122	-	5.093	2.522
016	BRESSANVIDO	36	31	42	-	37	-	2.407	1.191
017	BROGLIANO	26	16	39	3	57	-	2.193	1.099
018	CALDOGNO	71	52	547	7	213	10	7.606	3.765
019	CALTRANO	29	24	58	24	28	8	2.217	1.097
020	CALVENE	12	10	17	8	32	-	1.310	653
021	CAMISANO VICENTINO	92	71	181	3	92	2	7.397	3.532
022	CAMPILIA DEI BERICI	11	11	36	-	24	-	1.701	839
023	CAMPOLONGO SUL BRENTA	11	9	26	-	32	-	796	375
024	CARPE'	23	20	66	2	49	4	2.424	1.219
025	CARTIGLIANO	33	29	58	7	67	-	3.205	1.570
026	CASSOLA	124	58	365	13	393	7	10.321	5.068
027	CASTEGNERO	27	18	59	-	30	1	2.014	1.014
028	CASTELGOMBERTO	43	25	67	2	79	1	4.402	2.214
029	CHIAMPO	188	79	177	9	208	-	10.637	5.410
030	CHIUPPANO	24	21	52	1	32	-	2.439	1.179
031	CISMUN DEL GRAPPA	14	18	22	4	40	3	1.286	604
032	COGOLLO DEL CENGIO	32	30	58	8	50	6	3.075	1.494
033	CUNCO	24	34	31	1	52	-	2.328	1.143
034	CORNEDU VICENTINO	112	69	213	17	181	6	9.024	4.509
035	COSTABISSARA	56	40	210	5	134	1	4.175	2.083
036	CREAZZO	121	61	361	13	290	1	9.414	4.664
037	CRESPADORO	15	14	25	-	47	-	1.475	782
038	DUEVILLE	130	96	376	14	200	5	11.220	5.510
039	ENEGLIO	15	40	41	9	84	26	2.758	1.349
040	FARA VICENTINO	46	29	80	1	82	1	3.501	1.723

## inagrafico dei singoli Comuni

Codice dei Comuni	COMUNI	ISCRIZIONI E CANCELLAZIONI ANAGRAFICHE NELL'ANNO 1980						POPOLAZIONE RESIDENTE AL 31 DICEMBRE 1980	
		Per movimento naturale		Per trasferimento di residenza				MF	M
		Nati vivi	Morti	Iscritti		Cancellati			
				da altro Comune	dal- l'estero	per altro Comune	per l'estero		
041	FOZA	7	10	13	1	14	-	841	434
042	GALLIO	15	25	57	10	66	-	2.149	1.061
043	GAMBELLARA	35	35	77	-	61	-	3.317	1.611
044	GAMBUGLIANG	4	4	-	-	-	-	640	338
045	GRANCONA	19	16	44	-	38	7	1.452	740
046	GRISIGNANO DI ZUCCO	40	26	148	8	87	1	3.527	1.753
047	GRUMOLO DELLE ABBADESSE	28	27	166	1	82	-	2.837	1.383
048	ISOLA VICENTINA	69	76	127	4	133	16	6.540	3.197
049	LAGHI	-	3	2	-	22	-	193	101
050	LASTE BASSE	2	8	5	1	9	-	368	170
051	LONGARE	43	46	131	9	148	-	5.259	2.626
052	LONIGO	133	159	252	20	209	1	12.342	6.042
053	LUGO DI VICENZA	37	40	79	-	75	8	3.514	1.762
054	LUSIANA	32	34	41	5	62	3	2.967	1.449
055	MALO	151	79	233	17	160	3	10.437	5.154
056	MARANG VICENTINO	83	73	118	13	123	-	7.542	3.729
057	MAROSTICA	136	121	217	7	260	8	12.491	6.004
058	MASON VICENTINO	36	21	57	6	76	-	2.824	1.395
059	MOLVENA	22	21	57	10	46	-	2.234	1.107
060	MONTEBELLO VICENTINO	48	50	164	6	112	-	5.247	2.597
061	MONTECCHIU MAGGIORE	239	137	454	28	484	6	19.879	9.981
062	MONTECCHIO PRECALCINO	33	72	86	7	107	-	4.436	2.273
063	MONTE DI MALO	29	26	67	1	38	1	2.781	1.425
064	MONTEGALDA	42	29	69	10	68	-	2.867	1.430
065	MONTEGALDELLA	16	17	36	-	30	-	1.299	659
066	MONTEVIALE	16	22	43	-	45	1	1.644	821
067	MONTECELLO CONTE OTTU	82	37	401	13	146	-	6.299	3.133
068	MONTECORO VICENTINO	33	22	34	7	64	-	2.684	1.378
069	MOSSANO	24	17	31	-	30	-	1.387	700
070	MUSSOLENTE	73	49	134	8	88	-	5.679	2.837
071	NANTO	20	22	61	2	44	-	1.901	977
072	NOGAROLE VICENTINO	14	6	10	-	9	-	750	395
073	NOVE	55	34	48	6	92	1	4.834	2.440
074	NOVENTA VICENTINA	85	80	144	14	113	10	7.763	3.748
075	ORGIANO	35	25	88	7	31	-	2.690	1.342
076	PEDEMONTE	4	7	14	-	6	1	792	393
077	PIANEZZE	19	15	59	2	34	-	1.712	833
078	PIOVENE ROCCHEFFE	76	54	171	19	157	5	7.635	3.650
079	POIANA MAGGIORE	41	28	101	-	69	1	3.775	1.895
080	POSINA	9	21	20	2	36	4	871	451
081	POVE DEL GRAPPA	20	26	73	10	58	-	2.164	1.042
082	POZZOLEONE	36	22	55	-	29	-	2.250	1.113
083	QUINTO VICENTINO	48	36	154	1	128	2	3.566	1.779
084	RECOARO TERME	73	91	68	6	126	11	7.928	3.994
085	ROANA	38	59	59	9	76	-	3.613	1.708
086	ROMANO D' EZZELINO	120	57	431	18	281	17	9.791	4.909
087	ROSA*	131	106	260	12	216	9	11.225	5.437
088	ROSSANO VENETO	80	51	78	16	127	3	6.593	3.209
089	RUTZO	4	6	4	-	4	-	596	269
090	SALCEDO	15	8	21	-	20	-	1.329	520
091	SANDRIGO	81	74	96	2	115	4	7.132	3.551
092	SAN GERMANO DEI BERICI	15	12	16	2	15	-	1.059	552
093	SAN NAZARIO	13	24	30	1	47	5	1.679	832
094	SAN PIETRO MUSSOLINO	20	11	31	11	21	-	1.177	594
095	SANTORSO	53	47	120	10	134	-	5.019	2.468
096	SAN VITO DI LEGUZZANO	23	23	60	3	92	-	2.898	1.414
097	SARCEDO	54	38	79	9	75	-	4.605	2.284
098	SAREGO	70	43	193	3	98	-	4.215	2.117
099	SCHIAVON	27	15	59	3	44	-	2.181	1.084
100	SCHIO	284	350	592	73	498	86	36.403	17.387
101	SOLAGNA	23	10	29	13	48	-	1.558	761
102	SOSSANO	46	36	106	1	73	-	3.878	1.959
103	SOVIZZO	48	28	146	8	78	-	3.839	1.946
104	TEZZE SUL BRENTA	125	54	228	10	126	-	7.909	3.895
105	THIENE	174	214	536	29	473	17	18.874	8.994

## VICENZA - BELLUNO

Segue: Tav. 8 — Popolazione e movimento

Codice dei Comuni	COMUNI	ISCRIZIONI E CANCELLAZIONI ANAGRAFICHE NELL'ANNO 1980						POPOLAZIONE RESIDENTE AL 31 DICEMBRE 1980	
		Per movimento naturale		Per trasferimento di residenza				MF	M
		Nati vivi	Morti	Iscritti		Cancellati			
				da altro Comune	dal- l'estero	per altro Comune	per l'estero		
106	TONEZZA DEL CIMONE	5	16	16	2	33	4	783	399
107	TORREBELVICINO	33	57	59	8	96	-	5.014	2.439
108	TORRI DI QUARTESOLO	94	49	618	43	255	5	7.739	3.770
110	TRISSINO	90	40	139	1	71	4	6.542	3.253
111	VALCAGNO	263	250	320	65	519	54	28.717	13.820
112	VALDASTICO	14	27	22	4	46	-	(a) 1.755	856
113	VALLI DEL PASUBIO	43	46	41	4	35	-	3.877	1.971
114	VALSTAGNA	17	21	55	2	56	5	1.841	900
115	VELO D'ASTICO	27	23	26	-	42	-	2.361	1.142
116	VICENZA	1.009	1.280	2.687	201	3.321	86	116.781	55.151
117	VILLAGA	23	26	34	-	51	-	1.768	910
118	VILLAVERLA	59	30	105	2	59	-	4.449	2.206
119	ZANE'	63	30	186	2	124	3	4.939	2.376
120	ZEMEGHEDO	8	11	39	2	25	-	825	419
121	ZUVENCEDO	10	7	23	7	17	-	706	361
122	ZUGLIANO	60	57	85	10	129	-	5.422	2.675
	TOTALE	7.864	6.902	18.227	1.171	16.230	572	727.299	355.044

## 25 - PROVINCIA DI BELLUNO

001	AGORDO	36	36	110	3	103	2	4.226	1.992
002	ALANO DI PIAVE	21	40	42	5	48	14	2.543	1.243
003	ALLEGHE	14	27	50	3	41	-	1.611	782
004	ARSIE'	39	69	63	26	77	53	3.599	1.656
005	AURONZO DI CADORE	37	66	74	12	80	-	3.974	1.900
006	BELLUNO	296	411	776	73	702	17	37.018	17.629
007	BURCA DI CADORE	6	3	26	-	20	-	764	356
008	CALALZO DI CADORE	26	22	49	3	72	7	2.367	1.105
023	CANALE D'AGURDO	21	26	38	2	33	-	1.545	711
009	CASTELLO LAVAZZO	16	22	33	6	36	-	2.003	987
010	CENCENIGHE AGORCINO	8	24	23	6	41	3	1.564	745
011	CESIOMAGGIORE	33	61	80	2	76	-	4.165	2.015
012	CHIES D'ALPAGO	17	27	35	5	51	3	1.845	912
013	CIBIANA DI CADORE	2	19	23	-	15	-	911	396
014	COLLE SANTA LUCIA	5	4	4	-	21	2	561	284
015	COMELICO SUPERIORE	43	48	49	9	83	10	3.242	1.623
016	CURTINA D'AMPEZZO	65	70	122	3	236	10	8.200	3.899
017	DANTA	8	13	10	-	13	12	667	324
018	DOMEGGE DI CADORE	20	34	44	4	54	-	2.743	1.258
019	FALCADE	19	34	45	14	46	5	2.453	1.165
020	FARRA D'ALPAGO	23	30	54	3	43	1	2.743	1.324
021	FELTKE	195	300	474	33	494	36	22.761	10.479
022	FONZASO	35	61	62	66	69	17	3.509	1.650
024	FORNO DI ZOLDO	32	47	60	7	99	4	3.528	1.684
025	GOSALCO	12	35	17	-	55	-	1.351	639
026	LAMON	31	59	51	31	76	-	4.227	2.375
027	LA VALLE AGORDINA	8	21	25	2	34	-	1.337	623
028	LENTIAI	22	44	73	9	62	-	2.815	1.446
029	LIMANA	26	41	81	7	68	13	3.978	1.947
030	LIVINALLONGU DEL COL DI LANA	15	27	20	-	41	-	1.580	800
031	LONGARONE	23	41	91	9	102	2	4.470	2.157
032	LORENZAGO DI CADORE	13	9	12	3	5	1	698	328
033	LOZZO DI CADORE	13	33	41	-	61	-	1.685	774
034	MEL	62	72	85	16	93	2	6.821	3.369
035	OSPITALE DI CADORE	4	8	16	-	15	-	462	220
036	PEDAVENA	26	48	109	4	102	5	4.136	2.028
037	PERAROLO DI CADORE	3	7	8	1	20	-	362	179
038	PIEVE D'ALPAGO	17	31	52	9	40	-	2.074	990
039	PIEVE DI CADURE	53	48	135	17	156	16	4.188	1.942
040	PONTE NELLE ALPI	60	73	212	9	164	-	7.426	3.560

(a) Nel 1980 il Comune di Valdastico ha ceduto al Comune di Pedemonte 209 unità di cui 107 maschi.

## anagrafico dei singoli Comuni

## BELLUNO - TREVISO

Codice dei Comuni	COMUNI	ISCRIZIONI E CANCELLAZIONI ANAGRAFICHE NELL'ANNO 1980						POPOLAZIONE RESIDENTE AL 31 DICEMBRE 1980	
		Per movimento naturale		Per trasferimento di residenza				MF	M
		Nati vivi	Morti	Iscritti		Cancellati			
				da altro Comune	dal- l'estero	per altro Comune	per l'estero		
041	PUOS D'ALPAGO	17	26	37	7	30	-	2.311	1.123
042	QUERO	20	25	44	5	36	2	2.195	1.072
043	RIVAMONTE AGORDINO	4	13	18	-	14	-	913	430
044	ROCCA PIETORE	13	31	25	10	45	-	1.772	845
045	SAN GREGORIO NELLE ALPI	17	20	45	3	28	16	1.469	710
046	SAN NICOLO' DI COMELICO	6	6	16	-	8	-	479	219
047	SAN PIETRO DI CADORE	25	41	15	1	50	-	2.199	1.083
048	SANTA GIUSTINA	60	74	168	27	124	26	5.924	2.828
049	SAN TOMASO AGORDINO	7	31	5	-	30	-	1.072	523
050	SANTO STEFANO DI CADORE	32	60	81	2	57	-	3.010	1.466
051	SAN VITO DI CADORE	13	19	32	-	35	-	1.493	690
052	SAPPADA	26	14	41	-	34	-	1.410	671
053	SEDICO	71	82	161	36	149	4	7.751	3.781
054	SELVA DI CADORE	8	3	12	-	21	3	592	300
055	SEREN DEL GRAPPA	20	46	53	9	83	32	2.614	1.255
056	SOSPIROLO	31	50	91	39	56	5	3.612	1.739
057	SOVERZENE	3	4	1	-	13	-	434	219
058	SOVRAMONTE	24	23	18	3	32	-	1.992	930
059	TAIBON AGORDINO	26	22	49	7	66	1	1.813	855
060	TAMBRE	13	34	19	7	34	2	1.842	901
061	TRICHIANA	36	42	99	8	84	2	4.230	2.084
062	VALLADA AGORDINA	5	13	15	4	16	-	735	334
063	VALLE DI CADORE	27	31	61	12	49	-	2.211	1.007
064	VAS	3	11	17	1	16	2	901	442
065	VIGC DI CADORE	19	19	44	1	26	-	1.757	820
066	VODO CADORE	7	11	12	5	20	7	988	463
067	VOLTAGO AGORDINO	10	15	27	-	28	1	1.117	512
068	ZULDO ALTO	4	22	29	9	40	8	1.407	670
069	ZOPPE* DI CADORE	1	5	6	4	27	-	368	165
	TOTALE	1.955	2.884	4.615	602	4.898	346	223.973	107.333

## 26 - PROVINCIA DI TREVISO

001	ALTIVOLE	76	45	128	15	82	-	5.003	2.447
002	ARCADE	30	17	73	-	62	-	2.796	1.353
003	ASOLO	89	53	137	24	149	4	6.300	3.074
004	BURSO DEL GRAPPA	36	43	92	10	86	-	3.799	1.845
005	BREDA DI PIAVE	67	65	78	7	144	1	5.563	2.771
006	CAERANO DI SAN MARCO	74	49	146	6	128	-	5.982	2.909
007	CAPPELLA MAGGIORE	55	44	92	11	100	6	3.995	1.964
008	CARBONERA	107	51	386	5	199	8	8.301	4.073
009	CASALE SUL SILE	78	53	144	6	154	7	6.918	3.484
010	CASIER	52	38	286	3	154	1	5.547	2.769
011	CASTELCUCCO	18	19	28	3	25	-	1.533	753
012	CASTELFRANCO VENETO	316	232	526	59	483	12	28.624	13.870
013	CASTELLO DI GODEGO	81	37	132	19	105	-	5.401	2.709
014	CAVASO DEL TUMBA	29	32	39	7	51	-	2.518	1.200
015	CESSALTO	41	27	91	3	89	5	3.158	1.555
016	CHIARANO	25	19	55	5	79	-	2.950	1.531
017	CIMADOLMU	33	30	67	14	59	1	3.018	1.495
018	CISON DI VALMARINO	9	42	48	10	45	18	2.356	1.118
019	CODOGNE*	66	45	82	5	97	21	4.828	2.435
020	COLLE UMBERTO	39	36	115	5	113	1	4.032	2.000
021	CONEGLIANO	340	274	1.086	78	1.077	32	36.121	17.166
022	CORDIGNANO	64	63	169	6	97	-	5.805	2.818
023	CORNUDA	55	56	120	14	152	10	5.137	2.479
024	CRESPANO DEL GRAPPA	43	56	132	11	112	2	3.743	1.694
025	CRUCETTA DEL MONTELLO	51	62	114	15	100	9	5.821	2.801
026	FARRA DI SOLIGO	59	69	112	26	104	12	6.990	3.402
027	FOLLINA	40	36	95	14	77	1	3.475	1.675
028	FONTANELLE	55	36	85	4	91	3	4.852	2.464
029	FONTE	63	38	130	8	62	14	4.341	2.098
030	FREGONA	18	38	59	8	60	10	2.951	1.426

## TREVISO

Segue: Tav. 8 — Popolazione e movimento

Codice dei Comuni	COMUNI	ISCRIZIONI E CANCELLAZIONI ANAGRAFICHE NELL'ANNO 1980						POPOLAZIONE RESIDENTE AL 31 DICEMBRE 1980	
		Per movimento naturale		Per trasferimento di residenza				MF	M
		Nati vivi	Morti	Iscritti		Cancellati			
				da altro Comune	dal- l'estero	per altro Comune	per l'estero		
031	GAIARINE	63	56	92	10	124	16	6.191	3.027
032	GIAVERA DEL MONTELLO	42	31	76	7	63	1	3.653	1.790
033	GODEGA DI SANT'URBANO	55	51	76	4	84	9	5.912	2.820
034	GORGÒ AL MONTICANO	61	39	115	6	79	-	3.549	1.797
035	ISTRANA	76	46	145	4	168	2	6.364	3.253
036	LORIA	106	60	108	32	119	7	6.635	3.351
037	MANSUE'	35	32	58	11	44	1	3.610	1.835
038	MAKENG DI PIAVE	63	56	138	4	119	8	6.695	3.302
039	MASER	59	38	67	3	84	-	4.608	2.250
040	MASERADA SUL PIAVE	59	57	134	5	139	6	6.064	3.023
041	MEDUNA DI LIVENZA	19	29	36	9	80	-	2.463	1.198
042	MIANE	30	43	49	8	45	-	3.297	1.630
043	MOGLIANO VENETO	196	193	997	33	557	34	23.374	11.714
044	MONASTIER DI TREVISO	40	31	100	2	67	2	3.297	1.665
045	MONFUMO	16	8	46	7	17	4	1.296	662
046	MUNTEBELLUNA	256	216	459	33	487	29	24.535	11.398
047	MORGANO	39	24	58	5	50	1	3.119	1.544
048	MORIAGO DELLA BATTAGLIA	21	26	34	10	32	7	2.276	1.101
049	MOTTA DI LIVENZA	75	62	204	16	184	9	7.747	3.831
050	NERVESÀ DELLA BATTAGLIA	64	64	105	16	124	6	6.627	3.234
051	QUERZIC	171	165	400	25	340	11	16.373	8.034
052	ORMELLE	48	36	55	11	49	2	3.465	1.689
053	URSAGG	37	44	58	9	47	-	3.529	1.719
054	PADERNO DEL GRAPPA	20	19	50	2	37	1	1.639	794
055	PAESE	202	114	401	15	280	16	13.612	6.737
056	PEDEROBBA	68	73	149	25	127	-	5.938	2.926
057	PIEVE DI SOLIGO	85	76	201	6	171	3	9.066	4.444
058	PONTE DI PIAVE	64	71	101	2	104	-	5.841	2.867
059	PONZANO VENETO	101	56	193	23	181	13	6.975	3.447
060	PORTOBUFFOLE'	7	4	11	-	18	-	686	339
061	PICASSAGO	20	22	27	8	57	8	1.920	877
062	PUVEGLIANO	47	36	71	4	41	5	3.374	1.691
063	PREGANZICL	109	82	547	18	302	-	10.938	5.407
064	QUINTO DI TREVISO	118	46	437	11	243	15	8.401	4.115
065	REFRONTOLG	17	14	37	6	42	-	1.625	816
066	RESANA	86	38	93	2	105	4	5.849	2.944
067	REVINE LAGO	12	38	53	10	66	20	2.073	997
068	RIESE PIO X	111	67	119	18	116	1	7.185	3.529
069	RONCADE	117	88	162	-	182	1	11.244	5.602
070	SALGAREDA	49	50	98	5	74	1	4.477	2.241
071	SAN BIAGIO DI CALLALTA	122	82	212	3	188	-	10.452	5.190
072	SAN FIOR	64	38	98	8	152	3	5.540	2.730
073	SAN PIETRO DI FELETTO	39	39	104	10	165	16	4.339	2.157
074	SAN POLO DI PIAVE	52	35	75	7	48	1	3.897	1.915
075	SANTA LUCIA DI PIAVE	59	48	201	18	124	6	6.215	3.063
076	SAN VENDEMIANO	65	70	204	31	188	9	7.621	3.750
077	SAN ZENONE DEGLI EZZELINI	67	37	99	21	60	3	4.532	2.307
078	SARMECE	28	43	45	20	54	10	3.038	1.487
079	SEGUSINO	24	15	21	3	18	1	2.048	1.005
080	SERNAGLIA DELLA BATTAGLIA	61	46	93	21	97	-	5.597	2.711
081	SILEA	79	65	379	4	230	4	7.558	3.734
082	SPRESIANO	90	63	256	20	148	2	8.544	4.159
083	SUSEGANA	76	34	212	33	171	22	5.308	4.430
084	TARZO	39	62	121	12	88	-	4.315	2.075
085	TREVIGNANO	110	67	230	28	94	9	7.248	3.548
086	TREVISO	592	912	1.922	107	2.583	48	88.199	41.668
087	VALDOBBIACENE	97	157	148	16	184	15	11.767	5.162
088	VAZZOLA	64	63	143	17	121	3	5.718	2.798
089	VEDELAGO	177	106	200	38	190	9	11.912	5.913
090	VIDOR	37	29	65	2	66	-	2.929	1.414
091	VILLOBBA	138	98	561	22	330	13	14.692	7.297
092	VITTORIO VENETO	246	363	655	84	577	45	30.897	14.689
093	VOLPAGO DEL MONTELLO	83	86	145	20	189	6	8.306	4.123
094	ZENSON DI PIAVE	13	27	28	-	32	-	1.590	785
095	ZERO BRANCO	88	63	158	2	141	6	7.060	3.482
	TUTALE	7.476	6.704	17.581	1.373	15.822	652	719.502	351.210



## anagrafico dei singoli Comuni

## VENEZIA - PADOVA

Codice dei Comuni	COMUNI	ISCRIZIONI E CANCELLAZIONI ANAGRAFICHE NELL'ANNO 1980						POPOLAZIONE RESIDENTE AL 31 DICEMBRE 1980	
		Per movimento naturale		Per trasferimento di residenza				MF	M
		Nati vivi	Morti	Iscritti		Cancellati			
				da altro Comune	dal- l'estero	per altro Comune	per l'estero		
001	ANNONE VENETO	46	31	85	19	68	1	3.397	1.686
002	CAMPAGNA LUPIA	70	57	170	5	100	-	5.488	2.748
003	CAMPOLONGO MAGGIORE	111	75	106	8	162	-	8.737	4.363
004	CAMPONOGARA	116	83	230	7	196	3	5.086	4.507
005	CAORLE	133	99	193	19	329	33	11.655	5.844
006	CAVARZERE	180	197	203	6	195	2	17.850	8.690
007	CEGGIA	56	43	107	5	77	-	5.110	2.591
008	CHIOGGIA	546	514	446	39	497	19	53.612	26.719
009	CINTO CAOMAGGIORE	25	26	66	11	64	9	3.168	1.634
010	CONA	40	36	97	12	76	-	3.488	1.751
011	CONCORDIA SAGITTARIA	143	89	192	16	157	6	10.251	5.089
012	DDOLO	132	138	403	18	316	19	13.475	6.537
013	ERACLEA	139	102	207	7	221	-	11.361	5.720
014	FIESSO D'ARTICO	56	54	146	2	160	-	5.835	2.849
015	FOSSALTA DI PIAVE	35	47	65	15	69	-	3.733	1.795
016	FOSSALTA DI PORTOGRUARO	60	52	120	12	111	7	5.593	2.741
017	FOSSO*	84	52	150	7	96	-	5.209	2.553
018	GRUARO	22	28	55	7	40	1	2.754	1.392
019	IESOLO	199	168	300	27	436	12	22.232	10.987
020	MARCON	104	54	392	3	161	-	7.941	4.032
021	MARTELLAGO	177	114	713	19	319	-	16.518	8.164
022	MEOLO	49	32	72	11	84	-	5.108	2.554
023	MIRA	341	291	527	30	502	7	35.949	17.671
024	MIRANO	207	214	533	2	393	-	23.530	11.442
025	MUSILE DI PIAVE	101	62	206	20	152	10	5.476	4.762
026	NOALE	148	106	238	4	202	-	11.797	5.737
027	NOVENTA DI PIAVE	46	48	99	16	124	10	5.335	2.649
028	PIANIGA	90	70	298	-	215	5	8.479	4.229
029	PORTOGRUARO	249	237	569	60	586	19	24.439	12.062
030	PRAMAGGIORE	48	32	87	19	69	16	3.254	1.618
031	QUARTO D'ALTINO	63	49	180	6	123	8	5.359	2.646
032	SALZANO	92	63	255	2	129	3	9.051	4.549
033	SAN DONA* DI PIAVE	306	281	603	62	544	39	32.165	15.672
034	SAN MICHELE AL TAGLIAMENTO	140	107	306	36	228	12	12.134	5.944
035	SANTA MARIA DI SALA	121	67	292	3	125	-	9.765	4.953
036	SANTO STINO DI LIVENZA	137	127	242	13	227	7	11.319	5.674
037	SCORZE*	185	123	401	6	226	5	13.771	6.897
038	SPINEA	189	128	1.057	28	652	22	24.549	12.071
039	STRA	65	45	243	9	166	-	6.252	3.055
040	TEGLIO VENETO	21	29	36	8	45	-	2.057	1.039
041	TORRE DI MOSTO	35	34	52	10	81	21	3.660	1.850
042	VENEZIA	2.443	3.645	3.594	373	6.016	166	352.453	167.985
043	VIGONOVO	81	57	137	2	163	-	7.729	3.859
	TOTALE	7.636	7.906	14.383	984	14.902	462	844.124	411.310

## 28 - PROVINCIA DI PADOVA

001	ABANO TERME	163	126	516	24	463	5	16.224	7.989
002	AGNA	30	34	50	-	58	-	3.072	1.507
003	ALBIGNASEGO	181	103	495	13	325	8	15.260	7.554
004	ANGUILLARA VENETA	61	51	100	3	118	-	5.553	2.750
005	ARQUA* PETRARCA	23	17	37	-	62	-	2.024	1.002
006	ARRE	12	19	60	2	38	-	1.960	955
007	ARZERGRANDE	49	36	73	2	96	-	3.993	1.953
008	BAGNOLI DI SUPRA	27	39	96	-	103	-	4.028	2.062
009	BAONE	39	29	99	2	76	1	2.889	1.492
010	BARBONA	4	9	28	-	37	-	857	462

Codice dei Comuni	COMUNI	ISCRIZIONI E CANCELLAZIONI ANAGRAFICHE NELL'ANNO 1980						POPOLAZIONE RESIDENTE AL 31 DICEMBRE 1980	
		Per movimento naturale		Per trasferimento di residenza				MF	M
		Nati vivi	Morti	Iscritti		Cancellati			
				da altro Comune	dell'estero	per altro Comune	per l'estero		
011	BATTAGLIA TERME	41	44	78	4	100	2	4.304	2.066
012	BOARA PISANI	25	22	48	-	65	-	2.631	1.295
013	BORGORICCO	81	46	97	2	87	-	5.803	2.844
014	BOVULENTA	22	23	51	-	41	-	3.040	1.492
015	BRUGINE	67	55	66	-	90	-	4.559	2.264
016	CADONEGHE	105	90	368	7	247	1	10.704	5.302
017	CAMPODARSEGU	117	80	172	10	170	-	10.179	5.075
018	CAMPDORO	25	17	27	-	21	1	1.695	846
019	CAMPOSAMPIERO	96	78	152	15	162	-	8.368	4.085
020	CAMPO SAN MARTINO	79	46	89	3	115	8	4.895	2.419
021	CANDIANA	19	15	36	-	50	-	2.519	1.266
022	CARCERI	20	10	48	-	37	-	1.655	851
023	CARMIGNANO DI BRENTA	81	54	137	5	108	-	6.623	3.227
024	CARRARA SAN GIORGIO	39	28	97	-	90	-	3.329	1.927
025	CARRARA SANTO STEFANO	22	7	59	4	22	-	1.795	881
026	CARTURA	42	38	79	1	64	-	4.069	2.063
027	CASALE DI SCUOSSIA	74	55	108	8	69	-	4.637	2.277
028	CASALSERUGO	72	37	120	-	89	-	4.620	2.278
029	CASTELBALDO	15	27	38	-	32	-	1.947	967
030	CERVARESE SANTA CROCE	55	36	79	5	66	-	4.265	2.139
031	CINTO EUGANEO	31	18	30	3	68	-	2.139	1.093
032	CITTADELLA	236	148	278	21	290	13	17.266	8.463
033	CUDEVIGO	72	61	104	1	123	-	5.370	2.718
034	CONSELVE	94	77	176	8	152	1	8.148	3.992
035	CORREZZOLA	42	48	110	-	146	-	5.113	2.590
036	CURTAROLO	77	44	126	1	88	-	5.731	2.877
037	ESTE	172	238	487	19	513	13	18.197	8.805
038	FONTANIVA	111	66	121	11	80	2	7.309	3.611
039	GALLIERA VENETA	77	62	152	13	112	9	6.324	3.057
040	GALZIGNANO TERME	62	46	84	2	114	6	4.309	2.180
041	GAZZO	40	32	67	-	86	-	3.034	1.531
042	GRANTORTO	50	47	60	2	57	2	3.615	1.800
043	GRANZE	15	20	21	-	55	-	1.424	708
044	LEGNARO	72	59	157	2	99	2	6.312	3.132
045	LIMENA	47	39	210	2	125	1	5.677	2.804
046	LOREGGIA	72	32	123	5	53	-	4.430	2.245
047	LOZZO ATESTINO	36	31	51	1	51	-	3.052	1.496
048	MASERA DI PADOVA	64	35	116	5	99	9	5.528	2.768
049	MASI	27	24	58	1	36	2	1.860	883
050	MASSANZAGO	37	25	59	2	35	2	2.845	1.404
051	MEGLIADINO SAN FICENZIO	16	24	55	-	52	-	1.989	954
052	MEGLIADINO SAN VITALE	18	31	47	1	48	-	2.078	1.018
053	MEKLARA	34	43	56	1	54	1	3.115	1.518
054	MESTRINO	82	58	178	3	88	6	5.588	2.758
055	MONSELICE	163	174	357	15	316	19	17.745	8.695
056	MONTAGNANA	84	153	185	-	213	-	10.010	4.825
057	MONTEGROTTO TERME	32	56	282	12	235	8	8.938	4.467
058	NOVENTA PADOVANA	75	60	192	12	268	5	7.656	3.716
059	OSPEDALETTO EUGANEO	42	43	155	1	103	-	4.935	2.459
060	PADOVA	1.923	2.407	4.782	447	5.407	154	241.400	114.261
061	PERNUMIA	42	32	103	-	65	-	3.426	1.702
062	PIACENZA D'ADIGE	11	20	31	-	43	-	1.664	793
063	PIAZZOLA SUL BRENTA	127	95	125	3	207	8	10.708	5.259
064	PIOMBINO DESE	100	62	105	5	157	-	7.666	3.816
065	PIOVE DI SACCO	192	148	471	8	291	3	16.814	8.138
066	PULVERARA	23	26	56	1	33	-	2.280	1.134
067	PONSO	38	23	43	1	47	-	2.314	1.175
068	PUNTELONGO	41	47	78	3	90	2	3.513	1.698
069	PONTE SAN NICOLÒ	83	49	286	2	150	-	8.282	4.159
070	PUZZONOVO	31	46	75	1	94	-	3.464	1.714
071	ROVOLON	65	59	62	-	90	3	3.501	1.782
072	RUBANO	103	72	576	6	245	-	9.794	4.878
073	SACCOLONGO	43	24	106	1	72	-	3.799	1.901
074	SALETTO	33	24	84	-	68	-	2.460	1.230
075	SAN GIORGIO DELLE PERTICHE	81	41	98	14	134	1	6.971	3.387

## anagrafico dei singoli Comuni

## PADOVA - ROVIGO

Codice dei Comuni	COMUNI	ISCRIZIONI E CANCELLAZIONI ANAGRAFICHE NELL'ANNO 1980						POPOLAZIONE RESIDENTE AL 31 DICEMBRE 1980	
		Per movimento naturale		Per trasferimento di residenza				MF	M
		Nati vivi	Morti	Iscritti		Cancellati			
				da altro Comune	dal- l'estero	per altro Comune	per l'estero		
076	SAN GIORGIO IN BOSCO	70	40	56	4	80	-	4.708	2.339
077	SAN MARTINO DI LUPARI	129	81	158	15	150	6	10.578	5.230
078	SAN PIETRO IN GU	56	33	113	-	54	3	3.862	1.943
079	SAN PIETRO VINIARIO	24	27	39	-	57	-	2.259	1.115
080	SANTA GIUSTINA IN COLLE	77	34	115	3	78	-	5.283	2.629
081	SANTA MARGHERITA D'ACIGE	22	33	38	-	44	-	2.224	1.126
082	SANT'ANGELO DI PIOVE DI SACCO	65	61	90	3	95	-	5.942	2.945
083	SANT'ELENA	22	14	44	-	32	-	1.610	770
084	SANT'URBANO	28	25	42	1	87	-	2.656	1.319
085	SAONARA	86	47	102	-	168	-	6.670	3.294
086	SELVAZZANO DENTRO	181	91	720	17	516	16	17.248	8.566
087	SOLESINO	75	54	123	1	149	4	7.209	3.560
088	STANGHELLA	53	52	126	1	103	1	4.602	2.251
089	TEOLO	77	62	156	1	177	-	7.924	3.533
090	TERRASSA PADOVANA	24	30	34	4	26	1	1.912	947
091	TOMBULO	80	53	198	2	91	-	6.431	3.098
092	TORREGLIA	58	38	139	3	129	1	5.297	2.635
093	TREBASELEGHE	122	83	150	7	134	13	8.656	4.365
094	TRIBANO	41	43	78	1	83	-	3.889	1.919
095	URBANA	27	28	41	3	32	-	2.032	1.032
096	VEGGIANO	20	22	53	-	51	-	2.710	1.013
097	VESCOVANA	16	13	25	-	19	-	1.597	793
098	VIGHIZZOLO D'ESTE	11	22	27	-	21	-	1.026	514
099	VIGODARZERE	86	79	137	-	164	4	8.637	4.293
100	VIGONZA	135	105	349	6	323	1	15.073	7.529
101	VILLA DEL CONTE	64	22	49	5	52	-	4.400	2.203
102	VILLA ESTENSE	28	31	26	-	67	-	2.571	1.286
103	VILLAFRANCA PADOVANA	64	46	124	-	89	-	5.973	2.965
104	VILLANOVA DI CAMPOSAMPIERO	63	42	61	-	65	-	4.374	2.190
105	VO	38	31	53	1	90	-	3.680	1.814
	TOTALE	8.510	7.582	17.949	824	17.279	348	815.363	398.100

## 29 - PROVINCIA DI ROVIGO

001	ADRIA	217	228	370	5	344	6	21.385	10.318
002	ARIANO NEL POLESINE	45	82	125	9	152	3	5.683	2.789
003	ARQUA' POLESINE	25	37	97	2	79	3	3.136	1.545
004	BADIA POLESINE	109	153	257	8	182	2	10.210	4.963
005	BAGNOLO DI PO	7	25	27	-	35	1	1.660	811
006	BERGANTINO	26	34	45	-	53	-	2.894	1.400
007	BOSARO	16	16	20	-	59	-	1.335	669
008	CALTO	4	16	19	-	24	-	973	477
009	CANARO	26	48	74	3	80	14	2.932	1.421
010	CANDA	16	11	15	-	34	-	1.172	573
011	CASTELGUGLIELMO	33	28	64	-	52	-	2.043	998
012	CASTELMASSA	46	52	175	6	122	1	5.209	2.528
013	CASTELNOVO BAKIANO	24	40	67	-	137	-	3.668	1.806
014	GENESELLI	16	29	47	-	82	-	2.394	1.175
015	CEREGNANO	48	45	84	-	118	-	4.136	2.046
016	CONTARINA	109	82	238	9	234	6	8.499	4.168
017	CORBOLA	21	42	67	1	62	-	2.723	1.319
018	COSTA DI ROVIGO	27	34	56	-	71	1	3.233	1.602
019	CRESPINO	27	48	43	-	54	-	2.676	1.312
020	DONADA	73	65	204	6	183	-	5.770	2.825
021	FICAROLO	22	46	36	1	58	-	3.032	1.488
022	FIESSO UMBERTIANO	49	55	69	1	106	-	4.162	2.008
023	FRASSINELLE POLESINE	26	22	27	-	47	-	1.868	914
024	FRATTA POLESINE	36	51	59	-	100	-	3.078	1.409
025	GAIBA	9	22	22	-	10	-	1.208	594

## ROVIGO - PORDENONE

Segue: Tav. 8 — Popolazione e movimento

Codice dei Comuni	COMUNI	ISCRIZIONI E CANCELLAZIONI ANAGRAFICHE NELL'ANNO 1980						POPOLAZIONE RESIDENTE AL 31 DICEMBRE 1980	
		Per movimento naturale		Per trasferimento di residenza				MF	M
		Nati vivi	Morti	Iscritti		Cancellati			
				da altro Comune	dal-l'estero	per altro Comune	per l'estero		
026	GAVELLO	12	31	52	-	48	-	1.909	946
027	GIACCIANO CON BARUCHELLA	19	35	56	-	63	-	2.680	1.318
028	GUARDA VENETA	8	22	21	-	16	-	1.373	675
029	LENDINARA	137	202	253	2	232	-	13.513	6.545
030	LCREO	31	40	67	-	85	-	3.676	1.830
031	LUSIA	38	25	66	2	92	1	3.520	1.779
032	MELARA	16	30	67	-	43	-	2.294	1.106
033	OCCHIOBELLO	89	79	404	3	240	4	8.625	4.210
034	PAPUZZE	15	38	33	-	49	-	2.108	1.049
035	PETTORAZZA	20	23	29	-	61	-	1.797	918
036	PINCARA	7	17	31	6	40	4	1.506	721
037	POLESILLA	26	41	122	-	80	-	3.517	1.700
038	PONTECCHIO POLESINE	15	19	42	-	66	-	1.521	755
039	PORTO TOLLE	138	120	223	2	154	-	10.833	5.476
040	ROSOLINA	66	47	86	-	120	-	5.522	2.768
041	KOVIGG	527	568	1.018	15	854	6	52.720	25.332
042	SALARA	12	12	31	1	42	-	1.294	620
043	SAN BELLINO	16	25	23	-	42	-	1.383	682
044	SAN MARTINO DI VENEZZE	39	38	77	-	141	12	4.220	2.080
045	STIENTA	18	43	74	1	72	1	3.761	1.479
046	TAGLIO DI PU	98	65	305	6	190	2	8.381	4.191
047	TRECENTA	30	96	73	-	95	-	3.837	1.856
048	VILLADOSE	54	45	130	2	113	-	5.076	2.493
049	VILLAMARZANA	10	22	20	-	35	-	1.304	631
050	VILLANOVA DEL GHEBBO	21	10	75	-	46	-	2.144	1.097
051	VILLANOVA MARCHESANA	6	15	13	3	30	-	1.278	638
	TUTALE	2.526	3.019	5.698	94	5.527	67	254.171	124.053

## 93 - PROVINCIA DI PORDENONE

001	ANDREIS	2	12	13	4	7	1	540	247
002	ARBA	11	22	23	21	14	3	1.265	591
003	ARZENE	13	23	35	6	38	-	1.633	800
004	AVIANO	74	96	262	54	173	16	8.457	4.053
005	AZZANO DECIMO	114	95	347	84	185	7	11.232	5.541
006	BARCIS	-	10	5	1	16	1	469	217
007	BRUGNERA	95	56	165	21	131	8	7.552	3.764
008	BUDOIA	16	43	74	9	51	6	2.116	968
009	CANEVA	63	67	190	26	106	13	6.507	3.165
010	CASARSA DELLA DELIZIA	86	58	246	18	194	23	7.388	3.623
011	CASTELNOVO DEL FRIULI	8	20	27	17	23	3	1.103	505
012	CAVASSO NUOVO	14	22	19	11	19	-	1.424	657
013	CHIONS	64	39	135	13	93	9	3.844	1.916
014	CIMOLAIS	9	14	22	-	4	-	578	265
015	CLAUT	13	27	21	9	67	-	1.543	775
016	CLAUZETTO	3	15	8	7	36	1	698	318
017	CORDENONS	123	128	466	31	351	20	14.471	7.027
018	COROVADO	25	26	59	12	81	20	2.482	1.241
019	ERTO E CASSO	11	12	8	1	14	-	563	284
020	FANNA	13	27	10	21	29	3	1.544	702
021	FIUME VENETO	87	106	241	36	251	46	8.943	4.379
022	FONTANAFREDDA	82	71	299	15	165	-	9.045	4.492
024	FRISANCO	4	11	15	3	35	1	722	348
025	MANIAGO	119	114	286	51	215	19	10.426	5.070
026	MEDUNO	15	32	35	19	28	-	1.911	906
027	MONTEREALE VALCELLINA	33	55	90	5	95	-	4.670	2.260
028	MORSANO AL TAGLIAMENTO	28	43	81	5	65	7	3.034	1.464
029	PASIANO DI PORDENONE	73	66	161	22	111	1	6.558	3.242
030	PINZANO AL TAGLIAMENTO	19	33	29	22	26	17	1.716	813
031	POLCENIGO	29	55	101	15	74	-	3.469	1.609

## anagrafico dei singoli Comuni

## PORDENONE - UDINE

Codice dei Comuni	COMUNI	ISCRIZIONI E CANCELLAZIONI ANAGRAFICHE NELL'ANNO 1980						POPOLAZIONE RESIDENTE AL 31 DICEMBRE 1980	
		Per movimento naturale		Per trasferimento di residenza				MF	M
		Nati vivi	Morti	Iscritti		Cancellati			
				da altro Comune	dal- l'estero	per altro Comune	per l'estero		
032	PORCIA	112	109	303	21	345	22	13.032	6.455
033	PORDENONE	461	489	1.696	143	1.735	101	52.081	24.952
034	PRATA DI PORDENONE	57	53	160	23	129	1	6.252	3.075
035	PRAVISDOMINI	27	26	51	6	46	4	2.155	1.071
036	ROVEREDO IN PIANO	23	27	169	19	96	-	3.484	1.689
037	SACILE	157	174	435	45	417	16	16.522	8.110
038	SAN GIORGIO DELLA RICHINVELDA	35	45	75	17	70	-	4.539	2.231
039	SAN MARTINO AL TAGLIAMENTO	12	19	31	8	28	4	1.460	720
040	SAN QUIRINO	36	40	139	19	81	1	3.816	1.880
041	SAN VITO AL TAGLIAMENTO	110	187	344	37	206	19	11.919	5.798
042	SEQUALS	25	42	44	22	24	4	1.885	885
043	SESTO AL REGHENA	61	63	143	11	93	-	5.319	2.595
044	SPILIMBERGO	93	129	311	71	277	29	10.948	5.388
045	TRAMONTI DI SUPRA	2	11	11	1	18	-	654	306
046	TRAMONTI DI SOTTO	4	11	13	7	9	-	661	317
047	TRAVESIO	16	29	51	22	43	1	1.885	880
052	VAJONT	18	16	74	6	81	1	1.359	673
048	VALVASCNE	18	26	52	2	38	1	1.983	947
049	VITO D'ASIO	9	32	30	10	24	-	1.338	622
050	VIVARO	17	26	39	5	22	1	1.214	608
051	ZOPPOLA	58	91	204	32	176	2	7.450	3.723
	TOTALE	2.602	3.043	7.758	1.079	6.655	432	275.859	134.167

## 30 - PROVINCIA DI UDINE

001	AIELLE DEL FRIULI	15	27	64	8	24	-	2.259	1.084
002	AMARO	4	6	16	4	9	1	825	383
003	AMPEZZO	14	26	14	2	54	7	1.774	832
004	AQUILEIA	24	28	152	6	78	6	3.199	1.579
005	ARTA TERME	32	25	30	7	28	1	2.421	1.165
006	ARTEGNA	25	50	48	26	40	2	2.940	1.423
007	ATTIMIS	14	32	42	8	29	4	1.846	921
008	BAGNARIA ARSA	32	36	98	1	58	-	3.291	1.632
009	BASILIANO	47	63	74	8	75	1	5.251	2.576
010	BERTIOLO	25	38	40	4	57	-	2.694	1.319
011	BICINICCO	21	12	42	-	27	-	1.843	938
012	BORDANO	9	16	10	5	19	-	988	486
013	BUIA	56	114	103	33	94	7	6.764	3.221
014	BUTTRIO	37	30	165	1	90	3	3.542	1.732
015	CAMINU AL TAGLIAMENTO	25	22	34	5	51	-	1.735	844
016	CAMPORFOMIDO	59	55	327	7	155	4	6.112	2.972
017	CAMPULONGO AL TORRE	2	8	13	-	15	-	792	399
018	CARLINO	30	28	55	15	68	7	2.557	1.284
019	CASSACCO	16	40	75	18	41	1	2.788	1.348
020	CASTIONS DI STRADA	43	46	76	11	62	2	3.856	1.909
021	CAVAZZO CARNICO	13	23	18	2	30	2	1.220	596
022	CERCIVENTO	8	17	27	4	11	1	957	482
023	CERVIGNANO DEL FRIULI	90	127	416	25	378	5	11.382	5.522
024	CHIUPRIS-VISCONI	5	5	22	-	11	-	648	327
025	CHIUSAFORTE	5	16	49	-	35	3	1.111	571
026	CIVIDALE DEL FRIULI	102	145	306	49	331	4	11.214	5.443
027	CODROIPO	129	153	447	78	205	34	14.189	6.897
028	COLLOREDO DI MONTE ALBANO	24	35	54	8	46	-	2.301	1.155
029	COMGLIANS	7	24	12	7	31	-	957	439
030	CORNO DI ROSAZZO	32	36	135	6	67	-	2.926	1.454
031	COSEANO	34	30	50	3	58	-	2.381	1.111
032	DIGNANO	17	26	30	14	45	2	2.640	1.270
033	DIGNA	6	10	11	2	11	-	406	188
034	DRENCHIA	4	8	10	1	18	-	421	207
035	ENEMONZO	12	26	25	7	55	3	1.586	778

## UDINE

Segue: Tav. 8 — Popolazione e movimento

Codice dei Comuni	COMUNI	ISCRIZIONI E CANCELLAZIONI ANAGRAFICHE NELL'ANNO 1980						POPOLAZIONE RESIDENTE AL 31 DICEMBRE 1980	
		Per movimento naturale		Per trasferimento di residenza				MF	M
		Nati vivi	Morti	Iscritti		Cancellati			
				da altro Comune	dal- l'estero	per altro Comune	per l'estero		
036	FAEDIS	21	60	48	11	71	3	3.129	1.561
037	FAGAGNA	57	83	166	23	89	19	5.797	2.815
038	FIUMICELLO	44	49	138	8	59	-	4.347	2.168
039	FLAIBANO	9	20	21	-	16	-	1.364	670
137	FORGARIA NEL FRIULI	22	27	26	31	23	7	2.130	1.027
040	FORNI AVOLTRI	14	12	22	3	40	5	1.022	523
041	FORNI DI SOPRA	8	30	33	7	36	-	1.363	624
042	FORNI DI SOTTO	8	7	18	12	26	1	877	417
043	GEMONA DEL FRIULI	111	113	270	81	171	29	11.132	5.375
044	GONARS	53	52	67	8	97	-	4.670	2.321
045	GRIMACCO	3	11	6	3	14	6	822	408
046	LATISANA	96	38	250	13	202	-	10.628	5.188
047	LAUICO	11	29	10	5	14	5	1.539	768
048	LESTIZZA	45	42	78	20	66	5	4.157	2.066
049	LIGNANO SABBIAURO	61	31	187	27	210	18	5.726	2.829
050	LIGOSULLO	3	4	2	-	6	-	282	149
051	LUSEVERA	9	23	11	12	25	-	950	456
052	MAGNANO IN RIVIERA	19	36	59	28	46	-	2.229	1.089
053	MAJANO	68	95	177	33	104	20	5.668	2.726
054	MALBORGHETTO VALBRUNA	16	13	33	-	28	-	1.139	567
055	MANZANO	87	68	186	5	176	2	7.478	3.705
056	MARANO LAGUNARE	20	32	21	1	43	9	2.404	1.209
057	MARTIGNACCO	31	61	108	16	65	6	5.299	2.624
058	MERETO DI TOMBA	41	40	49	6	50	-	3.183	1.550
059	MOGGIO UDINESE	15	50	25	7	46	-	2.280	1.083
060	MOIMACCO	3	15	65	8	14	-	1.239	613
061	MONTENARS	3	11	11	9	6	7	725	355
062	MURTEGLIANO	31	60	99	29	95	4	4.939	2.435
063	MORUZZO	14	29	61	12	42	-	2.091	1.021
064	MUZZANA DEL TURGNANO	27	27	71	11	70	-	2.659	1.346
065	NIMIS	23	52	73	30	46	1	2.966	1.421
066	OSOPPO	31	37	88	32	35	1	2.581	1.242
067	OVARO	29	40	29	13	44	12	2.758	1.332
068	PAGNACCO	33	43	156	6	55	-	3.651	1.813
069	PALAZZOLO DELLO STELLA	35	32	63	6	111	-	3.614	1.815
070	PALMANOVA	52	71	265	8	211	4	5.900	2.764
071	PALUZZA	30	74	70	17	60	-	3.172	1.559
072	PASIAN DI PRATO	61	89	325	23	264	11	7.960	3.944
073	PAULARO	42	45	31	9	45	25	3.489	1.709
074	PAVIA DI UDINE	44	68	222	11	98	2	5.306	2.630
075	POGENIA	21	28	54	8	62	2	2.514	1.242
076	PONTEBBA	39	45	75	4	101	-	2.629	1.299
077	PORPETTO	30	29	47	12	48	5	2.710	1.363
078	POVLETTO	45	51	144	17	70	1	4.911	2.406
079	POZZUOLO DEL FRIULI	44	75	153	9	141	1	6.369	3.123
080	PRADAMANO	19	27	85	-	28	-	2.556	1.243
081	PRATO CARNICU	13	24	12	4	38	39	1.481	718
082	PRECENICCO	10	15	49	4	59	-	1.746	842
083	PREMARIACCO	43	34	167	5	59	2	3.629	1.803
084	PREONE	1	7	9	4	11	-	360	167
085	PREPOTTO	8	18	26	-	27	1	1.084	574
086	PULFERO	12	40	37	4	71	1	1.932	964
087	RAGOGNA	29	52	54	8	59	5	3.007	1.449
088	RAVASCLETTO	7	15	14	7	15	10	913	448
089	RAVEDO	5	10	5	-	13	-	589	273
090	REANA DEL ROIALE	44	66	67	25	108	15	5.013	2.359
091	REMANZACCO	34	61	136	9	88	8	4.614	2.272
092	RESIA	8	28	21	2	54	-	1.571	767
093	RESIUTTA	3	15	20	1	14	2	485	229
094	RIGOLATO	9	26	12	3	27	-	998	457
095	RIVE D'ARCANO	33	22	38	6	40	1	2.463	1.202
096	RIVIGNANO	31	45	88	11	68	2	3.989	1.959
097	RONCHIS	20	20	43	1	36	-	1.939	968
098	RUDA	25	31	68	3	51	-	2.992	1.470
099	SAN DANIELE DEL FRIULI	60	105	190	53	114	6	6.955	3.388

## anagrafico dei singoli Comuni

## UDINE - GORIZIA

Codice dei Comuni	COMUNI	ISCRIZIONI E CANCELLAZIONI ANAGRAFICHE NELL'ANNO 1980						POPOLAZIONE RESIDENTE AL 31 DICEMBRE 1980	
		Per movimento naturale		Per trasferimento di residenza				MF	M
		Nati vivi	Morti	Iscritti		Cancellati			
				da altro Comune	dal- l'estero	per altro Comune	per l'estero		
100	SAN GIORGIO DI NOGARO	64	107	218	28	143	3	7.649	3.800
101	SAN GIOVANNI AL NATISONE	65	41	159	6	113	-	5.612	2.741
102	SAN LEONARDO	16	19	29	4	30	3	1.246	620
103	SAN PIETRO AL NATISONE	12	43	23	12	33	9	2.084	1.038
104	SANTA MARIA LA LONGA	31	19	85	2	62	-	2.297	1.155
105	SAN VITO AL TORRE	4	17	14	3	26	-	1.386	663
106	SAN VITO DI FAGAGNA	19	11	32	2	26	-	1.690	787
107	SAURIS	4	12	13	-	7	-	498	247
108	SAVOGNA	9	19	17	4	21	-	1.049	553
109	SEDEGLIANO	32	62	74	10	67	3	4.265	2.131
110	SOCCHIEVE	10	21	21	4	23	-	1.310	667
111	STREGNA	3	12	6	11	16	-	796	408
112	SUTRIO	19	15	19	3	19	2	1.538	746
113	TAIPANA	8	32	28	14	80	6	1.097	546
114	TALMASSONS	54	42	65	18	95	1	4.312	2.107
115	TAPGGLIANC	4	5	9	-	16	-	461	238
116	TARCENTO	75	129	203	45	169	5	9.293	4.264
117	TARVISIO	65	59	217	10	253	2	5.949	3.051
118	TAVAGNACCO	72	105	396	22	233	20	9.981	4.803
119	TEOR	14	22	46	3	28	1	2.084	1.026
120	TERZO D'AQUILEIA	23	23	101	8	52	-	2.449	1.232
121	TOLMEZZO	116	109	283	26	229	60	10.356	5.058
122	TORREANO	20	43	40	13	57	13	2.362	1.149
123	TORVISCOSA	21	30	63	2	89	6	3.798	1.916
124	TRASAGHIS	22	50	50	15	32	-	2.890	1.435
125	TREPPICARNICO	7	16	11	2	29	2	867	438
126	TREPPICARTE	14	33	47	7	26	-	1.790	839
127	TRICESIMO	60	89	196	23	204	42	6.596	3.150
128	TRIVIGNANO UDINESE	17	19	37	4	24	-	1.720	842
129	UDINE	707	1.167	2.649	195	2.868	81	102.408	47.839
130	VARMO	19	36	60	4	57	-	3.243	1.594
131	VENZONE	29	39	64	3	58	1	2.605	1.294
132	VERZEGNIS	12	13	13	7	17	1	996	453
133	VILLA SANTINA	15	21	81	8	48	12	2.007	943
134	VILLA VICENTINA	15	7	84	3	39	-	1.255	655
135	VISCO	6	7	32	4	48	-	713	363
136	ZUGLIC	9	15	9	4	15	-	753	373
	TOTALE	4.633	6.560	13.773	1.694	12.084	676	533.179	258.553

## 31 - PROVINCIA DI GORIZIA

001	CAPRIVA DEL FRIULI	9	19	39	5	24	-	1.538	750
002	CORMONS	72	95	247	1	169	3	7.874	3.707
003	DOBERDO' DEL LAGO	12	11	52	6	19	-	1.426	736
004	DOLEGNA DEL COLLIO	4	16	16	-	25	-	598	286
005	FARRA D'ISONZO	7	16	23	2	25	-	1.600	776
006	FOGLIANO RECIPUGLIA	13	25	57	5	75	1	2.738	1.285
007	GORIZIA	300	490	809	111	734	44	42.532	19.907
008	GRADISCA D'ISONZO	36	66	170	1	150	-	6.228	2.992
009	GRADO	69	113	162	8	306	7	9.917	4.880
010	MAIRANO DEL FRIULI	10	26	13	2	26	-	1.684	819
011	MEDEA	7	5	26	1	24	-	873	434
012	MONFALCONE	190	331	843	52	995	28	30.784	14.646
013	MORARCO	12	7	9	-	6	-	666	318
014	MOSSA	17	16	25	2	38	-	1.591	776
015	RUMANS D'ISONZO	19	27	87	1	46	7	3.293	1.581
016	RONCHI DEI LEGIONARI	81	120	229	1	283	6	10.021	4.762
017	SAGRADO	22	21	70	3	64	-	2.288	1.143
018	SAN CANZIAN D'ISONZO	32	73	156	9	114	3	5.587	2.750
019	SAN FLORIANO DEL COLLIO	10	12	30	1	22	-	846	424
020	SAN LORENZO ISONTINO	10	9	32	1	40	-	1.404	696

## GORIZIA - TRIESTE - IMPERIA

Segue: Tav. 8 — Popolazione e movimento

Codice dei Comuni	COMUNI	ISCRIZIONI E CANCELLAZIONI ANAGRAFICHE NELL'ANNO 1980						POPOLAZIONE RESIDENTE AL 31 DICEMBRE 1980	
		Per movimento naturale		Per trasferimento di residenza				MF	M
		Nati vivi	Morti	Iscritti		Cancellati			
				da altro Comune	dal- l'estero	per altro Comune	per l'estero		
021	SAN PIER D'ISONZO	10	22	82	2	30	-	1.747	853
022	SAVOGNA D'ISONZO	16	13	55	3	42	1	1.773	862
023	STARANZANO	51	42	287	3	146	6	5.485	2.735
024	TURRIACO	14	27	62	3	32	4	2.194	1.068
025	VILLESSE	9	21	54	1	22	-	1.614	806
	TOTALE	1.032	1.624	3.635	224	3.456	110	146.301	69.992

## 32 - PROVINCIA DI TRIESTE

001	DUINO-AURISINA	55	87	271	30	253	14	8.292	4.085
002	MONRUPINO	4	15	40	4	53	2	839	441
003	MUGGIA	94	202	389	16	285	4	14.049	6.927
004	SAN DURLIGO DELLA VALLE	39	74	172	9	176	3	6.103	3.007
005	SGONICO	20	18	115	5	76	-	2.008	1.017
006	TRIESTE	1.437	3.955	2.456	600	2.903	229	257.697	119.063
	TOTALE	1.649	4.351	3.443	664	3.746	252	288.988	134.540

## 08 - PROVINCIA DI IMPERIA

001	AIOLE	4	8	13	8	7	-	522	257
002	APRICALE	-	16	13	-	21	-	574	282
003	AQUILA DI ARROSCIA	-	1	5	-	4	-	253	135
004	ARMO	-	2	4	-	1	-	161	81
005	AURIGO	4	6	4	-	23	-	490	253
006	BADALUCCO	14	16	17	-	41	6	1.535	749
007	BAIARCO	2	10	9	-	24	-	452	220
008	BORDIGHERA	100	169	426	40	317	40	12.054	5.455
009	BORGHETTO D'ARROSCIA	3	11	18	-	22	-	709	367
010	BURGOMARCO	4	23	33	12	47	-	1.130	534
011	CAMPOROSSO	49	32	222	17	176	44	4.399	2.207
012	CARAVONICA	1	2	4	-	2	-	310	164
013	CARPASIO	-	2	10	2	7	-	219	113
014	CASTELLARO	2	9	33	6	33	-	688	345
015	CASTEL VITTORIO	3	10	1	6	5	-	586	293
016	CERIANA	6	28	31	12	33	-	1.389	689
017	CERVO	7	19	71	2	48	-	1.287	639
018	CESIO	2	6	6	-	14	-	313	161
019	CHIUSANICO	3	13	10	-	27	1	700	349
020	CHIUSAVECCHIA	4	7	17	-	25	-	456	214
021	CIPRESSA	5	21	23	2	29	-	1.053	500
022	CIVEZZA	1	10	18	-	13	8	355	172
023	COSIO DI ARROSCIA	1	13	8	-	23	-	496	241
024	COSTARAINERA	5	7	34	3	22	-	613	276
025	DIANO ARENTINO	2	3	15	3	14	-	385	200
026	DIANO CASTELLO	14	20	58	-	42	-	1.251	603
027	DIANO MARINA	45	92	321	23	259	5	7.064	3.298
028	DIANO SAN PIETRO	14	11	21	-	29	-	995	510
029	DOLCEACQUA	15	39	66	1	40	4	1.845	892
030	DOLCEDO	7	15	24	4	33	-	1.187	594
031	IMPERIA	305	516	1.112	76	997	33	42.106	20.194
032	ISOLABONA	4	11	34	1	14	-	662	309
033	LUCINASCO	5	4	7	-	24	-	311	159
034	MENDATICA	3	4	14	-	9	-	371	198
035	MOLINI DI TRIORA	3	24	30	2	48	2	862	413
036	MONTEALTO LIGURE	-	10	15	1	14	-	450	214
037	MONTEGROSSO PIAN LATTE	1	6	6	-	7	-	199	101
038	OLIVETTA SAN MICHELE	3	5	16	4	12	-	328	172
039	OSPEDALETTI	20	53	178	10	132	8	3.357	1.566
040	PERINALDO	-	20	11	6	33	-	956	489



## anagrafico dei singoli Comuni

## IMPERIA - SAVONA

Codice dei Comuni	COMUNI	ISCRIZIONI E CANCELLAZIONI ANAGRAFICHE NELL'ANNO 1980						POPOLAZIONE RESIDENTE AL 31 DICEMBRE 1980	
		Per movimento naturale		Per trasferimento di residenza				MF	M
		Nati vivi	Morti	Iscritti		Cancellati			
				da altro Comune	dal- l'estero	per altro Comune	per l'estero		
041	PIETRABRUNA	4	15	10	2	25	-	658	329
042	PIEVE DI TECO	7	39	41	-	60	-	1.652	790
043	PIGNA	12	50	25	1	76	-	1.336	635
044	POMPEIANA	4	13	19	1	4	-	617	294
045	PONTECASSIO	6	19	56	1	48	-	1.672	805
046	PORNASSIO	4	8	29	-	27	-	730	374
047	PRELA'	1	9	21	-	46	1	697	354
048	RANZO	1	10	9	2	19	-	644	305
049	REZZO	1	15	23	-	23	3	578	297
050	RIVA LIGURE	20	26	102	9	115	4	2.989	1.476
051	KOCCHETTA NERVINA	3	3	12	-	7	-	320	162
052	SAN BARTOLOMEO AL MARE	28	32	174	10	114	4	2.892	1.379
053	SAN BIAGIO DELLA CIMA	6	8	55	1	31	-	840	412
054	SAN LORENZO AL MARE	7	14	61	1	39	-	1.432	678
055	SAN REMO	391	869	1.375	166	1.233	102	63.151	29.492
056	SANTO STEFANO AL MARE	15	26	149	7	66	-	2.196	1.049
057	SEBORGIA	-	4	16	5	9	-	268	129
058	SOLDANO	5	3	27	-	31	-	610	312
059	TAGGIA	125	163	463	27	427	35	14.874	7.164
060	TERZORIO	2	5	3	-	4	-	255	123
061	TRIORA	3	8	13	2	14	-	541	255
062	VALLEBONA	5	10	24	5	15	1	786	373
063	VALLECROSCIA	67	65	311	28	309	14	7.988	3.876
064	VASIA	1	9	7	-	17	-	541	276
065	VENTIMIGLIA	237	222	464	141	582	70	27.206	13.316
066	VESSALICO	2	6	13	-	11	-	330	177
067	VILLA FARALDI	4	7	18	2	25	-	444	223
	TOTALE	1.623	2.932	6.478	652	6.048	385	229.324	109.663

## 09 - PROVINCIA DI SAVONA

001	ALASSIO	81	203	384	37	364	16	13.862	6.429
002	ALBENGA	185	222	669	32	528	26	21.538	10.640
003	ALBISOLA MARINA	29	66	279	17	202	4	6.345	2.942
004	ALBISOLA SUPERIORE	100	139	389	7	379	11	13.087	6.217
005	ALTARE	9	52	41	2	64	-	2.613	1.265
006	ANDORA	40	76	236	17	112	20	5.895	2.907
007	ARNASCO	6	7	18	4	6	-	458	209
008	BALESTRINO	5	3	17	-	11	-	472	229
009	BARDINETO	4	8	32	-	22	-	797	393
010	BERGEGGI	4	9	80	6	105	-	1.043	496
011	BOISSANO	9	19	125	3	48	-	1.282	651
012	BORGHETTO SANTO SPIRITO	37	75	423	5	273	11	5.932	2.759
013	BORGIO VEREZZI	22	23	119	4	77	1	2.400	1.096
014	BORMICA	2	7	3	1	16	-	582	290
015	CAIRO MONTENOTTE	92	141	278	10	237	10	14.526	7.135
016	CALICE LIGURE	8	20	50	-	43	1	1.352	682
017	CALIZZANO	17	30	38	-	39	-	1.717	830
018	CARCARE	31	66	110	4	167	-	5.673	2.737
019	CASANOVA LERRONE	6	13	17	-	25	-	897	447
020	CASTELBIANCO	-	8	3	-	3	-	285	146
021	CASTELVECCHIO DI ROCCA BARBENA	1	10	8	-	7	-	260	126
022	CELLE LIGURE	37	64	175	6	110	2	4.946	2.340
023	CENGIA	38	52	154	-	114	-	4.598	2.276
024	CERIALE	36	61	329	5	169	3	5.073	2.420
025	CISANO SUL NEVA	10	14	48	5	24	-	967	474
026	CUSSERIA	8	17	24	-	19	-	887	448
027	DEGO	10	19	29	-	48	-	2.078	1.033
028	ERLI	1	8	3	-	13	-	321	164
029	FINALE LIGURE	98	188	290	23	284	14	14.234	6.801
030	GARLEDA	5	4	37	-	21	-	492	248

Codice dei Comuni	COMUNI	ISCRIZIONI E CANCELLAZIONI ANAGRAFICHE NELL'ANNO 1980						POPOLAZIONE RESIDENTE AL 31 DICEMBRE 1980	
		Per movimento naturale		Per trasferimento di residenza				MF	M
		Nati vivi	Morti	Iscritti		Cancellati			
				da altro Comune	dal- l'estero	per altro Comune	per l'estero		
031	GIUSTENICE	13	12	25	-	7	-	607	293
032	GIUSVALLA	5	6	14	-	4	-	478	238
033	LAIGUEGLIA	15	29	104	-	70	5	2.567	1.224
034	LOANO	82	183	419	19	522	9	12.742	5.831
035	MAGLIOLO	6	9	9	-	12	-	443	243
036	MALLARE	8	21	23	1	15	-	1.231	620
037	MASSIMINO	1	5	7	-	12	-	186	96
038	MILLESIMO	24	37	116	1	80	-	3.539	1.732
039	MIOGLIA	1	15	21	-	19	-	600	297
040	MURIALDO	5	12	12	-	11	-	1.016	522
041	NASINO	1	5	5	-	8	-	264	127
042	NGLI	20	35	173	3	121	1	3.119	1.480
043	ONZO	1	3	5	-	2	-	258	122
044	ORCO FEGLIÑO	5	13	24	2	11	-	760	383
045	ORTOVERO	3	10	38	-	20	-	826	409
046	CSIGLIA	4	15	20	-	26	-	589	298
047	PALLARE	5	13	11	-	20	-	981	496
048	PIANA CRIXIA	1	15	32	-	18	-	818	408
049	PIETRA LIGURE	89	130	453	9	366	10	10.310	4.808
050	PLODICE	3	2	42	-	10	-	414	213
051	PONTINVREA	5	11	43	-	12	-	739	372
052	QUILIANO	51	91	245	5	168	-	7.347	3.617
053	RIALTO	5	7	11	-	14	-	531	289
054	ROCCAVIGNALE	5	14	24	3	23	-	771	385
055	SASSELLO	14	42	58	2	72	-	1.995	955
056	SAVONA	428	1.065	1.393	98	1.499	80	77.481	36.762
057	SPOTORNO	26	45	164	14	205	6	4.645	2.202
058	STELLA	12	35	140	4	90	-	2.138	1.074
059	STELLANELLO	7	17	7	-	20	-	685	364
060	TESTICO	-	5	2	-	4	-	222	111
061	TOIRANO	5	22	73	1	34	-	1.329	669
062	TUVO SAN GIACOMO	12	25	78	2	25	-	1.393	706
063	URBE	1	13	31	-	37	-	1.027	500
064	VADO LIGURE	73	126	230	4	296	1	9.392	4.635
065	VARAZZE	113	203	384	18	372	27	15.044	7.250
066	VENDONE	-	7	13	1	4	-	377	190
067	VEZZI PORTIU	9	9	24	1	14	-	483	225
068	VILLANOVA D'ALBENGA	9	22	74	-	38	-	1.326	649
069	ZUCCARELLG	2	2	17	-	23	-	345	172
	TOTALE	2.000	3.955	8.962	376	7.834	258	303.730	145.797

## 10 - PROVINCIA DI GENOVA

001	ARENZANO	100	124	425	36	376	27	11.212	5.531
002	AVEGNO	9	21	113	2	38	-	1.653	815
003	BARGAGLI	20	41	88	7	72	2	2.244	1.093
004	BUGLIASCO	40	62	295	13	139	15	4.862	2.299
005	BORZONASCA	15	35	47	2	67	3	2.338	1.129
006	BUSALLA	49	99	290	6	194	3	6.382	3.092
007	CANOGLI	46	114	237	14	170	7	6.779	3.128
008	CAMPO LIGURE	13	62	52	1	91	-	3.542	1.674
009	CAMPOMORONE	56	129	207	3	248	-	8.805	4.177
010	CARASCO	39	28	197	5	105	-	3.226	1.586
011	CASARZA LIGURE	66	45	200	8	102	2	4.980	2.480
012	CASELLA	36	21	262	4	99	-	2.424	1.243
013	CASTIGLIONE CHIAVARESE	6	27	35	1	41	5	1.373	681
014	CERANESI	34	55	153	1	114	-	3.390	1.699
015	CHIAVARI	175	389	927	73	940	60	30.294	13.896
016	CICAGNA	14	34	76	2	76	-	2.662	1.262
017	COGOLETO	67	179	246	5	209	12	10.086	4.930
018	COGERNO	47	53	408	9	209	8	5.155	2.576
019	COREGLIA LIGURE	3	5	4	-	8	-	272	145
020	CROCEFIESCHI	3	11	5	-	11	-	633	331

## anagrafico dei singoli Comuni

## GENOVA - LA SPEZIA

Codice dei Comuni	COMUNI	ISCRIZIONI E CANCELLAZIONI ANAGRAFICHE NELL'ANNO 1980						POPOLAZIONE RESIDENTE AL 31 DICEMBRE 1980	
		Per movimento naturale		Per trasferimento di residenza				MF	M
		Nati vivi	Morti	Iscritti		Cancellati			
				da altro Comune	dal- l'estero	per altro Comune	per l'estero		
021	CAVAGNA	12	35	76	3	56	-	1.552	739
022	FASCIA	-	1	10	-	5	-	162	87
023	FAVALE DI MALVARO	3	8	3	-	21	1	540	274
024	FONTANIGORCA	2	15	15	-	16	-	489	226
025	GENOVA	4.816	9.996	8.387	1.227	11.515	752	774.643	367.507
026	GORRETO	1	5	12	-	10	-	295	129
027	ISOLA DEL CANTONE	11	33	55	2	48	-	1.913	927
028	LAVAGNA	71	220	385	29	406	18	13.496	6.256
029	LEIVI	11	13	133	4	38	-	1.574	770
030	LOKSICA	4	10	13	-	21	-	763	374
031	LUMARZO	7	28	73	4	65	-	1.412	689
032	MASONE	42	49	110	2	90	4	4.376	2.155
033	MELE	15	43	135	2	73	-	2.774	1.354
034	MEZZANEGO	12	19	34	-	19	-	1.289	657
035	MIGNANEGO	31	44	151	7	103	-	3.420	1.683
036	MOCONESI	18	28	126	2	53	-	2.272	1.153
037	MONEGLIA	14	38	89	2	56	2	2.858	1.376
038	MUNTEBRUNO	2	9	5	-	16	-	421	217
039	MONTOGGIO	15	31	91	-	55	-	1.877	910
040	NE	20	34	80	7	101	-	2.561	1.288
041	NEIRONE	4	21	26	-	27	-	1.018	532
042	ORERO	5	12	21	-	17	-	692	352
043	PIEVE LIGURE	28	38	94	3	92	3	2.696	1.298
044	PORTOFINO	7	9	27	6	34	2	768	362
045	PROPATA	1	6	6	-	11	-	226	119
046	RAPALLO	205	417	1.056	173	775	49	30.092	13.864
047	RECCO	83	117	384	47	370	21	10.910	5.198
048	REZZOAGLIO	17	38	38	-	40	2	2.022	1.037
049	RONCO SCRIVIA	38	81	140	-	90	-	4.765	2.289
050	RONDANINA	-	1	3	-	7	-	91	50
051	ROSSIGLIONE	13	54	87	3	62	-	3.740	1.813
052	ROVEGNO	5	16	41	-	31	-	891	448
053	SAN COLOMBANO CERTENOLI	18	39	99	8	46	3	2.207	1.098
054	SANTA MARGHERITA LIGURE	61	165	327	21	242	16	12.601	5.870
055	SANT'GLCESE	57	91	300	4	160	5	6.670	3.207
056	SANTO STEFANO D'AVETO	10	26	18	-	25	-	1.656	835
057	SAVIGNONE	34	36	175	6	130	-	2.611	1.268
058	SERRA RICCO*	68	94	300	6	205	-	7.945	3.886
059	SESTRI LEVANTE	135	279	393	29	421	39	21.729	10.459
060	SORI	28	67	160	16	128	7	4.843	2.371
061	TIGLIETO	5	15	33	2	20	-	591	274
062	TORRIGLIA	16	42	94	1	56	-	2.211	1.055
063	TRIBOGNA	2	11	22	1	20	-	601	292
064	USCIO	14	50	90	2	52	-	2.147	1.058
065	VALBREVENNA	3	21	26	-	25	-	707	344
066	VOBBIA	5	13	7	-	31	-	711	359
067	ZUAGLI	13	38	99	9	66	2	2.343	1.083
	TOTALE	6.820	13.990	18.226	1.811	19.250	1.070	1.058.393	503.359

## 11 - PROVINCIA DI LA SPEZIA

001	AMEGLIA	46	54	202	1	83	-	4.383	2.124
002	ARCOLA	70	110	345	42	350	1	9.886	4.866
003	BEVEKINO	14	31	70	-	69	-	2.150	1.072
004	BOLANO	74	50	563	9	337	10	7.079	3.525
005	BONASSOLA	9	19	40	1	36	2	1.128	523
006	BORGHETTO DI VARA	4	15	41	-	30	-	1.107	533
007	BRUGNATO	11	16	48	-	39	-	1.083	527
008	CALICE AL CORNOVIGLIO	9	23	77	6	51	1	1.346	669
009	CARRO	2	16	18	-	14	-	685	331
010	CARRODANO	6	13	38	-	23	1	618	285

## LA SPEZIA - PIACENZA

Segue: Tav. 8 — Popolazione e movimento

Codice dei Comuni	COMUNI	ISCRIZIONI E CANCELLAZIONI ANAGRAFICHE NELL'ANNO 1980						POPOLAZIONE RESIDENTE AL 31 DICEMBRE 1980	
		Per movimento naturale		Per trasferimento di residenza				MF	M
		Nati vivi	Morti	Iscritti		Cancellati			
				da altro Comune	dal- l'estero	per altro Comune	per l'estero		
011	CASTELNUOVO MAGRA	68	75	338	13	201	-	8.068	3.968
012	DEIVA MARINA	9	15	57	1	41	-	1.605	775
013	FOLLO	42	53	221	15	160	-	4.011	1.952
014	FRAMURA	17	14	44	4	40	-	917	453
015	LA SPEZIA	726	1.367	2.616	272	3.270	19	116.719	55.524
016	LERICI	106	191	394	165	443	94	14.085	6.621
017	LEVANTO	35	93	92	7	112	1	6.599	3.216
018	MAISSANA	2	17	17	-	22	-	809	397
019	MCNTEROSSO AL MARE	12	26	27	2	55	-	1.842	880
020	ORTONOVO	85	43	323	42	231	13	7.145	3.537
021	PIGNONE	4	9	5	-	8	-	743	361
022	PORTOVENERE	31	52	167	1	193	1	5.013	2.492
023	RICCO* DEL GOLFO DI SPEZIA	20	30	138	-	68	3	2.861	1.398
024	RIOMAGGIORE	8	51	72	-	65	-	2.450	1.187
025	RUCCHETTA DI VARA	5	24	17	4	43	-	969	477
026	SANTO STEFANO DI MAGRA	61	81	235	16	162	4	7.010	3.508
027	SARZANA	135	211	532	62	532	22	19.466	9.345
028	SESTA GODANO	12	31	39	-	53	-	1.653	826
029	VARESE LIGURE	12	63	48	3	61	-	3.196	1.536
030	VERNAZZA	7	27	49	2	43	1	1.486	730
031	VEZZANO LIGURE	43	75	283	14	255	1	7.179	3.550
032	ZIGNAGO	3	17	24	1	24	-	618	315
	TOTALE	1.681	2.912	7.190	681	7.114	174	243.900	117.503

## 33 - PROVINCIA DI PIACENZA

001	AGAZZANO	15	36	54	-	68	-	1.969	986
002	ALSENC	38	60	182	6	113	1	4.485	2.231
003	BESENZONE	10	13	28	-	78	-	1.253	647
004	BETTOLA	29	68	58	12	143	7	4.238	2.186
005	BOBBIC	22	66	105	1	148	-	4.399	2.245
006	BURIGNANO VAL TIDONE	42	135	162	12	140	4	6.460	3.152
007	CADEO	52	58	260	5	144	4	4.525	2.224
008	CALENDASCO	14	41	100	-	85	-	2.372	1.175
009	CAMINATA	2	1	10	-	15	-	348	176
010	CAORSO	36	66	115	17	100	4	4.560	2.236
011	CARPANETO PIACENTINO	77	75	184	3	139	-	6.458	3.239
012	CASTELL'ARQUATO	31	65	171	3	106	2	4.511	2.215
013	CASTEL SAN GIOVANNI	98	178	373	5	273	5	12.025	5.805
014	CASTELVETRO PIACENTINO	43	75	138	3	96	-	5.026	2.401
015	CERIGNALE	5	11	27	-	20	-	468	252
016	COLI	9	30	36	-	70	-	1.476	787
017	CORTE BRUGNATELLA	8	18	32	1	31	-	1.109	584
018	CORTEMAGGIORE	26	60	143	6	137	5	4.868	2.404
019	FARINI	13	52	37	17	95	3	2.852	1.504
020	FERRIERE	21	53	44	-	71	-	3.015	1.556
021	FIORENZUOLA D'ARDA	81	161	305	19	345	26	14.143	6.836
022	GAZZOLA	9	21	42	4	57	-	1.403	692
023	GOSSOLENGO	17	20	163	3	115	3	2.328	1.188
024	GRAGNANO TREBBIENSE	23	43	66	-	55	2	3.032	1.454
025	GRUPPARELLO	17	49	96	10	96	-	2.960	1.511
026	LUGAGNANO VAL D'ARDA	31	71	97	6	99	-	4.113	2.097
027	MONTICELLI D'ONGINA	35	77	156	-	123	6	5.916	2.859
028	MORFASSO	15	28	33	38	71	20	2.275	1.159
029	NIBBIANO	12	43	75	4	75	2	2.747	1.360
030	OTTONE	3	17	28	-	42	-	1.251	674
031	PECORARA	4	32	32	-	40	-	1.549	857
032	PIACENZA	817	1.210	2.272	177	2.001	50	108.893	51.523
033	PIANELLO VAL TIDONE	16	44	68	-	77	-	2.505	1.267
034	PIOZZANO	4	13	11	-	55	-	897	503
035	PUDENZANO	48	55	185	7	215	-	5.896	2.934

## anagrafico dei singoli Comuni

## PIACENZA - PARMA

Codice dei Comuni	COMUNI	ISCRIZIONI E CANCELLAZIONI ANAGRAFICHE NELL'ANNO 1980						POPOLAZIONE RESIDENTE AL 31 DICEMBRE 1980	
		Per movimento naturale		Per trasferimento di residenza				MF	M
		Nati vivi	Morti	Iscritti		Cancellati			
				da altro Comune	dal- l'estero	per altro Comune	per l'estero		
036	PONTE DELL'ULIO	36	69	152	9	130	3	4.881	2.385
037	PONTENURE	49	70	154	8	117	7	5.208	2.609
038	RIVERGARO	34	70	211	13	106	2	4.035	1.991
039	ROTTUFRENO	61	72	311	5	175	-	6.977	3.392
040	SAN GIORGIO PIACENTINO	37	62	131	-	146	8	4.754	2.457
041	SAN PIETRO IN CERRO	5	17	76	-	103	-	1.211	602
042	SARMATO	27	35	58	2	67	1	2.596	1.299
043	TRAVO	15	43	50	5	93	3	2.288	1.178
044	VERNASCA	21	50	38	22	90	5	3.085	1.581
045	VIGOLZENE	28	43	129	16	89	3	3.298	1.613
046	VILLANOVA SULL'ARDA	11	26	68	-	74	-	2.206	1.072
047	ZERBA	1	7	7	-	4	-	239	126
048	ZIANO PIACENTINO	8	52	46	1	89	3	3.024	1.499
	TOTALE	2.056	3.661	7.319	433	6.822	179	280.127	136.723

## 34 - PROVINCIA DI PARMA

001	ALBARETO	17	25	62	28	68	-	2.502	1.226
002	BAKDI	38	71	42	36	98	4	3.946	1.963
003	BEDGNIA	34	99	110	32	119	12	5.118	2.541
004	BERCETO	20	58	71	14	66	4	3.249	1.633
005	BORE	15	25	19	7	31	-	1.432	756
006	BORGO VAL DI TARO	41	110	187	52	128	9	7.675	3.743
007	BUSSETO	65	97	221	5	172	7	7.525	3.640
008	CALESTANO	12	34	41	3	75	-	1.971	1.003
009	COLLECCHIG	95	117	355	14	210	6	10.771	5.342
010	COLORNO	75	108	243	1	152	3	7.126	3.497
011	CGMPIANO	6	45	73	16	23	-	1.263	636
012	CORNIGLIO	27	77	85	9	91	-	3.361	1.666
013	FELINO	49	64	260	10	149	-	5.023	2.495
014	FIDENZA	192	267	451	31	395	8	24.138	11.745
015	FONTANELLATO	47	71	169	1	145	1	6.115	3.006
016	FONTEVIVO	44	54	159	2	145	-	4.341	2.157
017	FURNOVO DI TARO	47	78	174	11	172	4	6.003	2.921
018	LANGHIRANO	51	83	189	3	145	-	7.177	3.542
019	LESIGNANO DE'BAGNI	25	42	162	2	71	-	2.430	1.235
020	MEDESANO	65	96	194	9	177	-	7.647	3.871
021	MEZZANI	23	35	57	-	94	-	2.474	1.232
022	MONCHIO DELLE CURTI	15	32	65	-	69	-	1.726	892
023	MONTECHIARUGOLO	74	85	364	7	244	4	7.751	3.819
024	NEVIANO DEGLI ARDUINI	36	59	83	10	104	1	4.085	2.053
025	NOCETO	81	120	310	6	226	-	9.441	4.657
026	PALANZANO	6	29	49	3	54	-	1.797	916
027	PARMA	1.155	1.986	2.681	271	2.905	229	175.932	83.314
028	PELLEGRINO PARMENSE	11	33	45	8	59	2	1.736	913
029	POLESINE PARMENSE	11	32	39	1	65	-	1.602	786
030	ROCCABIANCA	29	61	83	9	79	1	3.449	1.661
031	SALA BAGANZA	31	41	166	7	105	-	3.808	1.882
032	SALSOMAGGIORE TERME	121	239	369	32	297	13	17.955	8.610
033	SAN SECONDO PARMENSE	47	63	91	2	132	-	4.348	2.406
034	SISSA	26	54	83	3	104	-	3.834	1.906
035	SULIGNANO	15	22	65	5	58	-	1.789	929
036	SORAGNA	34	51	80	6	105	-	4.063	2.025
037	SORBOLO	71	80	197	9	159	10	6.978	3.433
038	TERENZO	8	20	32	3	24	-	1.429	719
039	TIZZANO VAL PARMA	18	50	79	2	90	-	2.852	1.448
040	TORNULO	14	36	45	11	80	-	1.863	933
041	TORRILE	35	42	318	1	159	1	3.744	1.921
042	TRAVERSETOLO	57	69	318	8	118	3	6.234	3.000
043	TRECASALI	15	30	120	-	119	-	2.588	1.287
044	VALMOZZOLA	3	20	13	3	16	4	1.065	557
045	VARANO DE' MELEGARI	17	26	80	2	69	7	2.191	1.101

## PARMA - REGGIO NELL'EMILIA - MODENA

Segue: Tav. 8 — Popolazione e movimento

Codice dei Comuni	COMUNI	ISCRIZIONI E CANCELLAZIONI ANAGRAFICHE NELL'ANNO 1980						POPOLAZIONE RESIDENTE AL 31 DICEMBRE 1980	
		Per movimento naturale		Per trasferimento di residenza				MF	M
		Nati vivi	Morti	Iscritti		Cancellati			
				da altro Comune	dal- l'estero	per altro Comune	per l'estero		
046	VARSI	13	43	33	11	57	38	2.347	1.237
048	ZIBELLO	27	47	66	1	52	-	2.365	1.136
	TOTALE	2.951	5.026	9.204	707	8.266	371	398.759	193.391

## 35 - PROVINCIA DI REGGIO NELL'EMILIA

001	ALBINEA	48	62	203	16	163	-	5.516	2.808
002	BAGNOLO IN PIANO	46	75	197	5	127	-	6.796	3.358
003	BAISO	25	32	59	4	78	2	3.298	1.699
004	BIBBIANO	64	76	207	18	183	1	6.937	3.353
005	BOKETTO	32	53	107	3	80	2	4.178	1.986
006	BRESCELLO	19	41	169	3	122	1	4.476	2.200
007	BUSANA	21	22	55	4	37	-	1.571	758
008	CADELBOSCO DI SOPRA	45	61	289	5	198	-	6.726	3.310
009	CAMPAGNOLA EMILIA	39	55	155	14	106	-	4.452	2.202
010	CAMPEGINE	34	46	124	2	73	-	3.741	1.843
011	CARPINETI	35	53	125	1	116	-	4.200	2.184
012	CASALGRANDE	143	90	506	2	423	-	13.275	6.740
013	CASINA	31	52	133	1	107	2	4.054	2.081
014	CASTELLARANO	109	59	338	8	191	-	7.488	3.725
015	CASTELNOVO DI SOTTO	70	77	195	18	108	4	7.091	3.482
016	CASTELNOVO NE' MONTI	81	104	297	14	207	-	9.237	4.555
017	CAVRIAGO	64	62	315	25	213	1	7.759	3.835
018	CIANO D'ENZA	32	43	70	4	61	-	3.392	1.698
019	COLLAGNA	3	24	34	-	40	-	1.275	628
020	CORREGGIO	162	248	357	17	402	1	20.157	9.861
021	FABBRICO	41	65	88	1	99	-	5.592	2.717
022	GATTATICO	36	37	216	3	126	3	4.505	2.284
023	GUALTIERI	52	64	159	9	94	4	6.229	2.997
024	GUASTALLA	113	150	223	2	279	-	13.743	6.655
025	LIGUNCHIO	7	21	44	-	43	-	1.490	742
026	LUZZARA	53	104	181	9	127	1	8.012	3.912
027	MONTECCHIO EMILIA	68	94	292	3	117	3	7.302	3.526
028	NOVELLARA	96	133	274	17	181	6	11.261	5.460
029	POVIGLIO	43	70	179	7	187	1	6.282	3.129
030	QUATTRO CASTELLA	68	95	381	24	206	4	8.164	4.098
031	RAMISETO	14	22	59	-	52	-	1.868	946
032	REGGICLO	84	79	216	11	148	1	7.307	3.563
033	REGGIO NELL'EMILIA	1.027	1.405	2.766	207	2.377	63	130.159	61.950
034	RIO SALICETO	26	32	116	11	118	-	4.146	2.942
035	ROLO	28	40	91	2	69	1	3.433	1.668
036	RUBIERA	79	88	205	4	239	-	9.764	4.836
037	SAN MARTINO IN RIO	52	55	160	5	130	-	5.130	2.465
038	SAN POLO D'ENZA	46	69	170	3	136	-	4.576	2.264
039	SANT'ILARIO D'ENZA	88	75	257	15	238	4	9.382	4.581
040	SCANDIANO	222	164	708	36	423	16	21.271	10.564
041	TOANO	54	41	94	-	101	-	3.964	2.082
042	VETTO	16	33	49	1	54	-	2.301	1.166
043	VEZZANO SUL CROSTOLO	36	36	105	2	82	-	3.464	1.718
044	VIANO	22	25	81	2	41	9	2.568	1.292
045	VILLA MINGOZZO	36	69	113	2	146	10	4.872	2.502
	TOTALE	3.512	4.402	11.162	545	8.848	140	412.334	201.545

## 36 - PROVINCIA DI MODENA

001	BASTIGLIA	14	28	119	6	44	-	1.962	972
002	BOMPIGNO	62	54	158	3	154	-	5.509	2.713
003	CAMPORGALLIANO	58	57	263	4	117	1	5.896	2.936
004	CAMPUSANTO	17	34	100	-	61	-	2.915	1.412
005	CARPI	481	609	1.308	71	992	29	60.054	28.897

## anagrafico dei singoli Comuni

## MODENA - BOLOGNA

Codice dei Comuni	COMUNI	ISCRIZIONI E CANCELLAZIONI ANAGRAFICHE NELL'ANNO 1980						POPOLAZIONE RESIDENTE AL 31 DICEMBRE 1980	
		Per movimento naturale		Per trasferimento di residenza				MF	M
		Nati vivi	Morti	Iscritti		Cancellati			
				da altro Comune	dal- l'estero	per altro Comune	per l'estero		
006	CASTELFRANCO EMILIA	141	208	445	13	365	10	20.552	10.202
007	CASTELNUOVO RANGONE	89	54	386	6	248	1	8.386	4.143
008	CASTELVETRO DI MODENA	87	74	265	3	219	-	7.360	3.642
009	CAVEZZO	54	88	168	3	150	1	6.445	3.158
010	CONCORDIA SULLA SECCHIA	79	119	162	5	220	-	8.897	4.316
011	FANANC	24	42	71	4	58	-	3.175	1.590
012	FINALE EMILIA	122	175	377	17	249	5	15.302	7.464
013	FIORANO MODENESE	184	88	836	28	498	-	14.056	7.179
014	FIUMALBO	17	25	50	1	18	-	1.602	770
015	FURMIGINE	226	185	1.117	19	550	12	20.737	10.328
016	FRASSINORO	39	50	83	1	75	-	2.939	1.461
017	GUGLIA	25	38	105	1	79	-	3.132	1.564
018	LAMA MOGGNO	16	49	79	6	91	3	3.365	1.720
019	MARANELLO	161	105	683	24	359	7	12.402	6.295
020	MARANO SUL PANARO	18	33	64	-	64	-	3.350	1.687
021	MEDOLLA	54	59	143	6	121	3	5.438	2.681
022	MIRANDOLA	171	266	411	10	372	12	22.038	10.672
023	MODENA	1.365	1.793	3.593	240	3.217	90	180.526	86.212
024	MONTECRETO	6	21	19	-	20	-	1.168	604
025	MONTEFIORINO	20	32	54	-	97	35	2.911	1.433
026	MONTESI	38	51	57	-	68	-	3.482	1.820
027	NONANTOLA	90	93	263	11	222	-	10.399	5.241
028	NOVI DI MODENA	70	108	350	5	189	-	9.743	4.786
029	PALAGANO	15	33	23	-	57	-	2.512	1.266
030	PAVULLO NEL FRIGNANO	104	149	293	13	245	3	12.906	6.480
031	PIEVEPELAGO	22	31	48	7	53	4	2.377	1.149
032	POLINAGO	22	38	46	-	93	-	2.265	1.163
033	PRIGNANO SULLA SECCHIA	27	36	80	6	76	-	3.286	1.756
034	RAVARINO	34	50	123	-	75	-	3.984	1.943
035	RIOLUNATO	6	13	12	2	13	-	768	471
036	SAN CESARIO SUL PANARO	45	49	132	4	119	-	4.891	2.435
037	SAN FELICE SUL PANARO	77	106	249	9	200	-	9.439	4.571
038	SAN PISSIDONIO	25	36	80	1	68	-	3.311	1.628
039	SAN PROSPERO	32	35	158	2	149	1	3.832	1.928
040	SASSUGLO	394	298	1.253	72	1.092	18	39.792	19.712
041	SAVIGNANO SUL PANARO	63	69	309	2	170	-	7.363	3.685
042	SEGRAMAZZONI	43	69	223	15	156	3	5.302	2.698
043	SESTOLA	23	40	93	7	77	-	2.914	1.466
044	SOLIERA	96	135	336	4	200	6	10.683	5.306
045	SPILAMBERTO	79	102	269	17	181	4	10.397	5.129
046	VIGNOLA	145	166	488	10	411	11	19.495	9.594
047	ZUCCA	34	61	119	3	94	6	4.277	2.203
	TOTALE	5.019	6.024	16.063	661	12.466	265	593.535	290.481

## 37 - PROVINCIA DI BOLOGNA

001	ANZOLA DELL'EMILIA	57	83	238	10	260	4	6.268	4.014
002	ARGELATO	67	46	575	13	174	1	6.629	3.339
003	BARICELLA	35	50	118	1	71	-	5.030	2.455
004	BAZZANO	41	49	172	4	160	1	5.311	2.602
005	BENTIVOGLIO	28	33	161	6	114	-	3.974	1.977
006	BOLOGNA	2.443	5.545	7.172	502	9.322	211	466.593	218.235
007	BORGHI TOSSIGNANO	20	32	110	2	46	1	2.565	1.285
008	BUDRIO	78	175	225	7	272	-	13.718	6.826
009	CALDERARA DI RENO	90	60	1.212	11	260	-	8.206	4.130
010	CAMUGNANO	14	40	76	3	47	-	2.223	1.144
011	CASALECCHIO DI RENO	181	308	737	38	1.043	14	36.467	17.728
012	CASALFIUMANESE	21	21	120	-	58	-	2.432	1.256
013	CASTEL D'AIANO	19	20	73	1	52	-	1.966	925
014	CASTEL DEL RIO	3	18	26	-	26	-	1.157	593
015	CASTEL DI CASIO	23	41	116	-	91	-	2.643	1.327

## BOLOGNA - FERRARA

Segue: Tav. 8 — Popolazione e movimento

Codice dei Comuni	COMUNI	ISCRIZIONI E CANCELLAZIONI ANAGRAFICHE NELL'ANNO 1980						POPOLAZIONE RESIDENTE AL 31 DICEMBRE 1980	
		Per movimento naturale		Per trasferimento di residenza				MF	M
		Nati vivi	Morti	Iscritti		Cancellati			
				da altro Comune	dal- l'estero	per altro Comune	per l'estero		
016	CASTEL GUELFO DI BOLOGNA	20	27	53	-	79	-	2.599	1.315
017	CASTELLO D'ARGILE	35	28	87	2	75	-	3.047	1.529
018	CASTELLO DI SERRAVALLE	17	36	105	-	72	-	2.342	1.175
019	CASTEL MAGGIORE	102	99	401	9	369	3	12.560	6.176
020	CASTEL SAN PIETRO TERME	109	152	632	14	261	6	15.339	7.651
021	CATENASO	107	71	522	22	308	3	11.579	5.799
022	CASTIGLIONE DEI PEPOLI	59	94	158	5	120	1	6.280	3.113
023	CREPELLANO	48	58	224	14	171	-	6.984	3.539
024	CREVALCORE	100	124	206	11	216	2	11.897	5.805
025	DOZZA	43	23	239	9	108	5	3.917	1.954
026	FONTANELICE	14	12	43	7	49	-	1.565	768
027	GAGGIU-MONTANO	36	59	173	6	81	-	4.015	2.009
028	GALLIERA	36	71	88	-	90	3	4.214	2.041
029	GRANGLIONE	19	44	73	1	78	-	2.135	1.027
030	GRANAROLO DELL'EMILIA	60	52	224	5	206	1	6.498	3.245
031	GRIZZANA	22	37	159	1	67	1	2.587	1.310
032	IMOLA	426	690	1.032	50	692	12	60.348	29.580
033	LIZZANO IN BELVEDERE	7	54	53	-	59	-	2.428	1.158
034	LOIANO	25	27	129	1	68	-	2.318	1.167
035	MALALBERGO	43	82	163	-	110	-	6.085	2.938
036	MARZABOTTO	34	52	191	8	68	2	4.743	2.023
037	MEDICINA	103	150	199	3	266	3	12.593	6.173
038	MINERBIO	36	82	191	4	103	-	6.312	3.106
039	MOLINELLA	77	189	247	1	171	2	12.201	5.839
040	MONZIDORO	20	23	71	-	64	1	2.437	1.252
041	MONTENERZIO	20	25	165	8	96	1	2.442	1.253
042	MONTE SAN PIETRO	39	53	322	11	123	5	4.896	2.499
043	MUNTEVEGLIO	24	18	127	1	50	-	2.632	1.329
044	MONZUNO	37	37	177	6	103	-	3.633	1.861
045	MORDANO	35	33	98	-	64	1	3.798	1.928
046	OSZANO DELL'EMILIA	82	44	390	4	259	16	8.280	4.217
047	PIANORO	51	95	823	14	225	9	12.248	6.164
048	PIEVE DI CENTO	58	70	236	4	72	1	6.199	3.092
049	POKRETTA TERME	31	68	170	7	192	1	5.074	2.423
050	SALA BOLOGNESE	47	34	133	2	107	-	4.495	2.265
051	SAN BENEDETTO VAL DI SAMBRO	38	41	73	2	99	-	4.089	2.097
052	SAN GIORGIO DI PIANO	35	49	166	6	121	-	5.150	2.525
053	SAN GIOVANNI IN PERSICETO	145	242	382	2	395	-	22.436	11.078
054	SAN LAZZARO DI SAVENA	208	227	869	61	954	16	28.573	14.091
055	SAN PIETRO IN CASALE	56	113	217	6	182	2	8.465	4.114
056	SANT'AGATA BOLOGNESE	30	54	93	7	84	-	4.656	2.287
057	SASSO MARCONI	106	136	361	17	336	15	12.701	6.304
058	SAVIGNO	23	22	64	-	55	-	2.034	1.023
059	VERGATO	48	77	160	11	159	2	5.741	2.838
060	ZOLA PRECUSA	143	132	569	18	412	6	14.919	7.477
	TOTALE	6.014	10.437	22.389	951	20.035	352	935.666	450.393

## 38 - PROVINCIA DI FERRARA

001	ARGENTA	147	285	336	7	350	10	23.984	11.688
002	BERRA	59	114	158	5	128	-	7.232	3.419
003	BONDENO	130	237	246	6	259	4	18.418	8.981
004	CENTO	257	309	627	19	586	12	25.259	14.394
005	CODIGORJ	131	140	281	17	281	15	14.597	7.080
006	COMACCHIO	256	158	372	11	403	4	21.445	10.739
007	COPPARO	153	239	341	5	311	7	21.002	10.176
008	FERRARA	945	1.831	1.705	310	2.183	55	151.643	71.750
009	FORMIGNANA	19	43	87	-	64	-	2.831	1.369
025	GORO	53	34	52	3	54	-	4.377	2.166



## anagrafico dei singoli Comuni

## FERRARA - RAVENNA - FORLÌ

Codice dei Comuni	COMUNI	ISCRIZIONI E CANCELLAZIONI ANAGRAFICHE NELL'ANNO 1980						POPOLAZIONE RESIDENTE AL 31 DICEMBRE 1980	
		Per movimento naturale		Per trasferimento di residenza				MF	M
		Nati vivi	Morti	Iscritti		Cancellati			
				da altro Comune	dal- l'estero	per altro Comune	per l'estero		
010	JULANDA DI SAVOIA	35	46	117	-	135	-	4.465	2.231
011	LAGOSANTO	39	49	111	3	114	-	4.589	2.267
012	MASI TORELLO	18	30	78	-	54	2	2.389	1.158
013	MASSA FISCAGLIA	21	56	83	-	72	1	4.401	2.145
014	MESULA	67	94	246	2	201	-	8.257	4.024
015	MIGLIARINO	40	56	127	1	117	-	4.320	2.106
026	MIGLIARO	12	26	69	-	86	-	2.441	1.228
016	MIRABELLO	21	43	85	1	86	-	3.254	1.601
017	OSTELLATO	60	90	191	5	98	-	7.903	3.886
018	PUGGIO RENATICO	59	84	140	3	136	-	7.470	3.710
019	PORTOMAGGIORE	98	158	256	3	192	6	13.643	6.622
020	RO	42	58	107	1	107	-	4.537	2.191
021	SANT'AGOSTINO	48	61	199	9	121	-	5.977	2.904
024	TRESIGALLO	33	50	133	2	132	-	4.899	2.357
022	VIGARANO MAINARDA	48	65	166	1	124	2	6.667	3.215
023	VOGHIERA	26	49	97	-	76	-	4.143	2.041
	TOTALE	2.817	4.405	6.410	416	6.480	118	384.143	185.448

## 39 - PROVINCIA DI RAVENNA

001	ALFONSINE	98	145	176	4	215	-	12.691	6.140
002	BAGNACAVALLG	119	206	311	17	242	-	17.680	8.557
003	BAGNARA DI ROMAGNA	14	12	45	-	36	-	1.340	920
004	BRISIGHELLA	58	105	106	11	146	4	8.495	4.222
005	CASOLA VALSENIO	18	32	33	6	51	-	3.019	1.535
006	CASTEL BOLOGNESE	75	57	167	2	102	-	7.646	3.771
007	CERVIA	208	249	421	40	508	16	24.807	12.103
008	CONSELICE	66	117	165	2	157	1	9.742	4.699
009	COTIGNOLA	53	71	98	4	120	10	7.128	3.567
010	FAENZA	452	535	492	49	456	31	55.449	26.999
011	FUSIGNANO	54	76	120	4	104	2	7.939	3.876
012	LUGO	226	330	522	25	468	9	34.486	16.609
013	MASSA LOMBARDA	67	104	138	3	127	-	9.159	4.391
014	RAVENNA	990	1.333	2.107	160	1.564	90	139.662	68.048
015	RIOLO TERME	37	51	82	8	101	1	4.817	2.398
016	RUSSI	62	116	171	7	149	1	10.663	5.226
017	SANT'AGATA SUL SANTERNO	17	29	50	-	41	-	2.973	998
018	SOLAROLO	42	55	44	5	61	-	4.395	2.012
	TOTALE	2.656	3.683	5.248	347	4.646	165	361.391	176.071

## 40 - PROVINCIA DI FORLÌ

001	BAGNO DI ROMAGNA	72	73	65	6	91	10	6.529	3.269
002	BELLARIA-IGEA MARINA	117	98	237	22	170	10	12.338	6.087
003	BERTINORO	76	89	258	4	187	8	8.053	4.017
004	BORGHI	29	20	71	11	52	9	1.823	909
005	CASTRORARO TERME E TERRA DEL SOLE	32	63	146	13	81	1	4.922	2.365
006	CATTOLICA	142	145	318	23	347	26	15.776	7.690
007	CESENA	848	819	1.001	96	861	43	90.491	44.196
008	CESENATICO	178	180	280	19	345	11	20.163	9.975
009	CIVITELLA DI ROMAGNA	40	44	60	3	108	-	4.030	2.035
010	CORIANO	89	55	278	3	185	3	5.953	3.011
011	DOVADOLA	13	36	48	1	55	-	1.703	813
012	FORLÌ	845	1.065	1.471	112	1.099	32	110.755	53.678
013	FORLIMPOPOLI	115	123	310	7	211	-	11.108	5.400
014	GALEATA	19	28	27	1	47	-	2.402	1.183
015	GAMBETTOLA	84	57	270	22	128	42	8.270	4.052

Codice dei Comuni	COMUNI	ISCRIZIONI E CANCELLAZIONI ANAGRAFICHE NELL'ANNO 1980						POPOLAZIONE RESIDENTE AL 31 DICEMBRE 1980	
		Per movimento naturale		Per trasferimento di residenza				MF	M
		Nati vivi	Morti	Iscritti		Cancellati			
				da altro Comune	dal- l'estero	per altro Comune	per l'estero		
016	GATTEO	65	56	182	21	110	27	5.395	2.639
017	GEMMANO	9	7	30	2	37	-	1.033	529
018	LONGIANO	41	44	112	20	117	9	4.471	2.263
019	MELDOLA	79	96	157	7	142	2	9.105	4.436
020	MERCATO SARACENO	65	57	135	18	131	4	5.905	2.983
021	MISANO ADRIATICO	90	59	261	22	173	19	7.786	3.855
022	MODIGLIANA	39	71	61	6	64	1	4.952	2.477
023	MONDAINO	13	16	27	1	36	-	1.498	761
024	MUNTE COLOMBO	13	16	60	1	39	-	1.519	757
025	MONTEFIORE CONCA	12	19	31	8	49	1	1.468	730
026	MONTEGRIDOLFO	10	14	27	3	7	-	881	433
027	MONTESCUDO	14	19	65	2	57	3	1.629	809
028	MONTIANO	16	10	44	5	34	-	1.607	782
029	MORCIANO DI ROMAGNA	54	45	197	9	90	-	4.590	2.232
030	PGGGIO BERNI	27	22	53	8	41	4	1.977	987
031	PURTICO E SAN BENEDETTO	3	14	24	-	27	-	1.067	522
032	PREDAPPIO	41	77	100	7	114	4	6.211	3.168
033	PREMILCUORE	7	20	25	-	44	-	1.087	550
034	RICCIONE	342	262	601	39	528	16	31.864	15.576
035	RIMINI	1.050	1.138	2.320	155	1.876	215	128.010	62.229
036	ROCCA SAN CASCIANO	13	26	36	6	36	-	2.286	1.103
037	RONCOFREDDO	36	25	58	2	69	-	2.437	1.229
038	SALUDECIO	22	23	51	6	44	-	2.453	1.250
039	SAN CLEMENTE	23	31	65	1	83	5	2.465	1.270
040	SAN GIOVANNI IN MARGINANO	79	48	189	23	110	1	6.423	3.261
041	SAN MAURO PASCOLI	80	47	196	21	135	3	7.116	3.541
042	SANTARCANGELO DI ROMAGNA	167	153	393	18	280	19	16.041	8.030
043	SANTA SOFIA	48	50	74	6	63	6	4.424	2.153
044	SARSINA	56	42	32	8	109	-	4.136	2.106
045	SAVIGNANO SUL RUBICONE	134	89	319	7	233	9	12.269	6.003
046	SOGLIANO AL RUBICONE	38	40	51	3	114	-	3.180	1.615
048	TORRIANA	6	12	27	3	34	-	920	485
049	TREDOZIO	15	16	17	3	26	4	1.642	817
050	VERGHERETO	31	39	31	3	64	7	2.545	1.306
051	VERUCCHIO	66	53	232	19	101	15	5.986	2.996
	TOTALE	5.503	5.651	11.123	806	9.190	569	600.694	294.563

## 45 - PROVINCIA DI MASSA CARRARA

001	AULLA	100	137	254	11	251	-	10.256	5.015
002	BAGNONE	18	54	66	12	84	-	2.643	1.240
003	CARRARA	667	747	919	187	1.030	86	70.137	33.665
004	CASOLA IN LUNIGIANA	8	33	36	6	47	-	1.567	742
005	COMANO	4	21	37	1	34	-	978	459
006	FILATTIERA	9	49	65	1	61	-	2.932	1.414
007	FIVIZZANO	86	146	169	13	229	2	10.277	4.953
008	FOSDINOVO	22	57	214	-	132	4	4.339	2.133
009	LICCIANA NARDI	42	59	148	1	95	-	4.463	2.203
010	MASSA	643	606	1.001	102	1.008	33	66.159	32.227
011	MONTIGNOSO	100	75	286	10	196	1	8.643	4.253
012	MULAZZO	16	37	80	6	77	7	2.926	1.440
013	PODENZANA	11	30	78	-	35	-	1.335	653
014	PONTREMULI	57	190	154	72	171	6	10.164	4.748
015	TRESANA	15	37	60	11	67	-	2.316	1.108
016	VILLAFRANCA IN LUNIGIANA	43	71	175	1	86	3	4.502	2.151
017	ZERI	6	30	29	3	25	-	1.804	876
	TOTALE	1.847	2.379	3.771	437	3.628	142	205.441	99.280

## anagrafico dei singoli Comuni

## LUCCA - PISTOIA

Codice dei Comuni	COMUNI	ISCRIZIONI E CANCELLAZIONI ANAGRAFICHE NELL'ANNO 1980						POPOLAZIONE RESIDENTE AL 31 DICEMBRE 1980	
		Per movimento naturale		Per trasferimento di residenza				MF	M
		Nati vivi	Morti	Iscritti		Cancellati			
				da altro Comune	dal- l'estero	per altro Comune	per l'estero		

## 46 - PROVINCIA DI LUCCA

001	ALTUPASCIO	102	121	293	13	234	2	9.513	4.648
002	BAGNI DI LUCCA	50	156	136	53	108	3	7.905	3.717
003	BARGA	90	148	129	30	164	39	10.921	5.276
004	BORGO A MOZZANO	59	90	115	24	134	10	7.765	3.769
005	CAMAIORE	303	367	568	54	484	32	31.152	15.122
006	CAMPORGIANO	26	39	30	7	56	-	2.766	1.347
007	CAPANORI	387	546	785	79	770	10	43.897	21.411
008	CAREGGINE	5	8	6	-	16	4	862	443
009	CASTELNUOVO DI GARFAGNANA	82	59	144	9	143	12	6.364	3.081
010	CASTIGLIONE DI GARFAGNANA	13	23	22	1	31	-	2.105	1.042
011	COREGLIA ANTELMINELLI	33	84	97	15	65	1	5.093	2.430
012	FABBRICHE DI VALLICO	2	13	11	3	6	-	734	363
013	FORTE DEI MARMI	63	114	294	19	269	1	10.164	4.713
014	FOSCIANCORA	7	21	12	-	19	-	752	366
015	GALLICIANO	32	56	73	12	65	10	4.144	2.020
016	GIUNCUGNANO	5	7	8	4	15	-	675	323
017	LUCCA	867	1.195	1.576	124	1.223	73	91.332	43.083
018	MASSAROSA	186	192	381	47	249	11	17.805	8.819
019	MINUCCIANO	23	43	49	3	70	-	2.976	1.480
020	MOLAZZANA	9	30	25	2	34	1	1.421	713
021	MONTECARLO	33	48	142	7	91	4	3.536	1.762
022	PESCAGLIA	32	58	74	9	62	2	3.860	1.883
023	PIAZZA AL SERCHIO	34	30	31	-	34	1	2.698	1.328
024	PIETRASANTA	232	335	467	44	479	19	25.609	12.204
025	PIEVE FOSCIANA	25	31	66	2	60	-	2.537	1.255
026	PORCARI	57	74	136	4	107	-	6.660	3.326
027	SAN ROMANO IN GARFAGNANA	17	16	15	-	30	1	1.450	703
028	SERAVEZZA	116	177	282	15	257	22	13.166	6.298
029	SILLANO	8	12	12	-	17	-	902	436
030	STAZZEMA	52	74	57	8	81	1	4.284	2.105
031	VAGLI SOTTO	17	23	21	4	33	-	1.462	751
032	VERGEMOLI	3	12	9	-	21	-	587	286
033	VIAREGGIO	541	642	1.410	149	1.078	37	59.943	28.245
034	VILLA BASILICA	21	31	30	-	41	2	2.201	1.077
035	VILLA COLLEMANCINA	13	23	7	5	14	-	1.383	661
	TOTALE	3.545	4.898	7.513	746	6.560	298	388.624	186.486

## 47 - PROVINCIA DI PISTOIA

001	ABETONE	7	12	14	-	36	-	831	408
002	AGLIANA	159	126	231	8	220	-	13.360	6.527
003	BUGGIANO	68	99	350	6	181	3	7.252	3.513
022	CHIESINA UZZANESE	24	45	106	3	104	2	4.075	1.986
004	CUTIGLIANO	11	23	36	1	38	-	1.912	920
005	LAMPORECCHIO	60	83	166	3	111	-	6.520	3.215
006	LARCIANO	48	54	124	20	114	-	6.011	2.972
007	MARLIANA	22	30	110	7	60	2	2.380	1.185
008	MASSA E COZZILE	54	60	113	12	186	1	5.631	2.730
009	MONSUMMANO TERME	197	154	403	24	366	-	17.105	8.488
010	MONTALE	101	75	291	1	122	-	8.617	4.345
011	MUNTECATINI-TERME	164	270	685	61	574	17	21.892	10.117
012	PESCIA	151	245	286	28	370	3	18.738	9.029
013	PIEVE A NIEVOLE	83	68	241	11	186	-	7.455	3.716
014	PISTOIA	747	1.144	1.340	70	1.246	25	94.086	45.295
015	PITEGLIO	21	56	39	5	43	-	2.500	1.202
016	PONTE BUGGIANESE	71	82	157	8	104	7	7.176	3.545
017	QUARRATA	216	143	470	20	294	6	20.150	9.893
018	SAMBUCA PISTOIESE	7	42	92	7	42	-	1.759	846
019	SAN MARCELLO PISTOIESE	64	116	167	27	165	11	8.560	4.069

## PISTOIA - FIRENZE

Segue: Tav. 8 — Popolazione e movimento

Codice dei Comuni	COMUNI	ISCRIZIONI E CANCELLAZIONI ANAGRAFICHE NELL'ANNO 1980						POPOLAZIONE RESIDENTE AL 31 DICEMBRE 1980	
		Per movimento naturale		Per trasferimento di residenza				MF	M
		Nati vivi	Morti	Iscritti		Cancellati			
				da altro Comune	dal- l'estero	per altro Comune	per l'estero		
020	SERRAVALLE PISTUIESE	71	80	222	22	202	10	7.841	3.846
021	UZZANO	41	34	197	8	75	-	3.287	1.618
	TOTALE	2.387	3.041	5.840	352	4.839	87	267.138	129.465
43 - PROVINCIA DI FIRENZE									
001	BAGNO A RIPOLI	173	262	756	27	517	22	25.294	12.416
002	BARBERINO DI MUGELLO	54	93	226	7	132	3	8.089	4.064
003	BARBERINO VAL D'ELSA	26	33	113	14	114	4	3.219	1.591
004	BORGIO SAN LORENZO	115	141	280	23	240	3	14.801	7.324
005	CALENZANO	129	116	662	4	277	1	13.055	6.453
006	CAMPI BISENZIO	343	279	1.237	39	831	27	32.801	16.099
007	CANTAGALLO	16	40	69	-	66	-	2.651	1.327
008	CAPRAIA E LIMITE	33	62	91	6	96	-	4.635	2.280
009	CARMIGNANO	65	92	263	1	164	5	7.759	3.858
010	CASTELFIORENTINO	139	187	330	11	276	1	17.568	8.663
011	CERRETO GUIDI	86	102	154	1	157	-	8.678	4.345
012	CERTALDO	141	186	280	11	218	5	15.983	7.867
013	DICOMANO	39	44	115	-	46	8	4.029	2.020
014	EMPOLI	378	513	766	22	811	11	45.556	21.950
015	FIESOLE	86	173	425	44	369	15	14.758	7.105
016	FIGLINE VALDARNO	143	141	354	19	309	23	15.214	7.472
017	FIRENZE	2.998	5.437	8.672	1.205	8.848	356	460.924	215.929
018	FIRENZUOLA	38	89	80	3	113	2	5.318	2.696
019	FUCECCHIO	177	229	468	22	511	7	20.588	10.117
020	GAMBASSI TERME	30	46	108	2	90	-	3.872	1.908
021	GREVE IN CHIANTI	76	132	332	54	215	-	10.347	5.128
022	IMPRUNETA	100	141	376	46	336	4	14.581	7.102
023	INCISA IN VAL D'ARNO	35	55	118	17	101	4	4.575	2.261
024	LASTRA A SIGNA	143	169	352	19	315	12	17.024	8.337
025	LONDA	10	9	37	2	48	-	1.087	556
026	MARRACI	26	58	45	10	62	9	4.133	2.030
027	MONTAIONE	22	63	125	5	90	-	3.331	1.607
028	MONTALUPC FIORENTINO	100	112	306	5	185	2	10.161	4.972
029	MONTEMURLO	182	93	805	18	370	22	15.052	7.543
030	MONTESPERTOLI	81	94	230	10	180	4	8.651	4.274
031	PALAZZUOLO SUL SENIO	14	22	40	1	58	1	1.434	741
032	PELAGO	48	65	236	11	153	2	6.886	3.405
051	PUGGIO A CAIANO	66	62	314	4	119	-	6.206	2.980
033	PUNTASSIEVE	189	180	457	22	431	-	19.960	9.865
034	PRATO	1.647	1.386	3.109	178	2.574	104	159.099	77.887
035	REGGELLO	109	117	331	5	264	1	11.811	5.927
036	RIGNANO SULL'ARNO	43	56	181	7	139	-	5.421	2.624
037	RUFINA	34	58	139	2	99	3	5.374	2.681
038	SAN CASCIANO IN VAL DI PESA	131	172	423	16	247	2	15.259	7.474
039	SAN GODENZO	5	11	28	1	48	-	1.192	596
040	SAN PIERO A SIEVE	22	34	110	4	72	-	3.348	1.667
041	SCANDICCI	438	419	1.375	75	1.280	33	54.258	26.439
042	SCARPERIA	43	80	225	14	106	-	5.302	2.678
043	SESTO FIORENTINO	331	442	1.198	36	907	28	45.050	21.834
044	SIGNA	121	141	408	6	371	4	14.112	6.754
045	TAVARNELLE VAL DI PESA	52	75	178	10	130	18	6.216	3.079
046	VAGLIA	30	22	163	19	71	1	3.407	1.680
047	VAIANG	81	91	230	3	180	-	7.912	3.885
048	VERNIO	47	68	85	4	136	-	5.720	2.782
049	VICCHIO	55	77	123	9	139	-	6.050	3.024
050	VINCI	144	144	378	19	286	-	13.688	6.709
	TOTALE	9.634	12.913	27.906	2.093	23.897	747	1.211.483	584.005

## anagrafico dei singoli Comuni

## LIVORNO - PISA

Codice dei Comuni	COMUNI	ISCRIZIONI E CANCELLAZIONI ANAGRAFICHE NELL'ANNO 1980						POPOLAZIONE RESIDENTE AL 31 DICEMBRE 1980	
		Per movimento naturale		Per trasferimento di residenza				MF	M
		Nati vivi	Morti	Iscritti		Cancellati			
				da altro Comune	dal- l'estero	per altro Comune	per l'estero		
49 - PROVINCIA DI LIVORNO									
001	BIBBONA	21	23	76	13	61	-	2.561	1.315
002	CAMPIGLIA MARITTIMA	94	141	346	21	244	-	12.421	6.129
003	CAMPU NELL'ELBA	43	37	239	5	224	8	4.416	2.417
004	CAPOLIVERI	21	32	60	19	58	2	2.415	1.199
005	CAPRAIA ISOLA	4	5	47	-	60	-	401	242
006	CASTAGNETO CARDUCCI	73	87	195	34	111	-	8.249	4.111
007	CECINA	208	318	708	22	506	19	24.194	11.724
008	COLLESALVETTI	172	133	642	22	398	2	13.439	6.713
009	LIVORNO	1.574	2.032	2.439	203	2.658	81	176.249	84.990
010	MAKCIANA	17	31	49	3	44	3	2.262	1.118
011	MARCIANA MARINA	19	11	69	5	51	-	1.968	966
012	PIOMBINO	215	430	542	35	508	38	39.475	19.077
013	PORTO AZZURRO	35	28	107	9	130	-	2.933	1.571
014	PORTOFERRAIO	98	130	357	31	281	5	11.292	5.500
015	RIO MARINA	19	37	81	-	57	-	2.414	1.172
016	RIO NELL'ELBA	1	18	25	1	21	-	908	438
017	ROSIGNANO MARITTIMO	274	345	544	51	526	25	29.375	14.215
018	SAN VINCENZO	55	84	173	14	206	5	7.474	3.634
019	SASSETTA	7	13	17	2	23	-	625	296
020	SUVERETO	33	35	73	7	74	2	3.234	1.600
	TOTALE	2.977	3.970	6.839	495	6.151	190	346.395	168.427
50 - PROVINCIA DI PISA									
001	BIENTINA	43	57	143	4	96	-	4.831	2.374
002	BUTI	53	61	100	1	57	1	5.253	2.559
003	CALCI	35	53	146	2	90	-	5.032	2.466
004	CALCINAIA	57	72	324	4	177	-	7.333	3.398
005	CAPANNOI	48	51	76	-	63	-	4.759	2.370
006	CASALE MARITTIMO	7	12	79	1	27	1	960	468
007	CASCIANA TERME	31	36	75	-	45	-	3.112	1.517
008	CASCINA	323	414	954	30	565	16	35.385	17.220
009	CASTELFRANCO DI SOTTO	114	124	313	15	309	1	10.763	5.298
010	CASTELLINA MARITTIMA	15	23	59	9	54	-	1.821	839
011	CASTELNUOVO DI VAL DI CECINA	21	54	78	1	110	-	2.954	1.449
012	CHIANNI	13	28	25	-	31	-	1.756	891
013	CRESPINA	32	44	92	4	44	1	3.124	1.546
014	FAUGLIA	25	32	113	11	81	4	2.631	1.339
015	GUARDISTALLO	5	19	30	1	37	3	1.007	462
016	LAJATICO	9	23	44	-	21	-	1.593	777
017	LARI	61	126	218	8	167	-	7.279	3.634
018	LORENZANA	10	11	28	-	37	-	943	476
019	MONTecatini VAL DI CECINA	26	32	42	-	75	-	2.416	1.230
020	MONTESCUDAIO	10	13	35	1	24	-	1.175	565
021	MUNTEVERDI MARITTIMO	5	10	28	-	38	-	858	439
022	MUNTOPOLI IN VAL D'ARNO	106	95	274	-	216	2	8.883	4.386
023	ORCIANO PISANO	5	9	7	1	17	-	578	295
024	PALATA	35	44	93	1	105	-	4.712	2.307
025	PECCIOLI	54	64	51	-	94	-	5.417	2.696
026	PISA	785	1.266	2.329	165	2.431	102	103.252	49.076
027	PCMARANCE	49	92	116	4	183	1	7.683	3.798
028	PONSACCO	121	114	230	2	237	4	11.760	5.817
029	PUNTERA	279	273	626	21	609	2	28.296	13.668
030	RIPARBELLA	7	16	55	4	44	-	1.395	694
031	SAN GIULIANO TERME	250	329	828	45	682	1	27.097	13.273
032	SAN MINIATO	258	271	648	19	486	3	25.398	12.437
033	SANTA CROCE SULL'ARNO	155	122	354	5	347	1	12.480	6.244
034	SANTA LUCE	13	16	36	1	32	-	1.487	771
035	SANTA MARIA A MONTE	93	112	254	4	247	-	10.435	5.199

Codice dei Comuni	COMUNI	ISCRIZIONI E CANCELLAZIONI ANAGRAFICHE NELL'ANNO 1980						POPOLAZIONE RESIDENTE AL 31 DICEMBRE 1980	
		Per movimento naturale		Per trasferimento di residenza				MF	M
		Nati vivi	Morti	Iscritti		Cancellati			
				da altro Comune	dal- l'estero	per altro Comune	per l'estero		
036	TERRICCIOLA	32	65	74	4	96	4	3.946	1.920
037	VECCHIANO	85	130	248	11	158	-	9.679	4.680
038	VICOPISSANO	57	99	181	-	152	6	7.256	3.544
039	VOLTERRA	110	250	246	6	276	4	14.505	7.299
	TOTALE	3.436	4.672	9.652	386	8.561	157	388.644	189.271

## 51 - PROVINCIA DI AREZZO

001	ANGHIARI	54	74	99	10	65	-	6.060	3.054
002	AREZZO	796	890	1.117	77	1.100	15	92.230	44.960
003	BADIA TEDALDA	11	25	20	1	26	2	1.582	823
004	BIBBIENA	97	100	285	14	206	2	10.821	5.354
005	BUCINE	63	90	273	16	133	1	6.435	4.154
006	CAPOLONA	43	25	140	4	82	-	3.863	1.930
007	CAPRESE MICHELANGELO	14	30	25	-	35	-	1.773	880
008	CASTEL FOCIGNANO	34	40	68	8	55	-	3.267	1.604
009	CASTELFRANCO DI SOPRA	22	21	40	4	42	-	2.363	1.181
010	CASTEL SAN NICCOLO'	31	49	31	-	74	-	3.047	1.501
011	CASTIGLION FIBOCCHI	18	14	49	1	21	-	1.505	742
012	CASTIGLION FIORENTINO	123	127	160	7	162	1	11.183	5.584
013	CAVRIGLIA	37	79	160	1	108	-	5.908	2.891
014	CHITIGNANO	5	15	27	-	30	-	811	387
015	CHIUSI DELLA VERNA	27	17	93	2	75	1	2.386	1.195
016	CIVITELLA IN VAL DI CHIANA	68	71	188	5	140	1	7.180	3.591
017	CORTONA	213	293	343	40	326	105	22.525	11.115
018	FOIANO DELLA CHIANA	69	85	144	2	95	8	7.515	3.693
019	LATERINA	37	34	69	4	36	-	3.168	1.598
020	LORO CIUFFENNA	32	51	152	4	76	1	4.043	2.046
021	LUCIGNANO	30	42	82	-	72	-	3.259	1.587
022	MARCIANO DELLA CHIANA	25	22	54	-	38	-	2.174	1.063
023	MONTMIGNANO	4	10	18	-	22	-	531	273
024	MONTERCHI	16	28	49	-	33	-	1.922	946
025	MONTE SAN SAVINO	73	83	115	2	88	1	7.575	3.746
026	MONTEVARCHI	203	218	322	12	494	7	22.743	11.135
027	ORTIGNANO RAGGIUOLO	8	11	18	-	18	-	842	436
028	PERGINE VALDARNO	29	36	88	-	57	-	2.983	1.477
029	PIAN DI SCO	42	52	84	-	68	-	4.237	2.112
030	PIEVE SANTO STEFANO	35	55	56	4	90	-	3.767	1.867
031	POPPI	55	79	164	7	168	7	5.756	2.909
032	PRATOVECCHIO	29	58	106	1	91	-	3.001	1.465
033	SAN GIOVANNI VALDARNO	177	258	304	4	327	-	19.763	9.504
034	SANSEPOLCRO	140	176	289	20	259	5	15.695	7.661
035	SESTINO	13	19	47	2	51	-	1.774	919
036	STIA	23	59	75	-	37	-	3.025	1.455
037	SUBBIANO	28	32	82	-	89	-	4.040	2.035
038	TALLA	7	23	35	17	38	4	1.323	663
039	TERRANOVA BRACCIOLINI	74	77	279	12	180	21	9.807	4.890
	TOTALE	2.807	3.468	5.750	281	5.107	182	313.882	154.426

## 52 - PROVINCIA DI SIENA

001	ABBADIA SAN SALVATORE	49	93	125	2	205	-	7.399	3.933
002	ASCIANO	54	55	219	11	152	3	6.014	3.072
003	BUONCONVENTO	33	32	85	7	41	-	3.009	1.504
004	CASOLE D'ELSA	16	31	88	12	72	-	2.743	1.396
005	CASTELLINA IN CHIANTI	26	47	34	5	59	-	2.802	1.438
006	CASTELNUOVO BERARDENGA	37	64	306	22	167	-	5.209	2.612
007	CASTIGLIONE D'ORCIA	18	37	55	7	82	-	3.170	1.564
008	CETONA	20	49	77	-	73	3	3.144	1.536
009	CHIANGIANO TERME	54	61	150	-	92	9	7.352	3.501
010	CHIUSINO	12	38	39	4	86	-	2.293	1.141

## anagrafico dei singoli Comuni

## SIENA - GROSSETO

Codice dei Comuni	COMUNI	ISCRIZIONI E CANCELLAZIONI ANAGRAFICHE-NELL'ANNO 1980						POPOLAZIONE RESIDENTE AL 31 DICEMBRE 1980	
		Per movimento naturale		Per trasferimento di residenza				MF	M
		Nati vivi	Morti	Iscritti		Cancellati			
				da altro Comune	dal- l'estero	per altro Comune	per l'estero		
011	CHIUSI	69	110	177	-	169	-	9.139	4.423
012	COLLE DI VAL D'ELSA	130	199	391	8	214	2	15.773	7.849
013	GAIOLE IN CHIANTI	19	35	43	14	81	10	2.577	1.308
014	MONTALCINO	26	82	104	12	89	-	5.620	2.750
015	MONTEPULCIANO	102	152	254	4	269	1	14.193	6.836
016	MONTERIGGIONI	61	63	310	23	250	-	6.709	3.320
017	MONTERONI D'ARBIA	63	48	180	8	130	-	5.662	2.863
018	MONTICIANO	11	27	37	-	32	-	1.633	819
019	MURLO	7	21	54	2	62	-	1.784	888
020	PIANCASTAGNAIO	49	62	81	11	100	7	4.448	2.227
021	PIENZA	21	39	29	3	54	-	2.579	1.313
022	POGGIBONSI	211	275	395	32	372	1	26.733	13.244
023	RADDA IN CHIANTI	11	31	53	1	32	1	1.585	789
024	RADICOFANI	6	20	33	-	36	1	1.404	727
025	RADICGNOLI	10	21	20	-	40	6	1.110	543
026	RAPOLANO TERME	31	47	108	6	134	-	5.049	2.483
027	SAN CASCIANO DEI BAGNI	12	31	46	-	46	-	2.182	1.087
028	SAN GIMIGNANO	59	90	139	2	170	1	7.460	3.720
029	SAN GIOVANNI D'ASSO	8	21	12	4	27	-	1.107	569
030	SAN QUIRICO D'ORCIA	15	27	32	2	30	-	2.251	1.114
031	SARTEANO	37	67	116	5	60	-	4.256	2.097
032	SIENA	384	883	1.216	100	1.232	28	63.518	30.170
033	SINALUNGA	87	127	192	11	203	-	11.539	5.701
034	SOVICILLE	41	67	320	22	176	1	6.725	3.355
035	TORRITA DI SIENA	86	67	162	10	149	-	7.052	3.489
036	TREQUANDA	15	25	19	4	47	-	1.443	715
	TOTALE	1.890	3.144	5.701	354	5.233	74	257.266	126.096

## 53 - PROVINCIA DI GROSSETO

001	ARCIDOSSO	33	68	114	1	115	-	4.614	2.247
002	CAMPAGNATICO	22	36	42	1	55	1	2.659	1.350
003	CAPALBIO	49	35	103	8	82	4	4.037	2.029
004	CASTEL DEL PIANO	35	73	114	13	88	-	4.417	2.101
005	CASTELL'AZZARA	11	39	25	-	36	-	2.523	1.216
006	CASTIGLIONE DELLA PESCAIA	64	100	161	21	267	8	8.149	4.036
007	CINIGIANO	17	55	45	10	60	-	3.401	1.695
008	CIVITELLA PAGANICO	24	47	74	8	84	-	3.378	1.705
009	FOLLONICA	161	197	826	34	422	7	21.324	10.371
010	GAVORRANO	57	111	233	17	214	5	7.872	3.917
011	GRUSSETO	553	616	1.603	55	1.058	30	70.206	34.412
012	ISOLA DEL GIGLIO	15	18	35	2	83	2	1.663	829
013	MAGLIANO IN TOSCANA	44	57	84	5	101	7	4.349	2.242
014	MANCIANO	62	95	104	1	132	-	7.661	3.806
015	MASSA MARITTIMA	57	124	233	10	227	2	10.247	4.931
016	MUNTE ARGENTARIO	128	122	247	22	283	8	13.997	6.891
027	MUNTEROTONCO MARITTIMO	16	20	35	3	68	6	1.575	768
017	MONTIERI	14	40	75	4	73	-	2.072	974
018	ORBETELLO	127	149	455	6	316	-	14.950	7.283
019	PITIGLIANO	44	50	103	2	103	-	4.418	2.158
020	ROCCALBEGNA	11	43	21	-	54	-	1.740	901
021	ROCCASTRACA	71	157	190	14	200	2	10.023	4.918
022	SANTA FIORA	21	54	42	1	57	1	3.333	1.594
023	SCANSANO	29	69	116	13	118	-	4.962	2.457
024	SCARLINO	20	25	107	6	103	1	2.495	1.250
025	SEGGIANO	5	24	22	-	30	-	1.301	628
028	SEMPRONIANO	8	32	17	-	34	-	1.764	904
026	SORANO	31	73	65	2	53	-	4.701	2.381
	TOTALE	1.729	2.529	5.291	259	4.516	84	223.811	109.994

Codice dei Comuni	COMUNI	ISCRIZIONI E CANCELLAZIONI ANAGRAFICHE NELL'ANNO 1980						POPOLAZIONE RESIDENTE AL 31 DICEMBRE 1980	
		Per movimento naturale		Per trasferimento di residenza				MF	M
		Nati vivi	Morti	Iscritti		Cancellati			
				da altro Comune	dal- l'estero	per altro Comune	per l'estero		
001	ASSISI	274	249	459	72	549	23	24.894	12.067
002	BASTIA	188	128	493	29	216	3	14.561	7.246
003	BETTONA	36	43	70	3	60	3	3.302	1.628
004	BEVAGNA	50	52	75	4	93	2	4.770	2.381
005	CAMPELLO SUL CLITUNNO	24	16	83	-	47	2	2.230	1.152
006	CANNARA	43	33	54	4	59	1	3.547	1.759
007	CASCIA	32	48	86	-	66	-	3.384	1.643
008	CASTEL RITALDI	28	25	64	6	32	-	2.190	1.126
009	CASTIGLIONE DEL LAGO	135	185	305	2	248	-	13.491	6.548
010	CERRETO DI SPOLETO	7	21	25	2	42	-	1.296	658
011	CITERNA	26	26	56	1	71	-	2.860	1.472
012	CITTA' DELLA PIEVE	59	94	167	8	108	1	6.464	3.170
013	CITTA' DI CASTELLO	408	412	530	50	440	21	37.612	18.619
014	COLLAZZONE	27	32	53	2	65	-	2.801	1.415
015	CORCIANO	134	79	567	22	236	1	10.785	5.427
016	COSTACCIARO	12	18	29	-	36	2	1.326	651
017	DERUTA	69	77	106	9	123	-	7.436	3.682
018	FOLIGNO	511	538	834	68	752	19	52.684	25.581
019	FUSSATO DI VICO	24	22	72	8	58	5	2.464	1.206
020	FRATTA TOCCINA	12	16	27	4	26	-	1.738	869
021	GIANO DELL'UMBRIA	32	30	74	8	78	-	3.128	1.607
022	GUALDO CATTANEO	66	56	88	10	82	-	6.022	3.057
023	GUALDO TACINO	157	151	266	78	166	2	14.345	6.975
024	GUBBIC	308	312	338	53	336	36	32.179	16.141
025	LISCIANO NICCONI	1	5	16	-	25	5	717	355
026	MAGIONE	105	121	181	48	156	26	11.308	5.586
027	MARSCIANO	129	160	266	5	229	1	15.529	7.711
028	MASSA MARTANA	29	37	68	1	70	4	3.776	1.929
029	MONTE CASTELLO DI VIBIO	17	19	30	12	61	-	1.731	870
030	MONTEFALCONE	38	57	111	7	85	-	5.565	2.766
031	MUNTELEONE DI SPOLETO	15	12	16	-	28	-	693	347
032	MONTE SANTA MARIA TIBERINA	13	9	23	-	68	-	1.393	720
033	MONTEONE	11	24	35	1	60	-	1.531	771
034	NOCCERA UMBRA	40	76	109	2	89	-	6.192	3.159
035	NORCIA	48	60	127	7	153	2	4.760	2.267
036	PACIANO	11	17	23	-	22	5	921	443
037	PANICALE	59	46	100	4	113	1	4.975	2.511
038	PASSIGNANO SUL TRASIMENO	45	54	105	38	100	-	4.624	2.273
039	PERUGIA	1.326	1.332	2.444	460	1.936	91	140.742	68.445
040	PIEGARDO	27	33	71	8	77	-	3.888	1.920
041	PIETRALUNGA	22	25	48	1	47	1	2.528	1.305
042	POGGIODOMO	3	3	7	2	8	-	324	166
043	PRECI	9	14	45	-	33	-	1.177	567
044	SAN GIUSTINO	102	78	253	17	145	9	9.229	4.551
045	SANT'ANATOLIA DI NARCO	3	13	30	-	18	-	601	315
046	SCHEGGIA E PASCELUPU	12	31	47	6	42	-	1.702	824
047	SCHEGGINO	6	3	27	-	10	-	590	302
048	SELLANO	15	37	44	-	34	-	1.649	830
049	SIGILLO	28	25	68	3	37	5	2.321	1.135
050	SPELLA	79	78	179	16	146	6	7.688	3.792
051	SPOLETO	390	402	526	110	477	13	37.727	18.389
052	TODI	154	200	217	51	233	1	17.232	8.515
053	TORGIANO	53	50	99	5	108	-	4.792	2.350
054	TREVI	74	75	180	17	109	4	7.097	3.483
055	TUORO SUL TRASIMENO	43	40	67	20	64	11	3.581	1.748
056	UMBERTIDE	139	170	250	22	232	3	14.226	7.039
057	VALFABBRICA	38	35	65	12	95	1	3.438	1.733
058	VALLU DI NEKA	5	14	9	-	6	-	530	255
059	VALTOPINA	9	14	28	3	29	-	1.451	742
	TOTALE	5.760	6.045	10.835	1.321	9.135	310	581.737	286.194

54 - PROVINCIA DI PERUGIA



## anagrafico dei singoli Comuni

## TERNI - PESARO E URBINO

Codice dei Comuni	COMUNI	ISCRIZIONI E CANCELLAZIONI ANAGRAFICHE NELL'ANNO 1980						POPOLAZIONE RESIDENTE AL 31 DICEMBRE 1980	
		Per movimento naturale		Per trasferimento di residenza				MF	M
		Nati vivi	Morti	Iscritti		Cancellati			
				da altro Comune	dal- l'estero	per altro Comune	per l'estero		
001	ACQUASPARTA	36	61	91	-	88	-	4.614	2.281
002	ALLERGNA	18	25	69	3	28	-	1.686	857
003	ALVIANO	17	11	35	-	50	-	1.413	709
004	AMELIA	116	108	152	13	156	-	11.051	5.474
005	ARRONE	31	37	64	2	51	-	2.668	1.310
006	ATTIGLIANO	16	28	41	1	29	-	1.699	840
033	AVIGLIANO UMBRO	29	29	59	2	69	-	2.248	1.150
007	BASCHI	27	41	62	1	63	-	2.794	1.391
008	CALVI DELL'UMBRIA	7	29	57	-	42	-	1.902	956
009	CASTEL GIORGIO	13	25	72	-	26	-	2.228	1.116
010	CASTEL VISCARCO	28	47	105	1	70	-	2.698	1.307
011	FABRO	25	29	103	5	66	1	2.747	1.379
012	FERENTILLG	15	16	49	2	43	-	2.094	1.052
013	FIGULLE	10	25	40	-	72	-	1.782	912
014	GIOVE	13	16	68	-	30	-	1.519	754
015	GUARDEA	16	20	44	-	35	-	1.736	856
016	LUGNANO IN TEVERINA	15	19	32	2	21	-	1.622	837
017	MONTECASTRILLI	56	47	130	11	68	-	4.020	2.011
018	MONTECCHIO	15	24	38	-	46	-	1.818	928
019	MONTEFRANCO	19	16	33	-	19	-	1.183	600
020	MONTEGABBIONE	8	16	23	-	47	-	1.409	712
021	MONTELEONE D'URVIETO	12	31	60	-	44	-	1.656	825
022	NARNI	163	193	322	13	306	8	20.776	10.280
023	ORVIETO	215	307	381	28	428	4	23.299	11.352
024	OTRICOLI	22	20	46	-	51	-	1.802	903
025	PARRANO	3	6	7	-	19	-	779	400
026	PENNA IN TEVERINA	14	19	46	1	22	-	906	449
027	POLINO	2	1	9	-	7	-	323	171
028	PORANO	10	18	45	-	31	-	1.094	512
029	SAN GEMINI	39	35	138	4	92	-	3.805	1.905
030	SAN VENANZO	18	22	65	1	83	-	2.418	1.207
031	STRONCONE	44	54	116	2	137	-	4.079	2.021
032	TERNI	913	1.091	1.377	144	1.424	52	113.108	54.734
	TOTALE	1.985	2.466	3.979	236	3.733	65	228.976	112.191

## 41 - PROVINCIA DI PESARO E URBINO

001	ACQUALAGNA	41	40	76	3	74	-	3.634	1.814
002	APECCHIO -	20	28	17	5	53	-	2.517	1.310
003	AUDITORE	16	13	33	-	28	-	1.356	678
004	BARCHI	11	12	14	1	18	-	1.049	535
005	BELFORTE ALL'ISAURO	6	7	14	-	21	-	688	330
006	BORGO PACE	6	9	9	-	12	3	855	445
007	CAGLI	90	109	148	44	142	1	9.752	4.730
008	CANTIANO	24	51	60	13	55	19	3.152	1.558
009	CARPEGNA	13	22	38	1	34	-	1.600	796
010	CARTOCETO	64	39	120	25	121	2	5.278	2.627
011	CASTELDELCI	6	9	12	-	26	-	681	371
012	COLBORDOLO	43	35	193	4	109	3	3.758	1.902
013	FANO	519	456	813	129	717	42	53.519	25.904
014	FERMIGNANO	59	63	129	30	89	6	5.897	2.935
015	FUSSOMBRONE	106	118	181	14	168	-	9.835	4.862
016	FRATTE ROSA	14	11	18	6	16	-	1.163	594
017	FRONTINO	3	5	12	-	1	-	462	250
018	FRONTONE	14	16	37	7	24	-	1.334	633
019	GABICCE MARE	41	50	117	10	153	7	5.576	2.830
020	GRADARA	30	23	143	12	60	-	2.300	1.163

Codice dei Comuni	COMUNI	ISCRIZIONI E CANCELLAZIONI ANAGRAFICHE NELL'ANNO 1980						POPOLAZIONE RESIDENTE AL 31 DICEMBRE 1980	
		Per movimento naturale		Per trasferimento di residenza				MF	M
		Nati vivi	Morti	Iscritti		Cancellati			
				da altro Comune	dal- l'estero	per altro Comune	per l'estero		
021	ISOLA DEL PIANO	12	5	9	-	11	-	725	362
022	LUNANO	13	7	6	-	13	-	1.709	509
023	MACERATA FELTRIA	14	26	39	-	68	1	2.090	1.060
024	MAIOLC	3	8	22	-	13	-	832	428
025	MERCATELLO SUL METAURO	15	24	27	-	50	-	1.724	873
026	MERCATINO CONCA	7	13	16	2	22	1	1.156	589
027	MOMBAROCCIO	15	24	47	-	32	-	1.780	889
028	MONDAVIO	35	35	78	16	52	-	3.864	1.925
029	MONDOLFO	110	83	308	47	160	3	1.189	4.517
030	MONTECALVO IN FOGLIA	24	10	63	3	32	-	2.065	1.029
031	MONTE CERIGNONE	8	6	24	-	35	1	787	390
032	MONTECICCARDO	6	9	32	-	34	-	894	459
033	MONTECOPIOLO	16	21	1	-	40	4	1.246	624
034	MONTEFELCINO	30	27	36	-	72	-	2.654	1.362
035	MONTEGRIMANO	7	17	18	3	25	3	1.123	577
036	MONTELABBATE	24	19	166	3	135	-	2.961	1.502
037	MONTEMAGGIORE AL METAURO	25	21	49	11	41	-	1.996	1.002
038	MONTE PORZIO	27	17	50	11	32	1	2.156	1.055
039	NUVAFELTRIA	56	64	179	15	125	10	6.319	3.118
040	URCIANO DI PESARO	34	29	23	2	54	-	2.407	1.173
041	PEGLIC	8	6	12	10	21	3	633	328
042	PENNABILLI	43	43	84	1	62	-	3.210	1.618
043	PERGOLA	68	129	137	16	160	2	7.907	3.816
044	PESARO	791	846	1.230	122	1.182	41	90.779	43.902
045	PETRIANO	25	20	31	14	41	-	2.138	1.085
046	PIAGGE	16	9	17	2	27	-	1.046	530
047	PIANDIMELETO	23	18	18	-	29	-	1.696	859
048	PIETRARUBBIA	4	6	20	4	18	2	659	321
049	PIOBIBICO	19	27	44	7	57	-	2.026	1.001
050	SALTARA	51	41	160	21	94	-	4.068	2.004
051	SAN COSTANZO	39	51	71	5	65	3	3.937	1.968
052	SAN GIORGIO DI PESARO	19	13	21	2	42	7	1.481	744
053	SAN LEO	24	32	58	8	63	5	2.639	1.338
054	SAN LRENZO IN CAMPO	28	41	68	3	62	-	3.365	1.643
055	SANT'AGATA FELTRIA	24	33	64	1	69	2	2.726	1.355
056	SANT'ANGELO IN LIZZOLA	52	32	187	5	105	4	4.345	2.225
057	SANT'ANGELO IN VADO	51	51	76	14	67	2	3.679	1.883
058	SANT'IPPOLITO	15	12	42	2	33	-	1.575	804
059	SASSOCORVARO	33	24	67	1	50	-	3.500	1.774
060	SASSOFELTRIO	11	17	36	4	22	5	1.251	647
061	SERRA SANT'ABBONDIO	10	11	31	4	21	-	1.319	667
062	SERRUNGARINA	23	21	75	4	39	-	2.029	1.025
063	TALAMELLO	15	12	51	1	26	5	835	414
064	TAVOLETO	7	7	18	1	22	-	876	430
065	TAVULLIA	50	31	88	4	147	-	3.564	1.793
066	URBANIA	69	64	141	9	54	-	6.323	3.104
067	URBINO	144	162	281	49	325	43	16.155	8.016
	TUTALE	3.272	3.340	6.505	731	5.870	231	335.144	165.004

## 42 - PROVINCIA DI ANCONA

001	AGUGLIANO	34	26	71	-	51	-	2.865	1.420
002	ANCONA	943	1.065	1.772	175	2.353	47	107.796	51.719
003	ARCEVIA	57	95	121	11	156	1	6.461	3.113
004	BARBARA	18	12	49	1	21	-	1.391	689
005	BELVEDERE OSTRENSE	26	35	48	-	40	-	2.248	1.099
006	CAMERANO	82	57	183	2	97	-	6.467	3.142
007	CAMERATA PICENA	11	16	32	-	41	-	1.140	554
008	CASTELBELLINO	40	24	155	8	76	-	2.404	1.170
009	CASTEL COLONNA	9	10	22	1	16	5	880	433
010	CASTELFIDARCO	187	117	269	10	99	-	14.037	6.858

## anagrafico dei singoli Comuni

## ANCONA - MACERATA

Codice dei Comuni	COMUNI	ISCRIZIONI E CANCELLAZIONI ANAGRAFICHE NELL'ANNO 1980						POPOLAZIONE RESIDENTE AL 31 DICEMBRE 1980	
		Per movimento naturale		Per trasferimento di residenza				MF	M
		Nati vivi	Morti	Iscritti		Cancellati			
				da altro Comune	dal- l'estero	per altro Comune	per l'estero		
011	CASTELLEONE DI SUASA	18	16	47	4	19	-	1.545	779
012	CASTEL PLANIO	28	28	95	-	103	8	3.176	1.510
013	CERRETO D'ESI	28	22	52	9	66	-	2.723	1.341
014	CHIARAVALLE	111	123	306	2	230	-	13.275	6.353
015	CURINALDO	39	54	51	5	66	1	5.317	2.654
016	CUPRAMONTANA	61	64	110	4	72	1	5.078	2.460
017	FABRIANO	293	332	481	23	329	21	29.097	13.975
018	FALCONARA MARITTIMA	318	212	1.201	68	671	29	28.738	13.931
019	FILOTTRANO	111	82	98	3	124	-	6.787	4.272
020	GENGA	22	29	71	12	78	-	2.257	1.115
021	JESI	407	399	535	47	736	28	41.800	20.131
022	LURETO	125	82	222	1	256	3	-10.858	5.112
023	MAIOLATI SPONTINI	56	46	187	-	106	7	4.600	2.274
024	MERGO	3	10	29	-	30	-	838	407
025	MONSANO	20	11	128	2	36	-	1.306	906
026	MONTECAROTTO	20	25	38	3	53	-	2.474	1.162
027	MONTEMARCIANO	79	66	216	24	116	5	6.222	3.027
028	MONTERACO	9	7	34	-	28	-	1.434	712
029	MUNTE ROBERTO	30	20	135	1	39	-	1.928	945
030	MONTE SAN VITO	28	48	122	3	73	-	3.919	1.913
031	MORRO D'ALBA	13	21	31	-	34	-	1.787	864
032	MUMANA	29	23	85	2	98	3	2.682	1.292
033	OFFAGNA	22	17	39	2	43	-	1.475	702
034	OSIMO	289	228	553	25	293	6	25.921	12.641
035	OSTRA	67	80	134	4	120	-	5.897	2.898
036	OSTRA VETERE	37	24	47	1	60	-	3.484	1.734
037	PUGGIO SAN MARCELLO	6	9	7	-	9	-	800	380
038	POLVERIGI	34	23	66	10	45	-	2.114	1.063
039	RIPE	34	22	74	9	38	1	2.776	1.363
040	ROSORA	19	17	63	1	39	-	1.534	769
041	SAN MARCELLO	19	21	37	-	40	-	1.700	823
042	SAN PAOLO DI JESI	5	10	25	3	25	1	908	448
043	SANTA MARIA NUOVA	48	36	56	2	44	-	3.536	1.733
044	SASSOFERRATO	63	109	166	8	100	1	7.383	3.588
045	SENIGALLIA	349	418	630	109	553	37	40.647	19.627
046	SERRA DE'CCINTI	33	22	87	2	46	2	3.120	1.531
047	SERRA SAN QUIRICO	33	29	86	5	92	-	3.241	1.593
048	SIROLI	33	29	90	5	129	-	3.033	1.504
049	STAFFOLO	25	25	42	2	60	-	2.186	1.107
	TOTALE	4.375	4.297	9.198	609	3.055	207	435.715	210.836

## 43 - PROVINCIA DI MACERATA

001	ACQUACANINA	-	3	15	-	10	-	167	84
002	APIRO	23	32	43	1	84	-	2.658	1.307
003	APPIGNANO	50	31	65	-	36	-	3.506	1.751
004	BELFORTE DEL CHIANTI	9	23	53	1	29	-	1.370	680
005	BOLOGNOLA	5	2	11	-	12	-	181	98
006	CALCAROLA	9	23	33	3	34	-	1.793	876
007	CAMERINO	66	106	129	58	237	8	7.987	3.934
008	CAMPURTONDI DI FIASTRONE	5	6	11	-	18	-	534	266
009	CASTELRAIMONDO	22	41	103	14	130	1	4.135	2.081
010	CASTELSANTANGELO SUL NERA	6	13	11	-	8	-	486	232
011	CESSAPALCMBO	11	15	15	-	20	-	701	357
012	CINGOLI	111	119	105	22	201	2	10.390	5.101
013	CIVITANOVA MARCHE	371	319	639	50	476	30	36.237	17.683
014	COLMURANO	7	15	39	1	30	-	1.297	646
015	CORRICONIA	141	117	270	15	190	4	11.809	5.888
016	ESANATOGLIA	19	21	43	-	23	-	1.961	959
017	FIASTRA	5	14	29	-	38	-	738	362
018	FIORDIMONTE	2	5	7	-	9	-	307	158
019	FIUMINATA	8	30	58	9	60	-	1.733	828
020	GAGLICE	8	14	25	2	55	-	680	333

## MACERATA - ASCOLI PICENO

Segue: Tav. 8 — Popolazione e movimento

Codice dei Comuni	COMUNI	ISCRIZIONI E CANCELLAZIONI ANAGRAFICHE NELL'ANNO 1980						POPOLAZIONE RESIDENTE AL 31 DICEMBRE 1980	
		Per movimento naturale		Per trasferimento di residenza				MF	M
		Nati vivi	Morti	Iscritti		Cancellati			
				da altro Comune	dal- l'estero	per altro Comune	per l'estero		
021	GUALDO	11	12	14	-	26	-	1.091	525
022	LORO PICENO	27	28	37	2	45	-	2.614	1.275
023	MACERATA	381	432	754	78	863	17	44.393	21.471
024	MATELICA	90	98	286	35	107	1	9.787	4.879
025	MOGLIANO	55	49	94	-	60	-	4.871	2.358
026	MONTECASSIANO	49	60	156	4	97	-	5.398	2.680
027	MONTE CAVALLO	2	6	10	-	7	-	274	135
028	MONTECOSARO	52	45	74	3	76	-	4.542	2.264
029	MONTEFANO	28	48	58	-	81	-	2.909	1.413
030	MONTELUPONE	30	35	38	8	71	6	3.116	1.546
031	MONTE SAN GIUSTO	89	55	134	1	112	1	7.162	3.571
032	MONTE SAN MARTINO	6	9	28	3	35	-	890	417
033	MORROVALLE	80	74	164	8	75	-	7.400	3.634
034	MUCCIA	5	18	45	1	25	-	809	393
035	PENNA SAN GIOVANNI	13	26	24	1	45	-	1.590	762
036	PETRIOLO	27	29	56	-	30	-	1.938	938
037	PIEVEBOVIGLIANA	7	20	35	2	24	-	934	466
038	PIEVE TORINA	13	20	27	-	50	-	1.547	758
039	PIURACO	7	16	49	7	32	-	1.519	728
040	POGGIO SAN VICINO	2	6	12	-	5	-	357	170
041	POLLENZA	50	52	146	-	130	1	5.411	2.633
042	PORTO RECANATI	88	63	310	29	252	-	7.538	3.657
043	POTENZA PICENA	141	96	256	7	200	4	12.340	6.030
044	RECANATI	200	177	347	34	297	26	18.339	8.948
045	RIPE SAN GINESIO	3	12	26	2	19	-	811	412
046	SAN GINESIO	25	46	71	4	95	-	4.326	2.107
047	SAN SEVERINO MARCHE	117	151	256	38	164	9	13.084	6.341
048	SANT'ANGELO IN PONTANO	14	32	21	4	41	-	1.659	796
049	SARNANO	46	59	73	5	77	-	3.474	1.649
050	SEFRO	5	8	17	1	6	-	542	276
051	SERRAPETRONA	4	3	24	-	36	1	794	406
052	SERRAVALLE DI CHIANTI	13	21	53	3	53	-	1.572	769
053	TOLENTINO	182	196	284	14	265	4	18.142	8.763
054	TREIA	86	89	168	5	136	1	8.983	4.454
055	URBISAGLIA	25	29	68	4	56	-	2.534	1.233
056	USSITA	2	9	56	-	60	-	524	268
057	VISSO	11	13	46	-	44	-	1.494	716
	TOTALE	2.863	3.091	6.021	479	5.506	116	293.378	143.465

## 44 - PROVINCIA DI ASCOLI PICENO

001	ACQUASANTA TERME	45	68	92	33	128	23	4.259	2.085
002	ACQUAVIVA PICENA	23	28	72	9	43	1	2.650	1.272
003	ALTIDONA	16	16	42	3	37	-	1.519	759
004	AMANDOLA	36	50	92	1	115	2	4.108	2.049
005	APPIGNANO DEL TRUNTO	20	16	38	11	50	-	1.972	973
006	ARQUATA DEL TRONTO	14	39	38	3	74	-	2.078	1.023
007	ASCOLI PICENO	529	485	1.024	132	1.195	42	56.163	27.184
008	BELMONTE PICENO	6	7	16	-	21	-	719	348
009	CAMPOFILONE	21	12	60	1	54	1	1.617	829
010	CARASSAI	12	12	22	2	57	-	1.484	737
011	CASTEL DI LAMA	78	49	303	18	124	7	5.402	2.696
012	CASTIGNANO	37	30	53	5	52	3	2.983	1.474
013	CASTORANO	22	20	63	-	45	-	1.760	883
014	COLLI DEL TRONTO	33	29	57	5	45	-	2.381	1.151
015	CUMUNANZA	34	30	52	3	84	1	2.991	1.456
016	COSSIGNANO	5	15	7	-	19	-	1.137	570
017	CUPRA MARITTIMA	56	37	94	5	76	-	4.391	2.117
018	FALERONE	31	49	73	2	71	-	3.534	1.730
019	FERMO	300	333	700	27	722	1	35.157	17.146
020	FOLIGNANO	89	37	432	25	139	22	4.661	2.330

## anagrafico dei singoli Comuni

## ASCOLI PICENO - VITERBO

Codice dei Comuni	COMUNI	ISCRIZIONI E CANCELLAZIONI ANAGRAFICHE NELL'ANNO 1980						POPOLAZIONE RESIDENTE AL 31 DICEMBRE 1980	
		Per movimento naturale		Per trasferimento di residenza				MF	M
		Nati vivi	Morti	Iscritti		Cancellati			
				da altro Comune	dal- l'estero	per altro Comune	per l'estero		
021	FORCE	29	17	34	2	29	-	1.847	919
022	FRANCAVILLA D'ETE	12	10	18	-	24	-	971	468
023	GROTTAMMARE	128	96	426	23	300	8	10.839	5.332
024	GROTTAZZOLINA	25	39	64	1	59	-	2.895	1.416
025	LAPEDONA	17	12	19	-	37	3	1.160	578
026	MAGLIANO DI TENNA	9	4	27	-	49	-	1.090	546
027	MALTIGNANO	25	9	73	10	77	-	1.790	882
028	MASSA FERMANA	7	8	17	-	23	-	1.079	521
029	MASSIGNANO	15	22	21	-	41	-	1.673	802
030	MONSAMPIETRO MORICO	7	13	24	-	12	-	759	380
031	MONSAMPOLO DEL TRONTO	40	27	94	11	58	5	3.160	1.596
032	MONTALTO DELLE MARCHE	16	33	31	-	75	-	2.636	1.303
033	MONTAPPONE	21	26	31	7	35	-	1.816	898
034	MONTECINOVE	4	7	10	3	12	-	673	340
035	MONTEFALCONE APPENNINO	8	12	10	-	18	-	709	342
036	MONTEFIORE DELL'ASO	22	30	55	1	62	-	2.437	1.184
037	MUNTEFORTINO	12	19	39	-	29	-	1.454	700
038	MONTEGALLO	9	21	43	-	60	-	1.074	530
039	MONTE GIBERTU	3	14	10	-	16	-	874	433
040	MUNTEGIORGIO	54	69	149	3	129	2	6.434	3.141
041	MONTEGRANARO	181	67	159	4	203	-	12.431	6.185
042	MONTELEONE DI FERMO	-	8	14	-	12	-	540	270
043	MONTEPAKO	14	6	11	-	21	-	1.119	563
044	MONTEMCNACO	18	13	24	3	17	-	913	460
045	MONTEPRANCONE	84	54	388	16	64	-	6.789	3.396
046	MONTE RINALDO	2	3	6	-	3	-	535	272
047	MONTERUBBIANO	27	28	85	-	58	-	2.466	1.221
048	MONTE SAN PIETRANGELI	24	18	54	-	31	-	2.465	1.219
049	MONTE URANO	102	54	180	1	60	-	7.185	3.577
050	MONTE VIDON COMBATTE	6	2	16	-	21	-	640	320
051	MONTE VIDON CORRACO	6	9	8	-	16	-	808	393
052	MONTOTTONE	9	16	15	-	25	-	1.179	578
053	MORESCO	4	3	18	-	23	-	642	321
054	OFFIDA	58	71	100	0	125	-	5.499	2.671
055	ORTEZZANO	5	8	27	1	18	-	828	393
056	PALMIANO	2	2	4	1	16	-	286	151
057	PEDASO	16	26	68	8	59	-	1.881	895
058	PETRITOLI	23	24	32	-	78	-	2.748	1.346
059	PUNZANO DI FERMO	10	11	57	-	34	-	1.085	558
060	PORTO SAN GIORGIO	140	125	459	23	319	4	15.651	7.466
061	PURTO SANT'ELPIDIO	210	132	321	5	203	11	19.790	9.786
062	RAPAGNANO	13	12	32	-	29	-	1.597	818
063	RIPATRANSUNE	52	49	73	3	122	4	4.460	2.185
064	ROCCAFLUVIONE	39	27	107	12	69	-	2.535	1.273
065	ROTELLA	9	17	19	-	12	4	1.111	547
066	SAN BENEDETTO DEL TRONTO	529	396	875	146	1.225	68	46.117	22.393
067	SANTA VITTORIA IN MATENANO	18	15	35	-	40	-	1.526	741
068	SANT'ELPIDIO A MARE	165	124	264	6	243	-	14.390	7.451
069	SERVIGLIANO	14	31	49	-	32	-	2.451	1.204
070	SMEPILLO	6	3	8	-	16	-	512	247
071	SPINETOLI	57	43	173	7	80	-	4.805	2.381
072	TORRE SAN PATRIZIO	29	18	47	-	50	-	2.087	1.060
073	VENAROTTA	30	26	87	-	43	-	2.195	1.088
	TOTALE	3.772	3.291	8.340	591	7.661	212	356.206	174.552

56 - PROVINCIA DI VITERBO

001	ACQUAPENDENTE	50	78	119	-	91	-	5.855	2.872
002	ARLENA DI CASTRO	13	10	12	-	17	-	900	442
003	BAGNOREGIO	40	43	63	-	89	-	3.901	1.923
004	BARBARANO ROMANO	10	21	29	-	21	-	875	439
006	BASSANO IN TEVERINA	10	15	21	-	20	-	999	476

Codice dei Comuni	COMUNI	ISCRIZIONI E CANCELLAZIONI ANAGRAFICHE NELL'ANNO 1980						POPOLAZIONE RESIDENTE AL 31 DICEMBRE 1980	
		Per movimento naturale		Per trasferimento di residenza				MF	M
		Nati vivi	Morti	Iscritti		Cancellati			
				da altro Comune	dai- l'estero	per altro Comune	per l'estero		
005	BASSANO ROMANO	35	40	129	-	90	-	3.524	1.712
007	BLERA	39	31	54	-	83	-	3.143	1.609
008	BOLSENA	34	66	88	11	74	-	3.991	1.960
009	BOMARZO	8	22	30	-	44	12	1.440	690
010	CALCATA	12	11	66	1	18	-	714	344
011	CANEPINA	45	26	53	4	47	4	3.056	1.490
012	CANINO	68	44	90	1	70	6	5.175	2.577
013	CAPODIMONTE	17	22	65	4	45	-	1.692	841
014	CAPRANICA	63	40	136	-	83	-	4.182	2.074
015	CAPRAROLA	38	62	115	3	103	-	4.677	2.302
016	CARBOGNANO	14	26	43	1	55	-	1.991	1.005
017	CASTEL SANT'ELIA	16	19	80	-	43	-	1.782	881
018	CASTIGLIONE IN TEVERINA	26	26	88	-	60	-	2.305	1.160
019	CELLENO	12	17	33	-	13	-	1.169	596
020	CELLERE	19	22	30	-	51	-	1.676	814
021	CIVITA CASTELLANA	212	146	270	13	333	31	15.907	7.906
022	CIVITELLA D'AGLIANO	18	26	72	-	26	-	1.774	877
023	CORCHIANO	36	37	104	4	40	3	2.614	1.310
024	FABRICA DI ROMA	36	46	186	-	50	-	3.954	1.951
025	FALERIA	14	14	65	-	51	-	1.420	689
026	FARNESE	17	29	42	4	39	-	2.009	958
027	GALLESE	31	36	83	7	67	1	2.844	1.417
028	GRACOLI	9	23	51	-	42	-	1.696	872
029	GRAFFIGNANO	16	41	68	1	54	-	2.486	1.235
030	GROTTE DI CASTRO	29	42	43	-	80	-	3.444	1.719
031	ISCHIA DI CASTRO	32	41	39	4	33	-	2.714	1.372
032	LATERA	7	25	18	-	16	-	1.216	641
033	LUBRIANO	10	15	34	-	15	-	932	483
034	MARTA	32	31	75	1	73	1	3.369	1.709
035	MONTALTO DI CASTRO	62	52	172	6	126	-	6.697	3.359
036	MONTEFIASCONE	124	161	224	4	164	5	12.375	6.080
037	MUNTE ROMANO	25	30	44	6	49	-	1.925	965
038	MCNTEROSI	23	9	105	-	44	-	1.295	661
039	NEPI	74	60	122	3	114	-	5.350	2.741
040	ONANO	12	27	32	-	40	-	1.454	682
041	ORIOLO ROMANO	19	24	104	-	64	-	2.008	1.009
042	ORTE	71	79	115	-	153	-	8.029	3.991
043	PIANSANO	31	31	60	2	43	-	2.277	1.155
044	PROCENO	3	10	25	-	24	-	867	446
045	RUNCIGLIONE	79	77	228	13	187	3	6.867	3.424
047	SAN LORENZO NUOVO	15	17	36	3	32	-	2.012	993
048	SORIANO NEL CIMINO	75	78	157	14	132	-	7.567	3.730
049	SUTRI	32	25	193	-	81	10	3.427	1.703
050	TARQUINIA	148	142	289	22	212	5	13.494	6.687
051	TESSENNANO	6	7	14	-	34	-	520	264
052	TUSCANIA	91	84	146	5	152	1	7.151	3.564
053	VALENTANO	25	47	36	-	76	-	2.882	1.448
054	VALLERANO	28	27	41	-	36	-	2.275	1.145
055	VASANELLO	56	27	80	-	40	-	3.212	1.603
056	VEJANO	23	24	86	-	64	-	1.631	781
057	VETRALLA	125	114	308	8	190	-	10.639	5.197
058	VIGNANELLO	53	56	96	5	81	-	4.907	2.496
046	VILLA SAN GIOVANNI IN TUSCIA	12	18	17	-	11	-	1.129	558
059	VITERBO	593	582	1.066	24	1.002	25	58.603	28.767
060	VITORCHIANO	24	27	79	7	65	-	2.005	945
	TOTALE	2.890	3.029	6.369	181	5.252	107	270.014	133.740

## anagrafico dei singoli Comuni

Codice dei Comuni	COMUNI	ISCRIZIONI E CANCELLAZIONI ANAGRAFICHE NELL'ANNO 1980						POPOLAZIONE RESIDENTE AL 31 DICEMBRE 1980	
		Per movimento naturale		Per trasferimento di residenza				MF	M
		Nati vivi	Morti	Iscritti		Cancellati			
				da altro Comune	dal- l'estero	per altro Comune	per l'estero		
001	ACCUMCLI	2	24	24	-	48	-	977	492
002	AMATRICE	38	59	91	-	91	-	3.319	1.650
003	ANTRODDO	34	46	50	-	92	-	3.155	1.554
004	ASCREA	1	3	5	-	7	-	318	152
005	BELMONTE IN SABINA	2	8	14	-	22	-	581	297
006	BORBONA	5	13	25	-	33	-	802	403
007	BORGOROSE	64	56	205	2	205	8	4.601	2.369
008	BORGO VELINO	6	5	10	-	22	-	688	333
009	CANTALICE	32	29	96	-	63	-	2.668	1.335
010	CANTALUPO IN SABINA	14	11	33	-	21	-	1.307	647
011	CASAPROTA	3	15	16	-	27	-	703	333
012	CASPERIA	11	17	30	-	45	-	1.063	510
013	CASTEL DI TORA	3	5	12	-	6	-	402	198
014	CASTELNUOVO DI FARFA	7	13	26	-	30	-	867	429
015	CASTEL SANT'ANGELO	15	19	53	1	35	-	1.328	623
016	CITTADUCALE	85	60	243	4	186	3	5.525	2.766
017	CITTAREALE	5	12	22	-	17	-	738	351
018	COLLALTO SABINO	6	12	11	1	27	-	629	289
019	COLLE DI TORA	4	3	5	1	10	-	453	245
020	COLLEGIOVE	1	4	9	-	6	-	276	136
021	COLLEVECCHIO	13	24	32	-	34	5	1.501	742
022	COLLI SUL VELINO	5	5	17	-	10	-	447	228
023	CONCERNIANO	5	8	28	-	21	-	471	245
024	CONFIGNI	11	6	10	-	11	-	767	378
025	CONTIGLIANO	28	36	128	4	104	-	2.849	1.444
026	CUTTANELLO	3	10	14	-	5	-	683	352
027	FARA IN SABINA	121	73	238	2	172	1	8.009	3.971
028	FIAMIGNANO	22	32	48	17	93	-	2.081	1.073
029	FORANO	24	35	71	2	59	-	2.148	1.069
030	FRASSO SABINO	12	7	18	-	9	-	570	281
031	GRECCIO	27	30	88	-	47	-	1.514	722
032	LABRO	3	1	16	-	16	-	353	177
033	LEUNESSA	27	50	61	-	84	1	3.136	1.519
034	LUNGONE SABINO	5	12	15	-	23	-	794	398
035	MAGLIANO SABINA	45	46	110	1	88	-	3.600	1.745
036	MARCELLI	3	3	8	-	15	-	260	133
037	MICIGLIANO	2	7	3	-	20	-	224	110
038	MOMPEO	2	6	4	-	13	-	613	304
039	MUNTASOLA	1	8	16	-	12	-	376	191
040	MONTEBUONO	11	18	30	-	24	-	992	498
041	MONTELEONE SABINO	12	15	27	-	30	-	1.292	629
042	MONTENERO SABINO	3	10	12	-	16	-	433	216
043	MONTE SAN GIOVANNI IN SABINA	6	9	27	-	15	-	677	342
044	MONTEPOLI DI SABINA	27	28	135	-	88	-	2.914	1.461
045	MURRO REATINO	0	2	6	-	8	-	452	226
046	NESPOLO	2	5	9	-	16	3	349	171
047	ORVINIO	7	14	13	-	31	-	528	258
048	PAGANICO	2	6	21	-	23	-	273	141
049	PESCOROCCHIANO	31	58	124	-	143	-	3.309	1.739
050	PETRELLA SALTO	21	40	38	4	90	-	1.917	928
051	POGGIO BUSTONE	27	17	46	-	28	-	2.002	1.006
052	POGGIO CATINO	6	16	58	-	38	-	1.034	505
053	POGGIO MIRTETO	58	47	171	-	105	6	4.710	2.372
054	POGGIO MOIANO	25	29	66	3	52	-	2.193	1.095
055	POGGIO NATIVO	17	20	55	-	47	-	1.585	786
056	POGGIO SAN LORENZO	-	6	12	4	9	-	433	222
057	POSTA	12	20	39	-	16	-	1.079	530
058	POZZAGLIA SABINO	1	10	12	-	39	-	755	359
059	RIETI	571	394	953	36	761	16	42.596	21.363
060	RIVODUTRI	9	19	30	-	24	-	1.264	626

57 - PROVINCIA DI RIETI

## RIETI - ROMA

Segue: Tav. 8 — Popolazione e movimento

Codice dei Comuni	COMUNI	ISCRIZIONI E CANCELLAZIONI ANAGRAFICHE NELL'ANNO 1980						POPOLAZIONE RESIDENTE AL 31 DICEMBRE 1980	
		Per movimento naturale		Per trasferimento di residenza				MF	M
		Nati vivi	Morti	Iscritti		Cancellati			
				da altro Comune	dal- l'estero	per altro Comune	per l'estero		
061	ROCCANTICA	3	11	12	-	4	-	574	284
062	ROCCA SINIBALDA	3	15	56	-	43	-	957	477
063	SALISANO	4	12	21	-	12	-	509	261
064	SCANDRIGLIA	19	30	46	1	44	-	1.885	921
065	SELCI	13	15	23	1	22	-	969	482
066	STIMIGLIANO	10	19	55	-	31	-	1.671	814
067	TARANO	8	7	39	1	28	-	1.057	523
068	TUFFIA	11	16	13	2	7	-	770	377
069	TORRICELLA IN SABINA	11	24	40	-	43	-	1.065	522
070	TORRI IN SABINA	8	19	17	-	29	-	1.172	589
071	TUPANIA	2	6	23	-	16	-	339	161
072	VAGONE	1	5	16	-	7	-	276	140
073	VARCO SABINO	3	4	7	-	9	-	402	198
	TOTALE	1.572	1.779	4.120	80	3.713	43	144.220	71.416

## 58 - PROVINCIA DI ROMA

001	AFFILE	25	25	73	-	75	-	1.685	836
002	AGUSTA	22	19	34	-	43	-	1.301	634
003	ALBANO LAZIALE	381	215	1.089	5	760	93	28.296	13.938
004	ALLUMIERE	52	44	107	-	69	-	4.206	2.151
005	ANGUILLARA SABAZIA	87	51	366	19	170	-	6.918	3.517
006	ANTICOLI CORRADO	16	17	11	-	19	-	944	480
007	ANZIO	357	170	1.150	69	871	32	27.726	13.736
008	ARCINAZZO ROMANO	11	17	35	-	25	1	1.509	770
117	ARDEA	169	62	1.039	30	408	13	10.025	5.065
009	ARICCIA	194	100	1.127	28	534	13	14.596	7.241
010	ARSOLI	22	27	49	-	42	-	1.652	807
011	ARTENA	144	84	169	11	142	5	9.671	4.883
012	BELLEGRA	40	30	40	-	83	-	3.110	1.552
013	BRACCIANO	106	101	479	10	292	21	10.892	5.469
014	CAMERATA NUOVA	4	6	20	-	25	-	463	234
015	CAMPAGNANO DI ROMA	52	49	167	4	72	-	4.688	2.290
016	CANALE MONTERANO	22	30	76	-	81	-	2.344	1.167
017	CANTERANO	5	4	14	-	18	-	390	200
018	CAPENA	56	40	191	6	126	-	3.564	1.862
019	CAPKANICA PRENESTINA	3	3	8	-	13	-	331	169
020	CARPINETO ROMANO	63	55	104	5	93	-	5.404	2.732
021	CASAPE	7	9	31	-	44	-	908	435
022	CASTEL GANDOLFO	74	53	369	-	252	1	6.087	3.030
023	CASTEL MACAMA	87	53	124	1	143	-	5.726	2.329
024	CASTELNUOVO DI PORTO	33	37	319	3	158	19	4.167	2.089
025	CASTEL SAN PIETRO ROMANO	5	10	24	-	15	-	613	295
026	CAVE	130	79	205	3	114	-	7.635	3.850
027	CERRETO LAZIALE	3	3	44	-	37	-	1.204	509
028	CERVARA DI ROMA	4	6	2	-	15	-	519	251
029	CERVETERI	147	74	1.123	26	275	8	11.998	6.121
118	CIAMPINO	359	175	1.506	18	1.146	-	31.123	15.539
030	CICILIANO	10	11	25	-	25	-	1.016	511
031	CINETO ROMANO	5	5	0	-	19	-	578	282
032	CIVITAVECCHIA	557	427	1.209	58	866	47	48.826	24.009
033	CIVITELLA SAN PAOLO	14	15	28	-	29	-	1.214	611
034	COLLEFERRO	238	145	511	35	581	18	20.542	10.224
035	COLONNA	40	25	107	-	105	-	2.528	1.231
036	FIANO ROMANO	46	34	181	2	103	-	4.238	2.093
037	FILACCIANO	4	8	9	-	27	-	491	224
038	FORMELLO	52	23	485	2	133	1	4.909	2.402
039	FRASCATI	238	159	695	46	577	14	19.816	9.666
040	GALLIGIANO NEL LAZIO	37	18	112	-	46	-	2.339	1.417
041	GAVIGNANO	22	19	82	-	56	-	1.527	759
042	GENAZZANO	46	56	100	-	93	1	4.763	2.370
043	GENZANO DI ROMA	224	156	528	15	451	5	17.361	8.837



## anagrafico dei singoli Comuni

ROMA

Codice dei Comuni	COMUNI	ISCRIZIONI E CANCELLAZIONI ANAGRAFICHE NELL'ANNO 1980						POPOLAZIONE RESIDENTE AL 31 DICEMBRE 1980	
		Per movimento naturale		Per trasferimento di residenza				MF	M
		Nati vivi	Morti	Iscritti		Cancellati			
				da altro Comune	dal- l'estero	per altro Comune	per l'estero		
044	GERANO	10	11	16	1	27	-	1.192	596
045	GORGA	20	9	26	-	37	-	851	407
046	GROTTAFERRATA	126	104	904	56	443	22	15.256	7.348
047	GUIDONIA MONTECELIO	692	234	2.304	98	1.948	21	49.712	24.987
048	JENNE	3	12	10	1	16	-	637	317
049	LABICC	29	22	70	-	50	6	1.983	987
116	LADISPOLI	132	97	866	25	480	21	11.450	5.623
050	LANUVIO	72	45	263	15	197	-	6.297	3.204
115	LARIANO	105	50	269	-	113	-	6.706	3.417
051	LICENZA	19	18	55	-	69	-	1.019	489
052	MAGLIANO ROMANO	19	9	24	-	31	-	1.032	526
053	MANDELA	6	9	12	-	9	-	542	261
054	MANZIANA	58	39	383	3	230	3	3.981	1.920
055	MARANO EQUO	15	12	34	-	12	-	815	398
056	MARCELLINA	76	47	138	5	102	-	4.542	2.288
057	MARINO	332	174	1.580	20	972	-	31.250	15.420
058	MAZZANO ROMANO	28	17	52	4	41	2	1.874	962
059	MENTANA	356	146	996	28	676	10	22.721	11.896
060	MONTECCOMPATRI	96	69	349	-	263	-	6.424	3.139
061	MONTEFLAVIO	10	18	18	-	23	-	1.399	702
062	MONTELANICO	19	16	80	1	58	-	1.826	904
063	MONTELIBRETTI	66	36	85	-	118	1	4.787	2.388
064	MONTEPURZIO CATONE	74	48	507	4	156	-	5.359	2.641
065	MONTEROTONDO	306	175	618	25	591	-	26.233	13.000
066	MONTORIO ROMANO	26	12	33	-	19	-	1.744	884
067	MORICONE	24	24	66	1	60	1	2.150	1.102
068	MORLUPO	73	40	288	15	131	2	4.335	2.156
069	NAZZANO	8	10	49	-	38	-	994	504
070	NEMI	10	11	116	3	78	-	1.518	763
071	NEROLA	15	33	56	-	47	-	1.262	623
072	NETTUNO	382	231	1.120	60	744	15	25.893	14.673
073	ULEVANO ROMANO	54	66	105	1	95	-	5.943	2.975
074	PALESTRINA	184	108	413	14	278	3	12.506	6.664
075	PALOMBARA SABINA	111	62	187	2	161	-	7.548	3.772
076	PERCILE	6	5	9	-	19	-	324	149
077	PISONIANO	14	22	17	-	34	-	870	435
078	POLI	22	23	28	1	46	-	1.970	1.005
079	POZZUOLI	448	108	1.794	96	1.387	62	30.366	15.538
080	PUNZANO ROMANO	9	7	37	4	36	-	894	441
081	RIANO	60	23	268	-	87	-	5.284	2.687
082	RIGNANO FLAMINIO	55	31	255	7	114	4	4.389	2.191
083	RIOFREDDO	13	10	30	-	13	-	667	319
084	RUCCA CANTERANO	2	4	13	-	17	-	340	173
085	RUCCA DI CAVE	6	7	-	-	17	-	378	192
086	RUCCA DI PAPA	124	64	350	-	316	7	8.931	4.437
087	ROCCAGIOVINE	2	3	1	-	5	-	236	110
088	ROCCA PICCOLA	106	45	472	10	166	-	6.264	3.199
089	ROCCA SANTO STEFANO	5	11	17	-	30	-	1.133	586
090	ROIATE	14	8	19	-	30	-	865	435
091	ROMA	29.030	25.634	47.940	6.153	51.169	1.577	2.916.414	1.399.858
092	ROVIANO	8	12	37	-	18	-	1.376	664
093	SACROFANO	40	27	251	8	84	2	3.243	1.560
094	SAMBUCI	10	8	40	-	40	-	743	373
095	SAN GREGORIO DA SASSOLA	19	16	36	-	38	-	1.505	728
096	SAN POLO DEI CAVALIERI	33	22	147	-	71	-	1.614	799
097	SANTA MARINELLA	91	76	491	40	369	17	5.659	4.702
098	SANT'ANGELO ROMANO	22	28	143	-	67	-	2.012	1.011
099	SANT'CRESTE	29	39	101	-	61	-	2.810	1.387
100	SAN VITO ROMANO	42	38	61	-	134	1	3.284	1.601
101	SARACINESCO	-	3	10	-	26	-	160	83
102	SEGGI	83	108	153	10	176	1	8.412	4.175
103	SUBIACO	117	107	51	8	148	3	8.812	4.421
104	TIVOLI	545	340	784	9	1.075	7	46.117	22.840
105	TOLFA	64	55	96	2	145	-	4.939	2.475
106	TURRITA TIBERINA	10	10	26	-	29	-	671	326

Codice dei Comuni	COMUNI	ISCRIZIONI E CANCELLAZIONI ANAGRAFICHE NELL'ANNO 1980						POPOLAZIONE RESIDENTE AL 31 DICEMBRE 1980	
		Per movimento naturale		Per trasferimento di residenza				MF	M
		Nati vivi	Morti	Iscritti		Cancellati			
				da altro Comune	dal- l'estero	per altro Comune	per l'estero		
107	TREVIGNANO ROMANO	35	22	108	10	92	3	2.802	1.423
108	VALLEPIETRA	-	1	9	-	27	-	530	263
109	VALLINFRECA	1	8	14	-	19	-	342	169
110	VALMONTONE	147	89	231	5	154	-	10.392	5.256
111	VELLETRI	552	307	751	29	432	11	42.707	21.236
112	VICOVARO	56	35	79	-	67	-	3.805	1.854
113	VIVARO ROMANO	2	4	5	1	5	-	336	166
114	ZAGAROLO	188	102	799	2	341	-	13.375	6.638
	TOTALE	39.782	32.225	82.035	7.177	74.693	2.094	3.766.985	1.823.158

## 59 - PROVINCIA DI LATINA

001	APRILIA	526	205	1.228	66	853	14	37.061	18.780
002	BASSIANO	17	12	39	-	66	-	1.581	799
003	CAMPODIMELE	8	18	17	6	30	-	973	431
004	CASTELFORTE	107	79	129	13	209	9	7.144	3.511
005	CISTERNA DI LATINA	399	182	829	38	521	31	27.802	13.978
006	CORI	110	95	192	12	140	1	10.086	4.980
007	FONDI	422	183	455	103	272	94	27.979	14.060
008	FORMIA	449	210	942	65	727	67	29.854	14.739
009	GAETA	301	205	517	82	500	39	24.593	12.063
010	ITRI	97	62	84	31	102	21	6.944	3.490
011	LATINA	1.399	527	2.604	170	2.263	29	96.264	47.854
012	LENOLA	57	24	42	5	62	2	3.840	1.925
013	MAENZA	24	23	71	-	88	-	2.656	1.366
014	MINTURNO	237	153	457	80	510	14	17.930	8.834
015	MONTE SAN BIAGIO	64	46	100	4	131	23	5.530	2.773
016	NORMA	57	36	79	5	119	-	3.627	1.797
017	PONTINIA	158	60	292	13	94	-	10.412	5.197
018	PONZA	40	39	81	7	114	-	3.589	1.823
019	PRIVERNO	167	101	216	19	206	14	12.804	6.329
020	PRUSSEDI	16	20	65	5	70	6	1.471	751
021	ROCCAGORGA	45	43	53	5	45	7	4.296	2.169
022	ROCCA MASSIMA	18	16	25	-	36	2	1.215	627
023	ROCCASECCA DEI VOLSCI	8	15	20	-	25	-	1.208	631
024	SABAUDIA	180	68	420	23	379	13	12.674	6.507
025	SAN FELICE CIRCEO	94	48	198	4	222	5	7.844	3.906
026	SANTI COSMA E DAMIANO	43	22	112	25	93	-	3.329	1.623
027	SERMONETA	94	43	224	2	169	-	6.518	3.299
028	SEZZE	284	179	379	68	314	4	19.889	9.979
029	SONNINO	69	69	115	-	112	-	6.843	3.447
030	SPERLUNGA	39	24	39	3	47	4	3.712	1.874
031	SPIGNO SATURNIA	24	15	90	22	45	21	2.175	1.077
032	TERRACINA	461	293	583	76	725	23	37.328	18.538
033	VENTOTENE	4	4	28	4	18	2	548	278
	TOTALE	6.018	3.116	10.725	957	9.307	445	436.619	219.435

## 60 - PROVINCIA DI FROSINONE

001	ACQUAFONDATA	5	9	18	6	15	-	455	213
002	ACUTO	31	19	28	-	26	-	1.776	872
003	ALATRI	361	197	420	9	314	-	22.316	11.192
004	ALVITIG	34	51	48	12	62	2	3.307	1.588
005	AMASENO	52	41	57	4	83	7	3.907	1.957
006	ANAGNI	301	135	319	-	280	-	17.785	8.767
007	AQUINO	83	47	220	26	133	11	4.882	2.452
008	ARCE	88	70	153	23	162	-	6.312	3.093
009	ARNARA	26	15	58	4	40	-	2.452	1.188
010	ARPINO	86	100	125	30	115	3	7.979	3.850

## anagrafico dei singoli Comuni

## FROSINONE

Codice dei Comuni	COMUNI	ISCRIZIONI E CANCELLAZIONI ANAGRAFICHE NELL'ANNO 1980						POPOLAZIONE RESIDENTE AL 31 DICEMBRE 1980	
		Per movimento naturale		Per trasferimento di residenza				MF	M
		Nati vivi	Morti	Iscritti		Cancellati			
				da altro Comune	dal- l'estero	per altro Comune	per l'estero		
011	ATINA	71	48	55	43	89	5	4.914	2.430
012	AUSONIA	33	32	48	10	62	9	2.679	1.310
013	BELMONTE CASTELLO	10	9	5	2	11	-	894	449
014	BOVILLE ERNICA	124	68	91	17	101	230	8.419	4.302
015	BROCCOSTELLA	30	18	84	23	35	-	2.077	1.071
016	CAMPOLI APPENNINO	21	21	36	-	11	1	1.611	791
017	CASALATTICO	4	9	1	12	1	-	739	371
018	CASALVIERI	22	49	40	66	41	4	3.285	1.547
019	CASSINO	470	219	1.090	163	1.014	3	32.668	16.475
020	CASTELLIRI	44	22	102	21	67	-	3.149	1.539
021	CASTELNUOVO PARANO	15	11	14	-	13	-	869	415
022	CASTROCELO	53	30	100	8	109	1	3.370	1.640
023	CASTRO DEI VOLSCI	59	63	77	5	72	10	5.055	2.447
024	CECCANO	266	178	346	38	240	8	20.784	10.353
025	CEPRANO	117	85	182	22	129	-	8.559	4.217
026	CERVARO	80	72	159	58	105	-	5.766	2.845
027	COLFELICE	21	15	41	6	26	-	1.717	835
028	COLLEPARDO	11	9	20	-	20	-	824	421
029	COLLE SAN MAGNO	11	14	30	8	38	3	1.044	520
030	CORENO AUSONIO	32	22	36	11	53	2	1.818	918
031	ESPERIA	54	74	53	16	84	17	4.755	2.394
032	FALVATERRA	9	15	30	-	10	-	569	266
033	FERENTINO	235	152	364	21	284	4	17.837	8.801
034	FILETTINO	4	14	28	-	28	-	673	324
035	FIUGGI	119	64	178	6	167	-	7.739	3.808
036	FONTANA LIRI	44	37	59	9	135	1	3.261	1.549
037	FONTECHIARI	12	14	27	17	6	-	1.305	646
038	FROSINONE	613	302	1.130	78	1.154	90	46.000	22.666
039	FUMONE	25	21	35	5	39	-	2.039	1.024
040	GALLINARO	14	20	17	10	18	-	1.115	519
041	GIULIANO DI ROMA	31	15	47	-	49	-	2.141	1.043
042	GUARCINO	26	22	28	-	68	-	1.991	994
043	ISOLA DEL LIRI	170	119	215	23	271	4	13.089	6.397
044	MONTE SAN GIOVANNI CAMPANO	169	98	146	28	139	-	12.026	6.140
045	MOROLO	40	34	98	2	48	-	2.791	1.428
046	PALIANO	57	53	175	-	163	1	6.900	3.454
047	PASTENA	11	32	30	4	27	-	1.802	885
048	PATRICA	32	24	116	9	69	-	2.515	1.282
049	PESCOSOLIDO	13	7	35	1	44	1	1.602	802
050	PICINISCO	9	20	25	39	51	-	1.474	715
051	PICO	42	27	64	10	96	-	3.370	1.703
052	PIEDIMONTE SAN GERMANO	81	32	181	-	108	-	4.167	2.123
053	PIGLIO	73	51	50	-	69	-	4.592	2.312
054	PIGNATARO INTERAMNA	32	20	53	32	62	-	2.149	1.042
055	POFI	56	46	67	14	76	-	4.467	2.190
056	PONTECORVO	195	111	428	55	261	2	12.612	6.254
057	POSTA FIBRENO	11	19	5	3	8	-	1.400	697
058	RIPI	60	64	49	4	52	-	5.600	2.784
059	ROCCA D'ARCE	21	13	22	13	28	-	1.152	569
060	ROCCASECCA	83	75	212	29	204	-	6.724	3.282
061	SAN BIAGIO SARACINISCO	6	13	5	4	24	-	558	268
062	SAN DONATO VAL DI COMINO	25	32	28	21	42	1	2.480	1.133
063	SAN GIORGIO A LIRI	38	27	53	38	62	-	2.916	1.434
064	SAN GIOVANNI INCARICO	40	40	98	1	88	1	3.533	1.728
065	SANT'AMBROGIO SUL GARIGLIANO	13	16	46	5	22	-	1.303	489
066	SANT'ANDREA DEL GARIGLIANO	26	24	29	18	57	3	1.747	847
067	SANT'APOLLINARE	24	33	51	28	55	1	2.789	1.006
068	SANT'ELIA FIUMERAPIDO	90	69	170	59	97	4	5.835	2.938
069	SANTOPADRE	21	23	11	11	51	-	1.926	969
070	SAN VITTORE DEL LAZIO	41	16	98	1	75	-	2.098	1.052
071	SERRONE	43	28	55	-	56	-	2.721	1.375
072	SETTEFRATI	15	10	20	4	10	97	943	448
073	SGURGCLA	30	33	40	1	56	-	2.523	1.282
074	SORA	356	234	368	92	563	78	27.390	13.433
075	STRANGOLAGALLI	35	22	28	2	22	9	2.498	1.224

## FROSINONE - L'AQUILA

Segue: Tav. 8 — Popolazione e movimento

Codice dei Comuni	COMUNI	ISCRIZIONI E CANCELLAZIONI ANAGRAFICHE NELL'ANNO 1980						POPOLAZIONE RESIDENTE AL 31 DICEMBRE 1980	
		Per movimento naturale		Per trasferimento di residenza				MF	M
		Nati vivi	Morti	Iscritti		Cancellati			
				da altro Comune	dal- l'estero	per altro Comune	per l'estero		
076	SUPINO	40	42	139	7	117	-	4.598	2.276
077	TERELLE	4	17	12	-	26	-	1.001	500
078	TORRE CAJETANI	16	4	27	-	14	-	1.139	577
079	TORRICE	53	41	50	52	87	1	4.807	2.386
080	TREVI NEL LAZIO	19	25	46	-	45	-	1.869	924
081	TRIVIGLIANO	22	13	44	6	15	-	1.257	621
082	VALLECORSIA	33	35	38	2	36	-	3.620	1.790
083	VALLEMATIO	19	12	15	16	27	1	1.152	584
084	VALLEROTONDA	24	37	50	55	46	-	2.229	1.097
085	VEROLI	271	152	211	42	196	33	18.157	9.207
086	VICALVI	14	3	19	6	12	-	786	383
087	VICO NEL LAZIO	28	16	22	-	11	-	1.926	983
088	VILLA LATINA	12	14	28	40	27	10	1.331	663
089	VILLA SANTA LUCIA	31	15	78	13	158	6	2.218	1.108
090	VILLA SANTO STEFANO	25	31	27	1	30	1	1.724	857
091	VITICUSO	4	10	12	8	30	5	546	279
	TOTALE	6.360	4.360	9.888	1.588	9.442	670	467.803	232.026

## 66 - PROVINCIA DI L'AQUILA

001	ACCIANO	-	4	20	-	26	-	735	357
002	AIELLI	20	26	27	9	49	-	1.472	699
003	ALFEDENA	8	14	34	-	33	-	778	345
004	ANVERSA DEGLI ABRUZZI	2	8	11	-	30	-	579	257
005	ATELETA	15	27	10	9	44	31	1.593	758
006	AVEZZANO	459	259	777	54	715	17	34.652	16.952
007	BALSORANO	39	33	98	8	58	2	4.100	2.061
008	BARETE	6	11	17	3	12	-	691	311
009	BARISCIANO	12	25	69	13	58	1	1.831	890
010	BARREA	9	8	20	-	23	-	996	441
011	BISEGNA	8	13	9	-	25	1	567	274
012	BUGNARA	11	21	33	5	25	-	1.217	585
013	CAGNANO AMITERNO	16	34	41	4	80	1	1.884	925
014	CALASCIO	1	9	15	5	14	-	330	142
015	CAMPO DI GIOVE	7	11	33	8	49	1	1.036	517
016	CAMPOTOSTO	8	20	20	-	81	-	1.300	638
017	CANISTRO	11	15	17	1	31	-	1.071	526
018	CANSANO	3	6	11	2	19	-	464	211
019	CAPESTRANO	5	21	38	11	16	4	1.372	649
020	CAPISTRELLO	74	39	85	1	133	-	5.514	2.810
021	CAPITIGNANO	8	25	24	-	18	-	800	371
022	CAPORCIANO	1	3	8	3	8	1	370	180
023	CAPPADOCIA	4	14	43	-	41	-	834	422
024	CARAPELLE CALVISIO	1	3	3	2	2	-	153	76
025	CARSOLI	63	80	160	-	168	-	4.588	2.308
026	CASTEL DEL MONTE	12	17	27	1	55	1	897	390
027	CASTEL DI IERI	3	5	8	5	16	1	547	269
028	CASTEL DI SANGRO	74	43	119	16	151	12	5.200	2.486
029	CASTELLAFIUME	12	16	19	-	33	-	965	504
030	CASTELVECCHIO CALVISIO	1	7	4	-	19	-	399	199
031	CASTELVECCHIO SUBEQUO	9	23	33	-	40	-	1.603	761
032	CELANO	145	112	114	28	117	-	11.075	5.633
033	CERCHIO	35	17	34	5	38	-	1.819	903
034	CIVITA D'ANTINO	10	11	31	4	26	2	1.037	497
035	CIVITELLA ALFEDENA	1	5	10	-	6	-	320	158
036	CIVITELLA ROVETO	28	27	62	4	70	5	2.999	1.481
037	COCULLO	1	14	13	3	21	-	542	245
038	COLLARMELE	17	12	32	6	35	-	1.060	503
039	COLLELNGO	14	23	38	8	27	-	1.786	855
040	COLLEPIETRO	4	8	10	3	6	-	388	183

## anagrafico dei singoli Comuni

Codice dei Comuni	COMUNI	ISCRIZIONI E CANCELLAZIONI ANAGRAFICHE NELL'ANNO 1980						POPOLAZIONE RESIDENTE AL 31 DICEMBRE 1980	
		Per movimento naturale		Per trasferimento di residenza				MF	M
		Nati vivi	Morti	Iscritti		Cancellati			
				da altro Comune	dal- l'estero	per altro Comune	per l'estero		
041	CORFINIO	11	13	43	4	27	14	1.022	500
042	FAGNANO ALTO	6	9	19	1	30	-	772	371
043	FONTECCHIO	-	14	29	-	10	-	473	230
044	FOSSA	6	9	21	2	21	-	692	324
045	GAGLIANO ATERNO	3	12	7	5	21	1	518	237
046	GIOIA DEI MARSÌ	28	19	45	1	37	-	2.454	1.238
047	GORIANO SICOLI	6	19	19	4	15	-	727	350
048	INTROCACQUA	15	23	82	17	74	-	1.701	807
049	L'AQUILA	798	673	1.340	116	1.042	31	67.152	32.575
050	LECCE NEI MARSÌ	15	19	32	4	43	-	1.805	886
051	LUCC DEI MARSÌ	56	39	115	9	94	-	5.061	2.487
052	LUCOLI	10	28	21	-	56	-	1.482	718
053	MAGLIANO DE' MARSÌ	28	31	87	5	94	1	3.113	1.516
054	MASSA D'ALBE	11	19	33	-	37	-	1.265	598
055	MOLINA ATERNO	5	12	39	2	46	2	645	305
056	MONTEREALE	41	68	48	1	116	-	3.535	1.743
057	MORINO	23	18	51	-	47	-	1.586	757
058	NAVELLI	6	16	18	3	22	-	885	426
059	OCCE	13	16	25	4	38	2	896	425
060	OFENA	8	22	45	17	28	-	915	414
061	OPI	6	9	10	-	16	-	596	303
062	CRICOLA	13	10	11	-	12	-	760	395
063	ORTONA DEI MARSÌ	8	18	19	1	43	-	1.365	666
064	ORTUCCHIO	17	26	29	4	52	2	1.859	894
065	OVINDOLI	17	24	23	18	18	-	1.332	647
066	PACENTRO	20	24	36	42	50	-	1.687	824
067	PERETO	2	12	23	-	27	-	597	315
068	PESCIASSEROLI	25	23	31	5	76	1	2.319	1.085
069	PESCINA	54	35	74	12	111	-	4.484	2.230
070	PESCOCOSTANZO	9	17	21	3	31	2	1.499	717
071	PETTORANO SUL GIZIO	12	23	45	18	85	-	1.551	760
072	PIZZOLI	49	33	47	-	73	-	2.598	1.215
073	PGGGIO PIGENZE	12	14	22	4	15	51	948	413
074	PRATA D'ANSIDONIA	9	11	10	2	18	1	674	326
075	PRATOLA PELIGNA	97	88	177	58	146	50	8.002	3.894
076	PREZZA	13	24	17	38	30	19	1.318	630
077	RAIANO	26	38	83	18	63	-	2.530	1.182
078	RIVISONDI	5	16	28	1	34	-	985	485
079	ROCCACASALE	5	18	37	2	16	8	833	426
080	ROCCA DI BOTTE	4	10	20	1	15	-	436	223
081	ROCCA DI CAMBIO	12	6	30	-	24	-	599	295
082	ROCCA DI MEZZO	17	24	28	12	52	6	1.895	888
083	ROCCA PIA	3	3	9	1	16	-	335	163
084	ROCCARASO	17	12	46	4	45	-	1.622	803
085	SAN BENEDETTO DEI MARSÌ	48	47	56	2	53	6	3.887	1.942
086	SAN BENEDETTO IN PERILLIS	2	7	1	12	12	-	318	143
087	SAN DEMETRIO NE' VESTINI	16	21	33	12	32	3	1.495	703
088	SAN PIO DELLE CAMERE	4	14	12	7	23	-	615	300
089	SANTE MARIE	17	22	27	-	51	-	1.787	892
090	SANT'EUSANIO FORCONESE	4	11	10	8	10	1	486	227
091	SANTO STEFANO DI SESSANIO	-	5	4	5	9	-	206	87
092	SAN VINCENZO VALLE ROVETO	28	34	69	12	77	15	3.044	1.467
093	SCANNO	19	37	42	1	80	-	2.771	1.352
094	SCONTRONE	5	9	13	1	12	-	550	278
095	SCOPPITO	28	18	109	-	74	-	1.924	938
096	SCURCOLA MARSICANA	13	18	39	1	34	-	2.107	1.060
097	SECTINARO	3	14	16	1	14	-	797	392
098	SULMONA	258	221	700	93	594	38	24.212	11.680
099	TAGLIACOZZO	65	80	241	17	209	-	7.609	3.789
100	TIONE DEGLI ABRUZZI	2	13	24	5	27	-	629	283
101	TURNIMPARTE	40	30	44	4	86	2	2.888	1.443
102	TRASACCU	79	37	86	-	121	-	5.661	2.864
103	VILLALAGO	4	23	13	22	23	12	835	383
104	VILLA SANTA LUCIA DEGLI ABRUZZI	2	9	6	-	30	-	453	222
105	VILLA SANT'ANGELO	4	7	10	7	8	-	522	255

## L'AQUILA - TERAMO

## Segue: Tav. 8 — Popolazione e movimento

Codice dei Comuni	COMUNI	ISCRIZIONI E CANCELLAZIONI ANAGRAFICHE NELL'ANNO 1980						POPOLAZIONE RESIDENTE AL 31 DICEMBRE 1980	
		Per movimento naturale		Per trasferimento di residenza				MF	M
		Nati vivi	Morti	Iscritti		Cancellati			
				da altro Comune	dal- l'estero	per altro Comune	per l'estero		
106	VILLAVALLELONGA	9	17	29	9	36	-	1.149	519
107	VILLETTA BARREA	5	11	9	4	11	-	665	290
108	VITTORITO	12	19	18	4	25	-	1.246	574
	TOTALE	3.364	3.381	6.783	880	7.035	348	302.743	147.541

## 67 - PROVINCIA DI TERAMO

001	ALBA ADRIATICA	89	73	352	27	176	-	6.449	4.171
002	ANCARANO	21	18	55	11	58	-	1.508	748
003	ARSITA	26	10	9	1	41	-	1.363	701
004	ATRI	144	114	166	23	247	8	11.448	5.687
005	BASCIANO	32	23	47	18	38	-	2.251	1.132
006	BELLANTE	61	65	175	20	139	-	5.160	2.586
007	BISENTI	48	40	44	1	114	13	3.193	1.627
008	CAMPLI	81	113	129	22	231	-	8.265	4.129
009	CANZANO	22	18	49	-	36	15	1.756	896
010	CASTEL CASTAGNA	5	10	25	1	45	-	697	369
011	CASTELLALTO	78	27	197	48	89	1	4.591	2.304
012	CASTELLI	25	27	28	18	75	5	1.829	914
013	CASTIGLIONE MESSER RAIMUNDO	41	33	48	1	118	7	2.781	1.410
014	CASTILENTI	23	14	84	1	92	-	1.618	817
015	CELLINO ATTANASIO	45	32	53	11	141	82	3.533	1.812
016	CERMIGNANO	41	27	30	11	89	75	2.708	1.383
017	CIVITELLA DEL TRONTO	74	63	140	39	140	52	6.060	3.006
018	CULLEDARA	30	21	42	2	57	-	2.229	1.099
019	COLCANNELLA	34	32	95	3	84	-	3.091	1.512
020	CONTRUGUERRA	32	37	41	6	84	-	2.710	1.316
021	CORROPOLI	37	42	72	6	77	-	3.745	1.814
022	CORTINO	8	14	28	-	45	3	1.297	666
023	CROGNALETO	21	31	33	-	109	-	2.176	1.091
024	FANO ADRIANO	6	7	7	-	10	-	569	271
025	GIULIANOVA	272	192	518	68	376	52	22.836	11.123
026	ISOLA DEL GRAN SASSO D'ITALIA	56	61	93	10	101	8	5.406	2.727
047	MARTINSICURO	115	74	321	30	187	4	9.389	4.728
027	MONTEFINO	18	20	30	1	50	-	1.405	731
028	MONITORIO AL VCMANO	141	92	124	31	147	3	9.185	4.664
029	MORRO D'ORO	40	34	74	-	79	-	2.782	1.429
030	MOSCIANO SANT'ANGELO	88	76	158	22	159	23	7.153	3.539
031	NERETO	49	49	86	3	116	-	4.419	2.163
032	NOTARESCO	97	61	104	5	111	-	6.308	3.198
033	PENNA SANT'ANDREA	14	11	43	15	31	-	1.718	853
034	PIETRACAMELA	3	12	25	1	11	-	474	234
035	PINETO	104	73	230	37	166	13	10.200	5.109
036	ROCCA SANTA MARIA	8	12	24	-	78	-	1.080	563
037	ROSETO DEGLI ABRUZZI	242	165	486	67	361	68	20.852	10.265
038	SANT'EGIDIO ALLA VIBRATA	88	51	203	67	117	18	7.026	3.419
039	SANT'OMERO	63	50	120	11	115	-	4.691	2.315
040	SILVI	141	71	454	32	140	2	5.769	4.889
041	TERAMO	652	497	1.107	85	848	52	52.215	25.397
042	TORANO NUOVO	22	13	35	-	39	-	1.716	844
043	TORRICELLA SICURA	49	36	72	8	126	30	2.828	1.431
044	TORTORETO	72	58	208	15	125	-	5.863	2.907
045	TOSSICIA	25	15	43	-	65	-	1.625	827
046	VALLE CASTELLANA	27	29	39	3	117	5	2.461	1.298
	TOTALE	3.410	2.643	6.546	781	6.000	539	274.430	136.114

## anagrafico dei singoli Comuni

## PESCARA - CHIETI

Codice dei Comuni	COMUNI	ISCRIZIONI E CANCELLAZIONI ANAGRAFICHE NELL'ANNO 1980						POPOLAZIONE RESIDENTE AL 31 DICEMBRE 1980	
		Per movimento naturale		Per trasferimento di residenza				MF	M
		Nati vivi	Morti	Iscritti		Cancellati			
				da altro Comune	dal- l'estero	per altro Comune	per l'estero		
68 - PROVINCIA DI PESCARA									
001	ABBATEGGIO	3	7	6	22	8	2	504	236
002	ALANNO	49	53	104	8	88	3	3.797	1.877
003	BOLGGNANO	14	9	43	5	36	1	1.442	699
004	BRITTEGLI	5	7	7	1	17	-	542	281
005	BUSSI SUL TIRINO	35	42	65	8	104	8	3.479	1.704
006	CAPPELLE SUL TAVO	19	23	82	6	52	-	1.945	1.005
007	CARAMANICO TERME	16	44	24	29	35	-	2.436	1.155
008	CARPINETO DELLA NORA	7	6	7	6	25	-	876	438
009	CASTIGLIONE A CASAURIA	12	19	24	3	35	-	1.028	494
010	CATIGNANO	16	29	52	2	61	28	1.756	836
011	CEPAGATTI	82	57	270	33	168	23	6.697	3.355
012	CITTA' SANT'ANGELO	120	93	354	27	193	15	9.171	4.599
013	CIVITAUANA	11	22	31	4	60	-	1.398	695
014	CIVITELLA CASANOVA	23	35	49	10	62	107	2.450	1.234
015	COLLECORVINO	57	36	162	6	117	-	4.436	2.242
016	CORVARA	5	13	8	4	19	-	552	277
017	CUGNOLI	10	22	68	6	63	-	1.773	907
018	ELICE	24	16	56	2	18	-	1.707	868
019	FARINDOLA	23	22	52	-	51	-	2.593	1.264
020	LETTOMANOPPELLO	44	29	24	19	50	377	2.940	1.470
021	LGRETO APRUTINO	86	80	114	18	135	-	7.127	3.586
022	MANUPPELLO	52	67	151	41	100	24	5.434	2.636
023	MONTEBELLO DI BERTONA	17	16	20	-	60	-	1.401	697
024	MONTESILVANO	380	168	1.701	163	857	48	27.472	13.681
025	MOSCUFO	30	32	98	10	83	-	2.572	1.268
026	NOCCIANO	24	17	78	5	44	-	1.575	781
027	PENNE	131	78	265	11	256	-	11.891	5.906
028	PESCARA	1.365	925	2.750	343	3.927	299	136.366	66.051
029	PESCOSANSONESCO	16	12	16	5	31	-	819	417
030	PIANELLA	80	72	154	22	138	11	6.813	3.402
031	PICCIANO	16	24	48	7	55	-	1.460	721
032	PIETRANICO	5	9	29	-	24	-	828	395
033	POPOLI	64	72	157	35	179	3	6.054	2.916
034	RUCCAMURICE	18	12	15	15	15	-	1.331	643
035	ROSCIANO	35	35	86	5	64	-	2.977	1.512
036	SALLE	3	7	10	7	12	1	488	230
037	SANT'EUFEMIA A MAIELLA	3	7	10	8	17	-	479	211
038	SAN VALENTINO IN ABRUZZO CITERIORE	16	32	23	10	57	-	1.984	973
039	SCAFA	47	24	132	24	99	-	3.779	1.874
040	SERRAMONACESCA	5	13	12	2	21	-	987	459
041	SPOLTRE	125	88	405	34	203	12	10.189	5.072
042	TOCCO DA CASAURIA	31	30	48	8	51	10	3.048	1.476
043	TORRE DE' PASSEKI	34	41	87	5	128	-	3.291	1.568
044	TURRIVALIGNANI	11	8	9	-	7	-	816	394
045	VICOLI	3	8	9	4	13	28	571	296
046	VILLA CELIEKA	12	12	15	2	29	-	1.083	541
	TOTALE	3.188	2.473	7.930	985	7.867	1.000	292.355	143.342

## 69 - PROVINCIA DI CHIETI

001	ALTINO	23	26	55	4	39	33	2.495	1.233
002	ARCHI	26	35	56	3	54	1	2.512	1.221
003	ARI	15	17	41	6	41	-	1.638	825
004	ARIELLI	13	18	18	8	20	1	1.307	636
005	ATESSA	120	96	252	19	163	-	10.175	5.017
006	BOMBA	8	30	28	4	31	-	1.213	569
007	BORRELLLO	5	9	24	1	33	23	690	340
008	BUCCIANICO	58	63	63	20	103	4	4.370	2.174
010	CANOSA SANNITA	8	15	17	11	36	7	1.656	826
011	CARPINETO SINELLO	10	10	19	5	43	-	951	488

Codice dei Comuni	COMUNI	ISCRIZIONI E CANCELLAZIONI ANAGRAFICHE NELL'ANNO 1980						POPOLAZIONE RESIDENTE AL 31 DICEMBRE 1980	
		Per movimento naturale		Per trasferimento di residenza				MF	M
		Nati vivi	Morti	Iscritti		Cancellati			
				da altro Comune	dal- l'estero	per altro Comune	per l'estero		
012	CARUNCHIO	17	22	11	1	27	4	1.056	523
013	CASACANDITELLA	18	20	46	9	49	2	1.546	747
014	CASALANGUIDA	15	14	9	2	34	-	1.345	659
015	CASALBORDINO	73	74	122	20	93	14	6.217	3.019
016	CASALINCONTRADA	34	24	52	6	45	16	2.419	1.179
017	CASOLI	56	80	89	13	99	-	6.256	3.372
018	CASTEL FRENTANO	42	49	83	6	103	-	3.944	1.912
019	CASTELGUIDONE	7	10	11	-	18	-	737	384
020	CASTIGLIONE MESSER MARINO	46	32	45	4	97	1	3.084	1.514
021	CELENZA SUL TRIGNO	14	15	26	-	27	1	1.310	619
022	CHIETI	668	432	1.196	96	1.089	23	57.556	28.443
023	CIVITALUPARELLA	7	7	3	1	19	-	518	258
024	CIVITELLA MESSER RAIMONDO	3	12	40	7	27	-	1.245	581
025	COLLECIMACINE	7	9	7	19	16	3	488	239
026	COLLEDIMEZZO	2	10	8	5	13	-	717	342
027	CRECCIO	40	26	51	7	46	-	3.227	1.625
028	CUPELLO	43	30	47	12	75	14	4.226	2.111
029	DUGLIOLA	7	10	4	-	22	-	567	286
104	FALLO	4	7	15	2	7	-	347	159
030	FARA FILIORUM PETRI	18	22	26	27	24	37	1.790	860
031	FARA SAN MARTINO	20	26	21	3	59	2	1.816	864
032	FILETTO	6	17	9	12	29	2	1.308	613
033	FOSSACESIA	45	42	114	21	89	2	4.503	2.204
034	FRAINE	8	9	6	10	20	9	806	403
035	FRANCAVILLA AL MARE	204	112	1.026	96	426	23	15.765	7.670
036	FRESAGRANCINARIA	13	17	36	8	64	4	1.374	699
037	FRISA	18	20	26	13	39	-	2.023	1.003
038	FURCI	18	14	22	17	28	-	1.509	735
039	GAMBERALE	9	15	8	3	12	-	721	359
040	GESSUPALENA	21	29	18	4	40	3	2.256	1.116
041	GISSI	33	29	44	12	79	1	3.238	1.595
042	GIULIANO TEATINO	24	12	35	4	34	-	1.476	770
043	GUARDIAGRELE	118	131	160	41	134	45	10.279	4.971
044	GUILMI	13	18	7	2	15	-	748	359
045	LAMA DEI PELIGNI	7	22	23	22	46	2	1.629	775
046	LANCIANO	396	292	995	134	549	26	32.489	15.800
047	LENTELLA	16	7	17	2	9	-	874	432
048	LETTOPALENA	1	4	14	1	14	1	466	224
049	LISCIA	7	8	5	7	16	22	1.040	521
050	MIGLIANICCE	66	42	105	4	109	-	4.405	2.194
051	MONTAZZOLI	18	17	16	4	26	-	1.353	668
009	MONTEBELLO SUL SANGRO	5	4	8	1	18	-	269	112
052	MONTEFERRANTE	-	1	11	-	6	-	266	126
053	MONTELAPIANO	2	3	4	-	8	-	247	112
054	MONTENERODOMO	19	9	8	-	34	-	1.129	558
055	MONTECORRISIO	38	20	32	5	40	8	2.361	1.193
056	MOZZAGROGNA	26	14	103	13	39	4	1.980	954
057	ORSOGNA	42	35	72	47	73	-	3.982	1.861
058	ORTONA	276	212	337	68	380	41	22.188	10.986
059	PAGLIETA	44	34	69	27	59	1	4.590	2.323
060	PALENA	13	36	33	8	71	-	1.809	884
061	PALMOLI	11	20	13	-	53	-	1.548	787
062	PALOMBARO	9	18	25	3	19	3	1.298	633
063	PENNADOMO	3	6	16	1	13	-	505	239
064	PENNAPIEDIMUNTE	5	11	13	5	11	22	775	373
065	PERANO	23	17	58	14	33	-	1.578	793
103	PIETRAFERRAZZANA	1	9	11	2	12	-	237	114
066	PIZZOFERRATO	11	19	10	2	37	-	1.595	782
067	POGGIOFIORITO	9	13	22	1	34	-	1.002	492
068	POLLUTRI	33	29	43	-	53	-	2.973	1.458
069	PRETORO	13	14	5	2	23	1	1.217	567
070	QUADRI	8	7	10	-	10	-	1.152	560
071	RAPINO	23	8	32	8	50	-	1.737	842
072	RIPPA TEATINA	42	28	103	16	80	5	3.330	1.688
073	ROCCAMONTEPIANO	24	18	9	7	38	-	2.017	1.010



## anagrafico dei singoli Comuni

## CHIETI - ISERNIA

Codice dei Comuni	COMUNI	ISCRIZIONI E CANCELLAZIONI ANAGRAFICHE NELL'ANNO 1980						POPOLAZIONE RESIDENTE AL 31 DICEMBRE 1980	
		Per movimento naturale		Per trasferimento di residenza				MF	M
		Nati vivi	Morti	Iscritti		Cancellati			
				da altro Comune	dal- l'estero	per altro Comune	per l'estero		
074	RUCCA SAN GIOVANNI	31	31	38	3	31	14	2.286	1.161
075	ROCCASCALEGNA	15	23	22	15	12	1	1.756	854
076	ROCCASPINALVETI	22	21	22	2	29	-	2.308	1.151
077	ROILO DEL SANGRO	1	7	15	-	21	-	431	200
078	ROSELLO	7	8	19	2	22	-	548	264
079	SAN BUONO	15	20	24	-	39	-	1.424	689
080	SAN GIOVANNI LIPIONI	4	5	3	-	9	-	562	291
081	SAN GIOVANNI TEATINO	91	66	320	21	170	4	6.399	3.228
082	SAN MARTINO SULLA MARRUCINA	10	12	27	3	24	-	905	407
083	SAN SALVO	181	58	530	79	270	25	12.193	6.239
084	SANTA MARIA IMBARC	17	10	35	18	24	-	1.124	563
085	SANT'EUSANIO DEL SANGRO	38	18	38	7	27	4	2.613	1.292
086	SAN VITO CHIETINO	56	73	114	13	103	8	5.011	2.436
087	SCERNI	47	47	72	16	64	8	4.172	2.085
088	SCHIAVI DI ABRUZZO	11	42	46	-	112	-	2.768	1.247
089	TARANTA PELIGNA	5	11	17	11	35	13	785	381
090	TOLLO	55	41	61	11	76	-	4.318	2.166
091	TORINO DI SANGRO	23	42	78	16	64	24	3.244	1.582
092	TURNARECCIO	26	24	32	19	59	2	2.081	979
093	TORREBRUNA	16	13	10	1	38	-	1.693	833
094	TORREVECCHIA TEATINA	34	20	70	6	52	-	2.655	1.331
095	TORRICELLA PELIGNA	16	23	18	1	29	19	2.043	992
096	TREGLIO	3	9	57	4	31	6	864	427
097	TUFILLO	6	13	8	2	12	2	830	409
098	VACRI	19	19	27	18	47	-	1.885	928
099	VASTO	380	215	812	108	456	71	29.885	14.858
100	VILLALFONSINA	12	11	5	-	17	-	1.283	612
101	VILLAMAGNA	26	17	66	8	48	-	2.414	1.190
102	VILLA SANTA MARIA	17	24	72	3	89	-	1.635	793
	TUTALE	4.337	3.620	8.876	1.346	7.534	612	375.584	184.871

## 94 - PROVINCIA DI ISERNIA

001	ACQUAVIVA D'ISERNIA	3	5	4	-	13	-	671	331
002	AGNONE	72	69	105	7	142	8	6.449	3.130
003	BAGNOLI DEL TRIGNO	13	23	27	5	41	-	1.357	637
004	BELMONTE DEL SANNIO	16	15	13	1	20	6	1.295	633
005	CANTALUPO NEL SANNIO	10	14	21	1	25	-	988	505
006	CAPRACOTTA	23	21	43	-	77	3	1.777	832
007	CARVILLI	17	17	27	5	42	-	1.904	970
008	CARPINONE	24	14	34	22	31	19	1.244	587
009	CASTEL DEL GIUDICE	3	3	3	-	16	-	508	252
010	CASTELPETROSO	24	31	15	2	47	-	1.912	955
011	CASTELPIZZUTO	2	2	8	-	5	-	195	101
012	CASTEL SAN VINCENZO	5	11	37	6	16	-	704	336
013	CASTELVERRINO	4	3	2	1	16	-	269	128
014	CERRO AL VOLTURNO	16	36	42	-	64	-	2.015	989
015	CHIAUCI	2	5	2	-	10	-	367	174
016	CIVITANOVA DEL SANNIO	9	15	16	-	17	-	1.221	587
017	COLLI A VOLTURNO	17	25	38	-	67	-	1.545	794
018	CONCA CASALE	4	9	3	-	10	-	360	176
019	FILIGNANO	5	26	22	4	12	-	1.320	488
020	FORLI' DEL SANNIO	5	14	8	4	23	-	1.124	533
021	FORNELLI	23	13	41	16	27	1	1.787	883
022	FRUSOLONE	44	52	53	4	95	-	3.718	1.848
023	ISERNIA	264	119	777	61	518	6	19.580	9.616
024	LONGANO	7	12	7	5	13	2	1.051	537
025	MACCHIA D'ISERNIA	9	7	35	-	15	-	875	420
026	MACCHIAGODENA	33	28	34	3	32	-	2.396	1.176
027	MIRANDA	13	15	9	4	17	1	1.227	623
028	MONTAQUILA	34	23	37	2	24	-	2.427	1.238
029	MONTENERO VAL CUCCHIAKA	4	14	4	4	15	-	773	393
030	MONTERODUNI	33	27	81	17	69	-	2.441	1.206

## ISERNIA - CAMPOBASSO

Segue: Tav. 8 — Popolazione e movimento

Codice dei Comuni	COMUNI	ISCRIZIONI E CANCELLAZIONI ANAGRAFICHE NELL'ANNO 1980						POPOLAZIONE RESIDENTE AL 31 DICEMBRE 1980	
		Per movimento naturale		Per trasferimento di residenza				MF	M
		Nati vivi	Morti	Iscritti		Cancellati			
				da altro Comune	dal- l'estero	per altro Comune	per l'estero		
031	PESCHE	6	5	27	5	10	-	614	294
032	PESCOLANCIANO	14	17	29	-	45	-	1.201	579
033	PESCOENNATARO	9	6	12	-	43	-	655	317
034	PETTORANELLO DEL MOLISE	5	9	4	4	7	5	412	202
035	PIETRABONDANTE	14	20	16	-	57	-	1.453	710
036	PIZZONE	7	8	14	2	19	-	484	232
037	POGGIO SANNITA	13	25	34	7	72	17	1.629	808
038	POZZILLI	27	25	75	13	64	-	2.110	1.062
039	RIUNERO SANNITICO	17	20	13	16	28	-	1.585	824
040	ROCCAMANCOLFI	25	18	14	4	46	3	1.338	665
041	ROCCASICURÀ	7	10	22	7	36	21	774	382
042	ROCCHETTA A VOLTURNO	18	16	33	6	55	-	1.177	581
043	SAN PIETRO AVELLANA	4	14	22	1	33	-	873	403
044	SANT'AGAPITO	11	13	23	-	23	-	1.052	521
045	SANTA MARIA DEL MOLISE	3	2	2	-	4	-	713	331
046	SANT'ANGELO DEL PESCU	10	11	5	11	24	-	800	381
047	SANT'ELENA SANNITA	1	9	10	-	9	-	465	175
048	SCAPOLI	8	7	13	4	13	2	1.181	624
049	SESSANO DEL MOLISE	15	21	23	4	15	-	1.207	574
050	SESTO CAMPANO	27	18	52	14	54	-	2.907	1.459
051	VASTOGIRARDI	5	25	19	1	37	-	1.147	559
052	VENAFRO	155	68	321	45	219	4	8.735	4.336
	TOTALE	1.146	1.035	2.331	318	2.437	98	95.752	47.097

## 70 - PROVINCIA DI CAMPOBASSO

001	ACQUAVIVA COLLECROCE	6	17	8	7	25	36	1.087	524
002	BARANELLO	23	45	54	21	46	-	3.102	1.520
003	BOJANO	93	77	167	15	200	-	7.463	3.670
004	BONEFRO	32	45	23	20	47	-	2.623	1.318
005	BUSSO	15	24	36	5	34	-	1.543	741
006	CAMPOBASSO	696	382	1.316	64	1.093	16	47.901	23.454
007	CAMPOCHIARO	8	11	15	7	22	-	690	321
008	CAMPODIPIETRA	16	17	50	4	44	-	1.601	788
009	CAMPOLIETO	6	26	15	12	20	-	1.339	655
010	CAMPOMARINO	105	32	273	19	232	-	5.565	2.814
011	CASACALENDA	25	48	62	17	63	1	3.173	1.519
012	CASALCIPRANO	9	17	13	9	19	-	771	354
013	CASTELBOTTACCIO	9	6	5	9	14	4	734	326
014	CASTELLINO DEL BIFERNO	2	12	11	-	19	-	933	418
015	CASTELMAURO	21	57	14	32	63	4	2.950	1.457
016	CASTROPIGNANO	16	18	36	6	67	-	1.481	704
017	CERCEMAGGIORE	47	42	42	12	68	-	4.518	2.263
018	CERCEPICCLA	7	13	14	1	23	1	965	477
019	CIVITACAMPOMARANO	12	14	13	-	23	-	1.028	472
020	COLLE D'ANCHISE	10	18	27	9	26	1	1.052	516
021	COLLETORTO	33	25	61	9	75	2	3.183	1.556
022	DURGNIA	5	15	12	2	24	1	764	323
023	FERRAZZANO	10	25	69	-	56	-	1.646	791
024	FOSSALTO	24	28	26	8	50	-	1.984	984
025	GAMBATESA	30	29	34	1	63	-	2.431	1.187
026	GILDONE	11	18	20	1	31	1	1.273	619
027	GUARDIAFIERA	11	16	14	18	38	24	1.275	617
028	GUARDIARECIA	14	14	8	22	18	1	1.039	482
029	GUGLIONESI	69	46	168	12	104	7	5.925	2.949
030	JELSI	19	27	23	9	34	-	2.177	1.053
031	LARINO	116	64	181	12	139	2	7.754	3.856
032	LIMOSANO	10	14	13	4	16	7	1.187	602
033	LUCITO	11	21	23	-	38	48	1.312	634
034	LUPARA	8	15	10	5	42	-	978	492
035	MACCHIA VALFORTORE	9	13	24	2	48	2	1.099	548

## anagrafico dei singoli Comuni

## CAMPOBASSO - CASERTA

Codice dei Comuni	COMUNI	ISCRIZIONI E CANCELLAZIONI ANAGRAFICHE NELL'ANNO 1980						POPOLAZIONE RESIDENTE AL 31 DICEMBRE 1980	
		Per movimento naturale		Per trasferimento di residenza				MF	M
		Nati vivi	Morti	Iscritti		Cancellati			
				da altro Comune	dal- l'estero	per altro Comune	per l'estero		
036	MAFALDA	18	16	25	2	36	-	1.688	862
037	MATRICE	9	10	33	15	42	-	1.775	530
038	MIRABELLO SANNITICO	21	19	21	5	40	-	1.648	782
039	MOLISE	1	4	4	-	5	-	235	110
040	MONACILIGNI	9	11	13	8	24	-	854	401
041	MONTAGANO	14	18	44	6	45	-	1.502	679
042	MONTECILFONE	32	29	37	13	48	-	2.403	1.205
043	MONTEFALCONE NEL SANNIO	31	40	25	6	83	88	2.482	1.238
044	MUNTELONGO	7	8	1	-	19	-	690	354
045	MONTEMITRO	3	4	7	1	18	-	663	322
046	MONTENERO DI BISACCIA	70	63	109	20	109	-	7.312	3.707
047	MONTORIO NEI FRENTANI	12	17	12	15	22	2	850	400
048	MORRONE DEL SANNIO	9	24	17	2	19	85	1.190	568
049	ORATINO	11	13	21	10	7	5	1.197	575
050	PALATA	26	32	26	9	72	1	2.541	1.270
051	PETACCIATO	36	24	69	10	48	-	3.008	1.507
052	PETRELLA TIFERNINA	4	22	41	12	42	1	1.651	779
053	PIETRACATELLA	33	41	42	12	62	-	2.060	1.045
054	PIETRACUPA	4	9	13	4	18	-	502	242
055	PORTUCANNONE	31	39	64	-	70	-	2.466	1.233
056	PROVVIDENTI	1	5	5	-	4	-	216	103
057	RICCIA	68	77	72	14	130	11	6.459	3.145
058	RIPABOTTONI	8	20	11	9	20	-	1.016	489
059	RIPALIMOSANO	31	23	77	7	23	1	2.181	1.048
060	RUCCAVIVARA	16	19	22	1	30	12	1.426	698
061	ROTELLO	14	26	25	8	49	1	1.573	740
062	SALCITO	8	17	22	1	27	1	950	457
063	SAN BIASE	5	5	3	-	12	-	522	260
064	SAN FELICE DEL MOLISE	8	14	10	7	9	83	895	440
065	SAN GIACOMO DEGLI SCHIAVONI	9	13	30	2	43	-	861	419
066	SAN GIOVANNI IN GALDO	8	13	16	5	26	-	1.025	485
067	SAN GIULIANO DEL SANNIO	11	21	28	1	29	9	1.305	633
068	SAN GIULIANO DI PUGLIA	11	15	19	9	26	1	1.508	738
069	SAN MARTINO IN PENSILO	67	56	68	13	87	1	4.542	2.271
070	SAN MASSIMO	10	13	22	2	23	-	691	335
071	SAN PULOMATESE	4	5	21	2	29	-	458	210
072	SANTA CROCE DI MAGLIANO	65	57	40	4	78	-	5.314	2.604
073	SANT'ANGELO LIMOSANO	7	7	6	1	19	-	614	296
074	SANT'ELIA A PIANISI	32	19	44	12	67	-	2.761	1.352
075	SEPINO	28	32	46	16	36	-	2.477	1.209
076	SPINETE	14	15	12	2	27	8	1.598	796
077	TAVENNA	10	17	15	7	56	-	1.452	718
078	TERMOLI	281	123	1.075	60	520	53	22.332	11.073
079	TORRELLA DEL SANNIO	15	16	18	7	42	-	1.150	553
080	TORO	21	15	40	21	42	-	1.726	846
081	TRIVENTO	80	58	56	4	139	-	5.844	2.934
082	TUFARA	16	10	26	1	22	-	1.414	672
083	URURI	34	49	80	19	95	54	3.453	1.679
084	VINCHIATURO	26	33	42	1	83	14	2.625	1.270
	TOTALE	2.829	2.527	5.455	759	5.539	589	238.951	117.286

## 61 - PROVINCIA DI CASERTA

001	AILANO	32	13	55	6	51	-	1.845	892
002	ALIFE	86	70	181	83	160	33	6.760	3.382
003	ALVIGNANO	78	55	126	24	132	14	5.552	2.688
004	ARIENZO	92	38	114	2	116	2	4.675	2.353
005	AVERSA	938	368	2.168	11	1.964	1	52.621	25.986
006	BAIA E LATINA	34	25	55	9	48	-	2.251	1.101
007	BELLONA	81	38	147	9	176	-	4.598	2.291
008	CAIANELLO	34	14	93	1	51	1	1.511	765
009	CAIAZZO	81	62	155	13	133	2	5.854	2.864
010	CALVI RISORTA	101	69	141	5	175	-	5.449	2.661

## CASERTA

Segue: Tav. 8 — Popolazione e movimento

Codice dei Comuni	COMUNI	ISCRIZIONI E CANCELLAZIONI ANAGRAFICHE NELL'ANNO 1980						POPOLAZIONE RESIDENTE AL 31 DICEMBRE 1980	
		Per movimento naturale		Per trasferimento di residenza				MF	M
		Nati vivi	Morti	Iscritti		Cancellati			
				da altro Comune	dal- l'estero	per altro Comune	per l'estero		
011	CAMIGLIANO	33	17	86	-	59	-	1.744	833
012	CANCELLO ED ARNONE	74	32	169	3	161	-	4.524	2.230
013	CAPODRISE	113	62	208	8	267	-	5.584	2.789
014	CAPRIATI A VOLTURNO	20	19	82	7	93	1	1.790	858
015	CAPUA	282	179	497	10	605	7	18.433	8.759
016	CARINARO	105	46	153	-	240	-	4.573	2.241
017	CARINOLA	101	126	262	16	339	14	8.775	4.234
018	CASAGIOVE	266	113	936	6	589	-	14.379	7.064
019	CASAL DI PRINCIPE	348	109	314	14	675	-	17.072	8.751
020	CASALUCE	149	54	314	11	263	-	6.713	3.387
103	CASAPESENNA	155	35	106	2	231	6	5.686	2.815
021	CASAPULLA	109	43	299	8	348	15	5.829	2.851
022	CASERTA	822	570	2.886	53	2.516	68	67.864	33.241
023	CASTEL CAMPAGNANO	22	18	34	5	33	-	1.758	865
024	CASTEL DI SASSO	29	20	26	17	40	2	1.413	718
025	CASTELLO DEL MATESE	16	16	36	5	39	4	1.336	642
026	CASTEL MORRONE	59	29	49	10	81	-	3.618	1.788
027	CASTEL VOLTURNO	130	29	970	41	325	3	6.235	3.200
102	CELLIOLE	103	44	226	25	190	45	5.635	2.795
028	CERVINO	102	38	83	16	181	11	4.699	2.370
029	CESA	135	27	203	6	326	-	5.917	2.987
030	CIORLANO	9	9	20	1	19	4	704	351
031	CONCA CELLA CAMPANIA	20	18	45	9	91	14	1.884	914
032	CURTI	90	67	367	8	294	-	5.759	2.747
033	DRAGUNI	24	25	59	2	107	-	2.316	1.140
101	FALCIANO DEL MASSICO	55	37	112	4	117	4	3.431	1.644
034	FONTEGRECA	14	9	19	3	27	-	985	493
035	FORMICOLA	18	22	44	3	58	-	2.120	1.024
036	FRANCOLEISE	106	36	139	3	205	12	4.819	2.391
037	FRIGNANO	156	59	319	20	401	-	8.046	4.006
038	GALLO	8	16	11	10	24	-	1.209	596
039	GALLUCCIO	38	37	65	6	108	-	2.799	1.411
040	GIANO VETUSTO	7	14	27	6	44	-	770	335
041	GIOIA SANNITICA	53	37	73	32	74	1	3.863	1.933
042	GRAZZANISE	124	38	220	-	261	-	6.076	2.982
043	GRICIGNANO DI AVERSA	151	42	288	-	192	-	6.057	3.013
044	LETINO	4	9	13	5	11	-	926	453
045	LIBERI	23	18	24	5	48	-	1.518	745
046	LUSCIANO	223	69	376	-	377	4	11.139	5.581
047	MACERATA CAMPANIA	176	72	220	2	238	5	8.261	4.085
048	MADDALONI	627	276	617	87	720	49	34.114	16.810
049	MARCIANISE	750	262	764	34	641	21	33.664	17.111
050	MARZANO APPIU	36	26	78	-	131	-	2.942	1.444
051	MIGNANO MONTE LUNGO	38	26	171	3	154	-	3.200	1.583
052	MONDRAGONE	424	168	553	51	537	12	23.326	11.605
053	ORTA DI ATELLA	201	63	256	1	318	6	10.105	4.997
054	PARETE	186	43	182	-	171	-	8.044	4.013
055	PASTORANO	32	19	123	2	151	-	2.412	1.174
056	PIANA DI MONTE VERNA	21	37	62	8	71	35	2.626	1.267
057	PIEDIMONTE MATESE	183	104	240	27	330	12	11.454	5.574
058	PIETRAMELARA	78	40	143	4	153	-	4.252	2.078
059	PIETRAVAIRANO	38	33	55	4	70	-	3.145	1.524
060	PIGNATARO MAGGIORE	108	71	172	10	199	-	6.190	2.991
061	PUNTELATONE	24	12	54	9	101	-	1.860	900
062	PORTICO DI CASERTA	81	43	153	3	152	2	4.792	2.433
063	PRATA SANNITA	21	16	35	20	37	7	1.959	996
064	PRATELLA	30	12	23	-	70	-	1.818	935
065	PRESENZANO	24	20	21	3	60	4	1.735	872
066	RAVISCANINA	22	7	18	1	44	-	1.523	745
067	RECALE	113	30	250	9	226	-	5.039	2.553
068	RIARDO	43	27	79	2	57	-	2.506	1.256
069	ROCCA D'EVANDRO	49	43	73	33	103	1	3.532	1.734
070	ROCCAMONFINA	45	38	102	10	83	41	3.967	1.925
071	ROCCARCOMANA	7	11	35	10	32	-	1.176	542
072	RUCCHETTA E CROCE	16	3	17	-	21	4	685	329

## anagrafico dei singoli Comuni

## CASERTA - BENEVENTO

Codice dei Comuni	COMUNI	ISCRIZIONI E CANCELLAZIONI ANAGRAFICHE NELL'ANNO 1980						POPOLAZIONE RESIDENTE AL 31 DICEMBRE 1980	
		Per movimento naturale		Per trasferimento di residenza				MF	M
		Nati vivi	Morti	Iscritti		Cancellati			
				da altro Comune	dal- l'estero	per altro Comune	per l'estero		
073	RUVIANO	29	24	50	3	67	-	2.077	1.035
074	SAN CIPRIANO D'AVERSA	213	84	398	16	595	-	12.370	6.307
075	SAN FELICE A CANCELLO	307	134	403	13	444	10	15.809	7.918
076	SAN GREGORIO MATESE	16	11	24	4	35	1	1.277	649
077	SAN MARCELLINO	204	51	364	1	466	-	9.477	4.917
104	SAN MARCO EVANGELISTA	97	37	157	5	110	7	4.155	2.089
078	SAN NICOLA LA STRADA	185	79	1.089	14	427	-	11.782	5.817
079	SAN PIETRO INFINE	12	12	55	1	71	-	1.019	469
080	SAN PIETRO SANNITICO	19	26	53	4	27	-	1.690	808
081	SAN PRISCO	153	61	353	28	294	11	7.901	3.923
082	SANTA MARIA A VICO	226	92	284	37	328	1	10.496	5.131
083	SANTA MARIA CAPUA VETERE	565	341	1.204	26	1.120	6	32.857	15.672
084	SANTA MARIA LA FOSSA	41	28	63	2	78	-	2.812	1.351
085	SAN TAMMARO	40	29	111	4	112	13	2.411	1.191
086	SANT'ANGELO D'ALIFE	45	35	70	14	79	-	2.626	1.278
087	SANT'ARPINO	175	40	423	4	295	9	8.666	4.303
088	SESSA AURUNCA	320	267	521	43	611	18	24.739	12.101
089	SPARANISE	118	79	245	-	251	-	6.903	3.289
090	SUCCIVO	124	43	301	1	206	-	5.942	2.912
091	TEANO	252	144	231	10	412	-	14.896	7.398
092	TEVEROLA	142	30	279	7	436	-	7.117	3.559
093	TORA E PICCILLI	24	12	26	2	70	-	1.336	645
094	TRENTOLA-DUCENTA	240	79	335	3	451	-	11.251	5.564
095	VAIRANO PATENORA	69	51	199	24	141	8	5.831	2.887
096	VALLE AGRICOLA	26	18	27	-	51	-	1.550	784
097	VALLE DI MADDALONI	37	22	54	7	52	1	2.261	1.157
098	VILLA DI BRIANO	102	42	271	-	259	-	4.861	2.423
099	VILLA LITERNO	188	55	155	2	175	-	8.848	4.528
100	VITULAZIC	80	33	200	10	141	-	4.536	2.192
	TOTALE	13.275	6.401	25.896	1.161	25.739	552	760.847	375.933

## 62 - PROVINCIA DI BENEVENTO

001	AIROLA	100	60	169	12	166	-	7.347	3.564
002	AMUROSÌ	32	30	62	13	100	17	2.818	1.350
003	APICE	76	66	72	8	133	9	5.916	3.028
004	APOLLONIA	49	27	51	7	69	13	2.465	1.248
005	ARPAIA	16	16	43	-	61	-	1.483	707
006	ARPAISE	16	11	64	2	44	-	964	484
007	BASILICE	36	27	23	6	41	-	3.435	1.746
008	BENEVENTO	994	479	1.189	72	1.550	103	62.641	30.512
009	BONEA	29	19	66	4	54	-	1.483	728
010	BUCCIANO	23	12	53	4	31	-	1.636	830
011	BUONALBERGO	27	28	29	-	55	3	2.142	1.042
012	CALVI	32	28	115	4	97	32	2.465	1.181
013	CAMPOLATTARO	9	12	24	-	15	-	1.187	603
014	CAMPOLI DEL MONTE TABURNO	28	12	40	-	48	-	1.767	894
015	CASALCUNI	15	17	28	6	45	3	1.678	828
016	CASTELFRANCO IN MISCANO	11	22	15	3	19	5	1.270	610
017	CASTELPAGANO	18	30	19	6	47	-	2.116	1.038
018	CASTELPOTO	20	18	23	-	50	-	1.794	864
019	CASTELVENERE	24	26	36	-	43	-	2.234	1.107
020	CASTELVETERE IN VAL FORTORE	33	33	9	78	46	-	2.979	1.419
021	CAUTANO	38	20	57	1	76	-	1.985	990
022	CEPPALONI	50	50	99	10	111	-	3.325	1.613
023	CERRETO SANNITA	50	55	96	14	153	-	4.648	2.263
024	CIRCELLO	54	20	13	4	80	-	3.289	1.685
025	COLLE SANNITA	48	38	55	13	66	1	3.903	1.926
026	CUSANO MUTRI	61	36	28	14	30	5	4.490	2.260
027	DUGENTA	38	23	52	1	92	2	2.755	1.346
028	DURAZZANO	25	24	29	30	30	-	1.922	965
029	FAICCHIO	30	42	52	11	48	-	3.959	1.971
030	FOGLIANISE	36	29	92	-	109	-	5.135	1.561

## BENEVENTO - NAPOLI

Segue: Tav. 8 — Popolazione e movimento

Codice dei Comuni	COMUNI	ISCRIZIONI E CANCELLAZIONI ANAGRAFICHE NELL'ANNO 1980						POPOLAZIONE RESIDENTE AL 31 DICEMBRE 1980	
		Per movimento naturale		Per trasferimento di residenza				MF	M
		Nati vivi	Morti	Iscritti		Cancellati			
				da altro Comune	dal- l'estero	per altro Comune	per l'estero		
031	FOIANO DI VAL FORTORE	22	10	13	-	30	-	1.537	775
032	FORCHIA	20	7	45	-	33	-	1.026	489
033	FRAGNETO L'ABATE	12	21	26	-	14	-	1.583	755
034	FRAGNETO MONFORTE	6	19	41	-	59	-	1.795	924
035	FRASSO TELESINO	39	43	65	19	105	-	3.292	1.619
036	GINESTRA DEGLI SCHIAVONI	11	10	8	-	18	-	838	409
037	GUARDIA SANFRAMONDI	68	62	74	6	79	-	5.925	2.916
038	LIMATOLA	59	36	82	-	93	-	3.141	1.577
039	MELIZZANO	29	24	60	1	70	37	2.022	965
040	MOIANO	49	36	90	3	80	-	4.077	1.984
041	MOLINARA	21	32	25	-	27	8	2.055	1.018
042	MONTEFALCONE DI VAL FORTORE	17	32	19	-	68	-	2.391	1.168
043	MONTESARCHIO	175	84	288	16	336	6	11.554	5.703
044	MORCONE	73	60	77	4	111	15	7.653	3.868
045	PADULI	67	62	77	22	48	-	4.625	2.258
046	PAGO VEIAND	48	23	24	4	23	3	2.950	1.477
047	PANNARANO	36	25	48	-	73	-	2.293	1.108
048	PAULISI	33	20	41	9	52	-	1.727	850
049	PAUPISI	18	20	25	4	46	-	1.953	984
050	PESCO SANNITA	29	28	51	18	66	-	2.566	1.242
051	PIETRARAJA	5	11	2	-	7	4	789	378
052	PIETRELCINA	31	42	77	7	106	6	3.052	1.480
053	PONTE	25	34	77	-	73	-	2.583	1.266
054	PONTELANDOLFO	38	41	41	22	51	-	4.289	2.117
055	PUGLIANELLO	17	14	40	6	18	1	1.283	642
056	REINO	11	20	15	5	22	1	1.461	708
057	SAN BARTOLOMEO IN GALDO	85	83	85	26	160	45	6.844	3.446
058	SAN GIORGIO DEL SANNIO	98	72	308	5	192	-	5.822	2.977
059	SAN GIORGIO LA MOLARA	54	39	28	19	74	10	3.750	1.873
060	SAN LEUCIO DEL SANNIO	41	34	99	17	70	10	3.305	1.637
061	SAN LCRENZELLO	27	25	66	4	53	-	2.327	1.155
062	SAN LORENZO MAGGIORE	29	23	16	6	32	-	2.449	1.207
063	SAN LUPO	3	4	-	-	-	-	1.113	542
064	SAN MARCO DEI CAVOTI	43	39	47	3	35	-	3.878	1.913
065	SAN MARTINO SANNITA	12	11	31	-	54	-	1.169	580
066	SAN NAZZARO	13	6	11	1	17	-	705	354
067	SAN NICOLA MANFREDI	39	30	86	2	140	1	2.967	1.463
068	SAN SALVATORE TELESINO	37	31	67	13	102	-	3.584	1.767
069	SANTA CROCE DEL SANNIO	13	13	77	-	55	-	1.284	592
070	SANT'AGATA DE' GUTI	168	97	168	9	234	44	11.053	5.431
071	SANT'ANGELO A CUPOLO	47	33	132	13	178	-	3.826	1.886
072	SANT'ARCANGELO TRIMONTE	16	10	14	-	21	-	976	462
073	SASSINORO	6	20	16	-	16	-	996	499
074	SULOPACA	57	63	118	17	113	-	4.497	2.136
074	TELESE	56	41	180	18	154	-	4.123	2.067
075	TOCCO CAUDIO	23	10	35	1	64	-	1.662	812
076	TORRECUSO	46	30	63	-	97	9	3.375	1.647
077	VITULANO	38	19	70	1	90	-	3.119	1.547
	TOTALE	3.933	2.859	5.856	624	7.174	393	294.425	145.036

## 63 - PROVINCIA DI NAPOLI

001	ACERRA	812	296	841	44	667	35	38.328	19.134
002	AFRAGOLA	1.478	401	1.049	66	1.701	64	59.354	29.995
003	AGEROLA	103	56	82	7	166	-	7.344	3.691
004	ANACAPRI	54	54	79	6	59	1	4.646	2.340
005	ARZANO	726	176	1.199	3	1.055	3	33.832	16.910
006	BACOLI	383	153	457	38	502	20	22.740	11.492
007	BARANO D' ISCHIA	99	46	168	34	151	2	6.362	3.243
008	BUSCOREALE	422	188	961	11	934	11	23.292	11.559
009	BUSCOTRECASE	269	149	897	15	677	7	13.428	6.692
010	BRUSCIANO	191	83	253	13	285	-	9.571	4.759

(a) Nel 1980 il Comune di Buscotrecase ha ceduto al Comune di Trecase, di nuova istituzione, 7.583 unità di cui 3.725 maschi.

## anagrafico dei singoli Comuni

Codice dei Comuni	COMUNI	ISCRIZIONI E CANCELLAZIONI ANAGRAFICHE NELL'ANNO 1980						POPOLAZIONE RESIDENTE AL 31 DICEMBRE 1980	
		Per movimento naturale		Per trasferimento di residenza				MF	M
		Nati vivi	Morti	Iscritti		Cancellati			
				da altro Comune	dal- l'estero	per altro Comune	per l'estero		
011	CAIVANO	650	235	716	44	793	130	31.469	15.605
012	CALVIZZANO	134	34	236	1	179	1	6.194	3.130
013	CAMPOSANO	89	40	231	16	201	8	4.633	2.282
014	CAPRI	81	70	88	11	111	1	7.904	3.879
015	CARBONARA CI NOLA	23	15	71	-	51	-	1.753	859
016	CARCITO	391	85	771	13	561	-	15.311	7.689
017	CASALNUOVO DI NAPOLI	397	150	569	7	686	-	20.526	10.213
018	CASAMARCIANO	126	14	290	-	18	-	3.468	1.695
019	CASAMICCIOLA TERME	113	64	177	4	113	-	6.002	2.976
020	CASANDRINO	200	37	539	-	319	-	8.053	4.077
021	CASAVATORE	324	86	788	1	586	17	19.859	9.800
022	CASOLA DI NAPOLI	71	20	207	-	251	-	3.074	1.516
023	CASORIA	1.184	383	2.455	76	2.434	117	68.023	33.940
024	CASTELLAMARE DI STABIA	1.205	669	1.029	23	2.887	84	73.069	35.873
025	CASTELLO DI CISTERNA	81	31	236	-	156	-	3.545	1.826
026	CERCOLA	369	89	684	3	582	10	17.617	8.795
027	CICCIANO	188	89	337	14	302	9	11.201	5.599
028	CIMITILE	96	59	384	1	166	-	6.106	2.980
029	CGMIZIANO	31	15	178	-	88	-	2.017	960
030	CRISPANO	140	38	411	3	137	-	6.209	3.157
064	ERCOLANO	1.127	404	1.375	12	1.314	7	57.993	28.907
031	FORIO	156	65	278	22	152	5	9.571	4.831
032	FRATTAMAGGIORE	712	257	763	20	1.163	36	38.173	18.617
033	FRATTAMINORE	278	66	486	12	378	-	12.326	6.184
034	GIUGLIANO IN CAMPANIA	929	295	1.492	26	1.361	12	42.126	21.456
035	GRAGNANO	492	184	1.986	5	1.389	-	(a) 25.154	12.389
036	GRUMO NEVANO	342	124	489	2	575	-	18.339	9.004
037	ISCHIA	252	122	388	29	403	18	16.731	8.347
038	LACCO AMENO	53	29	87	-	64	-	3.597	1.807
039	LETTERE	83	34	126	-	155	-	4.386	2.199
040	LIVERI	24	19	52	-	64	-	1.650	791
041	MARANO DI NAPOLI	731	266	1.382	8	1.435	5	41.599	20.517
042	MARIGLIANELLA	74	39	243	2	244	-	4.417	2.194
043	MARIGLIANO	513	245	726	25	744	5	25.050	12.306
044	MASSA LUBRENSE	142	84	132	13	111	-	10.502	5.200
045	MELITO DI NAPOLI	256	81	434	-	432	12	12.291	6.584
046	META	82	82	230	14	187	6	7.103	3.352
047	MONTE DI PROCIDA	224	95	186	16	228	-	12.612	6.370
048	MUGNANO DI NAPOLI	401	134	565	-	656	-	20.291	10.071
049	NAPOLI	15.083	11.312	12.296	545	24.069	409	1.219.362	588.252
050	NOLA	511	239	1.086	13	983	-	29.670	14.666
051	OTTAVIANO	411	162	562	20	639	3	20.264	10.092
052	PALMA CAMPANIA	241	104	277	24	497	37	13.522	6.722
053	PIANO DI SORRENTO	186	112	492	20	309	8	11.137	5.413
054	PIMONTE	106	26	125	3	119	6	4.595	2.327
055	POGGICMARINO	255	107	367	1	426	-	14.938	7.423
056	POLLENA TROCCHIA	160	65	386	1	274	-	8.317	4.035
057	POMIGLIANO D'ARCO	796	196	1.583	47	1.367	38	37.961	18.900
058	POMPEI	403	163	838	14	771	30	22.917	11.098
059	PORTICI	1.268	577	2.115	42	3.004	112	82.904	40.089
060	POZZUOLI	1.272	433	1.291	62	1.400	56	71.165	35.646
061	PROCIDA	180	92	136	8	125	-	10.432	5.226
062	QUALIANO	318	59	683	-	375	-	13.197	6.672
063	QUARTO	444	71	1.701	9	481	-	15.286	7.706
065	ROCCARAINOLA	106	51	382	14	221	-	5.355	2.691
066	SAN GENNARO VESUVIANO	158	58	266	-	259	-	7.386	3.690
067	SAN GIORGIO A CREMANO	1.376	439	2.256	8	1.743	2	66.701	32.890
068	SAN GIUSEPPE VESUVIANO	502	196	578	53	844	32	24.259	12.118
069	SAN PAOLO BEL SITO	44	25	110	-	161	-	3.231	1.544
070	SAN SEBASTIANO AL VESUVIO	182	38	585	5	368	-	8.491	4.188
071	SANT'AGNELLO	97	79	240	22	285	9	8.026	3.913
090	SANTA MARIA LA CARITA	108	16	762	-	123	-	7.227	3.723
072	SANT'ANASTASIA	395	170	873	3	419	-	22.865	11.262
073	SANT'ANTIMO	587	162	712	-	647	-	25.747	12.681
074	SANT'ANTONIO ABATE	309	83	363	6	294	39	14.786	7.028

(a) Nel 1980 il Comune di Gragnano ha ceduto al Comune di Santa Maria la Carità, di recente istituzione, 6.496 unità di cui 3.346 maschi.

## NAPOLI - AVELLINO

Segue: Tav. 8 — Popolazione e movimento

Codice dei Comuni	COMUNI	ISCRIZIONI E CANCELLAZIONI ANAGRAFICHE NELL'ANNO 1980						POPOLAZIONE RESIDENTE AL 31 DICEMBRE 1980	
		Per movimento naturale		Per trasferimento di residenza				MF	M
		Nati vivi	Morti	Iscritti		Cancellati			
				da altro Comune	dal- l'estero	per altro Comune	per l'estero		
075	SAN VITALIANO	40	29	153	-	179	-	3.272	1.599
076	SAVIANO	210	128	335	58	419	-	11.744	5.784
077	SCISCIANO	67	39	152	3	140	-	3.868	1.904
078	SERRARA FONTANA	44	17	75	20	56	12	2.578	1.311
079	SOMMA VESUVIANA	442	209	602	11	447	1	23.130	11.534
080	SORRENTO	205	121	434	54	362	21	17.057	8.199
081	STRIANO	121	61	184	4	141	4	5.956	2.978
082	TERZIGNO	201	93	333	12	337	4	11.553	5.806
083	TORRE ANNUNZIATA	1.701	528	1.265	30	2.557	10	57.560	28.272
084	TORRE DEL GRECO	2.014	801	1.404	79	1.915	65	102.621	50.960
091	TRECASE	105	22	638	1	260	-	8.045	3.948
085	TUFINO	44	34	100	-	125	-	2.931	1.407
086	VICO EQUENSE	279	150	279	13	321	1	17.036	8.375
087	VILLARICCA	303	55	1.114	1	500	-	13.355	6.655
088	VISCIANO	71	35	34	26	81	-	4.175	2.167
089	VOLLA	243	57	576	-	280	-	10.140	5.221
	TOTALE	52.689	23.864	66.546	1.892	76.206	1.525	2.964.713	1.453.907

## 64 - PROVINCIA DI AVELLINO

001	AIELLO DEL SABATO	26	27	122	3	68	-	2.601	1.307
002	ALTAVILLA IRPINA	150	64	101	26	86	-	5.532	2.759
003	ANDRETTA	30	64	44	10	65	-	3.019	1.524
004	AQUILONIA	35	21	26	16	82	3	2.876	1.498
005	ARIANO IRPINO	288	210	243	35	312	31	22.825	11.463
006	ATRI PALDA	145	75	368	10	271	95	10.123	4.975
007	AVELLA	146	51	183	17	177	15	6.652	3.297
008	AVELLINO	707	523	1.366	44	1.541	9	59.368	28.652
009	BAGNOLI IRPINO	63	40	45	11	80	1	3.971	1.949
010	BAIANO	92	38	239	-	305	-	5.194	2.564
011	BISACCIA	103	72	71	-	120	-	5.815	2.923
012	BGNITO	36	36	28	7	67	3	2.810	1.406
013	CAIRANO	12	16	12	1	19	-	882	434
014	CALABRITTO	24	116	36	33	103	3	3.207	1.605
015	CALITRI	57	85	81	18	125	26	6.681	3.271
016	CANDIDA	16	7	19	-	34	-	1.011	507
017	CAPOSELE	54	39	62	2	80	-	4.077	2.051
018	CAPRIGLIA IRPINA	34	19	88	1	74	-	2.022	1.030
019	CARIFE	31	30	34	8	76	-	2.199	1.095
020	CASALBORE	30	28	35	2	58	36	2.200	1.095
021	CASSANO IRPINO	16	11	15	1	50	-	1.031	524
022	CASTEL BARONIA	25	11	31	13	27	6	1.510	783
023	CASTELFRANCI	46	25	52	-	45	-	2.243	1.094
024	CASTELVETERE SUL CALORE	19	27	45	1	24	-	1.926	931
025	CERVINARA	131	106	163	30	268	-	10.534	5.276
026	CESINALI	19	7	74	1	64	-	1.627	824
027	CHIANCHE	5	12	30	2	46	-	796	389
028	CHIUSANO DI SAN DOMENICO	32	18	54	7	62	-	2.565	1.262
029	CONTRADA	36	29	81	23	72	1	2.606	1.289
030	CONZA DELLA CAMPANIA	16	182	37	22	53	1	1.957	980
031	DCMICELLA	16	12	45	-	82	-	1.655	811
032	FLUMERI	45	26	63	1	34	-	3.135	1.629
033	FONTANAROSA	74	46	71	21	97	-	4.238	2.104
034	FORINO	69	47	111	13	120	-	4.631	2.250
035	FRIGENTO	71	52	50	13	86	2	4.422	2.250
036	GESUALCO	39	50	66	27	126	-	4.114	2.021
037	GRECI	14	12	24	2	39	35	1.350	658
038	GROTTAMINARDA	124	75	191	21	101	-	7.918	3.970
039	GROTTOLELLA	34	16	44	6	38	-	1.602	778
040	GUARDIA LOMBARDI	24	42	30	3	65	-	3.403	1.674



## anagrafico dei singoli Comuni

## AVELLINO

Codice dei Comuni	COMUNI	ISCRIZIONI E CANCELLAZIONI ANAGRAFICHE NELL'ANNO 1980						POPOLAZIONE RESIDENTE AL 31 DICEMBRE 1980	
		Per movimento naturale		Per trasferimento di residenza				MF	M
		Nati vivi	Morti	Iscritti		Cancellati			
				da altro Comune	dal- l'estero	per altro Comune	per l'estero		
041	LACEDONIA	45	39	85	9	119	1	3.692	1.789
042	LAPIO	19	25	31	-	54	-	2.017	1.005
043	LAURO	43	37	169	5	146	-	3.661	1.791
044	LIONI	83	41	130	24	108	2	6.372	3.158
045	LUOGOSANO	10	23	22	4	30	-	1.306	659
046	MANCICALZATI	25	29	49	11	78	-	2.489	1.243
047	MARZANO DI NOLA	31	19	72	3	63	-	1.535	734
048	MELITO IRPINO	41	13	36	8	23	-	2.172	1.083
049	MERCOGLIANO	111	42	320	23	188	-	5.856	2.873
050	MIRABELLA ECLANO	101	97	77	10	140	2	8.244	4.165
051	MONTAGUTO	10	24	31	9	59	14	932	437
052	MONTECALVO IRPINO	52	38	56	26	123	25	4.983	2.474
053	MONTEFALCIONE	35	34	37	6	66	-	4.223	2.087
054	MONTEFORTE IRPINO	78	32	250	23	108	-	4.642	2.323
055	MONTEFREDANE	31	21	20	10	87	1	2.251	1.144
056	MONTEFUSCO	25	19	31	-	60	-	1.759	887
057	MONTELLA	92	65	88	26	156	-	9.093	4.663
058	MONTEMARANO	32	37	74	31	68	-	3.733	1.816
059	MONTEMILETTO	64	47	84	19	94	-	4.650	2.324
060	MONTEVERDE	3	12	31	-	48	-	1.240	595
061	MONTORO INFERIORE	128	88	211	24	189	-	7.787	3.838
062	MONTORO SUPERIORE	124	54	178	29	127	6	6.346	3.035
063	MORRA DE SANCTIS	18	74	18	3	21	-	2.385	1.196
064	MOSCHIANO	31	14	29	-	66	-	2.046	1.069
065	MUGNANO DEL CARDINALE	117	48	168	-	205	-	5.918	2.492
066	NUSCO	93	71	72	17	103	-	5.065	2.535
067	OSPEDALETTO D'ALPINCLU	22	21	49	1	62	-	1.661	817
068	PAGO DEL VALLO DI LAURO	29	14	65	-	49	2	1.400	688
069	PAROLISE	9	7	29	1	19	-	641	315
070	PATERNOPOLI	26	32	64	11	94	1	3.151	1.542
071	PETRURO IRPINO	5	1	5	-	16	-	559	270
072	PIETRADEFUSI	30	26	55	-	96	-	2.829	1.425
073	PIETRASTORNINA	17	31	65	-	47	-	1.831	897
074	PRATA DI PRINCIPATO ULTRA	30	31	65	11	81	-	3.169	1.544
075	PRATOLA SERRA	42	37	71	20	63	2	3.511	1.745
076	QUADRELLE	25	11	30	3	37	6	1.048	503
077	QUINDICI	66	18	194	213	90	-	3.058	1.529
078	RUCCABASCERANA	30	25	47	1	99	1	2.188	1.055
079	ROCCA SAN FELICE	18	13	14	-	26	-	1.218	617
080	ROTONCI	41	27	64	8	70	1	3.101	1.506
081	SALZA IRPINA	13	13	22	7	23	2	941	487
082	SAN MANGO SUL CALORE	12	80	29	8	43	-	1.508	757
083	SAN MARTINO VALLE CAUDINA	67	46	116	-	132	-	4.468	2.190
084	SAN MICHELE DI SERINO	31	47	65	-	49	-	1.733	852
085	SAN NICOLA BARNIA	7	16	14	-	13	-	1.007	488
086	SAN PCTITO ULTRA	17	15	51	-	55	-	1.454	708
087	SAN SOSSIO BARONIA	20	19	29	1	60	-	2.366	1.210
088	SANTA LUCIA DI SERINO	21	22	63	7	28	4	1.373	665
089	SANT'ANDREA DI CONZA	23	29	32	15	46	-	2.246	1.071
090	SANT'ANGELO ALL'ESCA	13	24	47	9	51	10	1.273	636
091	SANT'ANGELO A SCALA	8	8	28	-	45	-	687	345
092	SANT'ANGELO DEI LOMBARDI	62	46	126	11	121	9	5.273	2.662
093	SANTA PAOLINA	22	24	26	17	58	-	1.714	878
095	SANTO STEFANO DEL SOLL	23	20	36	6	42	6	1.517	747
096	SAVIGNANO IRPINO	17	27	38	-	56	-	1.623	804
097	SCAMPITELLA	37	16	11	-	42	-	2.106	1.094
098	SENERCHIA	5	11	19	6	23	-	1.201	618
099	SERINO	121	78	116	48	131	72	7.214	3.593
100	STRIGNANO	30	16	94	-	103	-	1.269	606
101	SCLOFRA	187	82	148	12	108	8	9.518	4.783
102	SORBC SERPICO	2	11	15	-	20	-	643	320
103	SPERONE	30	15	153	1	76	23	2.331	1.024
104	STURNO	47	44	62	11	41	97	3.736	1.881
105	SUMMONTE	15	20	38	7	80	-	1.353	671
106	TAURANO	37	11	39	-	28	18	1.637	839

## AVELLINO - SALERNO

Segue: Tav. 8 — Popolazione e movimento

Codice dei Comuni	COMUNI	ISCRIZIONI E CANCELLAZIONI ANAGRAFICHE NELL'ANNO 1980						POPOLAZIONE RESIDENTE AL 31 DICEMBRE 1980	
		Per movimento naturale		Per trasferimento di residenza				MF	M
		Nati vivi	Morti	Iscritti		Cancellati			
				da altro Comune	dal- l'estero	per altro Comune	per l'estero		
107	TAURASI	36	20	56	-	121	-	3.128	1.621
108	TEORA	42	143	53	4	93	5	2.619	1.301
109	TORELLA DEI LOMBARDI	35	42	52	5	59	-	3.006	1.529
110	TORRE LE NOCELLE	18	22	38	6	39	-	1.306	635
111	TORRIONI	11	6	12	-	25	-	724	372
112	TREVICO	22	15	24	3	45	-	1.817	941
113	TUFO	8	15	30	-	36	-	1.261	615
114	VALLATA	57	45	56	-	108	-	4.231	2.133
115	VALLESACCARDA	34	14	27	-	27	-	1.908	998
116	VENTICANO	25	31	51	2	52	-	2.403	1.187
117	VILLAMAINA	15	15	22	2	57	-	1.183	603
118	VILLANOVA DEL BATTISTA	24	25	31	1	53	-	2.452	1.259
119	VOLTURARA IRPINA	33	49	44	6	69	1	4.319	2.191
120	ZUNGOLI	22	25	41	8	58	-	2.023	1.018
	TOTALE	6.021	4.911	9.620	1.243	10.936	586	441.163	219.102

## 65 - PROVINCIA DI SALERNO

001	ACERNO	50	40	45	-	144	-	2.893	1.444
002	AGROPOLI	196	83	704	35	377	49	13.810	6.915
003	ALBANELLA	84	40	100	4	130	-	6.046	3.004
004	ALFANO	19	10	18	2	25	-	1.391	711
005	ALTAVILLA SILENTINA	73	56	93	1	135	-	6.916	3.528
006	AMALFI	91	63	115	9	183	-	6.415	3.166
007	ANGRI	483	222	625	12	584	1	27.303	13.397
008	AQUARA	14	33	36	2	70	-	2.037	1.002
009	ASCEA	55	41	151	3	191	-	4.375	2.520
010	ATENA LUCANA	36	21	39	22	64	2	2.210	1.098
011	ATRANI	14	3	57	1	19	-	1.162	509
012	AULETTA	44	17	103	8	144	47	2.721	1.353
013	BARONISSI	168	102	403	6	261	-	9.683	4.849
014	BATTIPAGLIA	1.313	274	1.362	28	1.090	5	41.938	20.807
015	BELLOSQUARDO	7	16	19	5	47	19	1.342	650
016	BRACIGLIANO	94	43	108	14	134	-	4.446	2.177
017	BUCCINO	62	59	114	4	109	-	6.092	3.081
018	BUDNABITACOLO	24	31	51	7	33	-	2.565	1.281
019	CAGGIANO	41	30	39	13	45	-	3.224	1.580
020	CALVANICO	7	12	18	-	22	-	1.162	566
021	CAMEROTA	91	59	116	58	126	-	6.745	3.372
022	CAMPAGNA	198	109	220	11	262	-	11.965	6.047
023	CAMPORA	11	10	24	-	29	-	838	408
024	CANNALONGA	23	14	38	8	10	92	1.209	624
025	CAPACCIO	246	59	548	24	439	5	15.696	7.989
026	CASALBUONI	20	20	18	5	51	-	1.609	800
027	CASALETTO SPARTANO	35	17	17	3	39	-	1.961	997
028	CASAL VELINO	51	37	122	12	101	-	4.483	2.300
029	CASELLE IN PITTARI	33	14	32	3	30	-	2.223	1.130
030	CASTELCIVITA	21	23	19	2	63	-	2.597	1.272
031	CASTELLABATE	98	47	151	19	155	-	6.746	3.393
032	CASTELNUOVO CILENTO	21	11	77	9	76	4	1.700	818
033	CASTELNUOVO DI CONZA	7	11	7	3	21	2	1.006	510
034	CASTEL SAN GIORGIO	191	93	382	18	349	-	9.759	4.798
035	CASTEL SAN LORENZO	45	50	78	-	127	-	3.723	1.841
036	CASTIGLIONE DEL GENOVESI	15	10	16	-	32	-	1.006	505
037	CAVA DE' TIRRENI	796	384	940	78	858	23	52.160	25.705
038	CELLE DI BULGHEKIA	34	21	43	4	21	-	2.218	1.130
039	CENTOLA	58	31	109	4	121	-	4.588	2.362
040	CERASO	34	19	62	10	57	-	2.979	1.497
041	CETARA	46	31	42	2	75	-	2.472	1.266
042	CICERALE	24	21	30	2	62	-	1.726	884
043	COLLIANO	54	44	49	1	85	83	3.929	1.963
044	CONCA DEI MARINI	11	6	12	-	20	-	706	343
045	CONTRONE	15	11	17	1	29	-	1.091	539

## anagrafico dei singoli Comuni

SALERNO

Codice dei Comuni	COMUNI	ISCRIZIONI E CANCELLAZIONI ANAGRAFICHE NELL'ANNO 1980						POPOLAZIONE RESIDENTE AL 31 DICEMBRE 1980	
		Per movimento naturale		Per trasferimento di residenza				MF	M
		Nati vivi	Morti	Iscritti		Cancellati			
				da altro Comune	dal-l'estero	per altro Comune	per l'estero		
046	CONTURSI TERME	35	30	31	-	55	-	3.059	1.554
047	CORBARA	37	26	79	1	87	3	2.273	1.130
048	CORLETO MONFORTE	10	18	22	-	58	-	1.159	570
049	CUCCARO VETERE	7	5	9	5	19	-	709	356
050	EBOLI	526	236	782	40	716	10	29.430	14.615
051	FELITTO	25	14	38	9	85	3	1.950	971
052	FISCIANO	177	78	300	3	188	-	9.448	4.711
053	FURURE	14	8	23	-	22	-	628	318
054	FUTANI	23	14	30	2	46	1	1.747	885
055	GIFFONI SEI CASALI	45	43	76	-	103	-	3.528	1.774
056	GIFFONI VALLE PIANA	172	86	175	-	222	-	9.224	4.557
057	GIOI	29	23	18	6	48	-	2.050	1.021
058	GIUNGANO	20	10	42	-	44	-	1.228	603
059	ISPANI	12	8	21	2	35	2	1.055	511
060	LAUREANA CILENTO	14	13	32	4	43	8	1.151	572
061	LAURINO	33	19	35	6	65	4	2.591	1.282
062	LAURITO	19	13	9	-	33	-	1.301	639
063	LAVIANO	37	16	34	4	77	-	1.957	986
064	LUSTRA	7	7	29	1	33	-	1.316	662
065	MAGLIANO VETERE	9	12	30	1	56	-	1.201	584
066	MAIORI	92	49	127	3	223	-	6.160	3.021
067	MERCATO SAN SEVERINO	293	171	484	25	485	59	18.461	9.110
068	MINORI	31	33	80	5	72	-	3.252	1.634
069	MUJO DELLA CIVITELLA	13	36	14	3	41	-	1.937	974
070	MCNTANO ANTILIA	41	18	30	-	36	-	2.818	1.403
071	MONTECORICE	25	20	62	17	56	21	2.407	1.211
072	MONTECORVINO PUGLIANO	62	34	158	5	104	-	3.538	1.767
073	MONTECORVINO ROVELLA	350	107	912	23	409	3	17.964	9.098
074	MONTEFORTE CILENTO	5	15	14	-	35	-	694	353
075	MONTE SAN GIACOMO	25	17	21	13	39	-	2.207	1.104
076	MONTESANO SULLA MARCELLANA	129	77	106	19	148	-	7.613	3.863
077	MORIGERATI	7	7	13	4	33	-	895	432
078	NUCERA INFERIORE	833	491	1.051	2	1.409	-	51.519	25.381
079	NUCERA SUPERIORE	307	151	529	17	557	2	18.314	9.067
080	NUVI VELIA	36	10	21	-	17	-	1.621	804
081	UGLIASTRO CILENTO	39	23	100	10	47	-	2.333	1.178
082	OLEVANO SUL TUSCIANO	79	37	129	-	165	-	5.536	2.764
083	OLIVETO CITRA	52	39	51	4	66	-	3.768	1.895
084	UMIGNANO	29	10	30	-	96	-	1.541	773
085	ORRIA	20	17	43	-	44	-	1.737	889
086	OTTATI	10	16	28	-	53	-	1.216	620
087	PADULA	85	50	100	34	188	-	5.847	2.953
088	PAGANI	541	309	678	25	793	4	32.851	16.019
089	PALOMONTE	68	26	32	2	36	-	3.890	1.990
090	PELLEZZANO	95	67	766	-	170	-	6.706	3.266
091	PERCIFUMO	28	32	28	-	77	-	1.862	947
092	PERITO	18	11	34	7	55	-	1.375	695
093	PERTOSA	8	8	40	-	45	-	922	469
094	PETINA	18	21	36	4	43	-	1.418	718
095	PIAGGINE	19	25	38	-	133	-	2.423	1.216
096	PISCIOTTA	46	38	67	4	117	-	3.345	1.639
097	POLLA	65	52	130	20	143	3	5.617	2.718
098	POLLICA	33	33	66	3	85	-	3.123	1.534
099	PONTECAGNANO FAIANO	289	142	667	29	542	13	19.400	9.575
100	POSITANO	56	34	80	11	58	2	3.589	1.802
101	POSTIGLIONE	35	23	55	-	75	-	2.773	1.394
102	PRAIANO	21	15	32	6	37	-	1.801	876
103	PRIGNANO CILENTO	7	14	16	2	31	-	981	490
104	RAVELLO	33	22	69	-	86	-	2.381	1.166
105	RICIGLIANO	18	34	12	-	35	-	1.348	664
106	ROCCACASPICE	74	64	119	8	217	36	7.891	3.997
107	ROCCAGLORIOSA	19	25	20	-	48	-	2.085	1.039
108	ROCCAPIEMONTE	131	57	341	4	269	-	7.902	3.909
109	ROFRANO	25	24	30	6	71	-	2.525	1.324
110	ROMAGNANO AL MONTE	5	4	15	-	21	-	464	229

## SALERNO - FOGGIA

Segue: Tav. 8 — Popolazione e movimento

Codice dei Comuni	COMUNI	ISCRIZIONI E CANCELLAZIONI ANAGRAFICHE NELL'ANNO 1980						POPOLAZIONE RESIDENTE AL 31 DICEMBRE 1980	
		Per movimento naturale		Per trasferimento di residenza				MF	M
		Nati vivi	Morti	Iscritti		Cancellati			
				da altro Comune	dal- l'estero	per altro Comune	per l'estero		
111	ROSCIGNO	13	15	24	6	44	-	1.325	658
112	RUTINO	11	18	29	1	44	-	1.091	557
113	SACCO	16	15	40	-	56	-	1.144	588
114	SALA CONSILINA	194	91	325	31	349	6	12.788	6.446
115	SALENTO	26	20	103	4	68	1	2.103	1.070
116	SALERNO	2.043	1.235	4.035	139	5.079	37	161.863	78.121
117	SALVITELLE	8	21	39	-	65	-	1.066	507
118	SAN CIPRIANO PICENTINO	63	33	112	-	97	-	4.009	1.993
119	SAN GIOVANNI A PIRO	69	30	66	6	70	1	3.835	1.905
120	SAN GREGORIO MAGNO	72	44	20	-	65	-	5.784	2.545
121	SAN MANGO PIEMONTE	23	15	40	-	46	-	1.248	611
122	SAN MARZANO SUL SARNO	139	73	184	3	178	8	9.031	4.435
123	SAN MAURO CILENTO	9	10	20	-	33	-	1.180	559
124	SAN MAURO LA BRUCA	17	11	27	2	43	-	1.100	553
125	SAN PIETRO AL TANAGRO	14	25	40	-	52	-	1.546	766
126	SAN RUFO	30	25	32	3	51	-	2.015	989
127	SANTA MARINA	44	20	43	2	46	1	3.154	1.600
128	SANT'ANGELO A FASANELLA	9	24	29	-	45	-	1.344	637
129	SANT'ARSENIO	40	38	89	11	88	-	3.188	1.583
130	SANT'EGIDIO DEL MONTE ALBINO	148	71	217	16	250	2	7.777	3.815
131	SANTOMENNA	14	5	1	4	35	-	1.046	546
132	SAN VALENTINO TORIO	135	68	173	5	227	-	7.441	3.687
133	SANZA	48	19	53	3	68	-	3.333	1.700
134	SAPRI	107	61	281	14	292	-	7.570	3.677
135	SARNO	537	235	375	35	648	91	32.084	15.871
136	SASSANO	76	53	87	18	102	-	5.583	2.776
137	SCAFATI	632	261	1.271	33	859	15	33.101	16.284
138	SCALA	19	8	29	3	34	-	1.414	694
139	SERRAMEZZANA	6	4	14	-	27	-	469	232
140	SERRE	48	39	102	-	147	-	3.748	1.905
141	SESSA CILENTO	31	31	35	14	83	34	1.777	840
142	SIANO	148	64	175	39	189	16	7.487	3.738
143	SICIGNANO DEGLI ALBURNI	48	45	78	6	137	-	4.304	1.960
144	STELLA CILENTO	10	16	39	5	62	-	1.052	520
145	STIO	17	10	40	2	44	-	1.221	596
146	TEGGIANO	97	86	108	71	175	-	8.970	4.476
147	TORCHIARA	18	8	51	3	52	-	1.271	614
148	TORRACA	19	7	35	2	19	-	1.131	560
149	TORRE ORSAIA	30	33	56	13	53	-	2.871	1.455
150	TORTORELLA	4	8	10	2	40	-	783	391
151	TRAMONTI	49	41	106	4	145	-	4.512	2.239
152	TRENTINARA	38	22	32	4	47	-	1.628	826
153	VALLE DELL'ANGELO	11	1	50	8	45	-	583	300
154	VALLO DELLA LUCANIA	103	62	143	9	208	30	8.223	3.996
155	VALVA	31	26	17	-	38	-	1.919	990
156	VIBONATI	30	37	67	13	69	-	2.960	1.466
157	VIETRI SUL MARE	153	84	258	11	341	2	9.913	4.809
	TOTALE	15.965	8.703	25.853	1.390	27.545	750	1.030.510	509.488

71 - PROVINCIA DI FOGGIA

001	ACCADIA	42	32	74	14	113	6	3.538	1.690
002	ALBERONA	17	21	15	1	83	-	1.599	786
003	ANZANO DI PUGLIA	36	29	27	1	51	24	2.424	1.185
004	APRICENA	257	105	203	9	245	7	13.814	6.902
005	ASCOLI SATRIANO	104	57	140	1	194	17	7.232	3.584
006	BICCARI	64	39	60	1	93	3	3.551	1.742
007	BOVINO	74	53	82	10	233	2	5.392	2.689
008	CAGNANO VARANO	133	69	105	6	152	3	9.097	4.567
009	CANDELA	33	44	57	5	131	2	3.314	1.610
010	CARAPELLE	81	25	151	-	101	-	3.583	1.743

## anagrafico dei singoli Comuni

FOGGIA

Codice dei Comuni	COMUNI	ISCRIZIONI E CANCELLAZIONI ANAGRAFICHE NELL'ANNO 1980						POPOLAZIONE RESIDENTE AL 31 DICEMBRE 1980	
		Per movimento naturale		Per trasferimento di residenza				MF	M
		Nati vivi	Morti	Iscritti		Cancellati			
				da altro Comune	dal- l'estero	per altro Comune	per l'estero		
011	CARLANTINO	18	14	12	9	80	-	1.576	772
012	CARPINO	47	72	52	23	100	4	5.757	2.842
013	CASALNUOVO MONTEROTARO	32	38	90	-	93	13	2.966	1.456
014	CASALVECCHIO DI PUGLIA	32	21	7	-	46	-	2.375	1.128
015	CASTELLUCCIO DEI SAURI	16	18	46	6	87	3	1.804	935
016	CASTELLUCCIO VALMAGGIORE	20	24	22	8	38	-	1.800	914
017	CASTELNUOVO DELLA DAUNIA	31	35	46	10	81	-	2.309	1.188
018	CELENZA VALFORTORE	25	31	29	5	90	-	2.675	1.340
019	CELLE DI SAN VITO	2	2	17	-	12	-	367	181
020	CERIGNOLA	853	383	626	26	767	10	51.694	25.807
021	CHIEUTI	36	17	62	3	73	-	2.033	1.025
022	DELICETO	69	41	52	15	155	35	4.717	2.307
023	FAETO	14	15	22	5	47	2	1.086	538
024	FOGGIA	2.365	1.059	2.881	114	3.025	173	158.830	78.312
025	ISCHITELLA	45	41	134	-	153	-	4.602	2.243
026	ISOLE TREMITI	-	3	11	-	24	-	328	186
027	LESINA	116	60	115	15	158	8	6.648	3.362
028	LUCERA	603	241	565	28	657	122	33.483	16.702
029	MANFREDONIA	1.020	270	945	146	834	224	53.835	26.788
030	MARGHERITA DI SAVOIA	162	113	252	10	332	7	12.244	6.072
031	MATTINATA	101	51	92	10	91	35	6.042	3.046
032	MONTELEONE DI PUGLIA	11	36	21	2	58	46	1.947	954
033	MONTE SANT'ANGELO	259	115	157	25	434	18	17.295	8.514
034	MOTTA MONTECORVINO	13	17	22	-	64	-	1.439	709
063	ORDONA	31	18	42	2	58	-	2.064	1.028
035	ORSARA DI PUGLIA	50	50	50	2	91	-	4.000	1.984
036	ORTA NOVA	266	119	454	11	332	45	14.484	7.262
037	PANNI	8	31	30	16	65	16	1.399	691
038	PESCHICI	56	36	123	21	113	7	4.057	2.047
039	PIETRAMONTECORVINO	40	32	36	10	55	4	3.148	1.570
040	POGGIO IMPERIALE	56	28	96	-	112	3	3.535	1.712
041	RIGNANO GARGANICO	45	28	36	2	90	-	2.864	1.400
042	ROCCHETTA SANT'ANTONIO	25	28	34	-	92	1	2.785	1.394
043	RODI GARGANICO	55	40	100	8	107	2	3.842	1.854
044	RCSETO VALFORTORE	39	52	22	12	35	-	2.978	1.456
045	SAN FERDINANDO DI PUGLIA	163	118	208	8	297	-	12.595	6.245
046	SAN GIOVANNI ROTONDO	374	121	327	41	336	27	21.715	10.850
047	SAN MARCO IN LAMIS	276	162	183	39	335	79	16.181	7.767
048	SAN MARCO LA CATOLA	29	21	37	6	74	-	2.334	1.168
049	SANNICANDRO GARGANICO	318	132	230	67	283	20	19.708	9.769
050	SAN PAOLO DI CIVITATE	115	62	119	20	157	7	6.245	3.089
051	SAN SEVERO	999	434	967	88	937	80	55.917	27.303
052	SANT'AGATA DI PUGLIA	45	56	57	-	169	-	3.695	1.856
053	SERRACAPRIOLA	70	63	130	23	217	3	5.857	2.847
054	STORNARA	80	39	97	-	135	-	4.038	2.005
055	STORNARELLA	96	30	111	3	70	-	4.356	2.172
056	TORREMAGGIORE	268	177	176	9	262	4	17.112	8.428
057	TRINITAPOLI	225	123	262	-	319	-	13.251	6.522
058	TROIA	117	66	116	5	297	-	7.880	3.796
059	VICO DEL GARGANO	138	88	229	25	241	89	9.140	4.495
060	VIESTE	236	102	237	51	299	30	12.757	6.393
061	VOLTURARA APPULA	12	17	21	3	28	-	969	457
062	VOLTURINO	33	32	45	1	54	3	2.629	1.287
064	ZAPPONETA	42	17	62	-	47	1	2.255	1.125
	TOTALE	11.037	5.513	11.826	978	14.602	1.185	694.786	343.791

## BARI - TARANTO

Segue: Tav. 8 — Popolazione e movimento

Codice dei Comuni	COMUNI	ISCRIZIONI E CANCELLAZIONI ANAGRAFICHE NELL'ANNO 1980						POPOLAZIONE RESIDENTE AL 31 DICEMBRE 1980	
		Per movimento naturale		Per trasferimento di residenza				MF	M
		Nati vivi	Morti	Iscritti		Cancellati			
				da altro Comune	dal- l'estero	per altro Comune	per l'estero		
001	ACQUAVIVA DELLE FONTI	271	140	393	44	308	18	18.248	9.040
002	ADELFFIA	119	90	347	46	242	4	11.329	5.557
003	ALBERCHELLO	155	93	164	17	175	125	9.926	4.835
004	ALTAMURA	899	344	623	55	501	28	50.582	24.726
005	ANDRIA	1.503	594	578	133	822	80	84.452	41.760
006	BARI	5.237	2.654	5.372	392	7.564	339	387.710	189.692
007	BARLETTA	1.454	568	925	84	982	89	82.238	41.175
008	BINETTO	20	7	106	-	50	-	1.148	553
009	BISCEGLIE	641	492	488	92	627	62	47.002	23.395
010	BITETTO	139	59	263	27	135	20	7.970	3.964
011	BITONTO	874	350	714	27	765	10	48.542	23.849
012	BITRITTO	87	49	478	42	124	46	5.478	2.775
013	CANDSA DI PUGLIA	419	280	461	69	598	71	30.781	15.159
014	CAPURSO	195	65	598	33	214	-	9.818	4.906
015	CASAMASSIMA	177	84	321	24	228	36	11.875	5.901
016	CASSANO DELLE MURGE	119	79	375	17	232	180	7.909	3.840
017	CASTELLANA GRUTTE	235	142	363	46	206	33	16.505	8.030
018	CELLAMARE	32	16	82	2	27	-	1.718	854
019	CONVERSANO	288	188	319	53	225	9	20.795	10.159
020	CONTRATO	698	403	492	88	500	39	41.959	20.251
021	GIUGIA DEL COLLE	312	202	411	28	639	26	27.912	13.794
022	GIUVINAZZO	279	156	317	66	422	79	19.856	9.946
023	GRAVINA IN PUGLIA	707	273	357	57	454	63	36.959	18.283
024	GRUMO APPULA	177	95	327	59	258	8	11.853	5.859
025	LUCCROTUNDO	185	112	161	6	156	7	12.507	6.128
026	MINERVINO MURGE	143	139	120	34	320	-	12.115	5.960
027	MODUGNO	598	152	1.832	62	1.299	26	32.706	16.164
028	MOLA DI BARI	503	205	233	107	292	67	26.834	13.305
029	MOLFETTA	1.068	551	452	104	848	109	66.815	33.014
030	MONOPOLI	716	338	471	127	597	158	44.238	21.674
031	NUCI	287	167	214	30	278	2	18.438	8.992
032	NOICATTARO	282	88	312	60	216	11	16.493	8.332
033	PALU' DEL COLLE	269	105	481	21	264	19	14.495	7.065
034	PUGGICCIANI	22	8	33	-	34	-	1.417	702
035	POLIGNANO A MARE	258	91	201	34	266	7	14.862	7.382
036	PUTIGNANO	383	188	380	68	300	10	25.564	12.480
037	RUTIGLIANO	259	95	222	96	175	37	14.722	7.331
038	RUVU DI PUGLIA	348	243	260	31	302	23	24.120	11.747
039	SAMMICHELE DI BARI	92	63	134	22	141	44	7.610	3.710
040	SANNICANDRO DI BARI	128	80	150	64	136	59	8.127	4.014
041	SANTERAMO IN COLLE	394	194	307	48	285	847	22.657	11.247
042	SPINAZZOLA	115	93	155	12	210	42	8.202	3.999
043	TERLIZZI	416	218	444	26	390	-	24.371	12.119
044	TURITTO	100	72	223	52	206	93	7.227	3.469
045	TRANI	700	362	1.245	98	752	58	44.120	21.668
046	TRIGGIANO	330	147	603	177	487	7	20.993	10.394
047	TURI	123	92	182	54	237	7	10.865	5.415
048	VALENZANO	194	67	721	91	278	4	10.754	5.337
	TOTALE	22.956	11.298	24.410	2.925	24.737	3.002	1.482.817	729.951

## 72 - PROVINCIA DI TARANTO

001	AVETRANA	130	50	110	4	96	-	7.224	3.630
002	CAROSINO	88	39	185	5	182	-	5.439	2.699
003	CASTELLANETA	271	120	524	18	390	10	16.726	8.125
004	CRISPIANO	173	75	367	2	224	-	11.228	5.610
005	FAGGIANO	60	24	55	8	89	2	3.271	1.639

## anagrafico dei singoli Comuni

## TARANTO - BRINDISI - LECCE

Codice dei Comuni	COMUNI	ISCRIZIONI E CANCELLAZIONI ANAGRAFICHE NELL'ANNO 1980						POPOLAZIONE RESIDENTE AL 31 DICEMBRE 1980	
		Per movimento naturale		Per trasferimento di residenza				MF	M
		Nati vivi	Morti	Iscritti		Cancellati			
				da altro Comune	dal- l'estero	per altro Comune	per l'estero		
006	FRAGAGNANO	89	57	117	-	177	-	5.406	2.673
007	GINOSA	366	152	347	28	340	28	20.060	10.145
008	GROTTAGLIE	529	208	396	16	419	31	28.760	14.331
009	LATERZA	248	104	211	29	221	7	13.093	6.514
010	LEPORANO	38	17	472	20	176	-	3.328	1.667
011	LIZZANO	195	45	161	34	149	101	8.805	4.451
012	MANDURIA	465	286	402	15	474	4	30.606	15.018
013	MARTINA FRANCA	687	375	711	43	695	1	44.710	21.735
014	MARUGGIO	88	43	188	16	123	-	5.177	2.547
015	MASSAFRA	483	176	426	22	398	43	27.427	13.647
016	MONTEIASI	88	44	129	-	127	-	4.772	2.380
017	MUNTEMESOLA	98	39	65	-	70	-	4.522	2.275
018	MONTEPARANO	38	16	71	1	110	-	2.547	1.260
019	MOTTOLA	249	122	200	23	298	57	16.505	8.075
020	PALAGIANELLO	129	51	178	1	145	1	6.491	3.188
021	PALAGIANO	243	80	307	11	259	-	12.928	6.508
022	PULSANO	153	61	335	20	324	16	9.286	4.632
023	ROCCAFORZATA	28	13	62	-	57	-	1.540	726
024	SAN GIORGIO IONICO	216	54	649	17	395	31	11.850	5.930
025	SAN MARZANO DI SAN GIUSEPPE	175	59	214	15	290	15	8.154	4.091
026	SAVA	293	147	285	30	260	21	16.749	8.298
027	TARANTO	3.794	1.607	4.537	103	5.685	72	248.611	122.551
028	TORRICELLA	58	35	66	1	60	-	3.896	1.977
	TOTALE	9.472	4.099	11.830	482	12.433	440	579.111	286.322

## 74 - PROVINCIA DI BRINDISI

001	BRINDISI	1.335	574	1.975	87	2.032	109	89.923	44.382
002	CAROVIGNO	224	91	138	61	174	290	13.532	6.527
003	CEGLIE MESSAPICO	315	223	284	67	362	31	22.358	10.840
004	CELLINO SAN MARCO	109	58	110	25	150	37	7.416	3.603
005	CISTERNINO	188	114	227	56	206	6	11.591	5.592
006	ERCHIE	148	52	131	29	133	23	8.383	4.219
007	FASANO	587	246	411	59	488	35	36.708	18.049
008	FRANCAVILLA FONTANA	595	249	388	23	545	-	34.777	17.009
009	LATIANO	209	127	217	41	309	48	15.450	7.650
010	MESAGNE	422	243	370	65	456	70	30.582	14.857
011	ORIA	258	156	189	23	286	24	15.390	7.479
012	OSTUNI	404	335	420	85	529	63	32.805	15.625
013	SAN DONACI	107	69	123	9	108	1	7.178	3.521
014	SAN MICHELE SALENTINO	79	51	59	26	124	44	6.363	3.134
015	SAN PANCRAZIO SALENTINO	193	84	170	18	189	50	10.635	5.368
016	SAN PIETRO VERNOTICO	233	131	247	31	274	33	15.937	7.756
017	SAN VITO DEI NORMANNI	292	130	240	87	283	162	19.901	9.588
018	TORCHIAROLO	82	30	85	12	101	-	4.994	2.484
019	TORRE SANTA SUSANNA	198	72	163	5	163	7	10.591	5.304
020	VILLA CASTELLI	172	69	118	8	123	1	7.387	3.657
	TOTALE	6.150	3.154	6.065	817	7.035	1.034	401.901	196.644

## 75 - PROVINCIA DI LECCE

001	ACQUARICA DEL CAPO	93	47	131	12	100	1	4.990	2.424
002	ALESSANO	107	77	114	27	171	21	7.130	3.446
003	ALEZIO	80	51	101	5	111	-	5.529	2.631
004	ALLISTE	93	52	81	26	97	3	7.035	3.467
005	ANDRANO	98	45	75	-	69	-	5.065	2.505
006	ARADEO	209	52	119	32	100	132	9.516	4.746
007	ARNESANO	42	34	60	-	124	-	3.483	1.625
008	BAGNOLO DEL SALENTO	36	10	42	17	52	10	1.954	924
009	BOTRUGNO	50	32	40	14	41	149	3.056	1.481
010	CALIMERA	101	68	170	45	165	16	7.046	3.362

## LECCE

## Segue: Tav. 8 — Popolazione e movimento

Codice dei Comuni	COMUNI	ISCRIZIONI E CANCELLAZIONI ANAGRAFICHE NELL'ANNO 1980						POPOLAZIONE RESIDENTE AL 31 DICEMBRE 1980	
		Per movimento naturale		Per trasferimento di residenza				MF	M
		Nati vivi	Morti	Iscritti		Cancellati			
				da altro Comune	dal- l'estero	per altro Comune	per l'estero		
011	CAMPI SALENTINA	176	130	238	7	231	20	10.728	5.099
012	CANNOLE	37	14	37	5	40	-	1.988	977
013	CAPRARICA DI LECCE	48	31	47	-	40	-	2.870	1.389
014	CARRIANO	195	82	192	31	197	1	11.637	5.726
015	CARPIGNANO SALENTINO	73	33	67	19	92	-	3.904	1.909
016	CASARANO	332	165	242	41	206	2	17.686	8.480
017	CASTRI DI LECCE	48	34	104	-	89	-	2.986	1.462
018	CASTRIGNANO DE' GRECI	51	28	101	18	90	20	4.356	2.084
019	CASTRIGNANO DEL CAPO	80	49	125	40	144	42	6.054	2.904
096	CASTRO	50	15	47	1	34	2	2.308	1.144
020	CAVALLINO	140	61	250	2	223	-	7.608	3.715
021	COLLEPASSO	106	67	84	2	151	-	6.187	2.978
022	COPERTINO	446	158	230	40	213	74	22.559	11.187
023	CORIGLIANO D'OTRANTO	71	44	61	43	104	2	5.513	2.596
024	CORSANO	96	33	67	51	75	14	5.104	2.546
025	CURSI	71	36	123	6	113	25	4.030	2.011
026	CUTROPIANO	174	91	124	-	158	33	9.969	4.860
027	DISO	40	30	37	1	95	-	3.494	1.641
028	GAGLIANO DEL CAPO	89	63	86	24	95	-	5.794	2.919
029	GALATINA	452	253	354	33	487	42	29.078	13.986
030	GALATONE	241	153	217	27	231	127	15.708	7.664
031	GALLIPOLI	354	159	386	39	379	13	21.614	10.725
032	GIOGGIANELLO	14	8	31	-	28	4	1.321	631
033	GIURDIGNANO	40	11	14	4	23	-	1.849	926
034	GUAGNANO	100	67	94	20	115	5	6.979	3.325
035	LECCE	1.148	730	2.571	56	2.133	-	91.033	42.951
036	LEQUILE	97	50	150	13	180	10	6.856	3.354
037	LEVERANO	265	85	107	26	124	-	13.217	6.624
038	LIZZANELLO	157	66	153	2	222	-	8.633	4.269
039	MAGLIE	234	135	365	28	283	18	15.092	7.124
040	MARTANO	162	72	144	35	133	25	8.749	4.202
041	MARTIGNANO	32	27	41	2	58	-	1.842	930
042	MATINO	199	102	148	32	149	96	11.384	5.537
043	MELENDUGNO	149	73	155	20	174	19	8.180	4.041
044	MELISSANO	102	55	119	10	111	2	7.224	3.548
045	MELPIGNANO	41	24	60	12	54	5	2.300	1.157
046	MIGGIANO	50	22	60	4	57	35	3.652	1.751
047	MINERVINO DI LECCE	68	42	99	8	99	3	4.235	2.035
048	MONTERONI DI LECCE	206	82	333	49	255	61	12.590	6.182
049	MONTESANO SALENTINO	41	24	60	1	27	-	2.619	1.285
050	MORCIANO DI LEUCA	58	33	41	17	71	6	4.310	2.116
051	MURO LECCESE	66	52	66	7	79	-	5.266	2.566
052	NARDO'	468	265	367	112	483	12	31.103	14.984
053	NEVIANO	88	43	90	17	118	5	6.555	3.156
054	NOCIGLIA	39	17	46	2	91	16	2.774	1.326
055	NOVOLI	170	92	227	13	229	-	9.678	4.543
056	ORTELLE	28	21	37	5	38	14	2.664	1.264
057	OTRANTO	83	33	166	15	145	5	4.829	2.360
058	PALMARIGGI	15	13	29	5	33	-	1.657	818
059	PARABITA	168	91	138	1	174	-	9.688	4.764
060	PATU'	22	15	27	7	45	6	1.652	772
061	POGGIARDO	106	55	91	3	110	-	6.380	3.062
097	PORTO CESAREO	63	21	139	2	88	-	3.207	1.599
062	PRESICCE	133	52	108	-	184	5	7.385	3.583
063	RACALE	143	73	118	34	97	8	9.054	4.504
064	RUFFANO	233	50	88	4	145	11	9.369	4.524
065	SALICE SALENTINO	153	69	125	43	158	69	8.463	4.122
066	SALVE	72	56	75	43	113	5	4.200	1.965
067	SANARICA	30	22	46	3	36	-	1.506	717
068	SAN CESARIO DI LECCE	103	80	219	10	212	9	7.538	3.635
069	SAN DONATO DI LECCE	91	45	105	12	136	26	5.583	2.679
070	SANNICOLA	82	61	109	36	131	7	6.469	3.115
071	SAN PIETRO IN LAMA	69	39	111	3	120	-	4.214	1.974
072	SANTA CESAREA TERME	45	37	48	1	82	-	3.227	1.579
095	S.CASSIANO	44	14	45	-	75	1	2.176	1.098



## anagrafico dei singoli Comuni

## LECCE - POTENZA

Codice dei Comuni	COMUNI	ISCRIZIONI E CANCELLAZIONI ANAGRAFICHE NELL'ANNO 1980						POPOLAZIONE RESIDENTE AL 31 DICEMBRE 1980	
		Per movimento naturale		Per trasferimento di residenza				MF	M
		Nati vivi	Morti	Iscritti		Cancellati			
				da altro Comune	dal- l'estero	per altro Comune	per l'estero		
073	SCURRANO	125	54	86	2	98	14	6.935	3.414
074	SECLIA	19	21	17	-	40	-	1.871	902
075	SOGLIANO CAVOUR	74	51	85	20	69	17	3.856	1.854
076	SULETO	68	55	123	8	90	1	5.272	2.466
077	SPECCHIA	82	36	84	16	132	94	4.980	2.328
078	SPONGANO	65	44	67	4	84	7	3.707	1.763
079	SQUINZANO	233	155	245	37	358	10	16.545	7.924
080	STERNATIA	42	32	41	5	56	-	2.660	1.255
081	SUPERSANO	78	42	72	23	97	-	4.752	2.301
082	SURANO	28	16	29	1	44	-	2.118	1.064
083	SURBO	204	80	269	-	215	-	10.700	4.980
084	TAURISANO	264	69	97	22	175	10	12.271	6.066
085	TAVIANO	144	88	218	4	154	6	11.075	5.423
086	TIGGIANO	58	12	43	3	44	-	2.486	1.220
087	TREPUZZI	211	95	274	18	258	-	13.627	6.646
088	TRICASE	448	134	250	16	288	6	15.660	7.609
089	TUGLIE	64	55	105	49	104	4	5.850	2.900
090	UGENTO	214	85	130	54	192	13	10.843	5.415
091	UGGIANO LA CHIESA	80	49	69	23	82	-	4.554	2.182
092	VEGLIE	242	65	165	20	215	3	13.381	6.471
093	VERNOLE	154	53	182	13	150	4	7.972	4.002
094	ZULLINO	32	19	43	7	47	8	2.196	1.083
	TOTALE	12.885	6.531	14.201	1.670	14.903	1.434	784.718	380.578

## 76 - PROVINCIA DI POTENZA

001	ABRIOLA	37	26	43	2	63	-	2.448	1.223
002	ACERENZA	37	48	47	14	116	2	3.524	1.749
003	ALBANO DI LUCANIA	18	22	48	-	54	-	1.819	922
004	ANZI	31	15	32	-	26	-	2.254	1.151
005	ARMENTO	19	14	11	4	49	-	1.222	602
006	ATELLA	42	21	101	17	82	-	3.577	1.813
007	AVIGLIANO	136	91	204	9	187	45	11.374	5.634
008	BALVANO	36	23	37	-	48	-	2.388	1.246
009	BANZI	32	21	57	-	67	1	2.100	1.059
010	BARAGIANO	51	29	70	4	45	-	2.591	1.306
011	BARILE	56	41	50	9	67	-	3.627	1.826
012	BELLA	84	45	64	6	144	3	6.341	3.183
013	BRIENZA	57	33	74	7	81	-	4.039	2.010
014	BRINDISI MONTAGNA	22	9	34	-	50	-	1.095	543
015	CALVELLO	35	32	23	1	96	-	3.139	1.586
016	CALVERA	5	7	10	-	13	-	884	455
017	CAMPOMAGGIORE	16	12	21	-	57	2	1.089	536
018	CANCELLARA	24	28	23	6	41	-	1.932	997
019	CARRONE	13	12	17	1	36	2	1.529	751
021	CASTELGRANDE	28	24	10	4	18	-	1.521	741
022	CASTELLUCCIO INFERIORE	32	31	56	-	33	-	2.676	1.321
023	CASTELLUCCIO SUPERIORE	15	22	32	-	51	-	1.285	632
024	CASTELMEZZANO	15	10	12	3	42	-	1.103	549
025	CASTEL SARACENO	19	23	31	-	76	-	2.120	1.060
026	CASTRINUOVO DI SANT'ANDREA	27	19	24	6	46	-	1.944	962
027	CERSOSIMO	8	12	4	3	18	-	953	471
028	CHIAROMONTE	35	23	58	2	73	-	2.555	1.250
029	CORLETO PERTICARA	42	63	33	1	93	-	3.596	1.752
030	EPISCOPIA	21	14	8	-	35	2	1.817	917
031	FARCELLA	13	8	23	1	14	1	1.004	504
032	FILIANO	41	23	61	-	64	-	3.192	1.583
033	FORENZA	53	47	31	15	104	11	3.421	1.678
034	FRANCAVILLA IN SINNI	63	35	85	-	91	-	4.139	2.085
035	GALLICCHIO	16	7	21	-	31	-	1.234	648
036	GENZANO DI LUCANIA	81	66	65	34	93	25	6.315	3.183

## POTENZA

Segue: Tav. 8 — Popolazione e movimento

Codice dei Comuni	COMUNI	ISCRIZIONI E CANCELLAZIONI ANAGRAFICHE NELL'ANNO 1980						POPOLAZIONE RESIDENTE AL 31 DICEMBRE 1980	
		Per movimento naturale		Per trasferimento di residenza				MF	M
		Nati vivi	Morti	Iscritti		Cancellati			
				da altro Comune	dal- l'estero	per altro Comune	per l'estero		
099	GINESTRA	7	17	25	8	45	-	950	484
037	GRUMENTO NOVA	16	20	33	3	42	-	2.131	1.041
038	GUARDIA PERTICARA	14	17	21	2	39	-	940	456
039	LAGONEGRO	67	54	168	3	168	-	6.316	3.112
040	LATRONICO	62	55	84	9	84	14	5.782	2.792
041	LAURENZANA	45	36	76	-	100	-	3.040	1.482
042	L'AURIA	189	103	81	3	215	-	13.714	6.852
043	LAVELLO	196	82	175	15	230	28	13.154	6.489
044	MARATEA	76	75	152	2	101	4	5.083	2.325
045	MARSICO NUOVO	49	33	50	2	83	-	6.255	3.149
046	MARSICOVETERE	57	14	121	7	74	-	3.317	1.699
047	MASCHITO	30	32	27	12	44	-	2.312	1.117
048	MELFI	248	119	233	23	398	16	16.944	7.948
049	MISSANELLO	7	12	14	1	25	-	858	433
050	MOLITERNO	66	47	64	8	76	-	5.079	2.496
051	MONTEMILONE	19	43	61	8	78	1	2.544	1.202
052	MONTEMURRO	30	23	37	15	46	22	1.927	947
053	MURC' LUCANO	107	99	81	25	170	4	7.827	3.823
054	NEMOLI	23	14	32	-	32	-	1.553	742
055	NOEPOLI	19	22	22	-	37	-	1.704	821
056	OPPIDO LUCANO	47	35	39	9	88	-	4.260	2.119
057	PALAZZO SAN GERVASIO	86	78	127	42	195	-	6.510	3.301
100	PATERNO	93	29	72	11	50	-	3.966	2.009
058	PESCAPAGANO	24	37	99	-	109	-	3.300	1.649
059	PICERNO	73	42	111	10	97	-	5.202	2.628
060	PIETRAGALLA	49	46	88	6	65	-	4.535	2.281
061	PIETRAPERTOSA	26	15	28	3	79	-	1.860	944
062	PIGNOLA	64	32	78	13	128	11	3.976	1.964
063	POTENZA	912	416	1.298	28	1.207	11	65.117	32.289
064	RAPOLLA	73	35	127	2	106	3	4.290	2.086
065	RAPONE	9	10	16	3	38	-	1.382	675
066	RIUNERO IN VULTURE	162	113	227	9	261	-	13.119	6.463
067	RIPACANDIDA	21	27	40	9	76	-	2.308	1.122
068	RIVELLO	33	31	62	4	72	-	3.204	1.543
069	ROCCANOVA	31	17	45	-	57	-	2.197	1.109
070	ROTONDA	39	34	54	9	70	36	4.013	2.036
071	RUOTI	50	28	58	-	98	78	3.696	1.813
072	RUVO DEL MONTE	24	20	21	6	73	3	1.730	825
073	SAN CHIRICO NUOVO	24	12	46	1	37	-	1.894	961
074	SAN CHIRICO RAPARO	15	14	23	1	71	-	2.022	983
075	SAN COSTANTINO ALBANESE	12	16	17	1	36	1	1.427	692
076	SAN FELE	75	51	54	3	128	5	6.030	3.077
077	SAN MARTINO D'AGRI	15	17	35	1	44	-	1.469	741
020	SAN PAOLO ALBANESE	3	6	12	-	9	-	628	292
078	SAN SEVERINO LUCANO	24	28	36	3	54	-	2.596	1.288
079	SANT'ANGELO LE FRATTE	21	12	10	-	39	-	1.910	891
080	SANT'ARCANGELO	101	53	107	21	164	-	6.679	3.356
081	SARCONI	10	10	16	21	30	-	1.215	597
082	SASSO DI CASTALDA	15	12	13	-	22	-	1.199	584
083	SATRIANO DI LUCANIA	27	23	20	3	29	-	2.248	1.100
084	SAVIA DI LUCANIA	17	19	36	1	24	-	1.367	709
085	SENISE	118	69	76	12	147	-	7.359	3.682
086	SPINOSO	34	20	59	3	49	-	1.779	830
087	TEANA	9	4	1	-	32	-	879	434
088	TERRANOVA DI POLLINO	24	27	30	-	42	-	2.061	1.030
089	TITO	77	43	108	3	132	-	4.643	2.367
090	TOLVE	52	50	74	4	99	-	3.909	1.892
091	TRAMUTOLA	52	37	51	2	79	-	3.148	1.550
092	TRECCHINA	35	25	40	3	78	2	2.638	1.330
093	TRIVIGNO	14	13	29	-	49	-	989	480
094	VAGLIO BASILICATA	24	22	52	-	35	-	2.149	1.040
095	VENOSA	156	94	184	35	273	57	12.057	5.970
096	VIETRI DI POTENZA	60	41	54	2	68	-	3.466	1.750
097	VIGGIANELLO	43	40	77	-	78	-	4.306	2.153
098	VIGGIANO	35	39	67	7	71	10	3.189	1.603
TOTALE		5.497	3.720	6.999	586	9.134	400	414.258	205.576

## anagrafico dei singoli Comuni

## MATERA - COSENZA

Codice dei Comuni	COMUNI	ISCRIZIONI E CANCELLAZIONI ANAGRAFICHE NELL'ANNO 1980						POPOLAZIONE RESIDENTE AL 31 DICEMBRE 1980	
		Per movimento naturale		Per trasferimento di residenza				MF	M
		Nati vivi	Morti	Iscritti		Cancellati			
				da altro Comune	dal- l'estero	per altro Comune	per l'estero		
001	ACCELTURA	35	31	49	-	133	5	2.796	1.356
002	ALIANO	17	16	13	2	40	2	1.714	838
003	BERNALDA	189	114	211	30	257	7	12.039	5.987
004	CALCIANO	13	8	79	-	90	-	1.184	590
005	CIRIGLIANO	6	12	14	1	27	-	783	392
006	COLUBRARO	30	20	34	1	78	8	2.120	1.075
007	CRACO	18	8	21	1	64	-	1.121	548
008	FERRANDINA	135	76	112	14	215	10	9.432	4.645
009	GARGUSO	18	12	68	-	70	1	1.330	674
010	GORGOLIONE	13	10	28	-	33	-	1.491	733
011	GRASSANO	66	62	74	20	200	5	6.360	3.194
012	GROTTOLE	52	30	55	1	112	1	3.115	1.551
013	IRSINA	109	75	117	7	262	-	7.334	3.682
014	MATERA	784	294	696	45	860	38	50.757	25.315
015	MIGLIONICO	35	27	39	3	70	6	2.704	1.364
016	MONTALBANO JONICO	130	70	190	1	245	-	9.122	4.543
017	MONTESCAGLIOSO	139	87	98	16	115	137	9.408	4.784
018	NUVA SIRI	84	24	118	5	117	-	5.470	2.723
019	OLIVETO LUCANO	4	11	11	1	25	-	871	419
020	PISTICCI	275	149	295	49	335	2	17.397	8.643
021	POLICORO	254	51	410	8	293	17	11.647	5.570
022	POMARICO	69	59	102	3	126	-	5.028	2.512
023	ROTONDELLA	50	33	70	7	137	-	4.127	2.017
024	SALANDRA	60	28	68	5	71	2	3.549	1.762
025	SAN GIORGIO LUCANO	25	18	55	-	66	-	2.109	1.050
026	SAN MAURO FORTE	35	38	66	-	86	-	2.819	1.408
031	SCANZANO JONICO	120	28	235	8	162	-	5.705	2.907
027	STIGLIANO	79	34	102	9	189	2	7.325	3.533
028	TRICARICO	106	75	154	15	232	33	7.408	3.660
029	TURSI	95	35	145	-	163	-	6.166	3.128
030	VALSINNI	26	21	36	-	59	-	2.151	1.098
	TOTALE	3.077	1.616	3.775	252	4.933	276	204.552	102.101

## 77 - PROVINCIA DI MATERA

## 78 - PROVINCIA DI COSENZA

001	ACQUAFORMOSA	27	15	24	9	24	-	1.618	796
002	ACQUAPPESA	33	31	56	13	54	-	2.223	1.075
003	ACRI	307	158	200	54	317	10	22.213	11.224
004	AIELLO CALABRO	29	42	41	12	97	43	2.890	1.420
005	AIETA	21	13	13	-	27	-	1.231	631
006	ALBIDONA	36	22	22	-	41	-	2.206	1.115
007	ALESSANDRIA DEL CARRETTU	9	15	7	5	38	4	1.184	579
008	ALTILIA	12	9	19	7	22	-	836	409
009	ALTOMONTE	83	41	78	37	85	12	4.850	2.471
010	AMANTEA	175	67	250	71	246	75	12.171	6.135
011	AMENDOLARA	53	28	47	4	74	9	3.085	1.531
012	APRIGLIANO	41	40	48	1	124	-	3.817	1.855
013	BELMONTE CALABRO	30	25	28	9	58	-	3.017	1.494
014	BELSITO	11	12	23	9	34	-	951	439
015	BELVEDERE MARITTIMO	89	70	251	6	174	-	8.712	4.274
016	BIANCHI	25	21	24	3	63	-	1.722	860
017	BISIGNANO	138	58	236	39	151	2	9.611	4.847
018	BOCCHIGLIERO	40	28	61	10	120	20	3.339	1.697
019	BONIFATI	56	51	89	3	109	-	3.835	1.822
020	BUONVICINO	29	40	28	8	82	-	3.114	1.531
021	CALOPEZZATI	26	9	19	1	29	-	1.433	688
022	CALOVETO	36	9	26	-	65	11	1.811	948
023	CAMPANA	46	25	111	19	84	12	3.416	1.695
024	CANNA	8	13	26	-	21	-	1.303	628
025	CARIATI	187	52	195	6	219	-	9.816	5.012

## COSENZA

Segue: Tav. 8 — Popolazione e movimento

Codice dei Comuni	COMUNI	ISCRIZIONI E CANCELLAZIONI ANAGRAFICHE NELL'ANNO 1980						POPOLAZIONE RESIDENTE AL 31 DICEMBRE 1980	
		Per movimento naturale		Per trasferimento di residenza				MF	M
		Nati vivi	Morti	Iscritti		Cancellati			
				da altro Comune	dal-l'estero	per altro Comune	per l'estero		
026	CAROLEI	21	23	168	7	74	2	2.860	1.433
027	CAKPAZANO	7	7	21	1	20	-	684	314
028	CASOLE BRUZIO	19	9	125	5	61	-	1.671	814
029	CASSANO ALLO IONIO	327	177	243	15	273	3	19.341	9.682
030	CASTIGLIONE COSENTINO	36	15	63	12	30	-	1.987	973
031	CASTROLIBERO	82	25	857	3	163	-	5.898	2.974
032	CASTROREGIO	3	9	17	-	26	-	843	393
033	CASTROVILLARI	284	168	521	24	434	17	19.921	9.736
034	CELICO	26	28	76	12	98	-	3.179	1.600
035	CELLARA	7	9	13	-	48	-	576	276
036	CERCHIARA DI CALABRIA	41	41	38	-	108	-	3.501	1.710
037	CERISANO	37	23	52	22	49	-	2.663	1.315
038	CERVICATI	14	12	24	-	24	-	1.110	524
039	CERZETO	17	19	52	46	69	-	2.326	1.161
040	CETRARO	193	95	150	19	209	2	11.179	5.510
041	CIVITA	11	19	19	9	39	2	1.489	701
042	CLETO	19	17	39	11	55	21	1.711	859
043	COLOSIMI	26	22	48	5	62	6	1.568	762
044	CORIGLIANO CALABRO	762	221	392	47	437	-	35.269	17.921
045	COSENZA	1.291	728	2.148	37	4.045	60	100.981	48.772
046	CROPALATI	25	7	40	-	52	1	1.615	804
047	CROSIA	115	27	148	18	148	-	6.044	3.034
048	DIAMANTE	79	50	108	3	140	-	5.147	2.511
049	DIPIGNANO	43	28	108	34	123	38	3.466	1.708
050	DGMANICO	16	12	25	-	12	-	1.110	531
051	FAGNANO CASTELLO	91	50	69	21	83	-	5.236	2.564
052	FALCONARA ALBANESE	19	11	21	-	32	-	1.344	663
053	FIGLINE VEGLIATURO	16	14	25	3	25	-	1.099	546
054	FIRMO	53	28	60	2	45	1	2.728	1.335
055	FIUMEFREDDO BRUZIO	87	52	46	13	90	-	4.224	2.151
056	FRANCAVILLA MARITTIMA	25	30	103	-	88	-	2.986	1.434
057	FRASCINETO	21	24	66	9	52	9	2.583	1.316
058	FUSCALDO	128	57	151	28	179	-	7.763	3.846
059	GRIMALDI	29	33	34	5	48	-	2.088	982
060	GRISOLIA	29	29	51	1	101	16	2.680	1.331
061	GUARDIA PIEMONTESE	19	11	47	-	22	-	1.415	792
062	LAGO	64	45	46	15	76	7	4.125	2.026
063	LAINO BURGO	27	38	25	1	113	-	2.627	1.260
064	LAINO CASTELLO	11	13	29	2	32	-	1.232	621
065	LAPPANO	7	6	39	-	49	-	926	452
066	LATTARICO	56	37	91	13	81	-	3.708	1.888
067	LONGOBARDI	50	27	30	-	30	-	2.519	1.266
068	LONGOBUCCO	106	65	63	23	176	14	6.501	3.262
069	LUNGRO	51	33	92	-	119	-	3.156	1.534
070	LUZZI	140	67	84	1	168	-	10.533	5.320
071	MAIERA*	18	23	20	-	39	-	1.547	778
072	MALITO	15	13	19	1	31	-	1.049	525
073	MALVITO	35	13	41	3	61	19	2.459	1.246
074	MANDATORICCIU	53	24	60	12	93	-	3.372	1.724
075	MANGONE	29	15	70	-	25	-	1.458	684
076	MARANO MARCHESATO	28	20	87	16	79	-	1.925	934
077	MAKANO PRINCIPATU	20	13	59	13	18	1	1.266	652
078	MARZI	11	12	42	7	21	-	928	456
079	MENDICINO	74	44	242	6	121	1	4.212	2.070
080	MONGRASSANO	30	15	48	12	45	-	2.098	1.043
081	MONTALTO UFFUGO	197	66	302	10	180	-	11.770	5.910
082	MONTEGIORDANO	34	23	85	-	56	-	2.657	1.327
083	MORANO CALABRO	71	48	50	17	64	14	5.049	2.446
084	MORMANNO	42	35	54	2	110	10	4.382	2.137
085	MUTTAFFOLLONE	28	9	20	6	34	-	1.765	908
086	NOCARA	7	11	10	-	28	-	805	420
087	ORICCI	36	47	69	2	88	-	3.609	1.767
088	URSOMARSO	27	26	35	2	57	-	2.046	1.053
089	PALUDI	28	10	19	-	-	-	1.823	893
090	PANETTIERI	11	5	17	-	10	-	460	216

## anagrafico dei singoli Comuni

## COSENZA

Codice dei Comuni	COMUNI	ISCRIZIONI E CANCELLAZIONI ANAGRAFICHE NELL'ANNO 1980						POPOLAZIONE RESIDENTE AL 31 DICEMBRE 1980	
		Per movimento naturale		Per trasferimento di residenza				MF	M
		Nati vivi	Morti	Iscritti		Cancellati			
				da altro Comune	dal- l'estero	per altro Comune	per l'estero		
091	PAOLA	523	163	230	55	459	2	16.997	8.440
092	PAPASIDERO	15	22	10	3	37	-	1.376	696
093	PARENTI	36	18	47	1	87	2	2.319	1.165
094	PATERNO CALABRO	16	11	29	9	54	-	1.472	737
095	PEDACE	30	26	64	3	99	-	2.548	1.242
096	PEDIVIGLIANO	17	13	25	4	38	-	1.142	546
097	PIANE CRATI	17	11	73	9	15	-	1.000	476
098	PIETRAFITTA	19	13	21	-	26	-	1.443	765
099	PIETRAPAOLA	23	13	34	3	41	-	1.452	743
100	PLATACI	14	17	8	2	21	-	1.416	744
101	PRAIA A MARE	93	29	240	5	138	1	5.589	2.706
102	RENDE	318	104	2.289	70	704	363	22.637	11.428
103	ROCCA IMPERIALE	52	31	64	-	81	-	3.482	1.719
104	ROGGIANO GRAVINA	146	52	163	3	146	-	8.156	4.119
105	ROGLIANO	77	67	176	-	41	-	7.335	3.552
106	ROSE	70	35	122	-	133	-	4.649	2.337
107	ROSETO CAPD SPULICO	19	13	31	2	48	7	1.813	863
108	ROSSANO	521	206	878	29	460	-	30.277	15.222
109	ROTA GRECA	21	13	33	7	16	21	1.422	701
110	ROVITO	26	14	117	2	72	-	1.903	939
111	SAN BASILE	9	24	48	3	40	-	1.664	835
112	SAN BENEDETTO ULLANO	31	11	31	10	24	2	1.757	897
113	SAN COSMO ALBANESE	10	10	24	-	41	-	949	492
114	SAN DEMETRIG CORONE	60	52	97	25	136	57	4.516	2.247
115	SAN DONATO DI NINEA	18	38	52	10	74	-	2.676	1.291
116	SAN FILI	41	26	54	9	76	16	2.621	1.246
117	SANGINETO	19	15	45	8	46	-	1.367	688
118	SAN GIORGIO ALBANESE	24	21	41	-	39	-	1.888	925
119	SAN GIOVANNI IN FIORE	331	176	255	150	426	23	18.529	9.223
120	SAN LORENZO BELLIZZI	20	16	12	2	62	-	1.376	706
121	SAN LORENZO DEL VALLO	73	20	66	4	72	10	3.318	1.677
122	SAN LUCIDO	93	69	147	25	122	-	6.206	3.054
123	SAN MARCO ARGENTANO	91	62	143	4	168	2	7.802	3.983
124	SAN MARTINO DI FINITA	12	15	30	17	51	-	1.478	737
125	SAN NICOLA ARCELLA	25	6	39	2	37	-	1.283	655
126	SAN PIETRO IN AMANTEA	10	10	18	4	33	-	813	392
127	SAN PIETRO IN GUARANO	53	32	97	6	101	6	3.955	1.951
128	SAN SOSTI	32	39	54	-	71	-	2.368	1.204
129	SANTA CATERINA ALBANESE	25	19	47	-	63	-	1.746	869
130	SANTA DOMENICA TALAU	14	18	25	4	28	1	1.391	647
131	SANT'AGATA DI ESARO	34	23	39	7	66	2	2.544	1.253
132	SANTA MARIA DEL CEDRO	63	37	150	1	73	-	3.822	1.898
133	SANTA SOFIA D'EPSIRO	24	28	55	3	66	3	2.849	1.396
134	SANTO STEFANO DI ROGLIANO	14	1	62	-	40	-	1.073	528
135	SAN VINCENZO LA COSTA	21	18	46	-	69	-	1.889	926
136	SARACENA	66	43	44	20	82	99	4.408	2.221
137	SCALA COELI	46	25	19	5	114	1	2.392	1.234
138	SCALEA	110	43	346	22	149	-	6.206	3.083
139	SCIGLIANO	22	27	55	-	63	-	2.171	1.051
140	SERRA C'AIELLO	6	28	77	4	20	-	1.307	470
141	SERRA PECACE	13	19	25	2	42	-	1.216	575
142	SPEZZANO ALBANESE	136	72	117	6	120	-	6.951	3.473
143	SPEZZANO DELLA SILA	52	42	79	10	131	2	4.594	2.272
144	SPEZZANO PICCOLO	25	21	46	9	66	-	1.839	932
145	TARSIA	24	24	30	-	69	-	2.765	1.409
46	TERRANOVA CA SIBARI	82	45	84	13	109	22	5.485	2.745
47	TERRAVECCHIA	21	10	77	10	50	-	1.758	927
48	TORANO CASTELLO	75	41	115	61	154	22	4.922	2.458
49	TURTORA	70	24	123	-	129	-	4.348	2.177
50	TREBISACCE	131	71	272	16	143	-	7.675	3.780
51	TRENTA	24	13	105	2	102	-	1.991	981
52	VACCARIZZO ALBANESE	13	21	26	4	42	-	1.610	762
53	VERBICARO	88	49	44	10	98	-	5.208	2.576
54	VILLAPIANA	69	29	152	15	58	-	4.054	2.067
55	ZUMPANO	22	9	90	2	58	-	1.350	661
	TOTALE	11.163	6.140	18.195	1.614	18.465	1.106	740.934	367.601

## CATANZARO

Segue: Tav. 8 — Popolazione e movimento

Codice dei Comuni	COMUNI	ISCRIZIONI E CANCELLAZIONI ANAGRAFICHE NELL'ANNO 1980						POPOLAZIONE RESIDENTE AL 31 DICEMBRE 1980	
		Per movimento naturale		Per trasferimento di residenza				MF	M
		Nati vivi	Morti	Iscritti		Cancellati			
				da altro Comune	dal- l'estero	per altro Comune	per l'estero		
001	ACQUARO	72	27	35	15	86	-	3.473	1.740
002	ALBI	17	22	13	-	45	-	1.335	666
003	AMARONI	29	18	25	5	66	-	2.479	1.242
004	AMATO	13	9	34	2	46	-	1.037	514
005	ANDALI	11	12	15	1	59	2	1.306	639
006	ARENA	33	22	61	-	31	-	2.925	1.441
007	ARGUSTO	15	6	17	5	51	11	620	290
008	BADCLATO	64	46	90	5	121	-	3.913	1.953
009	BELCASTRO	31	14	44	-	86	-	2.019	991
010	BELVEDERE DI SPINELLO	55	24	51	1	62	24	3.041	1.499
011	BORGIA	99	47	164	6	130	22	6.042	2.987
012	BOTRICELLO	81	19	187	2	143	-	4.661	2.426
013	BRIATICO	63	39	81	10	89	-	4.276	2.196
014	BRUGNATURU	8	12	14	8	18	-	813	394
015	CACCURI	36	17	55	2	60	-	2.071	1.035
016	CAPISTRANO	20	20	27	5	55	2	1.316	633
017	CARAFFA DI CATANZARO	49	4	61	-	124	-	2.461	1.246
018	CARDINALE	59	35	54	24	83	-	3.515	1.744
019	CARFIZZI	21	15	9	2	10	-	1.412	700
020	CARLOPOLI	26	18	40	-	92	10	2.198	1.068
021	CASABONA	68	29	93	-	101	-	3.973	1.967
022	CASTELSILANO	16	20	33	7	43	-	1.404	693
023	CATANZARO	1.465	613	1.864	21	2.192	96	94.294	46.366
024	CENADI	18	15	35	2	44	-	1.056	527
025	CENTRACHE	6	7	25	3	15	-	918	437
026	CERENZIA	23	6	47	5	58	-	1.328	652
027	CERVA	27	13	15	-	39	-	1.414	687
028	CESSANITI	78	31	38	8	81	-	4.048	2.066
029	CHIARAVALLE CENTRALE	112	56	92	11	183	22	7.275	3.606
030	CICALA	13	14	31	2	41	-	1.166	534
031	CIRO*	98	29	35	31	132	-	5.527	2.811
032	CIRO* MARINA	274	61	236	-	305	-	12.057	6.113
033	CONFLENTI	34	26	18	5	83	6	2.610	1.277
034	CORTALE	23	40	61	6	98	-	2.959	1.420
035	COTRONEI	100	51	72	10	137	3	5.390	2.736
036	CROPANI	45	17	126	6	87	-	3.659	1.833
037	CRUTONE	1.023	343	1.016	77	1.276	72	57.434	28.837
038	CRUCOLI	73	26	85	2	100	5	3.898	1.936
039	CURINGA	111	55	100	9	127	123	6.680	3.347
040	CUTRO	340	81	238	5	539	-	15.534	7.942
041	DASA*	28	21	30	5	58	-	1.733	840
042	DAVOLI	55	40	126	-	77	-	4.135	2.030
043	DECOLLATURA	47	49	70	18	96	-	4.128	1.973
044	DINAMI	68	36	55	13	82	-	3.737	1.905
045	DRAPIA	33	28	28	3	62	-	2.641	1.289
046	FABRIZIA	67	35	48	5	91	-	3.583	1.829
047	FALERNA	46	22	62	15	82	-	3.755	1.845
048	FEROLETO ANTICO	22	26	37	17	39	33	2.354	1.151
049	FILADELFIA	136	82	81	3	182	-	9.059	4.541
050	FILANDARI	33	15	55	2	43	-	1.815	903
051	FILGGASO	19	12	33	-	52	-	1.181	587
052	FUSSATO SERRALTA	5	9	12	1	8	-	658	335
053	FRANCAVILLA ANGITOLA	33	20	27	5	86	-	2.801	1.416
054	FRANCICA	44	18	27	3	77	2	1.818	925
055	GAGLIATO	8	22	23	-	28	-	916	452
056	GASPERINA	46	33	56	-	89	-	3.080	1.580
057	GEROCARNE	55	41	71	3	98	-	3.002	1.452
058	GIMIGLIANO	61	36	106	2	174	-	4.727	2.327
059	GIRIFALCO	119	96	131	15	165	10	8.256	4.347
060	GIZZERIA	62	30	75	40	102	70	4.667	2.325

79 - PROVINCIA DI CATANZARO

## anagrafico dei singoli Comuni

## CATANZARO

Codice dei Comuni	COMUNI	ISCRIZIONI E CANCELLAZIONI ANAGRAFICHE NELL'ANNO 1980						POPOLAZIONE RESIDENTE AL 31 DICEMBRE 1980	
		Per movimento naturale		Per trasferimento di residenza				MF	M
		Nati vivi	Morti	Iscritti		Cancellati			
				da altro Comune	dal- l'estero	per altro Comune	per l'estero		
061	GUARDAVALLE	107	48	103	6	179	2	5.991	2.998
062	IONADI	14	11	73	-	37	-	1.404	691
063	ISCA SULLO IONIO	29	33	44	15	41	-	2.247	1.094
064	ISOLA DI CAPO RIZZUTO	309	62	214	-	207	-	11.938	6.173
065	JACURSO	9	18	2	2	17	20	1.100	508
066	JOPPOLO	37	25	65	9	96	-	2.915	1.459
160	LAMEZIA TERME	990	431	1.097	153	939	9	62.930	31.709
067	LIMBADI	64	37	64	4	91	-	3.609	1.832
068	MAGISANO	21	14	37	3	37	-	1.485	736
069	MAIDA	71	50	63	15	96	-	4.864	2.447
070	MAIERATO	24	29	49	15	83	-	2.936	1.466
071	MARCEDUSA	17	3	16	1	69	80	881	462
072	MARCELLINARA	25	14	35	6	36	-	1.536	757
073	MARTIRANO	20	13	17	-	36	-	1.430	727
074	MARTIRANO LOMBARDO	17	18	28	7	59	-	1.915	986
075	MELISSA	96	21	107	5	67	6	4.214	2.206
076	MESORACA	237	81	102	25	153	1	9.549	4.859
077	MIGLIERINA	21	13	17	7	34	5	1.150	530
078	MILETO	130	58	84	4	168	6	7.469	3.697
079	MONGIANA	28	10	31	-	53	-	1.201	629
080	MONTAURIO	46	17	63	20	93	-	1.857	935
081	MONTEPAONE	60	24	133	3	82	-	3.175	1.596
082	MONTEROSSO CALABRO	26	19	56	7	94	-	2.346	1.171
083	MOTTA SANTA LUCIA	11	11	19	-	43	-	1.707	513
084	NARDUCIPACE	35	21	19	15	58	7	2.109	1.039
086	NICOTERA	116	65	179	13	276	1	7.588	3.765
087	NUCERA TIRINESE	75	46	64	1	124	-	5.435	2.762
088	OLIVADI	11	10	30	5	11	-	921	433
089	PALERMITI	18	22	30	16	48	-	1.771	894
090	PALLAGORIO	41	18	24	5	42	-	2.072	1.034
091	PARGHELIA	14	19	31	-	50	-	1.445	710
092	PENTONE	29	27	71	6	50	-	1.977	991
093	PETILIA POLICASTRO	217	105	141	7	274	49	10.631	5.374
094	PETRIZZI	25	16	51	15	47	-	1.688	840
095	PETRONA'	59	42	57	-	103	-	3.282	1.619
096	PIANOPOLI	25	21	62	2	36	2	2.074	1.013
097	PIZZO	136	88	116	7	187	-	8.648	4.328
098	PIZZONI	13	16	11	4	63	-	2.127	1.079
099	PLATANIA	28	30	43	3	58	-	3.166	1.561
100	POLIA	22	23	26	-	76	-	1.631	767
101	RICADI	34	18	46	7	80	-	3.719	1.840
102	ROCCABERNARDA	83	28	64	-	85	-	3.728	1.862
103	ROCCA DI NETO	113	27	110	11	80	-	5.398	2.750
104	ROMBIOLO	95	34	53	11	129	-	4.805	2.433
106	SAN CALOGERO	94	24	96	9	86	1	4.772	2.422
107	SAN COSTANTINO CALABRO	47	18	44	7	77	7	2.515	1.190
108	SAN FLORO	3	9	15	-	30	-	817	387
109	SAN GREGORIO D'IPPONA	46	20	40	2	56	-	2.502	1.282
110	SAN MANGO D'AQUINO	27	18	45	6	47	-	1.803	900
111	SAN MAURIC MARCHESATO	46	24	115	-	106	-	2.979	1.507
112	SAN NICOLA DA GRISSA	22	30	36	11	69	-	2.288	1.055
113	SAN NICOLA DELL'ALTO	18	27	25	2	55	-	1.687	815
114	SAN PIETRO A MAIDA	100	40	71	7	80	3	5.381	2.720
115	SAN PIETRO APOSTOLO	22	22	112	-	45	-	1.926	936
116	SAN SOSTENE	22	17	57	-	68	-	1.540	766
117	SANTA CATERINA DELLO IONIO	47	17	56	22	59	-	2.808	1.356
118	SANT'ANDREA APOSTOLO CELLO IONIO	31	48	40	7	82	-	3.048	1.392
119	SANTA SEVERINA	45	22	47	3	98	200	2.655	1.298
121	SANT'ONOFRIO	61	36	80	7	134	-	3.878	1.925
122	SAN VITO SULLO IONIO	40	31	47	22	79	4	2.711	1.294
123	SATRIANO	37	27	39	16	71	127	3.075	1.524
124	SAVELLI	31	31	60	5	51	2	2.228	1.086
125	SCANDALE	83	21	54	2	98	-	4.204	2.090
126	SELLIA	4	13	16	1	25	-	858	403
127	SELLIA MARINA	82	32	140	-	152	-	4.496	2.320

## CATANZARO - REGGIO DI CALABRIA

Segue: Tav. 8 — Popolazione e movimento

Codice dei Comuni	COMUNI	ISCRIZIONI E CANCELLAZIONI ANAGRAFICHE NELL'ANNO 1980						POPOLAZIONE RESIDENTE AL 31 DICEMBRE 1980	
		Per movimento naturale		Per trasferimento di residenza				MF	M
		Nati vivi	Morti	Iscritti		Cancellati			
				da altro Comune	dal- l'estero	per altro Comune	per l'estero		
128	SERRA SAN BRUNO	76	78	118	1	144	-	6.266	3.118
129	SERRASTRETTA	51	45	74	6	101	25	3.972	1.938
130	SERSALE	98	43	74	9	104	-	5.314	2.670
131	SETTINGIANO	28	21	58	8	34	2	1.765	864
132	SIMBARIO	15	17	15	3	29	-	1.491	689
133	SIMERI CRICHI	52	21	199	-	71	-	3.430	1.690
134	SOKBO SAN BASILE	24	19	31	9	50	-	1.216	623
135	SORIANELLO	24	12	16	-	44	2	1.699	867
136	SORIANO CALABRO	44	26	51	-	61	-	3.439	1.722
137	SOVERATO	144	46	468	16	283	-	8.894	4.401
138	SOVERIA MANNELLI	42	45	109	17	107	-	3.543	1.721
139	SOVERIA SIMERI	34	13	32	3	67	-	1.763	865
140	SPADOLA	8	9	34	2	18	-	830	411
141	SPILINGA	20	19	35	21	47	-	1.748	874
142	SQUILLACE	37	26	100	1	129	-	2.991	1.504
143	STALETTI	42	19	72	14	69	21	2.408	1.190
144	STEFANACONI	37	22	103	8	62	46	1.981	970
145	STRONGOLI	137	64	121	11	171	33	6.831	3.447
146	TAVERNA	49	26	59	3	88	-	2.878	1.423
147	TIRIOLO	54	39	94	2	108	3	4.352	2.133
148	TORRE DI RUGGIERO	24	14	29	-	39	-	2.030	1.011
149	TROPEA	111	78	176	3	151	-	7.716	3.750
150	UMBRIATICO	22	11	22	-	45	-	1.566	838
151	VALLEFIORITA	38	23	53	-	44	-	2.726	1.378
152	VALLELCNGA	15	16	21	5	31	-	985	473
153	VAZZANO	16	14	23	1	28	-	1.468	768
154	VERZINO	61	14	29	3	60	-	3.038	1.585
155	VIBO VALENTIA	503	217	1.013	31	954	13	34.249	16.977
156	ZACCANOPOLI	19	8	11	2	18	-	1.033	534
157	ZAGARISE	35	17	42	2	65	-	2.062	1.013
158	ZAMBRONE	18	15	16	-	50	-	1.834	933
159	ZUNGRI	42	8	29	-	29	-	2.242	1.088
	TOTALE	12.169	5.938	14.799	1.198	18.315	1.190	750.888	374.594

## 80 - PROVINCIA DI REGGIO DI CALABRIA

001	AFRICO	78	25	19	-	44	-	3.578	1.773
002	AGNANA CALABRA	7	12	28	-	27	-	822	402
003	ANOIA	40	23	40	3	91	-	2.764	1.322
004	ANTONIMINA	22	12	19	-	40	-	1.590	781
005	ARDORE	59	65	130	5	129	-	5.108	2.466
006	BAGALADI	21	10	43	1	60	-	1.899	917
007	BAGNARA CALABRA	187	88	149	28	276	15	11.867	5.962
008	BENESTARE	39	13	75	1	59	-	2.346	1.166
009	BIANCO	62	48	103	25	132	7	3.643	1.760
010	BIVONGI	27	28	55	9	101	7	2.112	993
011	BOVA	9	10	20	-	50	-	1.219	616
012	BOVALINO	115	57	218	22	197	21	7.235	3.577
013	BOVA MARINA	46	40	92	3	107	-	3.968	1.937
014	BRANCALEONE	69	30	96	9	82	-	4.148	2.032
015	BRUZZANO ZEFFIRIO	26	20	36	5	52	-	2.685	1.330
016	CALANNA	22	12	17	5	64	2	1.799	872
017	CAMINI	17	9	21	7	22	-	1.032	543
018	CAMPO CALABRO	65	34	52	5	71	-	3.480	1.766
019	CANDIDONI	8	14	17	1	38	-	585	294
020	CANULC	24	13	18	-	65	-	1.225	616
021	CARAFFA DEL BIANCO	15	6	10	7	40	-	996	466
022	CARDETO	50	24	35	-	99	-	3.223	1.676
023	CARERI	53	24	36	5	76	1	2.576	1.245
024	CASIGNANA	13	13	17	2	42	-	1.060	523
025	CAULONIA	108	82	126	27	225	13	9.596	4.838



## anagrafico dei singoli Comuni

## REGGIO DI CALABRIA

Codice dei Comuni	COMUNI	ISCRIZIONI E CANCELLAZIONI ANAGRAFICHE NELL'ANNO 1980						POPOLAZIONE RESIDENTE AL 31 DICEMBRE 1980	
		Per movimento naturale		Per trasferimento di residenza				MF	M
		Nati vivi	Morti	Iscritti		Cancellati			
				da altro Comune	dal- l'estero	per altro Comune	per l'estero		
026	CIMINA*	4	16	21	-	29	-	973	476
027	CINQUEFRONDI	120	59	100	13	112	38	6.154	3.112
028	CITTANOVA	173	129	181	12	316	1	11.314	5.422
029	CONDOFURI	75	33	95	-	139	-	5.376	2.742
030	COSOLETO	23	20	39	3	61	3	1.456	710
031	DELIANOVA	58	37	48	6	105	2	3.948	1.921
032	FEROLETO DELLA CHIESA	31	20	45	1	41	1	2.114	1.065
033	FERRUZZANO	6	19	16	5	16	1	1.047	479
034	FIUMARA	40	25	25	4	35	-	1.900	906
035	GALATRO	37	22	54	3	74	2	3.069	1.494
036	GERACE	50	41	44	-	65	-	3.284	1.627
037	GIFFONE	51	31	39	1	74	3	2.720	1.339
038	GIOIA TAURD	344	103	494	45	417	34	17.207	8.717
039	GIUIOSA IONICA	90	72	115	37	147	14	6.802	3.333
040	GROTTERIA	61	46	58	6	128	108	4.742	2.366
041	LAGANADI	5	10	12	-	27	-	768	392
042	LAIUREANA DI BURRELLO	101	66	114	26	199	-	7.535	3.801
043	LOCRI	212	94	439	6	405	1	12.949	6.305
044	MAMMOLA	63	72	31	1	95	-	5.595	2.764
045	MARINA DI GIUIOSA IONICA	105	50	103	20	179	83	5.922	2.963
046	MARGPATI	20	31	68	5	73	11	2.003	977
047	MARTONE	9	13	21	1	33	9	907	424
048	MELICUCCA*	15	20	45	3	42	-	1.427	678
049	MELICUCCO	89	34	56	17	61	53	4.320	2.208
050	MELITO DI PORTO SALVO	154	50	188	24	221	-	9.592	4.792
051	MOLOCHIO	45	38	34	14	70	-	3.261	1.592
052	MONASTERACE	57	19	156	5	81	1	3.177	1.602
053	MONTEBELLO IONICO	140	62	152	25	172	-	8.249	4.157
054	MUTTA SAN GIOVANNI	98	54	110	9	213	-	6.921	3.464
055	OPPIDO MAMERTINA	110	95	97	22	222	29	6.831	3.323
056	PALIZZI	41	45	75	4	118	-	3.000	1.505
057	PALMI	309	166	512	41	507	1	18.098	9.002
058	PAZZANO	10	7	42	6	60	4	1.285	590
059	PLACANICA	34	23	25	4	62	-	2.093	1.052
060	PLATI*	87	28	29	7	78	33	3.714	1.829
061	POLISTENA	174	96	171	3	284	3	11.174	5.603
062	PORTIGLIOLA	18	25	64	10	52	3	1.564	766
063	REGGIO DI CALABRIA	2.657	1.582	2.114	113	2.673	61	181.858	89.358
064	RIACE	25	15	39	2	36	-	1.725	872
065	RIZZICONI	139	70	86	18	139	-	7.271	3.639
066	ROCCAFORTE DEL GRECO	30	25	21	-	28	-	1.264	620
067	ROCCELLA IONICA	83	77	233	11	143	7	6.595	3.164
068	ROGHUCCI	25	13	9	-	10	-	1.803	908
069	ROSARNO	295	100	308	41	379	5	14.673	7.475
070	SAMO	14	15	12	5	12	1	1.224	600
097	SAN FERDINANDO	70	40	110	15	115	60	4.238	2.136
071	SAN GIORGIO MORGETO	103	55	38	2	80	4	4.426	2.119
072	SAN GIOVANNI DI GERACE	14	10	13	-	29	1	815	388
073	SAN LORENZO	71	41	68	5	80	-	4.474	2.256
074	SAN LUCA	98	35	48	16	117	6	4.683	2.443
075	SAN PIETRO DI CARIDA*	29	17	40	8	62	26	2.195	1.073
076	SAN PROCOPIO	9	4	15	4	16	-	831	404
077	SAN ROBERTO	51	25	42	10	91	-	2.692	1.352
078	SANTA CRISTINA D'ASPRMONTE	12	15	30	3	48	-	1.458	691
079	SANT'AGATA DEL BIANCO	9	8	5	-	4	-	848	415
080	SANT'ALESSIO IN ASPROMONTE	6	9	18	-	30	-	701	329
081	SANT'EUFEMIA D'ASPRMONTE	58	44	59	9	159	-	4.678	2.278
082	SANT'ILARIO DELLO IONIO	23	34	61	-	106	-	1.694	815
083	SANTO STEFANO IN ASPROMONTE	22	15	53	2	61	-	1.892	970
084	SCIDO	18	16	25	2	44	7	1.339	660
085	SCILLA	103	60	99	38	136	7	6.204	3.069
086	SEMINARA	75	41	123	5	209	20	4.709	2.319
087	SERRATA	22	20	37	1	63	-	1.268	603
088	SIDERNO	277	135	338	54	265	28	16.648	8.288
089	SINOPOLI	60	30	40	7	82	9	2.672	1.341

## REGGIO DI CALABRIA - TRAPANI - PALERMO

Segue: Tav. 8 — Popolazione e movimento

Codice dei Comuni	COMUNI	ISCRIZIONI E CANCELLAZIONI ANAGRAFICHE NELL'ANNO 1980						POPOLAZIONE RESIDENTE AL 31 DICEMBRE 1980	
		Per movimento naturale		Per trasferimento di residenza				MF	M
		Nati vivi	Morti	Iscritti		Cancellati			
				da altro Comune	dal- l'estero	per altro Comune	per l'estero		
090	STAITI	6	10	14	1	30	-	755	363
091	STIGNANO	26	18	59	-	43	-	1.614	798
092	STILO	58	27	68	1	119	1	3.047	1.495
093	TAURIANOVA	299	162	269	54	490	39	16.372	8.145
094	TERRANOVA SAPPÒ MINULIU	7	18	13	-	18	-	617	291
095	VARAPGOIO	28	28	31	15	77	2	2.883	1.398
096	VILLA SAN GIOVANNI	217	91	351	4	295	-	12.292	5.997
	TOTALE	9.280	5.388	10.279	1.002	13.401	788	595.409	294.373

## 81 - PROVINCIA DI TRAPANI

001	ALCAMO	595	421	633	72	461	42	43.969	21.517
002	BUSETO PALIZZOLO	30	37	104	14	128	-	3.618	1.789
003	CALATAFIMI	118	100	112	54	219	20	8.396	4.029
004	CAMPOBELLO DI MAZARA	173	134	191	107	226	133	12.859	6.313
005	CASTELLAMMARE DEL GOLFO	185	160	244	106	249	54	14.074	6.829
006	CASTELVETRANO	486	329	546	55	580	39	31.521	15.413
007	CUSTOMACI	61	48	67	21	90	19	4.505	2.257
008	ERICE	383	235	1.470	39	1.434	1	26.504	13.081
009	FAVIGNANA	64	51	161	7	237	10	4.685	2.288
010	GIBELLINA	77	63	79	-	143	4	5.248	2.591
011	MARSALA	1.161	735	1.088	124	904	29	(a) 79.799	39.454
012	MAZARA DEL VALLO	780	306	552	250	564	50	(a) 44.414	22.346
013	PACECO	163	119	435	29	404	28	12.729	5.897
014	PANTELLERIA	73	122	145	5	128	-	8.144	4.049
015	PARTANNA	145	141	163	31	228	15	11.717	5.750
024	PETROSINO	23	12	60	6	22	-	7.085	3.500
016	POGGIAREALE	19	24	45	5	67	1	2.004	990
017	SALAPARUTA	34	27	46	14	68	-	2.112	1.014
018	SALEMI	179	168	194	54	290	28	12.937	6.192
019	SANTA NINFA	70	75	71	17	130	31	5.724	2.784
020	SAN VITO LO CAPO	53	42	78	23	91	-	3.603	1.795
021	TRAPANI	1.114	795	2.337	106	2.457	78	72.263	35.053
022	VALDERICE	118	127	412	20	347	18	10.466	5.235
023	VITA	35	48	62	12	89	24	2.930	1.324
	TOTALE	6.139	4.319	9.285	1.171	9.549	624	430.506	211.490

## 82 - PROVINCIA DI PALERMO

001	ALIA	71	80	85	5	149	17	4.781	2.398
002	ALIMENA	64	55	66	4	110	-	3.271	1.569
003	ALIMINUSA	14	7	42	3	31	-	1.511	738
004	ALTAVILLA MILICIA	61	38	138	95	125	-	4.485	2.250
005	ALTOFORTE	118	84	130	8	167	9	7.016	3.414
006	BAGHERIA	584	338	903	152	769	25	41.880	20.792
007	BALESTRATE	61	46	128	97	119	309	5.851	2.880
008	BAUCINA	19	27	56	16	72	3	2.334	1.146
009	BELMONTE MEZZAGNO	155	54	92	17	93	1	6.280	4.120
010	BISACQUINO	101	88	87	17	153	19	6.250	3.086
082	BLUFI	11	21	33	1	32	-	1.628	805
011	BOLOGNETTA	36	23	57	24	50	-	2.539	1.291
012	BOMPIETRO	16	38	56	7	83	10	2.512	1.165
013	BORGETTO	87	53	117	33	117	14	6.222	3.117
014	CACCAMO	122	86	114	24	171	3	8.810	4.350
015	CALTAVUTURO	57	54	82	2	138	-	5.549	2.723
016	CAMPOFELICE DI FITALIA	5	10	75	1	29	-	864	443
017	CAMPOFELICE DI ROCCELLA	69	38	181	14	135	-	4.797	2.421
018	CAMPOFIORITO	27	16	62	5	58	3	1.705	852
019	CAMPOREALE	71	45	61	20	253	2	5.081	2.516

(a) Nel 1980 i Comuni di Marsala e Mazara del Vallo hanno ceduto al Comune di Petrosino, di nuova istituzione, rispettivamente 6.957 e 73 unità di cui 3.442 e 36 maschi.

## anagrafico dei singoli Comuni

PALERMO

Codice dei Comuni	COMUNI	ISCRIZIONI E CANCELLAZIONI ANAGRAFICHE NELL'ANNO 1980						POPOLAZIONE RESIDENTE AL 31 DICEMBRE 1980	
		Per movimento naturale		Per trasferimento di residenza				MF	M
		Nati vivi	Morti	Iscritti		Cancellati			
				da altro Comune	dal- l'estero	per altro Comune	per l'estero		
020	CAPACI	191	45	374	67	310	7	8.358	4.306
021	CARINI	310	134	395	133	294	17	18.498	9.243
022	CASTELBUONO	124	121	197	17	258	13	9.984	4.879
023	CASTELDACCIA	121	70	158	14	164	-	7.458	3.733
024	CASTELLANA SICULA	55	48	76	12	104	8	4.238	2.068
025	CASTRONUOVO DI SICILIA	59	42	77	15	130	61	3.730	1.810
026	CEFALA' DIANA	9	9	61	4	70	-	976	490
027	CEFALU'	188	128	371	58	327	3	13.783	6.762
028	CERDA	87	53	116	8	155	6	5.417	2.744
029	CHIUSA SCLAFANI	35	51	45	20	147	-	3.881	1.839
030	CIMINNA	55	64	54	57	109	8	4.826	2.347
031	CINISI	132	65	206	35	194	7	8.522	4.245
032	COLLESANO	67	56	97	24	148	3	4.861	2.353
033	CONTESSA ENTELLINA	36	32	53	10	85	24	1.988	985
034	CORLEONE	213	144	229	62	307	32	11.871	5.712
035	FIGARAZZI	136	56	213	13	181	-	5.652	2.768
036	GANGI	89	93	87	-	206	119	8.825	4.305
037	GERACI SICULO	21	31	26	7	91	18	2.534	1.219
038	GIARDINELLO	14	13	48	39	59	52	1.340	665
039	GIULIANA	33	24	25	14	68	11	2.680	1.287
040	GODRANO	11	5	39	8	34	-	1.099	548
041	GRATTERI	15	23	29	5	53	-	1.437	676
042	ISNELLO	17	44	35	4	93	-	2.524	1.173
043	ISOLA DELLE FEMMINE	59	24	268	12	124	-	3.508	1.796
044	LASCARI	33	22	94	16	77	-	2.479	1.224
045	LERCARA FRIDDI	136	115	127	26	201	24	5.841	4.834
046	MARINEO	90	57	90	24	163	2	6.592	3.237
047	MEZZOJUSO	36	42	60	10	110	3	3.222	1.589
048	MISILMERI	244	139	470	33	329	-	16.235	8.134
049	MONREALE	426	211	558	62	773	39	25.439	12.516
050	MONTELEPRE	82	58	116	17	175	37	5.509	2.738
051	MUNTEMAGGIORE BELSITO	75	54	98	22	213	-	4.916	2.418
052	PALAZZO ACRIANO	24	37	55	-	67	2	2.927	1.406
053	PALERMO	12.947	5.699	11.528	769	14.824	416	698.254	339.298
054	PARTINICO	564	261	526	78	589	2	26.478	14.223
055	PETRALIA SOPRANA	41	54	56	11	114	-	4.344	2.141
056	PETRALIA SOTTANA	34	60	85	8	189	2	4.172	2.056
057	PIANA DEGLI ALBANESI	50	84	116	27	171	9	6.131	2.952
058	POLIZZI GENEROSA	56	72	73	19	168	-	5.412	2.705
059	POLLINA	44	31	111	13	95	1	3.306	1.681
060	PRIZZI	81	86	97	8	187	4	7.543	3.605
061	ROCCAMENA	44	20	37	1	99	-	2.390	1.215
062	ROCCAPALUMBA	56	31	81	1	97	-	3.571	1.801
063	SAN CIPIRELLO	76	34	141	16	173	14	5.110	2.575
064	SAN GIUSEPPE JATO	142	72	184	46	293	26	9.366	4.637
065	SAN MAURO CASTELVERDE	31	32	26	3	97	4	3.158	1.552
066	SANTA CRISTINA GELA	14	12	21	7	45	1	710	349
067	SANTA FLAVIA	127	74	183	26	258	13	8.225	4.141
068	SCIARA	64	27	66	-	69	-	2.849	1.426
081	SCILLATO	5	9	15	10	35	-	838	413
069	SCLAFANI BAGNI	3	5	3	-	25	-	746	373
070	TERMINI IMERESE	391	207	693	32	858	319	26.547	13.276
071	TERRASINI	159	70	251	77	207	15	9.417	4.752
072	TORRETTA	47	27	41	26	81	5	2.996	1.419
073	TRABIA	94	63	250	35	224	9	7.485	3.764
074	TRAPPETO	42	15	79	40	56	1	2.912	1.468
075	USTICA	10	12	23	2	27	1	1.112	561
076	VALLEDOLMO	35	71	82	-	152	-	4.918	2.395
077	VENTIMIGLIA DI SICILIA	25	40	173	22	156	1	2.308	1.130
078	VICARI	47	50	78	18	141	-	3.238	1.625
079	VILLABATE	234	93	512	32	422	1	12.482	6.314
080	VILLAFRATI	47	32	107	16	90	18	3.174	1.551
	TOTALE	20.482	10.654	23.150	2.727	28.615	1.773	1.211.608	593.433

Codice dei Comuni	COMUNI	ISCRIZIONI E CANCELLAZIONI ANAGRAFICHE NELL'ANNO 1980						POPOLAZIONE RESIDENTE AL 31 DICEMBRE 1980	
		Per movimento naturale		Per trasferimento di residenza				MF	M
		Nati vivi	Morti	Iscritti		Cancellati			
				da altro Comune	dal- l'estero	per altro Comune	per l'estero		
107	ACQUEDOLCI	48	46	173	5	173	-	4.843	2.376
001	ALCARA LI FUSI	31	23	32	7	68	-	3.129	1.555
002	ALI*	30	11	24	1	46	2	1.046	508
003	ALI* TERME	21	18	144	5	94	4	2.251	1.040
004	ANTILLO	21	25	42	-	81	7	1.508	777
005	BARCELLONA POZZO DI GOTTO	582	293	734	59	820	144	37.855	18.621
006	BASICO*	9	7	16	3	25	-	1.083	494
007	BRULO	62	31	229	-	101	-	4.049	1.994
008	CAPIZZI	52	45	43	37	107	10	3.762	1.865
009	CAPO D'ORLANCO	117	92	386	49	282	7	10.653	5.182
010	CAPRI LEONE	44	9	167	9	92	-	2.135	1.038
011	CARONIA	45	52	100	17	166	-	4.493	2.118
012	CASALVECCHIO SICULO	31	23	43	3	152	-	2.154	1.047
013	CASTEL DI LUCIO	19	17	35	3	53	2	1.764	872
014	CASTELL'UMBERTO	55	51	61	7	68	1	3.986	1.921
015	CASTELMCLA	16	10	27	1	31	-	1.124	569
016	CASTROREALE	26	27	73	2	103	-	3.449	1.678
017	CESARO*	45	36	65	2	119	1	3.989	1.999
018	CENDRO*	4	9	13	4	27	-	647	292
019	FALCONE	30	26	90	42	112	13	2.532	1.226
020	FICARRA	30	33	42	6	79	4	2.426	1.150
021	FIUMEDINISI	39	17	40	8	75	-	2.020	986
022	FLORESTA	10	15	29	2	53	-	981	458
023	FONDACHELLI-FANTINA	16	26	53	-	109	1	2.072	1.011
024	FORZA D'AGRO*	17	22	37	-	45	-	1.016	476
025	FRANCAVILLA DI SICILIA	59	74	103	39	135	16	5.127	2.475
026	FRAZZANO*	28	7	8	-	25	-	1.304	664
027	FURCI SICULO	42	32	120	-	145	-	3.087	1.535
028	FURNARI	55	41	88	23	95	39	3.268	1.613
029	GAGGI	22	20	86	-	48	-	1.696	828
030	GALATI MAMERTINO	51	33	53	6	118	10	3.617	1.725
031	GALLUDORO	7	8	4	-	11	6	496	243
032	GIARDINI-NAXOS	122	59	374	58	295	5	8.270	4.098
033	GIOIOSA MAREA	61	67	167	28	151	-	6.456	3.129
034	GRANITI	17	24	48	9	88	2	1.731	825
035	GUALTIERI SICAMINO*	29	31	70	1	122	-	2.743	1.350
036	ITALA	25	26	82	-	88	4	1.810	870
037	LENI	12	10	40	-	32	1	674	323
038	LETOJANNI	43	34	110	12	84	-	2.466	1.227
039	LIBRIZZI	18	41	44	13	46	-	2.240	1.060
040	LIMINA	17	28	8	17	48	-	1.396	682
041	LIPARI	139	95	255	46	205	7	10.503	5.216
042	LONGI	20	14	21	5	60	4	2.010	1.007
043	MALFA	12	9	63	2	29	-	833	409
044	MALVAGNA	19	28	30	11	24	-	1.472	693
045	MANDANICI	16	10	46	2	69	3	1.003	485
046	MAZZARRA* SANT'ANDREA	29	31	41	8	65	24	2.036	968
047	MERI*	36	21	61	3	116	-	1.802	876
048	MESSINA	3.519	2.351	3.727	212	2.807	150	273.810	132.846
049	MILAZZO	465	219	1.144	63	693	25	31.445	15.489
050	MILITELLO RCSMARINO	21	29	34	1	42	-	1.911	924
051	MIRTO	4	14	57	10	54	-	1.605	803
052	MISTRETTA	58	74	175	1	196	-	5.793	2.716
053	MOIO ALCANTARA	12	13	30	-	26	-	927	450
054	MONFORTE SAN GIORGIO	48	32	44	-	143	-	3.767	1.808
055	MONGIUFFI MELIA	7	25	38	-	40	-	1.181	558
056	MONTAGNAREALE	21	30	58	6	65	2	1.991	946
057	MONTALBANO ELICONA	35	60	63	11	110	4	3.970	1.896
058	MOTTA CAMASTRA	9	16	12	-	44	19	1.170	543
059	MOTTA D'AFFERMO	11	15	16	-	28	-	1.191	570

83 - PROVINCIA DI MESSINA

## anagrafico dei singoli Comuni

## MESSINA - AGRIGENTO

Codice dei Comuni	COMUNI	ISCRIZIONI E CANCELLAZIONI ANAGRAFICHE NELL'ANNO 1980						POPOLAZIONE RESIDENTE AL 31 DICEMBRE 1980	
		Per movimento naturale		Per trasferimento di residenza				MF	M
		Nati vivi	Morti	Iscritti		Cancellati			
				da altro Comune	dal- l'estero	per altro Comune	per l'estero		
060	NASO	65	67	74	3	166	4	5.931	2.921
061	NIZZA DI SICILIA	38	30	136	15	113	-	3.081	1.523
062	NUVARA DI SICILIA	16	62	66	10	160	-	2.819	1.350
063	OLIVERI	38	13	113	13	80	-	1.783	901
064	PACE DEL MELA	76	41	236	19	105	7	4.667	2.299
065	PAGLIARA	13	19	65	30	70	-	1.681	807
066	PATTI	156	134	426	25	425	15	13.109	6.363
067	PETTINEO	16	19	32	1	61	-	1.694	801
068	PIRAINO	49	53	60	8	120	31	4.178	2.060
069	RACCUJA	33	29	45	7	99	-	2.385	1.109
070	REITANO	10	15	100	2	87	-	1.067	502
071	ROCCAFIORITA	4	5	11	1	10	3	349	171
072	ROCCALUMERA	51	48	124	15	157	-	4.140	1.899
073	ROCCAVALCINA	16	18	42	1	43	24	1.236	591
074	ROCCELLA VALDEMONE	20	22	13	1	60	-	1.279	615
075	RODI* MILICI	28	31	51	1	68	-	2.567	1.198
076	ROMETTA	67	46	214	9	138	9	4.799	2.363
077	SAN FILIPPO DEL MELA	86	55	177	20	169	9	5.206	2.582
078	SAN FRATELLO	69	48	101	-	162	-	5.667	2.675
079	SAN MARCO D'ALUNZIO	56	49	126	10	114	-	4.972	2.417
080	SAN PIER NICETO	32	45	94	38	121	4	3.629	1.734
081	SAN PIERO PATTI	58	59	42	47	105	11	4.333	2.066
082	SAN SALVATORE DI FITALIA	39	26	9	3	89	-	2.443	1.163
083	SANTA DOMENICA VITTORIA	17	18	32	-	27	-	1.317	648
084	SANT'AGATA DI MILITELLO	204	101	379	22	369	-	12.792	6.158
085	SANT'ALESSIO SICULO	12	18	39	11	76	-	1.268	589
086	SANTA LUCIA DEL MELA	73	72	66	10	167	24	5.516	2.714
087	SANTA MARINA SALINA	15	8	56	5	37	1	793	393
088	SANT'ANGELO DI BROLO	56	62	70	13	119	-	5.049	2.444
089	SANTA TERESA DI RIVA	92	76	470	22	307	1	7.929	3.854
090	SAN TEODORO	22	27	36	-	64	-	1.923	923
091	SANTO STEFANO DI CAMASTRA	70	56	119	12	216	-	5.158	2.474
092	SAPONARA	55	47	80	12	88	-	4.153	2.052
093	SAVOCA	16	24	68	1	89	-	1.498	714
094	SCALETТА ZANGLEA	40	27	164	4	130	5	2.813	1.345
095	SINAGRA	48	40	49	4	87	-	3.299	1.625
096	SPADAFORA	66	56	211	23	208	-	5.092	2.424
097	TARMINA	123	99	310	59	269	5	10.223	4.957
106	TERME VIGLIATORE	67	44	196	15	108	4	5.241	2.597
098	TORREGROTTA	69	33	320	25	150	56	4.420	2.181
099	TORTORICI	166	93	110	9	356	1	9.849	4.867
100	TRIPÌ	20	28	37	9	60	10	1.492	704
101	TUSA	32	54	64	7	137	-	4.026	2.034
102	UCKIA	23	43	57	5	97	5	2.090	969
103	VALDINA	19	13	54	1	67	-	1.350	667
104	VENETICO	35	22	174	1	153	1	2.917	1.419
105	VILLAFRANCA TIRRENA	106	60	286	9	200	-	6.862	3.351
	TOTALE	8.971	6.640	15.821	1.417	15.731	747	689.855	335.316

## 84 - PROVINCIA DI AGRIGENTO

001	AGRIGENTO	907	469	1.716	57	1.661	1	52.267	25.653
002	ALESSANDRIA DELLA ROCCA	87	48	78	10	102	24	5.333	2.658
003	ARAGONA	191	111	140	76	239	43	12.800	6.480
004	BIVONA	77	49	137	6	139	6	5.003	2.465
005	BURGIO	45	33	64	15	101	-	3.908	1.965
006	CALAMONACI	17	23	48	41	73	28	1.657	822
007	CALTABELLOTTA	59	64	67	49	131	34	5.658	2.772
008	CAMASTRA	34	30	85	6	92	-	3.228	1.595
009	CAMMARATA	85	60	142	1	149	-	7.089	3.562
010	CAMPOBELLO DI LICATA	187	93	181	58	258	106	11.381	5.741

Codice dei Comuni	COMUNI	ISCRIZIONI E CANCELLAZIONI ANAGRAFICHE NELL'ANNO 1980						POPOLAZIONE RESIDENTE AL 31 DICEMBRE 1980	
		Per movimento naturale		Per trasferimento di residenza				MF	M
		Nati vivi	Morti	Iscritti		Cancellati			
				da altro Comune	dal- l'estero	per altro Comune	per l'estero		
011	CANICATTI*	503	313	546	188	496	17	33.014	16.135
012	CASTELTERMINI	215	130	126	101	194	-	10.976	5.474
013	CASTROFILIPPO	58	44	28	35	70	65	4.162	2.011
014	CATTOLICA ERACLEA	105	71	133	33	182	13	7.057	3.598
015	CIANCIANA	47	64	115	28	168	-	5.229	2.559
016	COMITINI	8	10	24	7	52	-	1.322	646
017	FAYARA	605	241	453	117	440	40	33.500	16.885
018	GROTTE	100	95	100	41	122	80	8.641	4.201
019	JOPPOLO GIANCAXIO	13	24	28	29	56	8	1.642	788
020	LAMPECUSA E LINOSA	68	30	121	3	100	4	4.700	2.435
021	LICATA	726	351	492	190	598	509	42.200	21.326
022	LUCCA SICULA	46	31	60	7	72	-	2.970	1.491
023	MENFI	210	112	184	67	236	55	14.014	6.893
024	MONTALLEGRO	72	27	45	14	65	-	3.448	1.760
025	MONTEVAGC	56	27	80	39	94	38	3.542	1.737
026	NARO	113	157	165	64	173	766	12.492	6.017
027	PALMA DI MONTECHIARO	511	175	175	37	316	-	25.940	13.190
028	PORTO EMPECOCLE	265	108	457	97	428	100	17.519	8.919
029	RACALMUTO	133	98	100	67	160	17	10.087	4.991
030	RAFFACALI	205	117	166	59	208	-	13.740	6.743
031	RAVANUSA	199	140	217	46	237	160	15.859	7.977
032	REALMONTE	74	30	126	56	91	2	4.307	2.146
033	RIBERA	267	193	415	187	249	201	20.568	10.178
034	SAMBUCA DI SICILIA	88	84	141	7	103	19	7.573	3.816
035	SAN BIAGIO PLATANI	74	45	76	11	140	-	5.541	2.813
036	SAN GIOVANNI GEMINI	116	65	217	17	208	208	8.083	4.046
037	SANTA ELISABETTA	56	42	35	32	53	34	3.298	1.644
038	SANTA MARGHERITA DI BELICE	119	106	96	9	169	-	8.525	4.293
039	SANT'ANGELO MUXARO	25	22	26	28	51	3	2.332	1.172
040	SANTU STEFANO QUISQUINA	77	51	88	14	128	9	5.854	2.908
041	SCIACCA	537	265	612	171	445	104	36.654	18.425
042	SICULIANA	96	67	112	73	104	113	5.697	2.838
043	VILLAFRANCA SICULA	31	16	70	4	76	-	2.020	986
	TOTALE	7.499	4.331	8.487	2.197	9.235	2.807	490.830	244.754

## 85 - PROVINCIA DI CALTANISSETTA

001	ACQUAVIVA PLATANI	15	24	36	45	51	52	1.642	777
002	BGMPSIERE	7	9	21	7	10	11	747	360
003	BUTERA	93	70	136	17	239	231	6.673	3.247
004	CALTANISSETTA	905	526	1.567	119	1.398	67	62.061	30.128
005	CAMPOFRANCO	52	45	88	17	114	5	4.587	2.274
006	DELIA	61	74	58	46	120	87	5.644	2.674
007	GELA	1.499	489	1.090	154	1.398	389	75.668	38.618
008	MARIANOPOLI	30	25	64	11	96	93	3.048	1.467
009	MAZZARINO	213	174	240	25	363	1	14.854	7.226
010	MILENA	49	40	46	22	65	1	3.858	1.888
011	MONTEORO	20	24	48	13	51	17	2.398	1.105
012	MUSSOMELI	144	133	144	64	221	5	11.650	5.600
013	NISCEMI	437	229	255	179	475	129	26.920	13.442
014	RESUTTANO	29	42	16	27	70	22	3.516	1.800
015	RIESI	374	170	187	53	407	279	16.252	8.081
016	SAN CATALDO	323	205	410	110	376	116	22.470	10.865
017	SANTA CATERINA VILLARMOZA	111	89	115	9	182	-	8.246	3.997
018	SERRACIFALCO	89	67	85	57	154	9	6.795	3.273
019	SOMMATINO	163	98	115	60	194	201	9.525	4.694
020	SUTERA	20	38	35	16	55	-	2.296	1.033
021	VALLELUNGA PRATAMENO	74	55	82	37	121	80	4.833	2.351
022	VILLALBA	22	27	63	14	59	18	2.178	1.027
	TOTALE	4.730	2.653	4.901	1.102	6.219	1.813	295.865	145.927

## anagrafico dei singoli Comuni

## ENNA - CATANIA

Codice dei Comuni	COMUNI	ISCRIZIONI E CANCELLAZIONI ANAGRAFICHE NELL'ANNO 1980						POPOLAZIONE RESIDENTE AL 31 DICEMBRE 1980	
		Per movimento naturale		Per trasferimento di residenza				MF	M
		Nati vivi	Morti	Iscritti		Cancellati			
				da altro Comune	dal- l'estero	per altro Comune	per l'estero		

## 86 - PROVINCIA DI ENNA

001	AGIRA	174	131	121	5	290	1	11.260	5.549
002	AIDONE	125	74	135	9	199	6	7.770	3.849
003	ASSORO	94	39	111	8	123	194	5.143	2.590
004	BARRAFRANCA	330	160	157	55	212	8	16.555	8.330
005	CALASCIBETTA	42	84	123	14	155	-	5.598	2.703
006	CATENANUOVA	92	38	205	16	163	4	4.976	2.504
007	CENTURIOPE	97	83	107	9	273	72	7.160	3.544
008	CERAMI	22	35	59	25	70	25	3.329	1.645
009	ENNA	353	276	502	127	626	99	29.351	14.260
010	GAGLIANO CASTELFERRATO	63	43	92	11	106	-	4.412	2.198
011	LEONFORTE	264	137	248	-	320	-	15.609	7.685
012	NICOSIA	211	153	216	21	387	22	15.495	7.689
013	NISSORIA	55	32	71	4	119	3	3.140	1.598
014	PIAZZA ARMERINA	340	202	556	84	617	75	22.465	10.956
015	PIETRAPERZIA	202	126	137	67	223	-	10.847	5.345
016	REGALBUTO	126	84	141	9	273	1	9.464	4.808
017	SPERLINGA	15	9	27	2	52	-	1.098	532
018	TROINA	162	106	141	32	313	5	11.189	5.453
019	VALGUARNERA CARUPEPE	214	116	197	63	226	16	11.780	5.838
020	VILLAROSA	115	91	134	64	154	32	7.191	3.551
	TOTALE	3.096	2.019	3.480	625	4.901	563	203.832	100.627

## 87 - PROVINCIA DI CATANIA

001	ACI BONACCORSI	32	31	96	-	109	-	2.230	1.090
002	ACI CASTELLU	175	107	904	46	565	5	12.935	6.349
003	ACI CATENA	231	90	779	10	298	-	12.573	6.398
004	ACIREALE	715	440	792	56	1.387	61	49.488	24.060
005	ACI SANT'ANTONIO	105	60	309	2	213	1	6.021	2.990
006	ADRANO	547	311	387	107	502	86	34.332	17.129
007	BELPASSO	189	130	502	7	309	-	13.881	6.909
008	BIANCAVILLA	325	202	290	194	332	304	20.720	10.099
009	BRUNTE	373	195	275	47	346	11	21.935	10.949
010	CALATABIANO	98	61	194	27	158	28	6.017	2.996
011	CALTAGIRONE	548	451	669	109	780	27	38.593	18.877
012	CAMPOROTONDO ETNEO	21	14	66	-	38	-	1.284	626
013	CASTEL DI IUDICA	76	48	113	9	179	11	4.892	2.490
014	CASTIGLIONE DI SICILIA	56	81	93	17	237	28	5.355	2.587
015	CATANIA	6.576	3.611	7.248	275	10.662	84	398.168	193.237
016	FIUMEFREDDO DI SICILIA	112	76	322	33	202	26	7.634	3.798
017	GIARRE	365	272	940	57	702	41	26.224	12.857
018	GRAMMICHELE	234	162	199	49	289	8	14.398	7.084
019	GRAVINA DI CATANIA	341	110	2.816	26	1.181	34	21.712	10.828
020	LICODIA EUBEA	45	41	49	20	81	-	3.225	1.587
021	LINGUAGLOSSA	87	86	119	18	118	5	5.549	2.758
022	MALETTO	82	31	59	24	93	105	4.806	2.406
023	MASCALI	133	113	157	11	411	11	8.847	4.402
024	MASCALUCIA	177	76	1.139	12	498	6	8.772	4.367
026	MAZZARRONE	44	28	86	4	42	-	3.169	1.577
025	MILITELLO IN VAL DI CATANIA	141	97	163	17	237	11	10.504	5.188
026	MILO	15	9	47	-	77	-	1.300	667
027	MINEO	96	78	76	57	148	1	7.513	3.740
028	MIRABELLA IMBACCARI	144	75	143	43	145	7	9.085	4.579
029	MISTERBIANCO	438	154	1.982	25	793	11	25.653	12.955
030	MOTTA SANT'ANASTASIA	90	75	271	-	163	1	6.218	3.089
031	NICOLUSI	58	41	166	4	177	-	4.416	2.210
032	PALAGONIA	302	127	227	30	263	13	14.997	7.620
033	PATERNO	846	428	722	203	845	266	49.221	24.658
034	PEDARA	84	55	378	6	216	6	5.231	2.575

## CATANIA - RAGUSA - SIRACUSA

Segue: Tav. 8 — Popolazione e movimento

Codice dei Comuni	COMUNI	ISCRIZIONI E CANCELLAZIONI ANAGRAFICHE NELL'ANNO 1980						POPOLAZIONE RESIDENTE AL 31 DICEMBRE 1980	
		Per movimento naturale		Per trasferimento di residenza				MF	M
		Nati vivi	Morti	Iscritti		Cancellati			
				da altro Comune	dal- l'estero	per altro Comune	per l'estero		
035	PIEDIMONTE ETNEO	55	54	88	34	135	31	4.165	2.020
036	RADDUSA	100	39	110	-	110	-	3.725	1.891
037	RAMACCA	180	81	188	30	250	110	9.677	4.910
038	RANAZZO	169	146	198	37	259	88	12.058	5.789
039	RIPOSTO	195	135	467	28	448	7	13.399	6.672
040	SAN CONO	68	23	48	7	78	-	3.612	1.828
041	SAN GIGVANNI LA PUNTA	207	64	1.085	4	614	-	13.022	6.377
042	SAN GREGORIO DI CATANIA	100	32	744	10	445	4	7.164	3.543
043	SAN MICHELE DI GANZARIA	77	41	74	7	104	-	4.581	2.310
044	SAN PIETRO CLARENZA	37	22	159	1	135	-	2.403	1.199
045	SANT'AGATA LI BATTIATI	150	63	869	14	550	7	8.933	4.418
046	SANT'ALFIO	29	21	55	1	85	-	1.976	979
047	SANTA MARIA DI LICODIA	114	72	197	22	181	44	6.423	3.169
048	SANTA VENERINA	92	88	172	7	155	35	6.729	3.379
049	SCORDIA	266	142	214	29	261	94	16.481	8.372
050	TRECASTAGNI	78	42	215	10	143	-	4.897	2.438
051	TREMESTIERI ETNEO	169	57	997	9	659	5	12.587	6.223
052	VALVERDE	62	28	460	6	194	7	4.272	2.138
053	VIAGRANDE	76	38	250	6	184	-	4.618	2.262
054	VIZZINI	124	109	213	10	253	8	8.907	4.401
055	ZAFFERANA ETNEA	112	56	196	22	194	-	6.660	3.278
	TOTALE	16.361	9.319	29.777	1.836	28.233	1.638	1.023.277	503.927
88 - PROVINCIA DI RAGUSA									
001	ACATE	128	57	158	39	161	192	6.588	3.229
002	CHIARAMONTE GULFI	113	86	116	14	229	23	8.415	4.186
003	COMISO	413	296	415	39	395	28	28.364	14.045
004	GIARRATANA	56	39	42	27	117	1	3.405	1.636
005	ISPICA	211	154	309	24	234	6	14.406	7.205
006	MODICA	665	435	504	89	656	61	47.848	23.315
007	MUNTEROSSO ALMO	40	54	53	13	101	-	4.000	1.954
008	PUZZALLO	262	118	330	122	202	118	14.797	7.375
009	RAGUSA	891	668	1.197	196	1.038	95	67.728	32.360
010	SANTA CROCE CAMERINA	106	73	181	23	158	2	7.196	3.516
011	SCICLI	336	255	316	35	308	33	24.596	12.037
012	VITTORIA	818	420	798	101	672	168	51.196	25.432
	TOTALE	4.039	2.655	4.419	722	4.271	727	277.839	136.290
89 - PROVINCIA DI SIRACUSA									
001	AUGUSTA	561	220	908	112	1.085	44	38.413	19.490
002	AVOLA	474	244	378	42	466	12	30.737	15.340
003	BUCCHERI	26	43	39	48	98	-	2.833	1.361
004	BUSCEMI	18	27	26	12	44	4	1.501	696
005	CANICATTINI BAGNI	87	93	121	38	199	-	8.137	3.924
006	CARLENTINI	193	118	693	25	387	81	12.916	6.420
007	CASSARO	5	18	28	3	45	3	945	433
008	FERLA	52	39	39	10	85	1	3.194	1.554
009	FLORIDIA	331	172	363	114	320	13	18.188	9.144
010	FRANCOFONTE	215	129	364	94	366	208	15.035	7.516
011	LENTINI	487	295	601	28	1.007	83	34.081	16.953
012	MELILLI	144	71	609	43	392	16	10.331	5.308
013	NGTO	320	217	471	59	708	96	24.265	12.016
014	PACHINO	292	214	363	245	453	324	21.341	10.493
015	PALAZZOLG ACREIDE	82	121	143	18	245	4	9.755	4.722



## anagrafico dei singoli Comuni

## SIRACUSA - SASSARI

Codice dei Comuni	COMUNI	ISCRIZIONI E CANCELLAZIONI ANAGRAFICHE NELL'ANNO 1980						POPOLAZIONE RESIDENTE AL 31 DICEMBRE 1980	
		Per movimento naturale		Per trasferimento di residenza				MF	M
		Nati vivi	Morti	Iscritti		Cancellati			
				da altro Comune	dal- l'estero	per altro Comune	per l'estero		
020	PORTOPALO DI CAPO PASSERO	54	17	72	10	95	14	3.056	1.591
021	PKIULO GARGALLO	186	63	694	50	629	35	11.443	5.848
016	ROSOLINI	369	171	319	53	297	95	20.022	10.013
017	SIRACUSA	1.821	756	3.356	270	2.495	207	118.744	58.457
018	SOLARINO	123	56	139	42	157	53	6.804	3.384
019	SORTINO	99	80	107	24	135	61	8.963	4.474
	TOTALE	5.939	3.164	9.833	1.340	9.708	1.354	400.704	199.137

## 90 - PROVINCIA DI SASSARI

001	AGGIUS	26	19	52	1	37	8	1.856	894
062	AGLIENTU	7	11	17	1	25	-	1.105	572
002	ALA* DEI SARDI	32	25	28	7	42	3	2.278	1.165
003	ALGHERO	452	256	802	32	680	58	38.184	18.957
004	ANELA	13	15	14	3	45	8	989	458
005	ARDARA	7	12	28	-	53	-	738	381
006	ARZACHENA	118	61	307	13	158	5	7.714	3.985
081	BADESI	29	13	25	7	24	1	1.704	869
007	BANARI	13	12	12	2	20	-	797	390
008	BENETUTTI	27	20	41	10	62	8	2.329	1.152
009	BERCHIDDA	40	33	23	3	52	46	2.306	1.605
010	BESSUDE	2	5	20	1	18	-	523	249
011	BONNANARO	18	19	23	-	37	-	1.345	622
012	BCNU	65	40	88	3	112	-	3.961	1.934
013	BONORVA	50	58	97	3	118	-	5.091	2.547
014	BORTIGIADAS	11	13	15	-	34	2	1.143	580
015	BORUTTA	3	8	13	-	18	-	481	235
016	BUTTICCA	14	18	27	-	50	-	943	485
017	BUDDUSO*	95	70	117	9	136	1	6.351	3.239
018	BULTEI	20	26	11	4	54	-	1.647	810
019	BULZI	6	8	26	-	14	-	771	396
020	BURGOS	24	13	13	1	50	28	1.143	580
021	CALANGIANUS	60	42	74	1	106	-	4.636	2.302
022	CARGEKHE	10	7	31	-	24	-	(a) (b) 662	352
023	CASTELSARDO	81	30	78	12	89	2	(a) (b) 5.230	2.558
024	CHEREMULE	6	4	16	-	9	-	508	249
025	CHIARAMONTI	29	17	32	7	37	-	2.268	1.149
026	CODRONGIANUS	11	13	44	-	42	-	1.195	595
027	COSSOINE	14	21	17	-	34	3	1.184	611
028	ESPERLATU	4	10	3	-	22	-	524	261
029	FLORINAS	30	21	37	-	39	2	1.622	820
030	GIAVE	12	16	25	-	32	-	897	426
083	GOLFO ARANCI	23	5	84	-	63	6	1.615	867
031	ILLORAI	15	15	29	3	62	-	1.356	629
032	ITTIREDDU	8	11	35	4	27	3	669	322
033	ITTIRI	133	95	68	12	138	3	9.469	4.788
034	LAERRU	17	10	24	4	37	1	1.205	608
035	LA MACDALENA	121	95	490	17	376	20	11.497	5.774
084	LOIRI PORTO SAN PAOLO	25	13	121	-	72	-	1.586	887
036	LUOGUSANTO	26	12	26	-	38	-	2.000	1.001
037	LURAS	37	33	64	-	101	-	2.691	1.331
038	MARA	6	11	14	3	27	-	1.093	490
039	MARTIS	13	7	34	-	30	-	783	393
040	MUNTELEONE ROCCA DORIA	3	-	1	-	4	-	205	104
041	MONTI	27	36	88	1	46	3	2.612	1.351
042	MUKES	28	28	69	1	34	2	2.276	1.126
043	MUROS	12	7	35	-	13	-	670	325
044	NUGHECU DI SAN NICOLO*	14	15	29	-	48	-	1.470	702
045	NULE	29	22	14	6	34	-	1.809	855
046	NULVI	46	39	78	15	73	7	(b) 3.398	1.888

(a) Nel 1980 il Comune di Cargeghe ha ceduto al Comune di Muros 21 unità di cui 12 maschi.

(b) Nel 1980 i Comuni di Castelsardo, Nulvi e Osilo hanno ceduto al Comune di Tergu, di nuova istituzione, rispettivamente 68, 63 e 374 unità di cui 35, 33 e 187 maschi.

## SASSARI - NUORO

## Segue: Tav. 8 — Popolazione e movimento

Codice dei Comuni	COMUNI	ISCRIZIONI E CANCELLAZIONI ANAGRAFICHE NELL'ANNO 1980						POPOLAZIONE RESIDENTE AL 31 DICEMBRE 1980	
		Per movimento naturale		Per trasferimento di residenza				MF	M
		Nati vivi	Morti	Iscritti		Cancellati			
				da altro Comune	dal- l'estero	per altro Comune	per l'estero		
047	CLBIA	514	181	873	37	486	2	30.674	15.238
048	OLMEDO	28	11	135	5	75	2	2.218	1.130
049	OSCHIRI	45	40	60	1	113	3	4.167	2.080
050	OSILO	37	62	95	1	109	1	4.126	2.015
051	OSSI	93	37	130	-	137	2	5.417	2.739
052	OZIERI	166	90	252	12	307	8	11.934	5.922
053	PADRIA	13	16	24	-	33	-	1.109	520
054	PALAU	27	20	73	9	47	-	2.193	1.094
055	PATTADA	46	40	54	7	66	-	3.924	1.999
056	PERFUGAS	40	28	72	5	73	1	3.094	1.589
057	PLOAGHE	79	41	95	16	102	20	4.749	2.447
058	PORTO TORRES	348	109	609	11	702	-	21.320	10.957
059	POZZOMAGGIORE	42	56	42	4	63	-	3.709	1.811
060	PUTIFIGARI	10	5	16	-	10	-	718	359
061	ROMANA	7	8	20	-	23	56	611	291
085	SANT ANTONIO DI GALLURA	15	12	51	4	36	2	1.569	802
063	SANTA TERESA GALLURA	54	41	118	16	101	3	3.640	1.768
064	SASSARI	1.465	886	2.118	135	1.906	45	120.478	58.495
065	SEDINI	22	16	32	-	37	-	1.597	794
066	SEMESTENE	1	6	-	-	11	4	365	176
067	SENNORI	111	59	94	7	110	11	6.786	3.411
068	SILIGO	11	19	51	1	56	-	1.303	628
069	SORSO	199	79	240	-	212	-	12.504	6.359
080	TEITI	21	16	81	10	28	-	1.801	918
070	TEMPIO PAUSANIA	165	131	329	2	244	6	13.320	6.488
086	TERGU	3	2	19	-	1	-	524	264
071	THIESI	43	40	91	1	94	1	3.283	1.583
072	TISSI	20	14	22	2	37	1	1.409	658
073	TORRALBA	15	11	49	-	42	-	1.170	583
074	TRINITA D'AGULTU E VIGNOLA	28	18	20	-	23	-	1.918	966
075	TULA	28	22	25	7	72	23	1.778	910
076	URI	31	27	58	11	56	4	2.777	1.371
077	USINI	58	29	62	1	88	-	3.497	1.718
079	VALLEDORIA	83	38	146	2	103	-	4.455	2.284
082	VIDDALBA	23	10	21	-	29	57	1.714	873
078	VILLANOVA MONTELEONE	37	31	32	4	94	3	3.133	1.524
	TOTALE	5.840	3.641	9.668	502	9.222	475	438.507	217.433

## 91 - PROVINCIA DI NUORO

001	ARITZC	20	24	52	6	77	10	1.975	957
002	ANZANA	46	23	62	4	120	7	3.266	1.587
003	ATZARA	15	8	28	-	58	1	1.358	689
004	AUSTIS	16	13	17	-	32	-	1.149	562
005	BARI SARDO	61	29	95	3	90	-	3.855	1.851
006	BAUNEI	82	33	77	18	69	12	4.253	2.086
007	BELVI	15	8	4	-	21	-	896	473
008	BIRORI	4	4	10	-	24	1	383	192
009	BITTI	58	41	108	12	152	2	4.636	2.218
010	BLOTTANA	52	36	51	6	64	-	3.901	1.924
011	BORORE	31	22	43	6	33	-	2.483	1.214
012	BORTIGALI	22	28	33	1	39	3	1.785	881
013	BOSA	164	69	159	-	172	2	9.123	4.491
014	BUDDONI	48	15	120	1	41	-	3.014	1.494
016	DESULO	54	48	56	1	134	3	3.892	1.846
017	DORGALI	137	68	70	38	101	10	7.616	3.807
018	DUALCHI	13	4	9	-	20	-	690	330
019	ELINI	3	7	14	-	9	-	495	236
020	ESCALAPLANO	56	24	61	3	77	8	2.909	1.459
021	ESCOLCA	19	17	14	-	29	-	813	418

(a) cfr. nota (b) alla pagina precedente.

## anagrafico dei singoli Comuni

NUORO

Codice dei Comuni	COMUNI	ISCRIZIONI E CANCELLAZIONI ANAGRAFICHE NELL'ANNO 1980						POPOLAZIONE RESIDENTE AL 31 DICEMBRE 1980	
		Per movimento naturale		Per trasferimento di residenza					
		Nati vivi	Morti	Iscritti		Cancellati		MF	M
				da altro Comune	dal- l'estero	per altro Comune	per l'estero		
022	ESTERZILI	11	12	20	-	50	-	1.301	631
023	FLUSSIO	5	5	17	7	8	-	574	261
024	FONNI	59	46	92	5	137	-	5.004	2.425
025	GADONI	6	13	15	-	47	-	1.219	582
026	GAIRO	48	33	56	7	101	-	2.990	1.495
027	GALTELLI	38	17	62	5	55	-	2.431	1.234
028	GAVERI	49	49	51	-	109	-	3.757	1.880
029	GENONI	17	17	36	-	58	-	1.223	620
030	GERGAI	26	18	23	-	40	6	1.805	890
031	GIRASOLE	8	4	29	-	17	-	487	246
032	ILBONO	34	24	44	4	52	-	2.461	1.194
033	IRGOLI	41	12	31	10	29	-	2.023	1.015
034	ISILI	39	23	107	1	134	-	3.220	1.564
035	JERZU	61	33	89	2	91	17	3.830	1.883
036	LACONI	38	30	37	-	79	-	2.709	1.356
037	LANUSEI	107	64	210	12	198	3	6.242	3.036
038	LEI	13	4	10	1	9	-	761	370
039	LOCERI	26	19	35	14	43	6	1.677	830
040	LOCULI	10	8	7	1	39	-	620	327
041	LUDE*	39	33	47	21	120	8	3.070	1.541
042	LITZURAI	30	8	62	-	58	-	1.686	829
043	LULA	24	19	29	5	47	20	2.047	1.039
044	MACCER	155	77	352	17	257	5	11.216	5.554
045	MAGOMADAS	6	7	20	2	18	11	507	238
046	MAMCIADA	41	27	57	6	66	11	2.718	1.309
047	MEANA SARDO	29	25	23	5	82	-	2.293	1.146
048	MODULO	-	2	9	-	12	-	248	111
049	MONTRESTA	6	16	12	4	41	10	1.029	479
050	NORAGUGUME	3	6	8	-	14	2	458	239
051	NUORO	549	210	1.087	10	935	4	37.000	18.160
052	NURAGUS	16	12	13	1	42	-	1.068	551
053	NURALLAO	19	18	14	-	51	-	1.549	770
054	NURRI	27	34	44	16	93	-	3.109	1.597
055	OLIENA	87	69	125	15	162	5	7.265	3.607
056	OLLOLAI	26	20	28	13	58	11	2.076	1.017
057	OLZAI	35	10	23	1	42	-	1.421	768
058	ONANI	14	6	30	-	64	-	826	457
059	ONIFAI	12	5	22	1	35	-	815	425
060	ONIFERI	20	9	15	2	28	-	1.061	557
061	ORANI	50	40	52	11	83	4	3.298	1.700
062	ORGOSOLO	58	38	72	1	100	-	5.006	2.560
063	ORSEI	77	43	99	10	129	13	4.764	2.401
064	ORTELLI	62	27	31	4	55	9	3.028	1.591
065	ORRULI	43	17	27	-	63	-	3.262	1.616
066	ORTUERI	12	29	39	8	61	1	1.828	946
067	ORUNE	50	40	75	13	151	152	3.869	1.867
068	OSIDDA	6	1	15	-	14	-	377	171
069	OSINI	16	15	22	10	25	-	1.435	726
070	OTTANA	53	18	42	5	63	10	2.697	1.394
071	OVODDA	25	11	26	4	50	1	1.828	917
072	PERDASDEFOGU	43	20	119	-	141	1	2.747	1.436
073	POSADA	17	7	46	2	38	-	1.560	780
074	SADALI	16	12	30	4	37	4	1.276	639
075	SAGAMA	7	5	5	-	10	1	303	147
076	SAN TEODORO	28	16	93	4	39	1	1.981	1.014
077	SARULE	39	29	25	-	70	-	2.229	1.054
080	SERRI	17	13	12	2	11	2	966	425
081	SEUI	22	23	26	5	78	4	2.312	1.172
082	SEULO	12	15	15	-	36	-	1.442	699
083	SILANUS	37	24	19	8	65	22	2.623	1.312
084	SINDIA	29	31	59	9	58	15	2.398	1.153
085	SINISCOLA	120	47	362	46	210	4	8.669	4.396
086	SORGONO	24	27	83	-	86	-	2.002	983
087	SUNI	20	15	15	7	64	-	1.462	717
088	TALANA	13	13	11	6	41	-	1.248	589

## NUORO - ORISTANO

Segue: Tav. 8 — Popolazione e movimento

Codice dei Comuni	COMUNI	ISCRIZIONI E CANCELLAZIONI ANAGRAFICHE NELL'ANNO 1980						POPOLAZIONE RESIDENTE AL 31 DICEMBRE 1980	
		Per movimento naturale		Per trasferimento di residenza				MF	M
		Nati vivi	Morti	Iscritti		Cancellati			
				da altro Comune	dal-l'estero	per altro Comune	per l'estero		
089	TERTENIA	66	32	54	6	86	10	3.681	1.843
090	TETI	23	15	14	-	39	-	887	450
091	TIANA	8	7	10	6	30	-	710	340
092	TINNURA	2	5	9	-	10	-	262	133
093	TUNARA	32	28	52	-	78	-	2.620	1.290
094	TORPE*	30	27	42	8	93	1	2.604	1.332
095	TURTOLI*	109	40	251	15	189	6	7.911	4.004
097	TRIEI	14	12	36	2	25	-	1.249	636
098	ULASSAI	25	18	30	2	56	1	2.030	989
099	URZULEI	31	19	26	-	30	-	1.598	775
100	USSASSAI	17	9	17	-	45	-	1.071	520
101	VILLAGRANDE STRISAILI	54	26	66	2	95	6	3.957	1.986
102	VILLANOVA TULO	23	9	53	8	60	-	1.227	669
	TOTALE	4.020	2.388	6.154	495	7.497	446	278.605	138.320

## 95 - PROVINCIA DI CRISTANCO

001	ABBASANTA	19	27	117	-	94	-	2.251	1.112
002	AIDOMAGGIORE	5	11	14	-	29	-	674	331
003	ALBAGIARA	2	2	8	-	9	-	386	190
004	ALES	33	24	62	2	84	4	1.806	936
005	ALLAI	5	14	10	6	12	2	553	251
006	ARBorea	62	22	41	-	59	7	3.561	1.807
007	ARDAULI	14	22	22	5	37	4	1.533	784
008	ASSOLO	7	8	18	-	24	-	648	359
009	ASUNI	5	12	13	-	31	-	653	337
010	BARADILI	2	2	-	-	8	-	154	75
011	BARATILI SAN PIETRO	11	13	23	5	20	5	1.198	606
012	BARRESSA	18	13	7	-	19	12	1.055	545
013	BAULACU	6	6	17	1	12	-	623	299
014	BIDONI*	1	3	1	-	10	3	273	148
015	BONARCADO	29	22	33	-	45	-	1.842	966
016	BORONEDDU	3	3	9	1	6	-	199	98
017	BUSACCI	20	21	45	-	44	-	2.175	1.056
018	CABRAS	124	82	162	11	108	3	6.561	4.357
019	CUGLIERI	49	50	96	3	92	6	3.552	1.747
077	CURCURIS	5	2	16	-	3	-	389	205
020	FORDONGIANUS	14	14	33	-	49	4	1.374	701
021	GHILARZA	67	38	173	10	125	25	4.384	2.110
022	GONNOSCODINA	7	5	28	-	11	-	591	305
023	GONNOSNO*	9	9	26	-	11	-	1.094	574
024	GONNOSTRAMATZA	17	10	21	1	24	-	1.207	510
025	MARRUBIU	54	39	125	9	145	4	4.474	2.334
026	MASULLAS	17	18	27	-	56	-	1.375	720
027	MILIS	18	17	45	-	36	6	1.563	733
028	MOGORELLA	9	6	3	-	11	-	601	329
029	MOGORO	72	36	57	9	118	11	5.057	2.570
030	MORGGNGIORI	9	11	22	-	31	-	1.168	608
031	NARBOLIA	24	18	49	9	40	-	1.716	842
032	NEONELI	6	12	16	-	23	-	865	432
033	NORBELLO	11	9	42	-	19	-	999	514
034	NUGHECU SANTA VITTORIA	6	14	19	-	28	-	659	314
035	NURACHI	18	13	33	1	27	-	1.547	774
036	NURECI	3	4	9	-	13	-	636	316
037	GLLASTRA SIMAXIS	16	10	23	-	36	5	1.254	651
038	ORISTANO	365	218	935	29	769	37	30.074	14.476
039	PALMAS ARBOREA	15	10	47	-	15	-	1.073	532
040	PAU	7	3	9	-	8	-	480	243
041	PAULILATINO	37	28	54	-	59	1	2.817	1.410
042	POMPU	5	1	4	-	17	-	328	164
043	RIOLA SARDO	27	21	38	4	48	-	2.146	1.089
044	RUINAS	12	9	8	6	18	2	1.146	568

## anagrafico dei singoli Comuni

## ORISTANO - CAGLIARI

Codice dei Comuni	COMUNI	ISCRIZIONI E CANCELLAZIONI ANAGRAFICHE NELL'ANNO 1980						POPOLAZIONE RESIDENTE AL 31 DICEMBRE 1980	
		Per movimento naturale		Per trasferimento di residenza				MF	M
		Nati vivi	Morti	Iscritti		Cancellati			
				da altro Comune	dal- l'estero	per altro Comune	per l'estero		
045	SAMUGHEO	43	38	18	1	46	-	3.935	1.931
046	SAN NICOLO' D'ARCIDANO	43	20	101	-	63	-	2.892	1.488
047	SANTA GIUSTA	67	28	81	-	84	-	3.087	1.539
048	SANT'ANTONIO RUINAS	9	2	3	-	25	-	665	352
049	SANTU LUSSURGIU	35	47	34	7	67	-	3.067	1.486
050	SAN VERO MILIS	29	24	71	1	50	-	2.422	1.225
051	SCANO DI MONTIFERRO	17	35	20	-	30	-	1.967	929
052	SEDILO	26	47	21	-	101	-	2.584	1.246
053	SENEGHE	29	35	50	7	59	9	2.136	1.069
054	SENIS	12	8	3	-	40	-	929	499
055	SENNARIOLO	8	6	7	8	3	5	287	131
056	SIAMAGGIORE	12	7	24	1	29	-	882	452
057	SIAMANNA	12	6	29	1	27	-	877	463
076	SIAPICCIA	10	6	17	-	21	-	460	234
058	SIMALA	4	8	9	-	14	5	534	285
059	SIMAXIS	27	14	64	-	93	2	2.039	1.040
060	SINI	9	7	8	4	30	-	766	408
061	SIRIS	5	3	8	-	9	-	257	134
078	SODDI	2	3	1	-	4	-	198	98
062	SOLARUSSA	48	16	90	-	74	-	2.640	1.338
063	SORRADILE	6	9	9	5	18	-	712	334
064	TADASUNI	4	4	5	-	14	-	257	126
065	TERRALBA	141	77	216	12	218	5	9.881	4.985
066	TRAMATZA	13	6	18	4	16	1	968	486
067	TRESNURAGHES	18	18	30	4	48	-	1.603	769
068	ULA' TIRSO	12	12	28	3	48	1	849	430
069	URAS	47	31	40	2	86	2	3.544	1.806
070	USELLUS	13	8	39	-	54	-	1.161	588
071	VILLANOVA TRUSCHEDU	5	2	11	-	12	-	371	186
072	VILLAURBANA	13	22	48	-	53	7	2.025	1.029
073	VILLA VERDE	8	8	20	-	13	-	539	274
074	ZEDDIANI	15	9	32	-	37	-	1.057	557
075	ZERFALIU	20	10	44	-	26	-	1.217	587
	TOTALE	2.027	1.508	3.759	172	4.001	178	157.422	78.532

## 92 - PROVINCIA DI CAGLIARI

001	ARBUS	121	52	106	1	233	-	8.146	4.107
002	ARMUNGIA	6	11	15	-	31	-	794	403
003	ASSEMINI	331	77	821	17	447	6	16.164	8.216
004	BALLAC	25	22	25	11	65	-	1.403	705
005	BARRALI	15	7	29	-	19	-	940	495
006	BARUMINI	8	12	26	-	74	-	1.502	765
007	BUGGERRU	9	18	20	-	55	-	1.252	606
008	BURCEI	40	19	32	2	30	-	2.853	1.421
009	CAGLIARI	3.164	1.555	4.643	172	7.323	207	240.366	115.527
010	CALASETTA	31	30	83	-	77	-	2.678	1.313
011	CAPOTERRA	186	50	830	19	254	7	11.656	5.972
012	CARBONIA	504	222	691	52	842	43	33.302	16.590
013	CARLOFORTE	80	100	104	10	127	5	6.770	3.323
014	COLLINAS	14	8	18	-	14	2	1.137	587
015	DECIMOMANNU	87	37	187	3	235	-	5.639	2.815
016	DECIMOPUTZU	70	29	60	3	101	4	3.855	1.952
017	DOLIANOVA	125	47	171	12	168	4	7.424	3.835
018	DOMUS DE MARIA	19	5	23	5	25	-	1.389	719
019	DOMUSNOVAS	104	39	156	4	175	14	6.128	3.113
020	DONORI'	31	14	42	-	38	3	1.942	1.004
021	FLUMINIMAGGIORE	48	30	64	-	94	-	3.458	1.698
022	FURTEI	27	21	36	-	67	-	1.832	915
023	GENURI	-	4	10	-	20	-	523	262
024	GESCO	9	18	11	1	35	1	1.081	535
025	GESTURI	26	21	41	-	43	-	1.518	785

Codice dei Comuni	COMUNI	ISCRIZIONI E CANCELLAZIONI ANAGRAFICHE NELL'ANNO 1980						POPOLAZIONE RESIDENTE AL 31 DICEMBRE 1980	
		Per movimento naturale		Per trasferimento di residenza				MF	M
		Nati vivi	Morti	Iscritti		Cancellati			
				da altro Comune	dal- l'estero	per altro Comune	per l'estero		
026	GIBA	47	26	83	7	114	11	3.437	1.749
027	GONI	6	3	16	-	17	-	604	313
028	GONNESA	85	42	143	11	195	2	5.118	2.586
029	GONNOSFANADIGA	123	83	76	4	101	7	7.454	3.728
030	GUANAGGIORE	16	10	14	-	28	-	1.154	594
031	GUASILA	41	26	68	-	67	-	3.280	1.614
032	GUSPINI	220	103	190	6	227	-	14.133	6.985
033	IGLESIAS	377	234	678	21	560	28	29.815	15.052
034	LAS PLASSAS	4	5	24	-	25	-	353	183
035	LUNAMATRONA	29	23	57	1	58	-	1.910	926
036	MANDAS	36	29	35	9	43	-	2.706	1.372
037	MARACALAGONIS	93	35	179	-	122	-	5.120	2.599
103	MASAINAS	24	15	51	4	44	3	1.598	791
038	MONASTIR	61	17	96	2	76	4	4.162	2.101
039	MURAVERA	67	29	159	23	130	9	4.709	2.350
040	MUSEI	18	9	34	-	36	-	1.329	680
041	NARCAO	60	29	90	12	97	19	3.248	1.632
042	NURAMINIS	50	27	44	-	67	-	3.204	1.618
043	NUXIS	23	17	41	-	55	-	1.846	926
044	ORTACESUS	9	10	24	-	41	-	869	460
045	PABILLONIS	43	19	69	1	89	-	3.136	1.570
046	PAULI ARBAREI	2	7	8	-	27	-	798	419
047	PERDAXIUS	20	10	24	-	52	11	1.455	764
048	PIMENTEL	31	14	18	1	29	-	1.275	663
049	PORTOSCUSO	104	22	180	11	229	6	5.823	2.969
050	PULA	105	26	156	10	140	20	5.351	2.764
051	QUARTU SANT'ELENA	783	230	2.700	31	1.205	43	42.134	21.014
052	SAMASSI	82	45	88	21	76	39	5.212	2.639
053	SAMATZAI	30	20	36	-	27	-	1.663	859
054	SAN BASILIO	20	12	27	-	56	-	1.504	764
055	SAN GAVINO MONREALE	175	72	193	7	234	3	9.795	4.845
056	SAN GIOVANNI SUERGIU	98	41	206	7	186	35	5.659	2.912
057	SANLURI	134	92	174	11	157	16	8.311	4.196
058	SAN NICOLO' GERREI	7	13	16	-	45	-	1.101	557
059	SAN SPERATE	90	34	107	7	86	-	5.894	2.997
060	SANTACI	52	40	95	6	106	-	4.219	2.117
061	SANT'ANDREA FRIUS	38	24	64	-	56	-	1.836	954
062	SANT'ANNA ARRESI	35	20	72	5	78	4	2.277	1.187
063	SANT'ANTIOCO	162	92	242	16	273	12	12.672	6.466
064	SAN VITO	35	49	77	29	115	3	4.114	2.111
065	SARDARA	72	32	87	5	97	3	4.484	2.214
066	SARROCH	107	30	199	8	181	2	4.939	2.518
067	SEGARIU	17	12	22	1	40	-	1.466	746
068	SELARGIUS	312	102	1.108	18	628	-	16.602	8.316
069	SELEGAS	16	17	26	1	51	2	1.356	691
070	SENORBI'	64	28	139	-	127	-	3.965	1.984
071	SERDIANA	47	15	43	-	63	-	1.921	968
072	SERRAMANNA	153	88	162	11	164	19	9.625	4.831
073	SERRENTI	88	41	113	2	122	1	5.149	2.615
074	SESTU	219	59	222	14	189	-	10.779	5.446
075	SETTIMO SAN PIETRO	99	26	155	-	90	-	4.674	2.357
076	SETZU	-	2	-	-	4	-	219	115
077	SIDDI	11	10	16	5	29	4	927	468
078	SILIQUA	65	38	120	6	152	-	4.236	2.134
079	SILIUS	29	8	16	1	30	-	1.530	817
080	SINNAI	214	85	365	9	170	6	11.012	5.492
081	SIURGUS DONIGALA	30	23	44	-	74	-	2.344	1.185
082	SOLEMINIS	22	8	55	-	32	-	1.184	585
083	SUELLI	15	17	14	-	34	-	1.113	578
084	TEULADA	59	37	123	5	161	-	5.066	2.596
085	TRATALIAS	20	17	29	-	32	-	1.037	541
086	TUILI	16	23	39	4	17	-	1.338	697
087	TURRI	6	7	2	1	10	-	601	305
088	USSANA	49	21	89	5	54	2	3.288	1.699
089	USSARAMANNA	4	5	4	-	15	-	747	390

## anagrafico dei singoli Comuni

CAGLIARI

Codice dei Comuni	COMUNI	ISCRIZIONI E CANCELLAZIONI ANAGRAFICHE NELL'ANNO 1980						POPOLAZIONE RESIDENTE AL 31 DICEMBRE 1980	
		Per movimento naturale		Per trasferimento di residenza				MF	M
		Nati vivi	Morti	Iscritti		Cancellati			
				da altro Comune	dal- l'estero	per altro Comune	per l'estero		
090	UTA	121	34	118	13	131	12	5.754	2.924
091	VALLERMOSA	24	13	56	-	53	-	1.954	996
092	VILLACIDRO	233	104	205	18	193	6	14.333	7.322
093	VILLAMAR	38	32	42	2	123	-	3.178	1.644
094	VILLAMASSARGIA	83	32	93	5	105	1	3.680	1.856
095	VILLANOVAFORRU	9	8	11	-	12	-	838	426
096	VILLANOVAFRANCA	31	17	48	-	75	-	1.889	963
104	VILLAPERUCCIO	15	11	36	1	24	-	1.055	542
097	VILLAPUTZU	73	38	93	17	142	-	5.149	2.575
098	VILLASALTO	17	24	24	2	64	1	1.943	973
099	VILLA SAN PIETRO	13	11	69	2	60	1	1.067	550
100	VILLASIMIUS	38	10	75	10	48	1	2.502	1.262
101	VILLASOR	101	36	203	11	197	14	7.154	3.686
102	VILLASPECIOSA	38	11	55	-	31	-	1.598	804
	TOTALE	11.083	5.234	19.218	752	19.780	646	735.726	365.470





**PARTE SECONDA**

**ISCRITTI E CANCELLATI  
PER TRASFERIMENTO DI RESIDENZA (\*)**

**Anno 1979**

(\*) Cfr. il punto 4 delle « Avvertenze ».

## TRASFERIMENTI DI RESIDENZA (\*)

Tav. 9 — Iscritti e cancellati per trasferimento di residenza, secondo il sesso

ANNI	DA E PER L'INTERNO			DA E PER L'ESTERO					
	iscritti - cancellati			iscritti			cancellati		
	M	F	MF	M	F	MF	M	F	MF
1972	804.215	841.138	1.645.353	58.173	57.527	115.700	44.096	38.118	82.214
1973	759.219	762.478	1.521.697	56.792	54.415	111.207	35.341	28.701	64.042
1974	694.854	685.912	1.380.766	52.918	50.728	103.646	31.344	24.770	56.114
1975	583.751	638.950	1.222.701	50.540	53.505	104.045	25.604	21.743	47.347
1976	586.285	617.155	1.203.440	50.902	51.793	102.695	29.830	24.563	54.393
1977	589.993	616.249	1.206.242	43.422	42.925	86.347	26.111	20.712	46.823
1978	573.359	599.393	1.172.752	42.275	39.816	82.091	26.852	20.539	47.391
1979	583.318	605.162	1.188.480	44.059	41.737	85.796	35.016	25.568	60.584

Tav. 10 — Iscritti e cancellati per trasferimento di residenza da e per l'estero, per classi di età

ANNI	CLASSI DI ETÀ									TOTALE
	Fino a 10	11-14	15-20	21-30	31-40	41-50	51-60	61-65	oltre 65	
<i>Iscritti</i>										
1972	21.976	7.935	7.326	25.895	22.098	12.845	8.308	4.024	5.293	115.700
1973	21.499	8.243	7.263	24.982	21.126	11.947	8.179	3.634	4.334	111.207
1974	21.861	5.793	7.002	23.056	19.436	11.309	7.298	3.648	4.243	103.646
1975	23.386	4.931	7.561	22.478	19.612	11.200	7.014	3.716	4.147	104.045
1976	21.789	5.079	8.253	22.723	19.253	11.313	7.139	3.613	3.523	102.695
1977	16.252	4.303	6.984	19.536	15.740	10.053	6.690	3.283	3.506	86.347
1978	15.440	2.582	5.951	20.268	15.341	9.305	6.666	2.945	3.593	82.091
1979	14.976	4.089	7.181	21.200	15.369	9.536	6.924	2.706	3.815	85.796
<i>Cancellati</i>										
1972	11.273	6.555	6.543	22.112	16.704	9.883	5.293	1.755	2.096	82.214
1973	9.600	5.289	5.393	16.169	12.890	7.865	3.948	1.228	1.660	64.042
1974	9.233	3.525	4.958	14.051	11.103	6.750	3.514	1.138	1.837	56.114
1975	8.172	2.752	4.451	12.275	9.143	5.411	2.690	967	1.488	47.347
1976	9.142	2.960	5.101	14.485	10.215	6.335	3.172	1.204	1.779	54.393
1977	7.399	2.316	4.172	12.837	9.427	5.462	2.834	937	1.439	46.823
1978	8.585	1.529	3.518	12.968	10.087	5.624	2.814	834	1.432	47.391
1979	9.926	2.910	5.528	15.824	12.807	7.260	3.808	912	1.609	60.584

Tav. 11 — Iscritti e cancellati per trasferimento di residenza da e per l'estero, secondo l'attività economica e la posizione nella professione o la condizione non professionale

ANNI	AGRICOLTURA				INDUSTRIA				ALTRE ATTIVITÀ				TOTALE				Condizioni non professionali	TOTALE
	Imp., lib. profess., dirig. e imp.	Lavoratori in proprio, coadiuvanti	Lavoratori dipendenti	Totale	Imp., lib. profess., dirig. e imp.	Lavoratori in proprio, coadiuvanti	Lavoratori dipendenti	Totale	Imp., lib. profess., dirig. e imp.	Lavoratori in proprio, coadiuvanti	Lavoratori dipendenti	Totale	Imp., lib. profess., dirig. e imp.	Lavoratori in proprio, coadiuvanti	Lavoratori dipendenti	Totale		
<i>Iscritti</i>																		
1972	125	2.263	3.460	5.848	2.125	1.544	18.011	21.680	3.959	3.208	8.161	15.328	6.209	7.015	29.632	42.856	72.844	115.700
1973	60	2.091	3.307	5.458	1.992	1.322	16.948	20.262	4.088	3.029	8.159	15.276	6.140	6.442	28.414	40.996	70.211	111.207
1974	94	1.901	3.454	5.449	2.217	1.313	14.711	18.241	4.637	2.980	7.131	14.748	6.948	6.194	25.296	38.438	65.208	103.646
1975	76	1.702	3.789	5.567	2.003	1.419	14.418	17.840	4.190	3.240	7.179	14.609	6.269	6.361	25.386	38.016	66.029	104.045
1976	66	1.701	3.932	5.699	2.020	1.207	13.168	16.395	4.175	3.040	7.298	14.513	6.261	5.948	24.398	36.607	66.088	102.695
1977	112	1.373	2.739	4.224	2.115	964	10.225	13.304	4.204	2.833	6.557	13.594	6.431	5.170	19.521	31.122	55.225	86.347
1978	92	1.118	2.130	3.340	2.208	912	8.765	11.885	4.361	2.610	6.977	13.948	6.661	4.640	17.872	29.173	52.918	82.091
1979	93	1.132	1.971	3.196	2.708	945	8.999	12.652	4.792	2.954	6.897	14.643	7.593	5.031	17.867	30.491	55.305	85.796
<i>Cancellati</i>																		
1972	66	1.295	4.464	5.825	1.304	700	19.078	21.082	2.094	1.584	7.198	10.876	3.464	3.579	30.740	37.783	44.431	82.214
1973	62	1.500	2.419	3.981	1.269	534	13.373	15.176	2.165	1.180	5.647	8.992	3.496	3.214	21.439	28.149	35.893	64.042
1974	106	658	1.747	2.511	1.504	394	10.904	12.802	3.073	1.003	5.169	9.245	4.683	2.055	17.820	24.558	31.556	56.114
1975	116	490	1.250	1.856	1.407	390	8.813	10.610	2.663	1.106	4.047	7.816	4.186	1.986	14.110	20.282	27.065	47.347
1976	86	572	1.577	2.235	1.845	430	9.719	11.994	3.023	1.144	4.653	8.820	4.954	2.146	15.949	23.049	31.344	54.393
1977	110	348	1.354	1.812	1.907	419	8.358	10.684	2.869	1.040	4.208	8.117	4.886	1.807	13.920	20.613	26.210	46.823
1978	132	319	1.534	1.985	2.217	424	8.615	11.256	2.565	1.062	4.744	8.361	4.904	1.805	14.893	21.602	25.789	47.391
1979	187	433	1.808	2.428	2.947	589	12.151	15.687	2.613	1.375	6.146	10.134	5.747	2.397	20.105	28.249	32.335	60.584

(\*) Cfr. il punto 4 delle « Avvertenze ».

Tav. 12 — Iscritti e cancellati per trasferimento di residenza per Regioni e Paesi

## A — TRA COMUNI ITALIANI

REGIONI	ANNI						
	1973	1974	1975	1976	1977	1978	1979
<i>Iscritti</i>							
Piemonte .....	177.473	152.897	128.095	131.556	126.852	126.182	127.251
Valle d'Aosta .....	4.104	3.509	3.139	3.281	3.002	3.088	2.945
Lombardia .....	282.095	270.002	225.590	225.403	242.057	217.804	221.093
Trentino-A. A. ....	20.475	19.384	16.976	16.711	16.544	15.502	15.707
Bolzano-Bozen .....	10.253	9.533	7.971	7.807	7.450	7.094	6.935
Trento .....	10.222	9.851	9.005	8.904	9.094	8.408	8.772
Veneto .....	114.179	104.379	92.071	89.209	90.744	89.179	89.692
Friuli-V. Giulia .....	33.238	32.311	28.643	28.416	27.794	25.491	26.455
Liguria .....	54.785	46.045	39.398	37.842	35.905	36.031	36.636
Emilia-Romagna .....	110.473	99.812	86.245	82.006	83.900	84.421	83.682
Toscana .....	95.341	88.066	72.103	73.040	71.998	70.140	73.535
Umbria .....	17.279	15.427	13.088	13.070	12.596	12.887	13.361
Marche .....	35.136	31.265	27.073	26.090	27.396	26.669	28.289
Lazio .....	113.755	110.971	97.672	91.241	87.541	89.219	85.367
Abruzzi .....	34.061	28.523	26.785	26.630	25.585	24.976	26.473
Molise .....	10.569	7.778	6.437	6.477	6.480	6.684	7.117
Campania .....	135.781	121.801	115.438	112.235	111.572	111.133	114.056
Puglia .....	74.284	65.498	64.259	64.232	60.891	60.937	61.149
Basilicata .....	13.964	11.653	11.046	10.975	10.579	10.006	10.012
Calabria .....	43.578	37.258	38.111	39.797	38.283	36.619	38.265
Sicilia .....	109.736	95.456	95.649	89.545	91.214	92.188	93.421
Sardegna .....	41.391	38.731	34.883	35.684	35.309	33.596	33.974
<b>ITALIA .....</b>	<b>1.521.697</b>	<b>1.380.766</b>	<b>1.222.701</b>	<b>1.203.440</b>	<b>1.206.242</b>	<b>1.172.752</b>	<b>1.188.480</b>

*Cancellati*

Piemonte .....	155.782	145.863	127.777	129.075	125.735	124.293	125.169
Valle d'Aosta .....	3.472	2.927	2.728	2.894	2.818	2.890	2.786
Lombardia .....	246.123	243.078	213.239	219.528	224.885	214.097	216.942
Trentino-A. A. ....	21.237	19.481	17.078	16.949	16.861	16.034	15.450
Bolzano-Bozen .....	11.347	10.193	8.614	8.276	8.237	7.989	7.600
Trento .....	9.890	9.288	8.464	8.673	8.624	8.045	7.850
Veneto .....	110.114	97.302	87.336	84.534	86.344	84.241	84.601
Friuli-V. Giulia .....	31.180	29.112	26.322	26.862	26.329	23.382	24.091
Liguria .....	51.867	42.528	36.183	35.118	35.536	34.101	34.915
Emilia-Romagna .....	98.253	88.191	75.898	72.010	73.319	72.903	73.427
Toscana .....	83.795	76.149	64.485	63.260	62.429	61.364	63.306
Umbria .....	18.022	14.640	11.970	11.452	11.368	11.342	11.303
Marche .....	36.327	31.016	26.206	24.428	25.128	24.325	25.259
Lazio .....	92.865	101.632	90.204	86.965	79.628	81.846	87.735
Abruzzi .....	35.979	30.857	27.851	26.589	25.732	25.629	25.839
Molise .....	10.454	8.989	7.717	7.481	7.353	7.242	7.500
Campania .....	166.833	146.667	129.946	126.035	127.069	123.464	126.681
Puglia .....	95.038	77.835	70.950	68.834	70.525	67.991	67.220
Basilicata .....	20.160	16.561	14.705	14.734	14.880	13.751	13.633
Calabria .....	63.121	51.376	48.488	48.897	49.702	46.220	45.342
Sicilia .....	136.177	114.933	107.122	100.509	103.199	101.257	101.401
Sardegna .....	44.898	41.629	36.496	37.286	37.402	36.380	35.880
<b>ITALIA .....</b>	<b>1.521.697</b>	<b>1.380.766</b>	<b>1.222.701</b>	<b>1.203.440</b>	<b>1.206.242</b>	<b>1.172.752</b>	<b>1.188.480</b>

Segue: Tav. 12 — **Iscritti e cancellati per trasferimento di residenza per Regioni e Paesi****B — DA E PER L'ESTERO**

REGIONI	ANNI						
	1973	1974	1975	1976	1977	1978	1979
<i>Iscritti</i>							
Piemonte .....	5.753	5.089	4.555	4.319	4.263	4.609	4.493
Valle d'Aosta .....	184	192	154	144	125	109	115
Lombardia .....	9.971	9.650	8.818	8.557	8.242	8.448	10.610
Trentino-A. A. ....	1.993	1.541	1.413	1.599	1.355	1.380	1.527
Bolzano-Bozen .....	946	773	703	696	646	622	738
Trento .....	1.047	768	710	903	709	758	789
Veneto .....	7.502	6.517	6.046	6.168	5.610	5.313	5.724
Friuli-V. Giulia .....	5.177	4.530	4.166	4.223	4.129	3.549	3.727
Liguria .....	3.551	3.118	3.142	3.052	2.573	2.844	2.993
Emilia-Romagna .....	4.640	4.359	4.761	4.539	3.927	3.878	4.002
Toscana .....	4.775	4.781	4.261	4.205	3.976	4.298	4.630
Umbria .....	1.291	1.707	1.458	1.600	1.365	1.251	1.456
Marche .....	2.461	2.470	2.386	2.459	2.011	1.940	2.169
Lazio .....	10.212	9.413	8.312	7.592	8.244	8.890	8.722
Abruzzi .....	5.665	4.831	5.023	5.140	4.102	3.902	4.028
Molise .....	2.168	1.545	1.414	1.473	1.113	951	1.094
Campania .....	9.860	8.348	8.792	8.935	6.976	6.158	5.912
Puglia .....	11.054	11.300	13.215	12.977	8.921	6.869	6.557
Basilicata .....	1.602	1.411	1.523	1.398	946	760	787
Calabria .....	5.446	4.762	4.568	5.075	3.889	3.354	3.354
Sicilia .....	15.151	15.605	17.485	16.496	12.689	11.671	12.135
Sardegna .....	2.751	2.477	2.553	2.744	1.891	1.917	1.761
<b>ITALIA .....</b>	<b>111.207</b>	<b>103.646</b>	<b>104.045</b>	<b>102.695</b>	<b>86.347</b>	<b>82.091</b>	<b>85.796</b>
<i>Cancellati</i>							
Piemonte .....	3.061	3.452	3.109	3.990	3.222	3.412	3.350
Valle d'Aosta .....	77	74	65	144	98	112	78
Lombardia .....	6.111	7.022	5.770	7.134	7.268	6.843	7.356
Trentino-A. A. ....	874	1.125	918	1.144	1.003	1.393	1.116
Bolzano-Bozen .....	574	717	592	767	728	708	785
Trento .....	300	408	326	377	275	485	331
Veneto .....	3.285	2.334	2.277	2.584	2.366	2.363	2.834
Friuli-V. Giulia .....	2.365	1.811	1.422	1.377	1.468	1.423	1.629
Liguria .....	2.180	3.155	2.062	2.349	2.150	1.997	1.894
Emilia-Romagna .....	1.808	2.126	1.738	2.476	2.104	2.364	2.863
Toscana .....	2.334	1.908	1.733	1.947	1.862	1.971	1.763
Umbria .....	503	477	266	411	541	481	494
Marche .....	1.056	851	630	1.234	638	736	955
Lazio .....	3.857	3.884	4.045	3.806	3.710	3.096	6.788
Abruzzi .....	2.841	1.540	1.093	2.017	1.303	2.166	2.015
Molise .....	664	570	383	752	274	300	353
Campania .....	4.941	5.049	3.628	3.334	2.594	2.594	4.639
Puglia .....	7.675	5.663	3.718	5.546	4.657	4.592	6.163
Basilicata .....	423	826	404	661	473	517	611
Calabria .....	2.849	2.656	4.369	3.109	3.391	2.351	2.268
Sicilia .....	16.151	10.545	8.734	9.192	6.920	7.505	11.391
Sardegna .....	987	1.046	983	1.186	781	1.175	2.024
<b>ITALIA .....</b>	<b>64.042</b>	<b>56.114</b>	<b>47.347</b>	<b>54.393</b>	<b>46.823</b>	<b>47.391</b>	<b>60.584</b>

Segue: Tav. 12 — **Iscritti e cancellati per trasferimento di residenza per Regioni e Paesi**

## B — DA E PER L'ESTERO

PAESI	ANNI						
	1973	1974	1975	1976	1977	1978	1979
<i>Iscritti</i>							
<b>Europa</b> .....	<b>71.375</b>	<b>70.463</b>	<b>74.661</b>	<b>73.426</b>	<b>57.154</b>	<b>49.808</b>	<b>49.811</b>
<b>CEE</b> .....	<b>44.296</b>	<b>43.570</b>	<b>38.011</b>	<b>37.018</b>	<b>32.154</b>	<b>29.978</b>	<b>31.001</b>
Regno Unito .....	6.118	5.429	4.469	4.324	4.063	4.123	4.163
Paesi Bassi .....	1.070	969	601	762	656	810	832
Belgio .....	4.261	3.767	3.246	3.366	3.290	3.390	3.312
Lussemburgo .....	664	637	633	486	526	418	622
Germania, Rep. Federale .....	21.344	22.761	21.076	19.775	15.904	14.219	13.896
Francia .....	10.839	10.007	7.986	8.305	7.715	7.018	8.176
<b>Altri Paesi europei</b> .....	<b>27.079</b>	<b>26.893</b>	<b>36.650</b>	<b>36.408</b>	<b>25.000</b>	<b>19.830</b>	<b>18.810</b>
Svizzera .....	20.284	20.173	30.864	30.922	19.200	13.130	11.614
Austria .....	696	653	546	501	527	419	580
Grecia .....	613	650	708	881	1.045	2.210	2.563
Altri paesi (a) .....	5.486	5.417	4.532	4.104	4.228	4.071	4.053
<b>Africa</b> .....	<b>4.928</b>	<b>5.122</b>	<b>5.836</b>	<b>5.580</b>	<b>5.970</b>	<b>7.604</b>	<b>7.800</b>
<b>America</b> .....	<b>26.178</b>	<b>21.396</b>	<b>18.532</b>	<b>18.551</b>	<b>18.358</b>	<b>18.907</b>	<b>20.388</b>
Canada .....	5.740	4.263	3.042	3.424	3.500	3.443	3.502
Stati Uniti d'America .....	10.009	8.471	7.901	7.978	7.465	7.467	7.369
Venezuela .....	3.891	3.401	2.798	2.368	2.382	2.609	3.271
Brasile .....	1.247	1.137	940	990	1.251	1.455	1.150
Argentina .....	3.248	2.386	2.234	2.262	2.336	2.309	2.850
Altri paesi .....	2.043	1.738	1.617	1.529	1.422	1.624	2.246
<b>Asia</b> .....	<b>1.579</b>	<b>1.488</b>	<b>1.716</b>	<b>1.991</b>	<b>2.323</b>	<b>3.571</b>	<b>5.247</b>
<b>Oceania</b> .....	<b>7.147</b>	<b>5.177</b>	<b>3.300</b>	<b>3.147</b>	<b>2.544</b>	<b>2.201</b>	<b>2.550</b>
Australia .....	6.965	5.006	3.109	2.978	2.348	1.876	2.202
Altri paesi .....	182	171	191	169	196	325	348
<b>TOTALE...</b>	<b>111.207</b>	<b>103.646</b>	<b>104.045</b>	<b>102.695</b>	<b>86.347</b>	<b>82.091</b>	<b>85.796</b>
<i>Cancellati</i>							
<b>Europa</b> .....	<b>41.332</b>	<b>33.931</b>	<b>26.753</b>	<b>31.158</b>	<b>26.832</b>	<b>27.555</b>	<b>39.960</b>
<b>CEE</b> .....	<b>27.550</b>	<b>23.562</b>	<b>18.584</b>	<b>21.297</b>	<b>18.645</b>	<b>19.858</b>	<b>31.447</b>
Regno Unito .....	2.072	2.149	1.790	1.968	1.711	2.029	3.076
Paesi Bassi .....	540	584	601	654	590	573	781
Belgio .....	3.104	2.738	1.772	2.408	1.906	1.956	3.169
Lussemburgo .....	321	329	237	249	353	239	573
Germania, Rep. Federale .....	15.251	11.698	9.553	11.131	10.157	10.946	18.377
Francia .....	6.262	6.064	4.631	4.887	3.928	4.115	5.471
<b>Altri Paesi europei</b> .....	<b>13.832</b>	<b>10.369</b>	<b>8.169</b>	<b>9.861</b>	<b>8.187</b>	<b>7.697</b>	<b>8.513</b>
Svizzera .....	11.400	7.762	5.701	7.053	5.483	5.228	5.576
Austria .....	330	420	320	392	401	473	361
Grecia .....	192	270	249	212	358	237	599
Altri paesi (a) .....	1.910	1.917	1.899	2.204	1.945	1.759	1.977
<b>Africa</b> .....	<b>1.792</b>	<b>2.443</b>	<b>2.469</b>	<b>2.956</b>	<b>3.856</b>	<b>3.983</b>	<b>4.721</b>
<b>America</b> .....	<b>16.735</b>	<b>15.110</b>	<b>14.285</b>	<b>15.503</b>	<b>12.010</b>	<b>10.944</b>	<b>11.457</b>
Canada .....	4.075	3.296	3.231	3.483	2.756	2.059	2.481
Stati Uniti d'America .....	9.240	8.083	7.376	7.178	5.411	5.130	4.747
Venezuela .....	1.157	1.151	954	1.415	1.244	1.241	1.312
Brasile .....	756	969	1.224	1.580	1.125	1.044	1.018
Argentina .....	875	912	808	1.056	754	710	708
Altri paesi .....	632	699	692	791	720	760	1.191
<b>Asia</b> .....	<b>633</b>	<b>1.013</b>	<b>1.015</b>	<b>1.339</b>	<b>1.760</b>	<b>2.642</b>	<b>2.408</b>
<b>Oceania</b> .....	<b>3.500</b>	<b>3.617</b>	<b>2.825</b>	<b>3.437</b>	<b>2.365</b>	<b>2.267</b>	<b>2.038</b>
Australia .....	3.430	3.522	2.719	3.155	2.256	2.152	1.890
Altri paesi .....	70	95	106	282	109	115	148
<b>TOTALE...</b>	<b>64.042</b>	<b>56.114</b>	<b>47.347</b>	<b>54.393</b>	<b>46.823</b>	<b>47.391</b>	<b>60.584</b>

(a) I dati relativi a Danimarca e Irlanda sono compresi negli « Altri paesi ».









Segue: Tav. 14 — Iscritti e cancellati per trasferimento di residenza nell'ambito di ciascuna provincia, tra provincie della stessa regione, tra diverse regioni e con l'estero

ANNO 1979

PROVINCIE E REGIONI	ISCRITTI						CANCELLATI					
	Dall'interno				Dal- l'estero	TOTALE	Per l'interno				Per l'estero	TOTALE
	da comuni della stessa provin- cia	da provin- cie della stessa regione	da altre regioni	TOTALE			per comuni della stessa provin- cia	per provin- cie della stessa regione	per altre regioni	TOTALE		
Pesaro e Urbino	3.254	491	2.226	5.971	703	6.674	3.254	434	1.726	5.414	130	5.745
Ancona	4.689	1.075	3.085	8.849	574	9.423	4.689	966	2.051	7.706	292	7.998
Macerata	2.906	938	1.744	5.588	383	5.971	2.906	1.040	1.042	4.988	133	5.121
Ascoli Piceno	4.945	597	2.339	7.881	509	8.390	4.945	661	1.545	7.151	199	7.350
<b>Marche</b>	<b>15.794</b>	<b>3.101</b>	<b>9.394</b>	<b>28.289</b>	<b>2.169</b>	<b>30.458</b>	<b>15.794</b>	<b>3.101</b>	<b>6.364</b>	<b>25.259</b>	<b>955</b>	<b>26.214</b>
Viterbo	2.014	2.143	1.635	5.792	120	5.912	2.014	1.239	1.247	4.500	76	4.576
Rieti	1.254	1.535	753	3.542	81	3.623	1.254	1.168	896	3.318	36	3.354
Roma	26.278	5.078	24.350	55.706	6.135	61.841	26.278	7.956	28.328	62.562	4.845	67.407
Latina	3.743	2.809	3.158	9.710	800	10.510	3.743	1.942	2.485	8.170	578	8.748
Frosinone	5.160	2.691	2.766	10.617	1.586	12.203	5.160	1.951	2.074	9.185	1.253	10.438
<b>Lazio</b>	<b>38.449</b>	<b>14.256</b>	<b>32.662</b>	<b>85.367</b>	<b>8.722</b>	<b>94.089</b>	<b>38.449</b>	<b>14.256</b>	<b>35.030</b>	<b>87.735</b>	<b>6.788</b>	<b>94.523</b>
L'Aquila	2.818	611	2.791	6.220	755	6.975	2.818	622	3.178	6.618	506	7.124
Teramo	3.227	559	1.911	5.697	743	6.440	3.227	555	1.642	5.424	344	5.768
Pescara	3.146	1.449	2.235	6.830	1.007	7.837	3.146	1.766	1.981	6.893	733	7.626
Chieti	3.590	1.321	2.815	7.726	1.523	9.249	3.590	997	2.317	6.904	432	7.336
<b>Abruzzi</b>	<b>12.781</b>	<b>3.940</b>	<b>9.752</b>	<b>26.473</b>	<b>4.028</b>	<b>30.501</b>	<b>12.781</b>	<b>3.940</b>	<b>9.118</b>	<b>25.839</b>	<b>2.015</b>	<b>27.854</b>
Isernia	903	158	1.164	2.225	295	2.520	903	223	1.208	2.334	106	2.440
Campobasso	2.558	223	2.111	4.892	799	5.691	2.558	158	2.450	5.166	247	5.413
<b>Molise</b>	<b>3.461</b>	<b>381</b>	<b>3.275</b>	<b>7.117</b>	<b>1.094</b>	<b>8.211</b>	<b>3.461</b>	<b>381</b>	<b>3.658</b>	<b>7.500</b>	<b>353</b>	<b>7.853</b>
Caserta	10.024	4.104	5.610	19.738	1.111	20.849	10.024	2.884	7.165	20.073	371	20.444
Benevento	2.483	1.271	1.736	5.490	594	6.084	2.483	1.331	3.064	6.678	337	7.215
Napoli	39.716	6.260	11.728	57.704	1.611	59.315	39.716	6.316	17.578	63.610	2.660	66.270
Avellino	4.207	1.979	2.780	8.966	1.133	10.099	4.207	2.347	4.029	10.583	798	11.381
Salerno	13.682	2.234	6.242	22.158	1.463	23.621	13.682	2.970	8.885	25.537	473	26.010
<b>Campania</b>	<b>70.112</b>	<b>15.848</b>	<b>28.096</b>	<b>114.056</b>	<b>5.912</b>	<b>119.968</b>	<b>70.112</b>	<b>15.848</b>	<b>40.721</b>	<b>126.681</b>	<b>4.639</b>	<b>131.320</b>
Foggia	4.298	988	5.535	10.821	932	11.753	4.298	1.111	7.617	13.026	938	13.964
Bari	11.130	2.526	8.160	21.816	2.642	24.458	11.130	2.321	9.795	23.246	2.336	25.582
Taranto	4.343	1.963	3.958	10.264	511	10.775	4.343	2.021	4.628	10.992	495	11.487
Brindisi	1.766	1.712	2.167	5.645	636	6.281	1.766	1.816	2.747	6.329	1.244	7.573
Lecce	7.160	1.811	3.632	12.603	1.836	14.439	7.170	1.731	4.736	13.627	1.150	14.777
<b>Puglia</b>	<b>28.697</b>	<b>9.000</b>	<b>23.452</b>	<b>61.149</b>	<b>6.557</b>	<b>67.706</b>	<b>28.697</b>	<b>9.000</b>	<b>29.523</b>	<b>67.220</b>	<b>6.163</b>	<b>73.383</b>
Potenza	2.631	216	3.561	6.408	516	6.924	2.631	335	5.881	8.847	288	9.135
Matera	1.543	335	1.726	3.604	271	3.875	1.543	216	3.027	4.786	323	5.109
<b>Basilicata</b>	<b>4.174</b>	<b>551</b>	<b>5.287</b>	<b>10.012</b>	<b>787</b>	<b>10.799</b>	<b>4.174</b>	<b>551</b>	<b>8.908</b>	<b>13.633</b>	<b>611</b>	<b>14.244</b>
Cosenza	8.420	897	5.371	14.688	1.400	16.088	8.420	851	6.729	16.000	893	16.893
Catanzaro	5.917	1.494	6.127	13.538	1.153	14.691	5.917	1.412	9.067	16.396	613	17.009
Reggio di Calabria	4.131	866	5.042	10.039	801	10.840	4.131	994	7.821	12.946	762	13.708
<b>Calabria</b>	<b>18.468</b>	<b>3.257</b>	<b>16.540</b>	<b>38.265</b>	<b>3.354</b>	<b>41.619</b>	<b>18.468</b>	<b>3.257</b>	<b>23.617</b>	<b>45.342</b>	<b>2.268</b>	<b>47.610</b>
Trapani	4.117	1.618	2.755	8.490	1.055	9.545	4.117	1.389	3.131	8.637	1.107	9.744
Palermo	9.241	4.090	6.665	19.996	2.516	22.512	9.241	3.479	8.209	20.929	1.068	21.997
Messina	6.862	2.275	4.171	13.308	1.249	14.557	6.862	2.648	5.635	15.145	618	15.763
Agrigento	3.211	1.962	2.357	7.530	1.777	9.307	3.211	2.278	2.946	8.435	2.193	10.628
Caltanissetta	1.311	1.457	1.838	4.606	1.128	5.734	1.311	1.796	2.602	5.709	1.499	7.208
Enna	839	1.192	1.156	3.187	466	3.653	839	1.530	2.019	4.388	515	4.903
Catania	15.685	3.877	4.656	24.218	1.769	25.987	15.685	3.593	6.701	25.979	2.361	28.340
Ragusa	1.593	1.365	1.196	4.154	784	4.938	1.593	1.043	1.015	3.651	661	4.312
Siracusa	3.486	2.094	2.352	7.932	1.391	9.323	3.486	2.174	2.868	8.528	1.369	9.897
<b>Sicilia</b>	<b>46.345</b>	<b>19.930</b>	<b>27.146</b>	<b>93.421</b>	<b>12.135</b>	<b>105.556</b>	<b>46.345</b>	<b>19.930</b>	<b>35.126</b>	<b>101.401</b>	<b>11.391</b>	<b>112.792</b>
Sassari	4.277	1.688	2.607	8.572	485	9.057	4.277	1.131	2.358	7.766	506	8.272
Nuoro	2.348	1.418	1.785	5.551	478	6.029	2.348	2.212	2.615	7.175	368	7.543
Oristano	1.334	1.107	1.148	3.589	145	3.734	1.334	1.244	1.306	3.884	211	4.095
Cagliari	9.931	2.302	4.029	16.262	653	16.915	9.931	1.928	5.196	17.055	939	17.994
<b>Sardegna</b>	<b>17.890</b>	<b>6.515</b>	<b>9.569</b>	<b>33.974</b>	<b>1.761</b>	<b>35.735</b>	<b>17.890</b>	<b>6.515</b>	<b>11.475</b>	<b>35.880</b>	<b>2.024</b>	<b>37.904</b>
<b>ITALIA</b>	<b>639.623</b>	<b>165.456</b>	<b>383.401</b>	<b>1.188.480</b>	<b>85.796</b>	<b>1.274.276</b>	<b>639.623</b>	<b>165.456</b>	<b>383.401</b>	<b>1.188.480</b>	<b>60.584</b>	<b>1.249.064</b>
- SETTENTRIONALE	342.749	75.192	185.520	603.461	33.191	636.652	342.749	75.192	159.440	577.381	21.120	598.501
<i>Nord-occidentale</i>	218.695	46.116	123.114	387.925	18.211	406.136	218.695	46.116	115.001	379.812	12.678	392.490
<i>Nord-orientale</i>	124.054	29.076	62.406	215.536	14.980	230.516	124.054	29.076	44.439	197.569	8.442	206.011
- CENTRALE	94.946	30.842	74.764	200.552	16.977	217.529	94.946	30.842	61.815	187.603	10.000	197.603
- MERIDIONALE	137.693	32.977	86.402	257.072	21.732	278.804	137.693	32.977	115.545	286.215	16.049	302.264
- INSULARE	64.235	26.445	36.715	127.395	13.896	141.291	64.235	26.445	46.601	137.281	13.415	150.696





Segue: Tav. 15 — Iscritti e cancellati per trasferimento di reside

Anno

PROVINCIE E REGIONI

Table with columns for provinces/regions (e.g., Torino, Piemonte, Valle d'Aosta, Lombardia, Veneto, Liguria, Toscana) and rows for various provinces (e.g., Piacenza, Parma, Reggio nell'Emilia, Modena, Bologna, Ferrara, Ravenna, Forlì, Emilia-Romagna, Massa-Carrara, Lucca, Pistoia, Firenze, Livorno, Pisa, Arezzo, Siena, Grosseto).

nza, secondo la provincia di provenienza e di destinazione

1979

DI ISCRIZIONE (Destinazione)

Table with columns for provinces/regions (e.g., Toscana, Perugia, Terni, Umbria, Pesaro e Urbino, Ancona, Macerata, Ascoli Piceno, Marche, Viterbo, Rieti, Roma, Latina, Frosinone, Lazio, L'Aquila, Teramo, Pescara, Chieti, Abruzzi, Isernia) and rows for various provinces (e.g., Toscana, Perugia, Terni, Umbria, Pesaro e Urbino, Ancona, Macerata, Ascoli Piceno, Marche, Viterbo, Rieti, Roma, Latina, Frosinone, Lazio, L'Aquila, Teramo, Pescara, Chieti, Abruzzi, Isernia).

Table showing provincial and regional cancellations. Columns include regions (Piacenza, Parma, Reggio nell'Emilia, Modena, Bologna, Ferrara, Ravenna, Forli', Emilia-Romagna, Massa-Carrara, Lucca, Pistoia, Firenze, Livorno, Pisa, Arezzo, Siena, Grosseto) and a list of provinces/regions with their corresponding values.

DI ISCRIZIONE (Destinazione)

Table showing provincial and regional registrations. Columns include regions (Toscana, Perugia, Terni, Umbria, Pesaro e Urbino, Ancona, Macerata, Ascoli Piceno, Marche, Viterbo, Rieti, Roma, Latina, Frosinone, Lazio, L'Aquila, Teramo, Pescara, Chieti, Abruzzi, Isernia) and a list of provinces/regions with their corresponding values.















Tav. 17 — Iscritti e cancellati per trasferimento di residenza,  
secondo la zona altimetrica dei Comuni (a)

A — DA E PER ALTRI COMUNI - Anno 1979

PROVINCIE E REGIONI	ISCRITTI					CANCELLATI				
	Zona altimetrica			Totale	Di cui nei Comuni capoluoghi	Zona altimetrica			Totale	Di cui dei Comuni capoluoghi
	M	C	P			M	C	P		
Torino .....	3.847	16.023	51.365	71.235	23.156	3.801	12.436	58.428	74.665	34.623
Vercelli .....	2.141	4.963	4.290	11.394	969	2.345	4.432	3.879	10.656	1.096
Novara .....	4.300	3.790	4.595	12.685	2.169	4.277	3.154	4.124	11.555	2.049
Cuneo .....	3.225	5.572	6.484	15.281	1.549	2.331	5.057	5.715	13.103	1.496
Asti .....	—	5.711	122	5.833	1.551	—	4.968	51	5.019	1.673
Alessandria .....	124	4.421	6.278	10.823	2.018	143	4.150	5.878	10.171	1.840
<b>Piemonte .....</b>	<b>13.637</b>	<b>40.480</b>	<b>73.134</b>	<b>127.251</b>	<b>31.412</b>	<b>12.897</b>	<b>34.197</b>	<b>78.075</b>	<b>125.169</b>	<b>42.777</b>
<b>Valle d'Aosta .....</b>	<b>2.945</b>	<b>—</b>	<b>—</b>	<b>2.945</b>	<b>787</b>	<b>2.786</b>	<b>—</b>	<b>—</b>	<b>2.786</b>	<b>864</b>
Varese .....	3.736	10.959	7.766	22.461	2.635	3.370	10.132	8.000	21.502	2.614
Como .....	5.370	14.373	1.490	21.233	2.544	5.594	11.960	1.327	18.881	2.324
Sondrio .....	3.356	—	—	3.356	480	3.397	—	—	3.397	667
Milano .....	—	2.076	97.124	99.200	27.011	—	2.008	101.560	103.568	39.731
Bergamo .....	4.097	8.386	9.934	22.417	2.831	4.484	8.183	8.432	21.099	3.405
Brescia .....	5.368	9.869	8.281	23.518	3.798	5.451	9.821	6.691	21.963	5.273
Pavia .....	147	1.425	10.332	11.904	1.614	221	1.350	9.536	11.107	1.799
Cremona .....	—	—	7.111	7.111	1.398	—	—	6.357	6.357	1.082
Mantova .....	—	808	9.085	9.893	1.644	—	657	8.411	9.068	1.623
<b>Lombardia .....</b>	<b>22.074</b>	<b>47.896</b>	<b>151.123</b>	<b>221.093</b>	<b>43.955</b>	<b>22.517</b>	<b>44.111</b>	<b>150.314</b>	<b>216.942</b>	<b>58.518</b>
Bolzano-Bozen .....	6.935	—	—	6.935	1.524	7.600	—	—	7.600	1.712
Trento .....	8.772	—	—	8.772	1.745	7.850	—	—	7.850	1.463
<b>Trentino-A. A. ....</b>	<b>15.707</b>	<b>—</b>	<b>—</b>	<b>15.707</b>	<b>3.269</b>	<b>15.450</b>	<b>—</b>	<b>—</b>	<b>15.450</b>	<b>3.175</b>
Verona .....	551	3.196	12.912	16.659	3.884	677	2.716	11.974	15.367	4.307
Vicenza .....	1.349	6.951	8.392	16.692	2.020	1.974	5.942	7.355	15.271	2.659
Belluno .....	4.317	—	—	4.317	690	4.497	—	—	4.497	640
Treviso .....	—	4.372	11.920	16.292	1.806	—	4.030	10.481	14.511	2.587
Venezia .....	—	—	13.619	13.619	3.690	—	—	13.675	13.675	4.984
Padova .....	—	1.150	15.474	16.624	4.376	—	896	15.246	16.142	4.965
Rovigo .....	—	—	5.489	5.489	1.000	—	—	5.138	5.138	776
<b>Veneto .....</b>	<b>6.217</b>	<b>15.669</b>	<b>67.806</b>	<b>89.692</b>	<b>17.466</b>	<b>7.148</b>	<b>13.584</b>	<b>63.869</b>	<b>84.601</b>	<b>20.918</b>
Pordenone .....	189	1.042	5.837	7.068	1.522	203	891	5.013	6.107	1.706
Udine .....	1.368	2.497	8.845	12.710	2.600	1.771	1.851	7.657	11.279	2.434
Gorizia .....	—	812	2.512	3.324	742	—	746	2.312	3.058	703
Trieste .....	—	3.353	—	3.353	2.432	—	3.647	—	3.647	2.704
<b>Friuli-V. Giulia .....</b>	<b>1.557</b>	<b>7.704</b>	<b>17.194</b>	<b>26.455</b>	<b>7.296</b>	<b>1.974</b>	<b>7.135</b>	<b>14.982</b>	<b>24.091</b>	<b>7.547</b>
Imperia .....	349	5.206	—	5.555	1.001	579	4.515	—	5.094	771
Savona .....	1.367	6.394	—	7.761	1.460	1.414	5.421	—	6.835	1.401
Genova .....	11.989	5.025	—	17.014	8.129	12.695	4.258	—	16.953	9.804
La Spezia .....	163	6.143	—	6.306	2.224	203	5.830	—	6.033	2.616
<b>Liguria .....</b>	<b>13.868</b>	<b>22.768</b>	<b>—</b>	<b>36.636</b>	<b>12.814</b>	<b>14.891</b>	<b>20.024</b>	<b>—</b>	<b>34.915</b>	<b>14.592</b>
Piacenza .....	404	1.994	4.027	6.425	1.940	755	1.799	3.536	6.090	1.647
Parma .....	647	3.402	4.769	8.818	2.519	797	2.394	4.719	7.910	2.802
Reggio nell'Emilia .....	688	2.632	6.747	10.067	2.493	729	1.981	5.606	8.316	2.082
Modena .....	1.060	3.883	10.467	15.410	3.401	925	2.957	8.102	11.984	3.042
Bologna .....	1.306	12.619	6.854	20.779	6.151	1.104	13.284	4.783	19.171	8.297
Ferrara .....	—	—	6.309	6.309	1.806	—	—	6.357	6.357	2.164
Ravenna .....	—	227	4.869	5.096	1.907	—	399	4.356	4.755	1.660
Forlì .....	244	2.141	8.393	10.778	1.433	322	1.867	6.655	8.844	1.063
<b>Emilia-Romagna .....</b>	<b>4.349</b>	<b>26.898</b>	<b>52.435</b>	<b>83.682</b>	<b>21.650</b>	<b>4.632</b>	<b>24.681</b>	<b>44.114</b>	<b>73.427</b>	<b>22.757</b>
Massa-Carrara .....	2.944	636	—	3.580	1.015	2.993	469	—	3.462	963
Lucca .....	1.395	—	5.171	6.566	1.302	1.518	—	4.448	5.966	1.017
Pistoia .....	1.568	4.250	—	5.818	1.223	1.570	3.093	—	4.663	1.216
Firenze .....	983	23.882	1.303	26.168	8.066	987	19.585	1.304	21.876	8.115
Livorno .....	—	6.520	—	6.520	2.402	—	5.824	—	5.824	2.469
Pisa .....	—	2.805	6.785	9.590	2.412	—	2.523	5.415	7.938	2.198
Arezzo .....	1.166	3.965	—	5.131	1.065	1.055	3.596	—	4.651	963
Siena .....	226	5.379	—	5.605	1.202	328	4.527	—	4.855	1.167
Grosseto .....	308	2.900	1.349	4.557	1.349	387	2.766	918	4.071	918
<b>Toscana .....</b>	<b>8.590</b>	<b>50.337</b>	<b>14.608</b>	<b>73.535</b>	<b>20.036</b>	<b>8.838</b>	<b>42.283</b>	<b>12.085</b>	<b>63.306</b>	<b>19.026</b>

(a) M — Montagna; C — Collina; P — Pianura.

Segue: Tav. 17 — **Iscritti e cancellati per trasferimento di residenza, secondo la zona altimetrica dei Comuni (a)**

Segue: A — DA E PER ALTRI COMUNI - Anno 1979

PROVINCIE E REGIONI	ISCRITTI					CANCELLATI				
	Zona altimetrica			Totale	Di cui nei Comuni capoluoghi	Zona altimetrica			Totale	Di cui dal Comuni capoluoghi
	M	C	P			M	C	P		
Perugia .....	1.975	7.880	—	9.855	2.270	1.698	6.231	—	7.929	1.533
Terni .....	103	3.403	—	3.506	1.378	119	3.255	—	3.374	1.300
<b>Umbria</b> .....	<b>2.078</b>	<b>11.283</b>	<b>—</b>	<b>13.361</b>	<b>3.648</b>	<b>1.817</b>	<b>9.486</b>	<b>—</b>	<b>11.303</b>	<b>2.833</b>
Pesaro e Urbino .....	541	5.430	—	5.971	1.169	596	4.818	—	5.414	1.080
Ancona .....	992	7.857	—	8.849	1.769	837	6.869	—	7.706	1.919
Macerata .....	415	5.173	—	5.588	800	487	4.501	—	4.988	780
Ascoli Piceno .....	305	7.576	—	7.881	918	459	6.692	—	7.151	1.193
<b>Marche</b> .....	<b>2.253</b>	<b>26.036</b>	<b>—</b>	<b>28.289</b>	<b>4.656</b>	<b>2.379</b>	<b>22.880</b>	<b>—</b>	<b>25.259</b>	<b>4.972</b>
Viterbo .....	—	5.404	388	5.792	1.230	—	4.185	315	4.500	810
Rieti .....	2.340	1.202	—	3.542	809	2.418	900	—	3.318	874
Roma .....	1.035	23.359	31.312	55.706	27.102	1.486	15.449	45.627	62.562	42.945
Latina .....	75	3.524	6.111	9.710	2.487	84	3.262	4.824	8.170	1.913
Frosinone .....	2.255	8.362	—	10.617	1.057	2.379	6.806	—	9.185	1.040
<b>Lazio</b> .....	<b>5.705</b>	<b>41.851</b>	<b>37.811</b>	<b>85.367</b>	<b>32.685</b>	<b>6.367</b>	<b>30.602</b>	<b>50.766</b>	<b>87.735</b>	<b>47.582</b>
L'Aquila .....	6.220	—	—	6.220	1.071	6.618	—	—	6.618	1.035
Teramo .....	500	5.197	—	5.697	1.018	745	4.679	—	5.424	846
Pescara .....	539	6.291	—	6.830	2.650	803	6.090	—	6.893	3.103
Chieti .....	390	7.336	—	7.726	1.419	904	6.000	—	6.904	1.108
<b>Abruzzi</b> .....	<b>7.649</b>	<b>18.824</b>	<b>—</b>	<b>26.473</b>	<b>6.158</b>	<b>9.070</b>	<b>16.769</b>	<b>—</b>	<b>25.839</b>	<b>6.092</b>
Isernia .....	745	1.480	—	2.225	753	1.357	977	—	2.334	444
Campobasso .....	2.280	2.612	—	4.892	1.260	2.517	2.649	—	5.166	886
<b>Molise</b> .....	<b>3.025</b>	<b>4.092</b>	<b>—</b>	<b>7.117</b>	<b>2.013</b>	<b>3.874</b>	<b>3.626</b>	<b>—</b>	<b>7.500</b>	<b>1.330</b>
Caserta .....	366	6.852	12.520	19.738	2.192	434	6.898	12.741	20.073	1.666
Benevento .....	1.965	3.525	—	5.490	1.091	2.809	4.069	—	6.878	1.338
Napoli .....	—	34.198	23.506	57.704	12.462	—	43.318	20.292	63.610	22.486
Avellino .....	3.408	5.558	—	8.966	1.247	4.417	6.166	—	10.583	1.475
Salerno .....	948	13.663	7.547	22.158	2.851	1.633	16.074	7.830	25.537	4.516
<b>Campania</b> .....	<b>6.687</b>	<b>63.796</b>	<b>43.573</b>	<b>114.056</b>	<b>19.843</b>	<b>9.293</b>	<b>76.525</b>	<b>40.863</b>	<b>126.681</b>	<b>31.481</b>
Foggia .....	214	2.467	8.140	10.821	2.646	456	3.731	8.839	13.026	2.746
Bari .....	—	8.641	13.175	21.816	4.691	—	8.786	14.460	23.246	6.940
Taranto .....	—	1.685	8.579	10.264	3.913	—	1.628	9.364	10.992	5.230
Brindisi .....	—	1.288	4.357	5.645	1.582	—	1.417	4.912	6.329	1.875
Lecce .....	—	—	12.603	12.603	2.082	—	—	13.627	13.627	2.013
<b>Puglia</b> .....	<b>214</b>	<b>14.081</b>	<b>46.854</b>	<b>61.149</b>	<b>14.914</b>	<b>456</b>	<b>15.562</b>	<b>51.202</b>	<b>67.220</b>	<b>18.804</b>
Potenza .....	4.398	2.010	—	6.408	1.194	5.963	2.884	—	8.847	1.099
Matera .....	124	2.194	1.286	3.604	735	236	3.229	1.321	4.786	852
<b>Basilicata</b> .....	<b>4.522</b>	<b>4.204</b>	<b>1.286</b>	<b>10.012</b>	<b>1.929</b>	<b>6.199</b>	<b>6.113</b>	<b>1.321</b>	<b>13.633</b>	<b>1.951</b>
Cosenza .....	5.078	8.459	1.151	14.688	1.686	6.320	8.765	915	16.000	2.461
Catanzaro .....	1.758	9.080	2.700	13.538	1.596	2.781	10.706	2.909	16.396	1.829
Reggio di Calabria .....	1.918	6.835	1.286	10.039	2.200	3.290	8.190	1.466	12.946	2.260
<b>Calabria</b> .....	<b>8.754</b>	<b>24.374</b>	<b>5.137</b>	<b>38.265</b>	<b>5.482</b>	<b>12.391</b>	<b>27.661</b>	<b>5.290</b>	<b>45.342</b>	<b>6.550</b>
Trapani .....	—	3.561	4.929	8.490	2.106	—	3.640	4.997	8.637	2.231
Palermo .....	1.401	6.973	11.622	19.996	10.186	2.286	7.302	11.341	20.929	9.946
Messina .....	7.303	6.005	—	13.308	3.673	9.419	5.726	—	15.145	4.687
Agrigento .....	463	5.918	1.149	7.530	1.567	639	6.642	1.154	8.435	1.169
Caltanissetta .....	—	3.465	1.141	4.606	1.330	—	4.569	1.140	5.709	1.365
Enna .....	312	2.875	—	3.187	465	645	3.743	—	4.388	646
Catania .....	1.755	10.854	11.609	24.218	6.219	2.236	9.017	14.726	25.979	11.883
Ragusa .....	—	2.739	1.415	4.154	1.066	—	2.541	1.110	3.651	846
Siracusa .....	—	3.075	4.857	7.932	2.682	—	3.319	5.209	8.528	2.491
<b>Sicilia</b> .....	<b>11.234</b>	<b>45.465</b>	<b>36.722</b>	<b>93.421</b>	<b>29.294</b>	<b>15.225</b>	<b>46.499</b>	<b>39.677</b>	<b>101.401</b>	<b>35.264</b>
Sassari .....	213	4.761	3.598	8.572	1.863	425	4.532	2.809	7.766	1.380
Nuoro .....	1.040	4.511	—	5.551	839	1.916	5.259	—	7.175	926
Oristano .....	—	859	2.730	3.589	919	—	1.382	2.502	3.884	778
Cagliari .....	—	5.665	10.597	16.262	4.180	—	6.311	10.744	17.055	5.894
<b>Sardegna</b> .....	<b>1.253</b>	<b>15.796</b>	<b>16.925</b>	<b>33.974</b>	<b>7.801</b>	<b>2.341</b>	<b>17.484</b>	<b>16.055</b>	<b>35.880</b>	<b>8.978</b>
<b>ITALIA</b> .....	<b>142.318</b>	<b>481.554</b>	<b>564.608</b>	<b>1.188.480</b>	<b>287.108</b>	<b>160.545</b>	<b>459.322</b>	<b>568.613</b>	<b>1.188.480</b>	<b>356.011</b>

(a) M — Montagna; C — Collina; P — Pianura.

Segue: Tav. 17 — **Iscritti e cancellati per trasferimento di residenza, secondo la zona altimetrica dei Comuni (a)**

B — DA E PER L'ESTERO - Anno 1979

PROVINCIE E REGIONI	ISCRITTI					CANCELLATI				
	Zona altimetrica			Totale	Di cui nei Comuni capoluoghi	Zona altimetrica			Totale	Di cui dai Comuni capoluoghi
	M	C	P			M	C	P		
Torino .....	99	424	2.264	2.787	1.691	57	470	1.577	2.104	1.189
Vercelli .....	90	185	109	384	40	51	145	87	283	68
Novara .....	284	118	112	514	56	260	64	135	459	59
Cuneo .....	136	120	92	348	38	48	59	117	224	48
Asti .....	—	143	—	143	71	—	92	—	92	53
Alessandria .....	2	139	176	317	61	5	59	124	188	45
<b>Piemonte .....</b>	<b>611</b>	<b>1.129</b>	<b>2.753</b>	<b>4.493</b>	<b>1.957</b>	<b>421</b>	<b>889</b>	<b>2.040</b>	<b>3.350</b>	<b>1.462</b>
<b>Valle d'Aosta .....</b>	<b>115</b>	<b>—</b>	<b>—</b>	<b>115</b>	<b>57</b>	<b>78</b>	<b>—</b>	<b>—</b>	<b>78</b>	<b>18</b>
Varese .....	208	507	210	925	205	198	357	289	844	207
Como .....	356	575	33	964	169	248	379	47	674	124
Sondrio .....	220	—	—	220	23	177	—	—	177	27
Milano .....	—	60	5.716	5.776	3.786	—	34	4.069	4.103	2.602
Bergamo .....	288	323	211	822	199	286	274	107	667	116
Brescia .....	199	482	170	851	272	139	245	70	454	150
Pavia .....	4	13	598	615	381	—	19	189	208	55
Cremona .....	—	—	228	228	109	—	—	128	128	73
Mantova .....	—	44	165	209	72	—	5	96	101	36
<b>Lombardia .....</b>	<b>1.275</b>	<b>2.004</b>	<b>7.331</b>	<b>10.610</b>	<b>5.216</b>	<b>1.048</b>	<b>1.313</b>	<b>4.995</b>	<b>7.356</b>	<b>3.390</b>
Bolzano-Bozen .....	738	—	—	738	128	785	—	—	785	108
Trento .....	789	—	—	789	179	331	—	—	331	98
<b>Trentino-A. A. ....</b>	<b>1.527</b>	<b>—</b>	<b>—</b>	<b>1.527</b>	<b>307</b>	<b>1.116</b>	<b>—</b>	<b>—</b>	<b>1.116</b>	<b>206</b>
Verona .....	31	140	387	558	202	2	122	203	327	108
Vicenza .....	226	476	402	1.104	143	103	202	168	473	60
Belluno .....	732	—	—	732	76	289	—	—	289	53
Treviso .....	—	614	868	1.482	105	—	334	370	704	60
Venezia .....	—	—	905	905	366	—	—	490	490	168
Padova .....	—	45	820	865	439	—	44	397	441	194
Rovigo .....	—	—	78	78	26	—	—	110	110	17
<b>Veneto .....</b>	<b>989</b>	<b>1.275</b>	<b>3.460</b>	<b>5.724</b>	<b>1.357</b>	<b>394</b>	<b>702</b>	<b>1.738</b>	<b>2.834</b>	<b>660</b>
Pordenone .....	61	288	672	1.021	122	48	135	326	509	153
Udine .....	346	555	812	1.713	176	86	167	458	711	119
Gorizia .....	—	110	141	251	102	—	28	45	73	28
Trieste .....	—	742	—	742	660	—	336	—	336	315
<b>Friuli-V. Giulia .....</b>	<b>407</b>	<b>1.695</b>	<b>1.625</b>	<b>3.727</b>	<b>1.060</b>	<b>134</b>	<b>666</b>	<b>829</b>	<b>1.629</b>	<b>615</b>
Imperia .....	36	532	—	568	88	—	382	—	386	52
Savona .....	38	282	—	320	76	24	201	—	225	75
Genova .....	1.130	352	—	1.482	992	920	265	—	1.185	805
La Spezia .....	7	616	—	623	268	1	97	—	98	50
<b>Liguria .....</b>	<b>1.211</b>	<b>1.782</b>	<b>—</b>	<b>2.993</b>	<b>1.424</b>	<b>949</b>	<b>945</b>	<b>—</b>	<b>1.894</b>	<b>982</b>
Piacenza .....	58	107	189	354	152	46	48	187	281	147
Parma .....	191	138	363	692	313	122	46	421	589	380
Reggio nell'Emilia .....	20	71	346	437	180	7	7	128	142	70
Modena .....	47	107	355	509	213	63	71	268	402	147
Bologna .....	38	537	179	754	370	34	342	77	453	242
Ferrara .....	—	—	257	257	99	—	—	153	153	69
Ravenna .....	—	8	338	346	194	—	12	187	199	112
Forlì .....	11	108	534	653	84	10	93	541	644	42
<b>Emilia-Romagna .....</b>	<b>345</b>	<b>1.076</b>	<b>2.561</b>	<b>4.002</b>	<b>1.605</b>	<b>282</b>	<b>619</b>	<b>1.962</b>	<b>2.863</b>	<b>1.209</b>
Massa-Carrara .....	331	39	—	370	102	113	7	—	120	43
Lucca .....	255	—	446	701	119	110	—	199	309	66
Pistoia .....	99	211	—	310	62	22	61	—	83	19
Firenze .....	40	1.765	40	1.845	1.086	5	561	37	603	329
Livorno .....	—	309	—	309	157	—	196	—	196	59
Pisa .....	—	86	299	385	170	—	16	141	157	113
Arezzo .....	40	216	—	256	67	36	72	—	108	42
Siena .....	3	250	—	253	128	—	77	—	77	14
Grosseto .....	7	151	43	201	43	—	66	44	110	44
<b>Toscana .....</b>	<b>775</b>	<b>3.027</b>	<b>828</b>	<b>4.630</b>	<b>1.934</b>	<b>286</b>	<b>1.056</b>	<b>421</b>	<b>1.763</b>	<b>729</b>

(a) M — Montagna; C — Collina; P — Pianura.

Segue: Tav. 17 — **Iscritti e cancellati per trasferimento di residenza, secondo la zona altimetrica dei Comuni (a)**

Segue: B — DA E PER L'ESTERO - Anno 1979

PROVINCIE E REGIONI	ISCRITTI					CANCELLATI				
	Zona altimetrica			Totale	Di cui nei Comuni capoluoghi	Zona altimetrica			Totale	Di cui dai Comuni capoluoghi
	M	C	P			M	C	P		
Perugia .....	301	937	—	1.238	404	105	265	—	370	80
Terni .....	12	206	—	218	129	1	123	—	124	83
<b>Umbria</b> .....	<b>313</b>	<b>1.143</b>	<b>—</b>	<b>1.456</b>	<b>533</b>	<b>106</b>	<b>388</b>	<b>—</b>	<b>494</b>	<b>163</b>
Pesaro e Urbino .....	77	626	—	703	144	110	221	—	331	47
Ancona .....	101	473	—	574	160	123	169	—	292	44
Macerata .....	21	362	—	383	79	11	122	—	133	17
Ascoli Piceno .....	50	459	—	509	87	23	176	—	199	97
<b>Marche</b> .....	<b>249</b>	<b>1.920</b>	<b>—</b>	<b>2.169</b>	<b>470</b>	<b>267</b>	<b>688</b>	<b>—</b>	<b>955</b>	<b>205</b>
Viterbo .....	—	118	2	120	23	—	76	—	76	18
Rieti .....	72	9	—	81	49	24	12	—	36	23
Roma .....	17	616	5.502	6.135	5.346	7	256	4.582	4.845	4.416
Latina .....	—	372	428	800	132	6	231	341	578	90
Frosinone .....	442	1.144	—	1.586	63	587	666	—	1.253	11
<b>Lazio</b> .....	<b>531</b>	<b>2.259</b>	<b>5.932</b>	<b>8.722</b>	<b>5.613</b>	<b>624</b>	<b>1.241</b>	<b>4.923</b>	<b>6.788</b>	<b>4.558</b>
L'Aquila .....	755	—	—	755	33	506	—	—	506	24
Teramo .....	111	632	—	743	84	5	339	—	344	40
Pescara .....	156	851	—	1.007	318	172	561	—	733	439
Chieti .....	134	1.389	—	1.523	93	53	379	—	432	48
<b>Abruzzi</b> .....	<b>1.156</b>	<b>2.872</b>	<b>—</b>	<b>4.028</b>	<b>528</b>	<b>736</b>	<b>1.279</b>	<b>—</b>	<b>2.015</b>	<b>551</b>
Isernia .....	189	106	—	295	28	94	12	—	106	12
Campobasso .....	312	487	—	799	84	54	193	—	247	25
<b>Molise</b> .....	<b>501</b>	<b>593</b>	<b>—</b>	<b>1.094</b>	<b>112</b>	<b>148</b>	<b>205</b>	<b>—</b>	<b>353</b>	<b>37</b>
Caserta .....	56	603	452	1.111	47	48	202	121	371	5
Benevento .....	190	404	—	594	72	142	195	—	337	78
Napoli .....	—	1.160	451	1.611	547	—	2.313	347	2.660	1.187
Avellino .....	473	660	—	1.133	47	478	320	—	798	14
Salerno .....	89	1.118	256	1.463	137	63	279	131	473	21
<b>Campania</b> .....	<b>808</b>	<b>3.945</b>	<b>1.159</b>	<b>5.912</b>	<b>850</b>	<b>731</b>	<b>3.309</b>	<b>599</b>	<b>4.639</b>	<b>1.305</b>
Foggia .....	56	305	571	932	138	32	282	624	938	146
Bari .....	—	1.142	1.500	2.642	374	—	1.296	1.040	2.336	326
Taranto .....	—	153	358	511	123	—	125	370	495	61
Brindisi .....	—	155	481	636	58	—	282	962	1.244	131
Lecce .....	—	—	1.836	1.836	56	—	—	1.150	1.150	11
<b>Puglia</b> .....	<b>56</b>	<b>1.755</b>	<b>4.746</b>	<b>6.557</b>	<b>749</b>	<b>32</b>	<b>1.985</b>	<b>4.146</b>	<b>6.163</b>	<b>675</b>
Potenza .....	284	232	—	516	34	92	196	—	288	6
Matera .....	6	153	112	271	53	4	98	221	323	40
<b>Basilicata</b> .....	<b>290</b>	<b>385</b>	<b>112</b>	<b>787</b>	<b>87</b>	<b>96</b>	<b>294</b>	<b>221</b>	<b>611</b>	<b>46</b>
Cosenza .....	638	705	57	1.400	52	640	247	6	893	9
Catanzaro .....	181	696	276	1.153	31	74	257	282	613	35
Reggio di Calabria .....	167	483	151	801	101	310	148	304	762	29
<b>Calabria</b> .....	<b>986</b>	<b>1.884</b>	<b>484</b>	<b>3.354</b>	<b>184</b>	<b>1.024</b>	<b>652</b>	<b>592</b>	<b>2.268</b>	<b>73</b>
Trapani .....	—	469	586	1.055	89	—	567	540	1.107	180
Palermo .....	230	1.353	933	2.516	672	124	504	440	1.068	420
Messina .....	586	663	—	1.249	213	332	286	—	618	128
Agrigento .....	31	1.420	326	1.777	52	—	1.704	489	2.193	—
Caltanissetta .....	—	919	209	1.128	75	—	1.076	423	1.499	354
Enna .....	38	428	—	466	100	46	469	—	515	82
Catania .....	388	1.007	374	1.769	301	1.029	1.045	287	2.361	216
Ragusa .....	—	610	174	784	183	—	346	315	661	86
Siracusa .....	—	766	625	1.391	305	—	758	611	1.369	324
<b>Sicilia</b> .....	<b>1.273</b>	<b>7.635</b>	<b>3.227</b>	<b>12.135</b>	<b>1.990</b>	<b>1.531</b>	<b>6.755</b>	<b>3.105</b>	<b>11.391</b>	<b>1.790</b>
Sassari .....	29	295	161	485	76	13	311	182	506	38
Nuoro .....	57	421	—	478	26	53	315	—	368	9
Oristano .....	—	69	76	145	15	—	57	154	211	39
Cagliari .....	—	314	339	653	161	—	464	475	939	319
<b>Sardegna</b> .....	<b>86</b>	<b>1.099</b>	<b>576</b>	<b>1.761</b>	<b>278</b>	<b>66</b>	<b>1.147</b>	<b>811</b>	<b>2.024</b>	<b>405</b>
<b>ITALIA</b> .....	<b>13.524</b>	<b>37.478</b>	<b>34.794</b>	<b>85.796</b>	<b>26.311</b>	<b>10.069</b>	<b>24.133</b>	<b>26.382</b>	<b>60.584</b>	<b>19.079</b>

(a) M — Montagna; C — Collina; P — Pianura.











Tav. 19 — Iscritti e cancellati per trasferimento di residenza da e per l'estero, per classi di età

ANNO 1979

PROVINCIE	ISCRITTI										CANCELLATI											
	Classi di età										Totale	Classi di età										Totale
	Fino a 10	11-14	15-20	21-30	31-40	41-50	51-60	61-65	Oltre 65	Fino a 10		11-14	15-20	21-30	31-40	41-50	51-60	61-65	Oltre 65			
Torino .....	451	107	236	850	473	278	185	71	136	2.787	354	134	121	532	485	282	90	26	80	2.104		
Vercelli .....	44	11	39	92	66	47	39	9	37	384	40	8	14	91	81	29	6	4	10	283		
Novara .....	77	10	32	151	95	57	45	17	30	514	54	13	46	127	95	67	32	9	16	459		
Cuneo .....	41	7	32	85	61	27	28	21	46	348	31	9	61	32	36	38	6	2	9	224		
Asti .....	21	3	14	38	27	17	9	4	10	143	18	2	4	36	17	6	5	1	3	92		
Alessandria .....	54	10	38	85	41	27	28	8	26	317	22	4	26	52	32	22	18	2	10	188		
Valle d'Aosta .....	22	6	7	34	20	6	4	8	8	115	12	3	3	24	16	11	7	1	1	78		
Varese .....	146	41	86	250	157	114	77	12	42	925	128	40	84	221	191	109	42	9	20	844		
Como .....	170	35	91	272	163	111	75	10	37	964	108	25	45	165	165	83	50	11	22	674		
Sondrio .....	28	8	24	58	45	24	14	5	14	220	31	2	11	54	48	15	7	3	6	177		
Milano .....	963	257	349	1.924	1.343	570	230	61	79	5.776	700	206	302	825	1.054	558	290	68	100	4.103		
Bergamo .....	131	43	81	194	140	97	73	13	50	822	88	29	78	173	144	89	41	9	16	667		
Brescia .....	130	38	54	212	147	113	102	23	32	851	50	20	41	119	102	63	39	13	7	454		
Pavia .....	54	11	41	376	79	16	13	8	17	615	38	11	13	41	56	25	12	3	9	208		
Cremona .....	31	12	18	92	35	22	8	4	6	228	16	4	11	39	37	14	7	—	—	128		
Mantova .....	36	11	17	56	33	34	13	6	3	209	18	6	8	20	30	17	2	—	—	101		
Bolzano-Bozen .....	90	24	53	243	140	86	44	22	36	738	87	20	49	288	190	67	42	14	28	785		
Trento .....	127	28	77	193	129	68	98	30	39	789	43	10	28	97	62	35	34	5	17	331		
Verona .....	79	18	51	157	93	63	45	22	30	558	55	10	18	60	82	61	28	1	12	327		
Vicenza .....	183	57	105	237	209	134	86	40	53	1.104	64	24	36	111	97	58	35	9	39	473		
Belluno .....	108	38	48	128	152	98	101	21	38	732	35	10	23	82	67	46	17	2	7	289		
Treviso .....	281	85	133	259	307	176	147	37	57	1.482	94	31	63	201	162	85	38	11	19	704		
Venezia .....	120	49	93	272	170	80	55	32	34	905	68	13	33	166	133	48	25	1	3	490		
Padova .....	124	27	60	286	144	93	68	31	32	865	49	8	37	108	122	65	29	8	15	441		
Rovigo .....	8	1	4	26	14	6	13	1	5	78	17	7	7	35	22	10	7	3	2	110		
Pordenone .....	189	48	99	179	174	123	88	47	74	1.021	56	17	57	130	117	62	34	10	26	509		
Udine .....	275	81	130	294	337	217	219	78	82	1.713	84	35	54	171	169	87	57	15	39	711		
Gorizia .....	36	7	12	64	55	30	23	8	16	251	1	1	3	14	19	11	15	4	5	73		
Trieste .....	89	14	56	193	99	76	98	43	74	742	39	12	17	59	69	47	40	15	38	336		
Imperia .....	48	26	52	123	107	72	52	35	53	568	54	19	24	90	88	47	30	8	26	386		
Savona .....	33	12	17	71	52	43	39	24	29	320	34	5	9	62	48	39	13	4	11	225		
Genova .....	196	46	121	447	264	145	122	44	97	1.482	147	51	74	284	305	146	102	31	45	1.185		
La Spezia .....	123	10	55	239	87	36	44	16	13	623	17	2	4	40	20	4	7	2	2	98		
Piacenza .....	41	6	23	84	60	52	36	26	26	354	33	11	24	93	60	33	17	8	2	281		
Parma .....	104	17	42	193	137	68	67	29	35	692	40	10	27	80	168	162	59	29	14	589		
Reggio nell'Emilia .....	48	23	60	140	67	47	28	12	12	437	23	9	11	39	24	13	17	—	6	142		
Modena .....	74	16	47	174	86	39	36	17	20	509	56	24	26	111	92	49	24	10	10	402		
Bologna .....	93	33	56	271	129	74	60	18	20	754	74	16	31	108	117	52	40	4	11	453		
Ferrara .....	36	19	26	45	48	35	20	9	19	257	23	4	8	57	28	20	8	1	4	153		
Ravenna .....	51	16	38	77	55	61	22	9	17	346	39	8	12	43	58	30	6	1	2	199		
Forlì .....	94	38	66	157	107	84	61	24	22	653	91	31	59	150	159	74	45	9	26	644		
Massa-Carrara .....	31	15	34	82	76	48	41	16	27	370	12	9	4	33	36	14	9	2	1	120		
Lucca .....	88	45	69	141	107	92	73	36	50	701	48	8	17	48	76	56	31	8	17	309		
Pistoia .....	54	8	26	82	42	35	27	10	26	310	5	—	18	19	15	4	9	5	8	83		
Firenze .....	225	68	178	777	283	142	93	33	46	1.845	98	10	53	160	168	56	35	2	21	603		
Livorno .....	47	21	28	88	45	26	33	5	16	309	17	3	20	41	46	20	20	10	19	196		
Pisa .....	69	11	44	95	68	38	22	13	25	385	19	3	10	60	27	26	8	2	2	157		
Arezzo .....	30	10	13	80	40	29	30	9	15	256	10	10	10	29	29	7	4	—	9	108		
Siena .....	23	3	18	124	38	14	15	4	14	253	7	8	12	18	11	13	5	2	1	77		
Grosseto .....	39	16	15	39	37	22	18	9	6	201	23	1	4	31	31	10	7	—	3	110		

Segue: Tav. 19 — **Iscritti e cancellati per trasferimento di residenza da e per l'estero, per classi di età**

ANNO 1979

PROVINCIE	ISCRITTI										CANCELLATI									
	Classi di età									Totale	Classi di età									Totale
	Fino a 10	11-14	15-20	21-30	31-40	41-50	51-60	61-65	Oltre 65		Fino a 10	11-14	15-20	21-30	31-40	41-50	51-60	61-65	Oltre 65	
Perugia .....	165	64	143	386	227	116	78	31	28	1.238	49	12	17	128	85	42	24	9	4	370
Terni .....	29	15	17	68	42	27	15	2	3	218	18	11	8	32	31	12	11	1	—	124
Pesaro e Urbino ..	109	39	50	162	132	89	83	21	18	703	54	9	33	78	73	51	22	3	8	331
Ancona .....	83	22	58	179	90	65	40	20	17	574	37	9	22	66	69	51	28	4	6	292
Macerata .....	53	20	24	128	49	41	31	19	18	383	12	6	8	39	26	14	17	2	9	133
Ascoli Piceno .....	111	31	46	88	94	51	51	18	19	509	25	13	12	45	51	27	19	3	4	199
Viterbo .....	30	2	7	30	25	15	5	4	2	120	10	10	4	12	30	2	6	—	2	76
Rieti .....	9	4	11	19	19	7	8	—	4	81	7	2	—	10	16	1	—	—	—	36
Roma .....	858	278	388	1.851	1.373	658	370	102	257	6.135	611	269	335	874	1.329	788	419	104	116	4.845
Latina .....	190	40	66	140	154	97	47	30	36	800	103	23	45	115	127	104	30	6	25	578
Frosinone .....	324	77	168	303	241	184	149	64	76	1.586	137	54	113	400	194	167	99	35	54	1.253
L'Aquila .....	140	55	67	135	123	100	63	28	44	755	86	38	46	100	83	69	50	11	23	506
Teramo .....	158	64	60	120	130	100	69	18	24	743	54	19	39	72	83	51	19	2	5	344
Pescara .....	208	65	86	176	190	114	76	42	50	1.007	117	49	65	168	126	105	44	23	36	733
Chieti .....	314	92	131	309	253	177	133	63	51	1.523	81	20	48	123	51	57	34	8	10	432
Isernia .....	52	12	21	62	43	35	36	18	16	295	21	7	9	32	12	7	15	—	3	106
Campobaseo .....	162	48	85	154	129	107	73	14	27	799	62	20	31	66	34	15	8	—	11	247
Caserta .....	213	54	89	222	202	153	110	35	33	1.111	79	15	27	111	71	41	16	10	1	371
Benevento .....	122	30	46	102	97	67	60	29	41	594	79	10	30	103	55	32	13	2	13	337
Napoli .....	239	73	164	442	257	177	133	51	75	1.611	444	148	334	676	507	316	150	46	39	2.660
Avellino .....	235	61	65	210	189	151	117	47	58	1.133	165	45	87	190	153	92	54	7	5	798
Salerno .....	247	79	155	278	228	210	143	54	69	1.463	64	24	59	108	95	74	33	6	10	473
Foggia .....	231	37	84	170	150	81	97	55	27	932	250	39	79	278	158	64	44	12	14	938
Bari .....	646	151	210	507	474	276	195	81	102	2.642	495	139	262	712	401	178	93	22	34	2.336
Taranto .....	81	31	43	113	101	82	38	13	9	511	118	16	37	121	85	60	40	2	16	495
Brindisi .....	165	41	47	117	116	82	40	15	13	636	324	67	114	367	221	97	45	3	6	1.244
Lecce .....	463	112	125	351	403	223	96	36	27	1.836	292	53	78	378	216	69	49	6	9	1.150
Potenza .....	94	29	44	112	77	59	71	13	17	516	33	14	42	96	29	35	22	5	12	288
Matera .....	49	13	36	49	41	47	20	13	3	271	71	11	26	96	57	50	9	2	1	323
Coenza .....	289	58	113	274	209	149	139	67	102	1.400	136	52	100	305	145	65	45	15	30	893
Catanzaro .....	235	65	97	200	176	112	128	52	88	1.153	66	49	91	166	128	55	37	9	12	613
Reggio di Calabria ..	131	28	52	146	121	101	115	38	69	801	109	50	92	204	147	68	42	7	43	762
Trapani .....	216	61	92	212	154	118	70	59	73	1.055	217	48	98	276	199	115	80	13	61	1.107
Palermo .....	498	135	208	536	403	250	192	125	169	2.516	186	55	121	290	215	121	42	8	30	1.068
Messina .....	215	61	114	259	203	158	119	46	74	1.249	91	16	75	190	104	74	37	12	19	618
Agrigento .....	410	101	170	313	306	164	160	72	81	1.777	457	128	253	643	342	218	113	21	18	2.193
Caltanissetta .....	284	77	95	199	194	131	80	30	38	1.128	245	83	199	427	291	171	61	7	15	1.499
Enna .....	84	24	43	114	72	46	42	20	21	466	96	19	61	163	84	45	33	11	3	515
Catania .....	331	102	155	359	287	227	175	56	77	1.769	445	119	278	730	409	225	121	20	14	2.361
Ragusa .....	167	43	86	150	109	101	66	29	33	784	133	36	82	159	119	73	34	9	16	661
Siracusa .....	290	67	122	244	251	171	132	47	67	1.391	283	78	159	358	222	128	72	22	47	1.369
Sassari .....	101	17	42	98	107	57	38	7	18	485	24	6	26	169	102	85	56	18	20	506
Nuoro .....	124	27	52	95	96	55	17	9	3	478	57	6	28	143	99	26	9	—	—	368
Oristano .....	41	3	18	25	22	19	10	4	3	145	31	10	10	85	42	17	16	—	—	211
Cagliari .....	125	35	78	164	127	74	27	19	4	653	182	47	95	251	185	118	46	9	6	939
<b>ITALIA .....</b>	<b>14.976</b>	<b>4.089</b>	<b>7.181</b>	<b>21.200</b>	<b>15.349</b>	<b>9.536</b>	<b>6.924</b>	<b>2.706</b>	<b>3.815</b>	<b>85.796</b>	<b>9.926</b>	<b>2.910</b>	<b>5.528</b>	<b>15.824</b>	<b>12.807</b>	<b>7.260</b>	<b>3.808</b>	<b>912</b>	<b>1.409</b>	<b>60.584</b>



Table with columns for PROVINCE E REGIONI, AGRICOLTURA, INDUSTRIA, ALTRE ATTIVITÀ, TOTALE, CONDIZIONE NON PROFESSIONALE, and TOTALE. Lists provinces like Perugia, Terni, Umbria, etc., with numerical data for each category.

Table with columns for CANCELLATI, AGRICOLTURA, INDUSTRIA, ALTRE ATTIVITÀ, TOTALE, CONDIZIONE NON PROFESSIONALE, and TOTALE. Lists provinces like Perugia, Terni, Umbria, etc., with numerical data for each category.







Tav. 21 — Iscritti per trasferimento di residenza nei Comuni di ciascuna Regione, secondo la Regione di provenienza e secondo l'attività economica e la posizione nella professione o la condizione non professionale

ANNO 1979

REGIONI DI PROVENIENZA	AGRICOLTURA				INDUSTRIA				ALTRE ATTIVITA				TOTALE ATTIVITA ECONOMICHE				CONDIZIONE NON PROFESSIONALE	TOTALE
	Impr., lib. profess., dirig. e imp.	Lavoratori in proprio, coadiuvanti	Lavoratori dipendenti	Totale	Impr., lib. profess., dirig. e imp.	Lavoratori in proprio, coadiuvanti	Lavoratori dipendenti	Totale	Impr., lib. profess., dirig. e imp.	Lavoratori in proprio, coadiuvanti	Lavoratori dipendenti	Totale	Impr., lib. profess., dirig. e imp.	Lavoratori in proprio, coadiuvanti	Lavoratori dipendenti	Totale		

## PIEMONTE

Piemonte .....	95	831	667	1.593	5.319	749	14.697	20.765	6.163	4.721	7.795	18.679	11.577	6.301	23.159	41.037	43.590	84.627
Valle d'Aosta .....	2	7	7	16	27	6	47	80	67	22	78	167	96	35	132	263	232	495
Lombardia .....	9	50	35	94	312	37	558	907	508	235	505	1.248	829	322	1.098	2.249	3.000	5.249
Trentino-A. A. ....	—	—	—	—	10	—	17	27	27	5	21	53	37	5	38	80	99	179
<i>Bozano-Bozen</i> .....	—	—	—	—	6	—	8	14	18	5	14	37	24	5	22	51	66	117
<i>Trento</i> .....	—	—	—	—	4	—	9	13	9	—	7	16	13	—	16	29	33	62
Veneto .....	2	6	6	14	40	7	134	181	101	36	91	228	143	49	231	423	765	1.188
Friuli-V. Giulia .....	—	—	1	1	26	—	22	48	41	8	49	98	67	8	72	147	205	352
Liguria .....	6	42	33	81	104	16	207	327	254	130	268	652	364	188	508	1.060	2.000	3.060
Emilia-Romagna .....	1	2	3	6	55	6	66	127	75	31	82	188	131	39	151	321	437	758
Toscana .....	—	2	3	5	35	4	81	120	94	28	91	213	129	34	175	338	447	785
Umbria .....	—	—	1	1	3	—	7	10	23	6	15	44	26	6	23	55	69	124
Marche .....	1	—	4	5	27	—	14	41	41	7	53	101	69	7	71	147	140	287
Lazio .....	3	—	9	12	105	6	93	204	311	40	312	663	419	46	414	879	907	1.786
Abruzzi .....	—	1	1	2	29	2	55	86	78	10	76	164	107	13	132	252	273	525
Molise .....	1	—	5	6	19	1	37	57	28	8	37	73	48	9	79	136	140	276
Campania .....	2	16	35	53	139	16	829	984	632	79	1.044	1.755	773	111	1.908	2.792	2.798	5.590
Puglia .....	1	11	32	44	127	8	884	1.019	364	78	803	1.245	492	97	1.719	2.308	2.726	5.034
Basilicata .....	1	1	12	14	30	3	290	323	106	25	224	355	137	29	526	692	727	1.419
Calabria .....	3	8	39	50	84	14	1.063	1.161	435	84	798	1.317	522	106	1.900	2.528	2.994	5.522
Sicilia .....	15	11	64	90	149	18	1.266	1.433	619	120	1.221	1.960	783	149	2.551	3.483	4.412	7.895
Sardegna .....	—	2	12	14	35	6	418	459	102	25	507	634	137	33	937	1.107	993	2.100
<b>ITALIA</b> .....	<b>142</b>	<b>990</b>	<b>969</b>	<b>2.101</b>	<b>6.475</b>	<b>899</b>	<b>20.785</b>	<b>28.359</b>	<b>10.069</b>	<b>5.698</b>	<b>14.070</b>	<b>29.837</b>	<b>16.886</b>	<b>7.587</b>	<b>35.824</b>	<b>60.297</b>	<b>66.954</b>	<b>127.251</b>

## VALLE D'AOSTA

Piemonte .....	2	—	3	5	14	5	47	66	57	48	116	221	73	53	166	292	261	553
Valle d'Aosta .....	2	15	12	29	17	11	144	172	175	97	253	525	194	123	409	726	860	1.586
Lombardia .....	—	—	1	1	—	1	13	14	9	5	17	31	9	6	31	46	45	91
Trentino-A. A. ....	—	—	—	—	—	—	—	—	—	—	—	—	—	—	—	—	—	—
<i>Bozano-Bozen</i> .....	—	—	—	—	—	—	—	—	—	—	—	—	—	—	—	—	—	—
<i>Trento</i> .....	—	—	—	—	—	—	—	—	—	—	—	—	—	—	—	—	—	—
Veneto .....	—	—	1	1	1	1	2	2	2	3	8	13	3	4	9	16	20	36
Friuli-V. Giulia .....	—	—	—	—	—	—	—	—	—	—	2	2	—	—	2	2	4	6
Liguria .....	—	—	1	1	1	—	2	3	13	2	18	33	14	2	21	37	33	70
Emilia-Romagna .....	—	1	—	1	2	—	2	2	6	7	6	19	8	8	6	22	14	36
Toscana .....	—	—	—	—	2	—	—	2	8	2	6	16	10	2	6	18	15	33
Umbria .....	—	—	—	—	—	—	—	—	1	1	1	2	1	—	1	2	5	7
Marche .....	—	—	—	—	—	1	1	1	—	3	4	—	1	—	4	5	2	7
Lazio .....	—	—	—	—	—	3	3	3	21	2	19	42	21	2	22	45	38	83
Abruzzi .....	—	—	—	—	—	—	—	—	2	—	11	13	2	—	11	13	5	18
Molise .....	—	—	—	—	—	—	—	—	—	—	1	1	—	—	1	1	—	1
Campania .....	—	—	—	—	—	—	1	1	4	3	14	21	4	3	15	22	25	47
Puglia .....	—	—	—	—	—	2	2	2	3	1	12	16	3	3	12	18	18	36
Basilicata .....	—	—	—	—	—	1	1	1	—	—	7	7	—	—	8	8	4	12
Calabria .....	—	1	1	1	1	1	16	18	8	4	80	92	9	5	97	111	99	210
Sicilia .....	—	—	1	1	1	—	2	3	16	4	20	40	17	4	23	44	21	65
Sardegna .....	—	—	1	1	—	—	—	—	—	1	20	21	—	1	21	22	20	42
<b>ITALIA</b> .....	<b>4</b>	<b>16</b>	<b>21</b>	<b>41</b>	<b>39</b>	<b>21</b>	<b>230</b>	<b>290</b>	<b>327</b>	<b>179</b>	<b>618</b>	<b>1.121</b>	<b>370</b>	<b>216</b>	<b>846</b>	<b>1.482</b>	<b>1.493</b>	<b>2.945</b>

Segue: Tav. 21 — Iscritti per trasferimento di residenza nei Comuni di ciascuna Regione, secondo la Regione di provenienza e secondo l'attività economica e la posizione nella professione o la condizione non professionale

ANNO 1979

REGIONI DI PROVENIENZA	AGRICOLTURA				INDUSTRIA				ALTRE ATTIVITÀ				TOTALE ATTIVITÀ ECONOMICHE				CONDIZIONE NON PROFESSIONALE	TOTALE
	Impri., lib. profess., dirig. e imp.	Lavoratori in proprio, coadiuvanti	Lavoratori dipendenti	Totale	Impri., lib. profess., dirig. e imp.	Lavoratori in proprio, coadiuvanti	Lavoratori dipendenti	Totale	Impri., lib. profess., dirig. e imp.	Lavoratori in proprio, coadiuvanti	Lavoratori in dipendenti	Totale	Impri., lib. profess., dirig. e imp.	Lavoratori in proprio, coadiuvanti	Lavoratori in dipendenti	Totale		
<b>LOMBARDIA</b>																		
Piemonte .....	10	12	26	48	463	57	630	1.150	499	172	470	1.141	972	241	1.126	2.339	2.699	5.038
Valle d'Aosta .....	—	—	1	1	4	3	12	19	10	5	7	22	14	8	20	42	57	99
Lombardia .....	192	750	1.509	2.451	12.361	1.838	29.801	44.000	11.520	7.125	15.729	34.374	24.073	9.713	47.039	80.825	78.733	159.558
Trentino-A. A. ....	2	2	5	9	59	4	58	121	94	29	99	222	155	35	162	352	471	823
Bolzano-Bozen .....	1	—	1	2	11	1	15	27	25	11	28	64	37	12	44	93	126	219
Trento .....	1	2	4	7	48	3	43	94	69	18	71	158	118	23	118	259	345	604
Veneto .....	9	19	27	55	312	41	374	727	307	111	346	764	628	171	747	1.546	2.126	3.672
Friuli-V. Giulia .....	—	5	2	7	63	8	41	112	99	24	66	189	162	37	109	308	387	695
Liguria .....	5	12	15	32	231	20	183	434	254	77	179	510	490	109	377	976	1.590	2.566
Emilia-Romagna .....	6	18	44	68	306	56	360	722	394	164	332	890	706	238	736	1.680	1.969	3.649
Toscana .....	1	3	6	10	143	23	161	327	187	45	139	371	331	71	306	708	935	1.643
Umbria .....	—	—	1	1	44	4	31	79	56	3	42	101	100	7	74	181	164	345
Marche .....	—	—	4	4	95	5	50	150	128	13	82	223	223	18	136	377	358	735
Lazio .....	4	5	8	17	363	23	310	696	538	65	388	991	905	93	706	1.704	1.797	3.501
Abruzzi .....	1	—	9	10	83	8	121	212	156	14	146	316	240	22	276	538	493	1.031
Molise .....	—	1	3	4	33	6	62	101	53	5	54	112	86	12	119	217	177	394
Campania .....	7	10	46	63	409	47	1.390	1.846	801	138	1.217	2.156	1.217	195	2.653	4.065	4.418	8.483
Puglia .....	5	10	36	51	345	56	1.336	1.737	575	116	1.336	2.027	925	182	2.708	3.815	4.237	8.052
Basilicata .....	1	1	9	11	53	10	427	490	104	19	255	378	158	30	691	879	881	1.760
Calabria .....	2	9	67	78	200	32	1.379	1.611	410	76	887	1.373	612	117	2.333	3.062	3.462	6.524
Sicilia .....	2	14	63	79	361	49	1.747	2.157	875	109	1.448	2.432	1.238	172	3.258	4.668	5.494	10.162
Sardegna .....	2	1	12	15	115	6	556	677	132	42	443	617	249	49	1.011	1.309	1.054	2.363
<b>ITALIA</b> .....	<b>249</b>	<b>872</b>	<b>1.893</b>	<b>3.014</b>	<b>16.043</b>	<b>2.296</b>	<b>39.029</b>	<b>57.368</b>	<b>17.192</b>	<b>8.352</b>	<b>23.665</b>	<b>49.209</b>	<b>33.484</b>	<b>11.520</b>	<b>64.587</b>	<b>109.591</b>	<b>111.502</b>	<b>221.093</b>

**TRENTINO-ALTO ADIGE**

Piemonte .....	—	—	3	3	9	1	22	32	33	14	34	81	42	15	59	116	177	293
Valle d'Aosta .....	—	—	—	—	1	1	—	2	5	1	3	9	6	2	3	11	5	16
Lombardia .....	2	5	12	19	37	8	65	110	97	45	111	253	136	58	188	382	559	941
Trentino-A. A. ....	9	63	149	231	373	133	1.083	1.589	1.287	375	1.860	3.522	1.679	571	3.092	5.342	5.859	11.201
Bolzano-Bozen .....	9	45	87	141	184	73	442	699	645	165	1.009	1.819	838	283	1.538	2.659	2.877	5.536
Trento .....	10	18	62	90	189	60	641	890	642	210	851	1.703	841	288	1.554	2.683	2.982	5.665
Veneto .....	2	3	14	19	37	6	71	114	129	32	115	276	168	41	200	409	562	971
Friuli-V. Giulia .....	2	2	1	5	6	3	12	21	27	6	30	63	35	11	43	89	90	179
Liguria .....	—	—	1	1	5	—	6	11	10	9	18	37	15	9	25	49	93	142
Emilia-Romagna .....	—	1	—	1	10	2	12	24	35	15	31	81	45	18	43	106	102	208
Toscana .....	—	—	1	1	1	1	10	12	23	1	15	39	24	2	26	52	52	104
Umbria .....	—	—	—	—	2	—	—	2	5	—	4	9	7	—	4	11	7	18
Marche .....	—	2	5	7	—	—	6	6	17	1	6	24	17	3	17	37	32	69
Lazio .....	—	—	1	1	3	—	11	14	102	4	57	163	105	4	69	178	168	346
Abruzzi .....	—	—	2	2	1	—	6	7	22	2	33	57	23	2	41	66	21	87
Molise .....	—	—	—	—	1	—	—	1	3	—	9	12	4	—	9	13	8	21
Campania .....	—	—	3	3	5	3	26	34	54	5	61	120	59	8	90	157	123	280
Puglia .....	1	—	—	1	7	3	22	32	58	3	58	119	66	6	80	152	119	271
Basilicata .....	1	—	—	1	—	—	2	2	9	—	6	15	10	—	8	18	11	29
Calabria .....	—	4	1	5	8	—	32	40	19	1	40	60	27	5	73	105	79	184
Sicilia .....	—	—	3	3	3	3	29	35	58	5	54	117	61	8	86	155	116	271
Sardegna .....	1	1	—	2	2	—	9	11	9	—	16	25	12	1	25	38	38	76
<b>ITALIA</b> .....	<b>28</b>	<b>81</b>	<b>194</b>	<b>305</b>	<b>511</b>	<b>164</b>	<b>1.424</b>	<b>2.099</b>	<b>2.002</b>	<b>519</b>	<b>2.561</b>	<b>5.082</b>	<b>2.541</b>	<b>744</b>	<b>4.181</b>	<b>7.484</b>	<b>8.221</b>	<b>15.707</b>

Segue: Tav. 21 — Iscritti per trasferimento di residenza nei Comuni di ciascuna Regione, secondo la Regione di provenienza e secondo l'attività economica e la posizione nella professione o la condizione non professionale

ANNO 1979

REGIONI DI PROVENIENZA	AGRICOLTURA				INDUSTRIA				ALTRE ATTIVITÀ				TOTALE ATTIVITÀ ECONOMICHE				CONDIZIONE NON PROFESSIONALE	TOTALE
	Impr., lib. profess., dirigit. e imp.	Lavoratori in proprio, coadiuvanti	Lavoratori dipendenti	Totale	Impr., lib. profess., dirigit. e imp.	Lavoratori in proprio, coadiuvanti	Lavoratori dipendenti	Totale	Impr., lib. profess., dirigit. e imp.	Lavoratori in proprio, coadiuvanti	Lavoratori dipendenti	Totale	Impr., lib. profess., dirigit. e imp.	Lavoratori in proprio, coadiuvanti	Lavoratori dipendenti	Totale		
<b>VENETO</b>																		
Piemonte .....	—	18	19	37	69	14	261	344	143	90	172	405	212	122	452	786	1.321	2.107
Valle d'Aosta .....	1	—	—	1	—	3	3	3	1	9	7	17	2	9	10	21	29	50
Lombardia .....	6	32	25	63	251	49	468	768	422	192	422	1.036	679	273	915	1.867	3.059	4.926
Trentino-A. A. ....	—	6	6	12	48	12	69	129	154	37	159	350	202	55	234	491	666	1.157
<i>Bolzano-Bozen</i> .....	—	1	5	6	18	3	36	57	74	17	72	163	92	21	113	226	288	514
<i>Trento</i> .....	—	5	1	6	30	9	33	72	80	20	87	187	110	34	121	265	378	643
<b>Veneto</b> .....	<b>65</b>	<b>486</b>	<b>465</b>	<b>1.016</b>	<b>2.958</b>	<b>804</b>	<b>11.563</b>	<b>15.325</b>	<b>5.808</b>	<b>3.580</b>	<b>7.884</b>	<b>17.272</b>	<b>8.831</b>	<b>4.870</b>	<b>19.912</b>	<b>33.613</b>	<b>34.867</b>	<b>68.480</b>
Friuli-V. Giulia .....	5	7	16	28	92	22	163	277	274	67	205	546	371	96	384	851	1.308	2.159
Liguria .....	—	1	3	4	27	2	34	63	58	23	37	118	85	26	74	185	337	522
Emilia-Romagna ..	5	12	10	27	93	8	156	257	271	86	134	491	369	106	300	775	1.074	1.849
Toscana .....	1	1	5	7	21	4	35	60	74	26	78	178	96	31	118	245	423	668
Umbria .....	—	—	—	—	7	—	6	13	18	5	11	34	25	5	17	47	65	112
Marche .....	—	—	—	—	17	—	10	27	80	3	42	125	97	3	52	152	127	279
Lazio .....	—	5	9	14	52	4	77	133	318	38	205	561	370	47	291	708	958	1.666
Abruzzi .....	1	1	4	6	7	2	39	48	45	1	61	107	53	4	104	161	156	317
Molise .....	—	—	1	1	1	—	6	7	13	1	11	25	14	1	18	33	67	100
Campania .....	3	2	9	14	40	7	125	172	242	45	263	550	285	54	397	736	731	1.467
Puglia .....	—	1	13	14	28	2	95	125	266	33	255	554	294	36	363	693	531	1.224
Basilicata .....	—	1	2	3	4	1	19	24	23	7	34	64	27	9	55	91	69	160
Calabria .....	1	1	7	9	10	3	85	98	102	12	81	195	113	16	173	302	360	662
Sicilia .....	1	4	13	18	39	5	94	138	333	22	201	556	373	31	308	712	643	1.355
Sardegna .....	—	—	1	1	16	1	52	69	46	7	63	116	62	8	116	186	246	432
<b>ITALIA</b> .....	<b>89</b>	<b>578</b>	<b>608</b>	<b>1.275</b>	<b>3.780</b>	<b>940</b>	<b>13.360</b>	<b>18.080</b>	<b>8.691</b>	<b>4.284</b>	<b>10.325</b>	<b>23.300</b>	<b>12.560</b>	<b>5.802</b>	<b>24.293</b>	<b>42.655</b>	<b>47.037</b>	<b>89.692</b>

**FRIULI-VENEZIA GIULIA**

Piemonte .....	—	—	2	2	39	9	61	109	63	17	58	138	102	26	121	249	359	608
Valle d'Aosta .....	—	—	1	1	1	—	1	2	5	—	3	8	6	—	5	11	15	26
Lombardia .....	1	5	8	14	72	7	127	206	113	44	138	295	186	56	273	515	843	1.358
Trentino-A. A. ....	—	—	8	8	4	1	12	17	34	10	27	71	38	11	47	96	159	255
<i>Bolzano-Bozen</i> .....	—	—	5	5	3	1	8	12	24	2	16	42	27	3	29	59	87	146
<i>Trento</i> .....	—	—	3	3	1	—	4	5	10	8	11	29	11	8	18	37	72	109
<b>Veneto</b> .....	<b>5</b>	<b>6</b>	<b>19</b>	<b>30</b>	<b>98</b>	<b>19</b>	<b>205</b>	<b>322</b>	<b>282</b>	<b>104</b>	<b>267</b>	<b>653</b>	<b>385</b>	<b>129</b>	<b>491</b>	<b>1.005</b>	<b>1.204</b>	<b>2.209</b>
Friuli-V. Giulia .....	38	68	114	220	716	167	2.260	3.143	2.196	846	2.167	5.209	2.950	1.081	4.541	8.572	8.767	17.339
Liguria .....	—	1	2	3	8	4	10	22	27	17	22	66	35	22	34	91	154	245
Emilia-Romagna ..	—	—	9	9	8	—	25	33	43	9	37	89	51	9	71	131	147	278
Toscana .....	3	—	1	4	7	1	15	23	31	10	51	92	41	11	67	119	155	274
Umbria .....	—	—	—	—	5	—	6	11	16	1	4	21	21	1	10	32	30	62
Marche .....	1	—	1	2	2	4	2	8	14	1	12	27	17	5	15	37	46	83
Lazio .....	2	2	5	9	21	3	30	54	157	15	132	304	180	20	167	367	403	770
Abruzzi .....	—	—	—	—	2	—	11	13	29	1	26	56	31	1	37	69	35	104
Molise .....	—	—	—	—	—	—	6	6	8	—	8	16	8	—	14	22	23	45
Campania .....	1	1	4	6	23	1	46	70	161	37	227	425	185	39	277	501	369	870
Puglia .....	2	1	1	4	17	2	42	61	148	20	246	414	167	23	289	479	336	815
Basilicata .....	—	—	1	1	—	—	10	10	15	—	14	29	15	—	25	40	23	63
Calabria .....	—	—	2	2	1	2	19	22	39	3	28	70	40	5	49	94	122	216
Sicilia .....	1	1	5	7	6	1	50	57	163	10	104	277	170	12	159	341	329	670
Sardegna .....	—	—	—	—	3	—	14	17	22	5	38	65	25	5	52	82	83	165
<b>ITALIA</b> .....	<b>54</b>	<b>85</b>	<b>183</b>	<b>322</b>	<b>1.033</b>	<b>221</b>	<b>2.952</b>	<b>4.206</b>	<b>3.566</b>	<b>1.150</b>	<b>3.609</b>	<b>8.325</b>	<b>4.653</b>	<b>1.456</b>	<b>6.744</b>	<b>12.853</b>	<b>13.602</b>	<b>26.455</b>

Segue: Tav. 21 — Iscritti per trasferimento di residenza nei Comuni di ciascuna Regione, secondo la Regione di provenienza e secondo l'attività economica e la posizione nella professione o la condizione non professionale

ANNO 1979

REGIONI DI PROVENIENZA	AGRICOLTURA				INDUSTRIA				ALTRE ATTIVITÀ				TOTALE ATTIVITÀ ECONOMICHE				CONDIZIONE NON PROFESSIONALE	TOTALE
	Imptr., lib. profess., dirigit. e imp.	Lavoratori in proprio, coadiuvanti	Lavoratori dipendenti	Totale	Imptr., lib. profess., dirigit. e imp.	Lavoratori in proprio, coadiuvanti	Lavoratori dipendenti	Totale	Imptr., lib. profess., dirigit. e imp.	Lavoratori in proprio, coadiuvanti	Lavoratori dipendenti	Totale	Imptr., lib. profess., dirigit. e imp.	Lavoratori in proprio, coadiuvanti	Lavoratori dipendenti	Totale		
<b>LIGURIA</b>																		
Piemonte .....	3	23	4	30	66	13	143	222	376	282	502	1.160	445	318	649	1.412	2.464	3.876
Valle d'Aosta .....	—	—	1	1	—	2	—	2	10	4	11	25	10	6	12	28	29	57
Lombardia .....	1	10	16	27	53	14	91	158	293	192	366	851	347	216	473	1.036	2.208	3.244
Trentino-A. A. ....	—	—	—	—	3	—	3	6	8	2	19	29	11	2	22	35	64	99
Bolzano-Bozen ..	—	—	—	—	2	—	2	3	3	—	9	12	5	—	9	14	38	52
Trento .....	—	—	—	—	1	—	3	4	5	2	10	17	6	2	13	21	26	47
Veneto .....	—	1	4	5	12	—	12	24	44	22	55	121	56	23	71	150	260	410
Friuli-V. Giulia ..	—	—	—	—	8	—	7	15	28	7	20	55	36	7	27	70	106	176
Liguria .....	23	155	103	281	511	127	1.533	2.171	2.021	996	2.836	5.853	2.555	1.278	4.472	8.305	10.735	19.040
Emilia-Romagna ..	—	5	11	16	16	2	47	65	67	41	82	190	83	48	140	271	511	782
Toscana .....	—	6	4	10	35	2	133	170	206	57	265	528	241	65	402	708	963	1.671
Umbria .....	—	—	—	—	2	—	5	7	8	2	11	21	10	2	16	28	62	90
Marche .....	—	—	2	2	—	—	2	2	12	2	19	33	12	2	23	37	60	97
Lazio .....	2	1	4	7	28	2	30	60	196	23	161	380	226	26	195	447	627	1.074
Abruzzi .....	1	2	2	5	1	1	7	9	15	7	30	52	17	10	39	66	103	169
Molise .....	—	—	—	—	2	—	1	3	8	1	12	21	10	1	13	24	28	52
Campania .....	—	1	9	10	21	2	45	68	144	36	277	457	165	39	331	535	674	1.209
Puglia .....	—	4	2	6	10	1	19	30	96	14	174	284	106	19	195	320	424	744
Basilicata .....	2	—	1	3	1	—	9	10	14	11	48	73	17	11	58	86	118	204
Calabria .....	—	5	25	30	3	4	82	89	56	15	273	344	59	24	380	463	684	1.147
Sicilia .....	—	—	7	7	5	5	61	71	144	42	373	559	149	47	441	637	917	1.554
Sardegna .....	2	—	5	7	8	—	47	55	107	14	301	422	117	14	353	484	457	941
<b>ITALIA...</b>	<b>34</b>	<b>213</b>	<b>200</b>	<b>447</b>	<b>785</b>	<b>175</b>	<b>2.277</b>	<b>3.237</b>	<b>3.853</b>	<b>1.770</b>	<b>5.835</b>	<b>11.458</b>	<b>4.672</b>	<b>2.158</b>	<b>8.312</b>	<b>15.142</b>	<b>21.494</b>	<b>36.636</b>

**EMILIA-ROMAGNA**

Piemonte .....	4	9	32	45	49	18	149	216	121	76	159	356	174	103	340	617	928	1.545
Valle d'Aosta .....	—	—	—	—	—	—	—	—	2	1	7	10	2	1	7	10	25	35
Lombardia .....	10	51	113	174	266	62	513	841	511	314	478	1.303	787	427	1.104	2.318	3.514	5.832
Trentino-A. A. ....	1	1	—	2	16	3	16	35	68	12	42	122	85	16	58	159	154	313
Bolzano-Bozen ..	1	—	—	1	9	—	6	15	24	5	25	54	34	5	31	70	67	137
Trento .....	—	1	—	1	7	3	10	20	44	7	17	68	51	11	27	89	87	176
Veneto .....	8	39	34	81	51	11	128	190	238	80	159	477	297	130	321	748	1.089	1.837
Friuli-V. Giulia ..	—	2	2	4	7	2	22	31	46	6	53	105	53	10	77	140	204	344
Liguria .....	1	3	14	18	17	12	76	105	71	51	69	191	89	66	159	314	578	892
Emilia-Romagna ..	109	676	1.703	2.488	2.170	977	7.618	10.765	4.585	3.379	5.482	13.446	6.864	5.032	14.803	26.699	29.411	56.110
Toscana .....	1	6	11	18	56	20	132	208	168	75	166	409	225	101	309	635	869	1.504
Umbria .....	—	—	2	2	8	1	32	41	51	6	23	80	59	7	57	123	146	269
Marche .....	—	6	11	17	41	4	112	157	174	59	160	393	215	69	283	567	709	1.276
Lazio .....	3	5	8	16	55	3	78	136	330	35	206	571	388	43	292	723	919	1.642
Abruzzi .....	—	2	7	9	19	11	102	132	91	15	89	195	110	28	198	336	409	745
Molise .....	—	—	5	5	4	7	54	65	35	4	27	66	39	11	86	136	143	279
Campania .....	1	13	67	81	47	51	712	810	310	138	509	957	358	202	1.288	1.848	2.054	3.902
Puglia .....	2	7	29	38	44	22	296	362	222	70	317	609	268	99	642	1.009	1.058	2.067
Basilicata .....	—	1	13	14	9	11	126	146	52	11	72	135	61	23	211	295	343	638
Calabria .....	—	3	28	31	32	14	218	264	142	41	215	398	174	58	461	693	640	1.333
Sicilia .....	2	7	35	44	44	15	369	428	196	48	389	633	242	70	793	1.105	1.245	2.350
Sardegna .....	—	4	38	42	20	2	134	156	61	25	92	178	81	31	264	376	393	769
<b>ITALIA...</b>	<b>142</b>	<b>835</b>	<b>2.152</b>	<b>3.129</b>	<b>2.955</b>	<b>1.246</b>	<b>10.887</b>	<b>15.088</b>	<b>7.474</b>	<b>4.446</b>	<b>8.714</b>	<b>20.634</b>	<b>10.571</b>	<b>6.527</b>	<b>21.753</b>	<b>38.851</b>	<b>44.831</b>	<b>83.682</b>

Segue: Tav. 21 — Iscritti per trasferimento di residenza nei Comuni di ciascuna Regione, secondo la Regione di provenienza e secondo l'attività economica e la posizione nella professione o la condizione non professionale

ANNO 1979

REGIONI DI PROVENIENZA	AGRICOLTURA				INDUSTRIA				ALTRE ATTIVITÀ				TOTALE ATTIVITÀ ECONOMICHE				CONDIZIONE NON PROFESSIONALE	TOTALE
	Imp., lib. profess., dirig. e imp.	Lavoratori in proprio, coadiuvanti	Lavoratori dipendenti	Totale	Imp., lib. profess., dirig. e imp.	Lavoratori in proprio, coadiuvanti	Lavoratori dipendenti	Totale	Imp., lib. profess., dirig. e imp.	Lavoratori in proprio, coadiuvanti	Lavoratori dipendenti	Totale	Imp., lib. profess., dirig. e imp.	Lavoratori in proprio, coadiuvanti	Lavoratori dipendenti	Totale		
<b>TOSCANA</b>																		
Piemonte .....	3	14	18	35	52	17	110	179	203	62	190	455	258	93	318	669	853	1.522
Valle d'Aosta .....	1	—	—	1	—	—	4	4	7	—	—	7	8	—	4	12	24	36
Lombardia .....	8	28	21	57	92	24	166	282	302	138	249	689	402	190	436	1.028	1.701	2.729
Trentino-A. A.	—	20	1	21	8	1	10	19	40	3	33	76	48	24	44	116	129	245
<i>Bolzano-Bozen</i>	—	18	—	18	—	—	7	7	21	1	18	40	21	19	25	65	57	122
<i>Trento</i>	—	2	1	3	8	1	3	12	19	2	15	36	27	5	19	51	72	123
Veneto .....	4	11	8	23	23	6	37	66	100	28	88	216	127	45	133	305	469	774
Friuli-V. Giulia .....	—	4	—	4	7	—	12	19	56	11	42	109	63	15	54	132	173	305
Liguria .....	5	12	16	33	47	15	170	232	190	65	216	471	242	92	402	736	1.334	2.070
Emilia-Romagna .....	1	13	11	25	49	15	106	170	174	69	153	396	224	97	270	591	903	1.494
Toscana .....	93	335	546	974	1.432	741	6.424	8.597	4.558	2.472	5.264	12.294	6.083	3.548	12.234	21.865	25.544	47.409
Umbria .....	4	1	15	20	14	3	75	92	114	30	78	222	132	34	168	334	440	774
Marche .....	—	1	5	6	12	6	20	38	45	17	30	92	57	24	55	136	206	342
Lazio .....	11	24	41	76	72	11	155	238	425	100	398	923	508	135	594	1.237	1.928	3.165
Abruzzi .....	4	—	7	11	12	1	37	50	50	13	44	107	66	14	88	168	277	445
Molise .....	—	1	—	1	3	2	19	24	14	3	29	46	17	6	48	71	62	133
Campania .....	3	44	61	108	59	29	609	697	302	91	595	988	364	164	1.265	1.793	2.284	4.077
Puglia .....	3	5	27	35	29	3	211	243	182	46	251	479	214	54	489	757	985	1.742
Basilicata .....	—	3	14	17	5	2	155	162	47	10	97	154	52	15	266	333	473	806
Calabria .....	2	5	16	23	12	2	141	155	123	23	164	310	137	30	321	488	657	1.145
Sicilia .....	5	31	45	81	42	29	421	492	232	93	488	813	279	153	954	1.386	1.807	3.193
Sardegna .....	1	22	31	54	17	14	126	157	119	31	192	342	137	67	349	553	876	1.129
<b>ITALIA .....</b>	<b>148</b>	<b>574</b>	<b>883</b>	<b>1.605</b>	<b>1.987</b>	<b>921</b>	<b>9.008</b>	<b>11.916</b>	<b>7.283</b>	<b>3.305</b>	<b>8.601</b>	<b>19.189</b>	<b>9.418</b>	<b>4.800</b>	<b>18.492</b>	<b>32.710</b>	<b>40.825</b>	<b>73.535</b>
<b>UMBRIA</b>																		
Piemonte .....	—	3	—	3	7	1	33	41	39	20	33	92	46	24	66	136	280	416
Valle d'Aosta .....	—	—	—	—	—	—	—	—	2	—	1	3	2	—	1	3	3	6
Lombardia .....	2	8	5	15	25	4	46	75	78	29	64	171	105	41	115	261	396	657
Trentino-A. A.	—	1	—	1	1	—	—	1	10	—	5	15	11	1	5	17	33	50
<i>Bolzano-Bozen</i>	—	—	—	—	—	—	—	—	4	—	3	7	4	3	7	21	28	28
<i>Trento</i>	—	1	—	1	1	—	—	1	6	—	2	8	7	1	2	10	12	22
Veneto .....	1	1	3	5	8	1	5	14	32	5	11	48	41	7	19	67	95	162
Friuli-V. Giulia .....	—	1	—	1	—	—	—	—	9	—	1	10	9	1	1	11	32	43
Liguria .....	1	—	5	6	4	1	3	8	18	7	12	37	23	8	20	51	86	137
Emilia-Romagna .....	4	5	—	9	5	1	20	26	27	5	17	49	36	11	37	84	156	240
Toscana .....	3	8	12	23	20	7	66	93	98	25	75	198	121	40	153	314	483	797
Umbria .....	14	35	131	180	190	58	801	1.049	762	257	721	1.740	966	350	1.653	2.969	3.810	6.779
Marche .....	1	—	2	3	7	—	9	16	61	19	42	122	69	19	53	141	280	421
Lazio .....	3	31	16	50	32	19	78	129	254	75	221	550	289	125	315	729	1.643	2.372
Abruzzi .....	2	2	1	5	2	—	8	10	28	2	17	47	32	4	26	62	118	180
Molise .....	—	3	2	5	—	—	2	2	6	—	1	7	6	3	5	14	6	20
Campania .....	—	2	4	6	3	1	14	18	57	16	28	101	60	19	46	125	224	349
Puglia .....	—	1	1	2	2	1	10	13	37	7	22	66	39	9	33	81	155	236
Basilicata .....	—	—	2	2	1	—	2	3	9	2	5	16	10	2	9	21	34	55
Calabria .....	1	—	—	1	4	—	4	8	22	—	16	38	27	—	20	47	96	143
Sicilia .....	—	—	—	—	3	—	12	15	30	3	10	43	33	3	22	58	109	167
Sardegna .....	3	2	5	10	1	—	11	12	18	2	14	34	22	4	30	56	75	131
<b>ITALIA .....</b>	<b>35</b>	<b>103</b>	<b>189</b>	<b>327</b>	<b>315</b>	<b>94</b>	<b>1.124</b>	<b>1.533</b>	<b>1.597</b>	<b>474</b>	<b>1.316</b>	<b>3.387</b>	<b>1.947</b>	<b>671</b>	<b>2.629</b>	<b>5.247</b>	<b>8.114</b>	<b>13.361</b>

**Segue: Tav. 21 — Iscritti per trasferimento di residenza nei Comuni di ciascuna Regione, secondo la Regione di provenienza e secondo l'attività economica e la posizione nella professione o la condizione non professionale**

ANNO 1979

REGIONI DI PROVENIENZA	AGRICOLTURA				INDUSTRIA				ALTRE ATTIVITA				TOTALE ATTIVITA ECONOMICHE				CONDIZIONE NON PROFESSIONALE	TOTALE
	Impr., lib. profess., dirigit. e imp.	Lavoratori in proprio, coadiuvanti	Lavoratori dipendenti	Totale	Impr., lib. profess., dirigit. e imp.	Lavoratori in proprio, coadiuvanti	Lavoratori dipendenti	Totale	Impr., lib. profess., dirigit. e imp.	Lavoratori in proprio, coadiuvanti	Lavoratori dipendenti	Totale	Impr., lib. profess., dirigit. e imp.	Lavoratori in proprio, coadiuvanti	Lavoratori dipendenti	Totale		
Piemonte .....	1	3	3	7	16	4	63	83	59	16	40	115	76	23	106	205	361	566
Valle d'Aosta .....	—	—	—	—	—	—	—	—	—	1	1	2	—	1	1	2	7	9
Lombardia .....	3	3	5	11	52	16	117	185	159	77	112	348	214	96	234	544	881	1.425
Trentino-A. A. ....	—	—	1	1	1	—	7	8	15	2	10	27	16	2	18	36	39	75
<i>Bozano-Bozen</i> .....	—	—	1	1	1	—	5	6	8	—	5	13	9	—	11	20	25	45
<i>Trento</i> .....	—	—	—	—	—	—	2	2	7	2	5	14	7	2	7	16	14	30
Veneto .....	—	1	2	3	12	1	18	31	70	10	31	111	82	12	51	145	205	350
Friuli-V. Giulia ....	—	—	—	—	3	1	6	10	30	4	9	43	33	5	15	53	80	133
Liguria .....	—	2	—	2	6	—	10	16	26	17	26	69	32	19	36	87	138	225
Emilia-Romagna ..	1	15	4	20	33	6	75	114	161	36	80	277	195	57	159	411	677	1.088
Toscana .....	1	5	—	6	9	3	27	39	54	12	34	100	64	20	61	145	242	387
Umbria .....	—	4	3	7	15	1	23	39	57	19	39	115	72	24	65	161	241	402
Marche .....	39	228	272	539	644	320	3.209	4.173	1.881	761	1.728	4.370	2.564	1.309	5.209	9.082	9.813	18.895
Lazio .....	—	18	15	33	45	17	116	178	211	48	124	383	256	83	255	594	1.103	1.697
Abruzzi .....	2	6	4	12	18	10	98	126	130	34	112	276	150	50	214	414	550	964
Molise .....	—	—	—	—	5	1	26	32	12	3	16	31	17	4	42	63	73	136
Campania .....	—	—	—	—	14	6	51	71	76	22	49	147	90	28	100	218	308	526
Puglia .....	2	2	4	8	8	4	62	74	94	17	104	215	104	23	170	297	312	609
Basilicata .....	—	1	1	2	—	—	11	11	15	1	13	29	15	2	25	42	67	109
Calabria .....	—	—	9	9	5	—	16	21	18	2	21	41	23	2	46	71	118	189
Sicilia .....	—	1	3	4	7	1	31	39	39	7	25	71	46	9	59	114	166	280
Sardegna .....	—	9	11	20	—	—	27	27	20	6	30	56	20	15	68	103	121	224
<b>ITALIA...</b>	<b>49</b>	<b>298</b>	<b>337</b>	<b>684</b>	<b>893</b>	<b>391</b>	<b>3.993</b>	<b>5.277</b>	<b>3.127</b>	<b>1.095</b>	<b>2.604</b>	<b>6.826</b>	<b>4.069</b>	<b>1.784</b>	<b>6.934</b>	<b>12.787</b>	<b>15.502</b>	<b>28.289</b>

**LAZIO**

Piemonte .....	4	4	6	14	27	11	123	161	370	34	128	532	401	49	257	707	1.039	1.746
Valle d'Aosta .....	—	—	—	—	1	—	1	2	4	1	7	12	5	1	8	14	27	41
Lombardia .....	2	9	9	20	65	18	160	243	673	62	244	979	740	89	413	1.242	1.768	3.010
Trentino-A. A. ....	—	1	—	1	5	1	6	12	62	5	42	109	67	7	48	122	146	268
<i>Bozano-Bozen</i> .....	—	—	—	—	2	1	2	5	38	3	23	64	40	4	25	69	82	151
<i>Trento</i> .....	—	1	—	1	3	—	4	7	24	2	19	45	27	3	23	53	64	117
Veneto .....	2	5	5	12	11	1	32	44	239	11	90	340	252	17	127	396	645	1.041
Friuli-V. Giulia ....	1	—	1	2	6	1	11	18	139	4	43	186	146	5	55	206	327	533
Liguria .....	2	1	9	12	23	5	37	65	194	12	73	279	219	18	119	356	625	981
Emilia-Romagna ..	1	3	10	14	23	8	53	84	205	27	97	329	229	38	160	427	650	1.077
Toscana .....	5	10	19	34	26	17	80	123	406	53	212	671	437	80	311	828	1.359	2.187
Umbria .....	3	14	26	43	26	12	69	107	285	32	153	470	314	58	248	620	1.015	1.635
Marche .....	—	3	6	9	20	7	33	60	189	29	60	278	209	39	99	347	642	989
Lazio .....	130	379	664	1.173	1.173	412	4.646	6.231	6.269	1.579	5.155	13.003	7.572	2.370	10.465	20.407	32.298	52.705
Abruzzi .....	3	11	20	34	29	28	192	249	385	49	276	710	417	88	488	993	1.727	2.720
Molise .....	1	3	8	12	7	6	53	66	100	21	88	209	108	30	149	287	399	686
Campania .....	9	27	92	128	98	38	476	612	1.055	148	576	1.779	1.162	213	1.144	2.519	4.260	6.779
Puglia .....	2	6	17	25	29	13	133	175	497	29	177	703	528	48	327	903	1.516	2.419
Basilicata .....	—	4	9	13	5	9	36	50	84	8	36	128	89	21	81	191	286	477
Calabria .....	5	6	21	32	22	15	147	184	355	26	172	553	382	47	340	769	1.212	1.981
Sicilia .....	—	4	21	25	20	14	129	163	476	41	199	716	496	59	349	904	1.612	2.516
Sardegna .....	1	15	21	37	11	8	115	134	243	24	227	494	255	47	363	665	911	1.576
<b>ITALIA...</b>	<b>171</b>	<b>505</b>	<b>964</b>	<b>1.648</b>	<b>1.627</b>	<b>624</b>	<b>6.532</b>	<b>8.783</b>	<b>12.230</b>	<b>2.195</b>	<b>8.055</b>	<b>22.480</b>	<b>14.028</b>	<b>3.324</b>	<b>15.551</b>	<b>32.903</b>	<b>52.464</b>	<b>85.367</b>

Segue: Tav. 21 — **Iscritti per trasferimento di residenza nei Comuni di ciascuna Regione, secondo la Regione di provenienza e secondo l'attività economica e la posizione nella professione o la condizione non professionale**

ANNO 1979

REGIONI DI PROVENIENZA	AGRICOLTURA				INDUSTRIA				ALTRE ATTIVITÀ				TOTALE ATTIVITÀ ECONOMICHE				CONDIZIONE NON PROFESSIONALE	TOTALE	
	Impr., lib. profess., dirig. e imp.	Lavoratori in proprio, coadiuvanti	Lavoratori dipendenti	Totale	Impr., lib. profess., dirig. e imp.	Lavoratori in proprio, coadiuvanti	Lavoratori dipendenti	Totale	Impr., lib. profess., dirig. e imp.	Lavoratori in proprio, coadiuvanti	Lavoratori dipendenti	Totale	Impr., lib. profess., dirig. e imp.	Lavoratori in proprio, coadiuvanti	Lavoratori dipendenti	Totale			
<b>ABRUZZI</b>																			
Piemonte .....	2	3	2	7	23	1	81	105	74	18	74	166	99	22	157	278	450	728	
Valle d'Aosta .....	—	1	—	1	—	—	2	2	1	1	2	4	1	2	4	7	14	21	
Lombardia .....	2	12	12	26	42	5	111	158	156	35	120	311	200	52	243	495	793	1.288	
Trentino-A. A. ....	—	5	1	6	2	1	3	6	12	—	10	22	14	6	14	34	39	73	
<i>    Bolzano-Bozen</i> .....	—	—	—	—	—	1	1	2	7	—	6	13	7	1	7	15	23	38	
<i>    Trento</i> .....	—	5	1	6	2	—	2	4	5	—	4	9	7	5	7	19	16	35	
Veneto .....	2	10	4	16	14	3	16	33	42	3	21	66	58	16	41	115	190	305	
Friuli-V. Giulia ....	2	—	—	2	5	—	2	7	27	5	13	45	34	5	15	54	83	137	
Liguria .....	—	17	4	21	5	2	12	19	15	9	30	54	20	28	46	94	163	257	
Emilia-Romagna ..	2	9	7	18	18	5	45	68	54	18	44	116	74	32	96	202	317	519	
Toscana .....	1	1	1	3	6	—	17	23	32	9	33	74	39	10	51	100	192	292	
Umbria .....	1	4	2	7	3	—	7	10	17	4	12	33	21	8	21	50	112	162	
Marche .....	4	12	6	22	26	6	47	79	100	27	68	195	130	45	121	296	452	748	
Lazio .....	15	33	32	80	76	17	160	253	288	66	242	596	379	116	434	929	1.741	2.670	
<b>ABRUZZI</b> .....	48	222	210	480	370	128	1.685	2.183	1.601	558	1.619	3.778	2.019	908	3.514	6.441	10.280	16.721	
Molise .....	3	7	6	16	15	7	39	61	52	18	44	114	70	32	89	191	387	578	
Campania .....	3	2	8	13	13	4	32	49	80	22	53	155	96	28	93	217	356	573	
Puglia .....	4	6	12	22	23	1	46	70	69	27	76	172	96	34	134	264	526	790	
Basilicata .....	1	—	—	1	4	—	10	14	7	1	4	12	12	1	14	27	53	80	
Calabria .....	—	—	2	2	1	—	14	15	24	2	16	42	25	2	32	59	121	180	
Sicilia .....	—	1	1	2	6	2	12	20	24	9	28	61	30	12	41	83	140	223	
Sardegna .....	—	—	1	1	4	—	16	20	15	1	11	27	19	1	28	48	80	123	
<b>ITALIA</b> ...	90	345	311	746	656	182	2.357	3.195	2.690	833	2.520	6.043	3.436	1.360	5.188	9.984	16.489	26.478	

**MOLISE**

Piemonte .....	—	5	7	12	8	3	31	42	25	9	24	58	33	17	62	112	164	276
Valle d'Aosta .....	—	—	—	—	—	—	—	—	1	—	—	1	1	—	—	1	—	1
Lombardia .....	—	5	4	9	5	4	29	38	52	18	19	89	57	27	52	136	132	268
Trentino-A. A. ....	—	—	1	1	—	—	—	—	2	—	3	5	2	—	4	6	3	9
<i>    Bolzano-Bozen</i> .....	—	—	—	—	—	—	—	—	1	—	3	4	1	—	3	4	3	7
<i>    Trento</i> .....	—	—	1	1	—	—	—	—	1	—	1	1	1	—	1	2	—	2
Veneto .....	—	—	1	1	4	—	3	7	8	1	3	12	12	1	7	20	17	37
Friuli-V. Giulia ....	—	—	—	—	1	—	4	5	6	—	2	8	7	—	6	13	22	35
Liguria .....	—	—	—	—	1	—	3	4	2	—	4	6	3	—	7	10	24	34
Emilia-Romagna ..	—	2	2	4	—	—	7	7	10	6	12	28	10	8	21	39	50	89
Toscana .....	—	2	—	2	3	—	11	14	18	2	4	24	21	4	15	40	53	93
Umbria .....	—	—	—	—	1	—	—	1	3	—	—	3	4	—	—	4	9	13
Marche .....	—	2	—	2	—	—	3	3	8	—	5	13	8	2	8	18	40	58
Lazio .....	—	15	6	21	19	6	45	70	87	26	52	165	106	47	103	256	366	622
<b>ABRUZZI</b> .....	1	11	1	13	10	1	19	30	48	15	38	101	59	27	58	144	186	330
Molise .....	6	128	69	203	75	36	401	512	556	123	269	948	637	287	739	1.663	2.179	3.842
Campania .....	1	12	18	31	23	4	99	126	125	24	70	219	149	40	187	376	419	795
Puglia .....	1	7	4	12	6	2	41	49	56	18	33	107	63	27	78	168	278	446
Basilicata .....	—	—	—	—	—	—	5	5	6	—	1	7	6	—	6	12	17	29
Calabria .....	—	—	—	—	1	—	4	5	16	1	4	21	17	1	8	26	33	59
Sicilia .....	—	—	—	—	3	1	5	9	4	5	3	12	7	6	8	21	27	48
Sardegna .....	—	—	—	—	3	—	3	6	5	1	1	7	8	1	4	13	20	33
<b>ITALIA</b> ...	9	189	113	311	163	57	713	933	1.038	249	547	1.834	1.210	495	1.373	3.078	4.039	7.117



Segue: Tav. 21 — **Iscritti per trasferimento di residenza nei Comuni di ciascuna Regione, secondo la Regione di provenienza e secondo l'attività economica e la posizione nella professione o la condizione non professionale**

ANNO 1979

REGIONI DI PROVENIENZA	AGRICOLTURA				INDUSTRIA				ALTRE ATTIVITA				TOTALE ATTIVITA ECONOMICHE				CONDIZIONE NON PROFESSIONALE	TOTALE
	Impr., lib. profess., dirig. e imp.	Lavoratori in proprio, coadiuvanti	Lavoratori dipendenti	Totale	Impr., lib. profess., dirig. e imp.	Lavoratori in proprio, coadiuvanti	Lavoratori dipendenti	Totale	Impr., lib. profess., dirig. e imp.	Lavoratori in proprio, coadiuvanti	Lavoratori dipendenti	Totale	Impr., lib. profess., dirig. e imp.	Lavoratori in proprio, coadiuvanti	Lavoratori dipendenti	Totale		
<b>CAMPANIA</b>																		
Piemonte .....	19	40	107	166	83	48	558	689	298	90	460	848	400	178	1.125	1.703	2.337	4.040
Valle d'Aosta .....	—	—	—	—	6	—	3	9	6	3	3	12	12	3	6	21	43	64
Lombardia .....	24	46	150	220	185	69	751	1.005	541	147	601	1.289	750	262	1.502	2.514	3.429	5.943
Trentino-A. A. ....	—	1	8	9	8	—	19	27	28	3	20	51	36	4	47	87	89	176
<i>Bolzano-Bozen</i> .....	—	1	3	4	8	—	11	19	16	2	15	33	24	3	29	56	58	114
<i>Trento</i> .....	—	—	5	5	—	—	8	8	12	1	5	18	12	1	18	31	31	62
Veneto .....	7	9	11	27	32	4	78	114	103	10	72	185	142	23	161	326	456	782
Friuli-V. Giulia .....	—	6	7	13	12	4	38	54	68	5	64	137	80	15	109	204	278	482
Liguria .....	8	4	19	31	17	13	74	104	69	17	95	181	94	34	188	316	444	760
Emilia-Romagna .....	1	24	40	65	39	33	312	384	92	48	177	317	132	105	529	766	883	1.649
Toscana .....	4	36	52	92	45	32	258	335	129	38	172	339	178	106	482	766	935	1.701
Umbria .....	—	—	3	3	3	2	4	9	15	3	15	33	18	5	22	45	119	164
Marche .....	1	2	5	8	6	3	24	33	29	7	15	51	36	12	44	92	130	222
Lazio .....	32	69	148	249	148	37	480	665	542	127	501	1.170	722	233	1.129	2.084	3.220	5.304
Abruzzi .....	2	10	14	26	15	10	45	70	53	6	49	108	70	26	108	204	265	469
Molise .....	3	5	17	25	14	5	39	58	64	18	49	131	81	28	105	214	332	546
Campania .....	298	1.026	3.065	4.389	1.963	837	9.164	11.964	6.961	2.493	7.402	16.856	9.222	4.356	19.631	33.209	52.751	85.960
Puglia .....	10	18	39	67	59	25	130	214	192	39	165	396	261	82	334	677	1.331	2.008
Basilicata .....	3	15	24	42	24	10	70	104	127	20	91	238	154	45	185	384	605	989
Calabria .....	6	6	26	38	35	8	73	116	160	31	77	268	201	45	176	422	782	1.204
Sicilia .....	10	12	29	51	29	12	92	133	97	26	103	226	136	50	224	410	749	1.159
Sardegna .....	4	4	12	20	30	2	46	78	47	8	41	96	81	14	99	194	240	434
<b>ITALIA...</b>	<b>432</b>	<b>1.333</b>	<b>3.776</b>	<b>5.541</b>	<b>2.753</b>	<b>1.154</b>	<b>12.258</b>	<b>16.165</b>	<b>9.621</b>	<b>3.139</b>	<b>10.172</b>	<b>22.932</b>	<b>12.806</b>	<b>5.626</b>	<b>26.206</b>	<b>44.638</b>	<b>69.418</b>	<b>114.056</b>
<b>PUGLIA</b>																		
Piemonte .....	5	23	122	150	50	35	533	618	303	142	462	907	358	200	1.117	1.675	2.674	4.349
Valle d'Aosta .....	—	1	2	3	—	—	4	4	3	1	1	5	3	2	7	12	27	39
Lombardia .....	3	59	140	202	88	79	632	799	534	219	611	1.364	625	357	1.383	2.365	3.757	6.122
Trentino-A. A. ....	—	1	—	1	2	—	5	7	18	3	20	41	20	4	25	49	90	139
<i>Bolzano-Bozen</i> .....	—	—	—	—	1	—	5	6	10	3	12	25	11	3	17	31	69	100
<i>Trento</i> .....	—	1	—	1	1	—	1	1	8	—	8	16	9	1	8	18	21	39
Veneto .....	2	1	15	18	21	6	36	63	122	14	76	212	145	21	127	293	452	745
Friuli-V. Giulia .....	8	2	7	17	12	2	29	43	85	3	54	142	105	7	90	202	256	458
Liguria .....	3	4	13	20	5	6	36	47	55	11	88	154	63	21	137	221	470	691
Emilia-Romagna .....	1	10	19	30	13	15	98	126	119	46	107	272	133	71	224	428	624	1.052
Toscana .....	2	8	20	30	14	9	69	92	83	23	94	200	99	40	183	322	454	776
Umbria .....	2	—	—	2	3	1	7	11	13	8	7	28	18	9	14	41	72	113
Marche .....	1	2	9	12	7	—	24	31	43	8	37	88	51	10	70	131	176	307
Lazio .....	3	16	45	64	33	14	121	168	315	59	196	570	351	89	362	802	1.297	2.099
Abruzzi .....	1	10	7	18	8	5	31	44	88	13	53	154	97	28	91	216	369	585
Molise .....	—	4	3	7	1	5	23	29	25	13	17	55	26	22	43	91	187	278
Campania .....	3	17	41	61	27	9	122	158	242	29	192	463	272	55	355	682	1.329	2.011
Puglia .....	58	492	2.247	2.797	500	370	2.941	3.811	3.929	974	3.516	8.419	4.487	1.836	8.704	15.027	22.670	37.697
Basilicata .....	4	38	48	90	24	11	87	122	156	22	140	318	184	71	275	530	938	1.468
Calabria .....	1	5	34	40	7	7	52	66	111	32	89	232	119	44	175	338	543	881
Sicilia .....	2	1	18	21	13	3	54	70	141	22	112	275	156	26	184	366	672	1.038
Sardegna .....	1	—	11	12	4	—	13	17	37	4	29	70	42	4	53	99	202	301
<b>ITALIA...</b>	<b>100</b>	<b>694</b>	<b>2.801</b>	<b>3.595</b>	<b>832</b>	<b>577</b>	<b>4.917</b>	<b>6.326</b>	<b>6.422</b>	<b>1.646</b>	<b>5.901</b>	<b>13.969</b>	<b>7.354</b>	<b>2.917</b>	<b>13.619</b>	<b>23.890</b>	<b>37.259</b>	<b>61.149</b>

Segue: Tav. 21 — **Iscritti per trasferimento di residenza nei Comuni di ciascuna Regione, secondo la Regione di provenienza e secondo l'attività economica e la posizione nella professione o la condizione non professionale**

ANNO 1979

REGIONI DI PROVENIENZA	AGRICOLTURA				INDUSTRIA				ALTRE ATTIVITÀ				TOTALE ATTIVITÀ ECONOMICHE				CONDIZIONE NON PROFESSIONALE	TOTALE
	Impr., lib. profess., dirig. e imp.	Lavoratori in proprio, coadiuvanti	Lavoratori dipendenti	Totale	Impr., lib. profess., dirig. e imp.	Lavoratori in proprio, coadiuvanti	Lavoratori dipendenti	Totale	Impr., lib. profess., dirig. e imp.	Lavoratori in proprio, coadiuvanti	Lavoratori dipendenti	Totale	Impr., lib. profess., dirig. e imp.	Lavoratori in proprio, coadiuvanti	Lavoratori dipendenti	Totale		
<b>BASILICATA</b>																		
Piemonte .....	—	15	32	47	12	13	194	219	35	44	99	178	47	72	325	444	558	1.002
Valle d'Aosta .....	—	—	—	—	—	—	—	—	1	2	1	4	1	2	1	4	6	10
Lombardia .....	—	19	29	48	11	15	133	159	85	37	87	209	96	71	249	416	510	926
Trentino-A. A. Bolzano-Bozen Trento .....	—	—	—	—	—	—	1	1	2	2	2	6	2	2	3	7	18	25
Veneto .....	—	—	—	—	4	—	10	14	11	1	7	19	15	1	17	33	50	83
Friuli-V. Giulia .....	—	—	—	—	—	—	3	3	9	—	2	11	9	—	5	14	22	36
Liguria .....	3	1	4	8	1	2	21	24	5	4	10	19	6	9	32	47	63	110
Emilia-Romagna ..	2	1	8	11	2	4	33	39	13	6	15	34	17	11	56	84	93	177
Toscana .....	—	—	7	7	1	—	39	40	20	8	21	49	21	8	67	96	116	212
Umbria .....	—	1	—	1	—	—	3	3	—	—	1	1	—	1	4	5	5	10
Marche .....	—	—	1	1	2	—	3	5	3	—	1	4	5	—	5	10	26	36
Lazio .....	1	5	6	12	4	1	23	28	45	17	27	89	50	23	56	129	179	308
Abruzzi .....	—	—	1	1	—	—	1	1	9	—	2	11	9	—	4	13	19	32
Molise .....	—	—	1	1	—	1	1	2	5	—	3	8	5	1	5	11	16	27
Campania .....	1	24	13	38	14	7	42	63	154	39	59	252	169	70	114	353	397	750
Puglia .....	1	34	19	54	8	10	45	63	191	44	93	328	200	88	157	445	618	1.063
Basilicata .....	12	130	233	375	81	58	341	480	575	147	450	1.172	668	335	1.024	2.027	2.698	4.725
Calabria .....	—	9	20	29	2	3	30	35	50	15	33	98	52	27	83	162	175	337
Sicilia .....	—	2	1	3	—	—	8	8	17	1	12	30	17	3	21	41	80	121
Sardegna .....	—	2	—	2	1	—	—	1	6	—	—	6	7	2	—	9	13	22
<b>ITALIA</b> .....	<b>17</b>	<b>245</b>	<b>372</b>	<b>634</b>	<b>143</b>	<b>114</b>	<b>931</b>	<b>1.188</b>	<b>1.236</b>	<b>367</b>	<b>925</b>	<b>2.528</b>	<b>1.396</b>	<b>726</b>	<b>2.228</b>	<b>4.350</b>	<b>5.662</b>	<b>10.012</b>
<b>CALABRIA</b>																		
Piemonte .....	8	30	155	193	45	48	689	782	173	99	418	690	226	177	1.262	1.665	2.173	3.838
Valle d'Aosta .....	1	1	9	11	—	2	14	16	8	2	9	19	9	5	32	46	45	91
Lombardia .....	7	37	140	184	63	59	691	813	276	121	351	748	346	217	1.182	1.745	2.311	4.056
Trentino-A. A. Bolzano-Bozen Trento .....	—	—	4	4	4	—	17	21	6	5	15	26	10	5	36	51	56	107
Veneto .....	—	—	4	4	4	—	13	17	5	5	15	25	9	5	32	46	28	74
Friuli-V. Giulia .....	—	—	—	—	—	—	4	4	1	—	—	1	—	—	4	5	28	33
Liguria .....	1	2	7	10	11	4	33	48	51	11	28	90	63	17	68	148	223	371
Emilia-Romagna ..	—	3	1	4	4	2	23	29	17	2	9	28	21	7	33	61	76	137
Lazio .....	—	7	40	47	10	14	148	172	40	30	77	147	50	51	265	366	440	806
Toscana .....	2	7	34	43	11	9	114	134	45	20	54	119	58	36	202	296	329	625
Umbria .....	1	2	12	15	13	9	95	117	50	10	46	106	64	21	153	238	292	530
Marche .....	—	1	1	2	3	—	2	5	2	1	2	5	5	2	5	12	20	32
Lazio .....	—	—	4	4	2	1	3	6	5	3	19	27	7	4	26	37	47	84
Abruzzi .....	11	13	60	84	41	20	112	173	169	62	187	418	221	95	359	675	845	1.520
Molise .....	1	1	3	5	3	1	11	15	14	1	10	25	18	3	24	45	85	130
Campania .....	—	—	1	1	1	—	4	5	3	—	3	6	4	—	8	12	9	21
Puglia .....	3	6	23	32	25	10	81	116	170	47	112	329	198	63	216	477	815	1.292
Basilicata .....	1	5	21	27	8	11	64	83	101	18	60	179	110	34	145	289	454	743
Calabria .....	1	4	23	28	11	3	46	60	51	16	25	92	63	23	94	180	266	446
Sicilia .....	106	217	1.138	1.461	503	228	1.724	2.455	2.654	495	2.087	5.236	3.263	940	4.949	9.152	12.573	21.725
Sardegna .....	13	9	36	58	36	10	74	120	229	39	233	501	278	58	343	679	915	1.594
<b>ITALIA</b> .....	<b>156</b>	<b>345</b>	<b>1.719</b>	<b>2.220</b>	<b>795</b>	<b>432</b>	<b>3.959</b>	<b>5.186</b>	<b>4.079</b>	<b>984</b>	<b>3.752</b>	<b>8.815</b>	<b>5.030</b>	<b>1.761</b>	<b>9.430</b>	<b>16.221</b>	<b>22.044</b>	<b>38.265</b>

Segue: Tav. 21 — **Iscritti per trasferimento di residenza nei Comuni di ciascuna Regione, secondo la Regione di provenienza e secondo l'attività economica e la posizione nella professione o la condizione non professionale**

ANNO 1979

REGIONI DI PROVENIENZA	AGRICOLTURA				INDUSTRIA				ALTRE ATTIVITÀ				TOTALE ATTIVITÀ ECONOMICHE				CONDIZIONE NON PROFESSIONALE	TOTALE
	Impr., lib. profess., dirig. e imp.	Lavoratori in proprio, coadiuvanti	Lavoratori dipendenti	Totale	Impr., lib. profess., dirig. e imp.	Lavoratori in proprio, coadiuvanti	Lavoratori dipendenti	Totale	Impr., lib. profess., dirig. e imp.	Lavoratori in proprio, coadiuvanti	Lavoratori dipendenti	Totale	Impr., lib. profess., dirig. e imp.	Lavoratori in proprio, coadiuvanti	Lavoratori dipendenti	Totale		
<b>SICILIA</b>																		
Piemonte .....	10	29	135	174	84	85	926	1.095	374	167	614	1.155	468	281	1.675	2.424	3.784	6.208
Valle d'Aosta .....	—	—	—	—	2	—	4	6	9	1	4	14	11	1	8	20	43	63
Lombardia .....	33	40	179	252	143	102	891	1.136	650	184	731	1.565	826	326	1.801	2.953	4.655	7.608
Trentino-A. A. ....	—	2	3	5	5	—	14	19	33	5	12	50	38	7	29	74	100	174
<i>Bolzano-Bozen</i> .....	—	2	2	4	4	—	11	15	25	5	8	38	29	7	21	57	70	127
<i>Trento</i> .....	—	—	1	1	1	—	3	4	8	—	4	12	9	—	8	17	30	47
Veneto .....	2	6	10	18	27	14	53	94	168	32	58	258	197	52	121	370	504	874
Friuli-V. Giulia ....	5	1	2	8	14	6	24	44	75	7	30	112	94	14	56	164	237	401
Liguria .....	4	8	20	32	26	24	148	198	85	29	149	263	115	61	317	493	822	1.315
Emilia-Romagna ..	2	14	35	51	19	32	153	204	72	54	151	277	93	100	339	532	758	1.290
Toscana .....	5	14	24	43	30	28	208	266	112	50	155	317	147	92	387	626	958	1.584
Umbria .....	1	1	1	3	3	1	6	10	17	3	6	26	21	5	13	39	66	105
Marche .....	1	—	2	3	9	—	7	16	18	5	13	36	28	5	22	55	120	175
Lazio .....	17	11	32	60	85	28	144	257	302	80	214	596	404	119	390	913	1.710	2.623
Abruzzi .....	2	2	3	7	7	3	17	27	11	10	15	36	20	15	35	70	117	187
Molise .....	—	—	3	3	1	—	7	8	1	2	—	3	2	2	10	14	32	46
Campania .....	14	5	13	32	40	14	75	129	175	21	106	302	229	40	194	463	792	1.255
Puglia .....	7	5	17	29	33	6	65	104	162	11	85	258	202	22	167	391	633	1.024
Basilicata .....	1	—	—	1	3	1	7	11	15	4	14	33	19	5	21	45	90	135
Calabria .....	8	3	33	44	28	4	76	108	271	23	108	402	307	30	217	554	1.033	1.587
Sicilia .....	338	607	1.979	2.924	1.590	743	3.765	6.098	7.771	1.818	4.940	14.529	9.699	3.168	10.684	23.551	42.724	66.275
Sardegna .....	4	—	9	13	15	3	23	41	76	7	58	141	95	10	90	195	297	492
<b>ITALIA</b> .....	<b>454</b>	<b>748</b>	<b>2.500</b>	<b>3.702</b>	<b>2.164</b>	<b>1.094</b>	<b>6.613</b>	<b>9.871</b>	<b>10.397</b>	<b>2.513</b>	<b>7.463</b>	<b>20.373</b>	<b>13.015</b>	<b>4.355</b>	<b>16.576</b>	<b>33.946</b>	<b>59.475</b>	<b>93.421</b>
<b>SARDEGNA</b>																		
Piemonte .....	3	19	38	60	16	19	267	302	100	58	244	402	119	96	549	764	1.067	1.831
Valle d'Aosta .....	—	—	—	—	1	—	3	4	6	—	3	9	7	—	6	13	28	41
Lombardia .....	2	24	31	57	28	20	243	291	120	67	213	400	150	111	487	748	963	1.711
Trentino-A. A. ....	—	—	2	2	—	—	1	1	15	1	7	23	15	1	10	26	50	76
<i>Bolzano-Bozen</i> .....	—	—	2	2	—	—	—	—	9	—	5	14	9	—	7	16	42	58
<i>Trento</i> .....	—	—	—	—	—	—	1	1	6	1	2	9	6	1	3	10	8	18
Veneto .....	—	5	5	10	3	2	30	35	27	1	30	58	30	8	65	103	171	274
Friuli-V. Giulia ....	1	—	4	5	2	1	11	14	21	6	22	49	24	7	37	68	73	141
Liguria .....	—	2	11	13	18	9	87	114	87	37	101	225	105	48	199	352	640	992
Emilia-Romagna ..	—	6	23	29	8	3	52	63	49	17	30	96	57	26	105	188	269	457
Toscana .....	—	15	26	41	8	8	70	86	82	30	79	191	90	53	175	318	338	656
Umbria .....	—	3	—	3	6	—	5	11	12	1	6	19	18	4	11	33	54	87
Marche .....	1	3	1	5	7	1	18	26	20	9	5	34	28	13	24	65	84	149
Lazio .....	3	20	25	48	34	13	134	181	215	64	238	517	252	97	397	746	1.036	1.782
Abruzzi .....	—	—	—	—	3	—	15	18	13	1	9	23	16	1	24	41	39	80
Molise .....	—	—	—	—	—	—	4	4	3	—	1	4	3	—	5	8	11	19
Campania .....	1	2	7	10	13	2	20	35	76	22	56	154	90	26	83	199	267	466
Puglia .....	—	—	7	7	2	—	9	11	41	6	11	58	43	6	27	76	124	200
Basilicata .....	—	2	—	2	—	—	—	—	5	2	2	9	5	4	2	11	18	29
Calabria .....	—	1	2	3	—	1	5	6	18	2	23	43	18	4	30	52	61	113
Sicilia .....	1	—	10	11	5	2	38	45	116	12	47	175	122	14	95	231	234	465
Sardegna .....	40	218	370	628	401	121	1.824	2.346	2.727	701	2.627	6.055	3.168	1.040	4.821	9.029	15.376	24.405
<b>ITALIA</b> .....	<b>52</b>	<b>320</b>	<b>562</b>	<b>934</b>	<b>555</b>	<b>202</b>	<b>2.836</b>	<b>3.593</b>	<b>3.753</b>	<b>1.037</b>	<b>3.754</b>	<b>8.544</b>	<b>4.360</b>	<b>1.559</b>	<b>7.152</b>	<b>13.071</b>	<b>20.903</b>	<b>33.974</b>

Tav. 22 — **Iscritti per trasferimento di residenza nei Comuni di ciascuna Regione in età di 6 anni e oltre, secondo la Regione di provenienza e il grado di istruzione**

ANNO 1979

REGIONI DI PROVENIENZA	Laurea	Diploma	Licenza scuola media inferiore	Licenza elementare	Nessun titolo	TOTALE	Laurea	Diploma	Licenza scuola media inferiore	Licenza elementare	Nessun titolo	TOTALE
<b>PIEMONTE</b>												
Piemonte .....	2.191	10.774	22.370	30.702	11.738	77.775	15	87	169	183	63	517
Valle d'Aosta .....	23	89	141	145	56	454	28	191	428	608	205	1.460
Lombardia .....	274	885	1.270	1.739	682	4.850	6	18	22	29	8	83
Trentino-A. A. ....	6	31	49	49	26	161	—	1	3	—	1	5
<i>Bozano-Bozen</i> .....	3	16	38	26	20	103	—	1	3	—	—	4
<i>Trento</i> .....	3	15	11	23	6	58	—	—	—	—	1	1
Veneto .....	51	189	280	347	222	1.089	3	6	10	11	4	34
Friuli-V. Giulia ....	26	69	104	92	44	335	—	1	1	—	4	6
Liguria .....	161	447	716	1.204	343	2.871	12	8	14	26	5	65
Emilia-Romagna ..	47	142	189	200	123	701	5	5	9	11	3	33
Toscana .....	64	128	226	214	94	726	7	2	16	5	2	32
Umbria .....	11	27	32	30	13	113	—	2	1	1	2	6
Marche .....	27	59	87	59	32	264	1	3	2	1	—	7
Lazio .....	139	396	562	365	197	1.659	12	22	17	15	6	72
Abruzzi .....	33	113	155	125	62	488	—	4	6	4	3	17
Molise .....	7	45	85	86	38	261	—	—	—	1	—	1
Campania .....	201	838	1.708	1.700	733	5.180	—	7	16	16	4	43
Puglia .....	130	680	1.227	1.730	827	4.594	1	3	15	8	3	30
Basilicata .....	22	194	453	441	236	1.346	—	1	7	4	—	12
Calabria .....	126	753	1.348	1.904	933	5.064	3	13	54	94	30	194
Sicilia .....	251	884	1.708	2.853	1.522	7.218	4	17	22	13	7	63
Sardegna .....	18	159	766	756	259	1.958	—	4	14	14	5	37
<b>ITALIA ...</b>	<b>3.808</b>	<b>16.902</b>	<b>33.476</b>	<b>44.741</b>	<b>18.180</b>	<b>117.107</b>	<b>97</b>	<b>395</b>	<b>826</b>	<b>1.044</b>	<b>355</b>	<b>2.717</b>

**VALLE D'AOSTA****LOMBARDIA****TRENTINO-ALTO ADIGE**

Piemonte .....	356	1.003	1.213	1.563	529	4.664	11	42	72	120	27	272
Valle d'Aosta .....	3	24	23	29	9	88	—	6	1	6	1	14
Lombardia .....	4.250	20.348	42.977	57.434	19.655	144.664	51	130	242	353	82	858
Trentino-A. A. ....	59	154	220	245	73	751	288	1.272	3.524	3.831	1.166	10.081
<i>Bozano-Bozen</i> .....	11	46	63	58	17	195	102	515	1.672	2.027	665	4.981
<i>Trento</i> .....	48	108	157	187	56	556	186	757	1.852	1.804	501	5.100
Veneto .....	242	730	934	1.101	388	3.395	52	159	277	290	101	879
Friuli-V. Giulia ....	55	155	197	163	71	641	6	30	57	54	16	163
Liguria .....	245	502	586	747	321	2.401	6	23	31	51	21	132
Emilia-Romagna ..	269	685	847	1.136	410	3.347	41	28	47	59	25	200
Toscana .....	141	376	418	415	171	1.521	5	21	32	34	7	99
Umbria .....	53	88	79	60	34	314	2	9	3	2	2	18
Marche .....	92	185	146	183	71	677	12	10	16	17	10	65
Lazio .....	423	917	913	703	311	3.267	37	76	101	81	28	323
Abruzzi .....	79	249	282	240	98	948	11	13	35	21	6	86
Molise .....	27	95	102	94	47	365	2	3	10	6	—	21
Campania .....	470	1.387	2.285	2.732	942	7.816	22	27	105	99	22	275
Puglia .....	281	1.173	2.068	2.885	976	7.383	27	43	76	73	29	248
Basilicata .....	32	225	550	621	216	1.644	2	5	7	11	3	28
Calabria .....	204	853	1.514	2.495	907	5.973	10	12	52	81	16	171
Sicilia .....	535	1.339	2.160	3.694	1.474	9.202	34	34	62	94	26	250
Sardegna .....	52	288	842	808	227	2.217	6	4	29	19	9	67
<b>ITALIA ...</b>	<b>7.868</b>	<b>30.776</b>	<b>58.356</b>	<b>77.348</b>	<b>26.930</b>	<b>201.278</b>	<b>625</b>	<b>1.947</b>	<b>4.779</b>	<b>5.302</b>	<b>1.597</b>	<b>14.250</b>

Segue: Tav. 22 — Iscritti per trasferimento di residenza nei Comuni di ciascuna Regione  
in età di 6 anni e oltre, secondo la Regione di provenienza e il grado di istruzione

ANNO 1979

REGIONI DI PROVENIENZA	Laurea	Diploma	Licenza scuola media inferiore	Licenza elemen- tare	Nessun titolo	TOTALE	Laurea	Diploma	Licenza scuola media inferiore	Licenza elemen- tare	Nessun titolo	TOTALE
<b>VENETO</b>						<b>FRIULI-VENEZIA GIULIA</b>						
Piemonte .....	59	248	468	843	333	1.951	18	110	149	219	70	566
Valle d'Aosta .....	1	2	18	23	4	48	5	3	5	6	—	19
Lombardia .....	197	762	1.114	1.822	656	4.551	53	163	374	507	164	1.261
Trentino-A. A. ....	67	189	321	357	150	1.084	11	52	83	60	36	242
<i>Bolzano-Bozen</i> ..	25	79	146	160	70	480	10	34	47	32	16	139
<i>Trento</i> .....	42	110	175	197	80	604	1	18	36	28	20	103
Veneto .....	2.029	8.485	19.939	23.603	8.232	62.288	100	379	653	653	246	2.031
Friuli-V. Giulia ....	130	366	570	664	281	2.011	640	2.321	5.400	5.409	2.169	15.939
Liguria .....	32	95	125	180	59	491	16	43	69	78	18	224
Emilia-Romagna ..	188	291	429	550	260	1.718	16	40	83	86	34	259
Toscana .....	29	143	144	228	79	623	16	46	89	78	33	262
Umbria .....	8	24	28	30	12	102	12	15	17	5	4	53
Marche .....	58	75	57	54	19	263	10	16	24	20	7	77
Lazio .....	174	396	427	400	158	1.555	63	170	236	207	63	739
Abruzzi .....	25	59	97	83	29	293	9	16	38	21	12	96
Molise .....	4	24	17	21	18	84	5	12	10	7	3	37
Campania .....	111	284	429	363	169	1.356	57	114	334	254	63	832
Puglia .....	100	269	374	287	115	1.145	37	110	344	229	60	769
Basilicata .....	11	32	52	41	14	150	1	9	22	18	6	56
Calabria .....	53	138	145	188	89	613	26	37	52	65	27	207
Sicilia .....	225	279	270	331	132	1.237	69	123	180	167	78	617
Sardegna .....	13	77	115	138	54	397	3	15	73	50	9	150
<b>ITALIA ...</b>	<b>3.514</b>	<b>12.238</b>	<b>25.139</b>	<b>30.206</b>	<b>10.863</b>	<b>81.960</b>	<b>1.167</b>	<b>3.794</b>	<b>8.234</b>	<b>8.139</b>	<b>3.102</b>	<b>24.436</b>

**LIGURIA****EMILIA-ROMAGNA**

Piemonte .....	166	603	1.055	1.333	490	3.647	47	235	365	523	265	1.435
Valle d'Aosta .....	3	10	18	16	7	54	1	6	7	12	5	31
Lombardia .....	184	539	928	1.038	382	3.071	271	937	1.380	2.011	826	5.425
Trentino-A. A. ....	3	21	25	31	9	89	33	72	105	52	33	295
<i>Bolzano-Bozen</i> ..	—	12	15	15	5	47	9	34	45	23	16	127
<i>Trento</i> .....	3	9	10	16	4	42	24	38	60	29	17	168
Veneto .....	15	126	99	101	42	383	102	371	469	519	202	1.663
Friuli-V. Giulia ....	16	41	40	48	23	168	11	73	102	72	61	319
Liguria .....	739	3.086	4.916	6.604	2.275	17.620	41	126	197	339	131	834
Emilia-Romagna ..	46	117	198	268	98	727	1.696	7.208	13.805	19.348	9.311	51.368
Toscana .....	98	344	443	487	176	1.548	102	275	355	505	173	1.410
Umbria .....	7	19	13	26	18	83	26	62	69	60	35	252
Marche .....	3	23	36	23	11	96	115	229	324	296	206	1.170
Lazio .....	83	249	329	204	122	987	157	370	420	407	194	1.548
Abruzzi .....	7	25	47	54	25	158	53	150	173	223	80	679
Molise .....	6	8	17	14	3	48	19	42	92	82	35	270
Campania .....	39	203	370	331	174	1.117	100	468	989	1.415	569	3.541
Puglia .....	25	111	225	218	93	672	103	334	628	607	208	1.880
Basilicata .....	4	31	53	66	37	191	21	100	170	220	85	596
Calabria .....	13	110	253	462	234	1.072	58	234	287	468	188	1.235
Sicilia .....	35	179	381	519	314	1.428	79	295	555	805	407	2.141
Sardegna .....	16	95	389	283	82	865	19	109	217	250	107	702
<b>ITALIA ...</b>	<b>1.508</b>	<b>5.940</b>	<b>9.835</b>	<b>12.126</b>	<b>4.615</b>	<b>34.024</b>	<b>3.054</b>	<b>11.696</b>	<b>20.709</b>	<b>28.214</b>	<b>13.121</b>	<b>76.794</b>

Segue: Tav. 22 — Iscritti per trasferimento di residenza nei Comuni di ciascuna Regione in età di 6 anni e oltre, secondo la Regione di provenienza e il grado di istruzione

ANNO 1979 -

REGIONI DI PROVENIENZA	Laurea	Diploma	Licenza scuola media inferiore	Licenza elementare	Nessun titolo	TOTALE	Laurea	Diploma	Licenza scuola media inferiore	Licenza elementare	Nessun titolo	TOTALE
<b>TOSCANA</b>												
Piemonte .....	78	264	366	478	215	1.401	27	55	93	112	69	356
Valle d'Aosta .....	3	2	9	16	5	35	—	—	1	3	—	4
Lombardia .....	154	477	623	868	354	2.476	24	114	168	173	99	578
Trentino-A. A. ....	21	67	55	47	27	217	—	14	12	17	6	49
<i>    Bolzano-Bozen ..</i>	8	35	34	17	13	107	—	7	8	9	3	27
<i>    Trento .....</i>	13	32	21	30	14	110	—	7	4	8	3	22
Veneto .....	58	169	203	206	103	739	10	32	50	40	13	145
Friuli-V. Giulia ....	28	55	100	66	36	285	5	16	10	6	3	40
Liguria .....	85	322	511	676	314	1.908	11	15	38	39	24	127
Emilia-Romagna ..	99	277	352	457	209	1.394	21	40	66	63	33	223
Toscana .....	1.618	6.761	11.217	16.598	7.490	43.684	27	146	171	258	146	748
Umbria .....	51	175	183	211	111	731	265	1.105	1.735	1.825	1.256	6.186
Marche .....	28	65	86	92	42	313	25	106	79	108	63	381
Lazio .....	198	646	782	862	446	2.934	111	404	471	809	368	2.163
Abruzzi .....	28	89	93	144	71	425	14	46	29	58	20	167
Molise .....	12	24	37	34	20	127	2	4	4	7	—	17
Campania .....	149	497	1.012	1.390	706	3.754	21	67	50	119	52	309
Puglia .....	105	254	386	551	289	1.585	13	46	45	76	33	213
Basilicata .....	24	88	202	276	151	741	4	13	13	13	10	53
Calabria .....	62	223	269	341	187	1.082	15	25	40	33	19	132
Sicilia .....	122	350	688	1.172	603	2.935	9	37	42	48	21	157
Sardegna .....	51	128	358	349	179	1.065	6	22	38	29	23	118
<b>ITALIA ...</b>	<b>2.974</b>	<b>10.933</b>	<b>17.532</b>	<b>24.834</b>	<b>11.558</b>	<b>67.831</b>	<b>610</b>	<b>2.307</b>	<b>3.155</b>	<b>3.836</b>	<b>2.258</b>	<b>12.166</b>

**UMBRIA****MARCHE****LAZIO**

Piemonte .....	22	77	144	174	76	493	87	288	322	366	511	1.574
Valle d'Aosta .....	1	—	—	6	1	8	1	10	12	1	15	39
Lombardia .....	75	253	326	405	231	1.290	222	518	522	531	918	2.711
Trentino-A. A. ....	6	10	31	16	2	65	13	52	76	37	63	241
<i>    Bolzano-Bozen ..</i>	2	6	20	10	1	39	6	26	45	15	40	132
<i>    Trento .....</i>	4	4	11	6	1	26	7	26	31	22	23	109
Veneto .....	37	80	77	80	38	312	82	222	177	183	279	943
Friuli-V. Giulia ....	4	28	43	36	10	121	34	125	108	64	142	473
Liguria .....	11	25	68	75	29	208	63	149	194	176	304	886
Emilia-Romagna ..	65	173	276	334	156	1.004	75	199	186	190	337	987
Toscana .....	20	66	95	116	59	356	159	388	381	429	666	2.023
Umbria .....	41	88	92	87	56	364	91	272	295	378	463	1.499
Marche .....	824	2.702	4.385	6.012	3.431	17.354	81	187	152	179	314	913
Lazio .....	124	300	376	483	314	1.597	1.690	7.508	11.882	16.190	10.272	47.542
Abruzzi .....	49	185	249	279	132	894	169	429	487	646	789	2.520
Molise .....	6	21	45	34	21	127	43	114	153	172	168	650
Campania .....	41	77	137	158	63	476	359	1.002	1.305	1.546	1.906	6.118
Puglia .....	41	116	153	182	70	562	161	422	417	445	771	2.216
Basilicata .....	4	23	24	34	8	93	33	81	70	126	147	457
Calabria .....	10	38	40	63	19	170	176	344	284	377	656	1.837
Sicilia .....	18	51	66	68	43	46	182	427	396	443	817	2.265
Sardegna .....	8	22	70	73	22	195	60	181	379	333	503	1.456
<b>ITALIA ...</b>	<b>1.407</b>	<b>4.335</b>	<b>6.697</b>	<b>8.715</b>	<b>4.781</b>	<b>25.935</b>	<b>3.781</b>	<b>12.918</b>	<b>17.798</b>	<b>22.812</b>	<b>20.041</b>	<b>77.350</b>

Segue: Tav. 22 — Iscritti per trasferimento di residenza nei Comuni di ciascuna Regione in età di 6 anni e oltre, secondo la Regione di provenienza e il grado di istruzione

ANNO 1979

REGIONI DI PROVENIENZA	Laurea	Diploma	Licenza scuola media inferiore	Licenza elementare	Nessun titolo	TOTALE	Laurea	Diploma	Licenza scuola media inferiore	Licenza elementare	Nessun titolo	TOTALE
<b>ABRUZZI</b>												
Piemonte .....	17	91	160	253	134	655	2	42	51	93	53	241
Valle d'Aosta .....	—	2	5	11	1	19	1	—	—	—	—	1
Lombardia .....	46	195	289	420	214	1.164	11	57	55	75	46	244
Trentino-A. A. ....	8	5	22	25	6	66	—	2	5	—	—	7
<i>Bozano-Bozen</i> .....	6	—	13	12	2	33	—	1	4	—	—	5
<i>Trento</i> .....	2	5	9	13	4	33	—	1	1	—	—	2
Veneto .....	14	63	50	90	60	277	1	12	9	11	2	35
Friuli-V. Giulia ....	2	19	42	37	20	120	1	8	7	6	10	32
Liguria .....	6	32	47	106	51	242	—	5	10	14	3	32
Emilia-Romagna ..	34	63	94	181	85	457	9	8	16	32	17	82
Toscana .....	10	41	68	98	52	269	8	11	29	19	13	80
Umbria .....	8	38	28	58	19	151	2	4	2	5	—	13
Marche .....	39	144	175	217	115	690	10	7	16	10	12	55
Lazio .....	128	439	564	969	359	2.459	34	101	124	206	95	560
Abruzzi .....	618	2.597	3.514	5.385	3.127	15.241	23	64	85	83	49	304
Molise .....	12	84	115	179	153	543	218	663	797	1.148	644	3.470
Campania .....	31	88	135	163	91	508	58	155	200	197	109	719
Puglia .....	41	145	131	241	144	702	15	53	98	136	88	390
Basilicata .....	2	16	20	18	20	76	—	7	6	11	3	27
Calabria .....	12	29	41	52	27	161	8	17	6	16	10	57
Sicilia .....	17	28	54	54	38	191	3	9	12	11	9	44
Sardegna .....	12	22	30	31	25	120	—	5	6	10	8	29
<b>ITALIA...</b>	<b>1.057</b>	<b>4.141</b>	<b>5.584</b>	<b>8.588</b>	<b>4.741</b>	<b>24.111</b>	<b>404</b>	<b>1.230</b>	<b>1.534</b>	<b>2.083</b>	<b>1.171</b>	<b>6.422</b>
<b>CAMPANIA</b>												
Piemonte .....	52	394	885	1.532	729	3.592	67	388	832	1.629	956	3.872
Valle d'Aosta .....	5	10	15	22	2	54	—	1	4	17	11	33
Lombardia .....	129	713	1.224	2.176	1.124	5.366	121	637	1.134	2.300	1.239	5.431
Trentino-A. A. ....	4	22	41	53	41	161	6	13	42	37	17	115
<i>Bozano-Bozen</i> .....	2	13	31	35	21	102	2	11	26	28	12	79
<i>Trento</i> .....	2	9	10	18	20	59	4	2	16	9	5	36
Veneto .....	44	115	185	224	149	717	47	140	157	210	116	670
Friuli-V. Giulia ....	11	90	142	148	61	452	26	60	109	132	81	408
Liguria .....	17	94	189	282	110	692	26	81	116	281	111	615
Emilia-Romagna ..	42	137	353	684	271	1.487	44	156	194	352	212	958
Toscana .....	31	180	400	626	317	1.554	26	127	169	234	138	694
Umbria .....	4	29	21	54	37	145	15	20	19	30	14	98
Marche .....	14	37	49	81	27	208	26	54	65	89	44	278
Lazio .....	148	718	1.279	1.801	899	4.845	117	388	534	598	291	1.928
Abruzzi .....	31	75	87	168	66	427	40	108	111	158	98	515
Molise .....	26	92	111	194	89	512	16	44	58	100	34	252
Campania .....	2.585	10.397	16.567	32.204	15.547	77.300	83	311	430	653	305	1.782
Puglia .....	77	306	421	629	379	1.812	1.270	5.069	7.343	12.651	6.851	33.184
Basilicata .....	75	150	210	330	154	919	78	233	268	456	257	1.292
Calabria .....	76	209	230	394	202	1.111	40	129	174	273	142	758
Sicilia .....	31	170	280	388	193	1.062	46	136	237	334	159	912
Sardegna .....	17	85	99	131	64	396	20	30	66	89	51	256
<b>ITALIA...</b>	<b>3.419</b>	<b>14.023</b>	<b>22.788</b>	<b>42.121</b>	<b>20.461</b>	<b>102.812</b>	<b>2.114</b>	<b>8.125</b>	<b>12.062</b>	<b>20.623</b>	<b>11.127</b>	<b>54.051</b>
<b>PUGLIA</b>												

Segue: Tav. 22 — Iscritti per trasferimento di residenza nei Comuni di ciascuna Regione  
in età di 6 anni e oltre, secondo la Regione di provenienza e il grado di istruzione

ANNO 1979


REGIONI DI PROVENIENZA	Laurea	Diploma	Licenza scuola media inferiore	Licenza elemen- tare	Nessun titolo	TOTALE	Laurea	Diploma	Licenza scuola media inferiore	Licenza elemen- tare	Nessun titolo	TOTALE
<b>BASILICATA</b>						<b>CALABRIA</b>						
Piemonte .....	8	69	209	388	230	904	42	272	631	1.664	799	3.408
Valle d'Aosta .....	—	—	3	2	3	8	—	8	14	45	16	83
Lombardia .....	9	98	222	344	159	832	73	393	689	1.648	793	3.596
Trentino-A. A. ....	1	2	10	2	2	17	1	11	24	52	11	99
<i>Bozano-Bozen</i> ..	—	—	4	1	2	7	1	6	16	39	9	71
<i>Trento</i> .....	1	2	6	1	—	10	—	5	8	13	2	28
Veneto .....	—	24	22	16	14	76	21	54	75	106	75	331
Friuli-V. Giulia ....	1	1	13	18	—	33	6	12	32	63	13	126
Liguria .....	1	4	29	51	18	103	9	50	147	360	174	740
Emilia-Romagna ..	11	25	31	65	26	158	34	72	119	209	122	556
Toscana .....	5	11	59	83	35	193	35	74	102	178	87	476
Umbria .....	—	—	3	6	1	10	—	7	4	17	3	31
Marche .....	4	3	10	12	6	35	4	14	25	17	9	69
Lazio .....	18	71	55	93	47	284	120	232	306	554	200	1.412
Abruzzi .....	6	3	7	9	5	30	8	28	32	36	22	126
Molise .....	3	2	11	1	1	18	3	3	1	6	7	20
Campania .....	74	135	146	201	136	692	76	252	276	380	218	1.202
Puglia .....	77	217	174	300	187	955	32	131	147	229	120	659
Basilicata .....	148	783	896	1.547	896	4.270	11	56	82	156	101	406
Calabria .....	17	53	71	107	71	319	1.016	3.624	3.638	7.087	4.161	19.526
Sicilia .....	4	19	29	28	24	104	96	232	341	518	255	1.442
Sardegna .....	—	6	5	3	4	18	5	16	19	46	13	99
<b>ITALIA...</b>	<b>387</b>	<b>1.526</b>	<b>2.005</b>	<b>3.276</b>	<b>1.865</b>	<b>9.059</b>	<b>1.592</b>	<b>5.541</b>	<b>6.704</b>	<b>13.371</b>	<b>7.199</b>	<b>34.407</b>
<b>SICILIA</b>						<b>SARDEGNA</b>						
Piemonte .....	108	501	1.045	2.463	1.451	5.568	14	101	422	774	361	1.672
Valle d'Aosta .....	2	11	13	13	16	55	—	4	8	17	9	38
Lombardia .....	224	780	1.177	2.941	1.709	6.831	36	116	422	666	312	1.552
Trentino-A. A. ....	13	25	36	38	48	160	—	14	31	13	9	67
<i>Bozano-Bozen</i> ..	11	14	28	28	32	113	—	7	22	13	8	50
<i>Trento</i> .....	2	11	8	10	16	47	—	7	9	—	1	17
Veneto .....	84	170	162	211	140	767	2	36	75	96	37	246
Friuli-V. Giulia ....	30	91	82	101	56	360	4	11	36	46	28	125
Liguria .....	26	122	241	484	322	1.195	22	84	242	341	209	898
Emilia-Romagna ..	23	119	238	515	261	1.156	11	42	100	195	80	428
Toscana .....	40	174	263	629	348	1.454	24	88	162	230	86	590
Umbria .....	11	20	17	30	15	93	6	18	20	28	12	84
Marche .....	12	34	43	41	32	162	12	29	30	49	23	143
Lazio .....	137	487	565	730	509	2.428	74	220	404	628	311	1.637
Abruzzi .....	10	30	31	44	49	164	4	15	18	27	9	73
Molise .....	—	3	8	20	8	39	2	6	1	9	1	19
Campania .....	77	192	301	380	190	1.140	46	70	91	150	80	437
Puglia .....	44	154	241	320	159	918	12	28	46	57	43	186
Basilicata .....	3	22	37	34	20	116	1	3	7	9	8	28
Calabria .....	100	266	293	484	282	1.425	13	18	21	37	16	105
Sicilia .....	3.016	9.961	11.876	21.532	13.353	59.738	46	85	104	131	51	417
Sardegna .....	37	99	94	134	72	436	761	2.611	5.570	8.301	4.454	21.697
<b>ITALIA...</b>	<b>3.997</b>	<b>13.261</b>	<b>16.763</b>	<b>31.144</b>	<b>19.040</b>	<b>84.205</b>	<b>1.090</b>	<b>3.599</b>	<b>7.810</b>	<b>11.804</b>	<b>6.139</b>	<b>30.442</b>



PARTE TERZA

**DATI RETROSPETTIVI**

**ED ELABORAZIONI PARTICOLARI**



Tav. 23 — Bilanci annuali della popolazione residente nei periodi intercensuali (\*)

ANNI 1861-1980 — DATI IN MIGLIAIA

ANNI	AI CONFINI DELL'EPOCA					AI CONFINI ATTUALI						
	Popolazione inizio anno	Nati vivi	Morti	Saldo migratorio	Popolazione fine anno	Popolazione inizio anno	Nati vivi	Morti	Saldo migratorio	Popolazione fine anno		
1861.....	—	—	—	—	22.182	—	—	—	—	26.328		
1862.....	22.182	834	694	+	7	22.329	26.328	991	815	+	3	26.507
1863.....	22.329	865	701	+	8	22.501	26.507	1.026	824	+	3	26.712
1864.....	22.501	849	673	+	12	22.689	26.712	1.000	802	+	5	26.915
1865.....	22.689	870	687	+	12	22.884	26.915	1.024	812	+	4	27.131
1866.....	22.884	883	672	+	12	(a) 25.772	27.131	1.044	798	+	4	27.381
1867.....	25.772	933	886	+	8	25.827	27.381	991	935	+	3	27.440
1868.....	25.827	906	794	+	5	25.944	27.440	964	844	+	1	27.561
1869.....	25.944	959	730	+	4	26.177	27.561	1.016	777	+	1	27.801
1870.....	26.177	959	790	—	—	26.346	27.801	1.016	840	—	3	27.974
1871.....	26.346	967	794	—	—	(b) 27.304	27.974	1.026	845	—	4	28.151
1872.....	27.304	1.027	843	—	21	27.467	28.151	1.060	868	—	29	28.314
1873.....	27.467	991	829	—	17	27.612	28.314	1.023	854	—	24	28.459
1874.....	27.612	958	842	—	21	27.707	28.459	985	868	—	25	28.551
1875.....	27.707	1.041	859	—	23	27.866	28.551	1.072	885	—	29	28.709
1876.....	27.866	1.090	811	—	26	28.119	28.709	1.121	835	—	31	28.964
1877.....	28.119	1.034	802	—	28	28.323	28.964	1.063	823	—	35	29.169
1878.....	28.323	1.017	828	—	25	28.487	29.169	1.046	850	—	31	29.334
1879.....	28.487	1.068	851	—	34	28.670	29.334	1.097	873	—	42	29.516
1880.....	28.670	962	885	—	38	28.709	29.516	989	906	—	47	29.552
1881.....	28.709	1.085	798	—	43	28.953	29.552	1.112	819	—	54	29.791
1882.....	28.953	1.065	801	—	48	29.169	29.791	1.090	825	—	51	30.005
1883.....	29.169	1.075	808	—	52	29.384	30.005	1.101	830	—	55	30.221
1884.....	29.384	1.135	793	—	54	29.672	30.221	1.162	816	—	56	30.511
1885.....	29.672	1.131	800	—	64	29.939	30.511	1.156	823	—	68	30.776
1886.....	29.939	1.091	859	—	70	30.101	30.776	1.117	882	—	74	30.937
1887.....	30.101	1.157	842	—	92	30.324	30.937	1.184	864	—	97	31.160
1888.....	30.324	1.123	833	—	123	30.491	31.160	1.149	855	—	129	31.325
1889.....	30.491	1.152	780	—	88	30.775	31.325	1.178	801	—	91	31.611
1890.....	30.775	1.086	808	—	96	30.957	31.611	1.110	830	—	99	31.792
1891.....	30.957	1.135	807	—	124	31.161	31.792	1.159	829	—	130	31.992
1892.....	31.161	1.114	815	—	100	31.360	31.992	1.137	837	—	103	32.189
1893.....	31.360	1.129	788	—	111	31.590	32.189	1.154	809	—	117	32.417
1894.....	31.590	1.106	787	—	127	31.782	32.417	1.130	808	—	131	32.608
1895.....	31.782	1.095	795	—	134	31.948	32.608	1.120	817	—	141	32.770
1896.....	31.948	1.098	769	—	142	32.135	32.770	1.123	790	—	148	32.955
1897.....	32.135	1.105	706	—	151	32.383	32.955	1.128	725	—	158	33.200
1898.....	32.383	1.074	742	—	161	32.554	33.200	1.097	762	—	166	33.369
1899.....	32.554	1.093	713	—	142	32.792	33.369	1.116	734	—	146	33.605
1900.....	32.792	1.072	781	—	154	32.929	33.605	1.095	803	—	158	33.739
1901.....	32.929	1.062	726	—	87	33.178	33.739	1.087	746	—	65	34.015
1902.....	33.178	1.096	739	—	84	33.451	34.015	1.121	759	—	61	34.316
1903.....	33.451	1.044	748	—	83	33.664	34.316	1.070	769	—	62	34.555
1904.....	33.664	1.086	711	—	79	33.960	34.555	1.112	732	—	60	34.875
1905.....	33.960	1.084	743	—	96	34.205	34.875	1.112	767	—	73	35.147
1906.....	34.205	1.070	710	—	90	34.475	35.147	1.099	732	—	68	35.446
1907.....	34.475	1.060	714	—	74	34.747	35.446	1.090	737	—	57	35.746
1908.....	34.747	1.137	786	—	60	35.038	35.742	1.168	809	—	46	36.052
1909.....	35.038	1.113	754	—	67	35.330	36.052	1.145	779	—	51	36.375
1910.....	35.330	1.140	698	—	64	35.708	36.375	1.175	720	—	51	36.770
1911.....	35.708	1.090	760	—	67	35.971	36.774	1.123	785	—	53	37.059
1912.....	35.971	1.131	651	—	296	36.155	37.059	1.166	672	—	312	37.241
1913.....	36.155	1.120	679	—	418	36.178	37.241	1.155	701	—	440	37.255
1914.....	36.178	1.111	656	+	74	36.707	37.255	1.145	677	+	74	37.797
1915.....	36.707	1.105	821	+	76	37.067	37.797	1.138	848	+	79	38.166

(\*) I bilanci demografici della popolazione residente italiana relativa ai singoli anni intercensuali sono stati ricostruiti sulla base dei risultati dei singoli censimenti e delle statistiche demografiche disponibili; per le modalità di calcolo in dettaglio, confrontare « ISTAT, *Annali statistiche*, Serie VIII Vol. 17, Sviluppo della popolazione italiana dal 1861 al 1961 », pag. 87 e seguenti.

(a) Compresa la popolazione dei territori annessi nel 1866.

(b) Compresa la popolazione dei territori annessi nel 1871.

## Segue: Tav. 23 — Bilanci annuali della popolazione residente nei periodi intercensuali (\*)

ANNI 1861-1980 — DATI IN MIGLIAIA

ANNI	AI CONFINI DELL'EPOCA					AI CONFINI ATTUALI						
	Popolazione inizio anno	Nati vivi	Morti	Saldo migratorio	Popolazione fine anno	Popolazione inizio anno	Nati vivi	Morti	Saldo migratorio	Popolazione fine anno		
1916.....	37.067	879	866	—	57	37.023	38.166	906	894	—	60	38.118
1917.....	37.023	713	959	—	17	36.760	38.118	735	990	—	19	37.844
1918.....	36.760	655	1.281	—	—	36.134	37.844	676	1.324	—	1	37.195
1919.....	36.134	771	685	+	21	36.241	37.195	795	707	+	21	37.304
1920.....	36.241	1.159	690	—	279	36.431	37.304	1.195	712	—	296	37.491
1921.....	36.431	1.121	650	—	79	(a) 38.483	37.491	1.151	668	—	84	37.890
1922.....	38.483	1.182	699	—	90	38.876	37.890	1.165	688	—	86	38.281
1923.....	38.876	1.162	663	—	149	39.226	38.281	1.145	653	—	144	38.629
1924.....	39.226	1.131	671	—	97	39.589	38.629	1.115	661	—	93	38.990
1925.....	39.589	1.118	678	—	88	39.941	38.990	1.102	668	—	85	39.339
1926.....	39.941	1.103	689	—	87	40.268	39.339	1.088	679	—	83	39.665
1927.....	40.268	1.103	648	—	87	40.636	39.665	1.087	639	—	83	40.030
1928.....	40.636	1.080	653	—	113	40.950	40.030	1.067	643	—	112	40.342
1929.....	40.950	1.045	675	—	118	41.202	40.342	1.031	666	—	112	40.595
1930.....	41.202	1.098	583	—	121	41.596	40.595	1.084	575	—	117	40.987
1931.....	41.596	1.030	615	—	124	41.887	40.987	1.018	607	—	121	41.277
1932.....	41.887	995	616	—	74	42.192	41.277	982	607	—	67	41.585
1933.....	42.192	1.001	579	—	87	42.527	41.585	988	571	—	81	41.921
1934.....	42.527	999	568	—	88	42.870	41.921	987	561	—	82	42.265
1935.....	42.870	1.004	600	—	80	43.194	42.265	991	592	—	72	42.592
1936.....	43.194	970	599	—	55	43.510	42.592	958	590	—	52	42.908
1937.....	43.510	999	623	—	53	43.833	42.908	986	615	—	51	43.228
1938.....	43.833	1.044	620	—	38	44.219	43.228	1.031	612	—	37	43.610
1939.....	44.219	1.046	596	+	66	44.735	43.610	1.034	589	+	64	44.119
1940.....	44.735	1.052	625	+	25	45.187	44.119	1.040	616	+	19	44.562
1941.....	45.187	942	667	+	54	45.516	44.562	930	659	+	52	44.885
1942.....	45.516	930	712	+	18	45.752	44.885	919	704	+	19	45.119
1943.....	45.752	901	801	+	19	45.871	45.119	890	792	+	18	45.235
1944.....	45.871	832	741	+	19	45.981	45.235	822	732	+	19	45.344
1945.....	45.981	831	653	+	20	46.179	45.344	821	645	+	20	45.540
1946.....	46.179	1.057	559	—	124	46.553	45.540	1.044	552	—	122	45.910
1947.....	46.553	1.031	534	—	193	(b) 46.210	45.910	1.018	528	—	190	46.210
1948.....	46.210	1.011	493	—	176	46.552	46.210	1.011	493	—	176	46.552
1949.....	46.552	942	489	—	91	46.914	46.552	942	489	—	91	46.914
1950.....	46.914	917	458	—	78	47.295	46.914	914	458	—	75	47.295
1951.....	47.295	866	489	—	132	47.540	47.295	866	489	—	132	47.540
1952.....	47.540	864	489	—	123	47.792	47.540	864	489	—	123	47.792
1953.....	47.792	860	484	—	47	48.121	47.792	860	484	—	47	48.121
1954.....	48.121	882	446	—	80	48.477	48.121	882	446	—	80	48.477
1955.....	48.477	879	449	—	118	48.789	48.477	879	449	—	118	48.789
1956.....	48.789	884	500	—	121	49.052	48.789	884	500	—	121	49.052
1957.....	49.052	886	484	—	143	49.311	49.052	886	484	—	143	49.311
1958.....	49.311	880	459	—	92	49.640	49.311	880	459	—	92	49.640
1959.....	49.640	911	455	—	73	50.023	49.640	911	455	—	73	50.023
1960.....	50.023	923	481	—	93	50.372	50.023	923	481	—	93	50.372
1961.....	50.372	924	460	—	161	50.675	50.372	924	460	—	161	50.675
1962.....	50.675	946	503	—	106	51.012	50.675	946	503	—	106	51.012
1963.....	51.012	978	514	—	91	51.385	51.012	978	514	—	91	51.385
1964.....	51.385	1.035	489	—	115	51.816	51.385	1.035	489	—	115	51.816
1965.....	51.816	1.018	517	—	158	52.159	51.816	1.018	517	—	158	52.159
1966.....	52.159	999	494	—	160	52.504	52.159	999	494	—	160	52.504
1967.....	52.504	962	508	—	128	52.830	52.504	962	508	—	128	52.830
1968.....	52.830	945	531	—	100	53.144	52.830	945	531	—	100	53.144
1969.....	53.144	949	530	—	73	53.490	53.144	949	530	—	73	53.490
1970.....	53.490	917	529	—	46	53.832	53.490	917	529	—	46	53.832
1971.....	53.832	911	515	—	49	54.179	53.832	911	515	—	49	54.179
1972.....	54.179	893	518	+	92	54.646	54.179	893	518	+	92	54.646
1973.....	54.646	888	544	+	190	55.180	54.646	888	544	+	190	55.180
1974.....	55.180	887	533	+	111	55.645	55.180	887	533	+	111	55.645
1975.....	55.645	842	556	+	83	56.014	55.645	842	556	+	83	56.014
1976.....	56.014	807	556	+	57	56.322	56.014	807	556	+	57	56.322
1977.....	56.322	758	547	+	66	56.599	56.322	758	547	+	66	56.599
1978.....	56.599	721	540	+	49	56.829	56.599	721	540	+	49	56.829
1979.....	56.829	683	542	+	29	56.999	56.829	683	542	+	29	56.999
1980.....	56.999	658	559	+	42	57.140	56.999	658	559	+	42	57.140

(\*) V. nota alla pag. precedente.

(a) Compresa la popolazione dei territori annessi nel 1921.

(b) Esclusa la popolazione dei territori ceduti nel 1947.

Tav. 24 — Provincie e Capoluoghi con saldi naturali positivi e negativi per ripartizioni geografiche

ANNI DAL 1972 AL 1980

ANNI	NUMERO DELLE PROVINCIE			NUMERO DEI CAPOLUOGHI DI PROVINCIA		
	Con saldo naturale		TOTALE	Con saldo naturale		TOTALE
	Positivo	Negativo		Positivo	Negativo	
<b>ITALIA SETTENTRIONALE</b>						
1972.....	32	9	41	34	6	(a) 40
1973.....	28	13	41	30	11	41
1974.....	28	13	41	30	10	(a) 40
1975.....	21	20	41	25	16	41
1976.....	19	22	41	18	23	41
1977.....	18	23	41	15	26	41
1978.....	18	23	41	9	32	41
1979.....	14	27	41	4	37	41
1980.....	11	30	41	2	39	41
<b>ITALIA NORD-OCCIDENTALE</b>						
1972.....	13	7	20	15	4	(a) 19
1973.....	10	10	20	12	8	20
1974.....	10	10	20	12	8	20
1975.....	8	12	20	10	10	20
1976.....	7	13	20	6	14	20
1977.....	7	13	20	4	16	20
1978.....	8	12	20	4	16	20
1979.....	7	13	20	1	19	20
1980.....	6	14	20	1	19	20
<b>ITALIA NORD-ORIENTALE</b>						
1972.....	19	2	21	19	2	21
1973.....	18	3	21	18	3	21
1974.....	18	3	21	18	2	(a) 20
1975.....	13	8	21	15	6	21
1976.....	12	9	21	12	9	21
1977.....	11	10	21	11	10	21
1978.....	10	11	21	5	16	21
1979.....	7	14	21	3	18	21
1980.....	5	16	21	1	20	21
<b>ITALIA CENTRALE</b>						
1972.....	19	1	20	19	1	20
1973.....	19	1	20	18	2	20
1974.....	19	1	20	18	2	20
1975.....	19	1	20	16	4	20
1976.....	17	3	20	15	5	20
1977.....	11	9	20	14	6	20
1978.....	11	9	20	14	6	20
1979.....	9	11	20	10	10	20
1980.....	5	15	20	7	13	20
<b>ITALIA MERIDIONALE</b>						
1972.....	21	—	21	21	—	21
1973.....	21	—	21	21	—	21
1974.....	21	—	21	21	—	21
1975.....	21	—	21	21	—	21
1976.....	21	—	21	21	—	21
1977.....	21	—	21	21	—	21
1978.....	21	—	21	21	—	21
1979.....	21	—	21	21	—	21
1980.....	20	1	21	21	—	21
<b>ITALIA INSULARE</b>						
1972.....	13	—	13	13	—	13
1973.....	13	—	13	13	—	13
1974.....	13	—	13	13	—	13
1975.....	13	—	13	13	—	13
1976.....	13	—	13	13	—	13
1977.....	13	—	13	13	—	13
1978.....	13	—	13	13	—	13
1979.....	13	—	13	13	—	13
1980.....	13	—	13	13	—	13
<b>ITALIA</b>						
1972.....	85	10	95	87	7	(a) 94
1973.....	81	14	95	82	13	95
1974.....	81	14	95	82	12	(a) 94
1975.....	74	21	95	75	20	95
1976.....	70	25	95	67	28	95
1977.....	63	32	95	63	32	95
1978.....	63	32	95	57	38	95
1979.....	57	38	95	48	47	95
1980.....	49	46	95	43	52	95

(a) Tali totali si differenziano di un'unità da quelli del numero complessivo delle provincie in quanto i capoluoghi di Cremona (1972) e Gorizia (1974) hanno registrato saldo zero.



Segue: Tav. 25 — **Saldo naturale per Province e Capoluoghi**

ANNI DAL 1972 AL 1980

(valori assoluti)

ANNI	Provincia	Capoluogo	Provincia	Capoluogo	Provincia	Capoluogo	Provincia	Capoluogo							
<b>ROVIGO                      PORDENONE                      UDINE                      GORIZIA</b>															
1972.....	875	354	1.161	421	889	258	477	—	25						
1973.....	678	197	790	335	558	339	317	—	7						
1974.....	793	265	1.218	438	924	307	242	—	—						
1975.....	538	140	604	255	321	25	29	—	71						
1976.....	280	82	275	164	2.124	—	434	—	256						
1977.....	215	52	115	103	1.095	—	465	—	191						
1978.....	15	43	55	84	1.110	—	408	—	231						
1979.....	—	203	—	306	1.408	—	585	—	260						
1980.....	—	493	—	441	1.927	—	592	—	190						
<b>TRIESTE                      IMPERIA                      SAVONA                      GENOVA</b>															
1972.....	—	984	—	1.017	208	122	177	—	20	1.017	—	429			
1973.....	—	1.118	—	1.147	292	—	5	—	395	—	174	—	3.166	—	2.229
1974.....	—	1.323	—	1.364	187	—	21	—	269	—	159	—	3.782	—	2.879
1975.....	—	1.656	—	1.673	615	—	45	—	644	—	263	—	3.525	—	2.524
1976.....	—	2.296	—	2.256	870	—	109	—	1.087	—	401	—	3.388	—	2.056
1977.....	—	2.240	—	2.162	1.085	—	75	—	1.333	—	503	—	3.904	—	2.448
1978.....	—	2.509	—	2.360	1.099	—	119	—	1.537	—	479	—	5.354	—	3.835
1979.....	—	2.724	—	2.636	1.323	—	157	—	1.785	—	515	—	6.396	—	4.613
1980.....	—	2.702	—	2.518	1.309	—	211	—	1.955	—	637	—	7.170	—	5.180
<b>LA SPEZIA                      PIACENZA                      PARMA                      REGGIO NELL'EMILIA</b>															
1972.....	—	186	—	51	—	329	161	—	228	—	474	—	1.002	—	240
1973.....	—	42	—	38	—	434	153	—	172	—	258	—	733	—	175
1974.....	—	121	—	52	—	455	178	—	190	—	256	—	827	—	178
1975.....	—	437	—	231	—	814	67	—	673	—	16	—	279	—	41
1976.....	—	553	—	374	—	1.136	295	—	1.014	—	216	—	14	—	116
1977.....	—	739	—	422	—	1.136	295	—	1.298	—	352	—	375	—	227
1978.....	—	737	—	509	—	1.277	297	—	1.397	—	341	—	390	—	250
1979.....	—	1.191	—	767	—	1.534	452	—	1.730	—	721	—	860	—	424
1980.....	—	1.231	—	641	—	1.605	393	—	2.075	—	831	—	890	—	379
<b>MODENA                      BOLOGNA                      FERRARA                      RAVENNA</b>															
1972.....	—	2.116	—	678	—	1.053	191	—	908	—	108	—	977	—	589
1973.....	—	1.751	—	382	—	419	355	—	657	—	66	—	810	—	601
1974.....	—	1.732	—	385	—	204	540	—	598	—	25	—	679	—	448
1975.....	—	984	—	85	—	668	1.112	—	73	—	309	—	378	—	257
1976.....	—	603	—	50	—	1.492	1.774	—	282	—	383	—	85	—	208
1977.....	—	417	—	53	—	2.581	2.201	—	442	—	416	—	140	—	45
1978.....	—	292	—	153	—	2.945	2.546	—	658	—	604	—	300	—	17
1979.....	—	718	—	414	—	3.624	2.636	—	1.364	—	832	—	608	—	126
1980.....	—	1.005	—	428	—	4.423	3.102	—	1.588	—	886	—	1.027	—	343
<b>FORLÌ                      MASSA-CARRARA                      LUCCA                      PISTOIA</b>															
1972.....	—	3.516	—	656	—	596	447	—	786	—	124	—	666	—	134
1973.....	—	3.252	—	419	—	545	459	—	545	—	56	—	457	—	68
1974.....	—	3.195	—	514	—	481	376	—	376	—	51	—	554	—	84
1975.....	—	2.547	—	364	—	308	333	—	49	—	3	—	410	—	73
1976.....	—	1.892	—	175	—	56	255	—	355	—	100	—	105	—	40
1977.....	—	1.553	—	100	—	55	240	—	723	—	171	—	34	—	117
1978.....	—	962	—	63	—	225	185	—	902	—	274	—	190	—	172
1979.....	—	560	—	145	—	361	110	—	944	—	214	—	434	—	324
1980.....	—	148	—	220	—	532	37	—	1.353	—	328	—	654	—	397
<b>FIRENZE                      LIVORNO                      PISA                      AREZZO</b>															
1972.....	—	4.000	—	578	—	1.402	910	—	1.158	—	330	—	812	—	462
1973.....	—	3.320	—	10	—	1.028	650	—	542	—	121	—	634	—	460
1974.....	—	2.836	—	202	—	890	628	—	674	—	43	—	576	—	364
1975.....	—	1.077	—	1.141	—	635	443	—	139	—	100	—	432	—	302
1976.....	—	535	—	1.195	—	310	228	—	5	—	180	—	176	—	196
1977.....	—	915	—	1.559	—	122	29	—	375	—	262	—	40	—	171
1978.....	—	1.014	—	1.696	—	319	162	—	406	—	266	—	193	—	66
1979.....	—	2.235	—	2.164	—	510	221	—	824	—	308	—	314	—	9
1980.....	—	3.279	—	2.439	—	993	458	—	1.236	—	481	—	661	—	94

## Segue: Tav. 25 — Saldo naturale per Provincie e Capoluoghi

ANNI DAL 1972 AL 1980

(valori assoluti)

ANNI	SIENA		GROSSETO		PERUGIA		TERNI	
	Provincia	Capoluogo	Provincia	Capoluogo	Provincia	Capoluogo	Provincia	Capoluogo
1972.....	18	94	556	354	1.708	629	612	526
1973.....	385	194	269	368	1.638	551	622	421
1974.....	334	212	321	368	1.750	640	604	515
1975.....	517	288	220	314	1.257	481	386	353
1976.....	627	349	73	239	905	401	276	303
1977.....	669	379	365	129	631	307	154	184
1978.....	620	353	433	34	524	271	65	74
1979.....	1.077	491	599	21	118	120	231	62
1980.....	1.254	499	800	63	285	6	481	178
ANNI	PESARO E URBINO		ANCONA		MACERATA		ASCOLI PICENO	
	Provincia	Capoluogo	Provincia	Capoluogo	Provincia	Capoluogo	Provincia	Capoluogo
1972.....	1.284	556	1.661	539	1.104	226	1.694	369
1973.....	1.355	524	1.436	490	577	155	1.508	294
1974.....	1.556	647	1.605	503	759	130	1.524	274
1975.....	1.168	373	1.419	360	442	110	1.201	224
1976.....	1.020	364	913	229	303	72	1.038	202
1977.....	740	218	840	231	437	90	805	63
1978.....	612	122	726	110	101	16	994	174
1979.....	297	69	243	11	57	35	784	93
1980.....	68	55	79	122	228	51	481	44
ANNI	VITERBO		RIETI		ROMA		LATINA	
	Provincia	Capoluogo	Provincia	Capoluogo	Provincia	Capoluogo	Provincia	Capoluogo
1972.....	847	294	157	232	33.775	26.148	4.930	1.312
1973.....	905	340	209	200	92.807	25.682	4.973	1.271
1974.....	1.047	342	283	258	30.136	22.155	5.009	1.272
1975.....	788	229	256	254	25.655	18.570	4.938	1.236
1976.....	681	206	56	271	19.915	13.337	4.559	1.085
1977.....	518	109	125	169	18.823	13.014	3.872	919
1978.....	491	144	27	194	14.976	9.228	3.664	898
1979.....	306	153	137	89	11.556	6.362	3.318	895
1980.....	139	11	207	107	7.557	3.396	2.902	872
ANNI	FROSINONE		L'AQUILA		TERAMO		PESCARA	
	Provincia	Capoluogo	Provincia	Capoluogo	Provincia	Capoluogo	Provincia	Capoluogo
1972.....	3.063	508	750	233	1.762	420	2.026	1.210
1973.....	2.796	536	973	434	1.383	431	1.934	1.283
1974.....	3.202	583	957	328	1.389	260	1.894	1.212
1975.....	2.609	465	566	248	1.366	331	1.512	965
1976.....	2.600	443	524	324	1.479	303	1.605	955
1977.....	2.191	415	357	234	1.279	285	1.327	790
1978.....	2.514	386	451	288	1.087	246	1.149	722
1979.....	2.219	352	457	250	866	248	1.105	677
1980.....	2.000	311	17	125	767	155	715	440
ANNI	CHIETI		ISERNIA		CAMPOBASSO		CASERTA	
	Provincia	Capoluogo	Provincia	Capoluogo	Provincia	Capoluogo	Provincia	Capoluogo
1972.....	1.929	504	412	191	1.151	523	8.806	522
1973.....	1.727	410	304	200	1.076	518	8.586	433
1974.....	1.807	361	383	176	1.204	482	8.712	381
1975.....	1.436	342	211	171	886	410	7.941	514
1976.....	1.504	348	274	181	875	343	8.173	542
1977.....	1.125	334	300	171	799	378	7.401	505
1978.....	1.150	330	297	155	707	361	7.640	437
1979.....	910	269	201	177	631	328	7.279	424
1980.....	717	236	111	145	301	314	6.874	252
ANNI	BENEVENTO		NAPOLI		AVELLINO		SALERNO	
	Provincia	Capoluogo	Provincia	Capoluogo	Provincia	Capoluogo	Provincia	Capoluogo
1972.....	2.014	715	41.868	16.065	3.449	719	10.733	1.626
1973.....	2.073	777	40.344	14.656	3.412	667	10.271	1.683
1974.....	2.152	696	39.758	13.346	3.381	644	10.108	1.248
1975.....	1.739	517	33.097	8.139	3.003	564	9.715	1.181
1976.....	2.034	644	37.901	13.358	3.042	516	9.823	1.333
1977.....	1.587	671	32.249	8.986	2.679	388	9.011	1.158
1978.....	1.416	535	31.394	9.658	2.400	381	8.523	1.056
1979.....	1.371	480	30.526	8.318	2.394	412	8.016	978
1980.....	1.074	515	28.825	7.771	1.110	184	7.262	808



## Segue: Tav. 25 — Saldo naturale per Province e Capoluoghi

ANNI DAL 1972 AL 1980

(valori assoluti)

ANNI	Provincia	Capoluogo	Provincia	Capoluogo	Provincia	Capoluogo	Provincia	Capoluogo
	<b>FOGGIA</b>		<b>BARI</b>		<b>TARANTO</b>		<b>BRINDISI</b>	
1972.....	8.410	2.190	16.989	4.778	7.310	3.524	4.349	1.229
1973.....	8.142	2.020	16.106	4.716	7.252	3.392	4.209	1.239
1974.....	8.273	2.081	17.616	4.974	7.768	3.553	4.865	1.289
1975.....	7.560	1.785	16.015	4.612	7.275	3.099	4.572	1.179
1976.....	7.251	1.913	15.454	4.198	7.386	3.081	4.241	1.006
1977.....	6.949	1.650	14.313	3.640	6.838	2.693	4.000	981
1978.....	6.609	1.672	13.749	3.277	6.593	2.795	3.744	869
1979.....	6.005	1.527	12.807	2.957	5.999	2.415	3.724	779
1980.....	5.524	1.306	11.658	2.583	5.373	2.187	2.996	761
	<b>LECCE</b>		<b>POTENZA</b>		<b>MATERA</b>		<b>COSENZA</b>	
1972.....	7.443	823	3.433	811	2.377	647	7.791	1.024
1973.....	7.934	851	3.157	723	2.287	675	6.958	1.023
1974.....	9.043	844	3.612	821	2.318	750	7.265	1.049
1975.....	8.242	779	3.251	691	2.212	672	6.694	899
1976.....	8.855	827	3.111	703	2.040	677	6.896	799
1977.....	8.033	571	2.733	672	1.863	644	6.622	855
1978.....	7.851	565	2.406	593	1.728	653	6.186	664
1979.....	7.105	322	2.107	581	1.576	568	5.559	722
1980.....	6.354	418	1.777	496	1.461	490	5.023	563
	<b>CATANZARO</b>		<b>REGGIO DI CALABRIA</b>		<b>TRAPANI</b>		<b>PALERMO</b>	
1972.....	8.419	1.151	5.348	1.605	3.210	602	12.009	7.849
1973.....	7.924	1.001	5.054	1.552	3.240	520	11.292	5.505
1974.....	8.204	1.138	5.259	1.607	3.445	653	12.366	8.081
1975.....	7.419	1.014	4.704	1.416	2.806	472	11.242	7.549
1976.....	7.966	1.050	4.857	1.376	2.805	501	11.218	7.261
1977.....	7.012	849	4.617	1.370	2.121	319	10.957	7.251
1978.....	6.554	933	4.066	1.284	2.320	515	10.025	6.487
1979.....	6.769	821	4.401	1.332	2.163	402	8.750	5.309
1980.....	6.230	852	3.892	1.075	1.820	319	9.828	7.248
	<b>MESSINA</b>		<b>AGRIGENTO</b>		<b>CALTANISSETTA</b>		<b>ENNA</b>	
1972.....	4.586	2.457	4.536	456	2.974	407	1.812	212
1973.....	4.326	1.949	4.686	504	2.918	363	1.329	238
1974.....	4.617	2.137	5.245	516	2.885	302	1.567	245
1975.....	3.557	1.917	4.590	376	2.915	444	1.394	184
1976.....	3.483	1.730	4.308	405	2.654	516	1.409	160
1977.....	3.075	1.546	3.777	440	2.284	508	1.250	174
1978.....	2.903	1.294	3.360	291	2.322	447	1.018	135
1979.....	2.582	1.362	3.671	292	2.211	547	1.248	148
1980.....	2.331	1.168	3.168	431	2.077	379	1.077	77
	<b>CATANIA</b>		<b>RAGUSA</b>		<b>SIRACUSA</b>		<b>SASSARI</b>	
1972.....	11.007	5.409	2.095	457	4.047	1.588	4.546	1.619
1973.....	10.621	5.068	2.084	440	3.937	1.487	4.482	1.633
1974.....	11.493	5.300	2.541	534	4.006	1.609	4.409	1.575
1975.....	9.275	4.076	1.892	399	3.422	1.355	4.038	1.520
1976.....	9.410	4.122	2.083	399	3.385	1.297	3.631	1.210
1977.....	9.056	3.788	1.608	295	3.092	1.239	2.981	1.014
1978.....	8.822	3.953	1.720	342	3.104	1.257	2.755	861
1979.....	8.235	3.252	1.500	255	2.854	1.067	2.626	869
1980.....	7.042	2.965	1.384	223	2.775	1.065	2.199	579
	<b>NUORO</b>		<b>ORISTANO</b>		<b>CAGLIARI</b>		<b>ITALIA</b>	
1972.....	2.605	605	1.120	336	8.788	3.199	375.283	127.625
1973.....	2.812	613	1.051	263	9.583	3.416	343.676	114.713
1974.....	2.617	612	1.075	273	9.394	3.314	354.382	109.131
1975.....	2.454	563	808	264	8.233	2.622	286.423	80.665
1976.....	2.493	542	815	230	7.845	2.673	250.397	66.656
1977.....	2.335	520	806	200	7.361	2.112	210.801	50.781
1978.....	2.098	466	748	235	6.832	1.689	181.137	38.194
1979.....	1.576	369	600	212	6.120	1.446	141.297	20.295
1980.....	1.632	339	519	147	5.849	1.609	98.785	8.208





Tav. 27 — Popolazione residente per sesso,  
classi di età e Regione al 1° gennaio 1981

CLASSI DI ETA	Maschi	Femmine	TOTALE	CLASSI DI ETA	Maschi	Femmine	TOTALE
<b>PIEMONTE</b>				<b>VALLE D'AOSTA</b>			
0-4 .....	116.204	110.360	226.564	0-4 .....	3.028	2.819	5.847
5-9 .....	153.547	145.706	299.253	5-9 .....	3.862	3.684	7.546
10-14 .....	163.370	155.507	318.877	10-14 .....	4.226	3.992	8.218
15-19 .....	159.693	153.046	312.739	15-19 .....	4.256	3.996	8.252
20-24 .....	142.609	136.369	278.978	20-24 .....	3.824	3.593	7.417
25-29 .....	140.407	136.188	276.595	25-29 .....	3.998	3.821	7.819
30-34 .....	172.910	169.422	342.332	30-34 .....	4.889	4.274	9.163
35-39 .....	149.875	146.914	296.789	35-39 .....	4.222	3.629	7.851
40-44 .....	174.056	170.556	344.612	40-44 .....	4.452	4.143	8.595
45-49 .....	157.928	157.730	315.658	45-49 .....	4.021	3.809	7.830
50-54 .....	154.430	158.438	312.868	50-54 .....	4.031	3.956	7.987
55-59 .....	135.985	151.149	287.134	55-59 .....	3.518	3.777	7.295
60-64 .....	84.479	99.247	183.726	60-64 .....	2.229	2.561	4.790
65-69 .....	107.280	132.852	240.132	65-69 .....	2.707	3.046	5.753
70-74 .....	87.940	119.441	207.381	70-74 .....	2.071	2.646	4.717
75-79 .....	57.152	87.912	145.064	75-79 .....	1.127	1.854	2.981
80-84 .....	28.194	53.596	81.790	80-84 .....	516	1.050	1.566
85-89 .....	10.630	24.168	34.798	85-89 .....	174	467	641
90 e oltre .....	3.093	9.282	12.375	90 e oltre .....	41	160	201
<b>TOTALE...</b>	<b>2.199.782</b>	<b>2.317.883</b>	<b>4.517.665</b>	<b>TOTALE...</b>	<b>57.192</b>	<b>57.277</b>	<b>114.469</b>
<b>LOMBARDIA</b>				<b>TRENTINO-ALTO ADIGE</b>			
0-4 .....	252.440	239.367	491.807	0-4 .....	26.840	25.641	52.481
5-9 .....	331.946	313.421	645.367	5-9 .....	34.095	32.340	66.435
10-14 .....	358.268	240.059	698.327	10-14 .....	38.462	36.586	75.048
15-19 .....	353.139	336.757	689.896	15-19 .....	39.181	37.443	76.624
20-24 .....	304.688	294.813	599.501	20-24 .....	34.428	33.073	67.501
25-29 .....	288.151	286.223	574.374	25-29 .....	31.148	30.331	61.479
30-34 .....	347.686	347.737	695.423	30-34 .....	33.525	31.557	65.082
35-39 .....	302.408	302.103	604.511	35-39 .....	29.430	28.540	57.970
40-44 .....	347.407	334.740	692.147	40-44 .....	28.161	27.823	55.984
45-49 .....	304.876	309.835	614.621	45-49 .....	25.088	25.529	50.617
50-54 .....	287.633	302.160	589.793	50-54 .....	25.995	26.698	52.693
55-59 .....	250.798	288.431	539.229	55-59 .....	24.307	28.087	52.394
60-64 .....	150.493	187.453	337.946	60-64 .....	12.702	15.820	28.522
65-69 .....	180.623	240.827	421.450	65-69 .....	17.183	22.387	39.570
70-74 .....	139.024	207.353	346.377	70-74 .....	14.380	19.793	34.173
75-79 .....	82.176	144.533	226.709	75-79 .....	8.772	14.064	22.836
80-84 .....	36.856	80.025	116.881	80-84 .....	4.321	7.878	12.199
85-89 .....	12.570	33.412	45.982	85-89 .....	1.619	3.364	4.983
90 e oltre .....	3.053	11.255	14.308	90 e oltre .....	455	1.250	1.705
<b>TOTALE...</b>	<b>4.334.145</b>	<b>4.610.504</b>	<b>8.944.649</b>	<b>TOTALE...</b>	<b>430.092</b>	<b>448.204</b>	<b>878.296</b>

Segue: Tav. 27 — Popolazione residente per sesso,  
classi di età e Regione al 1° gennaio 1981

CLASSI DI ETA	Maschi	Femmine	TOTALE	CLASSI DI ETA	Maschi	Femmine	TOTALE
<b>BOLZANO-BOZEN</b>				<b>TRENTO</b>			
0-4.....	14.298	13.504	27.802	0-4.....	12.542	12.137	24.679
5-9.....	18.186	17.234	35.420	5-9.....	15.909	15.106	31.015
10-14.....	20.634	19.853	40.487	10-14.....	17.828	16.733	34.561
15-19.....	20.358	19.575	39.933	15-19.....	18.823	17.868	36.691
20-24.....	17.218	16.541	33.759	20-24.....	17.210	16.532	33.742
25-29.....	14.894	14.569	29.463	25-29.....	16.254	15.762	32.016
30-34.....	16.379	15.377	31.756	30-34.....	17.146	16.180	33.326
35-39.....	15.456	14.866	30.322	35-39.....	13.974	13.674	27.648
40-44.....	14.014	13.770	27.784	40-44.....	14.147	14.053	28.200
45-49.....	12.342	12.480	24.822	45-49.....	12.746	13.049	25.795
50-54.....	12.265	12.503	24.768	50-54.....	13.730	14.195	27.925
55-59.....	10.533	12.848	23.381	55-59.....	13.774	15.239	29.013
60-64.....	6.008	7.771	13.779	60-64.....	6.694	8.049	14.743
65-69.....	7.669	10.080	17.749	65-69.....	9.514	12.307	21.821
70-74.....	6.288	8.459	14.747	70-74.....	8.092	11.334	19.426
75-79.....	3.784	5.950	9.734	75-79.....	4.988	8.114	13.012
80-84.....	1.829	3.147	4.976	80-84.....	2.492	4.731	7.223
85-89.....	635	1.288	1.923	85-89.....	984	2.076	3.060
90 e oltre.....	167	473	640	90 e oltre.....	288	777	1.065
<b>TOTALE...</b>	<b>212.957</b>	<b>220.288</b>	<b>433.245</b>	<b>TOTALE...</b>	<b>217.135</b>	<b>227.916</b>	<b>445.051</b>
<b>VENETO</b>				<b>FRIULI-VENEZIA GIULIA</b>			
0-4.....	127.520	120.750	248.270	0-4.....	29.487	27.716	57.203
5-9.....	166.953	157.876	324.829	5-9.....	40.592	38.375	78.967
10-14.....	182.243	173.804	356.047	10-14.....	43.445	41.182	84.627
15-19.....	187.484	179.295	366.779	15-19.....	44.826	42.275	87.101
20-24.....	166.137	160.492	326.629	20-24.....	39.472	37.765	77.237
25-29.....	154.726	150.054	304.780	25-29.....	37.393	36.120	73.513
30-34.....	169.152	163.694	332.846	30-34.....	47.528	44.667	92.195
35-39.....	139.974	138.389	278.363	35-39.....	41.593	40.013	81.606
40-44.....	148.286	148.030	296.316	40-44.....	45.115	43.726	88.841
45-49.....	132.095	134.160	266.255	45-49.....	37.809	38.725	76.534
50-54.....	132.538	138.668	271.226	50-54.....	39.011	41.510	80.521
55-59.....	121.728	137.619	259.347	55-59.....	39.960	47.162	87.122
60-64.....	74.186	88.297	162.483	60-64.....	25.531	30.974	56.505
65-69.....	88.270	112.598	200.868	65-69.....	32.427	42.224	74.651
70-74.....	66.377	95.927	162.304	70-74.....	26.656	39.133	65.789
75-79.....	40.059	69.587	109.646	75-79.....	15.682	28.213	43.895
80-84.....	19.412	41.102	60.514	80-84.....	7.445	16.528	23.973
85-89.....	6.936	18.052	24.988	85-89.....	2.613	7.644	10.257
90 e oltre.....	1.798	6.781	8.579	90 e oltre.....	667	3.123	3.790
<b>TOTALE...</b>	<b>2.125.874</b>	<b>2.235.175</b>	<b>4.361.049</b>	<b>TOTALE...</b>	<b>597.252</b>	<b>647.075</b>	<b>1.244.327</b>

Segue: Tav. 27 — Popolazione residente per sesso,  
classi di età e Regione al 1° gennaio 1981

CLASSI DI ETÀ	Maschi	Femmine	TOTALE	CLASSI DI ETÀ	Maschi	Femmine	TOTALE
<b>LIGURIA</b>				<b>EMILIA-ROMAGNA</b>			
0-4 .....	36.509	35.101	71.610	0-4 .....	91.370	86.574	177.944
5-9 .....	53.564	50.433	103.997	5-9 .....	124.916	117.760	242.676
10-14 .....	60.411	57.635	118.046	10-14 .....	135.243	128.757	264.000
15-19 .....	63.748	60.173	123.921	15-19 .....	140.413	134.587	275.000
20-24 .....	56.115	53.422	109.537	20-24 .....	131.265	127.138	258.403
25-29 .....	52.268	50.866	103.134	25-29 .....	124.586	123.022	247.608
30-34 .....	64.567	62.955	127.522	30-34 .....	147.335	146.496	293.831
35-39 .....	56.434	57.362	113.796	35-39 .....	123.409	123.866	247.275
40-44 .....	65.382	68.031	133.413	40-44 .....	141.403	143.278	284.681
45-49 .....	62.168	65.154	127.322	45-49 .....	134.287	136.511	270.798
50-54 .....	65.002	69.752	134.754	50-54 .....	138.424	141.888	280.312
55-59 .....	61.634	70.648	132.282	55-59 .....	135.578	148.207	283.785
60-64 .....	41.991	51.113	93.104	60-64 .....	87.758	99.603	187.361
65-69 .....	49.302	63.499	112.801	65-69 .....	105.876	126.654	232.530
70-74 .....	40.149	56.586	96.735	70-74 .....	80.630	105.205	185.835
75-79 .....	25.971	42.016	67.987	75-79 .....	49.530	74.749	124.279
80-84 .....	13.649	26.698	40.347	80-84 .....	24.253	44.852	69.105
85-89 .....	5.659	12.652	18.311	85-89 .....	9.458	20.724	30.182
90 e oltre .....	1.799	4.929	6.728	90 e oltre .....	2.881	8.163	11.044
<b>TOTALE...</b>	<b>876.322</b>	<b>959.025</b>	<b>1.835.347</b>	<b>TOTALE...</b>	<b>1.928.615</b>	<b>2.038.034</b>	<b>3.966.649</b>
<b>TOSCANA</b>				<b>UMBRIA</b>			
0-4 .....	88.086	83.564	171.650	0-4 .....	22.059	20.548	42.607
5-9 .....	115.418	110.444	225.862	5-9 .....	25.890	24.912	50.802
10-14 .....	122.120	116.372	238.492	10-14 .....	27.177	25.610	52.787
15-19 .....	125.671	119.941	245.612	15-19 .....	28.985	27.409	56.394
20-24 .....	115.678	111.659	227.337	20-24 .....	27.160	25.680	52.840
25-29 .....	111.274	109.052	220.326	25-29 .....	26.471	25.280	51.751
30-34 .....	135.006	134.227	269.233	30-34 .....	29.324	28.384	57.708
35-39 .....	110.045	112.569	222.614	35-39 .....	23.937	24.200	48.137
40-44 .....	126.397	130.429	256.826	40-44 .....	27.556	28.428	55.984
45-49 .....	116.178	118.719	234.897	45-49 .....	27.034	27.646	54.680
50-54 .....	121.952	126.349	248.301	50-54 .....	28.958	30.035	58.993
55-59 .....	122.445	132.460	254.905	55-59 .....	29.058	31.083	60.141
60-64 .....	77.764	87.642	165.406	60-64 .....	18.703	20.632	39.335
65-69 .....	93.174	111.048	204.222	65-69 .....	21.790	24.474	46.264
70-74 .....	77.207	100.265	177.472	70-74 .....	16.459	20.039	36.498
75-79 .....	50.090	73.585	123.675	75-79 .....	9.792	13.775	23.567
80-84 .....	25.469	46.135	71.604	80-84 .....	5.235	8.612	13.847
85-89 .....	10.087	21.811	31.898	85-89 .....	2.112	4.003	6.115
90 e oltre .....	3.389	8.963	12.352	90 e oltre .....	685	1.578	2.263
<b>TOTALE...</b>	<b>1.747.450</b>	<b>1.855.234</b>	<b>3.602.684</b>	<b>TOTALE...</b>	<b>398.385</b>	<b>412.328</b>	<b>810.713</b>

Segue: Tav. 27 — Popolazione residente per sesso,  
classi di età e Regione al 1° gennaio 1981

CLASSI DI ETÀ	Maschi	Femmine	TOTALE	CLASSI DI ETÀ	Maschi	Femmine	TOTALE
<b>MARCHE</b>				<b>LAZIO</b>			
0-4 .....	40.449	38.165	78.614	0-4 .....	158.042	150.064	308.106
5-9 .....	47.585	45.006	92.591	5-9 .....	198.911	189.628	388.539
10-14 .....	50.402	48.046	98.448	10-14 .....	211.017	201.729	412.746
15-19 .....	53.232	50.390	103.622	15-19 .....	214.843	205.934	420.777
20-24 .....	50.057	48.296	98.353	20-24 .....	188.369	183.869	372.238
25-29 .....	48.070	46.668	94.738	25-29 .....	175.959	174.295	350.254
30-34 .....	50.260	48.928	99.188	30-34 .....	188.006	191.421	379.427
35-39 .....	40.966	40.899	81.865	35-39 .....	154.547	164.957	319.504
40-44 .....	48.121	50.130	98.251	40-44 .....	175.634	186.755	362.389
45-49 .....	46.235	48.010	94.245	45-49 .....	164.265	173.859	338.124
50-54 .....	48.489	49.562	98.051	50-54 .....	160.516	169.966	330.482
55-59 .....	47.277	50.210	97.487	55-59 .....	145.056	161.742	306.798
60-64 .....	30.367	34.139	64.506	60-64 .....	91.622	107.088	198.710
65-69 .....	35.985	42.818	78.803	65-69 .....	100.009	120.670	220.679
70-74 .....	27.298	35.917	63.215	70-74 .....	75.669	97.085	172.754
75-79 .....	16.433	24.337	40.770	75-79 .....	44.207	64.545	108.752
80-84 .....	8.430	15.169	23.599	80-84 .....	22.302	39.634	61.936
85-89 .....	3.213	7.159	10.372	85-89 .....	8.178	18.322	26.500
90 e oltre .....	988	2.737	3.725	90 e oltre .....	2.623	7.303	9.926
<b>TOTALE...</b>	<b>693.857</b>	<b>726.586</b>	<b>1.420.443</b>	<b>TOTALE...</b>	<b>2.479.775</b>	<b>2.608.866</b>	<b>5.088.641</b>
<b>ABRUZZI</b>				<b>MOLISE</b>			
0-4 .....	39.901	37.384	77.285	0-4 .....	11.015	10.322	21.337
5-9 .....	44.631	42.556	87.187	5-9 .....	11.935	11.466	23.401
10-14 .....	47.575	44.985	92.560	10-14 .....	12.661	12.197	24.858
15-19 .....	50.784	47.257	98.041	15-19 .....	13.856	12.855	26.711
20-24 .....	48.104	46.016	94.120	20-24 .....	13.525	13.059	26.584
25-29 .....	46.117	43.753	89.870	25-29 .....	12.987	12.261	25.248
30-34 .....	45.823	43.079	88.902	30-34 .....	12.187	11.024	23.211
35-39 .....	32.148	31.969	64.117	35-39 .....	7.797	7.599	15.396
40-44 .....	38.379	38.991	77.370	40-44 .....	9.504	10.073	19.577
45-49 .....	37.859	39.842	77.701	45-49 .....	10.121	10.511	20.632
50-54 .....	39.988	42.126	82.114	50-54 .....	10.299	11.250	21.549
55-59 .....	37.440	41.549	78.989	55-59 .....	9.657	10.870	20.527
60-64 .....	24.574	28.373	52.947	60-64 .....	6.091	7.356	13.447
65-69 .....	27.917	33.503	61.420	65-69 .....	7.905	9.433	17.338
70-74 .....	24.051	29.722	53.773	70-74 .....	7.081	8.585	15.666
75-79 .....	15.093	20.591	35.684	75-79 .....	4.441	5.829	10.270
80-84 .....	7.775	13.038	20.813	80-84 .....	2.280	3.538	5.818
85-89 .....	2.731	5.969	8.700	85-89 .....	778	1.519	2.297
90 e oltre .....	978	2.541	3.519	90 e oltre .....	263	573	836
<b>TOTALE...</b>	<b>611.868</b>	<b>633.244</b>	<b>1.245.112</b>	<b>TOTALE...</b>	<b>164.383</b>	<b>170.320</b>	<b>334.703</b>

Segue: Tav. 27 — Popolazione residente per sesso,  
classi di età e Regione al 1° gennaio 1981

CLASSI DI ETA	Maschi	Femmine	TOTALE	CLASSI DI ETA	Maschi	Femmine	TOTALE
<b>CAMPANIA</b>				<b>PUGLIA</b>			
0-4 .....	224.400	232.432	476.832	0-4 .....	170.955	161.525	332.480
5-9 .....	260.314	246.894	507.208	5-9 .....	183.560	175.014	358.574
10-14.....	263.957	251.010	514.967	10-14.....	184.426	175.959	360.385
15-19.....	265.556	253.641	519.197	15-19.....	164.373	177.812	362.185
20-24.....	234.316	224.675	458.991	20-24.....	165.445	161.186	326.631
25-29.....	204.308	199.214	403.522	25-29.....	146.415	143.635	290.050
30-34.....	200.092	194.488	394.580	30-34.....	143.492	144.137	287.629
35-39.....	145.878	148.149	294.027	35-39.....	103.975	110.157	214.132
40-44.....	154.417	161.569	315.986	40-44.....	110.326	119.045	229.371
45-49.....	146.350	155.110	301.460	45-49.....	103.083	112.817	215.900
50-54.....	146.212	156.502	302.714	50-54.....	102.128	111.690	213.818
55-59.....	127.112	145.480	272.592	55-59.....	91.127	102.084	193.211
60-64.....	80.377	97.137	177.514	60-64.....	60.252	69.601	129.853
65-69.....	88.933	109.216	198.149	65-69.....	69.251	80.016	149.267
70-74.....	69.632	92.088	161.720	70-74.....	57.069	68.889	125.958
75-79.....	42.200	62.759	104.959	75-79.....	34.011	45.817	79.828
80-84.....	20.139	36.378	56.517	80-84.....	18.008	28.449	46.547
85-89.....	7.086	15.659	22.745	85-89.....	6.915	12.979	19.894
90 e oltre .....	2.187	5.791	7.978	90 e oltre .....	2.475	5.235	7.710
<b>TOTALE...</b>	<b>2.703.466</b>	<b>2.788.192</b>	<b>5.491.658</b>	<b>TOTALE...</b>	<b>1.937.286</b>	<b>2.006.047</b>	<b>3.943.333</b>
<b>BASILICATA</b>				<b>CALABRIA</b>			
0-4 .....	24.267	22.692	46.959	0-4 .....	86.176	81.228	167.404
5-9 .....	26.453	25.391	51.844	5-9 .....	90.182	85.082	175.264
10-14.....	27.749	26.275	54.024	10-14.....	96.045	90.645	186.690
15-19.....	28.581	27.043	55.624	15-19.....	99.810	94.818	194.628
20-24.....	26.152	25.525	51.677	20-24.....	94.706	89.475	184.181
25-29.....	22.379	21.587	43.966	25-29.....	82.386	76.222	158.608
30-34.....	20.594	19.690	40.284	30-34.....	75.333	68.062	143.395
35-39.....	13.774	14.140	27.914	35-39.....	49.998	49.123	99.121
40-44.....	18.428	18.716	37.144	40-44.....	58.147	59.348	117.495
45-49.....	18.779	19.224	38.003	45-49.....	57.383	59.657	11.7040
50-54.....	18.562	18.907	37.469	50-54.....	55.288	58.189	113.477
55-59.....	16.102	17.257	33.359	55-59.....	49.360	56.100	105.460
60-64.....	9.852	11.438	21.290	60-64.....	32.273	38.691	70.964
65-69.....	12.726	14.079	26.805	65-69.....	38.786	46.035	84.821
70-74.....	11.431	12.773	24.204	70-74.....	33.862	40.851	74.713
75-79.....	6.745	8.320	15.065	75-79.....	20.955	28.503	49.458
80-84.....	3.533	5.105	8.638	80-84.....	10.622	17.456	28.078
85-89.....	1.185	2.186	3.371	85-89.....	3.873	8.075	11.948
90 e oltre .....	385	785	1.170	90 e oltre .....	1.383	3.103	4.486
<b>TOTALE...</b>	<b>307.677</b>	<b>311.133</b>	<b>618.810</b>	<b>TOTALE...</b>	<b>1.036.568</b>	<b>1.050.643</b>	<b>2.087.231</b>



Segue: Tav. 27 — Popolazione residente per sesso,  
classi di età e Regione al 1° gennaio 1981

CLASSI DI ETÀ	Maschi	Femmine	TOTALE	CLASSI DI ETÀ	Maschi	Femmine	TOTALE
<b>SICILIA</b>				<b>SARDEGNA</b>			
0-4 .....	202.029	191.014	393.043	0-4 .....	64.117	60.197	124.314
5-9 .....	218.905	207.665	426.570	5-9 .....	73.612	69.474	143.086
10-14 .....	218.314	208.401	426.715	10-14 .....	74.043	70.055	144.098
15-19 .....	219.876	211.555	431.431	15-19 .....	76.529	72.547	149.076
20-24 .....	209.332	202.117	411.449	20-24 .....	71.481	68.254	139.735
25-29 .....	183.983	177.986	361.969	25-29 .....	65.289	62.835	128.124
30-34 .....	183.658	178.513	362.171	30-34 .....	56.960	56.611	113.571
35-39 .....	129.520	134.539	264.059	35-39 .....	45.400	48.082	93.482
40-44 .....	143.722	153.935	297.657	40-44 .....	45.173	48.190	93.363
45-49 .....	136.497	148.128	284.625	45-49 .....	41.248	43.776	85.024
50-54 .....	137.981	149.345	287.326	50-54 .....	40.915	43.310	84.225
55-59 .....	124.657	142.259	266.916	55-59 .....	35.704	38.980	74.684
60-64 .....	82.643	99.435	182.078	60-64 .....	25.754	28.573	54.327
65-69 .....	100.784	116.138	216.922	65-69 .....	28.632	30.748	59.380
70-74 .....	82.780	97.308	180.088	70-74 .....	24.632	27.853	52.485
75-79 .....	54.305	68.416	122.721	75-79 .....	15.804	19.905	35.709
80-84 .....	27.615	40.593	68.208	80-84 .....	8.679	11.979	20.658
85-89 .....	10.608	18.491	29.099	85-89 .....	3.995	6.242	10.237
90 e oltre .....	3.692	7.577	11.269	90 e oltre .....	1.788	2.894	4.682
TOTALE ...	2.470.901	2.553.415	5.024.316	TOTALE ...	799.755	810.505	1.610.260

## ITALIA

ETA	Maschi	Femmine	TOTALE	ETA	Maschi	Femmine	TOTALE	ETA	Maschi	Femmine	TOTALE
0 .....	334.787	316.121	650.908	30 .....	431.022	415.929	846.951	60 .....	315.010	367.721	682.731
1 .....	346.158	327.618	673.776	31 .....	406.774	398.310	805.084	61 .....	197.495	232.157	429.652
2 .....	364.439	345.244	709.683	32 .....	447.818	441.058	888.876	62 .....	151.234	182.190	333.424
3 .....	382.522	362.896	745.418	33 .....	420.772	414.578	835.350	63 .....	159.402	188.468	347.870
4 .....	406.988	385.584	792.572	34 .....	421.941	419.491	841.432	64 .....	196.500	234.637	431.137
0-4 .....	1.834.894	1.737.463	3.572.357	30-34 .....	2.128.327	2.089.366	4.217.693	60-64 .....	1.019.641	1.205.173	2.224.814
5 .....	423.471	402.803	826.274	35 .....	328.156	328.302	656.458	65 .....	244.383	295.616	539.999
6 .....	445.935	423.793	869.728	36 .....	337.838	340.996	678.834	66 .....	247.970	301.055	549.025
7 .....	445.795	424.064	869.859	37 .....	344.264	349.286	693.550	67 .....	246.706	301.789	548.495
8 .....	450.095	425.538	875.633	38 .....	342.762	350.953	693.715	68 .....	242.069	298.915	540.984
9 .....	441.575	416.929	858.504	39 .....	352.310	357.662	709.972	69 .....	228.432	284.890	513.322
5-9 .....	2.206.871	2.093.127	4.299.998	35-39 .....	1.705.330	1.727.199	3.432.529	65-69 .....	1.209.560	1.482.265	2.691.825
10 .....	447.944	423.635	871.579	40 .....	408.466	412.459	820.925	70 .....	225.694	286.374	512.068
11 .....	462.414	443.324	905.738	41 .....	396.163	406.075	802.238	71 .....	207.297	268.306	475.603
12 .....	461.583	436.125	897.708	42 .....	383.605	392.510	776.115	72 .....	197.928	263.392	461.320
13 .....	465.379	444.812	910.191	43 .....	359.135	368.741	727.876	73 .....	172.404	234.654	407.058
14 .....	483.834	460.910	944.744	44 .....	362.697	376.151	738.848	74 .....	161.075	224.733	385.808
10-14 .....	2.321.154	2.208.806	4.529.960	40-44 .....	1.910.066	1.955.936	3.866.002	70-74 .....	964.398	1.277.459	2.241.857
15 .....	486.469	464.054	950.523	45 .....	358.978	372.799	731.777	75 .....	146.548	209.424	355.972
16 .....	496.367	471.831	968.198	46 .....	354.388	366.942	721.330	76 .....	132.810	196.872	329.684
17 .....	469.283	449.020	918.303	47 .....	351.241	363.054	714.295	77 .....	113.742	174.058	287.800
18 .....	451.647	433.306	884.953	48 .....	344.800	359.007	703.807	78 .....	106.897	168.083	274.980
19 .....	451.070	430.563	881.633	49 .....	353.807	366.950	720.757	79 .....	94.548	150.873	245.421
15-19 .....	2.354.836	2.248.774	4.603.610	45-49 .....	1.763.214	1.828.752	3.591.966	75-79 .....	594.545	899.310	1.493.855
20 .....	464.842	444.650	909.492	50 .....	382.925	398.992	781.917				
21 .....	427.635	409.487	837.122	51 .....	344.092	361.835	705.927	80-84 .....	294.733	537.815	832.548
22 .....	412.254	397.262	809.516	52 .....	346.345	362.468	708.813				
23 .....	411.086	398.190	809.276	53 .....	347.199	365.619	712.818	85-89 .....	110.420	242.898	353.318
24 .....	407.046	396.887	803.933	54 .....	337.791	361.387	699.178				
20-24 .....	2.122.863	2.046.476	4.169.339	50-54 .....	1.758.352	1.850.301	3.608.653				
25 .....	401.438	391.849	793.287	55 .....	333.507	361.080	694.587	90 e oltre	34.623	94.023	128.646
26 .....	399.364	391.537	790.901	56 .....	336.295	368.386	704.681				
27 .....	386.365	374.748	761.113	57 .....	323.625	360.578	684.203				
28 .....	384.086	374.543	758.629	58 .....	309.823	360.314	670.137				
29 .....	387.062	376.506	763.568	59 .....	305.253	354.796	660.049				
25-29 .....	1.958.315	1.909.413	3.867.728	55-59 .....	1.608.503	1.805.154	3.413.657	TOTALE ...	27.900.645	29.239.710	57.140.355



## **APPENDICE**



**A — Situazione al censimento del 24 ottobre 1971  
delle circoscrizioni amministrative  
che hanno subito variazioni territoriali e di denominazione nell'anno 1980**

COMUNI	Situazione prima della variazione			V A R I A Z I O N I						Situazione dopo la variazione		
	Superficie Ettari	Popolazione		Specie e relativo provvedimento	Superficie e popolazione oggetto della variazione			Superficie Ettari	Popolazione			
		resid.	pres.		Superficie Ettari	Popolazione			resid.	pres.		
						resid.	pres.					
Provincia di COMO												
Bregnano .....	623	3.195	3.154	Modificata la circoscrizione territoriale a seguito del distacco di una zona di territorio aggregata al comune di Rovellasca .....	1	6	6	622	3.189	3.148		
				(Legge Reg. 10 maggio 1980, n. 55 1° Suppl. Ord. del B.U.R. n. 20 del 14 maggio 1980)								
Rovellasca ....	327	5.061	4.970	Modificata la circoscrizione territoriale a seguito dell'aggregazione di una zona di territorio staccata dal comune di Bregnano .....	1	6	6	328	5.067	4.976		
				(Legge Reg. 10 maggio 1980, n. 55 1° Suppl. Ord. del B.U.R. n. 20 del 14 maggio 1980)								
Provincia di MILANO												
Bernate Ticino.	1.226	2.490	2.446	Modificata la circoscrizione territoriale a seguito del distacco di una zona di territorio aggregata al comune di Boffalora Sopra Ticino .....	12	49	49	1.214	2.441	2.397		
				(Legge Reg. 24 aprile 1980, n. 42 2° Suppl. Ord. del B.U.R. n. 17 del 29 aprile 1980)								
Boffalora Sopra Ticino	743	3.566	3.508	Modificata la circoscrizione territoriale a seguito dell'aggregazione di una zona di territorio staccata dal comune di Bernate Ticino .....	12	49	49	755	3.615	3.557		
				(Legge Reg. 24 aprile 1980, n. 42 2° Suppl. Ord. del B.U.R. n. 17 del 29 aprile 1980)								
Provincia di BERGAMO												
Piazzolo .....	415	171	170	Modificata la circoscrizione territoriale a seguito del distacco di una zona di territorio aggregata al comune di Olmo al Brembo .....	(a)	(a)	(a)	(a)	(a)	(a)		
				(Legge Reg. 26 maggio 1980, n. 64 2° Suppl. Ord. del B.U.R. n. 22 del 31 maggio 1980)								
Olmo al Brembo	723	538	512	Modificata la circoscrizione territoriale a seguito dell'aggregazione di una zona di territorio staccata dal comune di Piazzolo .....	(a)	(a)	(a)	(a)	(a)	(a)		
				(Legge Reg. 26 maggio 1980, n. 64 2° Suppl. Ord. del B.U.R. n. 22 del 31 maggio 1980)								
Provincia di MANTOVA												
San Giorgio di Mantova	2.458	4.942	4.831	Modificata la circoscrizione territoriale a seguito del distacco di una zona di territorio aggregata al comune di Roncoferraro .....	7	44	43	2.451	4.898	4.788		
				(Legge Reg. 26 maggio 1980, n. 63 2° Suppl. Ord. del B.U.R. n. 22 del 31 maggio 1980)								

(a) Superficie e popolazione non definite.

**Segue: A — Situazione al censimento del 24 ottobre 1971  
delle circoscrizioni amministrative  
che hanno subito variazioni territoriali e di denominazione nell'anno 1980**

COMUNI	Situazione prima della variazione			V A R I A Z I O N I						Situazione dopo la variazione		
	Superficie Ettari	Popolazione		Specie e relativo provvedimento	Superficie e popolazione oggetto della variazione			Superficie Ettari	Popolazione			
		resid.	pres.		Superficie Ettari	Popolazione			resid.	pres.		
						resid.	pres.					

**Segue: Provincia di MANTOVA**

Bigarello . . . . .	2.697	1.732	1.710	Modificata la circoscrizione territoriale a seguito del distacco di una zona di territorio aggregata al comune di Roncoferraro . . . . . (Legge Reg. 26 maggio 1980, n. 63 2° Suppl. Ord. del B.U.R. n. 22 del 31 maggio 1980)	1	69	69	2.696	1.663	1.641
Roncoferraro . . . . .	6.327	7.008	6.936	Modificata la circoscrizione territoriale a seguito dell'aggregazione delle zone di territorio staccate dai comuni di San Giorgio di Mantova e Bigarello (Legge Reg. 26 maggio 1980, n. 63 2° Suppl. Ord. del B.U.R. n. 22 del 31 maggio 1980)	8	113	112	6.335	7.121	7.048

**Provincia di BOLZANO**

Castelbello-Ciardes - Kastelbell-Tschars	5.386	2.187	2.056	Modificata la circoscrizione territoriale a seguito del distacco di una zona di territorio aggregata al comune di Naturno - Naturns . . . . . (Legge Reg. 31 luglio 1980, n. 10 B.U.R. n. 41 del 5 agosto 1980)	3	(a)	(a)	5.383	(a)	(a)
Naturno - Naturns	6.704	3.579	3.365	Modificata la circoscrizione territoriale a seguito dell'aggregazione di una zona di territorio staccata dal comune di Castelbello-Ciardes - Kastelbell-Tschars . . . . . (Legge Reg. 31 luglio 1980, n. 10 B.U.R. n. 41 del 5 agosto 1980)	3	(a)	(a)	6.707	(a)	(a)
Naturno - Naturns	6.707	(a)	(a)	Modificata la circoscrizione territoriale a seguito del distacco di una zona di territorio aggregata al comune di Castelbello-Ciardes - Kastelbell-Tschars . . . . . (Legge Reg. 31 luglio 1980, n. 10 B.U.R. n. 41 del 5 agosto 1980)	2	(a)	(a)	6.705	(a)	(a)
Castelbello-Ciardes - Kastelbell-Tschars	5.383	(a)	(a)	Modificata la circoscrizione territoriale a seguito dell'aggregazione di una zona di territorio staccata dal comune di Naturno - Naturns . . . . . (Legge Reg. 31 luglio 1980, n. 10 B.U.R. n. 41 del 5 agosto 1980)	2	(a)	(a)	5.385	(a)	(a)

**Provincia di VICENZA**

Valdastico . . . . .	2.915	2.037	1.864	Modificata la circoscrizione territoriale a seguito del distacco di una zona di territorio aggregata al comune di Pedemonte . . . . . (Legge Reg. 31 maggio 1980, n. 81 Ed. Straor. del B.U.R. n. 36 del 5 giugno 1980)	543	(a)	(a)	2.372	(a)	(a)
Pedemonte . . . . .	730	578	526	Modificata la circoscrizione territoriale a seguito dell'aggregazione di una zona di territorio staccata dal comune di Valdastico . . . . . (Legge Reg. 31 maggio 1980, n. 81 Ed. Straor. del B.U.R. n. 36 del 5 giugno 1980)	543	(a)	(a)	1.273	(a)	(a)

(a) Popolazione non definita.

**Segue: A — Situazione al censimento del 24 ottobre 1971  
delle circoscrizioni amministrative  
che hanno subito variazioni territoriali e di denominazione nell'anno 1980**

COMUNI	Situazione prima della variazione			V A R I A Z I O N I						Situazione dopo la variazione		
	Superficie Ettari	Popolazione		Specie e relativo provvedimento	Superficie e popolazione oggetto della variazione			Superficie Ettari	Popolazione			
		resid.	pres.		Superficie Ettari	Popolazione						
						resid.	pres.		resid.	pres.		
<b>Provincia di PIACENZA</b>												
Farini d'Olmo .	11.215	3.366	3.032	Assunta la denominazione di Farini .. (Legge Reg. 23 maggio 1980, n. 40 B.U.R. n. 81 del 26 maggio 1980)	—	—	—	—	—	—		
Farini .....	11.215	3.366	3.032	Nuova denominazione del comune Farini d'Olmo .....	—	—	—	—	—	—		
<b>Provincia di NAPOLI</b>												
Boscotrecase ..	1.363	20.135	19.640	Modificata la circoscrizione territoriale a seguito del distacco di una zona di territorio eretta in comune autonomo con la denominazione Trecase (Legge Reg. 18 marzo 1980, n. 19 B.U.R. n. 17 del 21 marzo 1980)	645	(a)	(a)	718	(a)	(a)		
Trecase .....	—	—	—	Nuovo comune costituito con la zona di territorio staccata dal comune di Boscotrecase .....	645	(a)	(a)	645	(a)	(a)		
<b>Provincia di REGGIO DI CALABRIA</b>												
Bianco .....	3.167	3.395	3.167	Modificata la circoscrizione territoriale a seguito del distacco di una zona di territorio aggregata al comune di Ferruzzano .....	(a)	(a)	(a)	(a)	(a)	(a)		
Ferruzzano ....	1.909	1.153	1.099	Modificata la circoscrizione territoriale a seguito dell'aggregazione di una zona di territorio staccata dal comune di Bianco .....	(a)	(a)	(a)	(a)	(a)	(a)		
Ferruzzano ....	(a)	(a)	(a)	Modificata la circoscrizione territoriale a seguito del distacco di una zona di territorio aggregata al comune di Bianco .....	(a)	(a)	(a)	(a)	(a)	(a)		
Bianco .....	(a)	(a)	(a)	Modificata la circoscrizione territoriale a seguito dell'aggregazione di una zona di territorio staccata dal comune di Ferruzzano .....	(a)	(a)	(a)	(a)	(a)	(a)		
<b>Provincia di TRAPANI</b>												
Marsala .....	25.854	79.920	79.508	Modificata la circoscrizione territoriale a seguito del distacco di una zona di territorio passata a costituire parte del nuovo comune di Petrosino .... (Legge Reg. 21 luglio 1980, n. 72 G.U.R. n. 34 del 26 luglio 1980)	1.690	6.428	6.306	24.164	73.492	73.202		

(a) Superficie e/o popolazione non definite.

**Segue: A — Situazione al censimento del 24 ottobre 1971  
delle circoscrizioni amministrative  
che hanno subito variazioni territoriali e di denominazione nell'anno 1980**

COMUNI	Situazione prima della variazione			V A R I A Z I O N I						Situazione dopo la variazione		
	Superficie Ettari	Popolazione		Specie e relativo provvedimento	Superficie e popolazione oggetto della variazione			Superficie Ettari	Popolazione			
		resid.	pres.		Superficie Ettari	Popolazione						
						resid.	pres.		resid.	pres.		

**Segue: Provincia di TRAPANI**

Mazara del Vallo	30.349	38.709	37.962	Modificata la circoscrizione territoriale a seguito del distacco di una zona di territorio passata a costituire parte del nuovo comune di Petrosino (Legge Reg. 21 luglio 1980, n. 72 G.U.R. n. 34 del 26 luglio 1980)	2.810	74	74	27.539	38.635	37.888
Petrosino .....	—	—	—	Nuovo comune costituito con le zone di territorio staccate da Marsala e Mazara del Vallo (Legge Reg. 21 luglio 1980, n. 72 G.U.R. n. 34 del 26 luglio 1980)	4.500	6.502	6.380	4.500	6.502	6.380

**Provincia di MESSINA**

San Marco D'Alunzio	3.909	4.626	4.369	Modificata la circoscrizione territoriale a seguito del distacco di una zona di territorio aggregata al comune di Capri Leone (D.P. dell'8 luglio 1980, n. 102 G.U.R. n. 44 del 4 ottobre 1980)	(a)	(a)	(a)	(a)	(a)	(a)
Capri Leone ..	660	1.474	1.375	Modificata la circoscrizione territoriale a seguito dell'aggregazione di una zona di territorio staccata dal comune di San Marco D'Alunzio (D.P. dell'8 luglio 1980, n. 102 G.U.R. n. 44 del 4 ottobre 1980)	(a)	(a)	(a)	(a)	(a)	(a)

**Provincia di SASSARI**

Osilo .....	11.631	4.811	4.548	Modificata la circoscrizione territoriale a seguito del distacco di una zona di territorio passata a costituire parte del nuovo comune di Tergu (Legge Reg. 16 giugno 1980, n. 18 B.U.R. n. 28 del 26 giugno 1980)	1.812	(a)	(a)	9.819	(a)	(a)
Castelsardo ...	5.279	4.468	4.211	Modificata la circoscrizione territoriale a seguito del distacco di una zona di territorio passata a costituire parte del nuovo comune di Tergu (Legge Reg. 16 giugno 1980, n. 18 B.U.R. n. 28 del 26 giugno 1980)	731	(a)	(a)	4.548	(a)	(a)
Nulvi .....	7.884	3.504	3.406	Modificata la circoscrizione territoriale a seguito del distacco di una zona di territorio passata a costituire parte del nuovo comune di Tergu (Legge Reg. 16 giugno 1980, n. 18 B.U.R. n. 28 del 26 giugno 1980)	1.106	(a)	(a)	6.778	(a)	(a)
Tergu .....	—	—	—	Nuovo comune costituito con le zone di territorio staccate dai comuni di Osilo, Castelsardo e Nulvi (Legge Reg. 16 giugno 1980, n. 18 B.U.R. n. 28 del 26 giugno 1980)	3.649	(a)	(a)	3.649	(a)	(a)

(a) Superficie e popolazione non definite.



**Segue: A — Situazione al censimento del 24 ottobre 1971  
delle circoscrizioni amministrative  
che hanno subito variazioni territoriali e di denominazione nell'anno 1980**

COMUNI	Situazione prima della variazione		V A R I A Z I O N I						Situazione dopo la variazione		
	Superficie Ettari	Popolazione		Specie e relativo provvedimento	Superficie e popolazione oggetto della variazione			Superficie Ettari	Popolazione		
		resid.	pres.		Superficie Ettari	Popolazione			resid.	pres.	
						resid.	pres.				

**Segue: Provincia di SASSARI**

Muros .....	1.125	608	590	Modificata la circoscrizione territoriale a seguito del distacco di una zona di territorio aggregata al comune di Carceghe .....	7	(a)	(a)	1.118	608	590
				(Legge Reg. 16 giugno 1980, n. 21 B.U.R. n. 28 del 26 giugno 1980)						
Carceghe .....	1.200	684	635	Modificata la circoscrizione territoriale a seguito dell'aggregazione di una zona di territorio staccata dal comune di Muros .....	7	(a)	(a)	1.207	684	635
				(Legge Reg. 16 giugno 1980, n. 21 B.U.R. n. 28 del 26 giugno 1980)						
Carceghe .....	1.207	684	635	Modificata la circoscrizione territoriale a seguito del distacco di una zona di territorio aggregata al comune di Muros .....	(b)	(a)	(a)	1.207	684	635
				(Legge Reg. 16 giugno 1980, n. 21 B.U.R. n. 28 del 26 giugno 1980)						
Muros .....	1.118	608	590	Modificata la circoscrizione territoriale a seguito dell'aggregazione di una zona di territorio staccata dal comune di Carceghe .....	(b)	(a)	(a)	1.118	608	590
				(Legge Reg. 16 giugno 1980, n. 21 B.U.R. n. 28 del 26 giugno 1980)						

(a) Non comporta variazione di popolazione.

(b) Superficie inferiore a Ha 1.

## B — Elenco alfabetico dei Comuni e relativa Provincia di appartenenza (\*)

ANNO 1980

## A

Abano Terme - PD	Agira - EN	Alberona - FG	Alserio - CO
Abbadia Cerreto - MI	Agliana - PT	Albese con Cassano - CO	Altamura - BA
Abbadia Lariana - CO	Agliano - AT	Albettone - VI	Altare - SV
Abbadia San Salvatore - SI	Agliè - TO	Albi - CZ	Altavilla Irpina - AV
Abbasanta - OR	Aglientu - SS	Albiano - TN	Altavilla Milicia - PA
Abbateggio - PE	Agna - PD	Albiano d'Ivrea - TO	Altavilla Monferrato - AL
Abbategrasso - MI	Agnadello - CR	Albate - MI	Altavilla Silentina - SA
Abetone - PT	Agnana Calabra - RC	Albidona - CS	Altavilla Vicentina - VI
Abriola - PZ	Agnone - IS	Albignasego - PD	Altidona - AP
Acate - RG	Agnosine - BS	Albinea - RE	Altivia - CS
Accadia - FG	Agordo - BL	Albino - BG	Altino - CH
Acceglio - CN	Agosta - ROMA	Albiolo - CO	Altissimo - VI
Accettura - MT	Agra - VA	Albisola Marina - SV	Altivole - TV
Acciano - AQ	Agrate Brianza - MI	Albisola Superiore - SV	Alto - CN
Accumoli - RI	Agrate Conturbia - NO	Albizzate - VA	Altofonte - PA
Acerenza - PZ	Agrigento - AG	Albonese - PV	Altomonte - CS
Acerno - SA	Agropoli - SA	Albosaggia - SO	Altopascio - LU
Acerra - NA	Agugliano - AN	Albugnano - AT	Altiano - TR
Acì Bonaccorsi - CT	Agugliaro - VI	Albuzzano - PV	Alvignano - CE
Acì Castello - CT	Aicurzio - MI	Alcamo - TP	Alvito - FR
Acì Catena - CT	Aidomaggiore - OR	Alcara li Fusi - ME	Alzano Lombardo - BG
Acireale - CT	Aidone - EN	Aldeno - TN	Alzano Scrivia - AL
Acì Sant'Antonio - CT	Aielli - AQ	Aldino - BZ	Alzate Brianza - CO
Acquacanina - MC	Aiello Calabro - CS	Ales - OR	Amalfi - SA
Acquafondata - FR	Aiello del Friuli - UD	Alessandria - AL	Amandola - AP
Acquafredda - BS	Aiello del Sabato - AV	Alessandria del Carretto - CS	Amantea - CS
Acqualagna - PS	Aieta - CS	Alessandria della Rocca - AG	Amaro - UD
Acquanegra Cremonese - CR	Ailano - CE	Alessano - LE	Amaroni - CZ
Acquanegra sul Chiese - MN	Ailoche - VC	Alezio - LE	Amaseno - FR
Acquapendente - VT	Airasca - TO	Alfano - SA	Amato - CZ
Acquappesa - CS	Airola - BN	Alfedena - AQ	Amatrice - RI
Acquarica del Capo - LE	Airole - IM	Alfanello - BS	Ambivere - BG
Acquaro - CZ	Airuno - CO	Alfiano Natta - AL	Amblar - TN
Acquasanta Terme - AP	Aisone - CN	Alfonsine - RA	Ameglia - SP
Acquasparta - TR	Ala - TN	Alghero - SS	Amelia - TR
Acquaviva Collecroce - CB	Alà dei Sardi - SS	Algua - BG	Amendolara - CS
Acquaviva delle Fonti - BA	Ala di Stura - TO	Ali - ME	Ameno - NO
Acquaviva d'Isernia - IS	Alagna - PV	Alia - PA	Amorosi - BN
Acquaviva Picena - AP	Alagna Valsesia - VC	Aliano - MT	Ampezzo - UD
Acquaviva Platani - CL	Alanno - PE	Alice Bel Colle - AL	Anacapri - NA
Acquedolci - ME	Alano di Piave - BL	Alice Castello - VC	Anagni - FR
Acqui Terme - AL	Alassio - SV	Alice Superiore - TO	Ancarano - TE
Acri - CS	Alatri - FR	Alife - CE	Ancona - AN
Acuto - FR	Alba - CN	Alimena - PA	Andali - CZ
Adelfia - BA	Alba Adriatica - TE	Aliminusa - PA	Andalo - TN
Adrano - CT	Albagera - OR	Ali Terme - ME	Andalo Valtellino - SO
Adrara San Martino - BG	Albairate - MI	Allai - OR	Andezeno - TO
Adrara San Rocco - BG	Albanella - SA	Alleghe - BL	Andora - SV
Adria - RO	Albano di Lucania - PZ	Allein - AO	Andorno Micca - VC
Adro - BS	Albano Laziale - ROMA	Allerona - TR	Andrano - LE
Affi - VR	Albano Sant'Alessandre - BG	Alliste - LE	Andrate - TO
Affile - ROMA	Albano Vercellese - VC	Allumiere - ROMA	Andreis - PN
Afragola - NA	Albaredo Arnaboldi - PV	Alluvioni Cambiò - AL	Andretta - AV
Africo - RC	Albaredo d'Adige - VR	Almè - BG	Andria - BA
Agazzano - PC	Albaredo per San Marco - SO	Almenno San Bartolomeo - BG	Andriano - BZ
Agerola - NA	Albaretto - PR	Almenno San Salvatore - BG	Anela - SS
Aggus - SS	Albaretto della Torre - CN	Almese - TO	Anfo - BS
	Albavilla - CO	Alonte - VI	Angera - VA
	Albenga - SV	Alpette - TO	Anghiari - AR
	Albera Ligure - AL	Alpignano - TO	Angiari - VR
	Alberobello - BA	Alseno - PC	Angolo Terme - BS

(\*) Per l'indicazione della Provincia sono state adottate le sigle automobilistiche, riportate in fondo al presente elenco.

Angri - *SA*  
 Angrogna - *TO*  
 Anguillara Sabazia - *ROMA*  
 Anguillara Veneta - *PD*  
 Annicco - *CR*  
 Annone di Brianza - *CO*  
 Annone Veneto - *VE*  
 Anoaia - *RC*  
 Antegnate - *BG*  
 Anterivo - *BZ*  
 Antey-Saint-André - *AO*  
 Anticoli Corrado - *ROMA*  
 Antignano - *AT*  
 Antillo - *ME*  
 Antonimina - *RC*  
 Antrodoto - *RI*  
 Antrona Schieranco - *NO*  
 Anversa degli Abruzzi - *AQ*  
 Anzano del Parco - *CO*  
 Anzano di Puglia - *FG*  
 Anzi - *PZ*  
 Anzio - *ROMA*  
 Anzola dell'Emilia - *BO*  
 Anzola d'Ossola - *NO*  
 Aosta - *AO*  
 Apecchio - *PS*  
 Apice - *BN*  
 Apiro - *MC*  
 Apollosa - *BN*  
 Appiano Gentile - *CO*  
 Appiano sulla strada del vino - *BZ*  
 Appignano - *MC*  
 Appignano del Tronto - *AP*  
 Aprica - *SO*  
 Apricale - *IM*  
 Apricena - *FG*  
 Aprigliano - *CS*  
 Aprilia - *LT*  
 Aquara - *SA*  
 Aquila di Arroschia - *IM*  
 Aquileia - *UD*  
 Aquilonia - *AV*  
 Aquino - *FR*  
 Aradeo - *LE*  
 Aragona - *AG*  
 Aramengo - *AT*  
 Arba - *PN*  
 Arborea - *OR*  
 Arborio - *VC*  
 Arbus - *CA*  
 Arcade - *TV*  
 Arce - *FR*  
 Arcene - *BG*  
 Arcevia - *AN*  
 Archi - *CH*  
 Arcidosso - *GR*  
 Arcinazzo Romano - *ROMA*  
 Arcisate - *VA*  
 Arco - *TN*  
 Arcola - *SP*  
 Arcole - *VR*  
 Arconate - *MI*  
 Arcore - *MI*  
 Arcugnano - *VI*  
 Ardara - *SS*  
 Ardauli - *OR*  
 Ardea - *ROMA*  
 Ardenno - *SO*  
 Ardesio - *BG*  
 Ardore - *RC*  
 Arena - *CZ*  
 Arena Po - *PV*  
 Arenzano - *GE*

Arese - *MI*  
 Arezzo - *AR*  
 Argegno - *CO*  
 Argelato - *BO*  
 Argenta - *FE*  
 Argentera - *CN*  
 Arguello - *CN*  
 Argusto - *CZ*  
 Ari - *CH*  
 Ariano Irpino - *AV*  
 Ariano nel Polesine - *RO*  
 Ariccia - *ROMA*  
 Arielli - *CH*  
 Arienzo - *CE*  
 Arignano - *TO*  
 Aritzo - *NU*  
 Arizzano - *NO*  
 Arlena di Castro - *VT*  
 Arluno - *MI*  
 Armeno - *NO*  
 Armento - *PZ*  
 Armo - *IM*  
 Armungia - *CA*  
 Arnad - *AO*  
 Arnara - *FR*  
 Arnasco - *SV*  
 Arnesano - *LE*  
 Aroia - *NO*  
 Arona - *NO*  
 Arosio - *CO*  
 Arpaia - *BN*  
 Arpaise - *BN*  
 Arpino - *FR*  
 Arquà Petrarca - *PD*  
 Arquà Polesine - *RO*  
 Arquata del Tronto - *AP*  
 Arquata Scrivia - *AL*  
 Arre - *PD*  
 Arrone - *TR*  
 Arsago Seprio - *VA*  
 Arsiè - *BL*  
 Arsiero - *VI*  
 Arsitia - *TE*  
 Arsoli - *ROMA*  
 Arta Terme - *UD*  
 Artegua - *UD*  
 Artena - *ROMA*  
 Artogne - *BS*  
 Arvier - *AO*  
 Arzachena - *SS*  
 Arzago d'Adda - *BG*  
 Arzana - *NU*  
 Arzano - *NA*  
 Arzene - *PN*  
 Arzergrande - *PD*  
 Arzignano - *VI*  
 Ascea - *SA*  
 Asciano - *SI*  
 Ascoli Piceno - *AP*  
 Ascoli Satriano - *FG*  
 Ascrea - *RI*  
 Asiago - *VI*  
 Asigliano Veneto - *VI*  
 Asigliano Vercellese - *VC*  
 Asola - *MN*  
 Asolo - *TV*  
 Assago - *MI*  
 Assemini - *CA*  
 Assisi - *PG*  
 Asso - *CO*  
 Assolo - *OR*  
 Assoro - *EN*  
 Asti - *AT*

Asuni - *OR*  
 Ateleta - *AQ*  
 Atella - *PZ*  
 Atena Lucana - *SA*  
 Atessa - *CH*  
 Atina - *FR*  
 Atrani - *SA*  
 Atri - *TE*  
 Atripalda - *AV*  
 Attigliano - *TR*  
 Attimis - *UD*  
 Atzara - *NU*  
 Auditore - *PS*  
 Augusta - *SR*  
 Auletta - *SA*  
 Aulla - *MS*  
 Aurano - *NO*  
 Aurigo - *IM*  
 Auronzo di Cadore - *BL*  
 Ausonia - *FR*  
 Austis - *NU*  
 Avegno - *GE*  
 Avelengo - *BZ*  
 Avella - *AV*  
 Avellino - *AV*  
 Averara - *BG*  
 Aversa - *CE*  
 Avetrana - *TA*  
 Avezzano - *AQ*  
 Aviano - *PN*  
 Aviatico - *BG*  
 Avigliana - *TO*  
 Avigliano - *PZ*  
 Avigliano Umbro - *TR*  
 Avio - *TN*  
 Avise - *AO*  
 Avola - *SR*  
 Avolasca - *AL*  
 Ayas - *AO*  
 Aymavilles - *AO*  
 Azeglio - *TO*  
 Azzanello - *CR*  
 Azzano d'Asti - *AT*  
 Azzano Decimo - *PN*  
 Azzano Mella - *BS*  
 Azzano San Paolo - *BG*  
 Azzate - *VA*  
 Azzio - *VA*  
 Azzone - *BG*

**B**

Baceno - *NO*  
 Bacoli - *NA*  
 Badalucco - *IM*  
 Badesi - *SS*  
 Badia - *BZ*  
 Badia Calavena - *VR*  
 Badia Pavese - *PV*  
 Badia Polesine - *RO*  
 Badia Tedalda - *AR*  
 Badolato - *CZ*  
 Bagaladi - *RC*  
 Bagheria - *PA*  
 Bagnacavallo - *RA*  
 Bagnara Calabria - *RC*  
 Bagnara di Romagna - *RA*  
 Bagnaria - *PV*  
 Bagnaria Arsa - *UD*  
 Bagnasco - *CN*  
 Bagnatica - *BG*

Bagni di Lucca - *LU*  
 Bagno a Ripoli - *FI*  
 Bagno di Romagna - *FO*  
 Bagnoli del Trigno - *IS*  
 Bagnoli di Sopra - *PD*  
 Bagnoli Irpino - *AV*  
 Bagnolo Cremasco - *CR*  
 Bagnolo del Salento - *LE*  
 Bagnolo di Po - *RO*  
 Bagnolo in Piano - *RE*  
 Bagnolo Mella - *BS*  
 Bagnolo Piemonte - *CN*  
 Bagnolo San Vito - *MN*  
 Bagnone - *MS*  
 Bagnoregio - *VT*  
 Bagolino - *BS*  
 Baia e Latina - *CE*  
 Baiano - *AV*  
 Baiardo - *IM*  
 Bairo - *TO*  
 Baio - *RE*  
 Balangero - *TO*  
 Baldichieri d'Asti - *AT*  
 Baldissero Canavese - *TO*  
 Baldissero d'Alba - *CN*  
 Baldissero Torinese - *TO*  
 Balcestrate - *PA*  
 Balestrino - *SV*  
 Ballabio - *CO*  
 Ballao - *CA*  
 Balme - *TO*  
 Balmuccia - *VC*  
 Balocco - *VC*  
 Balsorano - *AQ*  
 Balvano - *PZ*  
 Balzola - *AL*  
 Banari - *SS*  
 Banchette - *TO*  
 Bannio Anzino - *NO*  
 Banzi - *PZ*  
 Baone - *PD*  
 Baradilli - *OR*  
 Baragiano - *PZ*  
 Baranello - *CB*  
 Barano d'Ischia - *NA*  
 Barasso - *VA*  
 Baratili San Pietro - *OR*  
 Barbania - *TO*  
 Barbara - *AN*  
 Barbarano Romano - *VT*  
 Barbarano Vicentino - *VI*  
 Barbaresco - *CN*  
 Barbariga - *BS*  
 Barbata - *BG*  
 Barberino di Mugello - *FI*  
 Barberino Val d'Elsa - *FI*  
 Barbianello - *PV*  
 Barbiana - *BZ*  
 Barbona - *PD*  
 Barcellona Pozzo di Gotto - *ME*  
 Barchi - *PS*  
 Barcis - *PN*  
 Bard - *AO*  
 Bardello - *VA*  
 Bardi - *PR*  
 Bardineto - *SV*  
 Bardolino - *VR*  
 Bardonecchia - *TO*  
 Bareggio - *MI*  
 Barengo - *NO*  
 Baresa - *OR*  
 Barete - *AQ*  
 Barga - *LU*

- Bargagli - *GE*  
 Barge - *CN*  
 Barghe - *BS*  
 Bari - *BA*  
 Bariano - *BG*  
 Baricella - *BO*  
 Barile - *PZ*  
 Bari Sardo - *NU*  
 Barisciano - *AQ*  
 Barlassina - *MI*  
 Barletta - *BA*  
 Barni - *CO*  
 Barolo - *CN*  
 Barone Canavese - *TO*  
 Baronissi - *SA*  
 Barrafranca - *EN*  
 Barrali - *CA*  
 Barrea - *AQ*  
 Barumini - *CA*  
 Barzago - *CO*  
 Barzana - *BG*  
 Barzanò - *CO*  
 Barzio - *CO*  
 Basaluzzo - *AL*  
 Bascapè - *PV*  
 Baschi - *TR*  
 Basciano - *TE*  
 Baselga di Pinè - *TN*  
 Baselice - *BN*  
 Basiano - *MI*  
 Basicò - *ME*  
 Basiglio - *MI*  
 Basiliano - *UD*  
 Bassano Bresciano - *BS*  
 Bassano del Grappa - *VI*  
 Bassano in Teverina - *VT*  
 Bassano Romano - *VT*  
 Bassiano - *LT*  
 Bassignana - *AL*  
 Bastia Mondovì - *CN*  
 Bastia Umbra - *PG*  
 Bastida de' Dossi - *PV*  
 Bastida Pancarana - *PV*  
 Bastiglia - *MO*  
 Battaglia Terme - *PD*  
 Battifollo - *CN*  
 Battipaglia - *SA*  
 Battuda - *PV*  
 Baucina - *PA*  
 Bauladu - *OR*  
 Baunci - *NU*  
 Baveno - *NO*  
 Bazzano - *BO*  
 Bedero Valcuvia - *VA*  
 Bedizzone - *BS*  
 Bedollo - *TN*  
 Bedonia - *PR*  
 Bedulita - *BG*  
 Bee - *NO*  
 Beinasco - *TO*  
 Beinette - *CN*  
 Belcastro - *CZ*  
 Belfiore - *VR*  
 Belforte all'Isauro - *PS*  
 Belforte del Chienti - *MC*  
 Belforte Monferrato - *AL*  
 Belgioioso - *PV*  
 Belgirate - *NO*  
 Bella - *PZ*  
 Bellagio - *CO*  
 Bellano - *CO*  
 Bellante - *TE*  
 Bellaria-Igea Marina - *FO*  
 Bellegra - *ROMA*  
 Bellino - *CN*  
 Bellinzago Lombardo - *MI*  
 Bellinzago Novarese - *NO*  
 Bellona - *CE*  
 Bellosguardo - *SA*  
 Belluno - *BL*  
 Bellusco - *MI*  
 Belmonte Calabro - *CS*  
 Belmonte Castello - *FR*  
 Belmonte del Sannio - *IS*  
 Belmonte in Sabina - *RI*  
 Belmonte Mezzagno - *PA*  
 Belmonte Piceno - *AP*  
 Belpasso - *CT*  
 Belsito - *CS*  
 Belvedere di Spinello - *CZ*  
 Belvedere Langhe - *CN*  
 Belvedere Marittimo - *CS*  
 Belvedere Ostrense - *AN*  
 Belveglio - *AT*  
 Belvi - *NU*  
 Bema - *SO*  
 Bene Lario - *CO*  
 Benestare - *RC*  
 Benetutti - *SS*  
 Bene Vagienna - *CN*  
 Benevello - *CN*  
 Benevento - *BN*  
 Benna - *VC*  
 Bentivoglio - *BO*  
 Berbenno - *BG*  
 Berbenno di Valtellina - *SO*  
 Berceto - *PR*  
 Berchidda - *SS*  
 Bereguardo con Figliaro - *CO*  
 Bereguardo - *PV*  
 Bergamasco - *AL*  
 Bergamo - *BG*  
 Bergantino - *RO*  
 Bergeggi - *SV*  
 Bergolo - *CN*  
 Berlingo - *BS*  
 Bernalda - *MT*  
 Bernareggio - *MI*  
 Bernate Ticino - *MI*  
 Bernezzo - *CN*  
 Berra - *FE*  
 Bersone - *TN*  
 Bertinoro - *FO*  
 Bertiole - *UD*  
 Bertonico - *MI*  
 Berzano di San Pietro - *AT*  
 Berzano di Tortona - *AL*  
 Berzo Demo - *BS*  
 Berzo Inferiore - *BS*  
 Berzo San Fermo - *BG*  
 Besana in Brianza - *MI*  
 Besano - *VA*  
 Besate - *MI*  
 Besenello - *TN*  
 Besenzone - *PC*  
 Besnate - *VA*  
 Besozzo - *VA*  
 Bessude - *SS*  
 Bettola - *PC*  
 Bettona - *PG*  
 Beura-Cardezza - *NO*  
 Bevagna - *PG*  
 Beverino - *SP*  
 Bevilacqua - *VR*  
 Bezzecca - *TN*  
 Biancavilla - *CT*  
 Bianchi - *CS*  
 Bianco - *RC*  
 Biandrate - *NO*  
 Biandronno - *VA*  
 Biazano - *BG*  
 Bianzè - *VC*  
 Bianzone - *SO*  
 Biassono - *MI*  
 Bibbiano - *RE*  
 Bibbiena - *AR*  
 Bibbona - *LI*  
 Bibiana - *TO*  
 Biccari - *FG*  
 Bicinicco - *UD*  
 Bidoni - *OR*  
 Biella - *VC*  
 Bienna - *BS*  
 Bieno - *TN*  
 Bientina - *PI*  
 Bigarello - *MN*  
 Binago - *CO*  
 Binasco - *ML*  
 Binetto - *BA*  
 Bioglio - *VC*  
 Bionaz - *AO*  
 Bione - *BS*  
 Birori - *NU*  
 Bisaccia - *AV*  
 Bisacchino - *PA*  
 Bisceglie - *BA*  
 Bisegna - *AQ*  
 Bisenti - *TE*  
 Bisignano - *CS*  
 Bistagno - *AL*  
 Bisuschio - *VA*  
 Bitetto - *BA*  
 Bitonto - *BA*  
 Bitritto - *BA*  
 Bitti - *NU*  
 Bivona - *AG*  
 Bivongi - *RC*  
 Bizzarone - *CO*  
 Bleggio Inferiore - *TN*  
 Bleggio Superiore - *TN*  
 Biello - *BG*  
 Blera - *VT*  
 Blessagno - *CO*  
 Blevio - *CO*  
 Blufi - *PA*  
 Boara Pisani - *PD*  
 Bobbio - *PC*  
 Bobbio Pellice - *TO*  
 Boca - *NO*  
 Bocchigliero - *CS*  
 Boccioleto - *VC*  
 Bocenago - *TN*  
 Bodio Lomnago - *VA*  
 Boffalora d'Adda - *MI*  
 Boffalora sopra Ticino - *MI*  
 Bogliasco - *GE*  
 Bognanco - *NO*  
 Bogogno - *NO*  
 Boiano - *CB*  
 Boissano - *SV*  
 Bolano - *SP*  
 Bolbeno - *TN*  
 Bolgare - *BG*  
 Bollate - *MI*  
 Bollengo - *TO*  
 Bologna - *BO*  
 Bolognaro - *PE*  
 Bolognetta - *PA*  
 Bolognola - *MC*  
 Bolotana - *NU*  
 Bolsena - *VT*  
 Boltiere - *BG*  
 Bolzano - *BZ*  
 Bolzano Novarese - *NO*  
 Bolzano Vicentino - *VI*  
 Bomarzo - *VT*  
 Bomba - *CH*  
 Bompensiere - *CL*  
 Bompietro - *PA*  
 Bomporto - *MO*  
 Bonarcado - *OR*  
 Bonassola - *SP*  
 Bonate Sopra - *BG*  
 Bonate Sotto - *BG*  
 Bonavigo - *VR*  
 Bondeno - *FE*  
 Bondo - *TN*  
 Bondone - *TN*  
 Bonea - *BN*  
 Bonefro - *CB*  
 Bonemerse - *CR*  
 Bonifati - *CS*  
 Bonito - *AV*  
 Bonnanaro - *SS*  
 Bono - *SS*  
 Bonorva - *SS*  
 Bonvicino - *CN*  
 Borbona - *RI*  
 Borca di Cadore - *BL*  
 Bordano - *UD*  
 Bordighera - *IM*  
 Bordolano - *CR*  
 Bore - *PR*  
 Boretto - *RE*  
 Borgarello - *PV*  
 Borgaro Torinese - *TO*  
 Borgetto - *PA*  
 Borghetto d'Arrosia - *IM*  
 Borghetto di Borbera - *AL*  
 Borghetto di Vara - *SP*  
 Borghetto Lodigiano - *MI*  
 Borghetto Santo Spirito - *SV*  
 Borghi - *FO*  
 Borgia - *CZ*  
 Borgiallo - *TO*  
 Borgio Verezzi - *SV*  
 Borgo a Mozzano - *LU*  
 Borgo d'Alè - *VC*  
 Borgo di Terzo - *BG*  
 Borgoforte - *MN*  
 Borgofranco d'Ivrea - *TO*  
 Borgofranco sul Po - *MN*  
 Borgolavezzaro - *NO*  
 Borgomale - *CN*  
 Borgomanero - *NO*  
 Borgomaro - *IM*  
 Borgomasino - *TO*  
 Borgone Susa - *TO*  
 Borgonovo Val Tidone - *PC*  
 Borgo Pace - *PS*  
 Borgo Priolo - *PV*  
 Borgoratto Alessandrino - *AL*  
 Borgoratto Mormorolo - *PV*  
 Borgorico - *PD*  
 Borgorose - *RI*  
 Borgo San Dalmazzo - *CN*  
 Borgo San Giacomo - *BS*  
 Borgo San Giovanni - *MI*  
 Borgo San Lorenzo - *FI*  
 Borgo San Martino - *AL*  
 Borgo San Siro - *PV*  
 Borgosatollo - *BS*

- Borgosesia - VC  
 Borgo Ticino - NO  
 Borgo Tossignano - BO  
 Borgo Val di Taro - PR  
 Borgo Valsugana - TN  
 Borgo Velino - RI  
 Borgo Vercelli - VC  
 Bormida - SV  
 Bormio - SO  
 Bornasco - PV  
 Borno - BS  
 Boroneddu - OR  
 Borore - NU  
 Borrello - CH  
 Borriana - VC  
 Borso del Grappa - TV  
 Bortigali - NU  
 Bortigiadas - SS  
 Borutta - SS  
 Borzonasca - GE  
 Bosa - NU  
 Bosaro - RO  
 Boschi Sant'Anna - VR  
 Bosco Chiesanuova - VR  
 Bosco Marengo - AL  
 Bosconero - TO  
 Boscoreale - NA  
 Boscotrecase - NA  
 Bosentino - TN  
 Bosia - CN  
 Bosio - AL  
 Bosio Parini - CO  
 Bosnasco - PV  
 Bossico - BG  
 Bossolasco - CN  
 Botricello - CZ  
 Botrugno - LE  
 Bottanuco - BG  
 Botticino - BS  
 Bottidda - SS  
 Bova - RC  
 Bovalino - RC  
 Bova Marina - RC  
 Bovegno - BS  
 Boves - CN  
 Bovezzo - BS  
 Boville Ernica - FR  
 Bovino - FG  
 Bovisio-Masciago - MI  
 Bovolenta - PD  
 Bovolone - VR  
 Bozzole - AL  
 Bozzolo - MN  
 Bra - CN  
 Bracca - BG  
 Bracciano - ROMA  
 Bracigliano - SA  
 Braies - BZ  
 Brallo di Pregola - PV  
 Brancaleone - RC  
 Brandico - BS  
 Brandizzo - TO  
 Branzi - BG  
 Braone - BS  
 Brebbia - VA  
 Breda di Piave - TV  
 Bregano - VA  
 Breganze - VI  
 Bregnano - CO  
 Breguzzo - TN  
 Breia - VC  
 Brembate - BG  
 Brembate di Sopra - BG
- Brembilla - BG  
 Brembio - MI  
 Brema - PV  
 Brendola - VI  
 Brenna - CO  
 Brennero - BZ  
 Breno - BS  
 Brenta - VA  
 Brentino Belluno - VR  
 Brentonico - TN  
 Brenzone - VR  
 Brescello - RE  
 Brescia - BS  
 Bresimo - TN  
 Bressana Bottarone - PV  
 Bressanone - BZ  
 Bressanvido - VI  
 Bresso - MI  
 Brez - TN  
 Brezzo di Bedero - VA  
 Briaglia - CN  
 Briatico - CZ  
 Bricherasio - TO  
 Brieno - CO  
 Brienza - PZ  
 Briga Alta - CN  
 Briga Novarese - NO  
 Brignano-Frascata - AL  
 Brignano Gera d'Adda - BG  
 Brindisi - BR  
 Brindisi Montagna - PZ  
 Brinzio - VA  
 Briona - NO  
 Brione - BS  
 Brione - TN  
 Brioso - MI  
 Brisighella - RA  
 Brissago-Valtravaglia - VA  
 Brissogne - AO  
 Brittoli - PE  
 Brivio - CO  
 Broccostella - FR  
 Brogliano - VI  
 Brognaturo - CZ  
 Brolo - ME  
 Brondello - CN  
 Broni - PV  
 Bronte - CT  
 Bronzolo - BZ  
 Brossasco - CN  
 Brosso - TO  
 Brovello-Carpugnino - NO  
 Brozolo - TO  
 Brughiero - MI  
 Brugine - PD  
 Brugnato - SP  
 Brugnera - PN  
 Bruino - TO  
 Brumano - BG  
 Brunate - CO  
 Brunello - VA  
 Brunico - BZ  
 Bruno - AT  
 Brusaporto - BG  
 Brusasco - TO  
 Brusciano - NA  
 Brusimpiano - VA  
 Brunsengo - VC  
 Brusson - AO  
 Bruzolo - TO  
 Bruzzano Zeffirio - RC  
 Bubbiano - MI  
 Bubbio - AT
- Bucchianico - CH  
 Buccheri - SR  
 Bucciano - BN  
 Buccinasco - MI  
 Buccino - SA  
 Bucine - AR  
 Buddusò - SS  
 Budonia - PN  
 Budoni - NU  
 Budrio - BO  
 Buggerru - CA  
 Buggiano - PT  
 Buglio in Monte - SO  
 Bugnara - AQ  
 Bugugiate - VA  
 Buia - UD  
 Bulciago - CO  
 Bulgarograsso - CO  
 Bultei - SS  
 Bulzi - SS  
 Buonabitacolo - SA  
 Buonálbergo - BN  
 Buonconvento - SI  
 Buonvicino - CS  
 Burago di Molgora - MI  
 Burcei - CA  
 Burgio - AG  
 Burgos - SS  
 Buriasso - TO  
 Burolo - TO  
 Buronzo - VC  
 Busachi - OR  
 Busalla - GE  
 Busana - RE  
 Busano - TO  
 Busca - CN  
 Buscate - MI  
 Buscemi - SR  
 Buseto Palizzolo - TP  
 Busnago - MI  
 Bussero - MI  
 Busseto - PR  
 Bussi sul Tirino - PE  
 Busso - CB  
 Bussolengo - VR  
 Bussoleno - TO  
 Busto Arsizio - VA  
 Busto Garolfo - MI  
 Butera - CL  
 Buti - PI  
 Buttapietra - VR  
 Buttigliera Alta - TO  
 Buttigliera d'Asti - AT  
 Buttrio - UD
- Caerano di San Marco - TV  
 Cafasse - TO  
 Caggiano - SA  
 Cagli - PS  
 Cagliari - CA  
 Caglio - CO  
 Cagnano Amiterno - AQ  
 Cagnano Varano - FG  
 Cagno - CO  
 Cagnò - TN  
 Caianello - CE  
 Caiazza - CE  
 Càines - BZ  
 Caino - BS  
 Caiolo - SO  
 Cairano - AV  
 Cairate - VA  
 Cairo Montenotte - SV  
 Caivano - NA  
 Calabritto - AV  
 Calalzo di Cadore - BL  
 Calamandrana - AT  
 Calamonaci - AG  
 Calangianus - SS  
 Calanna - RC  
 Calasca-Castiglione - NO  
 Calascibetta - EN  
 Calascio - AQ  
 Calasetta - CA  
 Calatabiano - CT  
 Calatafimi - TP  
 Calavino - TN  
 Calcata - VT  
 Calceranica al Lago - TN  
 Calci - PI  
 Calciano - MT  
 Calcinaia - PI  
 Calcinate - BG  
 Calcinato - BS  
 Calcio - BG  
 Calco - CO  
 Caldarola - MC  
 Caldaro sulla strada del vino - BZ  
 Calderara di Reno - BO  
 Caldes - TN  
 Caldiero - VR  
 Caldogno - VI  
 Caldonazzo - TN  
 Calendasco - PC  
 Calenzano - FI  
 Calestano - PR  
 Calice al Cornoviglio - SP  
 Calice Ligure - SV  
 Calimera - LE  
 Calitri - AV  
 Calizzano - SV  
 Callabiana - VC  
 Calliano - AT  
 Calliano - TN  
 Calolziocorte - BG  
 Calopezzati - CS  
 Calosso - AT  
 Caloveto - CS  
 Caltabellotta - AG  
 Caltagirone - CT  
 Caltanissetta - CL  
 Caltavuturo - PA  
 Caltignaga - NO  
 Calto - RO  
 Caltrano - VI  
 Calusco d'Adda - BG  
 Caluso - TO  
 Calvagesse della Riviera - BS
- C**
- Cabella Ligure - AL  
 Cabiato - CO  
 Cabras - OR  
 Caccamo - PA  
 Caccuri - CZ  
 Ca' d'Andrea - CR  
 Cadegliano-Viconago - VA  
 Cadelbosco di Sopra - RE  
 Cadeo - PC  
 Caderzone - TN  
 Cadoneghe - PD  
 Cadorago - CO  
 Cadrezzate - VA

- Calvanico - SA  
 Calvatone - CR  
 Calvell - PZ  
 Calvene - VI  
 Calvenzano - BG  
 Calvera - PZ  
 Calvi - BN  
 Calvi dell'Umbria - TR  
 Calvignano - PV  
 Calvignasco - MI  
 Calvi Risorta - CE  
 Calvisano - BS  
 Calvizzano - NA  
 Camagna - AL  
 Camaiore - LU  
 Camairago - MI  
 Camandona - VC  
 Camastra - AG  
 Cambiago - MI  
 Cambiano - TO  
 Cambiasca - NO  
 Camburzano - VC  
 Camerana - CN  
 Camerano - AN  
 Camerano Casasco - AT  
 Camerata Cornello - BG  
 Camerata Nuova - ROMA  
 Camerata Picena - AN  
 Cameri - NO  
 Camerino - MC  
 Camerota - SA  
 Camigliano - CE  
 Caminata - PC  
 Camini - RC  
 Camino - AL  
 Camino al Tagliamento - UD  
 Camisano - CR  
 Camisano Vicentino - VI  
 Cammarata - AG  
 Camo - CN  
 Camogli - GE  
 Campagna - SA  
 Campagna Lupia - VE  
 Campagnano di Roma - ROMA  
 Campagnatico - GR  
 Campagnola Cremasca - CR  
 Campagnola Emilia - RE  
 Campana - CS  
 Camparada - MI  
 Campegin - RE  
 Campello sul Clitunno - PG  
 Campertogno - VC  
 Campi Bisenzio - FI  
 Campiglia Cervo - VC  
 Campiglia dei Berici - VI  
 Campiglia Marittima - LI  
 Campiglione-Fenile - TO  
 Campione d'Italia - CO  
 Campi Salentina - LE  
 Campitello di Fassa - TN  
 Campli - TE  
 Campobasso - CB  
 Campobello di Licata - AG  
 Campobello di Mazara - TP  
 Campo Calabro - RC  
 Campochiaro - CB  
 Campodarseo - PD  
 Campodenno - TN  
 Campo di Giove - AQ  
 Campodimele - LT  
 Campodipietra - CB  
 Campo di Trens - BZ  
 Campodolcino - SO  
 Campodoro - PD  
 Campofelice di Fitalia - PA  
 Campofelice di Roccella - PA  
 Campofilone - AP  
 Campofiorito - PA  
 Campofornido - UD  
 Campofranco - CL  
 Campogalliano - MO  
 Campolattaro - BN  
 Campoli Appennino - FR  
 Campoli del Monte Taburno - BN  
 Campolieto - CB  
 Campo Ligure - GE  
 Campolongo al Torre - UD  
 Campolongo Maggiore - VE  
 Campolongo sul Brenta - VI  
 Campomaggiore - PZ  
 Campomarino - CB  
 Campomorone - GE  
 Campo nell'Elba - LI  
 Camponogara - VE  
 Campora - SA  
 Camporeale - PA  
 Camporgiano - LU  
 Camporosso - IM  
 Camporotondo di Fiastone - MC  
 Camporotondo Etneo - CT  
 Camposampiero - PD  
 Campo San Martino - PD  
 Camposano - NA  
 Camposanto - MO  
 Campospinoso - PV  
 Campotosto - AQ  
 Campo Tures - BZ  
 Camugnano - BO  
 Canale - CN  
 Canale d'Agordo - BL  
 Canale Monterano - ROMA  
 Canal San Bovo - TN  
 Canaro - RO  
 Canazei - TN  
 Cancellara - PZ  
 Cancellato ed Arnone - CE  
 Canda - RO  
 Candela - FG  
 Candelo - VC  
 Candia Canavese - TO  
 Candia Lomellina - PV  
 Candiana - PD  
 Candida - AV  
 Candidoni - RC  
 Candiolo - TO  
 Canegrate - MI  
 Canelli - AT  
 Canepina - VT  
 Caneva - PN  
 Canevino - PV  
 Canicatti - AG  
 Canicattini Bagni - SR  
 Canino - VT  
 Canischio - TO  
 Canistro - AQ  
 Canna - CS  
 Cannalonga - SA  
 Cannara - PG  
 Cannero Riviera - NO  
 Canneto Pavese - PV  
 Canneto sull'Oglio - MN  
 Cannobio - NO  
 Cannole - LE  
 Canolo - RC  
 Canonica d'Adda - BG  
 Canosa di Puglia - BA  
 Canosa Sannita - CH  
 Canosio - CN  
 Cansano - AQ  
 Cantagallo - FI  
 Cantalice - RI  
 Cantalupa - TO  
 Cantalupo in Sabina - RI  
 Cantalupo Ligure - AL  
 Cantalupo nel Sannio - IS  
 Cantarana - AT  
 Cantello - VA  
 Canterano - ROMA  
 Cantiano - PS  
 Cantoira - TO  
 Cantù - CO  
 Canzano - TE  
 Canzo - CO  
 Caorle - VE  
 Caorso - PC  
 Capaccio - SA  
 Capaci - PA  
 Capalbio - GR  
 Capannoli - PI  
 Capannori - LU  
 Capena - ROMA  
 Capergnanica - CR  
 Capestiano - AQ  
 Capiago Intimiano - CO  
 Capistrano - CZ  
 Capistrello - AQ  
 Capitignano - AQ  
 Capizzi - ME  
 Capizzone - BG  
 Capodimonte - VT  
 Capo di Ponte - BS  
 Capo d'Orlando - ME  
 Capodrise - CE  
 Capoliveri - LI  
 Capolona - AR  
 Caponago - MI  
 Caporciano - AQ  
 Caposele - AV  
 Capoterra - CA  
 Capovalle - BS  
 Cappadocia - AQ  
 Cappella Cantone - CR  
 Cappella de' Picenardi - CR  
 Cappella Maggiore - TV  
 Cappelle sul Tavo - PE  
 Capracotta - IS  
 Capraia e Limite - FI  
 Capraia Isola - LI  
 Capralba - CR  
 Capranica - VT  
 Capranica Prenestina - ROMA  
 Caprarica di Lecce - LE  
 Caprarola - VT  
 Caprauna - CN  
 Caprese Michelangelo - AR  
 Caprezzo - NO  
 Capri - NA  
 Capriana - TN  
 Capriano del Colle - BS  
 Capriata d'Orba - AL  
 Capriate San Gervasio - BG  
 Capriati a Volturmo - CE  
 Caprie - TO  
 Capriglia Irpina - AV  
 Capriglio - AT  
 Caprile - VC  
 Capri Leone - ME  
 Caprino Bergamasco - BG  
 Caprino Veronese - VR  
 Capriolo - BS  
 Capriva del Friuli - GO  
 Capua - CE  
 Capurso - BA  
 Caraffa del Bianco - RC  
 Caraffa di Catanzaro - CZ  
 Caraglio - CN  
 Caramagna Piemonte - CN  
 Caramanico Terme - PE  
 Carano - TN  
 Carapelle - FG  
 Carapelle Calvisio - AQ  
 Carasco - GE  
 Carassai - AP  
 Carate Brianza - MI  
 Carate Urio - CO  
 Caravaggio - BG  
 Caravate - VA  
 Caravino - TO  
 Caravonica - IM  
 Carbognano - VT  
 Carbonara al Ticino - PV  
 Carbonara di Nola - NA  
 Carbonara di Po - MN  
 Carbonara Scivina - AL  
 Carbonate - CO  
 Carbone - PZ  
 Carbonera - TV  
 Carbonia - CA  
 Carcare - SV  
 Carceri - PD  
 Carcofano - VC  
 Cardano al Campo - VA  
 Cardè - CN  
 Cardeto - RC  
 Cardinale - CZ  
 Cardito - NA  
 Càreggine - LU  
 Carema - TO  
 Carénno - BG  
 Carentino - AL  
 Careri - RC  
 Caresana - VC  
 Caresanablot - VC  
 Carezzano - AL  
 Carfizzi - CZ  
 Cargeghe - SS  
 Cariati - CS  
 Carife - AV  
 Carignano - TO  
 Carimate - CO  
 Carinaro - CE  
 Carini - PA  
 Carinola - CE  
 Carisio - VC  
 Carisolo - TN  
 Carlantino - FG  
 Carlarzo - CO  
 Carlentini - SR  
 Carlino - UD  
 Carloforte - CA  
 Carlopoli - CZ  
 Carmagnola - TO  
 Carmiano - LE  
 Carmignano - FI  
 Carmignano di Brenta - PD  
 Carnago - VA  
 Carnate - MI  
 Carobbio degli Angeli - BG  
 Carolei - CS  
 Carona - BG  
 Caronia - ME  
 Caronno Pertusella - VA

- Caronno Varesino - VA  
 Carosino - TA  
 Carovigno - BR  
 Carovilli - IS  
 Carpaneto Piacentino - PC  
 Carpanzano - CS  
 Carpasio - IM  
 Carpegna - PS  
 Carpenedolo - BS  
 Carpeneto - AL  
 Carpi - MO  
 Carpiano - MI  
 Carpignano Salentino - LE  
 Carpignano Sesia - NO  
 Carpineti - RE  
 Carpineto della Nora - PE  
 Carpineto Romano - ROMA  
 Carpineto Sinello - CH  
 Carpino - FG  
 Carpinone - IS  
 Carrara - MS  
 Carrara San Giorgio - PD  
 Carrara Santo Stefano - PD  
 Carrè - VI  
 Carrega Ligure - AL  
 Carro - SP  
 Carrodano - SP  
 Carrosio - AL  
 Carrù - CN  
 Carsoli - AQ  
 Cartigliano - VI  
 Cartignano - CN  
 Cartoceto - PS  
 Cartosio - AL  
 Cartura - PD  
 Carugate - MI  
 Carugo - CO  
 Carunchio - CH  
 Carvico - BG  
 Carzano - TN  
 Casabona - CZ  
 Casacalenda - CB  
 Casacanditella - CH  
 Casagiove - CE  
 Casalanguida - CH  
 Casalattico - FR  
 Casalbeltrame - NO  
 Casalbordino - CH  
 Casalbore - AV  
 Casalborgone - TO  
 Casalbuono - SA  
 Casalbuttano ed Uniti - CR  
 Casal Cermelli - AL  
 Casalciprano - CB  
 Casal di Principe - CE  
 Casalduni - BN  
 Casalecchio di Reno - BO  
 Casale Corte Cerro - NO  
 Casale Cremasco-Vidolascio - CR  
 Casale di Scodosia - PD  
 Casaleggio Boiro - AL  
 Casaleggio Novara - NO  
 Casale Litta - VA  
 Casale Marittimo - PI  
 Casale Monferrato - AL  
 Casaleone - VR  
 Casale sul Sile - TV  
 Casaleto Ceredano - CR  
 Casaleto di Sopra - CR  
 Casaleto Lodigiano - MI  
 Casaleto Spartano - SA  
 Casaleto Vaprio - CR  
 Casalfumanese - BO  
 Casalgrande - RE  
 Casalgrasso - CN  
 Casalimcontrada - CH  
 Casalino - NO  
 Casalmaggiore - CR  
 Casalmaiocco - MI  
 Casalmorano - CR  
 Casalmoro - MN  
 Casalnoceto - AL  
 Casalnuovo di Napoli - NA  
 Casalnuovo Monterotaro - FG  
 Casaloldo - MN  
 Casalpusterleno - MI  
 Casalromano - MN  
 Casalsèrugo - PD  
 Casaluce - CE  
 Casalvecchio di Puglia - FG  
 Casalvecchio Siculo - ME  
 Casal Velino - SA  
 Casalvieri - FR  
 Casalvolone - NO  
 Casalzuigno - VA  
 Casamarciano - NA  
 Casamassima - BA  
 Casamicciola Terme - NA  
 Casandrino - NA  
 Casanova Elvo - VC  
 Casanova Lerrone - SV  
 Casanova Lonati - PV  
 Casape - ROMA  
 Casapesenna - CE  
 Casapinta - VC  
 Casaprotta - RI  
 Casapulla - CE  
 Casarano - LE  
 Casargo - CO  
 Casarile - MI  
 Casarsa della Delizia - PN  
 Casarza Ligure - GE  
 Casasco - AL  
 Casasco d'Intelvi - CO  
 Casatenovo - CO  
 Casatisma - PV  
 Casavatore - NA  
 Casazza - BG  
 Cascia - PG  
 Casciagio - VA  
 Casciana Terme - PI  
 Cascina - PI  
 Cascinette d'Ivrea - TO  
 Casei Gerola - PV  
 Caselette - TO  
 Casella - GE  
 Caselle in Pittari - SA  
 Caselle Landi - MI  
 Caselle Lurani - MI  
 Caselle Torinese - TO  
 Caserta - CE  
 Casier - TV  
 Casignana - RC  
 Casina - RE  
 Casirate d'Adda - BG  
 Casilino d'Erba - CO  
 Casnate con Bernate - CO  
 Casnigo - BG  
 Casola di Napoli - NA  
 Casola in Lunigiana - MS  
 Casola Valsenio - RA  
 Casole Bruzio - CS  
 Casole d'Elsa - SI  
 Casoli - CH  
 Casorate Primo - PV  
 Casorate Sempione - VA  
 Casorezzo - MI  
 Casoria - NA  
 Casorzo - AT  
 Casperia - RI  
 Caspoggio - SO  
 Cassalmiocco - MI  
 Cassago Brianza - CO  
 Cassano allo Ionio - CS  
 Cassano d'Adda - MI  
 Cassano delle Murge - BA  
 Cassano Irpino - AV  
 Cassano Magnago - VA  
 Cassano Spinola - AL  
 Cassano Valcuvia - VA  
 Cassaro - SR  
 Cassiglio - BG  
 Cassina de' Pecchi - MI  
 Cassina Rizzardi - CO  
 Cassinasco - AT  
 Cassina Valsassina - CO  
 Cassine - AL  
 Cassinelle - AL  
 Cassinetta di Lugagnano - MI  
 Cassino - FR  
 Cassola - VI  
 Cassolnovo - PV  
 Castagnaro - VR  
 Castagneto Carducci - LI  
 Castagneto Po - TO  
 Castagnito - CN  
 Castagnole delle Lanze - AT  
 Castagnole Monferrato - AT  
 Castagnole Piemonte - TO  
 Castana - PV  
 Castano Primo - MI  
 Casteggio - PV  
 Castegnato - BS  
 Castegnaro - VI  
 Castelbaldo - PD  
 Castel Baronia - AV  
 Castelbelforte - MN  
 Castelbellino - AN  
 Castelbello Ciardes - BZ  
 Castelbianco - SV  
 Castel Boglione - AT  
 Castel Bolognese - RA  
 Castelbottaccio - CB  
 Castelbuono - PA  
 Castel Campagnano - CE  
 Castel Castagna - TE  
 Castelcivita - SA  
 Castel Colonna - AN  
 Castel Condino - TN  
 Castelcovati - BS  
 Castelcucco - TV  
 Casteldaccia - PA  
 Castel d'Aiano - BO  
 Castel d'Ario - MN  
 Castel d'Azzano - VR  
 Casteldelci - PS  
 Casteldefino - CN  
 Castel del Giudice - IS  
 Castel del Monte - AQ  
 Castel del Piano - GR  
 Castel del Rio - BO  
 Castel di Casio - BO  
 Castel didone - CR  
 Castel di Ieri - AQ  
 Castel di Iudica - CT  
 Castel di Lama - AP  
 Castel di Lucio - ME  
 Castel di Sangro - AQ  
 Castel di Sasso - CE  
 Castel di Tora - RI  
 Castelfidardo - AN  
 Castelfiorentino - FI  
 Castel Focognano - AR  
 Castelfondo - TN  
 Cassacco - UD  
 Castelfranci - AV  
 Castel Franco di Sopra - AR  
 Castel Franco di Sotto - PI  
 Castel Franco Emilia - MO  
 Castel Franco in Miscano - BN  
 Castel Franco Veneto - TV  
 Castel Frentano - CH  
 Castel Gabbiano - CR  
 Castel Gandolfo - ROMA  
 Castel Giorgio - TR  
 Castel Goffredo - MN  
 Castelgomberto - VI  
 Castelgrande - PZ  
 Castel Guelfo di Bologna - BO  
 Castelguglielmo - RO  
 Castelguione - CH  
 Castellabate - SA  
 Castellafiume - AQ  
 Castell'Alfero - AT  
 Castellalto - TE  
 Castellammare del Golfo - TP  
 Castellammare di Stabia - NA  
 Castellamonte - TO  
 Castellana Grotte - BA  
 Castellana Sicula - PA  
 Castellana - TA  
 Castellania - AL  
 Castellanza - VA  
 Castellar - CN  
 Castellarano - RE  
 Castellar Guidobono - AL  
 Castellarò - IM  
 Castell'Arquato - PC  
 Castellavazzo - BL  
 Castell'Azzara - GR  
 Castellazzo Bormida - AL  
 Castellazzo Novarese - NO  
 Castelleone - CR  
 Castelleone di Suasa - AN  
 Castellero - AT  
 Castellotto Cervo - VC  
 Castellotto d'Erro - AL  
 Castellotto di Branduzzo - PV  
 Castellotto d'Orba - AL  
 Castellotto Merli - AL  
 Castellotto Molina - AT  
 Castellotto Monferrato - AL  
 Castellotto sopra Ticino - NO  
 Castellotto Stura - CN  
 Castellotto Uzzone - CN  
 Castelli - TE  
 Castelli Calepio - BG  
 Castellina in Chianti - SI  
 Castellinaldo - CN  
 Castellina Marittima - PI  
 Castellino del Biferno - CB  
 Castellino Tanaro - CN  
 Castelliri - FR  
 Castello Cabiaglio - VA  
 Castello d'Agogna - PV  
 Castello d'Argile - BO  
 Castello dell'Acqua - SO  
 Castello del Matese - CE  
 Castello di Annone - AT  
 Castello di Brianza - CO  
 Castello di Cisterna - NA  
 Castello di Godego - TV

- Castello di Serravalle - *BO*  
 Castello-Molina di Fiemme - *TN*  
 Castello Tesino - *TN*  
 Castellucchio - *MN*  
 Castelluccio dei Sauri - *FG*  
 Castelluccio Inferiore - *PZ*  
 Castelluccio Superiore - *PZ*  
 Castelluccio Valmaggiore - *FG*  
 Castell'Umberto - *ME*  
 Castel Madama - *ROMA*  
 Castel Maggiore - *BO*  
 Castelmagno - *CN*  
 Castelmarte - *CO*  
 Castelmassa - *RO*  
 Castelmauro - *CB*  
 Castel Mella - *BS*  
 Castelmezzano - *PZ*  
 Castel Mola - *ME*  
 Castel Morrone - *CE*  
 Castelnovetto - *PV*  
 Castelnuovo Bariano - *RO*  
 Castelnuovo del Friuli - *PN*  
 Castelnuovo di Sotto - *RE*  
 Castelnuovo ne' Monti - *RE*  
 Castelnuovo - *IN*  
 Castelnuovo Belbo - *AT*  
 Castelnuovo Berardenga - *SI*  
 Castelnuovo Bocca d'Adda - *MI*  
 Castelnuovo Bormida - *AL*  
 Castelnuovo Bozzente - *CO*  
 Castelnuovo Calcea - *AT*  
 Castelnuovo Cilento - *SA*  
 Castelnuovo del Garda - *VR*  
 Castelnuovo della Daunia - *FG*  
 Castelnuovo di Ceva - *CN*  
 Castelnuovo di Conza - *SA*  
 Castelnuovo di Farfa - *RI*  
 Castelnuovo di Garfagnana - *LU*  
 Castelnuovo di Porto - *ROMA*  
 Castelnuovo di Val di Cecina - *PI*  
 Castelnuovo Don Bosco - *AT*  
 Castelnuovo Magra - *SP*  
 Castelnuovo Nigra - *TO*  
 Castelnuovo Parano - *FR*  
 Castelnuovo Rangone - *MO*  
 Castelnuovo Scrivia - *AL*  
 Castelpagano - *BN*  
 Castelpetroso - *IS*  
 Castelpizzuto - *IS*  
 Castelplano - *AN*  
 Castelpoto - *BN*  
 Castelraimondo - *MC*  
 Castel Ritaldi - *PG*  
 Castel Rocchero - *AT*  
 Castelrotto - *BZ*  
 Castel Rozzone - *BG*  
 Castel San Giorgio - *SA*  
 Castel San Giovanni - *PC*  
 Castel San Lorenzo - *SA*  
 Castel San Nicolò - *AR*  
 Castel San Pietro Romano - *ROMA*  
 Castel San Pietro Terme - *BO*  
 Castel Sant'Angelo - *RI*  
 Castelsantangelo sul Nera - *MC*  
 Castel Sant'Elia - *VT*  
 Castel San Vincenzo - *IS*  
 Castelsaraceno - *PZ*  
 Castelsardo - *SS*  
 Castelseprio - *VA*  
 Castelsilano - *CZ*  
 Castelspina - *AL*  
 Casteltermini - *AG*  
 Castelvecchiana - *VA*  
 Castelvecchio Calvisio - *AQ*
- Castelvecchio di Rocca Barbena - *SV*  
 Castelvecchio Subequo - *AQ*  
 Castelvenere - *BN*  
 Castelverde - *CR*  
 Castelverrino - *IS*  
 Castelvetere in Val Fortore - *BN*  
 Castelvetere sul Calore - *AV*  
 Castelvetrano - *TP*  
 Castelvetro di Modena - *MO*  
 Castelvetro Piacentino - *PC*  
 Castel Viscardo - *TR*  
 Castelvisconti - *CR*  
 Castel Vittorio - *IM*  
 Castel Volturno - *CE*  
 Castenaso - *BO*  
 Castenedolo - *BS*  
 Castiglione a Casauria - *PE*  
 Castiglione Chiavarese - *GE*  
 Castiglione Cosentino - *CS*  
 Castiglione d'Adda - *MI*  
 Castiglione dei Pepoli - *BO*  
 Castiglione del Genovesi - *SA*  
 Castiglione del Lago - *PG*  
 Castiglione della Pescaia - *GR*  
 Castiglione delle Stiviere - *MN*  
 Castiglione di Garfagnana - *LU*  
 Castiglione d'Intelvi - *CO*  
 Castiglione di Sicilia - *CT*  
 Castiglione d'Orcia - *SI*  
 Castiglione Falletto - *CN*  
 Castiglione in Teverina - *VT*  
 Castiglione Messer Marino - *CH*  
 Castiglione Messer Raimondo - *TE*  
 Castiglione Olona - *VA*  
 Castiglione Tinella - *CN*  
 Castiglione Torinese - *TO*  
 Castiglione Fibocchi - *AR*  
 Castiglion Fiorentino - *AR*  
 Castignano - *AP*  
 Castilenti - *TE*  
 Castino - *CN*  
 Castione Andevenno - *SO*  
 Castione della Presolana - *BG*  
 Castions di Strada - *UD*  
 Castiraga Vidardo - *MI*  
 Casto - *BS*  
 Castorano - *AP*  
 Castrezzato - *BS*  
 Castri di Lecce - *LE*  
 Castrignano de' Greci - *LE*  
 Castrignano del Capo - *LE*  
 Castro - *BG*  
 Castro - *LE*  
 Castrocaro T. e Terra del Sole - *FO*  
 Castrocielo - *FR*  
 Castro dei Volsci - *FR*  
 Castrolibero - *CS*  
 Castronno - *VA*  
 Castronuovo di Sant'Andrea - *PZ*  
 Castronuovo di Sicilia - *PA*  
 Castropignano - *CB*  
 Castoreale - *ME*  
 Castoregio - *CS*  
 Castrovillari - *CS*  
 Catania - *CT*  
 Catanzaro - *CZ*  
 Catenanuova - *EN*  
 Catignano - *PE*  
 Cattolica - *FO*  
 Cattolica Eraclea - *AG*  
 Caulonia - *RC*
- Cautano - *BN*  
 Cavacurta - *MI*  
 Cava de' Tirreni - *SA*  
 Cavaglià - *VC*  
 Cavaglietto - *NO*  
 Cavaglio d'Agogna - *NO*  
 Cavaglio-Spocchia - *NO*  
 Cavagnolo - *TO*  
 Cavaion Veronese - *VR*  
 Cavalese - *TN*  
 Cavallasca - *CQ*  
 Cavallerleone - *CN*  
 Cavallermaggiore - *CN*  
 Cavallino - *LE*  
 Cavallirio - *NO*  
 Cava Manara - *PV*  
 Cavareno - *TN*  
 Cavargna - *CO*  
 Cavaria con Premezzo - *VA*  
 Cavarzere - *VE*  
 Cavaso del Tomba - *TV*  
 Cavasso Nuovo - *PN*  
 Cavatore - *AL*  
 Cavazzo Carnico - *UD*  
 Cave - *ROMA*  
 Cavedago - *TN*  
 Cavedine - *TN*  
 Cavenago d'Adda - *MI*  
 Cavenago di Brianza - *MI*  
 Cavernago - *BG*  
 Cavezzo - *MO*  
 Cavizzana - *TN*  
 Cavour - *TO*  
 Cavriago - *RE*  
 Cavriana - *MN*  
 Cavriglia - *AR*  
 Cazzago Brabbia - *VA*  
 Cazzago San Martino - *BS*  
 Cazzano di Framigna - *VR*  
 Cazzano Sant'Andrea - *BG*  
 Ceccano - *FR*  
 Cecina - *PV*  
 Cecina - *LI*  
 Cedegolo - *BS*  
 Cedrasco - *SO*  
 Cefalà Diana - *PA*  
 Cefalù - *PA*  
 Ceggia - *VE*  
 Ceglie Messapico - *BR*  
 Celano - *AQ*  
 Celenza sul Trigno - *CH*  
 Celenza Valfortore - *FG*  
 Celico - *CS*  
 Cella Dati - *CR*  
 Cellamare - *BA*  
 Cella Monte - *AL*  
 Cellara - *CS*  
 Cellarengo - *AT*  
 Cellatica - *BS*  
 Celle di Bulgheria - *SA*  
 Celle di Macra - *CN*  
 Celle di San Vito - *FG*  
 Celle Enomondo - *AT*  
 Celle Ligure - *SV*  
 Celleno - *VT*  
 Cellere - *VT*  
 Cellino Attanasio - *TE*  
 Cellino San Marco - *BR*  
 Cellio - *FC*  
 Cellole - *CE*  
 Cembra - *IN*  
 Cenadi - *CZ*  
 Cenate Sopra - *BG*  
 Cenate Sotto - *BG*
- Cencenighe Agordino - *BL*  
 Cene - *BG*  
 Ceneselli - *RO*  
 Cengio - *SV*  
 Centallo - *CN*  
 Centa San Nicolò - *TN*  
 Cento - *FE*  
 Centola - *SA*  
 Centrache - *CZ*  
 Centuripe - *EN*  
 Cepagatti - *PE*  
 Ceppaloni - *BN*  
 Ceppo Morelli - *NO*  
 Cerano - *FR*  
 Cerami - *EN*  
 Ceranesi - *GE*  
 Cerano - *NO*  
 Cerano d'Intelvi - *CO*  
 Ceranova - *PV*  
 Ceraso - *SA*  
 Ceremaggiore - *GB*  
 Cerenasco - *TO*  
 Cercepisciolina - *CB*  
 Cerchiara di Calabria - *CS*  
 Cerchio - *AQ*  
 Cercino - *SO*  
 Cercivento - *UD*  
 Cercola - *NA*  
 Cerda - *PA*  
 Cerea - *VR*  
 Ceregnano - *RO*  
 Cerenzia - *CZ*  
 Ceres - *TO*  
 Ceresara - *MN*  
 Cereseto - *AL*  
 Ceresole Alba - *CN*  
 Ceresole Reale - *TO*  
 Cerete - *BG*  
 Ceretto Lombellina - *PV*  
 Cergnago - *PV*  
 Cerialle - *SV*  
 Ceriana - *IM*  
 Ceriano Laghetto - *MI*  
 Cerignale - *PC*  
 Cerignola - *FG*  
 Cerisano - *CS*  
 Cermenate - *CO*  
 Cèrmes - *BZ*  
 Cermignano - *TE*  
 Cernobbio - *CO*  
 Cernusco Lombardone - *CO*  
 Cernusco sul Naviglio - *MI*  
 Cerreto Castello - *VC*  
 Cerreto d'Asti - *AT*  
 Cerreto d'Esi - *AN*  
 Cerreto di Spoleto - *PG*  
 Cerreto Grue - *AL*  
 Cerreto Guidi - *FI*  
 Cerreto Laziale - *ROMA*  
 Cerreto Sannita - *BN*  
 Cerreto delle Langhe - *CN*  
 Cerrina - *AL*  
 Cerrione - *VC*  
 Cerro al Lambro - *MI*  
 Cerro al Volturno - *IS*  
 Cerro Maggiore - *MI*  
 Cerro Tanaro - *AT*  
 Cerro Veronese - *VR*  
 Cersosimo - *PZ*  
 Certaldo - *FI*  
 Certosa di Pavia - *PV*  
 Cerva - *CZ*  
 Cervara di Roma - *ROMA*



- Cervarese Santa Croce - PD  
 Cervaro - FR  
 Cervasca - CN  
 Cervatto - VC  
 Cerveno - BS  
 Cervere - CN  
 Cervesima - PV  
 Cerveteri - ROMA  
 Cervia - RA  
 Cervicati - CS  
 Cervignano d'Adda - MI  
 Cervignano del Friuli - UD  
 Cervinara - AV  
 Cervino - CE  
 Cervo - IM  
 Cerzeto - CS  
 Cesa - CE  
 Cesana Brianza - CO  
 Cesana Torinese - TO  
 Cesano Boscone - MI  
 Cesano Maderno - MI  
 Cesara - NO  
 Cesarò - ME  
 Cesate - MI  
 Cesena - FO  
 Cesenatico - FO  
 Cesinali - AV  
 Cesio - IM  
 Cesiomaggiore - BL  
 Cessalto - TV  
 Cessaniti - CZ  
 Cessapalombo - MC  
 Cessole - AT  
 Cetara - SA  
 Ceto - BS  
 Cetona - SI  
 Cetraro - CS  
 Ceva - CN  
 Cevo - BS  
 Challand-Saint-Anselme - AO  
 Challand-Saint-Victor - AO  
 Chambave - AO  
 Chamois - AO  
 Champdepraz - AO  
 Champorcher - AO  
 Charvensod - AO  
 Châtillon - AO  
 Cherasco - CN  
 Cheremule - SS  
 Chialamberto - TO  
 Chiampo - VI  
 Chianche - AV  
 Chianciano Terme - SI  
 Chianni - PI  
 Chianocco - TO  
 Chiaramonte Gulfi - RG  
 Chiaramonti - SS  
 Chiarano - TV  
 Chiaravalle - AN  
 Chiaravalle Centrale - CZ  
 Chiari - BS  
 Chiaromonte - PZ  
 Chiauci - IS  
 Chiavari - GE  
 Chiavenna - SO  
 Chiaverano - TO  
 Chiènes - BZ  
 Chieri - TO  
 Chiesa in Valmalenco - SO  
 Chiesanuova - TO  
 Chies d'Alpago - BL  
 Chiesina Uzzanese - PT  
 Chieti - CH  
 Chieuti - FG  
 Chieve - CR  
 Chignolo d'Isola - BG  
 Chignolo Po - PV  
 Chioggia - VE  
 Chiomonte - TO  
 Chioms - PN  
 Chiopris-Viscone - UD  
 Chitignano - AR  
 Chiuduno - BG  
 Chiuppano - VI  
 Chiuro - SO  
 Chiusa - BZ  
 Chiusa di Pesio - CN  
 Chiusa di San Michele - TO  
 Chiusaforte - UD  
 Chiusanico - IM  
 Chiusano d'Asti - AT  
 Chiusano di San Domenico - AV  
 Chiusa Sclafani - PA  
 Chiusavecchia - IM  
 Chiusdino - SI  
 Chiusi - SI  
 Chiusi della Verna - AR  
 Chivasso - TO  
 Ciampino - ROMA  
 Cianciana - AG  
 Ciano d'Enza - RE  
 Cibiana di Cadore - BL  
 Cicagna - GE  
 Cicala - CZ  
 Cicciano - NA  
 Ciceralè - SA  
 Ciciliano - ROMA  
 Cicognolo - CR  
 Ciconio - TO  
 Cigliano - VC  
 Cigliè - CN  
 Cigognola - PV  
 Cigole - BS  
 Cilavegna - PV  
 Cimadolmo - TV  
 Cimbergo - BS  
 Cimego - TN  
 Ciminà - RC  
 Ciminna - PA  
 Cimitile - NA  
 Cimolais - PN  
 Cimone - TN  
 Cinaglio - AT  
 Cineto Romano - ROMA  
 Cingia de' Botti - CR  
 Cingoli - MC  
 Cinigiano - GR  
 Cinisello Balsamo - MI  
 Cinisi - PA  
 Cino - SO  
 Cinquefrondi - RC  
 Cintano - TO  
 Cinte Tesino - TN  
 Cinto Caomaggiore - VE  
 Cinto Euganeo - PD  
 Cinzano - TO  
 Ciorlano - CE  
 Cipressa - IM  
 Circello - BN  
 Ciriè - TO  
 Cirigliano - MT  
 Cirimido - CO  
 Cirò - CZ  
 Cirò Marina - CZ  
 Cis - TN  
 Cisano Bergamasco - BG  
 Cisano sul Neva - SV  
 Ciserano - BG  
 Cislago - VA  
 Cisliano - MI  
 Cismone del Grappa - VI  
 Cison di Valmarino - TV  
 Cissone - CN  
 Cisterna d'Asti - AT  
 Cisterna di Latina - LT  
 Cisternino - BR  
 Citerna - PG  
 Cittadella - PD  
 Città della Pieve - PG  
 Città di Castello - PG  
 Cittaducale - RI  
 Cittanova - RC  
 Cittareale - RI  
 Città Sant'Angelo - PE  
 Cittiglio - VA  
 Civate - CO  
 Civenna - CO  
 Civezza - IM  
 Civezzano - TN  
 Civiasco - VC  
 Cividale del Friuli - UD  
 Cividate al Piano - BG  
 Cividate Camuno - BS  
 Civita - CS  
 Civitacampomariano - CB  
 Civitacastellana - VT  
 Civita d'Antino - AQ  
 Civitaluparella - CH  
 Civitanova del Sannio - IS  
 Civitanova Marche - MC  
 Civitaquana - PE  
 Civitavecchia - ROMA  
 Civitella Alfedena - AQ  
 Civitella Casanova - PE  
 Civitella d'Agliano - VT  
 Civitella del Tronto - TE  
 Civitella di Romagna - FO  
 Civitella in Val di Chiana - AR  
 Civitella Messer Raimondo - CH  
 Civitella Paganica - GR  
 Civitella Roveto - AQ  
 Civitella San Paolo - ROMA  
 Civo - SO  
 Claino con Osteno - CO  
 Claut - PN  
 Clauzetto - PN  
 Clavesana - CN  
 Claviere - TO  
 Cles - TN  
 Cleto - CS  
 Clivio - VA  
 Cloz - TN  
 Clusone - BG  
 Coassolo Torinese - TO  
 Coazze - TO  
 Coazzolo - AT  
 Coccaglio - BS  
 Cocconato - AT  
 Cocquio-Trevisago - VA  
 Cocullo - AQ  
 Codevigo - PD  
 Codevilla - PV  
 Codigoro - FE  
 Codognè - TV  
 Codogno - MI  
 Codroipo - UD  
 Codrongianos - SS  
 Coggiola - VC  
 Cogliate - MI  
 Cogne - AO  
 Cogoleto - GE  
 Cogollo del Cengio - VI  
 Cogorno - GE  
 Colazza - NO  
 Colbordolo - PS  
 Colcavagno - AT  
 Colere - BG  
 Colfelice - FR  
 Coli - PC  
 Colico - CO  
 Collagna - RE  
 Collalto Sabino - RI  
 Collarmele - AQ  
 Collezzone - PG  
 Collebeato - BS  
 Colle Brianza - CO  
 Collecchio - PR  
 Collecervino - FE  
 Colle d'Anchise - CB  
 Colledara - TE  
 Colledimacine - CH  
 Colledimezzo - CH  
 Colle di Tora - RI  
 Colle di Val d'Elsa - SI  
 Colleferro - ROMA  
 Collegiove - RI  
 Collegno - TO  
 Collelongo - AQ  
 Colleparado - FR  
 Collepasso - LE  
 Collepietro - AQ  
 Collettero Castelnuovo - TO  
 Collettero Giacosa - TO  
 Collesalvetti - LI  
 Colle San Magno - FR  
 Colle Sannita - BN  
 Collesano - PA  
 Colle Santa Lucia - BI  
 Colletorto - CB  
 Colle Umberto - TV  
 Collevocchio - RI  
 Colliano - SA  
 Colli a Volturno - IS  
 Colli del Tronto - AP  
 Collinas - CA  
 Collio - BS  
 Colli sul Velino - RI  
 Collobiano - VC  
 Collioredo di Monte Albano - UD  
 Colmurano - MC  
 Colobrano - MT  
 Colonia Veneta - VR  
 Cologne - BS  
 Cologno al Serio - BG  
 Colognola ai Colli - VR  
 Cologno Monzese - MI  
 Colonna - ROMA  
 Colonnella - TE  
 Colono - CO  
 Colorina - SO  
 Colorno - PR  
 Colosimi - CS  
 Colturano - MI  
 Colzate - BG  
 Comabbio - VA  
 Comacchio - FE  
 Comano - MS  
 Comazzo - MI  
 Comeglians - UD  
 Comelico Superiore - BL  
 Comerio - VA  
 Comezzano-Cizzago - BS  
 Comignago - NO

- Comiso - *RG*  
 Comitini - *AG*  
 Comiziano - *NA*  
 Commessaggio - *MN*  
 Commezzadura - *TN*  
 Como - *CO*  
 Compiano - *PR*  
 Comunanza - *AP*  
 Comun Nuovo - *BG*  
 Cona - *VE*  
 Conca Casale - *IS*  
 Conca dei Marini - *SA*  
 Conca della Campania - *CE*  
 Concamarise - *VR*  
 Concei - *TN*  
 Concerviano - *RI*  
 Concesio - *BS*  
 Conco - *VI*  
 Concordia Sagittaria - *VE*  
 Concordia sulla Secchia - *MO*  
 Concorezzo - *MI*  
 Condino - *TN*  
 Condofuri - *RC*  
 Condove - *TO*  
 Condò - *ME*  
 Conegliano - *TV*  
 Confienza - *PV*  
 Configni - *RI*  
 Confenti - *CZ*  
 Coniolo - *AL*  
 Conselice - *RA*  
 Conselve - *PD*  
 Consiglio di Rumo - *CO*  
 Contarina - *RO*  
 Contessa Entellina - *PA*  
 Contigliano - *RI*  
 Contrada - *AV*  
 Controguerra - *TE*  
 Controne - *SA*  
 Contursi Terme - *SA*  
 Conversano - *BA*  
 Conza della Campania - *AV*  
 Conzano - *AL*  
 Copertino - *LE*  
 Copiano - *PV*  
 Copparo - *FE*  
 Corana - *PV*  
 Corato - *BA*  
 Corbara - *SA*  
 Corbetta - *MI*  
 Corbola - *RO*  
 Corchiano - *VT*  
 Corciano - *PG*  
 Cordenons - *PN*  
 Cordignano - *TV*  
 Cordovado - *PN*  
 Coredo - *TN*  
 Coreglia Antelminelli - *LU*  
 Coreglia Ligure - *GE*  
 Coreno Ausonio - *FR*  
 Corfinio - *AQ*  
 Cori - *LT*  
 Coriano - *FO*  
 Corigliano Calabro - *CS*  
 Corigliano d'Otranto - *LE*  
 Corinaldo - *AN*  
 Corio - *TO*  
 Corleone - *PA*  
 Corleto Monforte - *SA*  
 Corleto Perticara - *PZ*  
 Cormano - *MI*  
 Cormons - *GO*  
 Corna Imagna - *BG*  
 Cornalba - *BG*  
 Cornale - *PV*  
 Cornaredo - *MI*  
 Cornate d'Adda - *MI*  
 Cornedo all'Isarco - *BZ*  
 Cornedo Vicentino - *VI*  
 Cornegliano Laudense - *MI*  
 Corneliano d'Alba - *CN*  
 Corniglio - *PR*  
 Corno di Rosazzo - *UD*  
 Corno Giovine - *MI*  
 Cornovecchio - *MI*  
 Cornuda - *TV*  
 Correggio - *RE*  
 Correzzana - *MI*  
 Correzzola - *PD*  
 Corrido - *CO*  
 Corridonia - *MC*  
 Corropoli - *TE*  
 Corsano - *LE*  
 Corsico - *MI*  
 Corsione - *AT*  
 Cortaccia sulla strada del vino - *BZ*  
 Cortale - *CZ*  
 Cortandone - *AT*  
 Cortanze - *AT*  
 Cortazzone - *AT*  
 Corte Brugnatella - *PC*  
 Corte de' Cortesi con Cignone - *CR*  
 Corte de' Frati - *CR*  
 Corte Franca - *BS*  
 Cortemaggiore - *PC*  
 Cortemilia - *CN*  
 Corteno Golgi - *BS*  
 Cortenova - *CO*  
 Cortenuova - *BG*  
 Cortelona - *PV*  
 Corte Palasio - *MI*  
 Cortiglione - *AT*  
 Cortina d'Ampezzo - *BL*  
 Cortina sulla strada del vino - *BZ*  
 Cortino - *TE*  
 Cortona - *AR*  
 Corvara - *PE*  
 Corvara in Badia - *BZ*  
 Corvino San Quirico - *PV*  
 Corzano - *BS*  
 Coseano - *UD*  
 Cosenza - *CS*  
 Cosio d'Arroscia - *IM*  
 Cosio Valtellino - *SO*  
 Cosoleto - *RC*  
 Cossano Belbo - *CN*  
 Cossano Canavese - *TO*  
 Cossato - *VC*  
 Cosseria - *SV*  
 Cossignano - *AP*  
 Cossogno - *NO*  
 Cossoine - *SS*  
 Cossombrato - *AT*  
 Costabissara - *VI*  
 Costacciaro - *PG*  
 Costa de' Nobili - *PV*  
 Costa di Mezzate - *BG*  
 Costa di Rovigo - *RO*  
 Costa di Serina - *BG*  
 Costa Masnaga - *CO*  
 Costanzana - *VC*  
 Costarainera - *IM*  
 Costa Valle Imagna - *BG*  
 Costa Vescovato - *AL*  
 Costa Volpino - *BG*  
 Costermano - *VR*  
 Costigliole d'Asti - *AT*  
 Costigliole Saluzzo - *CN*  
 Cotignola - *RA*  
 Cotronei - *CZ*  
 Cottanello - *RI*  
 Courmayeur - *AO*  
 Covo - *BG*  
 Cozzo - *PV*  
 Craco - *MT*  
 Crandola Valsassina - *CO*  
 Cravagliana - *VC*  
 Cravanzana - *CN*  
 Cravaggio - *NO*  
 Creazzo - *VI*  
 Crecchio - *CH*  
 Credaro - *BG*  
 Credera Rubbiano - *CR*  
 Crema - *CR*  
 Cremella - *CO*  
 Cremenaga - *VA*  
 Cremeno - *CO*  
 Cremia - *CO*  
 Cremolino - *AL*  
 Cremona - *CR*  
 Cremonese - *CR*  
 Crescentino - *VC*  
 Crespadoro - *VI*  
 Crespano del Grappa - *TV*  
 Crespellano - *BO*  
 Crespiatica - *MI*  
 Crespina - *PI*  
 Crespino - *RO*  
 Cressa - *NO*  
 Creva cuore - *VC*  
 Crevalcore - *BO*  
 Crevaldosola - *NO*  
 Crispano - *NA*  
 Crispiano - *TA*  
 Crissolo - *CN*  
 Crocefieschi - *GE*  
 Crocetta del Montello - *TV*  
 Crodo - *NO*  
 Crognaleto - *TE*  
 Cropalati - *CS*  
 Cropani - *CZ*  
 Crosa - *VC*  
 Crosia - *CS*  
 Crosio della Valle - *VA*  
 Crotone - *CZ*  
 Crotta d'Adda - *CR*  
 Crova - *VC*  
 Croviana - *TN*  
 Crucoli - *CZ*  
 Cuasso al Monte - *VA*  
 Cuccaro Monferrato - *AL*  
 Cuccaro Vetere - *SA*  
 Cucciago - *CO*  
 Cuceglio - *TO*  
 Cuggiono - *MI*  
 Cugliate-Fabiasco - *VA*  
 Cuglieri - *OR*  
 Cugnoli - *PE*  
 Cumiana - *TO*  
 Cumignano sul Naviglio - *CR*  
 Cunardo - *VA*  
 Cuneo - *CN*  
 Cunevo - *TN*  
 Cunico - *AT*  
 Cuorgnè - *TO*  
 Cupello - *CH*  
 Cupra Marittima - *AP*  
 Cupramontana - *AN*  
 Cura Carpignano - *PV*  
 Curcuris - *OR*  
 Cureggio - *NO*  
 Curiglia con Monteviasco - *VA*  
 Curinga - *CZ*  
 Curino - *VC*  
 Curno - *BG*  
 Curon Venosta - *BZ*  
 Cursi - *LE*  
 Cursolo-Orasso - *NO*  
 Curtarolo - *PD*  
 Curtatone - *MN*  
 Curti - *CE*  
 Cusago - *MI*  
 Cusano Milanino - *MI*  
 Cusano Mutri - *BN*  
 Cusino - *CO*  
 Cusio - *BG*  
 Custonaci - *TP*  
 Cutigliano - *PT*  
 Cutro - *CZ*  
 Cutrofiano - *LE*  
 Cuveglio - *VA*  
 Cuvio - *VA*

## D

- Daiano - *TN*  
 Dairago - *MI*  
 Dalmine - *BG*  
 Dambel - *TN*  
 Danta - *BL*  
 Daone - *TN*  
 Darè - *TN*  
 Darfo Boario Terme - *BS*  
 Dasà - *CZ*  
 Davagna - *GE*  
 Daverio - *VA*  
 Davoli - *CZ*  
 Dazio - *SO*  
 Decimomannu - *CA*  
 Decimoputzu - *CA*  
 Decollatura - *CZ*  
 Dego - *SV*  
 Deiva Marina - *SP*  
 Delebio - *SO*  
 Delia - *CL*  
 Delianuova - *RC*  
 Deliceto - *FG*  
 Dello - *BS*  
 Demonte - *CN*  
 Denice - *AL*  
 Denno - *TN*  
 Dernice - *AL*  
 Derovere - *CR*  
 Deruta - *PG*  
 Dervio - *CO*  
 Desana - *VC*  
 Desenzano del Garda - *BS*  
 Desio - *MI*  
 Desulo - *NU*  
 Diamante - *CS*  
 Diano Arentino - *IM*  
 Diano Castello - *IM*  
 Diano d'Alba - *CN*  
 Diano Marina - *IM*  
 Diano San Pietro - *IM*  
 Dicomano - *FI*  
 Dignano - *UD*  
 Dimaro - *TN*  
 Dinami - *CZ*  
 Dipignano - *CS*  
 Diso - *LE*  
 Divignano - *NO*

Dizzasco - CO  
 Dobbiaco - BZ  
 Doberdò del Lago - GO  
 Dogliani - CN  
 Dogliola - CH  
 Dogna - UD  
 Dolcè - VR  
 Dolceacqua - IM  
 Dolcedo - IM  
 Dolegna del Collio - GO  
 Dolianova - CA  
 Dolo - VE  
 Dolzago - CO  
 Domanico - CS  
 Domaso - CO  
 Domegge di Cadore - BL  
 Domicella - AV  
 Domodossola - NO  
 Domus de Maria - CA  
 Domusnovas - CA  
 Don - TN  
 Donada - RO  
 Donato - VC  
 Dongo - CO  
 Donnas - AO  
 Donorè - CA  
 Dorgali - NU  
 Dorio - CO  
 Dormelletto - NO  
 Dorno - PV  
 Dorsino - TN  
 Dorzano - VC  
 Dosolo - MN  
 Dossena - BG  
 Dosso del Liro - CO  
 Doues - AO  
 Dovadola - FO  
 Dovera - CR  
 Dozza - BO  
 Dragoni - CE  
 Drapia - CZ  
 Drena - TN  
 Drenchia - UD  
 Dresano - MI  
 Drezzo - CO  
 Drizzona - CR  
 Dro - TN  
 Dronero - CN  
 Druentò - TO  
 Drugno - NO  
 Dualchi - NU  
 Dubino - SO  
 Dueville - VI  
 Dugenta - BN  
 Duino Aurisina - TS  
 Dumenza - VA  
 Duno - VA  
 Durazzano - BN  
 Duronia - CB  
 Dusino San Michele - AT

## E

Eboli - SA  
 Edolo - BS  
 Egna - BZ  
 Elice - PE  
 Elini - NU  
 Ello - CO  
 Elva - CN  
 Emarèse - AO

Empoli - FI  
 Endine Gaiano - BG  
 Enego - VI  
 Enemonzo - UD  
 Enna - EN  
 Entracque - CN  
 Entratico - BG  
 Envie - CN  
 Episcopia - PZ  
 Eraclea - VE  
 Erba - CO  
 Erbè - VR  
 Erbezzo - VR  
 Erbusco - BS  
 Erchie - BR  
 Ercolano - NA  
 Erice - TP  
 Erli - SV  
 Erto e Casso - PN  
 Erve - BG  
 Esanatoglia - MC  
 Escalaplano - NU  
 Escolca - NU  
 Esine - BS  
 Esino Lario - CO  
 Esperia - FR  
 Esporlatu - SS  
 Este - PD  
 Esterzili - NU  
 Etroubles - AO  
 Eupilio - CO  
 Exilles - TO

## F

Fabbrica Curone - AL  
 Fabbriche di Vallico - LU  
 Fabbri - RE  
 Fabriano - AN  
 Fabrica di Roma - VT  
 Fabrizia - CZ  
 Fabro - TR  
 Faedis - UD  
 Faedo - TN  
 Faedo Valtellino - SO  
 Faenza - RA  
 Faeto - FG  
 Fagagna - UD  
 Faggeto Lario - CO  
 Faggiano - TA  
 Fagnano Alto - AQ  
 Fagnano Castello - CS  
 Fagnano Olona - VA  
 Faicchio - BN  
 Fai della Paganella - TN  
 Falcade - BL  
 Falciano del Massico - CE  
 Falconara Albanese - CS  
 Falconara Marittima - AN  
 Falcone - ME  
 Faleria - VT  
 Falerna - CZ  
 Falerone - AP  
 Fallo - CH  
 Falmenta - NO  
 Faloppio - CO  
 Falvaterra - FR  
 Fàlzes - BZ  
 Fanano - MO  
 Fanna - PN  
 Fano - PS

Fano Adriano - TE  
 Fara Filiorum Petri - CH  
 Fara Gera d'Adda - BG  
 Fara in Sabina - RI  
 Fara Novarese - NO  
 Fara Olivana con Sola - BG  
 Fara San Martino - CH  
 Fara Vicentino - VI  
 Fardella - PZ  
 Farigliano - CN  
 Farindola - PE  
 Farini d'Olmo - PC  
 Farnese - VT  
 Farra d'Alpago - BL  
 Farra di Soligo - TV  
 Farra d'Isonzo - GO  
 Fasano - BR  
 Fascia - GE  
 Fauglia - PI  
 Faule - CN  
 Favale di Malvaro - GE  
 Favara - AG  
 Faver - TN  
 Favignana - TP  
 Favria - TO  
 Feisoglio - CN  
 Feletto - TO  
 Felino - PR  
 Felitto - SA  
 Felizzano - AL  
 Felonica - MN  
 Feltre - BL  
 Fenegrò - CO  
 Fenestrelle - TO  
 Fénis - AO  
 Ferentillo - TR  
 Ferentino - FR  
 Ferla - SR  
 Fermignano - PS  
 Fermo - AP  
 Ferno - VA  
 Feroletto Antico - CZ  
 Feroletto della Chiesa - RC  
 Ferrandina - MT  
 Ferrara - FE  
 Ferrara di Monte Baldo - VR  
 Ferrazzano - CB  
 Ferrera di Varese - VA  
 Ferrera Erbognone - PV  
 Ferrere - AT  
 Ferriere - PC  
 Ferruzzano - RC  
 Fiamignano - RI  
 Fiano - TO  
 Fiano Romano - ROMA  
 Fiastra - MC  
 Fivè - TN  
 Ficarazzi - PA  
 Ficarolo - RO  
 Ficarra - ME  
 Ficulle - TR  
 Fidenza - PR  
 Fiè allo Sciliar - BZ  
 Fiera di Primiero - TN  
 Fierozzo - TN  
 Fiesco - CR  
 Fiesole - FI  
 Fiesse - BS  
 Fiesso d'Artico - VE  
 Fiesso Umbertiano - RO  
 Figino Serenza - CO  
 Figline Valdarno - FI  
 Figline Vegliaturo - CS

Filacciano - ROMA  
 Filadelfia - CZ  
 Filago - BG  
 Filandari - CZ  
 Filattiera - MS  
 Filetino - FR  
 Filetto - CH  
 Filiano - PZ  
 Filighera - PV  
 Filignano - IS  
 Filogaso - CZ  
 Filottrano - AN  
 Finale Ligure - SV  
 Finale Emilia - MO  
 Fino del Monte - BG  
 Fino Mornasco - CO  
 Fiorano al Serio - BG  
 Fiorano Canavese - TO  
 Fiorano Modenese - MO  
 Fiordimonte - MC  
 Fiorenzuola d'Arda - PC  
 Firenze - FI  
 Firenzuola - FI  
 Firmo - CS  
 Fisciano - SA  
 Fiuggi - FR  
 Fiumalbo - MO  
 Fiumara - RC  
 Fiumedinisi - ME  
 Fiumefreddo Bruzio - CS  
 Fiumefreddo di Sicilia - CT  
 Fiume Veneto - PN  
 Fiumicello - UD  
 Fiuminata - MC  
 Fivizzano - MS  
 Flaibano - UD  
 Flavon - TN  
 Flero - BS  
 Floresta - ME  
 Florida - SR  
 Florinas - SS  
 Flumeri - AV  
 Fluminimaggiore - CA  
 Flussio - NU  
 Fobello - VC  
 Foggia - FG  
 Foglianise - BN  
 Fogliano Redipuglia - GO  
 Foglizzo - TO  
 Foiano della Chiana - AR  
 Foiano di Val Fortore - BN  
 Folgaria - TN  
 Folignano - AP  
 Foligno - PG  
 Follina - TV  
 Folto - SP  
 Follonica - GR  
 Fombio - MI  
 Fondachelli-Fantina - ME  
 Fondi - LT  
 Fondo - TN  
 Fonnì - NU  
 Fontainemore - AO  
 Fontanafredda - PN  
 Fontana Liri - FR  
 Fontanarosa - AV  
 Fontanelice - BO  
 Fontanella - BG  
 Fontanellato - PR  
 Fontanelle - TV  
 Fontaneto d'Agogna - NO  
 Fontanetto Po - VC  
 Fontanigorda - GE



Gignod - *AO*  
 Gildone - *CB*  
 Gimigliano - *CZ*  
 Ginestra - *PZ*  
 Ginestra degli Schiavoni - *BN*  
 Ginosa - *TA*  
 Gioi - *SA*  
 Gioia dei Marsi - *AQ*  
 Gioia del Colle - *BA*  
 Gioia Sannitica - *CE*  
 Gioia Tauro - *RC*  
 Gioiosa Ionica - *RC*  
 Gioiosa Marea - *ME*  
 Giove - *TR*  
 Giovinazzo - *BA*  
 Giovo - *TN*  
 Girasole - *NU*  
 Girifalco - *CZ*  
 Gironico - *CO*  
 Gissi - *CH*  
 Giuggianello - *LE*  
 Giugliano in Campania - *NA*  
 Giuliana - *PA*  
 Giuliano di Roma - *FR*  
 Giuliano Teatino - *CH*  
 Giulianova - *TE*  
 Giuncugnano - *LU*  
 Giungano - *SA*  
 Giurdignano - *LE*  
 Giussago - *PV*  
 Giussano - *MI*  
 Giustenice - *SV*  
 Giustino - *TN*  
 Giusvalla - *SV*  
 Givoletto - *TO*  
 Gizzeria - *CZ*  
 Glorenza - *BZ*  
 Godega di Sant'Urbano - *TV*  
 Godiasco - *PV*  
 Godrano - *PA*  
 Goito - *MN*  
 Golasecca - *VA*  
 Golferenzo - *PV*  
 Golfo Aranci - *SS*  
 Gombito - *CR*  
 Gonars - *UD*  
 Goni - *CA*  
 Gonnese - *CA*  
 Gonnoscodina - *OR*  
 Gonnosfanadiga - *CA*  
 Gonnosnò - *OR*  
 Gonnostamatza - *OR*  
 Gonzaga - *MN*  
 Gordona - *SO*  
 Gorga - *ROMA*  
 Gorgo al Monticano - *TV*  
 Gorgoglione - *MT*  
 Gorgonzola - *MI*  
 Goriano Sicoli - *AQ*  
 Gorizia - *GO*  
 Gorlago - *BG*  
 Gorla Maggiore - *VA*  
 Gorla Minore - *VA*  
 Gorle - *BG*  
 Gornate-Olona - *VA*  
 Gorno - *BG*  
 Goro - *FE*  
 Gorreto - *GE*  
 Gorzegno - *CN*  
 Gosaldo - *BL*  
 Gossolengo - *PC*  
 Gottasecca - *CN*  
 Gottolengo - *BS*  
 Govone - *CN*

Gozzano - *NO*  
 Gradara - *PS*  
 Gradisca d'Isonzo - *GO*  
 Grado - *GO*  
 Gradoli - *VT*  
 Graffignana - *MI*  
 Graffignano - *VT*  
 Graglia - *VC*  
 Gragnano - *NA*  
 Gragnano Trebbiense - *PC*  
 Grammichele - *CT*  
 Grana - *AT*  
 Granaglione - *BO*  
 Granarolo dell'Emilia - *BO*  
 Grancona - *VI*  
 Grandate - *CO*  
 Grandola ed Uniti - *CO*  
 Grantiti - *ME*  
 Granozzo con Monticello - *NO*  
 Grantola - *VA*  
 Grantorto - *PD*  
 Granze - *PD*  
 Grassano - *MT*  
 Grassobbio - *BG*  
 Gratteri - *PA*  
 Grauno - *TN*  
 Gravedona - *CO*  
 Gravellona Lomellina - *PV*  
 Gravellona Toce - *NO*  
 Gravere - *TO*  
 Gravina di Catania - *CT*  
 Gravina in Puglia - *BA*  
 Grazzanise - *CE*  
 Grazzano Badoglio - *AT*  
 Greccio - *RI*  
 Greci - *AV*  
 Greggio - *VC*  
 Gremiasco - *AL*  
 Gressan - *AO*  
 Gressoney-La-Trinité - *AO*  
 Gressoney-Saint-Jean - *AO*  
 Greve in Chianti - *FI*  
 Grezzago - *MI*  
 Grezzana - *VR*  
 Griante - *CO*  
 Gricignano di Aversa - *CE*  
 Grignasco - *NO*  
 Grigno - *TN*  
 Grimacco - *UD*  
 Grimaldi - *CS*  
 Grinzane Cavour - *CN*  
 Grisignano di Zocco - *VI*  
 Grisolia - *CS*  
 Grizzana - *BO*  
 Grogna - *AL*  
 Gromo - *BG*  
 Grondona - *AL*  
 Grono - *BG*  
 Grontardo - *CR*  
 Gropello Cairoli - *PV*  
 Gröpparello - *PC*  
 Groscavallo - *TO*  
 Grosio - *SO*  
 Grosotto - *SO*  
 Grosseto - *GR*  
 Grosso - *TO*  
 Grottaferrata - *ROMA*  
 Grottaglie - *TA*  
 Grottaminarda - *AV*  
 Grottammare - *AP*  
 Grottazzolina - *AP*  
 Grotte - *AG*  
 Grotte di Castro - *VT*

Grotteria - *RC*  
 Grottole - *MT*  
 Grottolella - *AV*  
 Guarano - *VE*  
 Grugliasco - *TO*  
 Grumello Cremonese ed Uniti - *CR*  
 Grumello del Monte - *BG*  
 Grumento Nova - *PZ*  
 Grumes - *TN*  
 Grumo Appula - *BA*  
 Grumolo delle Abbadesse - *VI*  
 Grumo Nevano - *NA*  
 Guagnano - *LE*  
 Gualdo - *MC*  
 Gualdo Cattaneo - *PG*  
 Gualdo Tadino - *PG*  
 Gualtieri - *RE*  
 Gualtieri Sicaminò - *ME*  
 Guamaggiore - *CA*  
 Guanzate - *CO*  
 Guarcino - *FR*  
 Guardabosone - *VC*  
 Guardamiglio - *MI*  
 Guardavalle - *CZ*  
 Guardia Veneta - *RO*  
 Guardea - *TR*  
 Guardiagrele - *CH*  
 Guardialfiera - *CB*  
 Guardia Lombardi - *AV*  
 Guardia Perticara - *PZ*  
 Guardia Piemontese - *CS*  
 Guardiaregia - *CB*  
 Guardia Sanframondi - *BN*  
 Guardistallo - *PI*  
 Greccio - *RI*  
 Guasila - *CA*  
 Guastalla - *RE*  
 Guazzora - *AL*  
 Gubbio - *PG*  
 Gudo Visconti - *MI*  
 Guglionesi - *CB*  
 Guidizzolo - *MN*  
 Guidonia Montecelio - *ROMA*  
 Guglia - *MO*  
 Guilmi - *CH*  
 Gurro - *NO*  
 Guspini - *CA*  
 Gussago - *BS*  
 Gussola - *CR*

## H

Hône - *AO*

## I

Idro - *BS*  
 Iesolo - *VE*  
 Iglesias - *CA*  
 Igliano - *CN*  
 Ilbono - *NU*  
 Illasi - *VR*  
 Illorai - *SS*  
 Imbersago - *CO*  
 Imer - *TN*  
 Imola - *BO*  
 Imperia - *IM*  
 Impruneta - *FI*  
 Inarzo - *VA*  
 Incisa in Val d'Arno - *FI*  
 Incisa Scapaccino - *AT*

Incudine - *BS*  
 Induno Olona - *VA*  
 Ingrida - *TO*  
 Intragna - *NO*  
 Introbio - *CO*  
 Introd - *AO*  
 Introdocqua - *AQ*  
 Introzzo - *CO*  
 Inverigo - *CO*  
 Inverno e Monteleone - *PV*  
 Inverso Pinasca - *TO*  
 Inveruno - *MI*  
 Invorio - *NO*  
 Inzago - *MI*  
 Ionadi - *CZ*  
 Irgoli - *NU*  
 Irma - *BS*  
 Irsina - *MT*  
 Isasca - *CN*  
 Isca sullo Ionio - *CZ*  
 Ischia - *NA*  
 Ischia di Castro - *VT*  
 Ischitella - *FG*  
 Iseo - *BS*  
 Isera - *TN*  
 Isernia - *IS*  
 Isili - *NU*  
 Isnello - *PA*  
 Isolabella - *TO*  
 Isolabona - *IM*  
 Isola d'Asti - *AT*  
 Isola del Cantone - *GE*  
 Isola del Giglio - *GR*  
 Isola del Gran Sasso d'Italia - *TE*  
 Isola della Scala - *VR*  
 Isola delle Femmine - *PA*  
 Isola del Liri - *FR*  
 Isola del Piano - *PS*  
 Isola di Capo Rizzuto - *CZ*  
 Isola di Fondra - *BG*  
 Isola Dovarese - *CR*  
 Isola Rizza - *VR*  
 Isola Sant'Antonio - *AL*  
 Isolato - *SO*  
 Isola Vicentina - *VI*  
 Isole Tremiti - *FG*  
 Isorella - *BS*  
 Ispani - *SA*  
 Ispica - *RG*  
 Ispra - *VA*  
 Issiglio - *TO*  
 Issime - *AO*  
 Isso - *BG*  
 Issogne - *AO*  
 Istrana - *TV*  
 Itala - *ME*  
 Itri - *LT*  
 Ittireddu - *SS*  
 Ittiri - *SS*  
 Ivano-Fracena - *TN*  
 Ivrea - *TO*  
 Izano - *CR*

## J

Jacurso - *CZ*  
 Jelsi - *CB*  
 Jenne - *ROMA*  
 Jerago con Orago - *VA*  
 Jerzu - *NU*

Jesi - AN  
 Jolanda di Savoia - FE  
 Joppolo - CZ  
 Joppolo Giancaxio - AG  
 Jovençan - AO

## L

Labico - ROMA  
 Labro - RI  
 La Cassa - TO  
 Lacchiarella - MI  
 Lacco Ameno - NA  
 Lacedonia - AV  
 Lâces - BZ  
 Laconi - NU  
 Ladispoli - ROMA  
 Laerru - SS  
 Laganadi - RC  
 Laghi - VI  
 Laglio - CO  
 Lagnasco - CN  
 Lago - CS  
 Lagonegro - PZ  
 Lagosanto - FE  
 Lagundo - BZ  
 Laigueglia - SV  
 Lainate - MI  
 Laino - CO  
 Laino Borgo - CS  
 Laino Castello - CS  
 Laiòn - BZ  
 Lâives - BZ  
 Lajatico - PI  
 Lallio - BG  
 La Loggia - TO  
 La Maddalena - SS  
 Lama dei Peligni - CH  
 La Magdeleine - AO  
 Lama Mocogno - MO  
 Lambrugo - CO  
 Lamezia Terme - CZ  
 Lamón - BL  
 La Morra - CN  
 Lampedusa e Linosa - AG  
 Lamporecchio - PT  
 Lamporo - VC  
 Lana - BZ  
 Lanciano - CH  
 Landiona - NO  
 Landriano - PV  
 Langhirano - PR  
 Langosco - PV  
 Lanusei - NU  
 Lanuvio - ROMA  
 Lanzada - SO  
 Lanzo d'Intelvi - CO  
 Lanzo Torinese - TO  
 Lapedona - AP  
 Lappio - AV  
 Lappano - CS  
 L'Aquila - AQ  
 Larciano - PT  
 Lardaro - TN  
 Lardirago - PV  
 Lari - PI  
 Lariano - ROMA  
 Larino - CB  
 Lasa - BZ  
 La Salle - AO  
 Lascari - PA  
 Lasino - TN  
 Lasnigo - CO

La Spezia - SP  
 Las Plassas - CA  
 Lastebasse - VI  
 Lastra a Signa - FI  
 Latera - VT  
 Laterina - AR  
 Laterza - TA  
 La Thuile - AO  
 Latiano - BR  
 Latina - LT  
 Latisana - UD  
 Latronico - PZ  
 Lattarico - CS  
 Lauco - UD  
 Laureana Cilento - SA  
 Laureana di Borrello - RC  
 Lauregno - BZ  
 Laurenzana - PZ  
 Lauria - PZ  
 Lauriano - TO  
 Laurino - SA  
 Laurito - SA  
 Lauro - AV  
 Lavagna - GE  
 Lavagno - VR  
 La Valle - BZ  
 La Valle Agordina - BL  
 Lavarone - TN  
 Lavello - PZ  
 Lavena-Ponte Tresa - VA  
 Laveno-Mombello - VA  
 Lavenone - BS  
 Laviano - SA  
 Lavis - TN  
 Lazise - VR  
 Lazzate - MI  
 Lecce - LE  
 Lecce nei Marsi - AQ  
 Lecco - CO  
 Leffe - BG  
 Leggiuno - VA  
 Legnago - VR  
 Legnano - MI  
 Legnaro - PD  
 Lei - NU  
 Leini - TO  
 Leivi - GE  
 Lemie - TO  
 Lendinara - RO  
 Leni - ME  
 Lenna - BG  
 Lenno - CO  
 Leno - BS  
 Lenola - LT  
 Lenta - VC  
 Lentate sul Seveso - MI  
 Lentella - CH  
 Lentiai - BL  
 Lentini - SR  
 Leonessa - RI  
 Leonforte - EN  
 Leporano - TA  
 Lequile - LE  
 Lequio Berria - CN  
 Lequio Tanaro - CN  
 Lercara Friddi - PA  
 Lericci - SP  
 Lerma - AL  
 Lesa - NO  
 Leseugno - CN  
 Lesignano de' Bagni - PR  
 Lesina - FG  
 Lesmo - MI

Lessolo - TO  
 Lessona - VC  
 Lestizza - UD  
 Letino - CE  
 Letojanni - ME  
 Lettere - NA  
 Lettomanoppello - PE  
 Lettopalena - CH  
 Levanto - SP  
 Levate - BG  
 Leverano - LE  
 Levice - CN  
 Levico Terme - TN  
 Levone - TO  
 Lezzeno - CO  
 Liberi - CE  
 Librizzi - ME  
 Licata - AG  
 Liciana Nardi - MS  
 Licenza - ROMA  
 Licodia Eubea - CT  
 Lierna - CO  
 Lignana - VC  
 Lignano Sabbiadoro - UD  
 Ligonchio - RE  
 Ligosullo - UD  
 Lillianes - AO  
 Limana - BL  
 Limatola - BN  
 Limbadi - CZ  
 Limbiate - MI  
 Limena - PD  
 Limido Comasco - CO  
 Limina - ME  
 Limone Piemonte - CN  
 Limone sul Garda - BS  
 Limosano - CB  
 Linarolo - PV  
 Linguaglossa - CT  
 Lioni - AV  
 Lipari - ME  
 Lipomo - CO  
 Lirio - PV  
 Liscate - MI  
 Liscia - CH  
 Lisciano Niccone - PG  
 Lissignano - TN  
 Lisio - CN  
 Lissone - MI  
 Liveri - NA  
 Livigno - SO  
 Livinallongo del Col di Lana - BL  
 Livo - CO  
 Livo - TN  
 Livorno - LI  
 Livorno Ferraris - VC  
 Livraga - MI  
 Lizzanello - LE  
 Lizzano - TA  
 Lizzano in Belvedere - BO  
 Loano - SV  
 Loazzolo - AT  
 Locana - TO  
 Locate di Triulzi - MI  
 Locatello - BG  
 Locate Varesino - CO  
 Loceri - NU  
 Locorotondo - BA  
 Locri - RC  
 Loculi - NU  
 Lodè - NU  
 Lodi - MI  
 Lodi Vecchio - MI

Lodrino - BS  
 Lograto - BS  
 Loiano - BO  
 Loiri Porto San Paolo - SS  
 Lomagna - CO  
 Lomaso - TN  
 Lomazzo - CO  
 Lombardore - TO  
 Lombriasco - TO  
 Lomello - PV  
 Lona-Lases - TN  
 Lonate Ceppino - VA  
 Lonate Pozzolo - VA  
 Lonato - BS  
 Londa - FI  
 Longano - IS  
 Longare - VI  
 Longarone - BL  
 Longhena - BS  
 Longi - ME  
 Longiano - FO  
 Longobardi - CS  
 Longobucco - CS  
 Longone al Segrino - CO  
 Longone Sabino - RI  
 Lonigo - VI  
 Loranze - TO  
 Loreggia - PD  
 Loreglia - NO  
 Lorenzago di Cadore - BL  
 Lorenzana - PI  
 Loreo - RO  
 Loreto - AN  
 Loreto Aprutino - PE  
 Loria - TV  
 Loro Ciuffenna - AR  
 Loro Piceno - MC  
 Lorsa - GE  
 Losine - BS  
 Lotzorai - NU  
 Lovere - BG  
 Lovero - SO  
 Lozio - BS  
 Lozza - VA  
 Lozzo Atestino - PD  
 Lozzo di Cadore - BL  
 Lozzolo - VC  
 Lu - AL  
 Lubriano - VT  
 Lucca - LU  
 Lucca Sicula - AG  
 Lucera - FG  
 Lucignano - AR  
 Lucinasco - IM  
 Lucito - CB  
 Luco dei Marsi - AQ  
 Lucoli - AQ  
 Lugagnano Val d'Arda - PC  
 Lugnacco - TO  
 Lugnano in Teverina - TR  
 Lugo - RA  
 Lugo di Vicenza - VI  
 Luino - VA  
 Luisago - CO  
 Lula - NU  
 Lumarzo - GE  
 Lumezzane - BS  
 Lunamatrona - CA  
 Lunano - PS  
 Lungavilla - PV  
 Lungro - CS  
 Luogosano - AV  
 Luogosanto - SS  
 Lupara - CB

Lurago d'Erba - *CO*  
 Lurago Marinone - *CO*  
 Lurano - *BG*  
 Luras - *SS*  
 Lurate Caccivio - *CO*  
 Lusciano - *CE*  
 Luserna - *TN*  
 Luserna San Giovanni - *TO*  
 Lusernetta - *TO*  
 Lusevera - *UD*  
 Lusina - *RO*  
 Lusiana - *VI*  
 Lusigliè - *TO*  
 Lusòn - *BZ*  
 Lustra - *SA*  
 Luvinate - *VA*  
 Luzzana - *BG*  
 Luzzara - *RE*  
 Luzzi - *CS*

## M

Maccagno - *VA*  
 Maccastorna - *MI*  
 Macchia d'Isernia - *IS*  
 Macchiagodena - *IS*  
 Macchia Valfortore - *CB*  
 Macello - *TO*  
 Macerata - *MC*  
 Macerata Campania - *CE*  
 Macerata Feltria - *PS*  
 Macherio - *MI*  
 Macloadio - *BS*  
 Macomer - *NU*  
 Macra - *CN*  
 Macugnaga - *NO*  
 Maddaloni - *CE*  
 Madignano - *CR*  
 Madone - *BG*  
 Madonna del Sasso - *NO*  
 Maenza - *LT*  
 Mafalda - *CB*  
 Magasa - *BS*  
 Magenta - *MI*  
 Magliora - *NO*  
 Maghero - *PV*  
 Magione - *PG*  
 Magisano - *CZ*  
 Magliano Alfieri - *CN*  
 Magliano Alpi - *CN*  
 Magliano de' Marsi - *AQ*  
 Magliano di Tenna - *AP*  
 Magliano in Toscana - *GR*  
 Magliano Romano - *ROMA*  
 Magliano Sabina - *RI*  
 Magliano Vetere - *SA*  
 Maglie - *LE*  
 Magliolo - *SV*  
 Maglione - *TO*  
 Magnacavallo - *MN*  
 Magnago - *MI*  
 Magnano - *VC*  
 Magnano in Riviera - *UD*  
 Magomadas - *NU*  
 Magreglio - *CO*  
 Magrè sulla strada del vino - *BZ*  
 Maida - *CZ*  
 Maierà - *CS*  
 Maierato - *CZ*  
 Maiolati Spontini - *AN*

Maiolo - *PS*  
 Maiori - *SA*  
 Mairago - *MI*  
 Mairano - *BS*  
 Maissana - *SP*  
 Majano - *UD*  
 Malagnino - *CR*  
 Malalbergo - *BO*  
 Malborghetto Valbruna - *UD*  
 Malcesine - *VR*  
 Malè - *TN*  
 Malegno - *BS*  
 Maleo - *MI*  
 Malesco - *NO*  
 Maletto - *CT*  
 Malfa - *ME*  
 Malgesso - *VA*  
 Malgrate - *CO*  
 Malito - *CS*  
 Mallare - *SV*  
 Malles Venosta - *BZ*  
 Malnate - *VA*  
 Malo - *VI*  
 Malonno - *BS*  
 Malosco - *TN*  
 Maltignano - *AP*  
 Malvagna - *ME*  
 Malvicino - *AL*  
 Malvito - *CS*  
 Mammola - *RC*  
 Mamoiada - *NU*  
 Manciano - *GR*  
 Mandanici - *ME*  
 Mandas - *CA*  
 Mandatoriccio - *CS*  
 Mandela - *ROMA*  
 Mandello del Lario - *CO*  
 Mandello Vitta - *NO*  
 Manduria - *TA*  
 Manerba del Garda - *BS*  
 Manerbio - *BS*  
 Manfredonia - *FG*  
 Mango - *CN*  
 Mangone - *CS*  
 Maniago - *PN*  
 Manocalzati - *AV*  
 Manoppello - *PE*  
 Mansuè - *TV*  
 Manta - *CN*  
 Mantello - *SO*  
 Mantova - *MN*  
 Manzano - *UD*  
 Manziana - *ROMA*  
 Mapello - *BG*  
 Mara - *SS*  
 Maracalagonis - *CA*  
 Maranello - *MO*  
 Marano di Napoli - *NA*  
 Marano di Valpolicella - *VR*  
 Marano Equo - *ROMA*  
 Marano Lagunare - *UD*  
 Marano Marchesato - *CS*  
 Marano Principato - *CS*  
 Marano sul Panaro - *MO*  
 Marano Ticino - *NO*  
 Marano Vicentino - *VI*  
 Maranzana - *AT*  
 Maratea - *PZ*  
 Marcallo con Casone - *MI*  
 Marcaria - *MN*  
 Marcedusa - *CZ*  
 Marcellina - *ROMA*  
 Marcellinara - *CZ*

Marcellini - *RI*  
 Marcheno - *BS*  
 Marchirolo - *VA*  
 Marciana - *LI*  
 Marciana Marina - *LI*  
 Marcianise - *CE*  
 Marciano della Chiana - *AR*  
 Marcignago - *PV*  
 Marcon - *VE*  
 Marebbe - *BZ*  
 Marene - *CN*  
 Mareno di Piave - *TV*  
 Marentino - *TO*  
 Maretto - *AT*  
 Margarita - *CN*  
 Margherita di Savoia - *FG*  
 Margno - *CO*  
 Mariana Mantovana - *MN*  
 Mariano Comense - *CO*  
 Mariano del Friuli - *GO*  
 Marianopoli - *CL*  
 Mariglianella - *NA*  
 Marigliano - *NA*  
 Marina di Gioiosa Ionica - *RC*  
 Marineo - *PA*  
 Marino - *ROMA*  
 Marlungo - *BZ*  
 Marliana - *PT*  
 Marmentino - *BS*  
 Marmirolo - *MN*  
 Marmora - *CN*  
 Marnate - *VA*  
 Marone - *BS*  
 Maropati - *RC*  
 Marostica - *VI*  
 Marradi - *FI*  
 Marrubiu - *OR*  
 Marsaglia - *CN*  
 Marsala - *TP*  
 Marsciano - *PG*  
 Marsico Nuovo - *PZ*  
 Marsicovetere - *PZ*  
 Marta - *VT*  
 Martano - *LE*  
 Martellago - *VE*  
 Martello - *BZ*  
 Martignacco - *UD*  
 Martignana di Po - *CR*  
 Martignano - *LE*  
 Martina Franca - *TA*  
 Martinengo - *BG*  
 Martiniana Po - *CN*  
 Martinsicuro - *TE*  
 Martirano - *CZ*  
 Martirano Lombardo - *CZ*  
 Martis - *SS*  
 Martone - *RC*  
 Marudo - *MI*  
 Maruggio - *TA*  
 Marzabotto - *BO*  
 Marzano - *PV*  
 Marzano Appio - *CE*  
 Marzano di Nola - *AV*  
 Marzi - *CS*  
 Marzio - *VA*  
 Masainas - *CA*  
 Masate - *MI*  
 Mascali - *CT*  
 Mascalucia - *CT*  
 Maschito - *PZ*  
 Masciugo Primo - *VA*  
 Maser - *TV*  
 Maserà - *NO*  
 Maserada sul Piave - *TV*

Maserà di Padova - *PD*  
 Masi - *PD*  
 Masio - *AL*  
 Masi Torello - *FE*  
 Maslianico - *CO*  
 Masone - *GE*  
 Mason Vicentino - *VI*  
 Massa - *MS*  
 Massa d'Albe - *AQ*  
 Massa e Cozzile - *PT*  
 Massa Fermana - *AP*  
 Massa Fiscaglia - *FE*  
 Massafra - *TA*  
 Massalengo - *MI*  
 Massa Lombarda - *RA*  
 Massa Lubrense - *NA*  
 Massa Marittima - *GR*  
 Massa Martana - *PG*  
 Massanzago - *PD*  
 Massarosa - *LU*  
 Massazza - *VC*  
 Massello - *TO*  
 Masserano - *VC*  
 Massignano - *AP*  
 Massimeno - *TN*  
 Massimino - *SV*  
 Massimo Visconti - *NO*  
 Massiola - *NO*  
 Masullas - *OR*  
 Matelica - *MC*  
 Matera - *MT*  
 Mathi - *TO*  
 Matino - *LE*  
 Matrice - *CB*  
 Mattie - *TO*  
 Mattinata - *FG*  
 Mazara del Vallo - *TP*  
 Mazzano - *BS*  
 Mazzano Romano - *ROMA*  
 Mazzarino - *CL*  
 Mazzarrà Sant'Andrea - *ME*  
 Mazzarone - *CT*  
 Mazze - *TO*  
 Mazzin - *TN*  
 Mazzo di Valtellina - *SO*  
 Meana di Susa - *TO*  
 Meana Sardo - *NU*  
 Meda - *MI*  
 Mede - *PV*  
 Medea - *GO*  
 Medesano - *PR*  
 Medicina - *BO*  
 Mediglia - *MI*  
 Medolago - *BG*  
 Medole - *MN*  
 Medolla - *MO*  
 Meduna di Livenza - *TV*  
 Meduno - *PN*  
 Megliadino San Fidenzio - *PD*  
 Megliadino San Vitale - *PD*  
 Meina - *NO*  
 Mel - *BL*  
 Melara - *RO*  
 Melazzo - *AL*  
 Meldola - *FO*  
 Mele - *GE*  
 Melegnano - *MI*  
 Melendugno - *LE*  
 Meleti - *MI*  
 Melfi - *PZ*  
 Melicuccà - *RC*  
 Melicucco - *RC*  
 Melilli - *SR*  
 Melissa - *CZ*

- Melissano - *LE*  
 Melito di Napoli - *NA*  
 Melito di Porto Salvo - *RC*  
 Melito Irpino - *AV*  
 Melizzano - *BN*  
 Melle - *CN*  
 Mello - *SO*  
 Melipignano - *LE*  
 Mèlina - *BZ*  
 Melzo - *MI*  
 Menaggio - *CO*  
 Menarola - *SO*  
 Menconico - *PV*  
 Mendatica - *IM*  
 Mendicino - *CS*  
 Menfi - *AG*  
 Mentana - *ROMA*  
 Meolo - *VE*  
 Merana - *AL*  
 Merano - *BZ*  
 Merate - *CO*  
 Mercallo - *VA*  
 Mercatello sul Metauro - *PS*  
 Mercatino Conca - *PS*  
 Mercato San Severino - *SA*  
 Mercato Saraceno - *FO*  
 Mercenasco - *TO*  
 Mercogliano - *AV*  
 Mereto di Tomba - *UD*  
 Mergo - *AN*  
 Mergozzo - *NO*  
 Merù - *ME*  
 Merlara - *PD*  
 Merlino - *MI*  
 Merone - *CO*  
 Mesagne - *BR*  
 Mese - *SO*  
 Mesenzana - *VA*  
 Mesero - *MI*  
 Mesola - *FE*  
 Mesoraca - *CZ*  
 Messina - *ME*  
 Mestrino - *PD*  
 Meta - *NA*  
 Meugliano - *TO*  
 Mezzago - *MI*  
 Mezzana - *TN*  
 Mezzana Bigli - *PV*  
 Mezzana Mortigliengo - *VC*  
 Mezzana Rabattono - *PV*  
 Mezzane di Sotto - *VR*  
 Mezzanego - *GE*  
 Mezzani - *PR*  
 Mezzanino - *PV*  
 Mezzano - *TN*  
 Mezzegra - *CO*  
 Mezzenile - *TO*  
 Mezzocorona - *TN*  
 Mezzojuso - *PA*  
 Mezzoldo - *BG*  
 Mezzolombardo - *TN*  
 Mezzomerico - *NO*  
 Miagliano - *VC*  
 Miane - *TV*  
 Miasino - *NO*  
 Miazzina - *NO*  
 Micigliano - *RI*  
 Miggiano - *LE*  
 Miglianico - *CH*  
 Migliarino - *FE*  
 Migliaro - *FE*  
 Migliarina - *CZ*  
 Miglionico - *MT*  
 Mignanego - *GE*  
 Mignano Monte Lungo - *CE*  
 Milano - *MI*  
 Milazzo - *ME*  
 Milena - *CL*  
 Mileto - *CZ*  
 Milis - *OR*  
 Militello in Val di Catania - *CT*  
 Militello Rosmarino - *ME*  
 Millesimo - *SV*  
 Milo - *CT*  
 Milzano - *BS*  
 Mineo - *CT*  
 Minerbe - *VR*  
 Minerbio - *BO*  
 Minervino di Lecce - *LE*  
 Minervino Murge - *BA*  
 Minori - *SA*  
 Minturno - *LT*  
 Minusciano - *LU*  
 Mioglia - *SV*  
 Mira - *VE*  
 Mirabella Eclano - *AV*  
 Mirabella Imbaccari - *CT*  
 Mirabello - *FE*  
 Mirabello Monferrato - *AL*  
 Mirabello Sannitico - *CB*  
 Miradolo Terme - *PV*  
 Miranda - *IS*  
 Mirandola - *MO*  
 Mirano - *VE*  
 Mirto - *ME*  
 Misano Adriatico - *FO*  
 Misano di Gera d'Adda - *BG*  
 M'asilmeri - *PA*  
 Misinto - *MI*  
 Missaglia - *CO*  
 Missanello - *PZ*  
 Misterbianco - *CT*  
 Mistretta - *ME*  
 Moasca - *AT*  
 Moconesi - *GE*  
 Modena - *MO*  
 Modica - *RG*  
 Modigliana - *FO*  
 Modolo - *NU*  
 Modugno - *BA*  
 Moena - *TN*  
 Moggio - *CO*  
 Moggio Udinese - *UD*  
 Moglia - *MN*  
 Mogliano - *MC*  
 Mogliano Veneto - *TV*  
 Mogorella - *OR*  
 Mogoro - *OR*  
 Moiano - *BN*  
 Moimacco - *UD*  
 Moio Alcantara - *ME*  
 Moio de' Calvi - *BG*  
 Moio della Civitella - *SA*  
 Moiola - *CN*  
 Mola di Bari - *BA*  
 Molare - *AL*  
 Molazzana - *LU*  
 Molfetta - *BA*  
 Molina Aterno - *AQ*  
 Molina di Ledro - *TN*  
 Molinara - *BN*  
 Molinella - *BO*  
 Molini di Triora - *IM*  
 Molino dei Torti - *AL*  
 Molise - *CB*  
 Moliterno - *PZ*  
 Mollia - *VC*  
 Molochio - *RC*  
 Molteno - *CO*  
 Moltrasio - *CO*  
 Molvena - *VI*  
 Molveno - *TN*  
 Mombaldone - *AT*  
 Mombarcaro - *CN*  
 Mombaroccio - *PS*  
 Mombaruzzo - *AT*  
 Mombasiglio - *CN*  
 Mombello di Torino - *TO*  
 Mombello Monferrato - *AL*  
 Mombercelli - *AT*  
 Momo - *NO*  
 Mompantero - *TO*  
 Mompeo - *RI*  
 Momperone - *AL*  
 Monacilioni - *CB*  
 Monale - *AT*  
 Monasterace - *RC*  
 Monastero Bormida - *AT*  
 Monastero di Lanzo - *TO*  
 Monastero di Vasco - *CN*  
 Monasterolo Casotto - *CN*  
 Monasterolo del Castello - *BG*  
 Monasterolo di Savigliano - *CN*  
 Monastier di Treviso - *TV*  
 Monastir - *CA*  
 Moncalieri - *TO*  
 Moncalvo - *AT*  
 Moncenisio - *TO*  
 Moncestino - *AL*  
 Monchiero - *CN*  
 Monchio delle Corti - *PR*  
 Monclassico - *TN*  
 Moncrivello - *VC*  
 Moncucco Torinese - *AT*  
 Mondaino - *FO*  
 Mondavio - *PS*  
 Mondolfo - *PS*  
 Mondovi - *CN*  
 Mondragone - *CE*  
 Moneglia - *GE*  
 Monesiglio - *CN*  
 Monfalcone - *GO*  
 Monforte d'Alba - *CN*  
 Monforte San Giorgio - *ME*  
 Monfumo - *TV*  
 Mongardino - *AT*  
 Monghidoro - *BO*  
 Mongiana - *CZ*  
 Mongiardino Ligure - *AL*  
 Mongiuffi Melia - *ME*  
 Mongrando - *VC*  
 Mongrassano - *CS*  
 Monguelfo - *BZ*  
 Monguzzo - *CO*  
 Moniga del Garda - *BS*  
 Monleale - *AL*  
 Monno - *BS*  
 Monopoli - *BA*  
 Monreale - *PA*  
 Monrupino - *TS*  
 Monsampietro Morico - *AP*  
 Monsampolo del Tronto - *AP*  
 Monsano - *AN*  
 Monselice - *PD*  
 Monsummano Terme - *PT*  
 Montà - *CN*  
 Montabone - *AT*  
 Montacuto - *AL*  
 Montafia - *AT*  
 Montagano - *CB*  
 Montagna - *BZ*  
 Montagna in Valtellina - *SO*  
 Montagnana - *PD*  
 Montagnareale - *ME*  
 Montagne - *TN*  
 Montaguto - *AV*  
 Montaione - *FI*  
 Montalbano Elicona - *ME*  
 Montalbano Ionico - *MT*  
 Montalcino - *SI*  
 Montaldeo - *AL*  
 Montaldo Bormida - *AL*  
 Montaldo di Mondovì - *CN*  
 Montaldo Roero - *CN*  
 Montaldo Scarampi - *AT*  
 Montaldo Torinese - *TO*  
 Montale - *PT*  
 Montalenghe - *TO*  
 Montallegro - *AG*  
 Montalto delle Marche - *AP*  
 Montalto di Castro - *VT*  
 Montalto Dora - *TO*  
 Montalto Ligure - *IM*  
 Montalto Pavese - *PV*  
 Montalto Uffugo - *CS*  
 Montanaro - *TO*  
 Montanaro Lombardo - *MI*  
 Montanera - *CN*  
 Montano Antilia - *SA*  
 Montano Lucino - *CO*  
 Montappone - *AP*  
 Montaquila - *IS*  
 Montasola - *RI*  
 Montauso - *CZ*  
 Montazzoli - *CH*  
 Monte Argentario - *GR*  
 Montebello della Battaglia - *PV*  
 Montebello di Bertona - *PE*  
 Montebello Ionico - *RC*  
 Montebello sul Sangro - *CH*  
 Montebello Vicentino - *VI*  
 Montebelluna - *TV*  
 Montebruno - *GE*  
 Montebugno - *RI*  
 Montecalvo in Foglia - *PS*  
 Montecalvo Irpino - *AV*  
 Montecalvo Versiggia - *PV*  
 Montecarlo - *LU*  
 Montecarotto - *AN*  
 Montecassiano - *MC*  
 Montecastello - *AL*  
 Monte Castello di Vibio - *PG*  
 Montecastrilli - *TR*  
 Montecatini-Terme - *PT*  
 Montecatini Val di Cecina - *PI*  
 Monte Cavallo - *MC*  
 Montecchia di Crosara - *VR*  
 Montecchio - *TR*  
 Montecchio Emilia - *RE*  
 Montecchio Maggiore - *VI*  
 Montecchio Precalcino - *VI*  
 Monte Cerignone - *PS*  
 Montechiaro d'Acqui - *AL*  
 Montechiaro d'Asti - *AT*  
 Montechiarugolo - *PR*  
 Monteciccardo - *PS*  
 Montecilfone - *CB*  
 Monte Colombo - *FO*  
 Montecompatri - *ROMA*  
 Montecopiolo - *PS*  
 Montecorice - *SA*  
 Montecorvino Pugliese - *SA*



- Montecorvino Rovella - SA  
 Montecosaro - MC  
 Monte Cremasco - CR  
 Montecrestese - NO  
 Montecreto - MO  
 Monte di Malo - VI  
 Montedinove - AP  
 Monte di Procida - NA  
 Montedoro - CL  
 Montefalcione - AV  
 Montefalco - PG  
 Montefalcone Appennino - AP  
 Montefalcone di Val Fortore - BN  
 Montefalcone nel Sannio - CB  
 Montefano - MC  
 Montefelcino - PS  
 Monteferrante - CH  
 Montefiascone - VT  
 Montefino - TE  
 Montefiore Conca - FO  
 Montefiore dell'Aso - AP  
 Montefiorino - MO  
 Monteflavio - ROMA  
 Monteforte Cilento - SA  
 Monteforte d'Alpone - VR  
 Monteforte Irpino - AV  
 Montefortino - AP  
 Montefranco - TR  
 Montefredane - AV  
 Montefusco - AV  
 Montegabbione - TR  
 Montegalda - VI  
 Montegaldelta - VI  
 Montegallo - AP  
 Monte Giberto - AP  
 Montegioco - AL  
 Montegiordano - CS  
 Montegiorgio - AP  
 Montegrano - AP  
 Montegridolfo - FO  
 Monte Grimano - PS  
 Montegrino-Valtravaglia - VA  
 Montegrosso d'Asti - AT  
 Montegrosso Pian Latte - IM  
 Montegrotto Terme - PD  
 Monteiasi - TA  
 Monte Isola - BS  
 Montelabbate - PS  
 Montelanico - ROMA  
 Montelapiano - CH  
 Monteleone di Fermo - AP  
 Monteleone di Puglia - FG  
 Monteleone di Spoleto - PG  
 Monteleone d'Orvieto - TR  
 Monteleone Rocca Doria - SS  
 Monteleone Sabino - RI  
 Montelepre - PA  
 Montelibretti - ROMA  
 Montella - AV  
 Montello - BG  
 Montelongo - CB  
 Montelparo - AP  
 Montelupo Albese - CN  
 Montelupo Fiorentino - FI  
 Montelupone - MC  
 Montemaggiore al Metauro - PS  
 Montemaggiore Belsito - PA  
 Montemagno - AT  
 Montemale di Cuneo - CN  
 Montemarano - AV  
 Montemarcano - AN  
 Monte Marengo - BG  
 Montemarzino - AL  
 Montemesola - TA  
 Montemezzo - CO  
 Montemignaio - AR  
 Montemiletto - AV  
 Montemilione - PZ  
 Montemitro - CB  
 Montemonaco - AP  
 Montemurlo - FI  
 Montemurro - PZ  
 Montenars - UD  
 Montenero di Bisaccia - CB  
 Montenerodomo - CH  
 Montenero Sabino - RI  
 Montenero Val Cocchiara - IS  
 Monteodorisio - CH  
 Montepaone - CZ  
 Monteparano - TA  
 Monte Porzio - PS  
 Monte Porzio Catone - ROMA  
 Montepandone - AP  
 Montepulciano - SI  
 Monterado - AN  
 Monterchi - AR  
 Montereale - AQ  
 Montereale Valcellina - PN  
 Monterenzio - BO  
 Monteriggioni - SI  
 Monte Rinaldo - AP  
 Monte Roberto - AN  
 Monteroduni - IS  
 Monte Romano - VT  
 Monteroni d'Arbia - SI  
 Monteroni di Lecce - LE  
 Monterosi - VT  
 Monterosso al Mare - SP  
 Monterosso Almo - RG  
 Monterosso Calabro - CZ  
 Monterosso Grana - CN  
 Monterotondo - ROMA  
 Monterotondo Marittimo - GR  
 Monterubbiano - AP  
 Monte San Biagio - LT  
 Monte San Giacomo - SA  
 Monte San Giovanni Campano - FR  
 Monte San Giovanni in Sabina - RI  
 Monte San Giusto - MC  
 Monte San Martino - MC  
 Montesano Salentino - LE  
 Montesano sulla Marcellana - SA  
 Monte San Pietrangeli - AP  
 Monte San Pietro - BO  
 Monte San Savino - AR  
 Monte Santa Maria Tiberina - PG  
 Monte Sant'Angelo - FG  
 Monte San Vito - AN  
 Montesarchio - BN  
 Montescaglioso - MT  
 Montescano - PV  
 Montescheno - NO  
 Montescudaio - PI  
 Montescudo - FO  
 Montese - MO  
 Montesegale - PV  
 Montesilvano - PE  
 Montespertoli - FI  
 Monte da Po - TO  
 Monte Urano - AP  
 Monteuro - CN  
 Montevaro - AG  
 Montevarchi - AR  
 Montevicchia - CO  
 Monteveglio - BO  
 Monteverde - AV  
 Monteverdi Marittimo - PI  
 Monteviale - VI  
 Monte Vidon Combatte - AP  
 Monte Vidon Corrado - AP  
 Montezemolo - CN  
 Monti - SS  
 Montiano - FO  
 Monticelli Brusati - BS  
 Monticelli d'Ongina - PC  
 Monticelli Pavese - PV  
 Monticello - CO  
 Monticello Conte Otto - VI  
 Monticello d'Alba - CN  
 Montichiari - BS  
 Monticiano - SI  
 Montieri - GR  
 Montiglio - AT  
 Montignoso - MS  
 Montirone - BS  
 Montjovet - AO  
 Montodine - CR  
 Montoggio - GE  
 Montone - PG  
 Montopoli di Sabina - RI  
 Montopoli in Val d'Arno - PI  
 Montorfano - CO  
 Montorio al Vomano - TE  
 Montorio nei Frentani - CB  
 Montorio Romano - ROMA  
 Montoro Inferiore - AV  
 Montoro Superiore - AV  
 Montorso Vicentino - VI  
 Montottone - AP  
 Montresta - NU  
 Montù Beccaria - PV  
 Monvalle - VA  
 Monza - MI  
 Monzambano - MN  
 Monzuno - BO  
 Morano Calabro - CS  
 Morano sul Po - AL  
 Moransengo - AT  
 Moraro - GO  
 Morazzone - VA  
 Morbegno - SO  
 Morbello - AL  
 Morciano di Leuca - LE  
 Morciano di Romagna - FO  
 Morcone - BN  
 Mordano - BO  
 Morengo - BG  
 Mores - SS  
 Moresco - AP  
 Moretta - CN  
 Morfasso - PC  
 Morgano - TV  
 Morgex - AO  
 Morgongiori - OR  
 Mori - TN  
 Moriago della Battaglia - TV  
 Moricone - ROMA  
 Morigerati - SA  
 Morimondo - MI  
 Morino - AQ  
 Morgondo Torinese - TO  
 Morlupo - ROMA  
 Mormanno - CS  
 Mornago - VA  
 Mornese - AL  
 Mornico al Serio - BG  
 Mornico Losana - PV  
 Morolo - FR  
 Morozzo - CN  
 Morra De Sanctis - AV  
 Morro d'Alba - AN  
 Morro d'Oro - TE  
 Morrone del Sannio - CB  
 Morro Reatino - RI  
 Morrovalle - MC  
 Morsano al Tagliamento - PN  
 Morsasco - AL  
 Mortara - PV  
 Mortegliano - UD  
 Morterone - CO  
 Moruzzo - UD  
 Moscazzano - CR  
 Moschiano - AV  
 Mosciano Sant'Angelo - TE  
 Moscufo - PE  
 Moso in Passiria - BZ  
 Mossa - GO  
 Mossano - VI  
 Mosso Santa Maria - VC  
 Motta Baluffi - CR  
 Motta Camastra - ME  
 Motta d'Affermo - ME  
 Motta de' Conti - VC  
 Motta di Livenza - TV  
 Mottafollone - CS  
 Mottalciata - VC  
 Motta Montecorvino - FG  
 Motta San Giovanni - RC  
 Motta Santa Lucia - CZ  
 Motta Sant'Anastasia - CT  
 Motta Visconti - MI  
 Motteggiana - MN  
 Mottola - TA  
 Mozzagrona - CH  
 Mozzanica - BG  
 Mozzate - CO  
 Mozzecane - VR  
 Mozzo - BG  
 Muccia - MC  
 Muggia - TS  
 Muggiò - MI  
 Mugnano del Cardinale - AV  
 Mugnano di Napoli - NA  
 Mulazzano - MI  
 Mulazzo - MS  
 Mura - BS  
 Muravera - CA  
 Murazzano - CN  
 Murrelo - CN  
 Murialdo - SV  
 Murisengo - AL  
 Murlo - SI  
 Muro Leccese - LE  
 Muro Lucano - PZ  
 Muros - SS  
 Muscoline - BS  
 Musei - CA  
 Musile di Piave - VE  
 Musso - CO  
 Mussolente - VI  
 Mussomeli - CL  
 Muzzana del Turgnano - UD  
 Muzzano - VC

## N

- Nago-Törbole - TN  
 Nalles - BZ  
 Nanno - TN  
 Nanto - VI

Napoli - *NA*  
 Narbolia - *OR*  
 Narcao - *CA*  
 Nardò - *LE*  
 Nardodipace - *CZ*  
 Narni - *TR*  
 Naro - *AG*  
 Narzole - *CN*  
 Nasino - *SV*  
 Naso - *ME*  
 Naturno - *BZ*  
 Nave - *BS*  
 Nave' San Rocco - *TN*  
 Navelli - *AQ*  
 Naz Sciaives - *BZ*  
 Nazzano - *ROMA*  
 Ne - *GE*  
 Nebbiuno - *NO*  
 Negrar - *VR*  
 Neirone - *GE*  
 Neive - *CN*  
 Nembro - *BG*  
 Nemi - *ROMA*  
 Nemoli - *PZ*  
 Neoneli - *OR*  
 Nepi - *VT*  
 Nereto - *TE*  
 Nerola - *ROMA*  
 Nervesa della Battaglia - *TV*  
 Nerviano - *MI*  
 Nespole - *RI*  
 Nesso - *CO*  
 Netro - *VC*  
 Nettuno - *ROMA*  
 Neviano - *LE*  
 Neviano degli Arduini - *PR*  
 Neviglie - *CN*  
 Niardo - *BS*  
 Nibbiano - *PC*  
 Nibbiola - *NO*  
 Nibionno - *CO*  
 Nichelino - *TO*  
 Nicolosi - *CT*  
 Nicorvo - *PV*  
 Nicosia - *EN*  
 Nicotera - *CZ*  
 Niella Belbo - *CN*  
 Niella Tanaro - *CN*  
 Nimis - *UD*  
 Niscemi - *CL*  
 Nissoria - *EN*  
 Nizza di Sicilia - *ME*  
 Nizza Monferrato - *AT*  
 Noale - *VE*  
 Noasca - *TO*  
 Nocera - *CS*  
 Nocciano - *PE*  
 Nocera Inferiore - *SA*  
 Nocera Superiore - *SA*  
 Nocera Tirinese - *CZ*  
 Nocera Umbra - *PG*  
 Noceto - *PR*  
 Noci - *BA*  
 Nociglia - *LE*  
 Noepoli - *PZ*  
 Nogara - *VR*  
 Nogaredo - *TN*  
 Nogarole Rocca - *VR*  
 Nogarole Vicentino - *VI*  
 Noicattaro - *BA*  
 Nola - *NA*  
 Nole - *TO*  
 Noli - *SV*

Nomaglio - *TO*  
 Nomi - *TN*  
 Nonantola - *MO*  
 None - *TO*  
 Nonio - *NO*  
 Noragugume - *NU*  
 Norbello - *OR*  
 Norcia - *PG*  
 Norma - *LT*  
 Nosate - *MI*  
 Notaresco - *TE*  
 Noto - *SR*  
 Novafeltria - *PS*  
 Novaledo - *TN*  
 Novalesa - *TO*  
 Nova Levante - *BZ*  
 Nova Milanese - *MI*  
 Nova Ponente - *BZ*  
 Novara - *NO*  
 Novara di Sicilia - *ME*  
 Nova Siri - *MT*  
 Novate Mezzola - *SO*  
 Novate Milanese - *MI*  
 Nove - *VI*  
 Novedrate - *CO*  
 Novellara - *RE*  
 Novello - *CN*  
 Noventa di Piave - *VE*  
 Noventa Padovana - *PD*  
 Noventa Vicentina - *VI*  
 Novi di Modena - *MO*  
 Noviglio - *MI*  
 Novi Ligure - *AL*  
 Novi Velia - *SA*  
 Novoli - *LE*  
 Nucetto - *CN*  
 Nughedu di San Nicolò - *SS*  
 Nughedu Santa Vittoria - *OR*  
 Nule - *SS*  
 Nulvi - *SS*  
 Numana - *AN*  
 Nuoro - *NU*  
 Nurachi - *OR*  
 Nuragus - *NU*  
 Nurallao - *NU*  
 Nuraminis - *CA*  
 Nurci - *OR*  
 Nurri - *NU*  
 Nus - *AO*  
 Nusco - *AV*  
 Nuvolento - *BS*  
 Nuvolera - *BS*  
 Nuxis - *CA*

## O

Occhieppo Inferiore - *VC*  
 Occhieppo Superiore - *VC*  
 Occhiobello - *RO*  
 Occimiano - *AL*  
 Ocre - *AQ*  
 Odalengo Grande - *AL*  
 Odalengo Piccolo - *AL*  
 Oderzo - *TV*  
 Odolo - *BS*  
 Ofena - *AQ*  
 Offagna - *AN*  
 Offanengo - *CR*  
 Offida - *AP*  
 Offlaga - *BS*  
 Oggebbio - *NO*  
 Oggiona con Santo Stefano - *VA*

Oggiono - *CO*  
 Oglianico - *TO*  
 Ogliastro Cilento - *SA*  
 Olbia - *SS*  
 Olcenengo - *VC*  
 Oldenico - *VC*  
 Oleggio - *NO*  
 Oleggio Castello - *NO*  
 Olevano di Lomellina - *PV*  
 Olevano Romano - *ROMA*  
 Olevano sul Tusciano - *SA*  
 Olgiate Comasco - *CO*  
 Olgiate Molgora - *CO*  
 Olgiate Olona - *VA*  
 Olginate - *CO*  
 Oliena - *NU*  
 Olivadi - *CZ*  
 Oliva Gessi - *PV*  
 Oliveri - *ME*  
 Oliveto Citra - *SA*  
 Oliveto Lariò - *CO*  
 Oliveto Lucano - *MT*  
 Olivetta San Michele - *IM*  
 Olivola - *AL*  
 Ollastra Simaxis - *OR*  
 Ollolai - *NU*  
 Olmomont - *AO*  
 Olmedo - *SS*  
 Olmeneta - *CR*  
 Olmo al Brembo - *BG*  
 Olmo Gentile - *AT*  
 Oltre il Colle - *BG*  
 Oltressenda Alta - *BG*  
 Oltrona di San Mamette - *CO*  
 Olzai - *NU*  
 Ome - *BS*  
 Omegna - *NO*  
 Omignano - *SA*  
 Onani - *NU*  
 Onano - *VT*  
 Oncino - *CN*  
 Oneta - *BG*  
 Onifai - *NU*  
 Oniferi - *NU*  
 Onore - *BG*  
 Ono San Pietro - *BS*  
 Onzo - *SV*  
 Opera - *MI*  
 Opi - *AQ*  
 Oppeano - *VR*  
 Oppido Lucano - *PZ*  
 Oppido Mamertina - *CR*  
 Ora - *BZ*  
 Orani - *NU*  
 Oratino - *CB*  
 Orbassano - *TO*  
 Orbetello - *GR*  
 Orciano di Pesaro - *PS*  
 Orciano Pisano - *PI*  
 Orco Feglino - *SV*  
 Ortona - *FG*  
 Orero - *GE*  
 Orgiano - *VI*  
 Orgosolo - *NU*  
 Oria - *BR*  
 Oricola - *AQ*  
 Origgio - *VA*  
 Orino - *VA*  
 Orio al Serio - *BG*  
 Orio Canavese - *TO*  
 Orio Litta - *MI*  
 Oriolo - *CS*  
 Oriolo Romano - *VT*

Oristano - *OR*  
 Ormea - *CN*  
 Ormelle - *TV*  
 Ornago - *MI*  
 Ornavasso - *NO*  
 Ornicia - *BG*  
 Orosei - *NU*  
 Orotelli - *NU*  
 Orria - *SA*  
 Orroli - *NU*  
 Orsago - *TV*  
 Orsara Bormida - *AL*  
 Orsara di Puglia - *FG*  
 Orsenigo - *CO*  
 Orsogna - *CH*  
 Orsomarso - *CS*  
 Ortacesus - *CA*  
 Orta di Atella - *CE*  
 Orta Nova - *FG*  
 Orta San Giulio - *NO*  
 Orte - *VT*  
 Ortelle - *LE*  
 Ortezzano - *AP*  
 Ortignano Raggiolo - *AR*  
 Ortisei - *BZ*  
 Ortona - *CH*  
 Ortona dei Marsi - *AQ*  
 Ortonovo - *SP*  
 Ortovero - *SV*  
 Ortucchio - *AQ*  
 Ortuero - *NU*  
 Orune - *NU*  
 Orvieto - *TR*  
 Orvinio - *RI*  
 Orzinuovi - *BS*  
 Orzivecchi - *BS*  
 Osasco - *TO*  
 Osasio - *TO*  
 Oschiri - *SS*  
 Ossida - *NU*  
 Osiglia - *SV*  
 Osilo - *SS*  
 Osimo - *AN*  
 Osini - *NU*  
 Osio Sopra - *BG*  
 Osio Sotto - *BG*  
 Osmate - *VA*  
 Osnago - *CO*  
 Osoppo - *UD*  
 Ospedaletti - *IM*  
 Ospedaletto - *TN*  
 Ospedaletto d'Alpinolo - *AV*  
 Ospedaletto Euganeo - *PD*  
 Ospedaletto Lodigiano - *MI*  
 Ospitale di Cadore - *BL*  
 Ospitaletto - *BS*  
 Ossago Lodigiano - *MI*  
 Ossana - *TN*  
 Ossi - *SS*  
 Ossimo - *BS*  
 Ossonova - *MI*  
 Ossuccio - *CO*  
 Ostana - *CN*  
 Ostellato - *FE*  
 Ostiano - *CR*  
 Ostiglia - *MN*  
 Ostra - *AN*  
 Ostra Vetere - *AN*  
 Ostuni - *BR*  
 Otranto - *LE*  
 Otricoli - *TR*  
 Ottana - *NU*  
 Ottati - *SA*

Ottaviano - *NA*  
 Ottiglio - *AL*  
 Ottobiano - *PV*  
 Ottone - *PC*  
 Oulx - *TO*  
 Ovada - *AL*  
 Ovaro - *UD*  
 Oviglio - *AL*  
 Ovindoli - *AQ*  
 Ovodda - *NU*  
 Oyace - *AO*  
 Ozegna - *TO*  
 Ozieri - *SS*  
 Ozzano dell'Emilia - *BO*  
 Ozzano Monferrato - *AL*  
 Ozzero - *MI*

## P

Pabillonis - *CA*  
 Paceco - *TP*  
 Pace del Mela - *ME*  
 Pacentro - *AQ*  
 Pachino - *SR*  
 Paciano - *PG*  
 Padenghe sul Garda - *BS*  
 Padergnone - *TN*  
 Paderna - *AL*  
 Paderno d'Adda - *CO*  
 Paderno del Grappa - *TV*  
 Paderno Dugnano - *MI*  
 Paderno Franciacorta - *BS*  
 Paderno Ponchielli - *CR*  
 Padova - *PD*  
 Padria - *SS*  
 Padula - *SA*  
 Paduli - *BN*  
 Paesana - *CN*  
 Paese - *TV*  
 Pagani - *SA*  
 Paganico Sabino - *RI*  
 Pagazzano - *BG*  
 Pagliara - *ME*  
 Paglieta - *CH*  
 Pagnacco - *UD*  
 Pagno - *CN*  
 Pagnona - *CO*  
 Pago del Vallo di Lauro - *AV*  
 Pago Veiano - *BN*  
 Paisco Loveno - *BS*  
 Paitone - *BS*  
 Paladina - *BG*  
 Palagano - *MO*  
 Palagianello - *TA*  
 Palagiano - *TA*  
 Palagonia - *CT*  
 Palaia - *PI*  
 Palanzano - *PR*  
 Palata - *CB*  
 Palau - *SS*  
 Palazzago - *BG*  
 Palazzo Adriano - *PA*  
 Palazzo Canavese - *TO*  
 Palazzolo Acreide - *SR*  
 Palazzolo dello Stella - *UD*  
 Palazzolo sull'Oglio - *BS*  
 Palazzolo Vercellese - *VC*  
 Palazzo Pignano - *CR*  
 Palazzo San Gervasio - *PZ*  
 Palazuolo sul Senio - *FI*

Palena - *CH*  
 Palermiti - *CZ*  
 Palermo - *PA*  
 Palestrina - *ROMA*  
 Palestro - *PV*  
 Paliano - *FR*  
 Palizzi - *RC*  
 Pallagorio - *CZ*  
 Pallanzeno - *NO*  
 Pallare - *SV*  
 Palma Campania - *NA*  
 Palma di Montechiaro - *AG*  
 Palmanova - *UD*  
 Palmariggi - *LE*  
 Palmas Arborea - *OR*  
 Palmi - *RC*  
 Palmiano - *AP*  
 Palmoli - *CH*  
 Palo del Colle - *BA*  
 Palombara Sabina - *ROMA*  
 Palombaro - *CH*  
 Palomonte - *SA*  
 Palosco - *BG*  
 Palù - *VR*  
 Palù del Fersina - *TN*  
 Paludi - *C'S*  
 Paluzza - *UD*  
 Pamparato - *CN*  
 Pancaieri - *TO*  
 Pancarana - *PV*  
 Panchià - *TN*  
 Pandino - *CR*  
 Panettieri - *CS*  
 Panicale - *PG*  
 Pannarano - *BN*  
 Panni - *FG*  
 Pantelleria - *TP*  
 Pantigliate - *MI*  
 Paola - *CS*  
 Paolisi - *BN*  
 Papisidero - *CS*  
 Papozze - *RO*  
 Parabiago - *MI*  
 Parabita - *LE*  
 Paratico - *BS*  
 Parcines - *BZ*  
 Parè - *CO*  
 Parella - *TO*  
 Parenti - *CS*  
 Parete - *CE*  
 Pareto - *AL*  
 Parghelia - *CZ*  
 Parlasco - *CO*  
 Parma - *PR*  
 Parodi Ligure - *AL*  
 Paroldo - *CN*  
 Parolise - *AV*  
 Parona - *PV*  
 Parrano - *TR*  
 Parre - *BG*  
 Partanna - *TP*  
 Partinico - *PA*  
 Paruzzaro - *NO*  
 Parzanica - *BG*  
 Pasian di Prato - *UD*  
 Pasiano di Pordenone - *PN*  
 Paspardo - *BS*  
 Passerano Marmorito - *AT*  
 Passignano sul Trasimeno - *PG*  
 Passirano - *BS*  
 Pastena - *FR*  
 Pastorano - *CE*  
 Pastrengo - *VR*

Pasturana - *AL*  
 Pasturo - *CO*  
 Paterno - *PZ*  
 Paternò - *CT*  
 Paterno Calabro - *CS*  
 Paternopoli - *AV*  
 Patrica - *FR*  
 Pattiada - *SS*  
 Patti - *ME*  
 Patù - *LE*  
 Pau - *OR*  
 Paularo - *UD*  
 Pauli Arbarei - *CA*  
 Paulilatino - *OR*  
 Paulo - *MI*  
 Paupisi - *BN*  
 Pavàrolo - *TO*  
 Pavia - *PV*  
 Pavia di Udine - *UD*  
 Pavone Canavese - *TO*  
 Pavone del Mella - *BS*  
 Pavullo nel Frignano - *MO*  
 Pazzano - *RC*  
 Peccioli - *PI*  
 Pecco - *TO*  
 Pecetto di Valenza - *AL*  
 Pecetto Torinese - *TO*  
 Pecorara - *PC*  
 Pedace - *CS*  
 Pedara - *CT*  
 Pedaso - *AP*  
 Pedavena - *BL*  
 Pedemonte - *VI*  
 Pederobba - *TV*  
 Pedesina - *SO*  
 Peditivigliano - *CS*  
 Pedrengo - *BG*  
 Peglio - *CO*  
 Peglio - *PS*  
 Pegognaga - *MN*  
 Peia - *BG*  
 Peio - *TN*  
 Pelago - *FI*  
 Pella - *NO*  
 Pellegrino Parmense - *PR*  
 Pellegzano - *SA*  
 Pello Intelvi - *CO*  
 Pellizzano - *TN*  
 Pelugo - *TN*  
 Penango - *AT*  
 Pennabilli - *PS*  
 Pennadomo - *CH*  
 Penna in Teverina - *TR*  
 Pennapiadimonte - *CH*  
 Penna San Giovanni - *MC*  
 Penna Sant'Andrea - *TE*  
 Penne - *PE*  
 Pentone - *CZ*  
 Perano - *CH*  
 Perarolo di Cadore - *BL*  
 Perca - *BZ*  
 Percile - *ROMA*  
 Perdasdefogu - *NU*  
 Perdaxius - *CA*  
 Perdifumo - *SA*  
 Peregò - *CO*  
 Pereto - *AQ*  
 Perfugas - *SS*  
 Pergine Valdarno - *AR*  
 Pergine Valsugana - *TN*  
 Pergola - *PS*  
 Perinaldo - *IM*  
 Perito - *SA*

Perledo - *CO*  
 Perletto - *CN*  
 Perlo - *CN*  
 Perloz - *AO*  
 Pernumia - *PD*  
 Pero - *MI*  
 Perosa Argentina - *TO*  
 Perosa Canavese - *TO*  
 Ferrero - *TO*  
 Persico Dosimo - *CR*  
 Pertengo - *VC*  
 Pertica Alta - *BS*  
 Pertica Bassa - *BS*  
 Pertosa - *SA*  
 Pertusio - *TO*  
 Perugia - *PG*  
 Pesaro - *PS*  
 Pescaglia - *LU*  
 Pescantina - *VR*  
 Pescara - *PE*  
 Pescarolo ed Uniti - *CR*  
 Pescasseroli - *AQ*  
 Pescate - *CO*  
 Pesche - *IS*  
 Peschici - *FG*  
 Peschiera Borromeo - *MI*  
 Peschiera del Garda - *VR*  
 Pescia - *PT*  
 Pescina - *AQ*  
 Pescocostanzo - *AQ*  
 Pescocostanzo - *AQ*  
 Pescoscandiano - *IS*  
 Pescopagano - *PZ*  
 Pescopennataro - *IS*  
 Pescorocchiano - *RI*  
 Pesco Sannita - *BN*  
 Pescosansonesco - *PE*  
 Pescosolido - *FR*  
 Pessano con Bornago - *MI*  
 Pessina Cremonese - *CR*  
 Pessineto - *TO*  
 Petacciato - *CB*  
 Petilia Policastro - *CZ*  
 Petina - *SA*  
 Petralia Soprana - *PA*  
 Petralia Sottana - *PA*  
 Petrella Salto - *RI*  
 Petrella Tifernina - *CB*  
 Petriano - *PS*  
 Petriolo - *MC*  
 Petritoli - *AP*  
 Petritoli - *AP*  
 Petrucci - *CZ*  
 Petronà - *CZ*  
 Petronino - *TP*  
 Petruro Iripino - *AV*  
 Pettenasco - *NO*  
 Pettinengo - *VC*  
 Pettineo - *ME*  
 Pettoranello del Molise - *IS*  
 Pettorano sul Gizio - *AQ*  
 Pettorazza Grimani - *RO*  
 Peveragno - *CN*  
 Pezzana - *VC*  
 Pezzaze - *BS*  
 Pezzolo Valle Uzzone - *CN*  
 Piacenza - *PC*  
 Piacenza d'Adige - *PD*  
 Piadena - *CR*  
 Piaggie - *PS*  
 Piaggine - *SA*  
 Piana Crixia - *SV*  
 Piana degli Albanesi - *PA*  
 Piana di Monte Verna - *CE*  
 Pian Camuno - *BS*  
 Piancastagnaio - *SI*

- Piancogno - BS  
 Piandimeleto - PS  
 Pian di Sco - AR  
 Pianc Crati - CS  
 Pianella - PE  
 Pianello del Lario - CO  
 Pianello Val Tidone - PC  
 Pianengo - CR  
 Pianezza - TO  
 Pianezze - VI  
 Pianfei - CN  
 Pianico - BG  
 Pianiga - VE  
 Piano di Sorrento - NA  
 Pianopoli - CZ  
 Pianoro - BO  
 Piansano - VT  
 Piantedo - SO  
 Piario - BG  
 Piasco - CN  
 Piateda - SO  
 Piatto - VC  
 Piazza al Serchio - LU  
 Piazza Armerina - EN  
 Piazza Brembana - BG  
 Piazzatorre - BG  
 Piazzola sul Brenta - PD  
 Piazzolo - BG  
 Picciano - PE  
 Picerno - PZ  
 Picinisco - FR  
 Pico - FR  
 Pica - AT  
 Piedicavallo - VC  
 Piedimonte Etneo - CT  
 Piedimonte Matese - CE  
 Piedimonte San Germano - FR  
 Piedimulera - NO  
 Piegaro - PG  
 Pienza - SI  
 Pieranica - CR  
 Pietrabbandante - IS  
 Pietrabrana - IM  
 Pietracamela - TE  
 Pietracatella - CB  
 Pietracupa - CB  
 Pietradefusi - AV  
 Pietra de' Giorgi - PI  
 Pietraferrazzana - CH  
 Pietrafitta - CS  
 Pietragalla - PZ  
 Pietra Ligure - SV  
 Pietralunga - PG  
 Pietra Marazzi - AL  
 Pietramelara - CE  
 Pietramontecorvino - FG  
 Pietranico - PE  
 Pietrapaola - CS  
 Pietrapertosa - PZ  
 Pietraperzia - EN  
 Pietraporzio - CN  
 Pietraraja - BN  
 Pietrarubbia - PS  
 Pietrasanta - LU  
 Pietrastornina - AV  
 Pietravairano - CE  
 Pietrelcina - BN  
 Pieve Albignola - PV  
 Pieve a Nievole - PT  
 Pievebovigliana - MC  
 Pieve d'Alpago - BL  
 Pieve del Cairo - PV  
 Pieve di Bono - TN  
 Pieve di Cadore - BL  
 Pieve di Cento - BO  
 Pieve di Coriano - MN  
 Pieve di Ledro - TN  
 Pieve di Soligo - TV  
 Pieve di Teco - IM  
 Pieve d'Olimi - CR  
 Pieve Emanuele - MI  
 Pieve Fissiraga - MI  
 Pieve Fosciana - LU  
 Pieve Ligure - GE  
 Pievepelago - MO  
 Pieve Porto Morone - PV  
 Pieve San Giacomo - CR  
 Pieve Santo Stefano - AR  
 Pieve Tesino - TN  
 Pieve Torina - MC  
 Pieve Vergonte - NO  
 Piglio - FR  
 Pigna - IM  
 Pignataro Interamna - FR  
 Pignataro Maggiore - CE  
 Pignola - PZ  
 Pignone - SP  
 Pigra - CO  
 Pila - VC  
 Pimentel - CA  
 Pimonte - NA  
 Pinarolo Po - PV  
 Pinasca - TO  
 Pincara - RO  
 Pinerolo - TO  
 Pineto - TE  
 Pino d'Asti - AT  
 Pino sulla sponda del Lago Maggiore - VA  
 Pino Torinese - TO  
 Pinzano al Tagliamento - PN  
 Pinzolo - TN  
 Piobbico - PS  
 Piobesi d'Alba - CN  
 Piobesi Torinese - TO  
 Piode - VC  
 Pioltello - MI  
 Piombino - LI  
 Piombino Dese - PD  
 Pioraco - MC  
 Piossasco - TO  
 Piovà Massaia - AT  
 Piove di Sacco - PD  
 Piovene Rocchette - VI  
 Piovera - AL  
 Piozzano - PC  
 Piozzo - CN  
 Piraino - ME  
 Pisa - PI  
 Pisano - NO  
 Piscina - TO  
 Pisciotta - SA  
 Pisogne - BS  
 Pisoniano - ROMA  
 Pisticci - MT  
 Pistoia - PT  
 Pistoletta - VC  
 Piteglio - PT  
 Pitigliano - GR  
 Piubega - MN  
 Piuro - SO  
 Piverone - TO  
 Pizzale - PV  
 Pizzighettone - CR  
 Pizzo - CZ  
 Pizzoferrato - CH  
 Pizzoli - AQ  
 Pizzone - IS  
 Pizzoni - CZ  
 Placanica - RC  
 Plataci - CS  
 Platania - CZ  
 Plati - RC  
 Pläus - BZ  
 Plesio - CO  
 Ploaghe - SS  
 Plodio - SV  
 Pocapaglia - CN  
 Pocenina - UD  
 Podenzana - MS  
 Podenzano - PC  
 Pofi - FR  
 Poggiardo - LE  
 Poggibonsi - SI  
 Poggio a Caiano - FI  
 Poggio Berni - FO  
 Poggio Bustone - RI  
 Poggio Catino - RI  
 Poggiodomo - PG  
 Poggiofiorito - CH  
 Poggio Imperiale - FG  
 Poggiomarino - NA  
 Poggio Mirteto - RI  
 Poggio Moiano - RI  
 Poggio Nativo - RI  
 Poggio Picenze - AQ  
 Poggioreale - TP  
 Poggio Renatico - FE  
 Poggiorsini - BA  
 Poggio Rusco - MN  
 Poggio San Lorenzo - RI  
 Poggio San Marcello - AN  
 Poggio Sannita - IS  
 Poggio San Vicino - MC  
 Poggiridenti - SO  
 Pogliano Milanese - MI  
 Pognana Lario - CO  
 Pognano - BG  
 Pugno - NO  
 Poiana Maggiore - VI  
 Poirino - TO  
 Polaveno - BS  
 Polcenigo - PN  
 Polesella - RO  
 Polesine Parmense - PR  
 Poli - ROMA  
 Polia - CZ  
 Policoro - MT  
 Polignano a Mare - BA  
 Polinago - MO  
 Polino - TR  
 Polistena - RC  
 Polizzi Generosa - PA  
 Polla - SA  
 Pollein - AO  
 Pollena Trocchia - NA  
 Pollenza - MC  
 Pollica - SA  
 Pollina - PA  
 Pollone - VC  
 Pollutri - CH  
 Polonghera - CN  
 Polpenazze del Garda - BS  
 Polverara - PD  
 Polverigi - AN  
 Pomarance - PI  
 Pomaretto - TO  
 Pomarico - MT  
 Pomarolo - TN  
 Pomaro Monferrato - AL  
 Pombia - NO  
 Pomezia - ROMA  
 Pomigliano d'Arco - NA  
 Pompei - NA  
 Pompeiana - IM  
 Pompiano - BS  
 Pomponesco - MN  
 Pompu - OR  
 Poncarale - BS  
 Ponderano - VC  
 Ponna - CO  
 Ponsacco - PI  
 Ponso - PD  
 Pontassieve - FI  
 Pontboset - AO  
 Pont Canavese - TO  
 Ponte - BN  
 Pontebba - UD  
 Ponte Buggianese - PT  
 Pontecagnano Faiano - SA  
 Pontecchio Polesine - RO  
 Pontechianale - CN  
 Pontecorvo - FR  
 Pontecurone - AL  
 Pontedassio - IM  
 Ponte dell'Olio - PC  
 Pontedera - PI  
 Ponte di Legno - BS  
 Ponte di Piave - TV  
 Ponte Gardena - BZ  
 Ponte in Valtellina - SO  
 Ponte Lambro - CO  
 Pontelandolfo - BN  
 Pontelatone - CE  
 Pontelongo - PD  
 Ponte nelle Alpi - BL  
 Ponte Nizza - PV  
 Ponte Nossola - BG  
 Pontenure - PC  
 Pontenarica - BG  
 Ponte San Nicolò - PD  
 Ponte San Pietro - BG  
 Pontestura - AL  
 Pontevico - BS  
 Pontey - AO  
 Ponti - AL  
 Pontida - BG  
 Pontinia - LT  
 Pontinvrea - SV  
 Pontirolo Nuovo - BG  
 Ponti sul Mincio - MN  
 Pontoglio - BS  
 Pontremoli - MS  
 Pont-Saint-Martin - AO  
 Ponza - LT  
 Ponzano di Fermo - AP  
 Ponzano Monferrato - AL  
 Ponzano Romano - ROMA  
 Ponzano Veneto - TV  
 Ponzone - AL  
 Popoli - PE  
 Poppi - AR  
 Porano - TR  
 Porcari - LU  
 Porcia - PN  
 Pordenone - PN  
 Porlezza - CO  
 Pornassio - IM  
 Porpetto - UD  
 Porretta Terme - BO  
 Portacomaro - AT  
 Portalbera - PV

Porte - *TO*  
 Portici - *NA*  
 Portico di Caserta - *CE*  
 Portico e San Benedetto - *FO*  
 Portigliola - *RC*  
 Porto Azzurro - *LI*  
 Portobuffolè - *TV*  
 Portocannone - *CB*  
 Porto Ceresio - *VA*  
 Porto Cesareo - *LE*  
 Porto Empedocle - *AG*  
 Portoferraio - *LI*  
 Portofino - *GE*  
 Portogruaro - *VE*  
 Portomaggiore - *FE*  
 Porto Mantovano - *MN*  
 Portopalo di Capo Passero - *SR*  
 Porto Recanati - *MC*  
 Porto San Giorgio - *AP*  
 Porto Sant'Elpidio - *AP*  
 Portoscufo - *CA*  
 Porto Tolle - *RO*  
 Porto Torres - *SS*  
 Porto Valtravaglia - *VA*  
 Portovenere - *SP*  
 Portula - *VC*  
 Posada - *NU*  
 Posina - *VI*  
 Positano - *SA*  
 Possagno - *TV*  
 Posta - *RI*  
 Posta Fibreno - *FR*  
 Postal - *BZ*  
 Postalesio - *SO*  
 Postiglione - *SA*  
 Postua - *VC*  
 Potenza - *PZ*  
 Potenza Picena - *MC*  
 Pove del Grappa - *VI*  
 Povegliano - *TV*  
 Povegliano Veronese - *VR*  
 Poviglio - *RE*  
 Povoletto - *UD*  
 Pozza di Fassa - *TN*  
 Pozzaglia Sabino - *RI*  
 Pozzaglio ed Uniti - *CR*  
 Pozzallo - *RG*  
 Pozzilli - *IS*  
 Pozzo d'Adda - *MI*  
 Pozzolengo - *BS*  
 Pozzoleone - *VI*  
 Pozzol Groppo - *AL*  
 Pozzolo Formigaro - *AL*  
 Pozzomaggiore - *SS*  
 Pozzonovo - *PD*  
 Pozzuoli - *NA*  
 Pozzuolo del Friuli - *UD*  
 Pozzuolo Martesana - *MI*  
 Pradalunga - *BG*  
 Pradamano - *UD*  
 Pradives - *CN*  
 Pradelato - *TO*  
 Praia a Mare - *CS*  
 Praiano - *SA*  
 Pralboino - *BS*  
 Prali - *TO*  
 Pralormo - *TO*  
 Pralungo - *VC*  
 Pramaggiore - *VE*  
 Pramollo - *TO*  
 Prarolo - *VC*  
 Prarostino - *TO*  
 Prasco - *AL*

Prascorsano - *TO*  
 Praso - *TN*  
 Prata Camportaccio - *SO*  
 Prata d'Ansidonia - *AQ*  
 Prata di Pordenone - *PN*  
 Prata di Principato Ultra - *AV*  
 Prata Sannita - *CE*  
 Prateella - *CE*  
 Pratiglione - *TO*  
 Prato - *FI*  
 Prato allo Stelvio - *BZ*  
 Prato Carnico - *UD*  
 Pratola Peligna - *AQ*  
 Pratola Serra - *AV*  
 Prato Sesia - *NO*  
 Pratovecchio - *AR*  
 Pravidomini - *PN*  
 Pray - *VC*  
 Prazzo - *CN*  
 Precenico - *UD*  
 Preci - *PG*  
 Predappio - *FO*  
 Predazzo - *TN*  
 Predoi - *BZ*  
 Predore - *BG*  
 Predosa - *AL*  
 Preganziol - *TV*  
 Pregnana Milanese - *MI*  
 Prelà - *IM*  
 Premana - *CO*  
 Premariacco - *UD*  
 Premeno - *NO*  
 Premia - *NO*  
 Premilcuore - *FO*  
 Premolo - *BG*  
 Premosello-Chiovena - *NO*  
 Preone - *UD*  
 Preore - *TN*  
 Prepotto - *UD*  
 Pré-Saint-Didier - *AO*  
 Preseglie - *BS*  
 Presezano - *CE*  
 Presezzo - *BG*  
 Presicce - *LE*  
 Pressana - *VR*  
 Prestine - *BS*  
 Pretoro - *CH*  
 Prevalle - *BS*  
 Prezza - *AQ*  
 Prezzo - *TN*  
 Priero - *CN*  
 Prignano Cilento - *SA*  
 Prignano sulla Secchia - *MO*  
 Primaluna - *CO*  
 Priocca - *CN*  
 Priola - *CN*  
 Priolo Gargallo - *SR*  
 Priverno - *LT*  
 Prizzi - *PA*  
 Proceno - *VT*  
 Procida - *NA*  
 Propata - *GE*  
 Proserpio - *CO*  
 Prossedi - *LT*  
 Provaglio d'Iseo - *BS*  
 Provaglio Val Sabbia - *BS*  
 Proves - *BZ*  
 Provvidenti - *CB*  
 Prunetto - *CN*  
 Puegnago sul Garda - *BS*  
 Puglianello - *BN*  
 Pula - *CA*  
 Pulfero - *UD*  
 Pulsano - *TA*

Pumenengo - *BG*  
 Puos d'Alpago - *BL*  
 Pusiano - *CO*  
 Putifigari - *SS*  
 Putignano - *BA*

**Q**

Quadrelle - *AV*  
 Quadri - *CH*  
 Quagliuzzo - *TO*  
 Qualiano - *NA*  
 Quaranti - *AT*  
 Quaregna - *VC*  
 Quargnento - *AL*  
 Quarna Sopra - *NO*  
 Quarna Sotto - *NO*  
 Quarona - *VC*  
 Quarrata - *PT*  
 Quart - *AO*  
 Quarto - *NA*  
 Quarto d'Altino - *VE*  
 Quartu Sant'Elena - *CA*  
 Quassolo - *TO*  
 Quattordio - *AL*  
 Quattro Castella - *RE*  
 Quero - *BL*  
 Quiliano - *SV*  
 Quincinetto - *TO*  
 Quindici - *AV*  
 Quingentole - *MN*  
 Quintano - *CR*  
 Quinto di Treviso - *TV*  
 Quinto Vercellese - *VC*  
 Quinto Vicentino - *VI*  
 Quinzano d'Oglio - *BS*  
 Quistello - *MN*  
 Quittengo - *VC*

**R**

Rabbi - *TN*  
 Racale - *LE*  
 Racalmuto - *AG*  
 Racconigi - *CN*  
 Raccuja - *ME*  
 Racines - *BZ*  
 Radda in Chianti - *SI*  
 Raddusa - *CT*  
 Radicofani - *SI*  
 Radicondoli - *SI*  
 Raffadali - *AG*  
 Ragogna - *UD*  
 Ragoli - *TN*  
 Ragusa - *RG*  
 Raiano - *AQ*  
 Ramacca - *CT*  
 Ramiseto - *RE*  
 Ramponio Verna - *CO*  
 Rancio Valcuvia - *VA*  
 Ranco - *VA*  
 Randazzo - *CT*  
 Ranica - *BG*  
 Ranzanico - *BG*  
 Ranzo - *IM*  
 Rapagnano - *AP*  
 Rapallo - *GE*  
 Rapino - *CH*  
 Rapolano Terme - *SI*  
 Rapolla - *PZ*

Rapone - *PZ*  
 Rassa - *VC*  
 Rasun Anterselva - *BZ*  
 Rasura - *SO*  
 Ravanusa - *AG*  
 Ravarino - *MO*  
 Ravaschetto - *UD*  
 Ravello - *SA*  
 Ravenna - *RA*  
 Raveo - *UD*  
 Raviscanina - *CE*  
 Re - *NO*  
 Rea - *PV*  
 Realmonte - *AG*  
 Reana del Royale - *UD*  
 Reano - *TO*  
 Recale - *CE*  
 Recanati - *MC*  
 Recco - *GE*  
 Recetto - *NO*  
 Recoaro Terme - *VI*  
 Redavalle - *PV*  
 Redondesco - *MN*  
 Refrancore - *AT*  
 Refrontolo - *TV*  
 Regalbuto - *EN*  
 Reggello - *FI*  
 Reggio di Calabria - *RC*  
 Reggio - *RE*  
 Reggio nell'Emilia - *RE*  
 Reino - *BN*  
 Reitano - *ME*  
 Remanzacco - *UD*  
 Remedello - *BS*  
 Renate - *MI*  
 Rende - *CS*  
 Renon - *BZ*  
 Resana - *TV*  
 Rescaldina - *MI*  
 Resia - *UD*  
 Resiutta - *UD*  
 Resuttano - *CL*  
 Retorbido - *PV*  
 Revello - *CN*  
 Revere - *MN*  
 Revigliasco d'Asti - *AT*  
 Revine Lago - *TV*  
 Revò - *TN*  
 Rezzago - *CO*  
 Rezzato - *BS*  
 Rezzo - *IM*  
 Rezzoaglio - *GE*  
 Rhêmes-Notre-Dame - *AO*  
 Rhêmes-Saint-Georges - *AO*  
 Rho - *MI*  
 Riace - *RC*  
 Rialto - *SV*  
 Riano - *ROMA*  
 Riardo - *CE*  
 Ribera - *AG*  
 Ribordone - *TO*  
 Ricadi - *CZ*  
 Ricaldone - *AL*  
 Riccia - *CB*  
 Riccione - *FO*  
 Riccò del Golfo di Spezia - *SP*  
 Ricengo - *CR*  
 Ricigliano - *SA*  
 Riese Pio X - *TV*  
 Riesi - *CL*  
 Rieti - *RI*  
 Rifiano - *BZ*  
 Rifreddo - *CN*

- Rignano Flaminio - *ROMA*  
 Rignano Garganico - *FG*  
 Rignano sull'Arno - *FI*  
 Rigolato - *UD*  
 Rima San Giuseppe - *VC*  
 Rimasco - *VC*  
 Rimella - *VC*  
 Rimini - *FO*  
 Rio di Pusteria - *BZ*  
 Riofreddo - *ROMA*  
 Riola Sardo - *OR*  
 Riolo Terme - *RA*  
 Riolunato - *MO*  
 Riomaggiore - *SP*  
 Rio Marina - *LI*  
 Rio nell'Elba - *LI*  
 Rionero in Vulture - *PZ*  
 Rionero Sannitico - *IS*  
 Rio Saliceto - *RE*  
 Ripabottoni - *CB*  
 Ripacandida - *PZ*  
 Ripalimosano - *CB*  
 Ripalta Arpina - *CR*  
 Ripalta Cremasca - *CR*  
 Ripalta Guerina - *CR*  
 Riparbella - *PI*  
 Ripa Teatina - *CH*  
 Ripatransone - *AP*  
 Ripe - *AN*  
 Ripe San Ginesio - *MC*  
 Ripi - *FR*  
 Riposto - *CT*  
 Rittana - *CN*  
 Riva del Garda - *TN*  
 Riva di Solto - *BG*  
 Rivalba - *TO*  
 Riva Ligure - *IM*  
 Rivalta Bormida - *AL*  
 Rivalta di Torino - *TO*  
 Rivamonte Agordino - *BL*  
 Rivanazzano - *PV*  
 Riva presso Chieri - *TO*  
 Rivara - *TO*  
 Rivarolo Canavese - *TO*  
 Rivarolo del Re ed Uniti - *CR*  
 Rivarolo Mantovano - *MN*  
 Rivarone - *AL*  
 Rivarossa - *TO*  
 Riva Valdobbia - *VC*  
 Rive - *VC*  
 Rive d'Arcano - *UD*  
 Rivello - *PZ*  
 Rivergato - *PC*  
 Rivignano - *UD*  
 Rivisondoli - *AQ*  
 Rivodutri - *RI*  
 Rivoli - *TO*  
 Rivoli Veronese - *VR*  
 Rivolta d'Adda - *CR*  
 Rizziconi - *RC*  
 Roana - *VI*  
 Roaschia - *CN*  
 Roascio - *CN*  
 Roasio - *VC*  
 Roatto - *AT*  
 Robassomero - *TO*  
 Robbiate - *CO*  
 Robbio - *PV*  
 Robecchetto con Induno - *MI*  
 Robecco d'Oglio - *CR*  
 Robecco Pavese - *PV*  
 Robecco sul Naviglio - *MI*  
 Robella - *AT*  
 Robilante - *CN*  
 Roburent - *CN*  
 Roccabascerana - *AV*  
 Roccabernarda - *CZ*  
 Roccabianca - *PR*  
 Roccabruna - *CN*  
 Rocca Canavese - *TO*  
 Rocca Canterano - *ROMA*  
 Roccasale - *AQ*  
 Rocca Cigliè - *CN*  
 Rocca d'Arazzo - *AT*  
 Rocca d'Arce - *FR*  
 Roccadaspide - *SA*  
 Rocca de' Baldi - *CN*  
 Rocca de' Giorgi - *PV*  
 Rocca d'Evandro - *CE*  
 Rocca di Botte - *AQ*  
 Rocca di Cambio - *AQ*  
 Rocca di Cave - *ROMA*  
 Rocca di Mezzo - *AQ*  
 Rocca di Neto - *CZ*  
 Rocca di Papa - *ROMA*  
 Roccafortita - *ME*  
 Roccafluvione - *AP*  
 Roccaforte del Greco - *RC*  
 Roccaforte Ligure - *AL*  
 Roccaforte Mondovì - *CN*  
 Roccaforzata - *TA*  
 Roccafranca - *BS*  
 Roccaiovine - *ROMA*  
 Rocca gloriosa - *SA*  
 Rocca gorga - *LT*  
 Rocca Grimalda - *AL*  
 Rocca Imperiale - *CS*  
 Roccalbegna - *GR*  
 Roccalumera - *ME*  
 Roccamandolfi - *IS*  
 Rocca Massima - *LT*  
 Roccamena - *PA*  
 Roccamonfina - *CE*  
 Roccamontepiano - *CH*  
 Roccamorice - *PE*  
 Roccanova - *PZ*  
 Roccantica - *RI*  
 Roccapalumba - *PA*  
 Rocca Pia - *AQ*  
 Roccapiemonte - *SA*  
 Rocca Pietore - *BL*  
 Rocca Priora - *ROMA*  
 Roccarainola - *NA*  
 Roccaraso - *AQ*  
 Roccaromana - *CE*  
 Rocca San Casciano - *FO*  
 Rocca San Felice - *AV*  
 Rocca San Giovanni - *CH*  
 Rocca Santa Maria - *TE*  
 Rocca Santo Stefano - *ROMA*  
 Roccascalegna - *CH*  
 Roccasecca - *FR*  
 Roccasecca dei Volsci - *LT*  
 Roccasicura - *IS*  
 Rocca Sinibalda - *RI*  
 Roccasparvera - *CN*  
 Roccaspinalveti - *CH*  
 Roccastrada - *GR*  
 Rocca Susella - *PV*  
 Roccavaldina - *ME*  
 Roccaverano - *AT*  
 Roccavignale - *SV*  
 Roccavione - *CN*  
 Roccavivara - *CB*  
 Roccella Ionica - *RC*  
 Roccella Valdemone - *ME*  
 Rocchetta a Volturno - *IS*  
 Rocchetta Belbo - *CN*  
 Rocchetta di Vara - *SP*  
 Rocchetta e Croce - *CE*  
 Rocchetta Ligure - *AL*  
 Rocchetta Nervina - *IM*  
 Rocchetta Palafea - *AT*  
 Rocchetta Sant'Antonio - *FG*  
 Rocchetta Tanaro - *AT*  
 Rodano - *MI*  
 Roddi - *CN*  
 Roddino - *CN*  
 Rodello - *CN*  
 Rodengo - *BZ*  
 Rodengo-Saiano - *BS*  
 Roderò - *CO*  
 Rodi Garganico - *FG*  
 Rodigo - *MN*  
 Rodi Milici - *ME*  
 Roè Volciano - *BS*  
 Ro Ferrarese - *FE*  
 Rofrano - *SA*  
 Rogeno - *CO*  
 Roggiano Gravina - *CS*  
 Roghudi - *RC*  
 Rogliano - *CS*  
 Rognano - *PV*  
 Rogno - *BG*  
 Rogolo - *SO*  
 Roiate - *ROMA*  
 Roio del Sangro - *CH*  
 Roisan - *AO*  
 Roiletto - *TO*  
 Rolo - *RE*  
 Roma - *ROMA*  
 Romagnano al Monte - *SA*  
 Romagnano Sesia - *NO*  
 Romagnese - *PV*  
 Romallo - *TN*  
 Romana - *SS*  
 Romanengo - *CR*  
 Romano Canavese - *TO*  
 Romano d'Ezzelino - *VI*  
 Romano di Lombardia - *BG*  
 Romans d'Isonzo - *GO*  
 Rombiolo - *CZ*  
 Romeno - *TN*  
 Romentino - *NO*  
 Rometta - *ME*  
 Ronago - *CO*  
 Roncà - *VR*  
 Roncade - *TV*  
 Roncadelle - *BS*  
 Roncaro - *PV*  
 Roncegno - *TN*  
 Roncello - *MI*  
 Ronchi Valsugana - *TN*  
 Ronchi dei Legionari - *GO*  
 Ronchis - *UD*  
 Ronciglione - *VT*  
 Ronco all'Adige - *VR*  
 Roncobello - *BG*  
 Ronco Biellese - *VC*  
 Ronco Briantino - *MI*  
 Ronco Canavese - *TO*  
 Roncoferro - *MN*  
 Roncofreddo - *FO*  
 Roncola - *BG*  
 Roncone - *TN*  
 Ronco Scrivia - *GE*  
 Rondanina - *GE*  
 Rondissone - *TO*  
 Ronsecco - *VC*  
 Ronzo-Chienis - *TN*  
 Ronzone - *TN*  
 Roppolo - *VC*  
 Rorà - *TO*  
 Rosà - *VI*  
 Rosarno - *RC*  
 Rosasco - *PV*  
 Rosate - *MI*  
 Rosazza - *VC*  
 Rosciano - *PE*  
 Roscigno - *SA*  
 Rose - *CS*  
 Rosello - *CH*  
 Roseto Capo Spulico - *CS*  
 Roseto degli Abruzzi - *TE*  
 Roseto Valfortore - *FG*  
 Rosignano Marittimo - *LI*  
 Rosignano Monferrato - *AL*  
 Rosolina - *RO*  
 Rosolini - *SR*  
 Rosora - *AN*  
 Rossa - *VC*  
 Rossana - *CN*  
 Rossano - *CS*  
 Rossano Veneto - *VI*  
 Rossiglione - *GE*  
 Rosta - *TO*  
 Rota d'Imagna - *BG*  
 Rota Greca - *CS*  
 Rotella - *AP*  
 Rotello - *CB*  
 Rotonda - *PZ*  
 Rotondella - *MT*  
 Rotondi - *AV*  
 Rottofreno - *PC*  
 Rotto - *VI*  
 Roure - *TO*  
 Rovagnate - *CO*  
 Rovasenda - *VC*  
 Rovato - *BS*  
 Rovegno - *GE*  
 Rovellasca - *CO*  
 Rovello Porro - *CO*  
 Roverbella - *MN*  
 Roverchiara - *VR*  
 Roverè della Luna - *TN*  
 Roveredo di Guà - *VR*  
 Roveredo in Piano - *PN*  
 Rovereto - *TN*  
 Roverè Veronese - *VR*  
 Rovescala - *PV*  
 Rovetta - *BG*  
 Roviano - *ROMA*  
 Rovigo - *RO*  
 Rovito - *CS*  
 Rovolon - *PD*  
 Rozzano - *MI*  
 Rubano - *PD*  
 Rubiana - *TO*  
 Rubiera - *RE*  
 Ruda - *UD*  
 Rudiano - *BS*  
 Rueglio - *TO*  
 Ruffano - *LE*  
 Ruffa - *CN*  
 Ruffrè - *TN*  
 Rufina - *FI*  
 Ruinas - *OR*  
 Ruino - *PV*  
 Rumo - *TN*  
 Ruoti - *PZ*  
 Russi - *RA*  
 Rutigliano - *BA*

Rùtino - SA  
Ruviano - CE  
Ruvo del Monte - PZ  
Ruvo di Puglia - BA

## S

Sabaudia - LT  
Sabbia - VC  
Sabbio Chiese - BS  
Sabbioneta - MN  
Sacco - SA  
Saccolongo - PD  
Sacile - PN  
Sacrofano - ROMA  
Sadali - NU  
Sagama - NU  
Sagliano Micca - VC  
Sagrado - GO  
Sagron Mis - TN  
Saint-Christophe - AO  
Saint-Denis - AO  
Saint-Marcel - AO  
Saint-Nicolas - AO  
Saint-Oyen - AO  
Saint-Pierre - AO  
Saint-Rhémy - AO  
Saint-Vincent - AO  
Sala Baganza - PR  
Sala Biellese - VC  
Sala Bolognese - BO  
Sala Comacina - CO  
Sala Consilina - SA  
Sala Monferrato - AL  
Salandra - MT  
Salaparuta - TP  
Salara - RO  
Salasco - VC  
Salassa - TO  
Salbertrand - TO  
Salcedo - VI  
Salcito - CB  
Sale - AL  
Sale delle Langhe - CV  
Sale Marasino - BS  
Salemi - TP  
Salento - SA  
Salerano Canavese - TO  
Salerano sul Lambro - MI  
Salerno - SA  
Sale San Giovanni - CN  
Saletto - PD  
Salgareda - TV  
Salice Salentino - LE  
Saliceto - CN  
Salisano - RI  
Sali Vercellese - VC  
Salizzole - VR  
Salle - PE  
Salmour - CN  
Salò - BS  
Salorno - BZ  
Salsomaggiore Terme - PR  
Saltara - PS  
Saltrio - VA  
Saludecio - FO  
Saluggia - VC  
Salussola - VC  
Saluzzo - CN  
Salve - LE  
Salvirola - CR  
Salvitelle - SA  
Salza di Pinerolo - TO

Salza Irpina - AV  
Salzano - VE  
Samarate - VA  
Samarate - VA  
Samassi - CA  
Samatzai - CA  
Sambuca di Sicilia - AG  
Sambuca Pistoiese - PT  
Sambuci - ROMA  
Sambuco - CN  
Sammichele di Bari - BA  
Samo - RC  
Samolaco - SO  
Samone - TO  
Samone - TN  
Sampeyre - CN  
Samugheo - OR  
Sanfara - LE  
San Bartolomeo al Mare - IM  
San Bartolomeo in Galdo - BN  
San Bartolomeo Val Cavargna - CO  
San Basile - CS  
San Basilio - CA  
San Bassano - CR  
San Bellino - RO  
San Benedetto Belbo - CN  
San Benedetto dei Marsi - AQ  
San Benedetto del Tronto - AP  
San Benedetto in Perillis - AQ  
San Benedetto Po - MN  
San Benedetto Ullano - CS  
San Benedetto Val di Sambro - BO  
San Benigno Canavese - TO  
San Bernardino Verano - NO  
San Biagio della Cima - IM  
San Biagio di Callalta - TV  
San Biagio Platani - AG  
San Biagio Saracinisco - FR  
San Biase - CB  
San Bonifacio - VR  
San Buono - CH  
San Calogero - CZ  
San Candido - BZ  
San Canzian d'Isonzo - GO  
San Carlo Canavese - TO  
San Casciano dei Bagni - SI  
San Casciano in Val di Pesa - FI  
San Cassiano - LE  
San Cataldo - CL  
San Cesario di Lecce - LE  
San Cesario sul Panaro - MO  
San Chirico Nuovo - PZ  
San Chirico Raparo - PZ  
San Cipirello - PA  
San Cipriano d'Aversa - CE  
San Cipriano Picentino - SA  
San Cipriano Po - PV  
San Clemente - FO  
San Colombano al Lambro - MI  
San Colombano Belmonte - TO  
San Colombano Certenoli - GE  
San Cono - CT  
San Cosmo Albanese - CS  
San Costantino Albanese - PZ  
San Costantino Calabro - CZ  
San Costanzo - PS  
San Cristoforo - AL  
San Damiano al Colle - PV  
San Damiano d'Asti - AT  
San Damiano Macra - CN  
San Daniele del Friuli - UD  
San Daniele Po - CR  
San Demetrio Corone - CS  
San Demetrio ne' Vestini - AQ

San Didero - TO  
Sandigliano - VC  
San Donaci - BR  
San Donà di Piave - VE  
San Donato di Lecce - LE  
San Donato di Ninea - CS  
San Donato Milanese - MI  
San Donato Val di Comino - FR  
San Dorligo della Valle - TS  
Sandrigo - VI  
San Fedele Intelvi - CO  
San Fele - PZ  
San Felice a Cancellò - CE  
San Felice Circeo - LT  
San Felice del Benaco - BS  
San Felice del Molise - CB  
San Felice sul Panaro - MO  
San Ferdinando - RC (a)  
San Ferdinando di Puglia - FG  
San Fermo della Battaglia - CO  
San Fili - CS  
San Filippo del Mela - ME  
San Fior - TV  
San Fiorano - MI  
San Floriano del Collio - GO  
San Floro - CZ  
San Francesco al Campo - TO  
San Fratello - ME  
Sanfrè - CN  
Sanfront - CN  
Sangano - TO  
San Gavino Monreale - CA  
San Gemini - TR  
San Genesio Atesino - BZ  
San Genesio ed Uniti - PV  
San Gennaro Vesuviano - NA  
San Germano Chisone - TO  
San Germano dei Berici - VI  
San Germano Vercellese - VC  
San Gervasio Bresciano - BS  
San Giacomo degli Schiavoni - CB  
San Giacomo delle Segnate - MN  
San Giacomo Filippo - SO  
San Giacomo Vercellese - VC  
Sangiano - VA  
San Gillio - TO  
San Gimignano - SI  
San Ginesio - MC  
Sanginetto - CS  
San Giorgio a Cremano - NA  
San Giorgio Albanese - CS  
San Giorgio a Liri - FR  
San Giorgio Canavese - TO  
San Giorgio della Richinvelda - PN  
San Giorgio delle Pertiche - PD  
San Giorgio del Sannio - BN  
San Giorgio di Lomellina - PV  
San Giorgio di Mantova - MN  
San Giorgio di Nogaro - UD  
San Giorgio di Pesaro - PS  
San Giorgio di Piano - BO  
San Giorgio in Bosco - PD  
San Giorgio Ionico - TA  
San Giorgio la Molara - BN  
San Giorgio Lucano - MT  
San Giorgio Monferrato - AL  
San Giorgio Morgeto - RC  
San Giorgio Piacentino - RC  
San Giorgio Scarampi - AT  
San Giorgio su Legnano - MI  
San Giorio di Susa - TO  
San Giovanni al Natisone - UD  
San Giovanni a Piro - SA

San Giovanni Bianco - BG  
San Giovanni d'Asso - SI  
San Giovanni del Dosso - MN  
San Giovanni di Gerace - RC  
San Giovanni Gemini - AG  
San Giovanni Ilarione - VR  
San Giovanni Incarico - FR  
San Giovanni in Croce - CR  
San Giovanni in Fiore - CS  
San Giovanni in Galdo - CB  
San Giovanni in Marignano - FO  
San Giovanni in Persiceto - BO  
San Giovanni la Punta - CT  
San Giovanni Lipioni - CH  
San Giovanni Lupatoto - VR  
San Giovanni Rotondo - FG  
San Giovanni Suergio - CA  
San Giovanni Teatino - CH  
San Giovanni Valdarno - AR  
San Giuliano del Sannio - CB  
San Giuliano di Puglia - CB  
San Giuliano Milanese - MI  
San Giuliano Terme - PI  
San Giuseppe Jato - PA  
San Giuseppe Vesuviano - NA  
San Giustino - PG  
San Giusto Canavese - TO  
San Godenzo - FI  
San Gregorio da Sassola - ROMA  
San Gregorio di Catania - CT  
San Gregorio d'Ippona - CZ  
San Gregorio Magno - SA  
San Gregorio Matese - CE  
San Gregorio nelle Alpi - BI  
Sanguinetto - VR  
San Lazzaro di Savena - BO  
San Leo - PS  
San Leonardo - UD  
San Leonardo in Passiria - BZ  
San Leucio del Sannio - BN  
San Lorenzello - BN  
San Lorenzo - RC  
San Lorenzo al Mare - IM  
San Lorenzo Bellizzi - CS  
San Lorenzo del Vallo - CS  
San Lorenzo di Sebato - BZ  
San Lorenzo in Banale - TN  
San Lorenzo in Campo - PS  
San Lorenzo Isontino - GO  
San Lorenzo Maggiore - BN  
San Lorenzo Nuovo - VT  
San Luca - RC  
San Lucido - CS  
San Lupo - BN  
Sanluri - CA  
San Mango d'Aquino - CZ  
San Mango Piemonte - SA  
San Mango sul Calore - AV  
San Marcellino - CE  
San Marcello - AN  
San Marcello Pistoiese - PT  
San Marco Argentano - CS  
San Marco d'Alunzio - ME  
San Marco dei Cavoti - BN  
San Marco Evangelista - CE  
San Marco in Lamis - FG  
San Marco la Catola - FG  
San Martino Alfieri - AT  
San Martino al Tagliamento - PN  
San Martino Buon Albergo - VR  
San Martino Canavese - TO  
San Martino d'Agri - PZ  
San Martino dall'Argine - MN  
San Martino del Lago - CR

- San Martino di Finia - *CS*  
 San Martino di Lupari - *PD*  
 San Martino di Venezze - *RO*  
 San Martino in Badia - *BZ*  
 San Martino in Passiria - *BZ*  
 San Martino in Penalis - *CB*  
 San Martino in Rio - *RE*  
 San Martino in Strada - *MI*  
 San Martino Sannita - *BN*  
 San Martino Siccomario - *PV*  
 San Martino sulla Murrucina - *CH*  
 San Martino Valle Caudina - *AV*  
 San Marzano di San Giuseppe - *TA*  
 San Marzano Oliveto - *AT*  
 San Marzano sul Sarno - *SA*  
 San Massimo - *CB*  
 San Maurizio Canavese - *TO*  
 San Maurizio d'Opaglio - *NO*  
 San Mauro Castelverde - *PA*  
 San Mauro Cilento - *SA*  
 San Mauro di Saline - *VR*  
 San Mauro Forte - *MT*  
 San Mauro la Bruca - *SA*  
 San Mauro Marehesato - *CZ*  
 San Mauro Pascoli - *FO*  
 San Mauro Torinese - *TO*  
 San Michele all'Adige - *TN*  
 San Michele al Tagliamento - *VE*  
 San Michele di Ganzaria - *CT*  
 San Michele di Gerino - *AV*  
 San Michele Mondovi - *CN*  
 San Michele Salentino - *BR*  
 San Miniato - *PI*  
 San Nazario - *VI*  
 San Nazzaro - *BN*  
 Sannazzaro de' Burgondi - *PV*  
 San Nazzaro Sesia - *NO*  
 San Nazzaro Val Cavargna - *CO*  
 Sannicandro di Bari - *BA*  
 Sannicandro Garganico - *FG*  
 Sannicola - *LE*  
 San Nicola Arcella - *CS*  
 San Nicola Baronia - *AV*  
 San Nicola da Crissa - *CZ*  
 San Nicola dell'Alto - *CZ*  
 San Nicola la Strada - *CE*  
 San Nicola Manfredi - *BN*  
 San Nicolò d'Arcidano - *OR*  
 San Nicolò di Comelico - *BL*  
 San Nicolò Gerrei - *CA*  
 San Pancrazio - *BZ*  
 San Pancrazio Salentino - *BR*  
 San Paolo - *BS*  
 San Paolo Albanese - *PZ*  
 San Paolo Bel Sito - *NA*  
 San Paolo Cervo - *VC*  
 San Paolo d'Argon - *BG*  
 San Paolo di Civitate - *FG*  
 San Paolo di Jesi - *AN*  
 San Paolo Solbrito - *AT*  
 San Pellegrino Terme - *BG*  
 San Pier d'Isonzo - *GO*  
 San Pier Niceto - *ME*  
 San Piero a Sieve - *FI*  
 San Piero Patti - *ME*  
 San Pietro al Natissone - *UD*  
 San Pietro al Tanagro - *SA*  
 San Pietro a Maida - *CZ*  
 San Pietro Apostolo - *CZ*  
 San Pietro Avellana - *IS*  
 San Pietro Clarenza - *CT*  
 San Pietro di Cadore - *BL*  
 San Pietro di Caridà - *RC*  
 San Pietro di Feletto - *TV*  
 San Pietro di Morubio - *VR*  
 San Pietro in Amantea - *CS*  
 San Pietro in Cariano - *VR*  
 San Pietro in Casale - *BO*  
 San Pietro in Cerro - *PC*  
 San Pietro Infine - *CE*  
 San Pietro in Gu - *PD*  
 San Pietro in Guarano - *CS*  
 San Pietro in Lama - *LE*  
 San Pietro Mosezzo - *NO*  
 San Pietro Mussolino - *VI*  
 San Pietro Val Lemina - *TO*  
 San Pietro Vernotico - *BR*  
 San Pietro Viminario - *PD*  
 San Pio delle Camere - *AQ*  
 San Polo dei Cavalieri - *ROMA*  
 San Polo d'Enza - *RE*  
 San Polo di Piave - *TV*  
 San Polomatese - *CB*  
 San Ponso - *TO*  
 San Possidonio - *MO*  
 San Potito Sannitico - *CE*  
 San Potito Ultra - *AV*  
 San Prisco - *CE*  
 San Procopio - *RC*  
 San Prospero - *MO*  
 San Quirico d'Orcia - *SI*  
 San Quirino - *PN*  
 San Raffaele Cimena - *TO*  
 San Remo - *IM*  
 San Roberto - *RC*  
 San Rocco al Porto - *MI*  
 San Romano in Garfagnana - *LU*  
 San Rufo - *SA*  
 San Salvatore di Fitalia - *ME*  
 San Salvatore Monferrato - *AL*  
 San Salvatore Telesino - *BN*  
 San Salvo - *CH*  
 San Sebastiano al Vesuvio - *NA*  
 San Sebastiano Curone - *AL*  
 San Sebastiano da Po - *TO*  
 San Secondo di Pinerolo - *TO*  
 San Secondo Parmense - *PR*  
 Sansepolcro - *AR*  
 San Severino Lucano - *PZ*  
 San Severino Marche - *MC*  
 San Severo - *FG*  
 San Sossio Baronia - *AV*  
 San Sostene - *CZ*  
 San Sosti - *CS*  
 San Sperate - *CA*  
 Sant'Abbondio - *CO*  
 Santa Brigida - *BG*  
 Santa Caterina Albanese - *CS*  
 Santa Caterina dello Ionio - *CZ*  
 Santa Caterina Villarmosa - *CL*  
 Santa Cesarea Terme - *LE*  
 Santa Cristina d'Aspromonte - *RC*  
 Santa Cristina e Bissone - *PV*  
 Santa Cristina Gela - *PA*  
 Santa Cristina Valgardena - *BZ*  
 Santa Croce Camerina - *RG*  
 Santa Croce del Sannio - *BN*  
 Santa Croce di Magliano - *CB*  
 Santa Croce sull'Arno - *PI*  
 Santadi - *CA*  
 Santa Domenica Talao - *CS*  
 Santa Domenica Vittoria - *ME*  
 Santa Elisabetta - *AG*  
 Santa Fiara - *GR*  
 Santa Flavia - *PA*  
 Sant'Agapito - *IS*  
 Sant'Agata Bolognese - *BO*  
 Sant'Agata de' Goti - *BN*  
 Sant'Agata del Bianco - *RC*  
 Sant'Agata di Esaro - *CS*  
 Sant'Agata di Militello - *ME*  
 Sant'Agata di Puglia - *FG*  
 Sant'Agata Feltria - *PS*  
 Sant'Agata Fossili - *AL*  
 Sant'Agata li Battiati - *CT*  
 Sant'Agata sul Santeramo - *RA*  
 Santa Giuletta - *PV*  
 Santa Giusta - *OR*  
 Santa Giustina - *BL*  
 Santa Giustina in Colle - *PD*  
 Sant'Agnetto - *NA*  
 Sant'Agostino - *FE*  
 Sant'Albano Stura - *CN*  
 Sant'Alessio con Vialone - *PV*  
 Sant'Alessio in Aspromonte - *RC*  
 Sant'Alessio Siculo - *ME*  
 Sant'Alfio - *CT*  
 Santa Luce - *PI*  
 Santa Lucia del Mela - *ME*  
 Santa Lucia di Piave - *TV*  
 Santa Lucia di Serino - *AV*  
 Santa Margherita d'Adige - *PD*  
 Santa Margherita di Belice - *AG*  
 Santa Margherita di Staffora - *PI*  
 Santa Margherita Ligure - *GE*  
 Santa Maria a Monte - *PI*  
 Santa Maria a Vico - *CE*  
 Santa Maria Capua Vetere - *CE*  
 Santa Maria del Cedro - *CS*  
 Santa Maria della Versa - *PV*  
 Santa Maria del Molise - *IS*  
 Santa Maria di Licodia - *CT*  
 Santa Maria di Sala - *VE*  
 Santa Maria Hoè - *CO*  
 Santa Maria Imbaro - *CH*  
 Santa Maria la Carità - *NA*  
 Santa Maria la Fossa - *CE*  
 Santa Maria la Longa - *UD*  
 Santa Maria Maggiore - *NO*  
 Santa Maria Nuova - *AN*  
 Santa Maria Rezzonico - *CO*  
 Santa Marina - *SA*  
 Santa Marina Salina - *ME*  
 Santa Marinella - *ROMA*  
 Sant'Ambrogio di Torino - *TO*  
 Sant'Ambrogio di Valpolicella - *VR*  
 Sant'Ambrogio sul Garigliano - *FR*  
 San Tamaro - *CE*  
 Sant'Anastasia - *NA*  
 Sant'Anatolia di Narco - *PG*  
 Sant'Andrea del Garigliano - *FR*  
 Sant'Andrea Apostolo dello Ionio - *CZ*  
 Sant'Andrea di Conza - *AV*  
 Sant'Andrea Frius - *CA*  
 Sant'Angelo a Cupolo - *BN*  
 Sant'Angelo a Fasanella - *SA*  
 Sant'Angelo all'Esca - *AV*  
 Sant'Angelo a Scala - *AV*  
 Sant'Angelo d'Alife - *CE*  
 Sant'Angelo dei Lombardi - *AV*  
 Sant'Angelo del Pesco - *IS*  
 Sant'Angelo di Brolo - *ME*  
 Sant'Angelo di Piove di Sacco - *PD*  
 Sant'Angelo in Lizzola - *PS*  
 Sant'Angelo in Pontano - *MC*  
 Sant'Angelo in Vado - *PS*  
 Sant'Angelo le Fratte - *PZ*  
 Sant'Angelo Limosano - *CB*  
 Sant'Angelo Lodigiano - *MI*  
 Sant'Angelo Lomellina - *PV*  
 Sant'Angelo Muxaro - *AG*  
 Sant'Angelo Romano - *ROMA*  
 Santa Ninfa - *TP*  
 Sant'Anna Arresi - *CA*  
 Sant'Anna d'Alfaedo - *VR*  
 Sant'Antimo - *NA*  
 Sant'Antioco - *CA*  
 Sant'Antonino di Susa - *TO*  
 Sant'Antonio Abate - *NA*  
 Sant'Antonio di Gallura - *SS*  
 Sant'Antonio Ruinas - *OR*  
 Santa Paolina - *AV*  
 Sant'Apollinare - *FR*  
 Sant'Arcangelo - *PZ*  
 Sant'Arcangelo di Romagna - *FO*  
 Sant'Arcangelo Trimonte - *AV*  
 Sant'Arpino - *CE*  
 Sant'Arsenio - *SA*  
 Santa Severina - *CZ*  
 Santa Sofia - *FO*  
 Santa Sofia d'Epiro - *CS*  
 Santa Teresa di Riva - *ME*  
 Santa Teresa Gallura - *SS*  
 Santa Venerina - *CT*  
 Santa Vittoria d'Alba - *CN*  
 Santa Vittoria in Matenano - *AP*  
 Sant'Egidio alla Vibrata - *TE*  
 Sant'Egidio del Monte Albino - *SA*  
 Sant'Elena - *PD*  
 Sant'Elena Sannita - *IS*  
 Sant'Elia a Pianisi - *CB*  
 Sant'Elia Fiumerapido - *FR*  
 Sant'Elpidio a Mare - *AP*  
 Sante Marie - *AQ*  
 Santena - *TO*  
 San Teodoro - *ME*  
 San Teodoro - *NU*  
 Santeramo in Colle - *BA*  
 Sant'Eufemia a Maiella - *PE*  
 Sant'Eufemia d'Aspromonte - *RC*  
 Sant'Eusanio del Sangro - *CH*  
 Sant'Eusanio Forconese - *AQ*  
 Santhià - *VC*  
 Santi Cosma e Damiano - *LT*  
 Sant'Illario dello Ionio - *RC*  
 Sant'Illario d'Enza - *RE*  
 Sant'Ippolito - *PS*  
 Sant'Olcese - *GE*  
 San Tomaso Agordino - *BL*  
 Santomenna - *SA*  
 Sant'Omero - *TE*  
 Sant'Omobono Imagna - *BG*  
 Sant'Onofrio - *CZ*  
 Santopadre - *FR*  
 Sant'Oreste - *ROMA*  
 Santorso - *VI*  
 Sant'Orsola - *TN*  
 Santo Stefano al Mare - *IM*  
 Santo Stefano Belbo - *CN*  
 Santo Stefano d'Aveto - *GE*  
 Santo Stefano del Sole - *AV*  
 Santo Stefano di Cadore - *BL*  
 Santo Stefano di Camastra - *ME*  
 Santo Stefano di Magra - *SP*  
 Santo Stefano di Rogliano - *CS*  
 Santo Stefano di Sessanio - *AQ*  
 Santo Stefano in Aspromonte - *RC*  
 Santo Stefano Lodigiano - *MI*  
 Santo Stefano Quisquina - *AG*  
 Santo Stefano Roero - *CN*  
 Santo Stefano Ticino - *MI*  
 Santo Stino di Livenza - *VE*  
 Santu Lussurgiu - *OR*



Sant'Urbano - PD  
 San Valentino in Abruzzo Citeriore - PE  
 San Valentino Torio - SA  
 San Venanzo - TR  
 San Vendemiano - TV  
 San Vero Milis - OR  
 San Vincenzo - LI  
 San Vincenzo la Costa - CS  
 San Vincenzo Valle Roveto - AQ  
 San Vitaliano - NA  
 San Vito - CA  
 San Vito al Tagliamento - PN  
 San Vito al Torre - UD  
 San Vito Chietino - CH  
 San Vito dei Normanni - BR  
 San Vito di Cadore - BL  
 San Vito di Fagagna - UD  
 San Vito di Leguzzano - VI  
 San Vito Lo Capo - TP  
 San Vito Romano - ROMA  
 San Vito sullo Ionio - CZ  
 San Vittore del Lazio - FR  
 San Vittore Olona - MI  
 Sanza - SA  
 Sanzeno - TN  
 San Zeno di Montagna - VR  
 San Zeno Naviglio - BS  
 San Zenone al Lambro - MI  
 San Zenone al Po - PV  
 San Zenone degli Ezzelini - TV  
 Saonara - PD  
 Saponara - ME  
 Sappada - BL  
 Sapri - SA  
 Saracena - CS  
 Saracinesco - ROMA  
 Sarcedo - VI  
 Sarconi - PZ  
 Sardara - CA  
 Sardiniano - AL  
 Sarego - VI  
 Sarentino - BZ  
 Sarezano - AL  
 Sarezzo - BS  
 Sarmato - PC  
 Sarmede - TV  
 Sarnano - MC  
 Sarnico - BG  
 Sarno - SA  
 Sarnonico - TN  
 Saronno - VA  
 Sarre - AO  
 Sarroch - CA  
 Sarsina - FO  
 Sarteano - SI  
 Sartirana Lomellina - PV  
 Sarule - NU  
 Sarzana - SP  
 Sassano - SA  
 Sassari - SS  
 Sassello - SV  
 Sassetta - LI  
 Sassinoro - BN  
 Sassocorvaro - PS  
 Sasso di Castalda - PZ  
 Sassofeltrio - PS  
 Sassoferrato - AN  
 Sasso Marconi - BO  
 Sassuolo - MO  
 Satriano - CZ  
 Satriano di Lucania - PZ  
 Sauris - UD

Sauze di Cesana - TO  
 Sauze d'Oulx - TO  
 Sava - TA  
 Savelli - CZ  
 Saviano - NA  
 Savigliano - CN  
 Savignano Irpino - AV  
 Savignano sul Panaro - MO  
 Savignano sul Rubicone - FO  
 Savigno - BO  
 Savignone - GE  
 Saviore dell'Adamello - BS  
 Savoca - ME  
 Savogna - UD  
 Savogna d'Isonzo - GO  
 Savoia di Lucania - PZ  
 Savona - SV  
 Scafa - PE  
 Scafati - SA  
 Scagnello - CN  
 Scala - SA  
 Scala Coeli - CS  
 Scaldasole - PV  
 Scalea - CS  
 Scalenghe - TO  
 Scaletta Zangela - ME  
 Scampitella - AV  
 Scandale - CZ  
 Scandelluzza - AT  
 Scandiano - RE  
 Scandicci - FI  
 Scandolara Ravara - CR  
 Scandolara Ripa d'Oglio - CR  
 Scandriglia - RI  
 Scanno - AQ  
 Scano di Montiferro - OR  
 Scansano - GR  
 Scanzano Jonico - MT  
 Scanzorosciate - BG  
 Scapoli - IS  
 Scarlino - GR  
 Scarmagno - TO  
 Scarnafigli - CN  
 Scarperia - FI  
 Scena - BZ  
 Scerni - CH  
 Scheggia e Pascalupo - PG  
 Scheggino - PG  
 Schiavi di Abruzzo - CH  
 Schiavon - VI  
 Schignano - CO  
 Schilpario - BG  
 Schio - VI  
 Schivenoglia - MN  
 Sciaccia - AG  
 Sciara - PA  
 Scicli - RG  
 Scido - RC  
 Scigliano - CS  
 Scilla - RC  
 Scillato - PA  
 Sciolze - TO  
 Scisciano - NA  
 Sciafani Bagni - PA  
 Scomtrone - AQ  
 Scopa - VC  
 Scopello - VC  
 Scoppito - AQ  
 Scordia - CT  
 Scorrano - LE  
 Scorsalé - VE  
 Scurcola Marsicana - AQ  
 Scurrelle - TN  
 Scurzolengo - AT

Seborga - IM  
 Secinaro - AQ  
 Secli - LE  
 Secugnago - MI  
 Sedegliano - UD  
 Sedico - BL  
 Sedilo - OR  
 Sedini - SS  
 Sedriano - MI  
 Sedrina - BG  
 Sefro - MC  
 Segariu - CA  
 Seggiano - GR  
 Segni - ROMA  
 Segonzano - TN  
 Segrate - MI  
 Segusino - TV  
 Selargius - CA  
 Selci - RI  
 Selegas - CA  
 Sellano - PG  
 Sellero - BS  
 Sellia - CZ  
 Sellia Marina - CZ  
 Selva dei Molini - BZ  
 Selva di Cadore - BL  
 Selva di Progno - VR  
 Selva di Val Gardena - BZ  
 Selvazzano Dentro - PD  
 Selve Marcone - VC  
 Selvino - BG  
 Semestene - SS  
 Semiana - PV  
 Seminara - RC  
 Semproniano - GR  
 Senago - MI  
 Senales - BZ  
 Senale-San Felice - BZ  
 Seneghe - OR  
 Senerchia - AV  
 Seniga - BS  
 Senigallia - AN  
 Senis - OR  
 Senise - PZ  
 Senna Comasco - CO  
 Senna Lodigiana - MI  
 Sennariolo - OR  
 Sennori - SS  
 Senorbi - CA  
 Sepino - CB  
 Seppiana - NO  
 Sequals - PN  
 Seravezza - LU  
 Serdiana - CA  
 Seregno - MI  
 Seren del Grappa - BL  
 Sergnano - CR  
 Seriate - BG  
 Serina - BG  
 Serino - AV  
 Serle - BS  
 Sermide - MN  
 Sermoneta - LT  
 Sernaglia della Battaglia - TV  
 Sernio - SO  
 Serole - AT  
 Serracapriola - FG  
 Serra d'Aiello - CS  
 Serra de' Conti - AN  
 Serradifalco - CL  
 Serralunga d'Alba - CN  
 Serralunga di Crea - AL  
 Serramanna - CA

Serramazzone - MO  
 Serramezzana - SA  
 Serramonacesca - PE  
 Serra Pedace - CS  
 Serrapetrona - MC  
 Serrara Fontana - NA  
 Serra Riccò - GE  
 Serra San Bruno - CZ  
 Serra San Quirico - AN  
 Serra Sant'Abbondio - PS  
 Serrastretta - CZ  
 Serrata - RC  
 Serravalle a Po - MN  
 Serravalle di Chienti - MC  
 Serravalle Langhe - CN  
 Serravalle Pistoiese - PT  
 Serravalle Scrivia - AL  
 Serravalle Sesia - VC  
 Serre - SA  
 Serrenti - CA  
 Serri - NU  
 Serrone - FR  
 Serrungarina - PS  
 Sersale - CZ  
 Serravalle - AP  
 Sessa Aurunca - CE  
 Sessa Cilento - SA  
 Sessame - AT  
 Sessano del Molise - IS  
 Sesta Godano - SP  
 Sestino - AR  
 Sesto - BZ  
 Sesto al Reghena - PN  
 Sesto Calende - VA  
 Sesto Campano - IS  
 Sesto ed Uniti - CR  
 Sesto Fiorentino - FI  
 Sestola - MO  
 Sesto San Giovanni - MI  
 Sestriere - TO  
 Sestri Levante - GE  
 Sestu - CA  
 Settala - MI  
 Settefrati - FR  
 Settime - AT  
 Settimo Milanese - MI  
 Settimo Rottaro - TO  
 Settimo San Pietro - CA  
 Settimo Torinese - TO  
 Settimo Vittone - TO  
 Settingiano - CZ  
 Setzu - CA  
 Seui - NU  
 Seulo - NU  
 Seveso - MI  
 Sezzadio - AL  
 Sezze - LT  
 Sfruz - TN  
 Sgonico - TS  
 Sgurgola - FR  
 Siamaggiore - OR  
 Siamanna - OR  
 Siano - SA  
 Siapiaccia - OR  
 Sicignano degli Alburni - SA  
 Siculiana - AG  
 Siddi - CA  
 Siderno - RC  
 Siena - SI  
 Sigillo - PG  
 Signa - FI  
 Silandro - BZ  
 Silanus - NU  
 Silea - TV

Siligo - *SS*  
 Siliqua - *CA*  
 Silius - *CA*  
 Sillano - *LU*  
 Sillavengo - *NO*  
 Silvano d'Orba - *AL*  
 Silvano Pietra - *PV*  
 Silvi - *TE*  
 Simala - *OR*  
 Simaxis - *OR*  
 Simbario - *CZ*  
 Simeri Crichi - *CZ*  
 Sinagra - *ME*  
 Sinalunga - *SI*  
 Sindhia - *NU*  
 Sini - *OR*  
 Sinio - *CN*  
 Siniscola - *NU*  
 Sinnai - *CA*  
 Sinopoli - *RC*  
 Siracusa - *SR*  
 Sirignano - *AV*  
 Siris - *OR*  
 Sirmione - *BS*  
 Sirolo - *AN*  
 Sirone - *CO*  
 Siror - *TN*  
 Sirtori - *CO*  
 Sissa - *PR*  
 Siurgus Donigala - *CA*  
 Siziano - *PV*  
 Sizzano - *NO*  
 Sluderno - *BZ*  
 Smarano - *TN*  
 Smerillo - *AP*  
 Soave - *VR*  
 Socchieve - *UD*  
 Soddì - *OR*  
 Sogliano al Rubicone - *FO*  
 Sogliano Cavour - *LE*  
 Soglio - *AT*  
 Soiano del Lago - *BS*  
 Solagna - *VI*  
 Solarino - *SR*  
 Solaro - *MI*  
 Solarolo - *RA*  
 Solarolo Rainerio - *CR*  
 Solarussa - *OR*  
 Solbiate - *CO*  
 Solbiate Arno - *VA*  
 Solbiate Olona - *VA*  
 Soldano - *IM*  
 Soleminis - *CA*  
 Solero - *AL*  
 Solesino - *PD*  
 Soletto - *LE*  
 Solferino - *MN*  
 Soliera - *MO*  
 Solignano - *PR*  
 Solofra - *AV*  
 Solonghelo - *AL*  
 Solopaca - *BN*  
 Solto Collina - *BG*  
 Solza - *BG*  
 Somaglia - *MI*  
 Somano - *CN*  
 Sommacampagna - *VR*  
 Somma Lombardo - *VA*  
 Sommariva del Bosco - *CN*  
 Sommariva Perno - *CN*  
 Sommatino - *CL*  
 Somma Vesuviana - *NA*  
 Sommo - *PV*  
 Sona - *VR*

Soncino - *CR*  
 Sondalo - *SO*  
 Sondrio - *SO*  
 Songavazzo - *BG*  
 Sónico - *BS*  
 Sonnino - *LT*  
 Soprana - *VC*  
 Sora - *FR*  
 Soraga - *TN*  
 Soragna - *PR*  
 Sorano - *GR*  
 Sorbolo - *PR*  
 Sorbo San Basile - *CZ*  
 Sorbo Serpico - *AV*  
 Sordevolo - *VC*  
 Sordio - *MI*  
 Sorresina - *CR*  
 Sorgà - *VR*  
 Sorgono - *NU*  
 Sori - *GE*  
 Soriano - *CZ*  
 Soriano Calabro - *CZ*  
 Soriano nel Cimino - *VT*  
 Sorico - *CO*  
 Soriso - *NO*  
 Sorisole - *BG*  
 Sormano - *CO*  
 Sorradile - *OR*  
 Sorrento - *NA*  
 Sorso - *SS*  
 Sortino - *SR*  
 Sospiro - *CR*  
 Sospirolo - *BL*  
 Sossano - *VI*  
 Sostegno - *VC*  
 Sotto il Monte Giovanni XXIII  
*BG*  
 Sover - *TN*  
 Soverato - *CZ*  
 Soverè - *BG*  
 Soveria Mannelli - *CZ*  
 Soveria Simeri - *CZ*  
 Soverzene - *BL*  
 Sovicille - *SI*  
 Sovico - *MI*  
 Sovizzo - *VI*  
 Sovramonte - *BL*  
 Sozzago - *NO*  
 Spadafora - *ME*  
 Spadola - *CZ*  
 Sparanise - *CE*  
 Sparone - *TO*  
 Specchia - *LE*  
 Spello - *PG*  
 Spera - *TN*  
 Sperlinga - *EN*  
 Sperlonga - *LT*  
 Sperone - *AV*  
 Spessa - *PV*  
 Spezzano Albanese - *CS*  
 Spezzano della Sila - *CS*  
 Spezzano Piccolo - *CS*  
 Spiazzi - *TN*  
 Spigno Monferrato - *AL*  
 Spigno Saturnia - *LT*  
 Spilimbergo - *MO*  
 Spilimbergo - *PN*  
 Spilinga - *CZ*  
 Spinadesco - *CR*  
 Spinazzola - *BA*  
 Spinea - *VE*  
 Spineda - *CR*  
 Spinete - *CB*

Spinetoli - *AP*  
 Spineto Scivia - *AL*  
 Spino d'Adda - *CR*  
 Spinone al Lago - *BG*  
 Spinoso - *PZ*  
 Spirano - *BG*  
 Spoleto - *PG*  
 Spoltore - *PE*  
 Spongano - *LE*  
 Spormaggiore - *TN*  
 Sporminore - *TN*  
 Spotorno - *SV*  
 Spresiano - *TV*  
 Spriana - *SO*  
 Squillace - *CZ*  
 Squinzano - *LE*  
 Staffolo - *AN*  
 Stagno Lombardo - *CR*  
 Staiti - *RC*  
 Staletti - *CZ*  
 Stanghella - *PD*  
 Staranzano - *GO*  
 Stazzano - *AL*  
 Stazzema - *LU*  
 Stazzona - *CO*  
 Stefanconi - *CZ*  
 Stella - *SV*  
 Stella Cilento - *SA*  
 Stellanello - *SV*  
 Stelvio - *BZ*  
 Stenico - *TN*  
 Sternatia - *LE*  
 Stezzano - *BG*  
 Stia - *AR*  
 Stienta - *RO*  
 Stigliano - *MT*  
 Stignano - *RC*  
 Stilo - *RC*  
 Stimigliano - *RI*  
 Stio - *SA*  
 Stornara - *FG*  
 Stornarella - *FG*  
 Storo - *TN*  
 Stra - *VE*  
 Stradella - *PV*  
 Strambinello - *TO*  
 Strambino - *TO*  
 Strangolagalli - *FR*  
 Stregna - *UD*  
 Strembo - *TN*  
 Stresa - *NO*  
 Strevi - *AL*  
 Striano - *NA*  
 Strigno - *TN*  
 Strona - *VC*  
 Stroncone - *TR*  
 Strongoli - *CZ*  
 Stroppiana - *VC*  
 Stroppo - *CN*  
 Strozza - *BG*  
 Sturmo - *AV*  
 Suardi - *PV*  
 Subbiano - *AR*  
 Subiaco - *ROMA*  
 Succivo - *CE*  
 Sueglio - *CO*  
 Suelli - *CA*  
 Suello - *CO*  
 Suisio - *BG*  
 Sulbiate - *MI*  
 Sulmona - *AQ*  
 Sulzano - *BS*  
 Sumirago - *VA*

Summonte - *AV*  
 Suni - *NU*  
 Suno - *NO*  
 Supersano - *LE*  
 Supino - *FR*  
 Surano - *LE*  
 Surbo - *LE*  
 Susa - *TO*  
 Susegana - *TV*  
 Sustinente - *MN*  
 Sutura - *CL*  
 Sutri - *VT*  
 Sutrio - *UD*  
 Susereto - *LI*  
 Suzzara - *MN*

## T

Taceno - *CO*  
 Tadasuni - *OR*  
 Taggia - *IM*  
 Tagliacozzo - *AQ*  
 Taglio di Po - *RO*  
 Tagliolo Monferrato - *AL*  
 Taibon Agordino - *BL*  
 Taino - *VA*  
 Taio - *TN*  
 Taipana - *UD*  
 Talamello - *PS*  
 Talamona - *SO*  
 Talana - *NU*  
 Taleggio - *BG*  
 Talla - *AR*  
 Talmassons - *UD*  
 Tambre - *BL*  
 Taormina - *ME*  
 Tapogliano - *UD*  
 Tarano - *RI*  
 Taranta Peligna - *CH*  
 Tarantasca - *CN*  
 Taranto - *TA*  
 Tarcento - *UD*  
 Tarquinia - *VT*  
 Tarsia - *CS*  
 Tartano - *SO*  
 Tarvisio - *UD*  
 Tarzo - *TV*  
 Tassarolo - *AL*  
 Tassullo - *TN*  
 Taurano - *AV*  
 Taurasi - *AV*  
 Taurianova - *RC*  
 Taurisano - *LE*  
 Tavagnasco - *UD*  
 Tavagnasco - *TO*  
 Tavarnelle Val di Pesa - *FI*  
 Tavazzano con Villavesco - *MI*  
 Tavenna - *CB*  
 Taverna - *CZ*  
 Tavernerio - *CO*  
 Tavernola Bergamasca - *BG*  
 Tavernole sul Mella - *BS*  
 Taviano - *LE*  
 Tavigliano - *VC*  
 Tavoletto - *PS*  
 Tavullia - *PS*  
 Teana - *PZ*  
 Teano - *CE*  
 Teggiano - *SA*  
 Teglio - *SO*  
 Teglio Veneto - *VE*

- Telese - *BN*  
 Telgate - *BG*  
 Telti - *SS*  
 Telve - *TN*  
 Telve di Sopra - *TN*  
 Tempio Pausania - *SS*  
 Temù - *BS*  
 Tenna - *TN*  
 Tenno - *TN*  
 Teolo - *PD*  
 Teor - *UD*  
 Teora - *AV*  
 Teramo - *TE*  
 Terdobbiato - *NO*  
 Terelle - *FR*  
 Terento - *BZ*  
 Terenzo - *PR*  
 Tergu - *SS*  
 Terlago - *TN*  
 Terlano - *BZ*  
 Terlizzi - *BA*  
 Termeno sulla strada del vino - *BZ*  
 Terme Vigliatore - *ME*  
 Termini Imerese - *PA*  
 Termoli - *CB*  
 Ternate - *VA*  
 Ternengo - *VC*  
 Terni - *TR*  
 Terno d'Isola - *BG*  
 Terracina - *LT*  
 Terragnolo - *TN*  
 Terralba - *OR*  
 Terranova da Sibari - *CS*  
 Terranova di Pollino - *PZ*  
 Terranova Sappo Minulio - *RC*  
 Terranuova Bracciolini - *AR*  
 Terranuova dei Passerini - *MI*  
 Terrasini - *PA*  
 Terrassa Padovana - *PD*  
 Toravecchia - *CS*  
 Terrazzo - *VR*  
 Terres - *TN*  
 Terricciola - *PI*  
 Terruggia - *AL*  
 Tertenia - *NU*  
 Terzigno - *NA*  
 Terzo - *AL*  
 Terzo d'Aquileia - *UD*  
 Terzolas - *TN*  
 Terzorio - *IM*  
 Tesero - *TN*  
 Tèssimo - *BZ*  
 Tessignano - *VT*  
 Testico - *SV*  
 Teti - *NU*  
 Teulada - *CA*  
 Teverola - *CE*  
 Tezze sul Brenta - *VI*  
 Thiene - *VI*  
 Thiesi - *SS*  
 Tiana - *NU*  
 Tiarno di Sopra - *TN*  
 Tiarno di Sotto - *TN*  
 Ticengo - *CR*  
 Ticineto - *AL*  
 Tiggiano - *LE*  
 Tiglieto - *GE*  
 Tigliole - *AT*  
 Tignale - *BS*  
 Tinnura - *NU*  
 Tione degli Abruzzi - *AQ*  
 Tione di Trento - *TN*  
 Tirano - *SO*  
 Tires - *BZ*  
 Tiriolo - *CZ*  
 Tirolo - *BZ*  
 Tissi - *SS*  
 Tito - *PZ*  
 Tivoli - *ROMA*  
 Tizzano Val Parma - *PR*  
 Toano - *RE*  
 Tocco Caudio - *BN*  
 Tocco da Casauria - *PE*  
 Toccoleto - *NO*  
 Todi - *PG*  
 Toffia - *RI*  
 Toirano - *SV*  
 Tolentino - *MC*  
 Tolfa - *ROMA*  
 Tollegno - *VC*  
 Tollo - *CH*  
 Tolmezzo - *UD*  
 Tolve - *PZ*  
 Tombolo - *PD*  
 Ton - *TN*  
 Tonadico - *TN*  
 Tonara - *NU*  
 Tonco - *AT*  
 Tonengo - *AT*  
 Tonezza del Cimone - *VI*  
 Tora e Picilli - *CE*  
 Torano Castello - *CS*  
 Torano Nuovo - *TE*  
 Torbole Casaglia - *BS*  
 Torcegno - *TN*  
 Torchiara - *SA*  
 Torchiarello - *BR*  
 Torella de' Lombardi - *AV*  
 Torella del Sannio - *CB*  
 Torgiano - *PG*  
 Torgnon - *AO*  
 Torino - *TO*  
 Torino di Sangro - *CH*  
 Toritto - *BA*  
 Torlino Vimercati - *CR*  
 Tornaco - *NO*  
 Tornareccio - *CH*  
 Tornata - *CR*  
 Tornimparte - *AQ*  
 Torno - *CO*  
 Tornolo - *PR*  
 Foro - *CB*  
 Torpè - *NU*  
 Torraca - *SA*  
 Torralba - *SS*  
 Torrazza Coste - *PV*  
 Torrazza Piemonte - *TO*  
 Torrazzo - *VC*  
 Torre Annunziata - *NA*  
 Torreano - *UD*  
 Torrebelvicino - *VI*  
 Torre Beretti e Castellaro - *PV*  
 Torre Boldone - *BG*  
 Torre Bormida - *CN*  
 Torrebruna - *CH*  
 Torre Cajetani - *FR*  
 Torre Canavese - *TO*  
 Torrecuso - *BN*  
 Torre d'Arese - *PV*  
 Torre de' Busi - *BG*  
 Torre del Greco - *NA*  
 Torre de' Negri - *PV*  
 Torre de' Passeri - *PE*  
 Torre de' Picenardi - *CR*  
 Torre de' Roveri - *BG*  
 Torre di Mosto - *VE*  
 Torre di Ruggiero - *CZ*  
 Torre di Santa Maria - *SO*  
 Torre d'Isola - *PV*  
 Torreglia - *PD*  
 Torregrotta - *ME*  
 Torre le Nocelle - *AV*  
 Torremaggiore - *FG*  
 Torre Mondovì - *CN*  
 Torre Orsaia - *SA*  
 Torre Pallavicina - *BG*  
 Torre Pellice - *TO*  
 Torre San Giorgio - *CN*  
 Torre San Patrizio - *AP*  
 Torre Santa Susanna - *BR*  
 Torresina - *CN*  
 Torretta - *PA*  
 Torrevecchia Pia - *PV*  
 Torrevecchia Teatina - *CH*  
 Torriana - *FO*  
 Torrice - *FR*  
 Torricella - *TA*  
 Torricella del Pizzo - *CR*  
 Torricella in Sabina - *RI*  
 Torricella Peligna - *CH*  
 Torricella Sicura - *TE*  
 Torricella Verzate - *PV*  
 Torri del Benaco - *VR*  
 Torri di Quartesolo - *VI*  
 Torriglia - *GE*  
 Torri in Sabina - *RI*  
 Torrilè - *PR*  
 Torriani - *AV*  
 Torrita di Siena - *SI*  
 Torrita Tiberina - *ROMA*  
 Tortolì - *NU*  
 Tortona - *AL*  
 Tortora - *CS*  
 Tortorella - *SA*  
 Tortoreto - *TE*  
 Tortorici - *ME*  
 Torviscosa - *UD*  
 Toscolano Maderno - *BS*  
 Tossicia - *TE*  
 Tovo di Sant'Agata - *SO*  
 Tovo San Giacomo - *SV*  
 Trabia - *PA*  
 Tradate - *VA*  
 Tramatza - *OR*  
 Trambileno - *TN*  
 Tramonti - *SA*  
 Tramonti di Sopra - *PN*  
 Tramonti di Sotto - *PN*  
 Tramutola - *PZ*  
 Trana - *TO*  
 Trani - *BA*  
 Transacqua - *TN*  
 Traona - *SO*  
 Trapani - *TP*  
 Trappeto - *PA*  
 Trarego Viggiona - *NO*  
 Trasacco - *AQ*  
 Trasaghis - *UD*  
 Trasquera - *NO*  
 Tratalias - *CA*  
 Trausella - *TO*  
 Travacò Siccomario - *PV*  
 Travagliato - *BS*  
 Travedona-Monate - *VA*  
 Traversella - *TO*  
 Traversetolo - *PR*  
 Traves - *TO*  
 Travesio - *PN*  
 Travo - *PC*  
 Trebaseleghe - *PD*  
 Trebisacce - *CS*  
 Treccasali - *PR*  
 Treccase - *NA*  
 Treccastagni - *CT*  
 Treccate - *NO*  
 Trecchina - *PZ*  
 Trecenta - *RO*  
 Tredozio - *FO*  
 Treglio - *CH*  
 Tregnago - *VR*  
 Treia - *MC*  
 Treiso - *CN*  
 Tremenico - *CO*  
 Tremestieri Etneo - *CT*  
 Tremozzo - *CO*  
 Tremonine - *BS*  
 Trenta - *CS*  
 Trentinara - *SA*  
 Trento - *TN*  
 Trentola-Ducenta - *CE*  
 Trezzano - *BS*  
 Treppo Carnico - *UD*  
 Treppo Grande - *UD*  
 Trepuzzi - *LE*  
 Trequanda - *SI*  
 Tres - *TN*  
 Tresana - *MS*  
 Trescore Balneario - *BG*  
 Trescore Cremasco - *CR*  
 Tresigallo - *FE*  
 Tresivio - *SO*  
 Tressnuraghes - *OR*  
 Trevenzuolo - *VR*  
 Trevi - *PG*  
 Treviso - *AV*  
 Treviglio - *BG*  
 Trevisignano - *TV*  
 Trevisignano Romano - *ROMA*  
 Treville - *AL*  
 Trevi nel Lazio - *FR*  
 Treviso - *BG*  
 Treviso - *TV*  
 Treviso Bresciano - *BS*  
 Trezzano Rosa - *MI*  
 Trezzano sul Naviglio - *MI*  
 Trezzone - *CO*  
 Trezzo sull'Adda - *MI*  
 Trezzo Tinella - *CN*  
 Tribano - *PD*  
 Tribiano - *MI*  
 Tribogna - *GE*  
 Tricarico - *MT*  
 Tricase - *LE*  
 Tricerro - *VC*  
 Tricesimo - *UD*  
 Trichiana - *BL*  
 Tri - *NU*  
 Trieste - *TS*  
 Triggiano - *BA*  
 Trigolo - *CR*  
 Trinità - *CN*  
 Trinità d'Agultu e Vignola - *SS*  
 Trinitapoli - *FG*  
 Trino - *VC*  
 Triora - *IM*  
 Tripi - *ME*  
 Trisobbio - *AL*  
 Trissino - *VI*  
 Triuggio - *MI*  
 Trivento - *CB*  
 Trivero - *VC*  
 Trivigliano - *FR*  
 Trivignano Udinese - *UD*  
 Trivigno - *PZ*

Trivolzio - PV  
 Tròdena - BZ  
 Trofarello - TO  
 Troia - FG  
 Troina - EN  
 Tromello - PV  
 Trontano - NO  
 Tronzano Lago Maggiore - VA  
 Tronzano Vercellese - VC  
 Tropea - CZ  
 Trovo - PV  
 Truccazzano - MI  
 Tubre - BZ  
 Tuenno - TN  
 Tufara - CB  
 Tuffillo - CH  
 Tufino - NA  
 Tufo - AV  
 Tuglie - LE  
 Tuili - CA  
 Tula - SS  
 Tuoro sul Trasimeno - PG  
 Turania - RI  
 Turano Lodigiano - MI  
 Turate - CO  
 Turbigo - MI  
 Turi - BA  
 Turri - CA  
 Turriaco - GO  
 Turrivalignani - PE  
 Tursi - MT  
 Tusa - ME  
 Tuscania - VT

## U

Ubiale Clanezzo - BG  
 Uboldo - VA  
 Ucria - ME  
 Udine - UD  
 Ugento - LE  
 Uggiano la Chiesa - LE  
 Uggiate-Trevano - CO  
 Ulassai - NU  
 Ulà Tirso - OR  
 Ultimo - BZ  
 Umbertide - PG  
 Umbriatico - CZ  
 Urago d'Oglio - BS  
 Uras - OR  
 Urbana - PD  
 Urbana - PS  
 Urbe - SV  
 Urbino - PS  
 Urbisaglia - MC  
 Urganò - BG  
 Urù - SS  
 Ururi - CB  
 Urzulei - NU  
 USCIO - GE  
 Usellus - OR  
 Usini - SS  
 Usmate Velate - MI  
 Ussana - CA  
 Ussaramanna - CA  
 Ussassai - NU  
 Usseaux - TO  
 Usseglio - TO  
 Ussita - MC

Ustica - PA  
 Uta - CA  
 Uzzano - PT

## V

Vaccarizzo Albanese - CS  
 Vacone - RI  
 Vacri - CH  
 Vadena - BZ  
 Vado Ligure - SV  
 Vaglia - FI  
 Vaglio Basilicata - PZ  
 Vaglio Serra - AT  
 Vagli Sotto - LU  
 Vaiano - FI  
 Vaiano Cremasco - CR  
 Vaie - TO  
 Vailate - CR  
 Vairano Patenora - CE  
 Vajont - PN  
 Valbondione - BG  
 Valbrembo - BG  
 Valbrenna - GE  
 Valbrona - CO  
 Valda - TN  
 Valdagno - VI  
 Valdàora - BZ  
 Valdastico - VI  
 Val della Torre - TO  
 Valdenigo - VC  
 Valderice - TP  
 Valdidentro - SO  
 Valdieri - CN  
 Valdina - ME  
 Val di Nizza - PV  
 Valdisotto - SO  
 Val di Vize - BZ  
 Valdobbiadene - TV  
 Valduggia - VC  
 Valeggio - PV  
 Valeggio sul Mincio - VR  
 Valentano - VT  
 Valenza - AL  
 Valenzano - BA  
 Valera Fratta - MI  
 Valfabbrica - PG  
 Valfenera - AT  
 Valfioriana - TN  
 Valfurva - SO  
 Valganna - VA  
 Valgioie - TO  
 Valgoglio - BG  
 Valgrana - CN  
 Valgreghentino - CO  
 Valgrisenche - AO  
 Valguarnera Caropepe - EN  
 Vallada Agordina - BL  
 Vallanzengo - VC  
 Vallarsa - TN  
 Vallata - AV  
 Valle Agricola - CE  
 Valle Aurina - BZ  
 Vallebona - IM  
 Valle Castellana - TE  
 Vallecorsa - FR  
 Vallecrosia - IM  
 Valle dell'Angelo - SA  
 Valle di Cadore - BL  
 Valle di Casès - BZ

Valle di Maddaloni - CE  
 Valledolmo - PA  
 Valledoria - SS  
 Vallefiorita - CZ  
 Valle Lomellina - PV  
 Vallelonga - CZ  
 Vallelunga Pratameno - CL  
 Vallemaio - FR  
 Valle Mosso - VC  
 Vallepiedra - ROMA  
 Vallerano - VT  
 Vallermosa - CA  
 Vallerotonda - FR  
 Vallesaccarda - AV  
 Valle Salimbene - PV  
 Valle San Nicolao - VC  
 Valleve - BG  
 Valli del Pasubio - VI  
 Vallinfreda - ROMA  
 Vallio Terme - BS  
 Vallo della Lucania - SA  
 Vallo di Nera - PG  
 Valloriate - CN  
 Vallo Torinese - TO  
 Valmacca - AL  
 Valmadrera - CO  
 Valmala - CN  
 Val Masino - SO  
 Valmontone - ROMA  
 Valmorea - CO  
 Valmozzola - PR  
 Valnegra - BG  
 Valpelline - AO  
 Valperga - TO  
 Valprato Soana - TO  
 Val Rezzo - CO  
 Valsavarenche - AO  
 Valsecca - BG  
 Valsinni - MT  
 Valsolda - CO  
 Valstagna - VI  
 Valstrona - NO  
 Valtopina - PG  
 Valtorta - BG  
 Valtourneche - AO  
 Valva - SA  
 Valvasone - PN  
 Valverde - CT  
 Valverde - PV  
 Valvestino - BS  
 Vandòies - BZ  
 Vanzaghelo - MI  
 Vanzago - MI  
 Vanzone con San Carlo - NO  
 Vaprio d'Adda - MI  
 Vaprio d'Agogna - NO  
 Varallo - VC  
 Varallo Pombia - NO  
 Varano Borghi - VA  
 Varano de' Melegari - PR  
 Varapodio - RC  
 Varazze - SV  
 Varco Sabino - RI  
 Varedo - MI  
 Varena - TN  
 Varenna - CO  
 Varese - VA  
 Varese Ligure - SP  
 Varjarella - TO  
 Varmo - UD  
 Varna - BZ  
 Varsi - PR  
 Varzi - PV  
 Varzo - NO  
 Vas - BL  
 Vasanello - VT  
 Vasia - IM  
 Vasto - CH  
 Vastogirardi - IS  
 Vattaro - TN  
 Vauda Canavese - TO  
 Vazzano - CZ  
 Vazzola - TV  
 Vecchiano - PI  
 Vedano al Lambro - MI  
 Vedano Olona - VA  
 Veddasca - VA  
 Veduggio - TV  
 Veduggio con Colzano - MI  
 Veggiano - PD  
 Veglie - LE  
 Veglio - VC  
 Vejano - VT  
 Velese - CO  
 Vellezzo Lomellina - PV  
 Velletri - ROMA  
 Vellezzo Bellini - PV  
 Velo d'Astico - VI  
 Velo Veronese - VR  
 Velturò - BZ  
 Venafro - IS  
 Venaria - TO  
 Venarotta - AP  
 Venasca - CN  
 Venaus - TO  
 Vendone - SV  
 Vendrognò - CO  
 Venegono Inferiore - VA  
 Venegono Superiore - VA  
 Venetico - ME  
 Venezia - VE  
 Veniano - CO  
 Venosa - PZ  
 Venticano - AV  
 Ventimiglia - IM  
 Ventimiglia di Sicilia - PA  
 Ventotene - LT  
 Venzone - UD  
 Verano - BZ  
 Verano Brianza - MI  
 Verbania - NO  
 Verbicario - CS  
 Vercana - CO  
 Verceia - SO  
 Vercelli - VC  
 Vercurago - BG  
 Verdellino - BG  
 Verdello - BG  
 Verderio Inferiore - CO  
 Verderio Superiore - CO  
 Verduno - CN  
 Vergato - BO  
 Verapodio - LU  
 Verghereto - FO  
 Vergiate - VA  
 Vermezzo - MI  
 Vermiglio - TN  
 Vernante - CN  
 Vernasca - PC  
 Vernate - MI  
 Vernazza - SP  
 Vernio - FI  
 Vernole - LE  
 Verolanuova - BS  
 Verolavecchia - BS

- Verolengo - TO  
 Veroli - FR  
 Verona - VR  
 Veronella - VR  
 Verrayes - AO  
 Verrès - AO  
 Verretto - PV  
 Verrone - VC  
 Verrua Po - PV  
 Verrua Savoia - TO  
 Vertemate con Minoprio - CO  
 Vertova - BG  
 Verucchio - FO  
 Veruno - NO  
 Vervio - SO  
 Vervò - TN  
 Verzegnis - UD  
 Verzino - CZ  
 Verzuolo - CN  
 Vescovana - PD  
 Vescovato - CR  
 Vesime - AT  
 Vespolate - NO  
 Vessalico - IM  
 Vestenanova - VR  
 Vestigné - TO  
 Vestone - BS  
 Vestreno - CO  
 Vetralla - VT  
 Vetto - RE  
 Zezza d'Alba - CN  
 Zezza d'Oglio - BS  
 Zezzano - TN  
 Zezzano Ligure - SP  
 Zezzano sul Crostolo - RE  
 Zezzi Portio - SV  
 Viadana - MN  
 Viadanica - BG  
 Viagrande - CT  
 Viale d'Asti - AT  
 Vialfrè - TO  
 Viano - RE  
 Viareggio - LU  
 Viarigi - AT  
 Vibonati - SA  
 Vibo Valentia - CZ  
 Vicalvi - FR  
 Vicari - PA  
 Vicchio - FI  
 Vicenza - VI  
 Vico Canavese - TO  
 Vico del Gargano - FG  
 Vico Equense - NA  
 Vicoforte - CN  
 Vicoli - PE  
 Vicolungo - NO  
 Vico nel Lazio - FT  
 Vicopisano - PI  
 Vicovaro - ROMA  
 Viddalba - SS  
 Vidigulfo - PV  
 Vidor - TV  
 Vidracco - TO  
 Vieste - FG  
 Vietri di Potenza - PZ  
 Vietri sul Mare - SA  
 Viganella - NO  
 Viganò - CO  
 Vignano San Martino - BG  
 Vigarano Mainarda - FE  
 Vignasio - VR  
 Vigevano - PV  
 Viggianello - PZ  
 Viggiano - PZ  
 Viggì - VA  
 Vighizzolo d'Este - PD  
 Vigliano Biellese - VC  
 Vigliano d'Asti - AT  
 Vignale Monferrato - AL  
 Vignanello - VT  
 Vignate - MI  
 Vignola - MO  
 Vignola-Falesina - TN  
 Vignole Borbera - AL  
 Vignolo - CN  
 Vignone - NO  
 Vigodarzere - PD  
 Vigo di Cadore - BL  
 Vigo di Fassa - TN  
 Vigolo - BG  
 Vigolo Vattaro - TN  
 Vigolzone - PC  
 Vigne - TO  
 Vigonovo - VE  
 Vigonza - PD  
 Vigo Rendena - TN  
 Viguuzzolo - AL  
 Villa Agnedo - TN  
 Villa Bartolomea - VR  
 Villa Basilea - LU  
 Villabassa - BZ  
 Villabate - PA  
 Villa Biscossi - PV  
 Villa Carcina - BS  
 Villa Castelli - BR  
 Villa Celiera - PE  
 Villachiara - BS  
 Villacidro - CA  
 Villa Collemadina - LU  
 Villa Cortese - MI  
 Villa d'Adda - BG  
 Villa d'Almè - BG  
 Villadeati - AL  
 Villa del Bosco - VC  
 Villa del Conte - PD  
 Villa di Briano - CE  
 Villa di Chiavenna - SO  
 Villa di Serio - BG  
 Villa di Tirano - SO  
 Villa d'Ogna - BG  
 Villadose - RO  
 Villadossola - NO  
 Villa Estense - PD  
 Villafalletto - CN  
 Villa Faraldi - IM  
 Villafranca d'Asti - AT  
 Villafranca di Verona - VR  
 Villafranca in Lunigiana - MS  
 Villafranca Padovana - PD  
 Villafranca Piemonte - TO  
 Villafranca Sicula - AG  
 Villafranca Tirrena - ME  
 Villafrati - PA  
 Villaga - VI  
 Villagrande Strisaili - NU  
 Villa Guardia - CO  
 Villa Lagarina - TN  
 Villalago - AQ  
 Villa Latina - FR  
 Villalba - CL  
 Villalfonsina - CH  
 Villa Literno - CE  
 Villalvernia - AL  
 Villamagna - CH  
 Villamaina - AV  
 Villamar - CA  
 Villamarzana - RO  
 Villamassargia - CA  
 Villa Minozzo - RE  
 Villamirogio - AL  
 Villandro - BZ  
 Villanova Biellese - VC  
 Villanova Canavese - TO  
 Villanova d'Albenga - SV  
 Villanova d'Ardenghi - PV  
 Villanova d'Asti - AT  
 Villanova del Battista - AV  
 Villanova del Ghebbo - RO  
 Villanova del Sillaro - MI  
 Villanova di Camposampiero - PD  
 Villanovaforru - CA  
 Villanovafranca - CA  
 Villanova Marchesana - RO  
 Villanova Mondovì - CN  
 Villanova Monferrato - AL  
 Villanova Monteleone - SS  
 Villanova Solaro - CN  
 Villanova sull'Arda - PC  
 Villanova Truschedu - OR  
 Villanova Tulo - NU  
 Villanterio - PV  
 Villanuova sul Clisi - BS  
 Villaperuccio - CA  
 Villapiana - CS  
 Villa Poma - MN  
 Villaputzu - CA  
 Villarbasse - CA  
 Villarboit - VC  
 Villar Dora - TO  
 Villareggia - TO  
 Villa Rendena - TN  
 Villar Focchiaro - TO  
 Villaricca - NA  
 Villaromagnano - AL  
 Villarosa - EN  
 Villar Pellice - TO  
 Villar Perosa - TO  
 Villar San Costanzo - CN  
 Villasalto - CA  
 Villa San Giovanni - RC  
 Villa San Giovanni in Tuscia - VT  
 Villa San Pietro - CA  
 Villa San Secondo - AT  
 Villasanta - MI  
 Villa Santa Lucia - FR  
 Villa Santa Lucia degli Abruzzi - AQ  
 Villa Santa Maria - CH  
 Villa Sant'Angelo - AQ  
 Villa Santina - UD  
 Villa Santo Stefano - FR  
 Villasimius - CA  
 Villasor - CA  
 Villaspeciosa - CA  
 Villastellone - TO  
 Villata - VC  
 Villaurbana - OR  
 Villavallelonga - AQ  
 Villa Verde - OR  
 Villaverla - VI  
 Villa Vicentina - UD  
 Villeneuve - AO  
 Villette - GO  
 Villette Barrea - AQ  
 Villette - NO  
 Villimpenta - MN  
 Villongo - BG  
 Villorba - TV  
 Vilminore di Scalve - BG  
 Vimercate - MI  
 Vimodrone - MI  
 Vinadio - CN  
 Vinchiaturò - CB  
 Vinchio - AT  
 Vinci - FI  
 Vinovo - TO  
 Vinzaglio - NO  
 Viola - CN  
 Vione - BS  
 Vipiteno - BZ  
 Virgilio - MN  
 Virle Piemonte - TO  
 Visano - BS  
 Vische - TO  
 Visciano - NA  
 Visco - UD  
 Visone - AL  
 Visso - MC  
 Vistarino - PV  
 Vistrorio - TO  
 Vita - TP  
 Viterbo - VT  
 Viticus - FR  
 Vito d'Asio - PN  
 Vitorchiano - VT  
 Vittoria - RG  
 Vittorio Veneto - TV  
 Vittorito - AQ  
 Vittuone - MI  
 Vitulano - BN  
 Vitulazio - CE  
 Viù - TO  
 Vivaro - PN  
 Vivaro Romano - ROMA  
 Viverone - VC  
 Vizzini - CT  
 Vizzola Ticino - VA  
 Vizzolo Predabissi - MI  
 Vo - PD  
 Vobarno - BS  
 Vobbia - GE  
 Vocca - VC  
 Vodo Cadore - BL  
 Voghera - PV  
 Voghiera - FE  
 Vogogna - NO  
 Volano - TN  
 Volla - NA  
 Volongo - CR  
 Volpago del Montello - TV  
 Volpara - PV  
 Volpedo - AL  
 Volpeggino - AL  
 Volpiano - TO  
 Voltaggio - AL  
 Voltago Agordino - BL  
 Volta Mantovana - MN  
 Volterra - PI  
 Voltido - CR  
 Volturara Appula - FG  
 Volturara Irpina - AV  
 Volturino - FG  
 Volvera - TO  
 Vottignasco - CN

## Z

- Zaccanopoli - CZ  
 Zafferana Etnea - CT  
 Zagarise - CZ  
 Zagarolo - ROMA  
 Zambana - TN  
 Zambrone - CZ

Zandobbio - BG	Zenson di Piave - TV	Zibido San Giacomo - MI	Zoppè di Cadore - BL
Zanè - VI	Zerba - PC	Zignago - SP	Zoppola - PN
Zanica - BG	Zerbo - PV	Zimella - VR	Zovencedo - VI
Zapponeta - FG	Zerbolò - PV	Zimone - VC	Zubiena - VC
Zavattarello - PV	Zerfaliu - OR	Zinasco - PV	Zuccarello - SV
Zeccone - PV	Zeri - MS	Zoagli - GE	Zuclo - TN
Zeddiani - OR	Zermeghedo - VI	Zocca - MO	Zugliano - VI
Zelbio - CO	Zero Branco - TV	Zogno - BG	Zuglio - UD
Zelo Buon Persico - MI	Zevio - VR	Zola Predosa - BO	Zumaglia - VC
Zelo Surrigone - MI	Ziano di Fiemme - TN	Zoldo Alto - BL	Zumpano - CS
Zeme - PV	Ziano Piacentino - PC	Zollino - LE	Zungoli - AV
Zenevredo - PV	Zibello - PR	Zone - BS	Zungri - CZ

### Sigle e codici adottati per l'indicazione delle Province (\*)

Agrigento	084 AG	Como	013 CO	Matera	077 MT	Rieti	057 RI
Alessandria	006 AL	Cosenza	078 CS	Messina	083 ME	Roma	058 ROMA
Ancona	042 AN	Cremona	019 CR	Milano	015 MI	Rovigo	029 RO
Aosta (Valle d')	007 AO	Cuneo	004 CN	Modena	036 MO	Salerno	065 SA
Arezzo	051 AR	Enna	086 EN	Napoli	063 NA	Sassari	090 SS
Ascoli Piceno	044 AP	Ferrara	038 FE	Novara	003 NO	Savona	009 SV
Asti	005 AT	Firenze	048 FI	Nuoro	091 NU	Siena	052 SI
Avellino	064 AV	Foggia	071 FG	Oristano	095 OR	Siracusa	089 SR
Bari	072 BA	Forlì	040 FO	Padova	028 PD	Sondrio	014 SO
Belluno	025 BL	Frosinone	060 FR	Palermo	082 PA	Taranto	073 TA
Benevento	062 BN	Genova	010 GE	Parma	034 PR	Teramo	067 TE
Bergamo	016 BG	Gorizia	031 GO	Pavia	018 PV	Terni	055 TR
Bologna	037 BO	Grosseto	053 GR	Perugia	054 PG	Torino	001 TO
Bolzano-Bozen	021 BZ	Imperia	008 IM	Pesaro e Urbino	041 PS	Trapani	081 TP
Brescia	017 BS	Isernia	094 IS	Pescara	*068 PE	Trento	022 TN
Brindisi	074 BR	L'Aquila	066 AQ	Piacenza	033 PC	Treviso	026 TV
Cagliari	092 CA	La Spezia	011 SP	Pisa	050 PI	Trieste	032 TS
Caltanissetta	085 CL	Latina	059 LT	Pistoia	047 PT	Udine	030 UD
Campobasso	070 CB	Lecce	075 LE	Pordenone	093 PN	Varese	012 VA
Caserta	061 CE	Livorno	049 LI	Potenza	076 PZ	Venezia	027 VE
Catania	087 CT	Lucca	046 LU	Ragusa	088 RG	Vercelli	002 VC
Catanzaro	079 CZ	Macerata	043 MC	Ravenna	039 RA	Verona	023 VR
Chieti	069 CH	Mantova	020 MN	Reggio di Calabria	080 RC	Vicenza	024 VI
		Massa-Carrara	045 MS	Reggio nell'Emilia	035 RE	Viterbo	056 VT

(\*) Codici adottati dall'Istituto Centrale di Statistica.

## **ALLEGATI**





**MOVIMENTO E CALCOLO DELLA POPOLAZIONE RESIDENTE**

comune

cod.

ANNO 1980

provincia

cod.

	M	F	MF
1 - POPOLAZIONE RESIDENTE AL 1° GENNAIO 1980			
2 - NATI VIVI			
2.1. nel Comune . . . . .			
2.2. In altro Comune (atti trascritti) . . . . .			
2.3. all'estero da persone iscritte in anagrafe (atti trascritti)			
2.4. TOTALE nati vivi . . . . .			
3 - MORTI			
3.1. nel Comune . . . . .			
3.2. In altro Comune (atti trascritti) . . . . .			
3.3. all'estero ed iscritti in anagrafe (atti trascritti) . .			
3.4. TOTALE morti . . . . .			
4 - DIFFERENZA TRA NATI E MORTI (±)			
5 - ISCRITTI			
5.1. provenienti da altri Comuni . . . . .			
5.2. provenienti dall'estero . . . . .			
5.3. altri . . . . .			
5.4. TOTALE iscritti . . . . .			
6 - CANCELLATI			
6.1. per altri Comuni . . . . .			
6.2. per l'estero . . . . .			
6.3. altri . . . . .			
6.4. TOTALE cancellati . . . . .			
7 - DIFFERENZA TRA ISCRITTI E CANCELLATI (±)			
8 - INCREMENTO O DECREMENTO (punto 4 ± punto 7)			
9 - UNITA DA AGGIUNGERE O DA SOTTRARRE A SEGUITO DI VARIAZIONI TERRITORIALI (±)			
10 - POPOLAZIONE RESIDENTE AL 31 DICEMBRE 1980 (punto 1 ± punti 8 e 9)			

11 - Schede di famiglia esistenti al

31 dicembre 1980 n. ....

12 - Schede di convivenza esistenti al

31 dicembre 1980 n. .... Componenti n. ....


IL SINDACO

(Indicare il numero telefonico del Comune)

COPIA DA TRASMETTERE DIRETTAMENTE ALL'ISTAT

**AVVERTENZE:** I dati concernenti i nati vivi, i morti, gli iscritti ed i cancellati nell'anno e le famiglie esistenti al 31 dicembre 1980 vanno desunti dal Mod. AP/11 relativo all'anno 1980 (v. art. 43 del vigente regolamento anagrafico).

L'ammontare della popolazione residente al 1° gennaio 1980, riportata al punto 1 del modello, è stato determinato dall'Istituto Centrale di Statistica e pubblicato nel volume «Popolazione e movimento anagrafico dei Comuni». Tale ammontare non deve essere assolutamente modificato: eventuali divergenze potranno essere segnalate con nota allegata al modello stesso che dovrà comunque contenere i suddetti dati di movimento.



N. B. - Il presente modello, realizzato in carta autocalcante, va compilato prima di distaccare il lembo riservato alle AVVERTENZE e le due bande laterali perforate. I dati devono essere riportati in corrispondenza delle righe, comprese quelle che, per esigenze meccanografiche, sono state stampate in rosso. Entro e non oltre il 15 gennaio 1981 dovranno essere trasmesse la prima copia all'ISTAT e la seconda copia alla competente Prefettura. La terza copia rimarrà agli atti del Comune.



Esempio di bifettazione esatta



ISTITUTO CENTRALE DI STATISTICA
SCHEDA DI ISCRIZIONE E CANCELLAZIONE ANAGRAFICA PER TRASFERIMENTO DI RESIDENZA

Mod. ISTAT/P/1

Form for registration details: Comune, Provincia, NUMERO DISTINTIVO (ISCRIZIONE)

ATTENZIONE: da compilarsi: a) a cura del Comune di iscrizione per ogni trasferimento da altro Comune o dall'Estero; b) a cura del Comune di cancellazione per ogni trasferimento all'Estero.
Le bifetture debbono essere ben marcate; la firma, i timbri e le annotazioni non debbono invadere le caselle da bifettare.

Form for cancellation details: Comune, Provincia, NUMERO DISTINTIVO (CANCELLAZIONE)

Main registration and cancellation data fields: COMUNE DI ISCRIZIONE ANAGRAFICA, PROVINCIA DI ISCRIZIONE ANAGRAFICA, STATO ESTERO DI PROVENIENZA, N. DELL'ATTO, DATA DI ISCRIZIONE

Table of European and Extra-European country codes: CODICE PAESI EUROPEI, CODICE PAESI EXTRAEUROPEI

Registration form for non-professional condition: ETA, SESSO, STATO CIVILE, TITOLO DI STUDIO, POSIZIONE NELLA PROFESSIONE, CONDIZ. NON PROFESS.

Registration form for non-professional condition (repeated)

Registration form for non-professional condition (repeated)

Registration form for non-professional condition (repeated)

(\*) Per "già conlugato" si intende la persona che ha ottenuto lo scioglimento del matrimonio ai sensi della legge 1° dicembre 1970, n. 898.
ATTENZIONE: NON APPORRE IL TIMBRO TONDO

DATA L'UFFICIALE D'ANAGRAFE (LA FIRMA NON DEVE INVADERE LE CASELLE DA BIFFARE)

AVVERTENZE

Il presente modello deve essere compilato nello stesso giorno in cui i dati, relativi alla pratica migratoria cui si riferisce, vengono trascritti sul modello AP/10. Tale data di compilazione deve risultare dall'apposito spazio in calce al mod. P/1.
Sono tenuti alla compilazione del modello P/1: a) i Comuni di iscrizione per i trasferimenti di residenza da altri Comuni e dall'estero; b) i Comuni di cancellazione per i trasferimenti all'estero.
Non debbono, pertanto, essere compilati i modelli P/1 nei casi di: a) «regolarizzazioni anagrafiche» (persone censite e non ancora iscritte in anagrafe o persone non censite perché emigrate all'estero ed ancora iscritte in anagrafe); b) «iscrizioni di ufficio» (persone non censite e reperite dopo la chiusura delle operazioni censuarie; persone ricomparse dopo la cancellazione per irriperibilità al censimento).

# Principali pubblicazioni ISTAT

## PUBBLICAZIONI PERIODICHE

### Bollettino mensile di statistica

La più completa ed autorevole raccolta di dati continuamente aggiornati concernenti tutti i più notevoli aspetti dell'andamento demografico, sociale, economico e finanziario, anche con ampi riferimenti all'andamento internazionale.

Abbonamento annuo L. 32.000 (per l'estero L. 38.000). Ogni fascicolo L. 3.800.

### Indicatori mensili

Forniscono in anticipo sulla normale data di pubblicazione notizie riassuntive, dati e grafici relativi all'andamento mensile dei principali fenomeni interessanti la vita nazionale.

Abbonamento annuo L. 9.000 (per l'estero L.12.000). Ogni fascicolo L. 1.000.

### Statistica mensile del commercio con l'estero

Unica documentazione statistica ufficiale sul commercio dell'Italia con l'estero; fornisce, per tutte le merci comprese nella classificazione merceologica della tariffa dei dazi doganali, l'andamento mensile delle importazioni e delle esportazioni da e per i principali paesi.

Abbonamento annuo L. 46.000 (per l'estero L. 52.000). Ogni fascicolo L. 5.400.

### Notiziario ISTAT

Fornisce essenziali e tempestivi dati di prima mano sugli sviluppi della congiuntura economica nel campo della produzione agraria e industriale, dei prezzi, dei trasporti, del commercio interno, degli scambi internazionali, come pure dati relativi alle statistiche demografiche, sanitarie e sociali, dati che vengono poi pubblicati in forma più analitica nel « Bollettino mensile di statistica » e nella « Statistica mensile del commercio con l'Estero ».

Serie 1 - Statistiche demografiche e sociali; abbonamento annuo L. 6.000 (estero L. 9.000) una copia L. 300.

Serie 2 - Statistiche dell'attività produttiva; abbonamento annuo L. 20.000 (estero L. 27.000) una copia L. 300.

Serie 3 - Statistiche del lavoro, delle retribuzioni e dei prezzi; abbonamento annuo L. 7.000 (estero L. 9.000) una copia L. 300.

Serie 4 - Argomenti vari; abbonamento annuo L. 3.000 (estero L. 4.500) una copia L. 300.

Tutte le serie: abbonamento annuo L. 35.000 (per l'estero L. 47.000).

## ABBONAMENTI CUMULATIVI A TUTTI I PERIODICI

- compresa la « Statistica mensile del commercio con l'Estero »: abbonamento annuo L. 110.000 (per l'estero L. 140.000)

- esclusa la « Statistica mensile del commercio con l'Estero »: abbonamento annuo L. 75.000 (per l'estero L. 100.000)

*Gli abbonamenti decorrono dal 1° gennaio anche se sottoscritti nel corso dell'anno. In tal caso l'abbonato riceverà i numeri dell'annata già pubblicati. L'abbonato ai periodici ISTAT ha diritto di ricevere gratuitamente i fascicoli non pervenutigli soltanto se ne segnalerà il mancato arrivo entro 10 giorni dal ricevimento del fascicolo successivo. Decorso tale termine, si spediscono solo contro rimessa dell'importo. Le variazioni di indirizzo devono essere segnalate dall'abbonato per iscritto. Gli abbonati a tutti i periodici hanno diritto allo sconto del 50% sul prezzo di copertina per l'acquisto di una sola copia di altre pubblicazioni non periodiche dell'ISTAT edite nel corso dell'anno in cui è stato sottoscritto l'abbonamento. Le pubblicazioni possono essere richieste direttamente all'Istituto Centrale di Statistica (Via Cesare Balbo, 16 - 00100 Roma) versando il relativo importo, maggiorato di L. 300 per imposta di bollo se superiore a L. 10.000, sul c.c. postale n. 619007.*

## PUBBLICAZIONI ANNUALI

Annuario statistico italiano - edizione 1980 ..... L. 7.000

Classica e fondamentale pubblicazione, riporta in forma organica e completa tutti i dati riflettenti i molteplici aspetti della complessa attività nazionale nel campo sociale, economico e finanziario. Contiene, inoltre, aggiornati dati statistici internazionali.

Compendio statistico italiano - edizione 1981 ..... » 4.000

Sintetizza, in semplici tabelle numeriche di facile lettura ed attraverso appropriate note illustrative e rappresentazioni grafiche, i dati fondamentali della vita economica, demografica e sociale e fornisce un quadro panoramico della corrispondente situazione degli altri principali Paesi del mondo.

I conti degli italiani - volume XV - edizione 1981 ..... » 2.500

Illustra in forma divulgativa i principali aspetti quantitativi dell'economia italiana.

Annuario di statistiche demografiche - volume XXVIII - edizione 1979 ..... » 7.500

Comprende tutte le statistiche sui fenomeni demografici riguardanti il movimento della popolazione secondo gli atti dello stato civile, nonché sugli espatriati e rimpatriati.

Popolazione e movimento anagrafico dei Comuni - volume XXV - edizione 1981 ..... » 7.500

Contiene, distintamente per Comune, i dati del movimento e dell'ammontare della popolazione residente alla fine dell'anno, nonché numerose tavole riepilogative e altre concernenti le iscrizioni e cancellazioni anagrafiche per trasferimento di residenza, per provincia, all'interno e con l'estero. Infine è riportato l'elenco delle variazioni territoriali avvenute durante l'anno.

Annuario di statistiche sanitarie - volume XXII - edizione 1977 ..... » 18.000

Riunisce le statistiche sulle cause di morte, sulle strutture e sull'attività degli istituti di cura, sulle malattie infettive e diffuse soggette a denuncia obbligatoria, sui nati deformi e sugli aborti.

Annuario statistico dell'assistenza e della previdenza sociale - volume XXI - edizione 1974-75 .....	L.	8.500
Pubblicazione nella quale vengono statisticamente illustrati i principali aspetti dell'assistenza sociale in Italia ed alcune forme di attività svolte dai vari Istituti nel settore della previdenza sociale.		
Annuario statistico dell'istruzione - volume XXXI - edizione 1979:		
Tomo I - Dati analitici: nazionali, regionali e provinciali .....	»	8.000
Tomo II - Dati riassuntivi comunali .....	»	5.500
Quadro statistico completo ed aggiornato della situazione scolastica del Paese, attraverso i dati sui vari rami di insegnamento esaminati sotto i più interessanti aspetti dell'ordinamento degli studi e dei risultati conseguiti dagli iscritti.		
Annuario delle statistiche culturali - volume XXI - edizione 1980 .....	»	6.000
Documentazione ufficiale completa sulle principali attività culturali concernenti, tra l'altro, la produzione libraria, la pubblicazione di riviste scientifiche, la stampa periodica e le biblioteche.		
Annuario di statistiche giudiziarie - volume XXVII - edizione 1978-79 .....	»	8.500
Ampia documentazione statistica dell'attività giudiziaria nonché dei principali fenomeni in materia civile, penale, nel campo della criminalità e degli istituti di prevenzione e pena.		
Annuario di statistica agraria - volume XXVII - edizione 1980 .....	»	8.500
Riunisce i dati significativi dell'economia agricola italiana con particolare riguardo alle coltivazioni.		
Annuario di statistica forestale - volume XXXII - edizione 1980 .....	»	6.000
Fornisce un quadro completo sulla struttura delle foreste italiane e delle relative utilizzazioni legnose, unitamente ad alcuni aspetti economici.		
Annuario di statistiche meteorologiche - volume XX - edizione 1980 .....	»	7.000
Raccoglie i dati relativi alle temperature, piovosità e altri fattori climatici rilevati da una rete di stazioni ed osservatori distribuiti nel territorio nazionale.		
Annuario statistico della zootecnia, pesca e caccia - volume XXI - edizione 1980 .....	»	5.000
Riporta i più recenti dati sulla consistenza e produttività degli allevamenti, sull'attività della pesca e su alcuni aspetti del settore venatorio.		
Annuario di statistiche industriali - volume XXIII - edizione 1979-80 .....	»	8.000
Nel suo genere, unica e veramente preziosa pubblicazione in cui sono organicamente raccolte tutte le informazioni statistiche fondamentali concernenti il complesso ed importante settore dell'industria.		
Annuario statistico dell'attività edilizia e delle opere pubbliche - volume XXIV - edizione 1979-80 .....	»	7.000
Statistica ufficiale dedicata esclusivamente al settore dell'attività edilizia e delle opere pubbliche effettuate dallo Stato e da Enti pubblici, nonché da privati con finanziamento parziale dello Stato.		
Annuario statistico del commercio interno e del turismo - volume XXI - edizione 1978 .....	»	8.500
Fornisce i risultati delle rilevazioni correnti relativi al fenomeno della distribuzione. Vi figurano gli indici mensili delle vendite al minuto, una estesa analisi dell'attività alberghiera e del turismo, nonché la più recente distribuzione per Comune delle licenze di esercizio.		
Annuario statistico della navigazione marittima - volume XXXIV - edizione 1980 .....	»	10.000
Contiene i dati statistici sul movimento dei natanti e del relativo carico avvenuto nei porti marittimi e negli altri approdi autorizzati del territorio nazionale.		
Statistica degli incidenti stradali - volume XXVIII - edizione 1980 .....	»	6.500
La più completa ed aggiornata raccolta di dati su una materia di viva attualità.		
Statistica annuale del commercio con l'estero - volume XXXVI - edizione 1979:		
Tomo I - Dati generali e riassuntivi .....	»	11.000
Tomo II - Merci per Paese .....	»	22.000
Riporta i dati definitivi sull'andamento delle importazioni e delle esportazioni con l'analisi completa del movimento per merci e per Paesi. Nel Tomo primo è riportata, tra l'altro, un'ampia documentazione sul movimento delle merci nei depositi doganali e sul commercio di transito.		
Statistiche dei bilanci delle amministrazioni regionali, provinciali e comunali - volume XXIII - edizione 1975.....	»	6.000
Espone i dati relativi ai bilanci delle Amministrazioni, tenendo conto dell'aspetto contabile, funzionale ed amministrativo dei documenti contabili. Per le Amministrazioni provinciali e comunali è stata dedicata particolare attenzione ai dati riguardanti i servizi sociali, i settori d'intervento nel campo economico ed il personale.		
Annuario di statistiche del lavoro - volume XXI - edizione 1980 .....	»	8.000
Organica ed aggiornata documentazione statistica su tutti i principali aspetti del mondo del lavoro.		
Annuario di contabilità nazionale - volume X - edizione 1980-81:		
Tomo I - Dati nazionali 1979-80 .....	(in corso di stampa)	
Tomo II - Parte A - Dati territoriali 1979 .....	L.	7.000
Tomo II - Parte B - Dati territoriali 1980 .....	(in corso di stampa)	
Contiene i dati sulla struttura ed evoluzione delle principali grandezze del sistema economico italiano.		

### ANNALI DI STATISTICA - Serie VIII (\*)

Vol. 24 - Statistica medica - Atti del quarto Simposio (Roma, 21-22 gennaio 1968).....	L.	10.000
Vol. 25 - Tavole di nuzialità (1960-62) e tavole di mortalità (1964-67) della popolazione italiana .....	»	2.000
Vol. 26 - Atti del Convegno sull'informazione statistica in Italia (Roma, 28-29 maggio 1971) .....	»	5.000
Vol. 27 - Sintesi statistica di un ventennio di vita economica italiana 1951-1971 .....	»	5.000
Vol. 28 - Problemi relativi alla definizione, stima, rilevazione ed utilizzazione del capitale .....	»	7.500
Vol. 29 - Tendenze evolutive della mortalità infantile in Italia .....	»	8.000
Vol. 30 - Aspetti statistici dell'inflazione .....	»	3.000

(\*) Per la completa Serie VIII degli Annali e per altre pubblicazioni speciali cfr. *Catalogo pubblicazioni*.

## COLLANA D'INFORMAZIONE

### Anno 1980

n. 1 - Tavola intersettoriale dell'economia italiana - Anno 1975 al netto dell'IVA .....	L. 3.000
n. 2 - Il valore aggiunto dell'agricoltura per regione - 1977-1979 .....	» 2.000
n. 3 - Tavola intersettoriale dell'economia italiana - Anno 1975 al lordo dell'IVA .....	» 3.000
n. 4 - Indici dei prezzi al consumo per le famiglie di operai e impiegati - 1961-1979 .....	» 3.500
n. 5 - Occupati per attività economica e regione 1970-1979 .....	» 3.500

### Anno 1981

n. 1 - Conti economici nazionali Anni 1965-1980 .....	L. 2.500
n. 2 - Indice dei prezzi al consumo per le famiglie di operai e impiegati 1861-1980 .....	» 3.500

## PUBBLICAZIONI SPECIALI (\*)

Sommario di statistiche storiche dell'Italia 1861-1975 al netto dell'IVA .....	L. 7.000
Popolazione residente e presente dei comuni - Censimenti dal 1861 al 1971:	
Tomo 1 - Circostrizioni territoriali al 24 ottobre 1971 .....	» 9.000
Tomo 2 - Circostrizioni territoriali alla data di ciascun censimento .....	» 13.000
Elezione della Camera dei Deputati, del Senato della Repubblica e del Parlamento Europeo, 3-10 giugno 1979 - Dati sommari .....	» 3.500
Elezione della Camera dei Deputati, 20 giugno 1976: Vol. I - Risultati per Comune .....	» 8.000
Vol. II - Voti alle liste e voti ai candidati .....	» 3.500
Elezione del Senato della Repubblica, 20 giugno 1976: Vol. I - Risultati per Comune .....	» 7.500
Vol. II - Voti ai candidati .....	» 3.500
Elezioni amministrative, 15 giugno 1975 .....	» 4.500
L'attrezzatura alberghiera in Italia al 1° gennaio 1973 .....	» 5.500
Tavole attuariali 1970-1972 .....	» 8.000
Il valore della lira dal 1861 al 1979 .....	» 4.000
Indagine sulla struttura delle aziende agricole 1977 .....	» 6.500
2 <sup>a</sup> Rilevazione nazionale sullo stato dell'edilizia scolastica - 8 novembre 1976:	
Vol. I - Dati provinciali: Tomo 1 - Totale .....	» 10.000
Tomo 2 - Comuni capoluoghi .....	» 10.000
Vol. II - Dati comunali: Tomo 1 - Italia settentrionale .....	» 13.000
Tomo 2 - Italia centrale, meridionale e insulare .....	» 13.000
Statistiche sociali - vol. I - 1975 .....	» 6.000
Indagine su alcune specie di alberi da frutto (Melo, Pero, Pesco, Arancio) - 1977 .....	» 8.500
Rilevazione statistica degli acquedotti e dell'approvvigionamento idrico in Italia - Situazione al 31-12-1975 .....	» 8.000

## METODI E NORME

### Serie A

n. 14 - Numeri indici della produzione industriale - Base 1970 = 100 .....	L. 5.000
n. 15 - Rilevazioni campionarie delle forze di lavoro .....	» 2.500
n. 16 - Numeri indici dei prezzi - Base 1976 = 100 .....	» 2.500
n. 17 - Numeri indici delle retribuzioni contrattuali - Base 1975 = 100 .....	» 4.500
n. 18 - Numeri indici del costo di costruzione di un fabbricato residenziale - Base 1976 = 100 .....	» 1.500
n. 19 - Numeri indici dei prezzi dei prodotti venduti e dei beni acquistati dagli agricoltori - Base 1979 = 100 .....	» 2.000

### Serie B

n. 9 - Istruzioni per la rilevazione statistica del movimento della navigazione marittima .....	L. 400
n. 10 - Istruzioni per la rilevazione dei dati delle statistiche forestali .....	» 1.000
n. 14 - Istruzioni per la rilevazione statistica dell'attività edilizia .....	» 500
n. 15 - Istruzioni per la rilevazione statistica delle opere pubbliche .....	» 500
n. 18 - Anagrafe della popolazione .....	» 4.500
n. 19 - Istruzioni per le rilevazioni delle statistiche giudiziarie .....	» 7.000
n. 20 - Note tecniche per la rilevazione statistica dei prezzi all'ingrosso delle merci .....	» 2.000
n. 21 - Istruzioni per la rilevazione statistica del movimento della popolazione .....	» 4.000

### Serie C

n. 1 - Circostrizioni statistiche .....	L. 1.200
n. 7 - Classificazione delle malattie, traumatismi e cause di morte .....	» 5.000
n. 8 - Classificazione delle attività economiche .....	» 6.500
n. 9 - Classificazione delle professioni .....	» 6.500

## NOTE E RELAZIONI

n. 49 - Indagine campionaria sui consumi delle famiglie italiane - Anno 1969 .....	L. 2.500
n. 50 - Indagine sulla fecondità della donna .....	» 4.000
n. 52 - Il capitale fisso riproducibile delle attività industriali - Anni 1951-1972 .....	» 4.000
n. 53 - Indagine speciale sulle letture in Italia al 6 luglio 1973 .....	» 3.000
n. 54 - Distribuzione per età della popolazione scolastica .....	» 4.000
n. 56 - Una metodologia di raccordo per le serie statistiche sulle forze di lavoro .....	» 2.000
n. 57 - Indagine speciale sulle vacanze degli italiani nel 1978 .....	» 2.500

(\*) Per la completa Serie VIII degli Annali e per le altre pubblicazioni speciali cfr. *Catalogo pubblicazioni*.

## SUPPLEMENTI AL BOLLETTINO MENSILE DI STATISTICA

### Anno 1980

n. 1 - Indagine statistica sulla ricerca scientifica - Consuntivo: Anno 1977 e retrospettive - Previsione: Anni 1978 e 1979	L. 2.000
n. 2 - Rilevazioni sulle forze di lavoro - Gennaio 1980	» 3.500
n. 3 - Statistiche dell'istruzione. Dati sommari dell'anno scolastico 1979-1980	» 3.000
n. 4 - Rilevazione delle forze di lavoro - Aprile 1980	» 3.500
n. 5 - Rilevazione delle forze di lavoro - Luglio 1980	» 3.500
n. 6 - Fatturato, prodotto lordo e investimenti delle imprese industriali e delle imprese commerciali, dei trasporti e comunicazioni nel 1978	» 3.500
n. 7 - La situazione patrimoniale delle grandi imprese - Anno 1978	» 3.000
n. 8 - Rilevazione delle forze di lavoro - Ottobre 1980	» 3.500

### Anno 1981

n. 1 - Rilevazione delle forze di lavoro - Media 1980 - Nord - Centro - Mezzogiorno	L. 4.000
n. 2 - Movimento della navigazione nei porti italiani nell'anno 1979	» 1.500
n. 3 - Rilevazione delle forze di lavoro - Media 1980	» 4.500
n. 4 - Rilevazione delle forze di lavoro - Gennaio 1981	» 3.500
n. 5 - Statistiche dell'istruzione - Dati sommari dell'anno scolastico 1980-81	» 3.500
n. 6 - Gli impieghi di energia in Italia nel 1975	» 4.000
n. 7 - Tavola intersettoriale dell'economia italiana per l'anno 1975	» 6.500
n. 8 - I conti della protezione sociale 1975-1979	» 4.500
n. 9 - Rilevazione delle forze di lavoro - Aprile 1981	» 3.500
n. 10 - Fatturato, prodotto lordo e investimenti delle imprese industriali, commerciali, dei trasporti e comunicazioni nel 1979	» 3.000

## PUBBLICAZIONI SUI RISULTATI DEI CENSIMENTI

### 2° Censimento generale dell'agricoltura - 25 ottobre 1970:

Vol. I - Dati riassuntivi su alcune principali caratteristiche strutturali delle aziende (dati provvisori)	L. 10.000
Vol. II - Dati sulle caratteristiche strutturali delle aziende (93 fascicoli provinciali, 20 fascicoli regionali ed 1 riepilogo nazionale)	(prezzi vari)
Vol. III - Coltivazioni	L. 9.000
Vol. IV - Bestiame	» 9.000
Vol. V - Impianti, fabbricati e mezzi meccanici - Lavoro ed altri aspetti organizzativi delle aziende	» 15.000
Vol. VI - Dati generali riassuntivi	» 10.000
Vol. VII - Atti del censimento	» 7.000

### 11° Censimento generale della popolazione - 24 ottobre 1971:

Vol. I - Primi risultati provinciali e comunali sulla popolazione e sulle abitazioni (dati provvisori)	» 4.000
Vol. II - Dati per comune sulle caratteristiche strutturali della popolazione e delle abitazioni (94 fascicoli provinciali e due riepiloghi nazionali)	(prezzi vari)
Vol. III - Popolazione delle frazioni geografiche e delle località abitate dai Comuni (20 fascicoli regionali ed un riepilogo nazionale)	» »
Vol. IV - Famiglie e convivenze	L. 15.000
Vol. V - Sesso, età, stato civile	» 15.000
Vol. VI - Professione e attività economiche: Tomo 1 - Attività economiche	» 12.000
Tomo 2 - Professioni	» 13.000
Vol. VII - Istruzione	» 12.000
Vol. VIII - Abitazioni: Tomo I - Caratteristiche delle abitazioni occupate e non occupate	» 8.000
Tomo II - Abitazioni occupate secondo la condizione del capo famiglia	» 15.000
Vol. IX - Risultati degli spogli campionari: Tomo 1 - Luogo di nascita - Luogo di residenza al 1961 e al 1966	» 8.500
Tomo 2 - Altri caratteri	» 8.500
Vol. X - Dati generali riassuntivi	» 8.500
Vol. XI - Atti del censimento	» 8.000

### 5° Censimento generale dell'industria e del commercio - 25 ottobre 1971:

Vol. I - Unità locali e addetti - Dati provvisori: Tomo 1 - Dati regionali e provinciali	» 11.000
Tomo 2 - Dati comunali	» 10.000
Vol. II - Dati sulle caratteristiche strutturali delle imprese e delle unità locali (94 fascicoli provinciali, 20 fascicoli regionali ed un riepilogo nazionale)	(prezzi vari)
Vol. III - Industrie: Tomo 1 - Imprese	L. 13.000
Tomo 2 - Unità locali	» 17.000
Vol. IV - Commercio e servizi	» 16.000
Vol. V - Trasporti e telecomunicazioni	» 7.000
Vol. VI - Credito, assicurazione, imprese finanziarie di controllo e gestioni esattoriali	» 6.500
Vol. VII - Artigianato	» 13.000
Vol. VIII - Dati generali riassuntivi: Tomo 1 - Imprese	» 12.000
Tomo 2 - Unità locali	» 17.000
Vol. IX - Atti del censimento	» 6.500

