



SISTEMA STATISTICO NAZIONALE
ISTITUTO NAZIONALE DI STATISTICA

Popolazione e movimento anagrafico dei comuni

Anno 2001

A cura di: Maria Dimitri (per l'elaborazione dei dati)
Stefano Oliva (per la parte grafica)

Per chiarimenti sul contenuto della
pubblicazione rivolgersi a:
Istat, Unità operativa Popolazione e
movimento anagrafico dei comuni
Tel. 06 59524397

Popolazione e movimento anagrafico dei comuni

Anno 2001

Annuario, n. 14 - 2002

Istituto Nazionale di Statistica
Via Cesare Balbo, 16 - Roma

Coordinamento:
Servizio Produzione editoriale
Via Tuscolana, 1788 - Roma

Stampa:
Poligrafica Ruggiero S.r.l.
Zona industriale Pianodardine - Avellino

Si autorizza la riproduzione a fini non
commerciali e con citazione della fonte

Indice

Avvertenze	Pagina	7		
 Capitolo 1 - Movimento anagrafico per provincia e regione				
Tavola 1.1 - Movimento anagrafico per provincia e regione nell'anno 2001. Periodi 1-1/21-10 e 22-10/31-12	"	9		
Tavola 1.2 - Movimento naturale della popolazione per sesso nell'anno 2001. Periodi 1-1/21-10 e 22-10/31-12	"	11		
Tavola 1.3 - Movimento migratorio per provincia e regione nell'anno 2001. Periodi 1-1/21-10 e 22-10/31-12	"	19		
 Capitolo 2 - Movimento anagrafico per Comune				
Tavola 2.1 - Movimento anagrafico per Comune nell'anno 2001. Periodi 1-1/21-10 e 22-10/31-12.....	"	27		
 Appendice			"	157
Tavola A - Situazione al Censimento del 21 ottobre 2001 delle circoscrizioni amministrative che hanno subito variazioni territoriali e di denominazione nell'anno 2001	"	159		
Tavola B - Elenco alfabetico dei Comuni e relative province di appartenenza. Anno 2001	"	160		
Modelli di rilevazione	"	189		

Avvertenze

1. Contenuto del volume

La pubblicazione contiene soltanto i dati relativi al movimento naturale e migratorio della popolazione residente per singolo Comune secondo gli atti anagrafici dell'anno 2001.

Ciò in quanto nell'anno 2001 è stato eseguito il 14° censimento generale della popolazione.

Il movimento di detto anno è stato, quindi, distinto nei due periodi: 1/1-20/10 e 21/10-31/12, essendo stato effettuato detto censimento il 20 ottobre 2001.

La popolazione calcolata al 31.12.2001 sarà pubblicata, anche a livello comunale, nella prossima edizione del presente volume, non appena si disporrà del dato definitivo della popolazione residente censita.

In appendice sono elencate le variazioni territoriali e di denominazione dei singoli Comuni nell'anno 2001.

E' riportato, altresì, l'elenco alfabetico dei singoli Comuni con a fianco la sigla della provincia di appartenenza, allo scopo di facilitare la ricerca dei relativi dati.

2. Movimento della popolazione residente in base alle risultanze anagrafiche

Il movimento della popolazione residente è costituito dal movimento naturale (iscrizioni per nascita e cancellazioni per morte) e dal movimento migratorio (iscrizioni e cancellazioni per trasferimento di residenza) verificatisi nei Comuni durante il periodo considerato.

2.1. *Iscrizioni per nascita e cancellazioni per morte*

Le iscrizioni riguardano i nati da genitori iscritti nell'anagrafe della popolazione residente del Comune, anche se la nascita è avvenuta in altro Comune o all'estero; le cancellazioni riguardano i morti già iscritti nell'anagrafe della popolazione residente del Comune, anche se il decesso è avvenuto in altro Comune o all'estero e i relativi atti siano pervenuti per la trascrizione.

Per una migliore interpretazione dei dati, si fa presente che gli atti relativi alle nascite e alle morti avvenute all'estero, generalmente pervengono ai Comuni con notevole ritardo; di conseguenza tali eventi sono necessariamente computati in un periodo diverso da quello in cui si sono verificati.

2.2. *Iscrizioni e cancellazioni per trasferimento di residenza*

Le iscrizioni riguardano le persone trasferitesi nel Comune da altri Comuni o dall'estero; le cancellazioni riguardano le persone trasferitesi in altro Comune o all'estero. I trasferimenti da un Comune ad un altro, mentre decorrono dal giorno di richiesta di iscrizione nel Comune di nuova dimora abituale, vengono rilevati quando la pratica migratoria, di ritorno dal Comune di cancellazione, risulta definitiva.

I movimenti da e per l'estero sono rilevati, rispettivamente, dal Comune di iscrizione e da quello di cancellazione.

3. Interpretazione dei dati

Per una corretta interpretazione dei dati dei movimenti naturale e migratorio del periodo 21/10-31/12/2001, in considerazione dell'avvenuto censimento demografico, si precisa che:

a) nei nati vivi e negli iscritti per trasferimento di residenza non sono compresi, in quanto già computati al censimento:

1) i nati prima del 21 ottobre 2001, anche se iscritti in anagrafe successivamente a tale data;

2) le persone immigrate prima del 21 ottobre 2001, anche se iscritte in anagrafe mediante pratiche migratorie perfezionate successivamente alla data del censimento;

b) nei morti e nei cancellati per trasferimento di residenza non sono comprese, in quanto non computate al censimento:

1) le persone già decedute alla data del censimento, anche se cancellate dall'anagrafe successivamente al 21 ottobre 2001;

2) le persone emigrate prima del 21 ottobre 2001, anche se cancellate dall'anagrafe con pratiche migratorie definite successivamente alla data del censimento.

4. Codice dei Comuni

Nella tavola 2.1, in cui figurano i dati per Comune, a fianco di ciascuna provincia e di ciascun Comune è indicato il relativo numero di codice Istat.

5. Circostrizioni territoriali

I riepiloghi dai dati regionali sono stati effettuati secondo le seguenti ripartizioni geografiche:

ITALIA NORD-OCCIDENTALE comprende: Piemonte, Valle d'Aosta, Lombardia, Liguria;

ITALIA NORD-ORIENTALE comprende: Trentino-Alto Adige, Veneto, Friuli-Venezia Giulia, Emilia-Romagna;

ITALIA CENTRALE comprende: Toscana, Umbria, Marche, Lazio;

ITALIA MERIDIONALE comprende: Abruzzo, Molise, Campania, Puglia, Basilicata, Calabria;

ITALIA INSULARE comprende: Sicilia, Sardegna.

6. Segni convenzionali

Linea (-): a) quando il fenomeno non esiste; b) quando il fenomeno esiste ma i casi non si sono verificati.

Capitolo 1 - Movimento anagrafico per provincia e regione

Tavola 1.1 - Movimento anagrafico per provincia e regione nell'anno 2001. Periodi 1-1/21-10 e 22-10/31-12

PROVINCE/REGIONI	ISCRIZIONI E CANCELLAZIONI ANAGRAFICHE											
	PER MOVIMENTO NATURALE				PER TRASFERIMENTO DI RESIDENZA							
	NATI VIVI		MORTI		ISCRITTI				CANCELLATI			
					DA ALTRO COMUNE		DALL'ESTERO		PER ALTRO COMUNE		PER L'ESTERO	
	dall' 1-1-01	dal 22-10-01	dall' 1-1-01	dal 22-10-01	dall' 1-1-01	dal 22-10-01	dall' 1-1-01	dal 22-10-01	dall' 1-1-01	dal 22-10-01	dall' 1-1-01	dal 22-10-01
al 31-12-01	al 31-12-01	al 31-12-01	al 31-12-01	al 31-12-01	al 31-12-01	al 31-12-01	al 31-12-01	al 31-12-01	al 31-12-01	al 31-12-01	al 31-12-01	
Torino	15.230	3.153	17.787	3.315	51.541	3.196	6.684	1.039	52.573	4.206	1.716	187
Vercelli	1.053	244	1.936	439	4.185	339	583	76	4.085	379	140	4
Biella	1.167	218	1.923	425	5.570	415	570	71	5.330	556	141	12
Verbano-Cusio-Ossola	1.027	242	1.595	335	4.110	393	406	86	3.550	467	206	18
Novara	2.320	536	3.006	664	9.058	831	1.139	135	8.018	765	305	16
Cuneo	4.265	834	5.158	1.158	12.028	1.122	2.078	397	11.663	1.149	380	17
Asti	1.338	281	2.268	481	5.203	655	916	162	4.825	725	162	10
Alessandria	2.427	522	5.154	1.196	10.095	1.471	1.265	213	9.063	1.461	239	29
Piemonte	28.827	6.030	38.827	8.013	101.790	8.422	13.841	2.179	99.107	9.708	3.289	293
Valle d'Aosta	942	170	1.039	239	3.687	314	268	26	3.372	265	81	8
Varese	5.880	1.400	6.030	1.348	22.427	2.902	2.848	339	20.139	2.740	1.037	96
Como	4.212	965	4.111	883	14.991	1.205	1.602	230	13.755	1.120	623	44
Lecco	2.361	530	2.231	496	7.946	798	959	137	6.987	762	200	22
Sondrio	1.298	278	1.360	324	2.919	268	452	60	2.906	350	274	19
Milano	28.916	6.129	27.772	5.993	84.606	5.070	23.449	1.673	89.498	8.438	5.235	328
Bergamo	8.277	1.907	6.488	1.518	24.396	2.453	3.282	342	22.045	2.706	634	48
Brescia	9.158	2.146	7.759	1.857	25.383	2.609	6.427	1.020	23.201	2.787	782	66
Pavia	3.129	718	5.277	1.223	14.470	2.029	1.203	275	11.557	1.710	207	13
Lodi	1.443	341	1.548	354	5.320	820	762	176	4.253	621	114	14
Cremona	2.316	511	3.025	686	7.547	784	1.392	175	6.666	770	232	3
Mantova	2.558	602	3.300	785	10.047	1.066	1.943	193	8.951	955	243	24
Lombardia	69.548	15.527	68.901	15.467	220.052	20.004	44.319	4.620	209.958	22.959	9.581	677
<i> Bolzano-Bozen</i>	4.577	892	2.935	669	7.832	701	1.969	270	8.100	915	739	71
<i> Trento</i>	4.171	784	3.630	687	9.296	781	2.277	244	8.536	754	427	26
Trentino-Alto Adige	8.748	1.676	6.565	1.356	17.128	1.482	4.246	514	16.636	1.669	1.166	97
Verona	6.577	1.513	6.067	1.368	18.529	1.398	4.397	465	16.746	1.229	741	33
Vicenza	6.857	1.503	5.390	1.215	18.435	1.262	4.543	474	17.570	1.189	892	29
Belluno	1.345	317	1.932	470	3.726	282	830	111	3.497	268	365	30
Treviso	6.478	1.439	5.730	1.292	20.474	1.741	4.890	574	18.228	1.510	885	45
Venezia	5.552	1.280	6.208	1.396	13.466	1.283	2.554	392	13.403	1.492	570	40
Padova	6.321	1.428	5.963	1.342	17.407	1.206	3.076	394	17.003	1.791	566	41
Rovigo	1.265	329	2.112	487	3.929	325	561	79	3.876	395	98	4
Veneto	34.395	7.809	33.402	7.570	95.966	7.497	20.851	2.489	90.323	7.874	4.117	222
<i> Pordenone</i>	2.141	469	2.204	543	7.364	474	1.781	226	5.910	494	321	23
<i> Udine</i>	3.387	747	4.692	1.078	11.404	1.408	2.133	380	10.319	1.287	543	56
<i> Gorizia</i>	920	201	1.393	370	3.527	352	594	85	3.068	284	161	28
<i> Trieste</i>	1.347	333	2.881	729	2.704	537	1.036	205	2.563	627	370	59
<i> Friuli-Venezia Giulia</i>	7.795	1.750	11.170	2.720	24.999	2.771	5.544	896	21.860	2.692	1.395	166
<i> Imperia</i>	1.313	247	2.297	459	5.002	358	897	111	4.522	370	324	30
<i> Savona</i>	1.577	356	3.084	621	7.156	586	861	115	6.436	589	221	8
<i> Genova</i>	5.202	1.121	9.894	2.249	12.372	933	2.618	314	13.768	1.330	747	65
<i> La Spezia</i>	1.282	270	2.238	511	4.846	370	564	88	4.719	413	104	3
<i> Liguria</i>	9.374	1.994	17.513	3.840	29.376	2.247	4.940	628	29.445	2.702	1.396	106
<i> Piacenza</i>	1.648	345	2.737	631	5.991	610	1.204	189	5.165	518	142	12
<i> Parma</i>	2.724	624	3.998	1.025	9.767	1.858	1.832	445	8.078	1.476	307	49
<i> Reggio nell'Emilia</i>	3.719	868	4.060	926	13.051	1.717	2.355	340	9.631	1.083	249	10
<i> Modena</i>	4.874	1.135	5.130	1.203	16.900	1.971	3.256	435	14.469	1.577	475	41
<i> Bologna</i>	6.374	1.382	8.538	2.015	25.703	3.002	3.714	751	22.451	3.436	730	100
<i> Ferrara</i>	1.756	396	3.528	842	5.884	963	740	141	5.116	765	117	14
<i> Ravenna</i>	2.321	486	3.386	785	6.507	612	1.423	282	5.173	573	214	20
<i> Forlì-Cesena</i>	2.463	559	3.009	770	6.971	403	1.435	193	5.142	368	278	34
<i> Rimini</i>	2.075	526	1.924	487	6.290	794	1.107	128	4.822	1.102	594	113
<i> Emilia-Romagna</i>	27.954	6.321	36.310	8.684	97.064	11.930	17.066	2.904	80.047	10.898	3.196	393
<i> Massa-Carrara</i>	1.167	249	1.968	466	2.619	117	417	25	2.432	282	139	7
<i> Lucca</i>	2.378	619	3.667	838	6.346	1.221	1.016	215	5.541	1.068	230	35
<i> Pistoia</i>	1.831	368	2.455	590	6.046	449	1.216	165	5.323	446	184	12
<i> Firenze</i>	6.555	1.458	8.334	1.812	19.707	2.242	5.174	620	20.330	3.020	948	83
<i> Prato</i>	1.738	424	1.729	357	4.455	900	1.375	450	4.510	679	88	61
<i> Livorno</i>	1.998	480	3.238	796	4.912	926	685	156	4.349	745	180	26
<i> Pisa</i>	2.554	547	3.533	818	8.937	1.181	1.124	194	8.142	1.084	270	28
<i> Arezzo</i>	2.184	419	3.008	736	5.948	568	1.598	154	4.835	663	233	23
<i> Siena</i>	1.594	348	2.598	562	5.831	453	1.169	137	4.617	387	177	15
<i> Grosseto</i>	1.229	245	2.212	460	3.784	249	616	75	3.163	286	146	33
<i> Toscana</i>	23.228	5.157	32.742	7.435	68.585	8.306	14.390	2.191	63.242	8.660	2.595	323
<i> Perugia</i>	4.213	921	5.275	1.301	9.844	1.489	2.767	513	8.280	1.119	499	40
<i> Terni</i>	1.301	326	2.100	520	2.810	272	722	54	2.530	216	96	9
<i> Umbria</i>	5.514	1.247	7.375	1.821	12.654	1.761	3.489	567	10.810	1.335	595	49

Tavola 1.1 segue - Movimento anagrafico per provincia e regione nell'anno 2001. Periodi 1-1/21-10 e 22-10/31-12

PROVINCE/REGIONI	ISCRIZIONI E CANCELLAZIONI ANAGRAFICHE											
	PER MOVIMENTO NATURALE				PER TRASFERIMENTO DI RESIDENZA							
					ISCRITTI				CANCELLATI			
	NATI VIVI		MORTI		DA ALTRO COMUNE		DALL'ESTERO		PER ALTRO COMUNE		PER L'ESTERO	
	dall' 1-1-01 al 21-10-01	dal 20-10-01 al 31-12-01	dall' 1-1-01 al 21-10-01	dal 20-10-01 al 31-12-01	dall' 1-1-01 al 21-10-01	dal 20-10-01 al 31-12-01	dall' 1-1-01 al 21-10-01	dal 20-10-01 al 31-12-01	dall' 1-1-01 al 21-10-01	dal 20-10-01 al 31-12-01	dall' 1-1-01 al 21-10-01	dal 20-10-01 al 31-12-01
Pesaro e Urbino	2.434	565	2.842	683	7.287	494	1.332	181	5.353	525	406	30
Ancona	3.074	633	3.798	926	8.078	811	1.693	271	6.847	613	338	22
Macerata	1.981	458	2.506	577	5.016	752	1.696	242	4.502	657	285	40
Ascoli Piceno	2.429	548	2.923	646	5.670	585	1.156	143	5.115	417	230	5
Marche	9.918	2.204	12.069	2.832	26.051	2.642	5.877	837	21.817	2.212	1.259	97
Viterbo	1.856	438	2.561	570	4.977	911	758	150	4.625	593	136	10
Rieti	937	177	1.466	301	2.895	485	368	60	2.746	277	56	4
Roma	30.164	5.403	27.788	5.760	60.039	9.084	19.374	1.790	60.900	6.324	2.971	221
Latina	3.910	871	3.278	794	7.458	970	1.166	230	6.942	1.031	484	45
Frosinone	3.291	714	3.687	909	5.330	1.147	1.055	181	5.488	1.081	286	29
Lazio	40.158	7.603	38.780	8.334	80.699	12.597	22.721	2.411	80.701	9.306	3.933	309
L'Aquila	2.014	443	2.539	613	3.973	914	896	183	3.911	718	710	41
Teramo	2.099	465	2.211	528	4.293	292	804	99	3.837	394	284	14
Pescara	2.200	488	2.223	492	5.480	864	660	137	5.045	991	179	24
Chieti	2.586	572	3.062	760	5.253	811	977	243	4.872	893	285	56
Abruzzo	8.899	1.968	10.035	2.393	18.999	2.881	3.337	662	17.665	2.996	1.458	135
Isernia	559	121	811	212	1.257	258	143	35	1.106	277	308	2
Campobasso	1.523	364	1.858	484	2.499	562	384	63	2.733	541	284	21
Molise	2.082	485	2.669	696	3.756	820	527	98	3.839	818	582	23
Caserta	8.272	1.888	5.314	1.369	15.659	1.176	1.351	169	18.492	2.542	548	45
Benevento	2.185	428	2.283	597	3.668	295	374	44	3.773	344	379	2
Napoli	32.017	6.965	18.464	4.682	50.717	6.994	4.285	576	65.186	8.791	2.274	134
Avellino	3.234	663	3.335	904	6.090	549	818	108	6.149	500	1.673	21
Salerno	8.914	2.021	7.234	1.852	15.007	943	1.475	135	17.041	1.638	1.307	75
Campania	54.622	11.965	36.630	9.404	91.141	9.957	8.303	1.032	110.841	13.815	6.181	277
Foggia	6.171	1.387	4.558	1.132	5.442	868	991	173	9.030	1.763	744	99
Bari	13.891	3.057	9.450	2.337	15.376	1.788	2.118	377	18.137	2.511	1.146	215
Taranto	4.799	1.022	3.633	890	5.873	544	523	57	7.792	989	330	29
Brindisi	3.157	714	2.612	634	3.355	520	566	111	4.698	964	646	76
Lecce	6.125	1.514	5.298	1.393	8.748	1.352	1.630	267	10.067	1.755	1.748	171
Puglia	34.143	7.694	25.551	6.386	38.794	5.072	5.828	985	49.724	7.982	4.614	590
Potenza	2.914	606	2.941	751	3.514	440	474	69	4.635	706	369	15
Matera	1.525	394	1.411	356	1.678	302	428	94	2.268	362	163	15
Basilicata	4.439	1.000	4.352	1.107	5.192	742	902	163	6.903	1.068	532	30
Cosenza	5.235	1.133	4.873	1.289	9.536	682	1.178	125	10.867	1.039	3.112	41
Crotone	1.495	310	1.023	241	1.958	105	414	30	3.005	254	734	42
Catanzaro	2.898	601	2.521	609	4.651	218	865	93	6.009	701	1.226	46
Vibo Valentia	1.420	329	1.241	301	1.875	155	286	26	2.953	379	256	35
Reggio di Calabria	4.554	799	4.253	892	6.041	308	756	65	8.519	939	541	14
Calabria	15.602	3.172	13.911	3.332	24.061	1.468	3.499	339	31.353	3.312	5.869	178
Trapani	3.526	767	3.332	717	5.189	326	586	74	6.124	485	617	19
Palermo	11.048	2.487	8.486	2.180	17.709	3.364	1.998	280	24.058	4.324	1.559	281
Messina	4.748	930	5.301	1.209	7.780	437	1.094	62	9.613	944	695	18
Agrigento	3.951	852	3.455	815	3.548	395	1.320	150	5.234	770	1.960	181
Caltanissetta	2.563	566	1.977	513	2.222	404	423	58	3.592	835	487	118
Enna	1.499	315	1.356	358	1.362	151	342	38	2.106	351	650	36
Catania	9.586	2.067	7.339	1.849	20.808	3.024	1.312	220	23.307	4.080	1.967	196
Ragusa	2.609	530	2.125	533	2.448	166	714	86	3.206	245	285	22
Siracusa	3.143	703	2.772	726	4.315	403	661	77	5.648	438	431	11
Sicilia	42.673	9.217	36.143	8.900	65.381	8.670	8.450	1.045	82.888	12.472	8.651	882
Sassari	3.184	718	3.228	883	5.776	344	541	46	5.722	500	409	11
Nuoro	1.889	443	1.931	462	2.750	150	238	22	3.467	251	230	7
Oristano	941	200	1.169	260	1.759	101	144	6	1.981	241	178	9
Cagliari	4.946	1.111	4.729	1.079	13.285	1.064	902	93	15.283	1.564	952	64
Sardegna	10.960	2.472	11.057	2.684	23.570	1.659	1.825	167	26.453	2.556	1.769	91
ITALIA	439.821	95.461	445.041	103.213	1.048.945	111.242	190.023	24.753	1.056.784	125.299	62.179	4.946
Italia Settentrionale	187.585	41.296	213.727	47.889	590.062	54.667	110.875	14.256	550.748	58.767	24.131	1.962
Nord-Occidentale	108.691	23.721	126.280	27.559	354.905	30.987	63.168	7.453	341.882	35.634	14.347	1.084
Nord-Orientale	78.892	17.556	87.447	20.330	235.157	23.680	47.707	6.803	208.866	23.133	9.784	878
Italia Centrale	78.816	16.192	90.966	20.422	187.989	25.306	46.477	6.006	176.570	21.513	8.382	778
Italia Meridionale	119.787	26.284	93.148	23.318	181.943	20.940	22.396	3.279	220.125	29.991	19.246	1.233
Italia Insulare	53.633	11.689	47.200	11.584	88.951	10.329	10.275	1.212	109.341	15.028	10.420	973

Tavola 1.2 - Movimento naturale della popolazione per sesso nell'anno 2001 (iscrizioni e cancellazioni anagrafiche per nascita e per morte). Periodi 1-1/21-10 e 22-10/31-12 - Nati vivi in totale

PROVINCE/REGIONI	NELLO STESSO COMUNE DI RESIDENZA DEI GENITORI		IN COMUNE DIVERSO DA QUELLO DI RESIDENZA DEI GENITORI		ALL'ESTERO DA GENITORI RESIDENTI IN ITALIA (a)		TOTALE	
	dall'	dal	dall'	dal	dall'	dal	dall'	dal
	1-1-01	22-10-01	1-1-01	22-10-01	1-1-01	22-10-01	1-1-01	22-10-01
	al	al	al	al	al	al	al	al
	21-10-01	31-12-01	21-10-01	31-12-01	21-10-01	31-12-01	21-10-01	31-12-01
Torino	6.712	1.376	8.469	1.771	49	6	15.230	3.153
Vercelli	276	52	771	191	6	1	1.053	244
Biella	252	47	909	171	6	-	1.167	218
Verbano-Cusio-Ossola	243	60	759	181	25	1	1.027	242
Novara	673	155	1.636	380	11	1	2.320	536
Cuneo	1.112	224	3.139	610	14	-	4.265	834
Asti	451	77	884	203	3	1	1.338	281
Alessandria	889	214	1.521	305	17	3	2.427	522
Piemonte	10.608	2.205	18.088	3.812	131	13	28.827	6.030
Valle d'Aosta	222	41	711	128	9	1	942	170
Varese	1.408	365	4.416	1.019	56	16	5.880	1.400
Como	796	167	3.368	794	48	4	4.212	965
Lecco	314	88	2.037	434	10	8	2.361	530
Sondrio	210	54	1.070	223	18	1	1.298	278
Milano	11.375	2.286	17.448	3.828	93	15	28.916	6.129
Bergamo	1.152	306	7.107	1.599	18	2	8.277	1.907
Brescia	1.799	393	7.340	1.750	19	3	9.158	2.146
Pavia	981	248	2.123	470	25	-	3.129	718
Lodi	363	85	1.078	256	2	-	1.443	341
Cremona	672	161	1.635	349	9	1	2.316	511
Mantova	386	74	2.164	527	8	1	2.558	602
Lombardia	19.456	4.227	49.786	11.249	306	51	69.548	15.527
Bolzano-Bozen	1.302	254	3.197	631	78	7	4.577	892
Trento	1.267	189	2.900	594	4	1	4.171	784
Trentino-Alto Adige	2.569	443	6.097	1.225	82	8	8.748	1.676
Verona	2.021	427	4.544	1.084	12	2	6.577	1.513
Vicenza	1.553	318	5.295	1.183	9	2	6.857	1.503
Belluno	260	64	1.050	242	35	11	1.345	317
Treviso	1.267	283	5.185	1.153	26	3	6.478	1.439
Venezia	2.258	510	3.259	769	35	1	5.552	1.280
Padova	1.604	352	4.697	1.074	20	2	6.321	1.428
Rovigo	343	79	919	250	3	-	1.265	329
Veneto	9.306	2.033	24.949	5.755	140	21	34.395	7.809
Pordenone	398	87	1.732	382	11	-	2.141	469
Udine	699	167	2.663	573	25	7	3.387	747
Gorizia	310	78	597	121	13	2	920	201
Trieste	1.109	282	219	46	19	5	1.347	333
Friuli-Venezia Giulia	2.516	614	5.211	1.122	68	14	7.795	1.750
Imperia	450	93	758	144	105	10	1.313	247
Savona	285	71	1.277	283	15	2	1.577	356
Genova	3.594	779	1.600	342	8	-	5.202	1.121
La Spezia	478	98	790	170	14	2	1.282	270
Liguria	4.807	1.041	4.425	939	142	14	9.374	1.994
Piacenza	467	96	1.175	249	6	-	1.648	345
Parma	1.126	238	1.587	382	11	4	2.724	624
Reggio nell'Emilia	1.424	316	2.286	551	9	1	3.719	868
Modena	1.957	469	2.908	663	9	3	4.874	1.135
Bologna	2.543	537	3.803	837	28	8	6.374	1.382
Ferrara	833	162	916	233	7	1	1.756	396
Ravenna	1.200	251	1.116	235	5	-	2.321	486
Forlì-Cesena	1.101	236	1.357	323	5	-	2.463	559
Rimini	841	200	1.221	321	13	5	2.075	526
Emilia-Romagna	11.492	2.505	16.369	3.794	93	22	27.954	6.321
Massa-Carrara	677	145	485	104	5	-	1.167	249
Lucca	583	143	1.783	473	12	3	2.378	619
Pistoia	555	104	1.271	264	5	-	1.831	368
Firenze	2.241	517	4.286	936	28	5	6.555	1.458
Prato	1.019	259	708	161	11	4	1.738	424
Livorno	1.108	234	872	243	18	3	1.998	480
Pisa	777	172	1.756	371	21	4	2.554	547
Arezzo	851	139	1.327	279	6	1	2.184	419
Sienna	518	103	1.069	245	7	-	1.594	348
Grosseto	521	94	702	151	6	-	1.229	245
Toscana	8.850	1.910	14.259	3.227	119	20	23.228	5.157
Perugia	2.343	519	1.822	391	48	11	4.213	921
Terni	618	165	675	161	8	-	1.301	326
Umbria	2.961	684	2.497	552	56	11	5.514	1.247

(a) Atti pervenuti per la trascrizione nei registri dello Stato Civile del Comune di residenza dei genitori.

Tavola 1.2 segue - Movimento naturale della popolazione per sesso nell'anno 2001 (iscrizioni e cancellazioni anagrafiche per nascita e per morte). Periodi 1-1/21-10 e 22-10/31-12 - Nati vivi in totale

PROVINCE/REGIONI	NELLO STESSO COMUNE DI RESIDENZA DEI GENITORI		IN COMUNE DIVERSO DA QUELLO DI RESIDENZA DEI GENITORI		ALL'ESTERO DA GENITORI RESIDENTI IN ITALIA (a)		TOTALE	
	dall'	dal	dall'	dal	dall'	dal	dall'	dal
	1-1-01 al 21-10-01	22-10-01 al 31-12-01	1-1-01 al 21-10-01	22-10-01 al 31-12-01	1-1-01 al 21-10-01	22-10-01 al 31-12-01	1-1-01 al 21-10-01	22-10-01 al 31-12-01
Pesaro e Urbino	975	213	1.452	352	7	-	2.434	565
Ancona	1.348	269	1.723	362	3	2	3.074	633
Macerata	490	125	1.484	332	7	1	1.981	458
Ascoli Piceno	663	162	1.761	385	5	1	2.429	548
Marche	3.476	769	6.420	1.431	22	4	9.918	2.204
Viterbo	577	132	1.266	302	13	4	1.856	438
Rieti	292	50	639	126	6	1	937	177
Roma	21.442	3.733	8.416	1.646	306	24	30.164	5.403
Latina	1.258	288	2.596	578	56	5	3.910	871
Frosinone	1.041	249	2.224	464	26	1	3.291	714
Lazio	24.610	4.452	15.141	3.116	407	35	40.158	7.603
L'Aquila	824	194	1.079	223	111	26	2.014	443
Teramo	502	124	1.583	340	14	1	2.099	465
Pescara	719	160	1.467	325	14	3	2.200	488
Chieti	945	219	1.632	350	9	3	2.586	572
Abruzzo	2.990	697	5.761	1.238	148	33	8.899	1.968
Isernia	195	44	351	76	13	1	559	121
Campobasso	507	118	1.001	244	15	2	1.523	364
Molise	702	162	1.352	320	28	3	2.082	485
Caserta	1.787	416	6.440	1.469	45	3	8.272	1.888
Benevento	460	88	1.698	338	27	2	2.185	428
Napoli	12.233	2.714	19.650	4.227	134	24	32.017	6.965
Avellino	558	110	2.651	553	25	-	3.234	663
Salerno	2.374	542	6.477	1.473	63	6	8.914	2.021
Campania	17.412	3.870	36.916	8.060	294	35	54.622	11.965
Foggia	3.221	777	2.865	600	85	10	6.171	1.387
Bari	7.292	1.576	6.523	1.475	76	6	13.891	3.057
Taranto	2.549	463	2.209	554	41	5	4.799	1.022
Brindisi	1.539	325	1.526	379	92	10	3.157	714
Lecce	1.756	403	4.207	1.078	162	33	6.125	1.514
Puglia	16.357	3.544	17.330	4.086	456	64	34.143	7.694
Potenza	740	143	2.153	460	21	3	2.914	606
Matera	525	155	989	238	11	1	1.525	394
Basilicata	1.265	298	3.142	698	32	4	4.439	1.000
Cosenza	1.700	343	3.393	762	142	28	5.235	1.133
Crotone	539	122	938	186	18	2	1.495	310
Catanzaro	1.278	282	1.548	317	72	2	2.898	601
Vibo Valentia	360	79	1.039	245	21	5	1.420	329
Reggio di Calabria	1.522	178	3.004	620	28	1	4.554	799
Calabria	5.399	1.004	9.922	2.130	281	38	15.602	3.172
Trapani	1.684	379	1.831	388	11	-	3.526	767
Palermo	6.902	1.584	4.091	898	55	5	11.048	2.487
Messina	2.430	408	2.293	520	25	2	4.748	930
Agrigento	1.440	321	2.360	509	151	22	3.951	852
Caltanissetta	1.659	369	871	191	33	6	2.563	566
Enna	613	135	866	175	20	5	1.499	315
Catania	3.788	832	5.600	1.184	198	51	9.586	2.067
Ragusa	1.433	299	1.158	227	18	4	2.609	530
Siracusa	1.455	303	1.659	396	29	4	3.143	703
Sicilia	21.404	4.630	20.729	4.488	540	99	42.673	9.217
Sassari	1.554	246	1.601	472	29	-	3.184	718
Nuoro	342	91	1.532	351	15	1	1.889	443
Oristano	190	26	747	174	4	-	941	200
Cagliari	1.208	243	3.713	868	25	-	4.946	1.111
Sardegna	3.294	606	7.593	1.865	73	1	10.960	2.472
ITALIA	169.696	35.735	266.698	59.235	3.427	491	439.821	95.461
Italia Settentrionale	60.976	13.109	125.638	28.043	971	144	187.585	41.296
Nord-Occidentale	35.093	7.514	73.010	16.128	588	79	108.691	23.721
Nord-Orientale	25.883	5.595	52.626	11.896	383	65	78.892	17.556
Italia Centrale	39.897	7.815	38.315	8.307	604	70	78.816	16.192
Italia Meridionale	44.125	9.575	74.423	16.532	1.239	177	119.787	26.284
Italia Insulare	24.698	5.236	28.322	6.353	613	100	53.633	11.689

(a) Cfr. nota a pag. 11.

Tavola 1.2 segue - Movimento naturale della popolazione per sesso nell'anno 2001 (iscrizioni e cancellazioni anagrafiche per nascita e per morte). **Periodi 1-1/21-10 e 22-10/31-12 - Nati vivi maschi**

PROVINCE/REGIONI	NELLO STESSO COMUNE DI RESIDENZA DEI GENITORI		IN COMUNE DIVERSO DA QUELLO DI RESIDENZA DEI GENITORI		ALL'ESTERO DA GENITORI RESIDENTI IN ITALIA (a)		TOTALE	
	dall'	dal	dall'	dal	dall'	dal	dall'	dal
	1-1-01 al 21-10-01	22-10-01 al 31-12-01	1-1-01 al 21-10-01	22-10-01 al 31-12-01	1-1-01 al 21-10-01	22-10-01 al 31-12-01	1-1-01 al 21-10-01	22-10-01 al 31-12-01
Torino	3.406	730	4.349	896	23	1	7.778	1.627
Vercelli	149	25	406	93	5	-	560	118
Biella	122	24	440	93	3	-	565	117
Verbano-Cusio-Ossola	123	33	410	87	13	1	546	121
Novara	372	87	850	204	7	-	1.229	291
Cuneo	560	115	1.593	334	6	-	2.159	449
Asti	220	40	426	112	-	-	646	152
Alessandria	467	113	781	158	6	-	1.254	271
Piemonte	5.419	1.167	9.255	1.977	63	2	14.737	3.146
Valle d'Aosta	129	16	374	66	4	1	507	83
Varese	706	202	2.336	521	35	7	3.077	730
Como	413	81	1.758	419	26	3	2.197	503
Lecco	154	47	1.030	198	7	4	1.191	249
Sondrio	111	30	526	125	11	-	648	155
Milano	5.798	1.182	8.917	1.918	41	7	14.756	3.107
Bergamo	614	172	3.649	819	9	-	4.272	991
Brescia	922	186	3.810	893	15	-	4.747	1.079
Pavia	500	126	1.096	221	11	-	1.607	347
Lodi	185	42	555	129	2	-	742	171
Cremona	329	86	818	171	5	1	1.152	258
Mantova	190	36	1.155	269	4	1	1.349	306
Lombardia	9.922	2.190	25.650	5.683	166	23	35.738	7.896
<i>Bolzano-Bozen</i>	690	128	1.624	345	37	3	2.351	476
<i>Trento</i>	673	87	1.516	309	7	7	2.190	397
Trentino-Alto Adige	1.363	215	3.140	654	38	4	4.541	873
Verona	1.008	217	2.342	550	9	1	3.359	768
Vicenza	835	154	2.766	582	5	2	3.606	738
Belluno	135	34	526	128	21	7	682	169
Treviso	668	149	2.724	577	10	1	3.402	727
Venezia	1.158	282	1.715	424	20	1	2.893	707
Padova	803	155	2.411	546	7	-	3.221	701
Rovigo	168	44	498	137	1	-	667	181
Veneto	4.775	1.035	12.982	2.944	73	12	17.830	3.991
Pordenone	233	43	895	209	6	-	1.134	252
Udine	348	89	1.413	282	14	4	1.775	375
Gorizia	163	41	323	59	3	2	489	102
Trieste	562	149	111	25	6	1	679	175
Friuli-Venezia Giulia	1.306	322	2.742	575	29	7	4.077	904
Imperia	226	53	374	64	54	2	654	119
Savona	158	34	638	149	5	1	801	184
Genova	1.885	391	803	161	4	-	2.692	552
La Spezia	240	48	355	91	9	1	604	140
Liguria	2.509	526	2.170	465	72	4	4.751	995
Piacenza	246	47	599	126	4	-	849	173
Parma	553	130	796	198	7	3	1.356	331
Reggio nell'Emilia	743	179	1.146	299	6	1	1.895	479
Modena	967	248	1.490	351	4	2	2.461	601
Bologna	1.291	266	1.950	402	9	3	3.250	671
Ferrara	418	86	466	114	3	1	887	201
Ravenna	592	131	593	122	4	-	1.189	253
Forlì-Cesena	595	108	674	163	3	-	1.272	271
Rimini	433	101	614	164	6	-	1.053	265
Emilia-Romagna	5.838	1.296	8.328	1.939	46	10	14.212	3.245
Massa-Carrara	340	73	248	49	3	-	591	122
Lucca	299	63	914	254	3	1	1.216	318
Pistoia	304	53	612	131	3	-	919	184
Firenze	1.185	249	2.171	487	18	3	3.374	739
Prato	525	135	354	81	3	1	882	217
Livorno	578	113	432	124	6	2	1.016	239
Pisa	409	99	905	193	14	2	1.328	294
Arezzo	428	55	654	150	2	-	1.084	205
Siena	271	50	549	118	3	-	823	168
Grosseto	262	47	354	77	3	-	619	124
Toscana	4.601	937	7.193	1.664	58	9	11.852	2.610
Perugia	1.216	264	939	196	26	6	2.181	466
Terni	320	89	342	82	2	-	664	171
Umbria	1.536	353	1.281	278	28	6	2.845	637

(a) Cfr. nota a pag. 11.

Tavola 1.2 segue - Movimento naturale della popolazione per sesso nell'anno 2001 (iscrizioni e cancellazioni anagrafiche per nascita e per morte). Periodi 1-1/21-10 e 22-10/31-12 - Nati vivi maschi

PROVINCE/REGIONI	NELLO STESSO COMUNE DI RESIDENZA DEI GENITORI		IN COMUNE DIVERSO DA QUELLO DI RESIDENZA DEI GENITORI		ALL'ESTERO DA GENITORI RESIDENTI IN ITALIA (a)		TOTALE	
	dall'	dal	dall'	dal	dall'	dal	dall'	dal
	1-1-01	22-10-01	1-1-01	22-10-01	1-1-01	22-10-01	1-1-01	22-10-01
	al	al	al	al	al	al	al	al
	21-10-01	31-12-01	21-10-01	31-12-01	21-10-01	31-12-01	21-10-01	31-12-01
Pesaro e Urbino	499	120	728	178	4	-	1.231	298
Ancona	691	143	889	192	2	1	1.582	336
Macerata	252	64	735	175	2	1	989	240
Ascoli Piceno	346	89	897	204	3	-	1.246	293
Marche	1.788	416	3.249	749	11	2	5.048	1.167
Viterbo	301	56	653	153	7	2	961	211
Rieti	147	29	313	57	2	-	462	86
Roma	11.031	1.953	4.301	849	160	12	15.492	2.814
Latina	655	154	1.320	295	25	4	2.000	453
Frosinone	539	125	1.198	234	12	1	1.749	360
Lazio	12.673	2.317	7.785	1.588	206	19	20.664	3.924
L'Aquila	429	89	554	111	52	12	1.035	212
Teramo	262	58	821	177	10	-	1.093	235
Pescara	375	74	748	162	8	1	1.131	237
Chieti	482	106	845	166	2	2	1.329	274
Abruzzo	1.548	327	2.968	616	72	15	4.588	958
Isernia	96	20	186	39	8	1	290	60
Campobasso	273	53	498	130	9	1	780	184
Molise	369	73	684	169	17	2	1.070	244
Caserta	926	207	3.329	758	29	3	4.284	968
Benevento	240	40	868	165	9	-	1.117	205
Napoli	6.343	1.375	10.139	2.171	81	10	16.563	3.556
Avellino	285	59	1.353	302	15	-	1.653	361
Salerno	1.241	286	3.350	732	38	3	4.629	1.021
Campania	9.035	1.967	19.039	4.128	172	16	28.246	6.111
Foggia	1.605	387	1.522	324	42	7	3.169	718
Bari	3.732	804	3.367	776	30	4	7.129	1.584
Taranto	1.287	250	1.165	297	25	3	2.477	550
Brindisi	822	164	766	184	43	6	1.631	354
Lecce	875	205	2.205	572	83	17	3.163	794
Puglia	8.321	1.810	9.025	2.153	223	37	17.569	4.000
Potenza	403	71	1.120	242	6	2	1.529	315
Matera	295	83	494	124	8	1	797	208
Basilicata	698	154	1.614	366	14	3	2.326	523
Cosenza	872	170	1.711	369	72	19	2.655	558
Crotone	287	60	488	90	9	1	784	151
Catanzaro	643	134	782	158	35	1	1.460	293
Vibo Valentia	195	45	568	128	11	-	774	173
Reggio di Calabria	800	85	1.536	311	12	-	2.348	396
Calabria	2.797	494	5.085	1.056	139	21	8.021	1.571
Trapani	862	192	939	197	5	-	1.806	389
Palermo	3.547	825	2.144	472	32	2	5.723	1.299
Messina	1.263	201	1.226	254	10	1	2.499	456
Agrigento	741	160	1.237	257	86	8	2.064	425
Caltanissetta	894	202	454	99	21	3	1.369	304
Enna	297	79	437	80	9	3	743	162
Catania	1.915	437	2.876	609	113	19	4.904	1.065
Ragusa	722	164	568	117	9	3	1.299	284
Siracusa	791	154	858	209	6	2	1.655	365
Sicilia	11.032	2.414	10.739	2.294	291	41	22.062	4.749
Sassari	779	134	799	246	17	-	1.595	380
Nuoro	180	50	794	180	6	-	980	230
Oristano	101	13	370	83	3	-	474	96
Cagliari	609	126	1.915	460	15	-	2.539	586
Sardegna	1.669	323	3.878	969	41	-	5.588	1.292
ITALIA	87.328	18.352	137.181	30.333	1.763	234	226.272	48.919
Italia Settentrionale	31.261	6.767	64.642	14.312	491	63	96.394	21.142
Nord-Occidentale	17.979	3.899	37.449	8.191	305	30	55.733	12.120
Nord-Orientale	13.282	2.868	27.192	6.112	186	33	40.660	9.013
Italia Centrale	20.598	4.023	19.507	4.270	303	36	40.408	8.329
Italia Meridionale	22.768	4.825	38.415	8.488	637	94	61.820	13.407
Italia Insulare	12.701	2.737	14.617	3.263	332	41	27.650	6.041

(a) Cfr. nota a pag. 11.

Tavola 1.2 segue - Movimento naturale della popolazione per sesso nell'anno 2001 (iscrizioni e cancellazioni anagrafiche per nascita e per morte). Periodi 1-1/21-10 e 22-10/31-12 - Morti in totale

PROVINCE/REGIONI	NELLO STESSO COMUNE DI RESIDENZA				ALL'ESTERO MA ANCORA RESIDENTI IN ITALIA (a)		TOTALE	
	IN ALTRO COMUNE (a)							
	dall' 1-1-01 al 21-10-01	dal 22-10-01 al 31-12-01	dall' 1-1-01 al 21-10-01	dal 22-10-01 al 31-12-01	dall' 1-1-01 al 21-10-01	dal 22-10-01 al 31-12-01	dall' 1-1-01 al 21-10-01	dal 22-10-01 al 31-12-01
Torino	11.263	2.370	6.451	939	73	6	17.787	3.315
Vercelli	1.164	285	766	153	6	1	1.936	439
Biella	1.043	257	876	167	4	1	1.923	425
Verbano-Cusio-Ossola	955	214	627	120	13	1	1.595	335
Novara	1.919	461	1.075	202	12	1	3.006	664
Cuneo	3.029	742	2.096	413	33	3	5.158	1.158
Asti	1.325	303	933	178	10	-	2.268	481
Alessandria	3.270	802	1.859	390	25	4	5.154	1.196
Piemonte	23.968	5.434	14.683	2.562	176	17	38.827	8.013
Valle d'Aosta	557	157	476	80	6	2	1.039	239
Varese	3.558	873	2.436	472	36	3	6.030	1.348
Como	2.332	583	1.744	299	35	1	4.111	883
Lecco	1.492	383	729	111	10	2	2.231	496
Sondrio	813	215	541	109	6	-	1.360	324
Milano	17.472	4.352	10.172	1.634	128	7	27.772	5.993
Bergamo	4.725	1.180	1.745	336	18	2	6.488	1.518
Brescia	5.238	1.314	2.477	538	44	5	7.759	1.857
Pavia	3.219	800	2.043	423	15	-	5.277	1.223
Lodi	1.017	235	528	119	3	-	1.548	354
Cremona	1.801	468	1.217	217	7	1	3.025	686
Mantova	1.867	502	1.426	282	7	1	3.300	785
Lombardia	43.534	10.905	25.058	4.540	309	22	68.901	15.467
<i>Bolzano-Bozen</i>	1.855	473	1.012	188	68	8	2.935	669
<i>Trento</i>	2.048	410	1.569	276	13	1	3.630	687
Trentino-Alto Adige	3.903	883	2.581	464	81	9	6.565	1.356
Verona	3.489	895	2.564	470	14	3	6.067	1.368
Vicenza	2.833	706	2.533	507	24	2	5.390	1.215
Belluno	978	293	927	177	27	-	1.932	470
Treviso	2.694	721	3.012	567	24	4	5.730	1.292
Venezia	4.015	1.002	2.174	392	19	2	6.208	1.396
Padova	3.234	805	2.719	536	10	1	5.963	1.342
Rovigo	1.073	277	1.036	208	3	2	2.112	487
Veneto	18.316	4.699	14.965	2.857	121	14	33.402	7.570
Pordenone	1.043	291	1.141	251	20	1	2.204	543
Udine	2.326	576	2.331	500	35	2	4.692	1.078
Gorizia	764	228	623	142	6	-	1.393	370
Trieste	2.415	638	430	83	36	8	2.881	729
Friuli-Venezia Giulia	6.548	1.733	4.525	976	97	11	11.170	2.720
Imperia	1.347	292	928	164	22	3	2.297	459
Savona	1.633	364	1.438	256	13	1	3.084	621
Genova	7.629	1.857	2.242	390	23	2	9.894	2.249
La Spezia	1.362	339	870	172	6	-	2.238	511
Liguria	11.971	2.852	5.478	982	64	6	17.513	3.840
Piacenza	1.760	398	966	231	11	2	2.737	631
Parma	2.598	674	1.376	350	24	1	3.998	1.025
Reggio nell'Emilia	2.583	624	1.461	301	16	1	4.060	926
Modena	3.374	867	1.741	334	15	2	5.130	1.203
Bologna	5.477	1.401	3.036	611	25	3	8.538	2.015
Ferrara	2.226	587	1.302	253	-	2	3.528	842
Ravenna	2.420	587	956	196	10	2	3.386	785
Forlì-Cesena	2.092	550	905	219	12	1	3.009	770
Rimini	1.346	351	567	133	11	3	1.924	487
Emilia-Romagna	23.876	6.039	12.310	2.628	124	17	36.310	8.684
Massa-Carrara	1.504	368	457	98	7	-	1.968	466
Lucca	2.288	555	1.366	282	13	1	3.667	838
Pistoia	1.723	424	722	165	10	1	2.455	590
Firenze	5.585	1.381	2.731	424	18	7	8.334	1.812
Prato	1.342	284	383	73	4	-	1.729	357
Livorno	2.490	632	738	162	10	2	3.238	796
Pisa	2.546	618	978	199	9	1	3.533	818
Arezzo	2.044	525	951	211	13	-	3.008	736
Siena	1.699	376	896	185	3	1	2.598	562
Grosseto	1.345	318	861	142	6	-	2.212	460
Toscana	22.566	5.481	10.083	1.941	93	13	32.742	7.435
Perugia	4.278	1.107	978	191	19	3	5.275	1.301
Terni	1.613	432	486	88	1	-	2.100	520
Umbria	5.891	1.539	1.464	279	20	3	7.375	1.821

(a) Atti pervenuti per la trascrizione nei registri dello Stato Civile del Comune di residenza del defunto.

Tavola 1.2 segue - Movimento naturale della popolazione per sesso nell'anno 2001 (iscrizioni e cancellazioni anagrafiche per nascita e per morte). Periodi 1-1/21-10 e 22-10/31-12 - Morti in totale

PROVINCE/REGIONI	NELLO STESSO COMUNE DI RESIDENZA		IN ALTRO COMUNE (a)		ALL'ESTERO MA ANCORA RESIDENTI IN ITALIA (a)		TOTALE	
	dall'	dal	dall'	dal	dall'	dal	dall'	dal
	1-1-01 al 21-10-01	22-10-01 al 31-12-01	1-1-01 al 21-10-01	22-10-01 al 31-12-01	1-1-01 al 21-10-01	22-10-01 al 31-12-01	1-1-01 al 21-10-01	22-10-01 al 31-12-01
Pesaro e Urbino	1.868	473	961	210	13	-	2.842	683
Ancona	2.586	687	1.200	238	12	1	3.798	926
Macerata	1.627	420	877	155	2	2	2.506	577
Ascoli Piceno	2.025	484	889	162	9	-	2.923	646
Marche	8.106	2.064	3.927	765	36	3	12.069	2.832
Viterbo	1.558	370	998	199	5	1	2.561	570
Rieti	764	187	699	113	3	1	1.466	301
Roma	21.618	5.075	5.962	677	208	8	27.788	5.760
Latina	2.182	583	1.075	208	21	3	3.278	794
Frosinone	2.380	633	1.274	273	33	3	3.687	909
Lazio	28.502	6.848	10.008	1.470	270	16	38.780	8.334
L'Aquila	1.662	429	840	173	37	11	2.539	613
Teramo	1.435	363	740	163	36	2	2.211	528
Pescara	1.393	354	803	135	27	3	2.223	492
Chieti	2.031	531	1.017	226	14	3	3.062	760
Abruzzo	6.521	1.677	3.400	697	114	19	10.035	2.393
Isernia	463	138	333	71	15	3	811	212
Campobasso	1.248	337	586	141	24	6	1.858	484
Molise	1.711	475	919	212	39	9	2.669	696
Caserta	4.059	1.091	1.193	272	62	6	5.314	1.369
Benevento	1.760	498	507	97	16	2	2.283	597
Napoli	15.080	4.117	3.288	552	96	13	18.464	4.682
Avellino	2.625	769	667	133	43	2	3.335	904
Salerno	5.761	1.625	1.403	222	70	5	7.234	1.852
Campania	29.285	8.100	7.058	1.276	287	28	36.630	9.404
Foggia	3.625	974	900	150	33	8	4.558	1.132
Bari	7.608	1.974	1.782	358	60	5	9.450	2.337
Taranto	3.160	785	462	104	11	1	3.633	890
Brindisi	2.190	545	406	86	16	3	2.612	634
Lecce	4.557	1.227	712	162	29	4	5.298	1.393
Puglia	21.140	5.505	4.262	860	149	21	25.551	6.386
Potenza	2.170	592	744	157	27	2	2.941	751
Matera	1.143	301	256	52	12	3	1.411	356
Basilicata	3.313	893	1.000	209	39	5	4.352	1.107
Cosenza	3.536	1.029	1.285	252	52	8	4.873	1.289
Crotone	761	189	252	51	10	1	1.023	241
Catanzaro	1.950	512	549	95	22	2	2.521	609
Vibo Valentia	895	236	331	64	15	1	1.241	301
Reggio di Calabria	3.357	710	867	179	29	3	4.253	892
Calabria	10.499	2.676	3.284	641	128	15	13.911	3.332
Trapani	2.707	616	615	98	10	3	3.332	717
Palermo	7.659	2.039	771	128	56	13	8.486	2.180
Messina	4.447	993	826	209	28	7	5.301	1.209
Agrigento	2.936	730	414	73	105	12	3.455	815
Caltanissetta	1.711	476	226	30	40	7	1.977	513
Enna	1.144	313	188	40	24	5	1.356	358
Catania	6.109	1.583	1.180	258	50	8	7.339	1.849
Ragusa	1.869	471	246	57	10	5	2.125	533
Siracusa	2.278	606	471	119	23	1	2.772	726
Sicilia	30.860	7.827	4.937	1.012	346	61	36.143	8.900
Sassari	2.419	724	792	159	17	-	3.228	883
Nuoro	1.404	347	520	115	7	-	1.931	462
Oristano	711	172	457	88	1	-	1.169	260
Cagliari	2.882	729	1.837	348	10	2	4.729	1.079
Sardegna	7.416	1.972	3.606	710	35	2	11.057	2.684
ITALIA	308.483	77.759	134.024	25.161	2.534	293	445.041	103.213
Italia Settentrionale	132.673	32.702	80.076	15.089	978	98	213.727	47.889
Nord-Occidentale	80.030	19.348	45.695	8.164	555	47	126.280	27.559
Nord-Orientale	52.643	13.354	34.381	6.925	423	51	87.447	20.330
Italia Centrale	65.065	15.932	25.482	4.455	419	35	90.966	20.422
Italia Meridionale	72.469	19.326	19.923	3.895	756	97	93.148	23.318
Italia Insulare	38.276	9.799	8.543	1.722	381	63	47.200	11.584

(a) Cfr. nota a pag. 15.

Tavola 1.2 segue - Movimento naturale della popolazione per sesso nell'anno 2001 (iscrizioni e cancellazioni anagrafiche per nascita e per morte). Periodi 1-1/21-10 e 22-10/31-12 - Morti maschi

PROVINCE/REGIONI	NELLO STESSO COMUNE DI RESIDENZA				IN ALTRO COMUNE (a)		ALL'ESTERO MA ANCORA RESIDENTI IN ITALIA (a)		TOTALE	
	dall'	dai	dall'	dal	dall'	dal	dall'	dal	dall'	dal
	1-1-01 al 21-10-01	22-10-01 al 31-12-01	1-1-01 al 21-10-01	22-10-01 al 31-12-01	1-1-01 al 21-10-01	22-10-01 al 31-12-01	1-1-01 al 21-10-01	22-10-01 al 31-12-01	1-1-01 al 21-10-01	22-10-01 al 31-12-01
Torino	5.426	1.156	3.284	496	47	4	8.757	1.656		
Vercelli	515	122	373	76	-	1	888	199		
Biella	498	124	433	83	3	1	934	208		
Verbano-Cusio-Ossola	434	102	317	59	7	1	758	162		
Novara	866	216	553	108	6	1	1.425	325		
Cuneo	1.519	359	1.114	197	20	3	2.653	559		
Asti	625	169	460	79	5	-	1.090	248		
Alessandria	1.505	367	922	189	18	3	2.445	559		
Piemonte	11.388	2.615	7.456	1.287	106	14	18.950	3.916		
Valle d'Aosta	261	77	251	42	3	1	515	120		
Varese	1.571	425	1.267	231	24	3	2.862	659		
Como	1.046	254	887	145	20	1	1.953	400		
Lecco	694	177	372	66	10	2	1.076	245		
Sondrio	396	103	311	62	4	-	711	165		
Milano	8.291	2.060	5.179	818	84	3	13.554	2.881		
Bergamo	2.318	567	986	181	15	1	3.319	749		
Brescia	2.537	653	1.343	292	29	3	3.909	948		
Pavia	1.501	367	1.042	219	12	-	2.555	586		
Lodi	512	106	275	57	2	-	789	163		
Cremona	863	219	657	103	5	-	1.525	322		
Mantova	863	231	728	146	4	1	1.595	378		
Lombardia	20.592	5.162	13.047	2.320	209	14	33.848	7.496		
Bolzano-Bozen	912	230	531	93	38	3	1.481	326		
Trento	1.024	216	822	155	6	-	1.852	371		
Trentino-Alto Adige	1.936	446	1.353	248	44	3	3.333	697		
Verona	1.608	415	1.315	234	9	1	2.932	650		
Vicenza	1.297	323	1.350	258	11	1	2.658	582		
Belluno	476	137	482	87	17	-	975	224		
Treviso	1.225	339	1.577	307	19	2	2.821	648		
Venezia	2.005	454	1.149	229	14	-	3.168	683		
Padova	1.503	387	1.489	292	7	1	2.999	680		
Rovigo	477	132	563	103	3	2	1.043	237		
Veneto	8.591	2.187	7.925	1.510	80	7	16.596	3.704		
Pordenone	488	125	585	125	11	1	1.084	251		
Udine	1.146	256	1.159	244	17	2	2.322	502		
Gorizia	328	116	289	68	4	-	621	184		
Trieste	1.092	291	230	44	21	5	1.343	340		
Friuli-Venezia Giulia	3.054	788	2.263	481	53	8	5.370	1.277		
Imperia	575	126	475	83	12	1	1.062	210		
Savona	798	165	702	128	8	-	1.508	293		
Genova	3.593	852	1.078	187	14	1	4.685	1.040		
La Spezia	662	176	465	94	4	-	1.131	270		
Liguria	5.628	1.319	2.720	492	38	2	8.386	1.813		
Piacenza	860	191	530	111	6	1	1.396	303		
Parma	1.209	329	690	176	16	1	1.915	506		
Reggio nell'Emilia	1.275	328	743	160	9	-	2.027	488		
Modena	1.566	447	889	185	7	2	2.462	634		
Bologna	2.572	716	1.519	286	15	3	4.106	1.005		
Ferrara	1.064	264	675	126	-	-	1.739	390		
Ravenna	1.194	272	509	96	9	1	1.712	369		
Forlì-Cesena	1.047	276	480	110	8	-	1.535	386		
Rimini	686	206	303	73	6	2	995	281		
Emilia-Romagna	11.473	3.029	6.338	1.323	76	10	17.887	4.362		
Massa-Carrara	772	176	244	50	4	-	1.020	226		
Lucca	1.042	276	693	152	7	-	1.742	428		
Pistoia	833	221	378	90	8	1	1.219	312		
Firenze	2.588	659	1.375	230	8	3	3.971	892		
Prato	662	143	215	42	2	-	879	185		
Livorno	1.197	299	409	80	7	2	1.613	381		
Pisa	1.237	292	521	109	6	-	1.764	401		
Arezzo	1.033	250	483	115	7	-	1.523	365		
Siena	798	171	500	98	1	1	1.299	270		
Grosseto	668	166	490	73	1	-	1.159	239		
Toscana	10.830	2.653	5.308	1.039	51	7	16.189	3.699		
Perugia	2.157	565	552	117	9	3	2.718	685		
Terni	805	216	247	47	1	-	1.053	263		
Umbria	2.962	781	799	164	10	3	3.771	948		

(a) Cfr. nota a pag. 15.

Tavola 1.2 segue - Movimento naturale della popolazione per sesso nell'anno 2001 (iscrizioni e cancellazioni anagrafiche per nascita e per morte). Periodi 1-1/21-10 e 22-10/31-12 - Morti maschi

PROVINCE/REGIONI	NELLO STESSO COMUNE DI RESIDENZA				IN ALTRO COMUNE (a)		ALL'ESTERO MA ANCORA RESIDENTI IN ITALIA (a)		TOTALE	
	dall'		dal		dall'		dal		dall'	
	1-1-01		22-10-01		1-1-01		22-10-01		1-1-01	
	al		al		al		al		al	
	21-10-01	31-12-01	21-10-01	31-12-01	21-10-01	31-12-01	21-10-01	31-12-01	21-10-01	31-12-01
Pesaro e Urbino	912	242	501	110	10	-	1.423	352		
Ancona	1.305	343	626	130	8	1	1.939	474		
Macerata	816	192	467	79	1	1	1.284	272		
Ascoli Piceno	1.008	237	483	101	7	-	1.498	338		
Marche	4.041	1.014	2.077	420	26	2	6.144	1.436		
Viterbo	818	189	567	108	5	-	1.390	297		
Rieti	388	103	346	65	1	-	735	168		
Roma	10.815	2.550	2.979	352	136	3	13.930	2.905		
Latina	1.144	302	590	117	15	-	1.749	419		
Frosinone	1.221	370	680	148	20	1	1.921	519		
Lazio	14.386	3.514	5.162	790	177	4	19.725	4.308		
L'Aquila	887	218	449	78	25	7	1.361	303		
Teramo	765	174	443	86	23	2	1.231	262		
Pescara	726	173	425	75	15	2	1.166	250		
Chieti	1.024	268	545	126	7	-	1.576	394		
Abruzzo	3.402	833	1.862	365	70	11	5.334	1.209		
Isernia	227	74	167	34	8	2	402	110		
Campobasso	632	169	332	79	12	5	976	253		
Molise	859	243	499	113	20	7	1.378	363		
Caserta	2.016	568	672	144	38	3	2.726	715		
Benevento	915	261	267	56	9	1	1.191	318		
Napoli	7.507	2.068	1.788	316	69	8	9.364	2.392		
Avellino	1.340	403	326	76	26	1	1.692	480		
Salerno	2.949	855	814	129	46	4	3.809	988		
Campania	14.727	4.155	3.867	721	188	17	18.782	4.893		
Foggia	1.866	489	531	100	20	5	2.417	594		
Bari	3.848	1.006	956	186	41	3	4.845	1.195		
Taranto	1.607	398	271	60	8	1	1.886	459		
Brindisi	1.093	274	251	48	13	2	1.357	324		
Lecce	2.275	632	375	91	19	3	2.669	726		
Puglia	10.689	2.799	2.384	485	101	14	13.174	3.298		
Potenza	1.169	309	411	97	16	2	1.596	408		
Matera	623	161	153	32	9	1	785	194		
Basilicata	1.792	470	564	129	25	3	2.381	602		
Cosenza	1.790	490	696	144	33	6	2.519	640		
Crotone	408	99	133	25	7	-	548	124		
Catanzaro	946	256	285	52	15	2	1.246	310		
Vibo Valentia	437	112	184	35	8	1	629	148		
Reggio di Calabria	1.613	366	469	89	16	1	2.098	456		
Calabria	5.194	1.323	1.767	345	79	10	7.040	1.678		
Trapani	1.335	289	355	45	5	1	1.695	335		
Palermo	3.753	968	406	64	38	7	4.197	1.039		
Messina	2.153	496	442	116	13	2	2.608	614		
Agrigento	1.476	381	234	37	61	4	1.771	422		
Caftanissetta	834	251	132	22	21	3	987	276		
Enna	588	155	111	24	18	2	717	181		
Catania	3.102	803	642	134	33	5	3.777	942		
Ragusa	926	224	138	29	7	1	1.071	254		
Siracusa	1.135	305	260	75	16	1	1.411	381		
Sicilia	15.302	3.872	2.720	546	212	26	18.234	4.444		
Sassari	1.277	376	452	88	13	-	1.742	464		
Nuoro	777	176	292	65	6	-	1.075	241		
Oristano	367	84	265	50	1	-	633	134		
Cagliari	1.519	402	1.062	190	7	2	2.588	594		
Sardegna	3.940	1.038	2.071	393	27	2	6.038	1.433		
ITALIA	151.047	38.318	70.433	13.213	1.595	165	223.075	51.696		
Italia Settentrionale	62.923	15.623	41.353	7.703	609	59	104.885	23.385		
Nord-Occidentale	37.869	9.173	23.474	4.141	356	31	61.699	13.345		
Nord-Orientale	25.054	6.450	17.879	3.562	253	28	43.186	10.040		
Italia Centrale	32.219	7.962	13.346	2.413	264	16	45.829	10.391		
Italia Meridionale	36.663	9.823	10.943	2.158	483	62	48.089	12.043		
Italia Insulare	19.242	4.910	4.791	939	239	28	24.272	5.877		

(a) Cfr. nota a pag. 15.

Tavola 1.3 - Movimento migratorio per provincia e regione nell'anno 2001 (Iscrizioni e cancellazioni anagrafiche per trasferimento di residenza) - Periodi 1-1/21-10 e 22-10/31-12 - Iscritti in totale

PROVINCE/REGIONI	DA ALTRO COMUNE		DALL'ESTERO		ALTRI ISCRITTI		TOTALE	
	dall'	dal	dall'	dal	dall'	dal	dall'	dal
	1-1-01	22-10-01	1-1-01	22-10-01	1-1-01	22-10-01	1-1-01	22-10-01
	al	al	al	al	al	al	al	al
	21-10-01	31-12-01	21-10-01	31-12-01	21-10-01	31-12-01	21-10-01	31-12-01
Torino	50.845	3.137	6.684	1.039	696	59	58.225	4.235
Vercelli	4.174	339	583	76	11	-	4.768	415
Biella	5.536	409	570	71	34	6	6.140	486
Verbano-Cusio-Ossola	3.799	386	406	86	311	7	4.516	479
Novara	8.943	826	1.139	135	115	5	10.197	966
Cuneo	11.939	1.116	2.078	397	89	6	14.106	1.519
Asti	5.136	647	916	162	67	8	6.119	817
Alessandria	9.924	1.446	1.265	213	171	25	11.360	1.684
Piemonte	100.296	8.306	13.641	2.179	1.494	116	115.431	10.601
Valle d'Aosta	3.644	307	268	26	43	7	3.955	340
Varese	22.287	2.882	2.848	339	140	20	25.275	3.241
Como	14.852	1.175	1.602	230	139	30	16.593	1.435
Lecco	7.895	787	959	137	51	11	8.905	935
Sondrio	2.891	262	452	60	28	6	3.371	328
Milano	83.514	4.989	23.449	1.673	1.092	81	108.055	6.743
Bergamo	24.156	2.430	3.282	342	240	23	27.678	2.795
Brescia	25.114	2.566	6.427	1.020	269	43	31.810	3.629
Pavia	14.393	2.019	1.203	275	77	10	15.673	2.304
Lodi	5.297	806	762	176	23	14	6.082	996
Cremona	7.477	774	1.392	175	70	10	8.939	959
Mantova	9.927	1.060	1.943	193	120	6	11.990	1.259
Lombardia	217.803	19.750	44.319	4.620	2.249	254	264.371	24.624
<i>Bolzano-Bozen</i>	7.721	693	1.969	270	111	8	9.801	971
<i>Trento</i>	9.151	774	2.277	244	145	7	11.573	1.025
Trentino-Alto Adige	16.872	1.467	4.246	514	256	15	21.374	1.996
Verona	18.406	1.378	4.397	465	123	20	22.926	1.863
Vicenza	18.321	1.229	4.543	474	114	33	22.978	1.736
Belluno	3.705	274	830	111	21	8	4.556	393
Treviso	20.286	1.726	4.890	574	188	15	25.364	2.315
Venezia	13.052	1.269	2.554	392	414	14	16.020	1.675
Padova	17.256	1.183	3.076	394	151	23	20.483	1.600
Rovigo	3.882	316	561	79	47	9	4.490	404
Veneto	94.908	7.375	20.851	2.489	1.058	122	116.817	9.986
Pordenone	7.308	468	1.781	226	56	6	9.145	700
Udine	11.234	1.383	2.133	380	170	25	13.537	1.788
Gorizia	3.492	348	594	85	35	4	4.121	437
Trieste	2.673	533	1.036	205	31	4	3.740	742
Friuli-Venezia Giulia	24.707	2.732	5.544	896	292	39	30.543	3.667
Imperia	4.900	347	897	111	102	11	5.899	469
Savona	7.078	578	861	115	78	8	8.017	701
Genova	11.757	845	2.618	314	615	88	14.990	1.247
La Spezia	4.762	360	564	88	84	10	5.410	458
Liguria	28.497	2.130	4.940	628	879	117	34.316	2.875
Piacenza	5.892	605	1.204	189	99	5	7.195	799
Parma	9.564	1.839	1.832	445	203	19	11.599	2.303
Reggio nell'Emilia	12.903	1.700	2.355	340	148	17	15.406	2.057
Modena	16.630	1.851	3.256	435	270	120	20.156	2.406
Bologna	25.080	2.889	3.714	751	623	113	29.417	3.753
Ferrara	5.792	950	740	141	92	13	6.624	1.104
Ravenna	6.347	595	1.423	282	160	17	7.930	894
Forlì-Cesena	6.843	394	1.435	193	128	9	8.406	596
Rimini	6.156	781	1.107	128	134	13	7.397	922
Emilia-Romagna	95.207	11.604	17.066	2.904	1.857	326	114.130	14.834
Massa-Carrara	2.604	117	417	25	15	-	3.036	142
Lucca	6.299	1.210	1.016	215	47	11	7.362	1.436
Pistoia	5.995	444	1.216	165	51	5	7.262	614
Firenze	19.191	2.176	5.174	620	516	66	24.881	2.862
Prato	4.330	864	1.375	450	125	36	5.830	1.350
Livorno	4.856	917	685	156	56	9	5.597	1.082
Pisa	8.823	1.162	1.124	194	114	19	10.061	1.375
Arezzo	5.921	568	1.598	154	27	-	7.546	722
Siena	5.797	452	1.169	137	34	1	7.000	590
Grosseto	3.760	239	616	75	24	10	4.400	324
Toscana	67.576	8.149	14.390	2.191	1.009	157	82.975	10.497
Perugia	9.741	1.472	2.767	513	103	17	12.611	2.002
Terni	2.794	269	722	54	16	3	3.532	326
Umbria	12.535	1.741	3.489	567	119	20	16.143	2.328

Tavola 1.3 segue - Movimento migratorio per provincia e regione nell'anno 2001 (Iscrizioni e cancellazioni anagrafiche per trasferimento di residenza) - Periodi 1-1/21-10 e 22-10/31-12 - Iscritti in totale

PROVINCE/REGIONI	DA ALTRO COMUNE		DALL'ESTERO		ALTRI ISCRITTI		TOTALE	
	dall'	dal	dall'	dal	dall'	dal	dall'	dal
	1-1-01 al 21-10-01	22-10-01 al 31-12-01	1-1-01 al 21-10-01	22-10-01 al 31-12-01	1-1-01 al 21-10-01	22-10-01 al 31-12-01	1-1-01 al 21-10-01	22-10-01 al 31-12-01
Pesaro e Urbino	7.209	488	1.332	181	78	6	8.619	675
Ancona	8.018	809	1.693	271	60	2	9.771	1.082
Macerata	4.931	732	1.696	242	85	20	6.712	994
Ascoli Piceno	5.620	583	1.156	143	50	2	6.826	728
Marche	25.778	2.612	5.877	837	273	30	31.928	3.479
Viterbo	4.958	908	758	150	19	3	5.735	1.061
Rieti	2.880	483	368	60	15	2	3.263	545
Roma	59.839	9.060	19.374	1.790	200	24	79.413	10.874
Latina	7.380	969	1.166	230	78	1	8.624	1.200
Frosinone	5.292	1.145	1.055	181	38	2	6.385	1.328
Lazio	80.349	12.565	22.721	2.411	350	32	103.420	15.008
L'Aquila	3.930	876	896	183	43	38	4.869	1.097
Teramo	4.276	290	804	99	17	2	5.097	391
Pescara	5.410	852	660	137	70	12	6.140	1.001
Chieti	5.212	805	977	243	41	6	6.230	1.054
Abruzzo	18.828	2.823	3.337	662	171	58	22.336	3.543
Isernia	1.254	258	143	35	3	-	1.400	293
Campobasso	2.492	562	384	63	7	-	2.883	625
Molise	3.746	820	527	98	10	-	4.283	918
Caserta	15.639	1.175	1.351	169	20	1	17.010	1.345
Benevento	3.377	295	374	44	291	-	4.042	339
Napoli	50.538	6.976	4.285	576	179	18	55.002	7.570
Avellino	6.073	545	818	108	17	4	6.908	657
Salerno	14.926	941	1.475	135	81	2	16.482	1.078
Campania	90.553	9.932	8.303	1.032	588	25	99.444	10.989
Foggia	5.380	864	991	173	62	4	6.433	1.041
Bari	15.331	1.786	2.118	377	45	2	17.494	2.165
Taranto	5.751	541	523	57	122	3	6.396	601
Brindisi	3.206	520	566	111	149	-	3.921	631
Lecce	8.685	1.350	1.630	267	63	2	10.378	1.619
Puglia	38.353	5.061	5.828	985	441	11	44.622	6.057
Potenza	3.499	437	474	69	15	3	3.988	509
Matera	1.665	298	428	94	13	4	2.106	396
Basilicata	5.164	735	902	163	28	7	6.094	905
Cosenza	9.506	680	1.178	125	30	2	10.714	807
Crotone	1.933	101	414	30	25	4	2.372	135
Catanzaro	4.617	217	865	93	34	1	5.516	311
Vibo Valentia	1.863	151	286	26	12	4	2.161	181
Reggio di Calabria	5.980	306	756	65	61	2	6.797	373
Calabria	23.899	1.455	3.499	339	162	13	27.560	1.807
Trapani	5.170	324	586	74	19	2	5.775	400
Palermo	17.441	3.285	1.998	280	268	79	19.707	3.644
Messina	7.753	435	1.094	62	27	2	8.874	499
Agrigento	3.487	385	1.320	150	61	10	4.868	545
Caltanissetta	2.129	404	423	58	93	-	2.645	462
Enna	1.360	143	342	38	2	8	1.704	189
Catania	20.622	2.982	1.312	220	186	42	22.120	3.244
Ragusa	2.421	166	714	86	27	-	3.162	252
Siracusa	4.294	403	661	77	21	-	4.976	480
Sicilia	64.677	8.527	8.450	1.045	704	143	73.831	9.715
Sassari	5.756	342	541	46	20	2	6.317	390
Nuoro	2.698	147	238	22	52	3	2.988	172
Oristano	1.756	99	144	6	3	2	1.903	107
Cagliari	13.072	1.042	902	93	213	22	14.187	1.157
Sardegna	23.282	1.630	1.825	167	288	29	25.395	1.826
ITALIA	1.036.674	109.721	190.023	24.753	12.271	1.521	1.238.968	135.995
Italia Settentrionale	581.934	53.671	110.875	14.256	8.128	996	700.937	68.923
Nord-Occidentale	350.240	30.493	63.168	7.453	4.665	494	418.073	38.440
Nord-Orientale	231.694	23.178	47.707	6.803	3.463	502	282.864	30.483
Italia Centrale	186.238	25.067	46.477	6.006	1.751	239	234.466	31.312
Italia Meridionale	180.543	20.826	22.396	3.279	1.400	114	204.339	24.219
Italia Insulare	87.959	10.157	10.275	1.212	992	172	99.226	11.541

Tavola 1.3 segue - Movimento migratorio per provincia e regione nell'anno 2001 (Iscrizioni e cancellazioni anagrafiche per trasferimento di residenza) - Periodi 1-1/21-10 e 22-10/31-12 - Iscritti maschi

PROVINCE/REGIONI	DA ALTRO COMUNE		DALL'ESTERO		ALTRI ISCRITTI		TOTALE	
	dall'	dal	dall'	dal	dall'	dal	dall'	dal
	1-1-01 al 21-10-01	22-10-01 al 31-12-01	1-1-01 al 21-10-01	22-10-01 al 31-12-01	1-1-01 al 21-10-01	22-10-01 al 31-12-01	1-1-01 al 21-10-01	22-10-01 al 31-12-01
Torino	25.810	1.598	3.345	469	534	47	29.689	2.114
Vercelli	2.143	164	276	34	9	-	2.428	198
Biella	2.742	225	279	32	27	4	3.048	261
Verbano-Cusio-Ossola	1.976	196	191	40	203	6	2.370	242
Novara	4.689	419	545	66	87	5	5.321	490
Cuneo	6.152	577	997	179	70	4	7.219	760
Asti	2.656	321	426	83	54	6	3.136	410
Alessandria	5.059	742	600	82	111	14	5.770	838
Piemonte	51.227	4.242	6.659	985	1.095	86	58.981	5.313
Valle d'Aosta	1.894	164	122	13	32	5	2.048	182
Varese	11.572	1.470	1.426	172	91	15	13.089	1.657
Como	7.576	582	804	114	105	21	8.485	717
Lecco	4.128	407	489	80	40	7	4.657	494
Sondrio	1.400	133	213	28	19	4	1.632	165
Milano	43.058	2.553	13.197	867	754	61	57.009	3.481
Bergamo	12.795	1.266	1.784	203	164	17	14.743	1.486
Brescia	13.328	1.375	3.528	570	203	23	17.059	1.968
Pavia	7.392	1.035	569	129	65	7	8.026	1.171
Lodi	2.823	415	397	95	15	6	3.235	516
Cremona	3.967	417	730	97	59	8	4.756	522
Mantova	5.222	560	1.001	107	81	6	6.304	673
Lombardia	113.261	10.213	24.138	2.462	1.596	175	138.995	12.850
<i>Bolzano-Bozen</i>	3.837	319	1.005	136	96	6	4.938	461
<i>Trento</i>	4.569	398	1.153	134	111	6	5.833	538
Trentino-Alto Adige	8.406	717	2.158	270	207	12	10.771	999
Verona	9.494	711	2.243	266	73	14	11.810	991
Vicenza	9.533	658	2.456	291	86	22	12.075	971
Belluno	1.846	138	431	58	15	8	2.292	204
Treviso	10.514	885	2.774	349	146	11	13.434	1.245
Venezia	6.567	613	1.299	213	259	10	8.125	836
Padova	8.648	587	1.595	213	115	19	10.358	819
Rovigo	1.971	154	274	41	35	6	2.280	201
Veneto	48.573	3.746	11.072	1.431	729	90	60.374	5.267
Pordenone	3.912	251	939	115	39	5	4.890	371
Udine	5.807	688	1.173	201	111	20	7.091	909
Gorizia	1.901	197	345	54	29	4	2.275	255
Trieste	1.373	260	519	88	23	1	1.915	349
Friuli-Venezia Giulia	12.993	1.396	2.976	458	202	30	16.171	1.884
Imperia	2.393	182	447	58	80	9	2.920	249
Savona	3.449	274	455	67	64	8	3.968	349
Genova	5.828	427	1.288	140	466	66	7.582	633
La Spezia	2.386	175	257	47	53	8	2.696	230
Liguria	14.056	1.058	2.447	312	663	91	17.166	1.461
Piacenza	3.091	339	663	102	72	4	3.826	445
Parma	5.049	952	987	231	147	14	6.183	1.197
Reggio nell'Emilia	7.005	910	1.288	188	115	17	8.408	1.115
Modena	8.900	999	1.728	248	209	72	10.837	1.319
Bologna	12.941	1.509	1.760	385	430	74	15.131	1.968
Ferrara	2.963	491	359	73	63	12	3.385	576
Ravenna	3.225	302	653	124	133	13	4.011	439
Forlì-Cesena	3.663	204	712	103	106	6	4.481	313
Rimini	3.083	400	553	55	98	12	3.734	467
Emilia-Romagna	49.920	6.106	8.703	1.509	1.373	224	59.996	7.839
Massa-Carrara	1.349	64	189	6	10	-	1.548	70
Lucca	3.179	589	522	103	35	9	3.736	701
Pistoia	3.049	238	596	76	41	5	3.686	319
Firenze	9.714	1.086	2.496	286	353	43	12.563	1.415
Prato	2.251	448	724	224	83	22	3.058	694
Livorno	2.392	480	302	71	42	4	2.736	555
Pisa	4.425	594	580	97	83	10	5.088	701
Arezzo	3.062	290	823	69	17	-	3.902	359
Siena	2.956	228	582	74	24	-	3.562	302
Grosseto	1.945	126	271	35	19	7	2.235	168
Toscana	34.322	4.143	7.085	1.041	707	100	42.114	5.284
Perugia	5.058	774	1.326	229	73	11	6.457	1.014
Terni	1.408	151	355	23	11	1	1.774	175
Umbria	6.466	925	1.681	252	84	12	8.231	1.189

Tavola 1.3 segue - Movimento migratorio per provincia e regione nell'anno 2001 (Iscrizioni e cancellazioni anagrafiche per trasferimento di residenza) - Periodi 1-1/21-10 e 22-10/31-12 - Iscritti maschi

PROVINCE/REGIONI	DA ALTRO COMUNE		DALL'ESTERO		ALTRI ISCRITTI		TOTALE	
	dall'	dal	dall'	dal	dall'	dal	dall'	dal
	1-1-01	22-10-01	1-1-01	22-10-01	1-1-01	22-10-01	1-1-01	22-10-01
	al	al	al	al	al	al	al	al
	21-10-01	31-12-01	21-10-01	31-12-01	21-10-01	31-12-01	21-10-01	31-12-01
Pesaro e Urbino	3.902	272	668	88	57	4	4.627	364
Ancona	4.148	417	827	131	41	1	5.016	549
Macerata	2.614	379	850	123	51	10	3.515	512
Ascoli Piceno	2.865	317	529	64	33	1	3.427	382
Marche	13.529	1.385	2.874	406	182	16	16.585	1.807
Viterbo	2.616	481	382	75	9	2	3.007	558
Rieti	1.550	265	161	22	5	2	1.716	289
Roma	29.273	4.493	9.428	832	116	12	38.817	5.337
Latina	3.820	513	580	114	53	-	4.453	627
Frosinone	2.622	566	499	77	14	1	3.135	644
Lazio	39.881	6.318	11.050	1.120	197	17	51.128	7.455
L'Aquila	2.067	449	419	80	29	18	2.515	547
Teramo	2.099	150	363	42	9	2	2.471	194
Pescara	2.684	391	313	69	49	5	3.046	465
Chieti	2.627	393	446	119	20	3	3.093	515
Abruzzo	9.477	1.383	1.541	310	107	28	11.125	1.721
Isernia	669	127	55	19	2	-	726	146
Campobasso	1.230	290	197	30	5	-	1.432	320
Molise	1.899	417	252	49	7	-	2.158	466
Caserta	7.818	587	738	75	11	1	8.567	663
Benevento	1.637	147	161	20	116	-	1.914	167
Napoli	25.383	3.484	2.174	258	102	11	27.659	3.753
Avellino	3.107	281	393	54	11	3	3.511	338
Salerno	7.582	487	733	63	52	1	8.367	551
Campania	45.527	4.986	4.199	470	292	16	50.018	5.472
Foggia	2.762	418	525	89	40	4	3.327	511
Bari	7.760	888	1.086	190	34	2	8.880	1.080
Taranto	2.963	284	274	31	72	2	3.309	317
Brindisi	1.650	273	318	66	54	-	2.022	339
Lecca	4.297	643	841	146	38	2	5.176	791
Puglia	19.432	2.506	3.044	522	238	10	22.714	3.038
Potenza	1.827	219	242	32	8	3	2.077	254
Matera	845	147	243	55	9	2	1.097	204
Basilicata	2.672	366	485	87	17	5	3.174	458
Cosenza	4.787	326	572	54	16	-	5.375	380
Crotone	976	50	214	11	17	1	1.207	62
Catanzaro	2.396	104	379	54	21	1	2.796	159
Vibo Valentia	972	72	138	10	8	1	1.118	83
Reggio di Calabria	3.111	153	376	34	39	2	3.526	189
Calabria	12.242	705	1.679	163	101	5	14.022	873
Trapani	2.668	152	298	44	16	2	2.982	198
Palermo	8.698	1.641	982	134	153	48	9.833	1.823
Messina	3.832	220	543	33	15	1	4.390	254
Agrigento	1.781	192	683	80	40	8	2.504	280
Caltanissetta	1.090	187	213	35	49	-	1.352	222
Enna	709	73	161	17	-	5	870	95
Catania	10.261	1.443	673	100	110	26	11.044	1.569
Ragusa	1.260	80	445	47	21	-	1.726	127
Siracusa	2.213	221	320	36	18	-	2.551	257
Sicilia	32.512	4.209	4.318	526	422	90	37.252	4.825
Sassari	2.869	172	253	24	12	1	3.134	197
Nuoro	1.410	81	118	10	20	3	1.548	94
Oristano	860	53	67	2	3	1	930	56
Cagliari	6.484	518	476	47	160	15	7.100	580
Sardegna	11.603	824	914	83	195	20	12.712	927
ITALIA	529.892	55.809	97.397	12.469	8.446	1.032	635.735	69.310
Italia Settentrionale	300.330	27.642	58.275	7.440	5.897	713	364.502	35.795
Nord-Occidentale	180.438	15.677	33.366	3.772	3.386	357	217.190	19.806
Nord-Orientale	119.892	11.965	24.909	3.668	2.511	356	147.312	15.989
Italia Centrale	94.198	12.771	22.690	2.819	1.170	145	118.058	15.735
Italia Meridionale	91.249	10.363	11.200	1.601	762	64	103.211	12.028
Italia Insulare	44.115	5.033	5.232	609	617	110	49.964	5.752

Tavola 1.3 segue - Movimento migratorio per provincia e regione nell'anno 2001 (Iscrizioni e cancellazioni anagrafiche per trasferimento di residenza) - Periodi 1-1/21-10 e 22-10/31-12 - Cancellati in totale

PROVINCE/REGIONI	PER ALTRO COMUNE		PER L' ESTERO		ALTRI CANCELLATI		TOTALE	
	dall'	dal	dall'	dal	dall'	dal	dall'	dal
	1-1-01 al 21-10-01	22-10-01 al 31-12-01	1-1-01 al 21-10-01	22-10-01 al 31-12-01	1-1-01 al 21-10-01	22-10-01 al 31-12-01	1-1-01 al 21-10-01	22-10-01 al 31-12-01
Torino	50.968	4.071	1.716	187	1.605	135	54.289	4.393
Vercelli	4.030	379	140	4	55	-	4.225	383
Biella	5.284	555	141	12	46	1	5.471	568
Verbano-Cusio-Ossola	3.505	458	206	18	45	9	3.756	485
Novara	7.836	749	305	16	182	16	8.323	781
Cuneo	11.309	1.130	380	17	354	19	12.043	1.166
Asti	4.679	704	162	10	146	21	4.987	735
Alessandria	8.714	1.398	239	29	349	63	9.302	1.490
Piemonte	96.325	9.444	3.289	293	2.782	264	102.396	10.001
Valle d'Aosta	3.319	264	81	8	53	1	3.453	273
Varese	19.810	2.728	1.037	96	329	12	21.176	2.836
Como	13.235	1.110	623	44	520	10	14.378	1.164
Lecco	6.901	760	200	22	86	2	7.187	784
Sondrio	2.864	347	274	19	42	3	3.180	369
Milano	86.370	7.978	5.235	328	3.128	460	94.733	8.766
Bergamo	21.194	2.654	634	48	851	52	22.679	2.754
Brescia	22.332	2.764	782	66	869	23	23.983	2.853
Pavia	11.322	1.683	207	13	235	27	11.764	1.723
Lodi	4.210	617	114	14	43	4	4.367	635
Cremona	6.444	751	232	3	222	19	6.898	773
Mantova	8.674	951	243	24	277	4	9.194	979
Lombardia	203.356	22.343	9.581	677	6.602	616	219.539	23.636
<i>Bolzano-Bozen</i>	<i>7.690</i>	<i>880</i>	<i>739</i>	<i>71</i>	<i>410</i>	<i>35</i>	<i>8.839</i>	<i>986</i>
<i>Trento</i>	<i>8.150</i>	<i>743</i>	<i>427</i>	<i>26</i>	<i>386</i>	<i>11</i>	<i>8.963</i>	<i>780</i>
Trentino-Alto Adige	15.840	1.623	1.166	97	796	46	17.802	1.766
Verona	16.467	1.220	741	33	279	9	17.487	1.262
Vicenza	16.973	1.175	892	29	597	14	18.462	1.218
Belluno	3.433	260	365	30	64	8	3.862	298
Treviso	17.726	1.506	885	45	502	4	19.113	1.555
Venezia	13.053	1.470	570	40	350	22	13.973	1.532
Padova	16.632	1.782	566	41	371	9	17.569	1.832
Rovigo	3.766	395	98	4	110	-	3.974	399
Veneto	88.050	7.808	4.117	222	2.273	66	94.440	8.096
Pordenone	5.804	493	321	23	106	1	6.231	517
Udine	10.080	1.255	543	56	239	32	10.862	1.343
Gorizia	3.017	280	161	28	51	4	3.229	312
Trieste	2.411	615	370	59	152	12	2.933	686
Friuli-Venezia Giulia	21.312	2.643	1.395	166	548	49	23.255	2.858
Imperia	4.344	370	324	30	178	-	4.846	400
Savona	6.171	588	221	8	265	1	6.657	597
Genova	12.762	1.082	747	65	1.006	248	14.515	1.395
La Spezia	4.598	412	104	3	121	1	4.823	416
Liguria	27.875	2.452	1.396	106	1.570	250	30.841	2.808
Piacenza	5.048	513	142	12	117	5	5.307	530
Parma	7.687	1.466	307	49	391	10	8.385	1.525
Reggio nell'Emilia	9.337	1.045	249	10	294	38	9.880	1.093
Modena	13.669	1.561	475	41	800	16	14.944	1.618
Bologna	21.452	3.197	730	100	999	239	23.181	3.536
Ferrara	4.979	749	117	14	137	16	5.233	779
Ravenna	4.681	572	214	20	492	1	5.387	593
Forlì-Cesena	4.951	367	278	34	191	1	5.420	402
Rimini	4.574	865	594	113	248	237	5.416	1.215
Emilia-Romagna	76.378	10.335	3.106	393	3.669	563	83.153	11.291
Massa-Carrara	2.404	282	139	7	28	-	2.571	289
Lucca	5.329	1.038	230	35	212	30	5.771	1.103
Pistoia	5.030	437	184	12	293	9	5.507	458
Firenze	18.888	2.875	948	83	1.442	145	21.278	3.103
Prato	3.905	678	88	61	605	1	4.598	740
Livorno	4.196	738	180	26	153	7	4.529	771
Pisa	7.875	1.084	270	28	267	-	8.412	1.112
Arezzo	4.758	662	233	23	77	1	5.068	686
Siena	4.552	386	177	15	65	1	4.794	402
Grosseto	3.098	286	146	33	65	-	3.309	319
Toscana	60.035	8.466	2.595	323	3.207	194	65.837	8.983
Perugia	8.026	1.090	499	40	254	29	8.779	1.159
Terni	2.494	216	96	9	36	-	2.626	225
Umbria	10.520	1.306	595	49	290	29	11.405	1.384

Tavola 1.3 segue - Movimento migratorio per provincia e regione nell'anno 2001 (Iscrizioni e cancellazioni anagrafiche per trasferimento di residenza) - Periodi 1-1/21-10 e 22-10/31-12 - Cancellati in totale

PROVINCE/REGIONI	PER ALTRO COMUNE		PER L' ESTERO		ALTRI CANCELLATI		TOTALE	
	dall'	dal	dall'	dal	dall'	dal	dall'	dal
	1-1-01 al 21-10-01	22-10-01 al 31-12-01	1-1-01 al 21-10-01	22-10-01 al 31-12-01	1-1-01 al 21-10-01	22-10-01 al 31-12-01	1-1-01 al 21-10-01	22-10-01 al 31-12-01
Pesaro e Urbino	5.147	493	406	30	206	32	5.759	555
Ancona	6.705	609	338	22	142	4	7.185	635
Macerata	4.062	647	285	40	440	10	4.787	697
Ascoli Piceno	4.960	413	230	5	155	4	5.345	422
Marche	20.874	2.162	1.259	97	943	50	23.076	2.309
Viterbo	4.580	589	136	10	45	4	4.761	603
Rieti	2.643	276	56	4	103	1	2.802	281
Roma	60.106	6.210	2.971	221	794	114	63.871	6.545
Latina	6.777	984	484	45	165	47	7.426	1.076
Frosinone	5.391	1.055	286	29	97	26	5.774	1.110
Lazio	79.497	9.114	3.933	309	1.204	192	84.634	9.615
L'Aquila	3.769	693	710	41	142	25	4.621	759
Teramo	3.807	393	284	14	30	1	4.121	408
Pescara	4.948	972	179	24	97	19	5.224	1.015
Chieti	4.837	882	285	56	35	11	5.157	949
Abruzzo	17.361	2.940	1.458	135	304	56	19.123	3.131
Isernia	1.099	272	308	2	7	5	1.414	279
Campobasso	2.580	538	284	21	153	3	3.017	562
Molise	3.679	810	592	23	160	8	4.431	841
Caserta	18.367	2.542	548	45	125	-	19.040	2.587
Benevento	3.731	344	379	2	42	-	4.152	346
Napoli	64.847	8.733	2.274	134	339	58	67.460	8.925
Avellino	6.105	496	1.673	21	44	4	7.822	521
Salerno	16.912	1.636	1.307	75	129	2	18.348	1.713
Campania	109.962	13.751	6.181	277	679	64	116.822	14.092
Foggia	8.933	1.742	744	99	97	21	9.774	1.862
Bari	17.879	2.497	1.146	215	258	14	19.283	2.726
Taranto	7.725	988	330	29	67	1	8.122	1.018
Brindisi	4.692	961	646	76	6	3	5.344	1.040
Lecce	10.009	1.754	1.748	171	58	1	11.815	1.926
Puglia	49.238	7.942	4.614	590	486	40	54.338	8.572
Potenza	4.550	701	369	15	85	5	5.004	721
Matera	2.207	362	163	15	61	-	2.431	377
Basilicata	6.757	1.063	532	30	146	5	7.435	1.098
Cosenza	10.838	1.037	3.112	41	29	2	13.979	1.080
Crotone	3.003	254	734	42	2	-	3.739	296
Catanzaro	5.399	701	1.226	46	610	-	7.235	747
Vibo Valentia	2.941	379	256	35	12	-	3.209	414
Reggio di Calabria	8.372	938	541	14	147	1	9.060	953
Calabria	30.553	3.309	5.869	178	800	3	37.222	3.490
Trapani	6.066	478	617	19	58	7	6.741	504
Palermo	23.151	4.223	1.559	281	907	101	25.617	4.605
Messina	9.594	944	695	18	19	-	10.308	962
Agrigento	5.124	770	1.960	181	110	-	7.194	951
Caltanissetta	3.587	835	487	118	5	-	4.079	953
Enna	2.100	351	650	36	6	-	2.756	387
Catania	22.516	3.989	1.967	196	791	91	25.274	4.276
Ragusa	3.150	240	285	22	56	5	3.491	267
Siracusa	5.529	437	431	11	119	1	6.079	449
Sicilia	80.817	12.267	8.651	882	2.071	205	91.539	13.354
Sassari	5.637	456	409	11	85	44	6.131	511
Nuoro	3.398	250	230	7	69	1	3.697	258
Oriстано	1.964	240	178	9	17	1	2.159	250
Cagliari	15.040	1.552	952	64	243	12	16.235	1.628
Sardegna	26.039	2.498	1.769	91	414	58	28.222	2.647
ITALIA	1.027.787	122.540	62.179	4.946	28.997	2.759	1.118.963	130.245
Italia Settentrionale	532.455	56.912	24.131	1.962	18.293	1.855	574.879	60.729
Nord-Occidentale	330.875	34.503	14.347	1.084	11.007	1.131	356.229	36.718
Nord-Orientale	201.580	22.409	9.784	878	7.286	724	218.650	24.011
Italia Centrale	170.926	21.048	8.382	778	5.644	465	184.952	22.291
Italia Meridionale	217.550	29.815	19.246	1.233	2.575	176	239.371	31.224
Italia Insulare	106.856	14.765	10.420	973	2.485	263	119.761	16.001

Tavola 1.3 segue - Movimento migratorio per provincia e regione nell'anno 2001 (Iscrizioni e cancellazioni anagrafiche per trasferimento di residenza) - Periodi 1-1/21-10 e 22-10/31-12 - Cancellati maschi

PROVINCE/REGIONI	PER ALTRO COMUNE		PER L' ESTERO		ALTRI CANCELLATI		TOTALE	
	dall'	dal	dall'	dal	dall'	dal	dall'	dal
	1-1-01 al 21-10-01	22-10-01 al 31-12-01	1-1-01 al 21-10-01	22-10-01 al 31-12-01	1-1-01 al 21-10-01	22-10-01 al 31-12-01	1-1-01 al 21-10-01	22-10-01 al 31-12-01
Torino	25.977	2.013	963	135	1.159	99	28.099	2.247
Vercelli	2.055	186	74	1	43	-	2.172	187
Biella	2.609	287	76	6	36	-	2.721	293
Verbano-Cusio-Ossola	1.783	206	123	11	31	3	1.937	220
Novara	4.081	363	170	11	137	13	4.388	387
Cuneo	5.781	543	214	12	266	16	6.261	571
Asti	2.398	358	82	7	105	16	2.585	381
Alessandria	4.383	695	136	17	217	33	4.736	745
Piemonte	49.067	4.651	1.838	200	1.994	180	52.899	5.031
Valle d'Aosta	1.729	134	37	5	40	1	1.806	140
Varese	10.146	1.385	598	49	220	10	10.964	1.444
Como	6.679	531	336	25	336	6	7.351	562
Lecco	3.533	366	122	13	59	1	3.714	380
Sondrio	1.335	161	157	15	25	3	1.517	179
Milano	44.417	4.099	2.869	184	2.113	335	49.399	4.618
Bergamo	10.992	1.317	360	27	586	37	11.938	1.381
Brescia	11.582	1.403	435	33	646	17	12.663	1.453
Pavia	5.652	845	122	8	156	14	5.930	867
Lodi	2.179	323	68	7	34	1	2.281	331
Cremona	3.346	391	132	-	134	12	3.612	403
Mantova	4.442	501	151	12	202	3	4.795	516
Lombardia	104.303	11.322	5.350	373	4.511	439	114.164	12.134
<i>Bolzano-Bozen</i>	3.790	391	416	31	322	27	4.528	449
<i>Trento</i>	3.898	356	233	14	262	7	4.393	377
Trentino-Alto Adige	7.688	747	649	45	584	34	8.921	826
Verona	8.312	589	393	18	208	6	8.913	613
Vicenza	8.537	593	495	19	450	6	9.482	618
Belluno	1.683	126	202	16	46	5	1.931	147
Treviso	8.912	764	491	23	363	2	9.766	789
Venezia	6.412	712	307	22	262	14	6.981	748
Padova	8.161	865	306	19	271	3	8.738	887
Rovigo	1.840	180	56	3	74	-	1.970	183
Veneto	43.857	3.829	2.250	120	1.674	36	47.781	3.985
Pordenone	2.983	241	195	14	67	1	3.245	256
Udine	4.989	631	299	28	150	25	5.438	684
Gorizia	1.570	141	102	20	39	2	1.711	163
Trieste	1.245	336	210	26	101	8	1.556	370
Friuli-Venezia Giulia	10.787	1.349	806	88	357	36	11.950	1.473
Imperia	2.116	193	186	17	132	-	2.434	210
Savona	2.998	277	118	3	173	-	3.289	280
Genova	6.380	522	416	36	696	178	7.492	736
La Spezia	2.307	186	64	2	88	1	2.459	189
Liguria	13.801	1.178	784	58	1.089	179	15.674	1.415
Piacenza	2.578	255	80	8	72	2	2.730	265
Parma	4.012	760	161	22	282	6	4.455	788
Reggio nell'Emilia	4.961	530	151	3	199	20	5.311	553
Modena	7.086	800	282	21	589	10	7.957	831
Bologna	11.021	1.610	379	49	714	170	12.114	1.829
Ferrara	2.459	382	61	6	101	11	2.621	399
Ravenna	2.358	283	112	9	391	1	2.861	293
Forlì-Cesena	2.512	178	152	19	139	1	2.803	198
Rimini	2.298	426	273	61	156	136	2.727	623
Emilia-Romagna	39.285	5.224	1.651	198	2.643	357	43.579	5.779
Massa-Carrara	1.255	144	77	5	16	-	1.348	149
Lucca	2.693	528	132	24	141	15	2.966	567
Pistoia	2.474	228	97	8	196	8	2.767	244
Firenze	9.551	1.442	471	40	946	101	10.968	1.583
Prato	2.014	365	46	30	383	1	2.443	396
Livorno	2.128	396	95	17	103	6	2.326	419
Pisa	3.965	546	143	18	180	-	4.288	564
Arezzo	2.436	339	145	12	49	-	2.630	351
Siena	2.257	192	87	8	43	-	2.387	200
Grosseto	1.588	146	75	15	51	-	1.714	161
Toscana	30.361	4.326	1.368	177	2.108	131	33.837	4.634
Perugia	4.056	528	251	21	173	16	4.480	565
Terzi	1.272	114	46	7	25	-	1.343	121
Umbria	5.328	642	297	28	198	16	5.823	686

Tavola 1.3 segue - Movimento migratorio per provincia e regione nell'anno 2001 (Iscrizioni e cancellazioni anagrafiche per trasferimento di residenza) - Periodi 1-1/21-10 e 22-10/31-12 - Cancellati maschi

PROVINCE/REGIONI	PER ALTRO COMUNE		PER L' ESTERO		ALTRI CANCELLATI		TOTALE	
	dall'	dal	dall'	dal	dall'	dal	dall'	dal
	1-1-01	22-10-01	1-1-01	22-10-01	1-1-01	22-10-01	1-1-01	22-10-01
	al	al	al	al	al	al	al	al
	21-10-01	31-12-01	21-10-01	31-12-01	21-10-01	31-12-01	21-10-01	31-12-01
Pesaro e Urbino	2.627	224	224	16	142	22	2.993	262
Ancona	3.360	307	162	11	87	3	3.609	321
Macerata	2.051	336	154	25	262	3	2.467	364
Ascoli Piceno	2.446	200	124	3	122	1	2.692	204
Marche	10.484	1.067	664	55	613	29	11.761	1.151
Viterbo	2.274	313	79	6	31	3	2.384	322
Rieti	1.345	126	32	2	70	1	1.447	129
Roma	30.845	3.199	1.587	111	493	75	32.925	3.385
Latina	3.517	503	267	26	97	30	3.881	559
Frosinone	2.639	493	166	17	67	13	2.872	523
Lazio	40.620	4.634	2.131	162	758	122	43.509	4.918
L'Aquila	1.879	348	389	22	95	12	2.363	382
Teramo	1.819	175	170	7	17	-	2.006	182
Pescara	2.497	480	103	11	62	12	2.662	503
Chieti	2.377	437	166	35	20	5	2.563	477
Abruzzo	8.572	1.440	828	75	194	29	9.594	1.544
Isernia	558	136	169	2	5	3	732	141
Campobasso	1.222	252	152	14	96	1	1.470	267
Molise	1.780	388	321	16	101	4	2.202	408
Caserta	9.477	1.270	320	26	62	-	9.859	1.296
Benevento	1.780	141	212	2	23	-	2.015	143
Napoli	33.973	4.570	1.345	95	224	32	35.542	4.697
Avellino	2.993	236	898	10	27	3	3.918	249
Salerno	8.640	806	768	48	75	2	9.483	856
Campania	56.863	7.023	3.543	181	411	37	60.817	7.241
Foggia	4.600	883	411	54	63	15	5.074	952
Bari	9.268	1.333	691	110	186	6	10.145	1.449
Taranto	3.999	524	205	16	49	-	4.253	540
Brindisi	2.460	501	403	51	4	1	2.867	553
Lecce	4.909	875	1.016	98	35	1	5.960	974
Puglia	25.236	4.116	2.726	329	337	23	28.299	4.468
Potenza	2.292	333	216	12	69	4	2.577	349
Matera	1.114	189	92	12	50	-	1.256	201
Basilicata	3.406	522	308	24	119	4	3.833	550
Cosenza	5.439	518	1.834	25	17	2	7.290	545
Crotone	1.526	126	403	28	2	-	1.931	154
Catanzaro	2.800	368	692	27	347	-	3.839	395
Vibo Valentia	1.564	186	145	20	5	-	1.714	206
Reggio di Calabria	4.555	497	315	6	105	-	4.975	503
Calabria	15.884	1.695	3.389	106	476	2	19.749	1.803
Trapani	3.124	237	321	18	53	7	3.498	262
Palermo	11.975	2.119	897	162	588	65	13.460	2.346
Messina	4.965	486	401	13	13	-	5.379	499
Agrigento	2.595	385	1.104	99	74	-	3.773	484
Caltanissetta	1.881	412	276	63	4	-	2.161	475
Enna	1.031	163	383	21	4	-	1.418	184
Catania	11.562	1.986	1.092	122	505	64	13.159	2.172
Ragusa	1.712	135	155	13	43	4	1.910	152
Siracusa	2.865	229	242	6	102	1	3.209	236
Sicilia	41.710	6.152	4.871	517	1.386	141	47.967	6.810
Sassari	2.819	196	232	7	51	32	3.102	235
Nuoro	1.663	130	141	5	51	-	1.855	135
Oristano	956	105	110	5	13	-	1.079	110
Cagliari	7.567	756	585	40	176	1	8.328	797
Sardegna	13.005	1.187	1.068	57	291	33	14.364	1.277
ITALIA	523.766	61.626	34.879	2.814	19.884	1.833	578.529	66.273
Italia Settentrionale	270.517	28.434	13.365	1.087	12.892	1.262	296.774	30.783
Nord-Occidentale	168.900	17.285	8.009	636	7.634	799	184.543	18.720
Nord-Orientale	101.617	11.149	5.356	451	5.258	463	112.231	12.063
Italia Centrale	86.793	10.669	4.460	422	3.677	288	94.930	11.389
Italia Meridionale	111.741	15.184	11.115	731	1.638	99	124.494	16.014
Italia Insulare	54.715	7.339	5.939	574	1.677	174	62.331	8.087

Capitolo 2 - Movimento anagrafico per Comune

Tavola 2.1 - Movimento anagrafico per Comune nell'anno 2001. Periodi 1-1/21-10 e 22-10/31-12

PROVINCE/REGIONI	ISCRIZIONI E CANCELLAZIONI ANAGRAFICHE											
	PER MOVIMENTO NATURALE				PER TRASFERIMENTO DI RESIDENZA							
					ISCRITTI				CANCELLATI			
	NATI VIVI		MORTI		DA ALTRO COMUNE		DALL'ESTERO		PER ALTRO COMUNE		PER L'ESTERO	
	dall' 1-1-01 al 21-10-01	dal 22-10-01 al 31-12-01	dall' 1-1-01 al 21-10-01	dal 22-10-01 al 31-12-01	dall' 1-1-01 al 21-10-01	dal 22-10-01 al 31-12-01	dall' 1-1-01 al 21-10-01	dal 22-10-01 al 31-12-01	dall' 1-1-01 al 21-10-01	dal 22-10-01 al 31-12-01	dall' 1-1-01 al 21-10-01	dal 22-10-01 al 31-12-01
001 - PROVINCIA DI TORINO												
001 Agliè	15	3	26	4	75	2	2	1	58	15	1	-
002 Alrasca	34	6	18	6	124	9	6	1	146	19	1	-
003 Ala di Stura	5	-	5	-	8	2	-	-	11	2	-	-
004 Albiano d'Ivrea	12	2	13	3	48	4	2	-	46	7	-	-
005 Alice Superiore	3	1	6	1	13	4	-	-	22	2	-	-
006 Almese	39	9	45	10	209	9	12	1	170	9	10	-
007 Alpette	-	-	3	1	12	-	-	-	14	6	-	-
008 Alpignano	114	27	133	23	446	32	21	5	513	27	5	-
009 Andezeno	6	3	10	1	71	7	1	1	61	5	1	-
010 Andrate	1	-	8	2	12	2	-	-	9	-	-	-
011 Angrogna	4	3	11	1	22	3	-	-	13	2	1	1
012 Arignano	9	1	7	1	54	5	10	3	27	1	-	-
013 Avigliana	90	10	99	16	459	12	21	1	340	2	19	-
014 Azeglio	8	1	16	1	26	1	7	-	26	2	-	-
015 Bairo	3	1	7	3	31	15	6	-	23	-	2	-
016 Balangero	17	2	31	7	79	3	4	2	80	13	1	-
017 Baldissero Canavese	1	-	4	2	19	4	4	-	28	1	12	-
018 Baldissero Torinese	31	9	13	5	138	30	10	2	111	17	3	4
019 Balme	-	-	2	-	-	-	-	-	1	-	-	-
020 Banquette	27	3	26	5	165	7	7	2	196	14	7	-
021 Barbania	13	1	11	-	60	-	2	-	50	-	-	-
022 Bardonecchia	21	6	29	9	88	11	6	2	96	5	4	-
023 Barone Canavese	3	1	5	1	17	-	1	-	25	1	-	-
024 Beinasco	139	30	106	16	529	56	26	6	465	23	14	1
025 Bibiana	35	4	31	3	120	-	8	-	72	-	-	-
026 Bobbio Pellice	6	-	8	1	9	-	-	-	15	1	-	-
027 Bollengo	6	1	15	3	39	2	2	1	27	9	-	-
028 Borgaro Torinese	104	17	58	12	516	16	12	-	442	24	15	-
029 Borgiallo	3	-	6	2	17	-	-	-	14	-	-	-
030 Borgofranco d'Ivrea	24	4	31	6	93	10	7	1	80	4	2	-
031 Borgomasino	4	1	13	-	29	8	2	2	36	3	-	-
032 Borgone Susa	10	2	20	4	82	2	4	1	77	2	-	-
033 Bosconero	24	2	29	3	125	4	9	-	81	5	3	-
034 Brandizzo	61	18	61	9	223	3	6	2	145	8	6	-
035 Bricherasio	29	6	39	8	116	8	2	2	90	19	6	-
036 Brosso	1	-	4	2	16	-	1	-	3	-	-	-
037 Brozolo	4	3	7	1	20	-	2	-	18	-	2	-
038 Bruino	73	16	31	6	300	9	8	-	221	9	5	-
039 Brusasco	15	2	24	2	86	1	2	-	66	10	1	-
040 Bruzolo	15	-	6	3	33	3	1	-	39	8	3	-
041 Buriasso	12	1	17	2	38	-	-	-	24	1	-	-
042 Burolo	13	1	12	3	26	3	1	-	19	2	-	-
043 Busano	17	1	7	-	71	3	1	1	41	-	1	-
044 Bussoleno	42	8	73	16	149	8	13	5	194	12	-	-
045 Buttigliera Alta	52	7	52	4	208	11	16	3	203	2	6	-
046 Cafasse	20	7	32	9	86	2	3	-	41	6	3	-
047 Caluso	30	12	60	20	154	3	13	-	171	4	1	-
048 Cambiano	49	8	36	9	116	6	10	3	108	9	6	1
049 Campiglione-Fenile	15	1	12	1	39	-	-	1	33	-	2	-
050 Candia Canavese	6	1	8	1	30	1	8	-	35	1	-	-
051 Candiolo	36	7	23	4	142	12	6	1	90	7	-	-
052 Canischio	1	-	3	2	12	-	-	-	3	2	-	-
053 Cantalupa	15	2	18	4	53	17	9	-	53	2	-	-
054 Cantoria	2	-	8	1	3	1	-	-	6	-	-	-
055 Caprie	14	8	13	5	97	4	4	1	48	-	-	-
056 Caravino	8	-	12	1	22	3	-	-	14	7	3	-
057 Carema	5	2	7	5	15	-	3	-	14	3	-	-
058 Carignano	57	14	70	12	186	10	28	1	118	13	7	-
059 Carmagnola	200	38	185	32	443	32	61	7	470	9	12	3
060 Casalborgone	8	2	18	4	90	7	2	1	63	7	1	-

Tavola 2.1 segue - Movimento anagrafico per Comune nell'anno 2001. Periodi 1-1/21-10 e 22-10/31-12

PROVINCE/REGIONI		ISCRIZIONI E CANCELLAZIONI ANAGRAFICHE											
		PER MOVIMENTO NATURALE				PER TRASFERIMENTO DI RESIDENZA							
						ISCRITTI				CANCELLATI			
		NATI VIVI		MORTI		DA ALTRO COMUNE		DALL'ESTERO		PER ALTRO COMUNE		PER L'ESTERO	
dall' 1-1-01	dal 22-10-01	dall' 1-1-01	dal 22-10-01	dall' 1-1-01	dal 22-10-01	dall' 1-1-01	dal 22-10-01	dall' 1-1-01	dal 22-10-01	dall' 1-1-01	dal 22-10-01		
al	al	al	al	al	al	al	al	al	al	al	al		
21-10-01	31-12-01	21-10-01	31-12-01	21-10-01	31-12-01	21-10-01	31-12-01	21-10-01	31-12-01	21-10-01	31-12-01		
061	Cascinette d'Ivrea	7	5	11	4	40	5	3	1	39	3	2	-
062	Caselette	19	2	12	5	59	7	2	-	54	7	1	-
063	Caselle Torinese	115	21	112	15	628	25	20	-	293	20	2	-
064	Castagneto Po	13	2	9	3	57	-	5	-	45	-	2	-
065	Castagnole Piemonte	19	3	17	6	60	1	9	2	32	3	1	-
066	Castellamonte	54	10	95	20	212	7	14	4	181	10	5	-
067	Castelnuovo Nigra	1	-	6	-	12	1	-	-	13	-	-	-
068	Castiglione Torinese	41	11	41	4	206	15	10	4	169	11	11	-
069	Cavagnolo	9	7	19	2	95	11	-	1	81	2	2	-
070	Cavour	34	7	58	11	138	8	13	2	154	-	-	-
071	Cercenasco	9	4	19	-	62	-	-	-	36	1	-	-
072	Ceres	6	2	9	2	40	2	7	-	22	3	-	-
073	Ceresole Reale	-	2	4	-	6	3	-	1	5	3	-	-
074	Cesana Torinese	6	1	5	2	45	1	1	-	33	-	-	-
075	Chialamberto	4	-	12	-	8	3	-	-	7	4	-	-
076	Chianocco	13	3	10	1	52	4	9	2	37	5	1	-
077	Chiaverano	12	1	19	5	57	-	2	-	42	2	2	-
078	Chieni	262	56	260	51	791	33	87	14	716	42	21	-
079	Chiesanuova	-	-	3	-	7	-	3	1	6	1	-	-
080	Chiomonte	6	-	13	3	26	-	8	-	24	3	1	-
081	Chiusa di San Michele	10	2	12	2	71	3	4	-	40	12	-	-
082	Chivasso	152	19	187	3	461	-	36	-	507	-	9	-
083	Ciconio	2	-	2	-	5	-	-	-	8	4	-	-
084	Cintano	2	-	4	1	16	2	1	-	6	4	-	-
085	Cinzano	1	1	1	1	11	9	-	-	9	1	-	-
086	Ciriè	124	28	134	23	434	20	26	2	484	16	9	-
087	Claviere	-	1	-	-	6	-	-	-	4	6	-	-
088	Coassolo Torinese	10	1	7	1	38	1	5	-	37	1	2	-
089	Coazze	21	3	35	1	100	3	6	-	96	3	2	-
090	Collegno	329	79	326	55	1.447	22	63	4	1.412	132	43	2
091	Colleretto Castelnuovo	2	-	5	-	16	3	1	-	14	2	-	-
092	Colleretto Giacosa	5	-	4	2	39	4	1	1	30	-	1	-
093	Condove	21	11	51	15	125	12	4	1	102	6	1	-
094	Corio	17	4	37	16	110	32	8	4	77	33	2	1
095	Cossano Canavese	3	-	11	1	13	1	4	-	3	-	1	-
096	Cuceglio	8	2	12	2	24	-	2	-	23	1	1	-
097	Cumiana	44	8	55	16	202	12	11	-	164	22	12	-
098	Cuornè	69	19	98	27	240	1	36	-	268	10	13	2
099	Druento	64	11	57	12	204	11	15	5	213	17	2	-
100	Exilles	3	-	7	1	5	1	-	-	7	-	-	-
101	Favria	24	8	26	5	147	2	12	1	114	13	-	-
102	Feletto	20	4	24	2	125	2	4	-	108	8	-	-
103	Fenestrelle	3	-	9	2	17	3	3	-	17	1	-	-
104	Fiano	17	2	15	7	72	6	2	1	77	1	2	-
105	Fiorano Canavese	5	3	8	1	14	2	8	-	26	1	-	-
106	Fogizzo	13	4	16	4	68	-	1	-	27	2	-	-
107	Forno Canavese	16	6	38	3	54	1	14	-	91	3	5	-
108	Frassinetto	-	-	5	-	6	-	-	-	4	-	-	-
109	Front	7	2	17	2	74	1	2	1	43	3	-	-
110	Frossasco	11	4	19	5	93	15	3	3	82	4	-	-
111	Garzigliana	4	1	8	-	11	1	1	-	19	-	-	-
112	Gassino Torinese	61	16	56	11	331	33	17	3	203	18	8	-
113	Germagnano	10	4	13	2	49	4	2	-	27	18	-	-
114	Giaglione	1	3	12	1	17	2	1	-	8	3	-	-
115	Giaveno	98	19	150	40	404	2	26	5	273	8	15	-
116	Givoleto	18	1	11	4	106	19	2	1	69	11	-	1
117	Gravere	6	2	6	-	33	2	2	-	48	1	-	-
118	Groscavallo	1	1	4	-	1	-	-	-	2	-	-	-
119	Grosso	10	2	3	4	46	-	1	-	25	1	-	-
120	Grugliasco	270	58	254	40	775	-	46	-	1.204	-	31	-
121	Ingria	-	-	1	-	-	-	-	-	-	-	-	-
122	Inverso Pinasca	1	-	4	3	29	8	-	-	10	2	-	-
123	Isolabella	6	-	1	-	16	3	-	-	15	-	-	-
124	Issiglio	1	-	6	2	17	5	-	-	8	-	-	-
125	Ivrea	146	36	202	53	537	62	27	3	676	44	15	-
126	La Cassa	14	4	17	2	46	3	1	1	51	4	3	-
127	La Loggia	47	9	36	7	158	9	6	1	162	25	-	-

Tavola 2.1 segue - Movimento anagrafico per Comune nell'anno 2001. Periodi 1-1/21-10 e 22-10/31-12

PROVINCE/REGIONI	ISCRIZIONI E CANCELLAZIONI ANAGRAFICHE											
	PER MOVIMENTO NATURALE				PER TRASFERIMENTO DI RESIDENZA							
					ISCRITTI				CANCELLATI			
	NATI VIVI		MORTI		DA ALTRO COMUNE		DALL'ESTERO		PER ALTRO COMUNE		PER L'ESTERO	
dall' 1-1-01	dal 22-10-01	dall' 1-1-01	dal 22-10-01	dall' 1-1-01	dal 22-10-01	dall' 1-1-01	dal 22-10-01	dall' 1-1-01	dal 22-10-01	dall' 1-1-01	dal 22-10-01	
al	al	al	al	al	al	al	al	al	al	al	al	
21-10-01	31-12-01	21-10-01	31-12-01	21-10-01	31-12-01	21-10-01	31-12-01	21-10-01	31-12-01	21-10-01	31-12-01	
128 Lanzo Torinese	39	10	47	15	142	7	9	4	102	1	7	-
129 Lauriano	8	2	18	7	48	1	4	-	24	1	4	-
130 Leini	79	27	71	8	292	13	14	-	339	23	10	-
131 Lemie	2	-	7	-	3	-	1	-	2	-	-	-
132 Lessolo	18	-	23	3	44	5	13	1	36	1	2	-
133 Levone	2	-	5	2	30	-	2	2	11	3	-	-
134 Locana	9	-	12	5	14	3	-	-	16	-	-	-
135 Lombardore	14	3	13	1	54	1	6	-	62	2	-	-
136 Lombriasco	2	1	6	1	51	1	-	-	29	-	4	-
137 Lorzane	7	4	11	1	16	2	2	-	18	1	-	-
138 Lugnacco	1	-	8	3	4	-	-	-	8	-	1	-
139 Lusema San Giovanni	43	8	107	17	266	17	26	1	212	20	9	1
140 Lusemetta	6	-	9	2	11	-	-	-	12	-	1	-
141 Lusigliè	6	-	3	-	13	-	1	-	12	2	-	-
142 Macello	7	1	8	3	33	1	-	-	25	-	-	-
143 Maglione	3	-	7	1	35	1	1	-	14	-	-	-
144 Marentino	8	1	9	2	44	6	2	1	18	5	4	-
145 Massello	-	-	2	1	3	-	-	-	3	-	-	-
146 Mathi	20	7	36	7	101	5	1	-	114	5	-	-
147 Mattie	4	-	15	2	23	1	-	-	18	4	-	-
148 Mazzè	21	-	42	11	89	1	8	1	79	-	-	-
149 Meana di Susa	7	1	9	2	39	3	8	-	24	2	-	-
150 Mercenasco	7	1	18	3	59	-	1	1	23	7	-	-
151 Meugliano	-	-	1	1	1	-	1	-	6	2	-	-
152 Mezenile	3	-	7	4	16	-	-	-	18	5	-	-
153 Mombello di Torino	2	1	3	2	18	1	-	-	4	-	-	-
154 Mompantero	8	1	10	3	27	7	2	-	16	13	-	-
155 Monastero di Lanzo	-	-	1	3	7	-	-	1	1	-	1	-
156 Moncalieri	393	81	418	60	1.553	102	192	30	1.916	60	57	8
157 Moncenisio	2	-	-	-	1	-	-	-	2	2	-	-
158 Montaldo Torinese	4	-	7	-	13	-	-	-	13	3	1	-
159 Montalenghe	6	-	5	1	34	-	-	-	16	-	1	-
160 Montalto Dora	31	4	22	2	100	4	8	1	97	7	6	-
161 Montanaro	25	7	53	10	103	12	8	-	102	6	1	-
162 Monte da Po	3	1	5	-	29	3	2	-	35	-	1	-
163 Moriondo Torinese	2	1	5	1	16	2	1	-	21	-	-	-
164 Nichelino	433	73	250	47	1.142	79	80	8	1.255	2	17	4
165 Noasca	-	-	1	-	-	-	-	-	3	-	-	-
166 Nole	50	5	54	7	234	3	1	2	168	6	-	-
167 Nomaglio	2	-	5	-	9	2	-	-	3	1	-	-
168 None	57	13	41	9	270	8	13	-	197	24	1	-
169 Novalesa	3	-	5	-	14	-	-	-	11	3	-	-
170 Ogliasco	7	3	9	4	62	4	4	-	23	1	2	-
171 Orbassano	177	27	117	35	526	36	27	3	595	55	14	1
172 Orio Canavese	3	-	13	1	16	-	-	-	15	1	1	-
173 Osasco	9	2	9	-	35	4	1	-	14	-	-	-
174 Osasio	6	2	2	-	21	5	1	-	22	8	2	-
175 Oulx	23	6	21	3	92	22	3	3	82	8	2	1
176 Ozegna	8	1	5	1	26	1	2	1	21	2	9	-
177 Palazzo Canavese	8	1	11	2	9	2	6	-	11	2	-	-
178 Pancalieri	15	-	27	3	36	2	13	-	60	4	-	-
179 Parella	3	-	4	1	18	-	-	-	19	4	-	-
180 Pavarolo	9	4	8	3	17	-	8	-	44	1	-	-
181 Pavone Canavese	21	3	40	5	139	10	14	-	129	5	2	-
182 Pecco	1	-	1	2	16	1	-	-	14	-	-	-
183 Pecetto Torinese	29	7	25	7	141	10	15	3	119	9	4	1
184 Perosa Argentina	26	4	51	8	87	7	7	2	91	8	2	-
185 Perosa Canavese	3	2	7	1	27	-	1	-	9	-	-	-
186 Perrero	3	-	11	-	19	-	-	-	11	2	-	-
187 Pertusio	3	1	7	-	14	2	-	-	11	2	-	-
188 Pessinetto	5	1	8	2	27	1	-	-	28	-	-	-
189 Pianezza	59	19	89	11	279	11	16	7	259	31	2	1
190 Pinasca	20	3	32	6	117	5	2	1	74	10	-	-
191 Pinerolo	221	34	351	51	745	43	66	4	717	24	23	-
192 Pino Torinese	50	16	65	17	274	34	28	4	279	30	24	-
193 Piobesi Torinese	25	5	17	2	123	6	7	1	69	-	6	-
194 Piossasco	154	20	111	18	481	36	30	-	356	25	6	-

Tavola 2.1 segue - Movimento anagrafico per Comune nell'anno 2001. Periodi 1-1/21-10 e 22-10/31-12

ISCRIZIONI E CANCELLAZIONI ANAGRAFICHE													
PROVINCE/REGIONI	PER MOVIMENTO NATURALE				PER TRASFERIMENTO DI RESIDENZA								
					ISCRITTI				CANCELLATI				
	NATI VIVI		MORTI		DA ALTRO COMUNE		DALL'ESTERO		PER ALTRO COMUNE		PER L'ESTERO		
	dall' 1-1-01	dal 22-10-01	dall' 1-1-01	dal 22-10-01	dall' 1-1-01	dal 22-10-01	dall' 1-1-01	dal 22-10-01	dall' 1-1-01	dal 22-10-01	dall' 1-1-01	dal 22-10-01	
al	al	al	al	al	al	al	al	al	al	al	al		
21-10-01	31-12-01	21-10-01	31-12-01	21-10-01	31-12-01	21-10-01	31-12-01	21-10-01	31-12-01	21-10-01	31-12-01	21-10-01	31-12-01
195	Piscina	23	3	16	5	123	7	12	2	96	9	2	-
196	Piverone	5	-	10	6	26	-	4	-	12	4	-	-
197	Poirino	65	23	53	20	199	40	9	-	218	12	9	-
198	Pomaretto	11	1	16	1	33	3	1	-	35	2	1	-
199	Pont-Canavese	28	6	52	14	89	-	12	-	81	1	-	-
200	Porte	6	-	9	4	51	4	7	-	56	1	-	-
201	Pragelato	3	-	4	1	24	1	4	-	19	1	1	-
202	Prali	-	1	3	-	3	2	14	-	8	-	1	-
203	Pralomo	16	2	20	7	69	-	11	3	38	1	2	-
204	Pramollo	-	-	8	-	4	-	-	-	2	-	-	-
205	Prarostino	12	2	3	5	72	8	6	-	24	2	2	-
206	Prascorsano	4	1	8	-	23	-	3	-	14	-	-	-
207	Pratiglione	2	-	6	1	14	2	1	-	18	1	-	-
208	Quagliuzzo	-	1	3	-	3	6	-	-	3	3	-	-
209	Quassolo	4	-	3	2	4	-	-	-	7	2	-	-
210	Quincinetto	7	1	6	3	18	1	3	-	24	-	-	-
211	Reano	7	-	15	4	80	5	4	-	42	1	-	-
212	Ribordone	-	-	1	-	1	1	-	-	1	-	-	-
215	Riva presso Chieri	35	5	21	4	114	2	9	-	109	23	1	-
213	Rivalba	5	-	6	1	25	8	2	-	18	1	2	-
214	Rivalta di Torino	137	36	93	14	526	66	34	2	550	34	9	-
216	Rivara	24	4	20	5	64	-	4	-	85	1	2	-
217	Rivarolo Canavese	93	16	112	23	285	-	23	-	316	3	6	-
218	Rivarossa	6	-	15	3	53	5	-	-	42	-	1	-
219	Rivoli	303	74	338	58	1.133	94	65	9	1.439	83	23	3
220	Robassomero	29	4	17	2	166	5	3	-	93	7	7	-
221	Rocca Canavese	17	1	21	4	29	6	6	-	49	7	-	-
222	Roletto	15	2	12	3	76	5	4	-	55	8	-	-
223	Romano Canavese	26	6	22	5	87	-	3	-	127	5	3	-
224	Ronco Canavese	1	-	10	1	7	-	1	-	13	-	-	-
225	Rondissone	10	1	14	4	52	7	-	2	47	9	-	-
226	Rorà	3	1	2	-	6	-	1	-	12	-	-	-
228	Rosta	25	6	16	6	128	7	9	-	128	3	13	-
227	Roure	4	-	7	2	17	2	1	-	20	6	1	-
229	Rubiana	21	1	18	2	106	4	6	-	63	5	1	-
230	Rueglio	-	3	7	2	31	2	1	-	5	7	6	-
231	Salassa	8	4	9	3	28	-	-	-	35	1	1	-
232	Salbertrand	5	3	6	2	15	1	2	-	13	-	-	-
233	Salerano Canavese	3	3	5	1	14	-	1	-	25	3	-	-
234	Salza di Pinerolo	1	1	1	-	-	-	1	1	2	-	-	-
235	Samone	12	3	11	2	71	13	1	-	62	10	3	-
236	San Benigno Canavese	35	12	39	9	141	10	4	-	144	24	6	-
237	San Carlo Canavese	32	6	40	3	117	3	3	1	105	2	6	-
238	San Colombano Belmonte	2	-	4	-	11	-	1	1	16	-	-	-
239	San Didero	6	1	3	-	18	-	-	-	10	3	1	-
240	San Francesco al Campo	33	8	33	8	150	22	8	1	114	11	5	3
242	San Germano Chisone	8	4	17	7	80	-	1	-	60	2	-	-
243	San Gillio	25	4	18	6	67	2	1	1	79	3	1	1
244	San Giorgio Canavese	18	3	27	6	67	-	16	1	49	1	16	-
245	San Giorio di Susa	6	1	9	4	39	4	2	-	42	-	-	-
246	San Giusto Canavese	15	3	33	10	85	11	3	4	69	-	4	-
247	San Martino Canavese	5	-	4	4	27	1	-	-	6	1	-	-
248	San Maurizio Canavese	50	4	71	9	367	-	12	1	267	7	4	-
249	San Mauro Torinese	130	30	115	20	489	36	28	4	481	41	14	-
250	San Pietro Val Lemina	15	-	9	3	37	4	-	-	33	2	-	-
251	San Ponso	1	-	2	-	10	4	-	-	16	-	-	-
252	San Raffaele Cimena	21	5	24	-	149	15	1	2	121	9	-	-
253	San Sebastiano da Po	8	2	12	2	42	12	3	1	46	6	2	-
254	San Secondo di Pinerolo	19	6	34	8	84	23	2	-	100	16	-	-
241	Sangano	23	5	22	2	111	7	1	1	108	38	5	-
255	Sant'Ambrogio di Torino	28	8	33	3	157	4	11	-	114	17	-	-
256	Sant'Antonino di Susa	22	8	32	9	151	8	13	1	142	7	4	-
257	Santena	52	16	62	16	199	41	24	2	228	29	6	-
259	Sauze d'Oulx	9	-	6	-	36	8	3	1	29	6	1	-
258	Sauze di Cesana	1	-	-	-	9	-	-	-	14	5	-	-
260	Scalenghe	24	5	22	7	74	3	8	2	80	1	-	-
261	Scarmagno	4	1	5	-	31	2	1	-	11	-	-	-

Tavola 2.1 segue - Movimento anagrafico per Comune nell'anno 2001. Periodi 1-1/21-10 e 22-10/31-12

ISCRIZIONI E CANCELLAZIONI ANAGRAFICHE														
PROVINCE/REGIONI	PER MOVIMENTO NATURALE				PER TRASFERIMENTO DI RESIDENZA									
					ISCRITTI					CANCELLATI				
	NATI VIVI		MORTI		DA ALTRO COMUNE		DALL'ESTERO			PER ALTRO COMUNE		PER L'ESTERO		
	dall' 1-1-01	dal 22-10-01	dall' 1-1-01	dal 22-10-01	dall' 1-1-01	dal 22-10-01	dall' 1-1-01	dal 22-10-01	dall' 1-1-01	dal 22-10-01	dall' 1-1-01	dal 22-10-01	dall' 1-1-01	dal 22-10-01
al 21-10-01	al 31-12-01	al 21-10-01	al 31-12-01	al 21-10-01	al 31-12-01	al 21-10-01	al 31-12-01	al 21-10-01	al 31-12-01	al 21-10-01	al 31-12-01	al 21-10-01	al 31-12-01	
262 Sciolze	10	1	21	5	33	9	9	-	54	2	-	-	-	
263 Sestriere	7	2	12	-	16	1	9	2	34	2	-	-	-	
264 Settimo Rottaro	5	1	6	1	10	-	-	-	7	3	-	-	-	
265 Settimo Torinese	337	81	274	36	1.033	-	52	5	986	9	28	-	-	
266 Settimo Vittone	9	5	21	7	30	-	2	-	26	4	-	-	-	
267 Sparone	14	2	14	3	18	-	5	-	43	1	-	-	-	
268 Strambinello	1	-	4	-	12	-	2	-	5	-	1	-	-	
269 Strambino	35	8	46	11	148	8	8	-	135	7	4	1	-	
270 Susa	53	8	73	15	155	12	33	5	151	19	3	-	-	
271 Tavagnasco	11	2	7	1	17	-	1	-	40	-	-	-	-	
272 Torino	6.003	1.222	7.620	1.357	14.986	1.008	4.247	743	17.922	2.062	797	146	-	
273 Torrazza Piemonte	17	2	20	3	98	4	1	-	57	4	-	-	-	
274 Torre Canavese	3	-	5	2	17	2	-	-	13	-	-	-	-	
275 Torre Pellice	15	5	58	18	159	12	27	-	151	13	2	-	-	
276 Trana	30	3	27	8	165	3	4	1	104	11	-	-	-	
277 Trausella	-	-	2	1	3	6	-	-	7	2	-	-	-	
278 Traversella	3	1	7	2	7	-	-	-	3	-	-	-	-	
279 Traves	4	-	10	1	21	1	-	-	17	-	3	-	-	
280 Trofarello	74	25	70	16	445	24	20	1	233	13	6	-	-	
281 Usseaux	1	-	1	1	9	-	-	-	8	1	-	-	-	
282 Usseglio	2	-	4	2	1	-	-	-	5	-	1	-	-	
283 Vaie	13	2	13	1	80	3	2	-	55	1	-	-	-	
284 Val della Torre	23	5	27	5	129	15	2	2	124	8	2	-	-	
285 Valgioie	5	3	4	3	54	4	4	-	37	11	-	-	-	
286 Vallo Torinese	5	2	7	1	11	2	1	-	23	-	-	-	-	
287 Valperga	24	3	37	10	83	6	10	-	72	4	3	-	-	
288 Valprato Soana	-	-	1	-	-	-	1	-	4	-	-	-	-	
289 Varisella	4	3	12	-	20	2	-	-	14	1	-	-	-	
290 Vauda Canavese	12	2	4	5	36	1	-	-	42	-	-	-	-	
292 Venaria Reale	261	65	225	44	716	36	70	2	908	43	29	-	-	
291 Venaus	11	2	3	2	20	9	-	-	20	7	-	-	-	
293 Verolengo	22	3	46	5	131	9	1	-	120	-	4	-	-	
294 Vernua Savoia	8	1	23	6	80	-	3	-	37	-	3	-	-	
295 Vestignè	4	2	10	3	18	3	5	-	13	2	2	-	-	
296 Vialfrè	3	-	3	-	8	2	-	-	11	-	-	-	-	
297 Vico Canavese	9	-	12	3	22	3	1	1	18	1	1	-	-	
298 Vidracco	5	-	5	-	21	2	4	1	7	1	-	-	-	
299 Vigone	37	9	40	12	107	14	5	1	128	5	-	-	-	
300 Villafranca Piemonte	32	6	48	8	80	7	7	-	86	12	4	-	-	
301 Villanova Canavese	5	3	5	3	39	1	2	-	41	4	-	-	-	
303 Villar Dora	21	2	25	7	140	5	1	5	73	1	-	-	-	
305 Villar Focchiaro	8	4	31	3	76	-	5	-	64	6	-	-	-	
306 Villar Pellice	4	3	14	5	33	-	8	-	29	-	-	-	-	
307 Villar Perosa	24	3	31	4	97	1	7	-	91	5	-	-	-	
302 Villarbasse	18	3	21	6	85	5	2	-	94	13	4	-	-	
304 Villareggia	2	1	8	3	15	-	-	-	13	-	-	-	-	
308 Villastellone	28	5	36	7	131	3	7	1	141	21	2	-	-	
309 Vinovo	93	14	72	17	327	12	27	6	412	19	10	-	-	
310 Virle Piemonte	10	4	11	2	48	5	1	1	29	3	7	-	-	
311 Vische	9	3	16	5	27	4	3	-	28	2	1	-	-	
312 Vistrorio	2	1	5	2	10	1	-	-	15	3	-	-	-	
313 Viù	7	-	18	6	20	-	-	-	16	-	-	-	-	
314 Volpiano	101	25	99	20	329	12	19	7	320	18	5	-	-	
315 Volvera	55	15	35	10	277	24	5	1	253	9	1	-	-	
TOTALE	15.230	3.153	17.787	3.315	51.541	3.196	6.684	1.039	52.573	4.206	1.716	187		
002 - PROVINCIA DI VERCELLI														
002 Alagna Valsesia	7	1	3	1	14	1	-	-	4	2	4	-	-	
003 Albano Vercellese	1	-	8	5	14	6	-	1	11	1	-	-	-	
004 Alica Castello	17	4	33	5	71	4	18	2	69	-	1	-	-	
006 Arborio	5	2	7	5	35	5	4	3	37	7	-	-	-	
007 Asigliano Vercellese	10	-	15	6	45	3	3	-	46	3	-	-	-	
008 Balmuccia	-	-	1	1	3	-	-	-	3	1	-	-	-	
009 Balocco	3	1	5	2	8	-	2	-	16	-	-	-	-	
011 Bianzè	10	2	32	9	35	-	1	-	32	4	-	-	-	
014 Boccioleto	1	-	3	2	3	1	-	-	3	1	3	-	-	

Tavola 2.1 segue - Movimento anagrafico per Comune nell'anno 2001. Periodi 1-1/21-10 e 22-10/31-12

PROVINCE/REGIONI		ISCRIZIONI E CANCELLAZIONI ANAGRAFICHE											
		PER MOVIMENTO NATURALE				PER TRASFERIMENTO DI RESIDENZA							
						ISCRITTI				CANCELLATI			
		NATI VIVI		MORTI		DA ALTRO COMUNE		DALL'ESTERO		PER ALTRO COMUNE		PER L'ESTERO	
		dall' 1-1-01	dal 22-10-01	dall' 1-1-01	dal 22-10-01	dall' 1-1-01	dal 22-10-01	dall' 1-1-01	dal 22-10-01	dall' 1-1-01	dal 22-10-01	dall' 1-1-01	dal 22-10-01
al 21-10-01	al 31-12-01	al 21-10-01	al 31-12-01	al 21-10-01	al 31-12-01	al 21-10-01	al 31-12-01	al 21-10-01	al 31-12-01	al 21-10-01	al 31-12-01		
015	Borgo d'Ale	16	4	30	5	68	2	3	-	48	4	2	-
017	Borgo Vercelli	17	1	25	6	76	8	5	-	38	2	-	-
016	Borgosesia	69	23	147	26	255	4	29	4	280	3	1	-
019	Breia	-	-	1	-	7	-	-	-	5	-	-	-
021	Buronzo	4	-	13	7	21	4	1	-	23	5	-	-
025	Camperlogno	1	1	3	2	6	-	-	-	5	-	-	-
029	Carcoforo	-	-	-	1	-	-	-	-	-	-	-	-
030	Caresana	7	-	25	2	31	1	4	-	16	2	2	-
031	Caresanabiot	5	1	6	-	49	3	-	-	38	5	-	-
032	Carisio	7	-	7	2	33	1	-	-	25	1	-	-
033	Casanova Elvo	4	2	3	-	9	1	-	1	10	1	1	-
038	Cello	6	1	10	-	20	5	3	1	22	3	-	-
041	Cervatto	-	-	-	1	-	-	-	-	4	-	-	-
042	Cigliano	31	9	44	14	62	9	9	-	82	1	4	-
043	Chivasso	2	-	6	1	18	4	1	-	7	-	-	-
045	Collobiano	-	-	-	-	6	-	2	2	3	5	-	-
047	Costanzana	2	2	13	4	21	6	1	1	20	9	-	-
048	Cravagliana	2	-	1	1	6	-	-	-	5	1	2	-
049	Crescentino	51	15	90	12	203	5	25	-	181	14	3	-
052	Crova	3	1	7	-	26	3	-	-	21	1	-	-
054	Desana	15	1	13	-	70	7	1	-	41	8	-	-
057	Fobello	-	-	5	1	4	-	-	-	4	-	-	-
058	Fontanetto Po	8	-	14	5	52	-	12	-	59	9	1	-
059	Fornigiana	2	-	3	-	28	1	-	-	22	2	-	-
061	Gattinara	42	12	76	22	193	8	26	2	180	13	6	1
062	Ghislarengo	6	3	9	2	17	3	-	-	19	7	1	-
065	Greggio	3	-	4	1	16	4	1	-	15	1	1	-
066	Guardabosone	-	1	4	-	4	-	1	-	11	1	-	-
067	Lamporo	1	1	6	-	29	-	-	-	18	-	-	-
068	Lenta	5	2	3	-	22	5	-	-	27	1	-	-
070	Lignana	5	-	2	2	25	1	-	-	19	6	-	-
071	Livorno Ferraris	25	9	37	7	119	3	22	-	118	13	5	-
072	Lozzolo	7	1	5	4	24	1	3	2	29	4	1	-
078	Mollia	-	-	-	-	-	2	-	-	1	1	-	-
079	Moncrivello	8	1	35	9	42	18	2	1	45	13	-	-
082	Motta de' Conti	6	2	18	4	30	-	-	-	19	5	3	-
088	Ocenengo	3	-	15	3	38	2	-	-	19	1	-	-
089	Odenico	1	-	3	-	8	-	-	-	2	-	-	-
090	Palazzo Vercellese	6	2	16	5	52	11	4	-	29	3	-	-
091	Pentigo	2	-	4	2	12	5	-	-	16	1	-	-
093	Pezzana	5	2	18	4	44	4	2	-	21	4	-	-
096	Pila	2	-	4	1	3	1	-	-	6	-	-	-
097	Piode	-	-	-	-	4	-	-	-	2	-	-	-
102	Postua	-	-	5	2	16	-	-	-	5	4	-	-
104	Prarolo	6	1	6	2	16	2	-	-	18	-	1	-
107	Quarona	37	9	29	6	89	-	6	-	92	2	-	-
108	Quinto Vercellese	3	-	2	-	14	5	-	-	22	1	-	-
110	Rassa	-	-	1	-	1	-	-	-	1	1	-	-
111	Rima San Giuseppe	-	-	1	-	-	-	-	-	2	4	-	-
112	Rimasco	1	-	1	-	1	1	-	-	3	-	-	-
113	Rimella	-	-	3	1	-	-	-	-	1	-	-	-
114	Riva Valdobbia	-	1	2	1	3	1	1	-	9	-	-	-
115	Rive	2	-	5	3	19	3	-	-	13	3	-	-
116	Roasio	11	4	21	5	64	5	14	4	52	3	6	-
118	Ronsecco	4	1	12	1	30	2	-	-	13	3	-	-
121	Rossa	1	-	5	1	1	2	-	-	6	-	-	-
122	Rovasenda	7	2	16	4	31	2	-	1	22	4	-	-
123	Sabbia	-	-	1	-	-	-	-	-	-	-	-	-
126	Salasco	2	-	2	-	10	4	1	-	8	3	-	-
127	Sali Vercellese	-	-	-	-	2	-	-	-	6	-	-	-
128	Saluggia	26	11	30	9	89	3	5	-	79	5	1	-
131	San Germano Vercellese	10	3	28	5	54	-	10	-	61	-	-	-
035	San Giacomo Vercellese	3	-	3	1	14	-	-	-	17	1	-	-
133	Santhià	47	12	79	22	197	1	15	-	221	7	5	-
134	Scopa	3	-	5	-	7	1	-	-	7	-	-	-
135	Scopello	4	1	4	1	17	1	2	-	6	-	-	-
137	Serravalle Sesia	29	6	41	7	84	9	12	-	163	5	3	-

Tavola 2.1 segue - Movimento anagrafico per Comune nell'anno 2001. Periodi 1-1/21-10 e 22-10/31-12

PROVINCE/REGIONI	ISCRIZIONI E CANCELLAZIONI ANAGRAFICHE											
	PER MOVIMENTO NATURALE				PER TRASFERIMENTO DI RESIDENZA							
					ISCRITTI				CANCELLATI			
	NATI VIVI		MORTI		DA ALTRO COMUNE		DALL'ESTERO		PER ALTRO COMUNE		PER L'ESTERO	
	dall' 1-1-01 al 21-10-01	dal 22-10-01 al 31-12-01	dall' 1-1-01 al 21-10-01	dal 22-10-01 al 31-12-01	dall' 1-1-01 al 21-10-01	dal 22-10-01 al 31-12-01	dall' 1-1-01 al 21-10-01	dal 22-10-01 al 31-12-01	dall' 1-1-01 al 21-10-01	dal 22-10-01 al 31-12-01	dall' 1-1-01 al 21-10-01	dal 22-10-01 al 31-12-01
142 Stroppiana	5	-	20	1	43	7	-	-	25	7	-	-
147 Tricerro	3	1	6	3	20	7	5	-	13	1	-	-
148 Trino	46	16	75	17	161	8	42	3	181	4	3	-
150 Tronzano Vercellese	37	4	39	8	94	-	1	-	40	-	-	-
152 Valduggia	13	3	30	3	63	4	10	-	51	-	-	-
156 Varallo	46	11	80	30	147	19	37	7	126	8	5	1
158 Vercelli	261	49	530	104	669	89	234	38	1.009	130	68	2
163 Villarboit	4	-	7	2	15	-	1	-	13	7	-	-
164 Villata	8	1	15	5	27	11	2	3	21	7	6	-
166 Vocca	1	1	-	3	6	-	-	-	3	-	1	-
TOTALE	1.053	244	1.936	439	4.185	339	583	76	4.085	379	140	4
096 - PROVINCIA DI BIELLA												
001 Ailoche	1	-	4	2	17	-	-	-	13	-	-	-
002 Andomo Micca	20	6	36	11	120	4	19	2	148	7	2	-
003 Benna	9	-	6	5	39	-	1	-	14	-	4	-
004 Biella	296	54	466	85	1.334	109	198	23	1.316	246	62	8
005 Bioglio	9	-	13	4	54	-	11	-	46	1	1	-
006 Borriana	2	1	8	1	21	-	-	-	24	6	-	-
007 Brusnengo	14	4	33	9	57	5	9	1	49	2	3	-
008 Callabiana	1	-	1	1	7	2	-	-	8	2	-	-
009 Camandona	1	-	6	-	7	5	1	-	13	3	-	2
010 Camburzano	7	1	21	4	53	4	-	-	39	-	-	-
011 Campiglia Cervo	-	1	2	-	8	4	1	-	9	3	-	-
012 Candelo	55	12	60	14	253	10	25	4	227	3	3	-
013 Caprile	-	-	3	-	3	-	4	1	8	-	-	-
014 Casapinta	2	1	5	1	8	3	4	1	7	4	-	-
015 Castelletto Cervo	6	1	10	2	49	2	1	-	32	2	-	-
016 Cavaglia	23	3	36	16	88	11	15	2	97	11	2	-
017 Cerreto Castello	6	-	3	2	31	1	1	-	38	3	2	-
018 Cerrione	25	2	19	7	108	2	5	-	79	9	1	-
019 Coggiola	8	6	32	9	41	-	8	5	46	3	1	-
020 Cossato	97	12	123	30	390	15	41	3	317	17	4	-
021 Crevacuore	10	6	23	9	58	6	3	2	48	7	1	-
022 Crosa	-	-	2	-	17	-	1	-	9	2	-	-
023 Curino	5	-	4	1	12	5	1	1	10	2	-	-
024 Donato	5	3	6	3	21	-	1	-	20	1	-	-
025 Dorzano	3	1	7	1	23	1	-	-	11	2	-	-
026 Gaglianico	30	5	26	3	142	6	11	-	153	4	4	-
027 Giffenga	-	-	2	-	12	-	-	-	9	-	-	-
028 Graglia	9	2	20	6	56	2	1	-	49	1	1	-
029 Lessona	13	4	26	7	82	3	3	1	65	-	-	-
030 Magnano	1	-	15	1	13	5	1	-	9	3	-	-
031 Massazza	-	1	1	-	15	-	8	-	12	2	-	-
032 Masserano	20	3	26	3	102	8	9	-	56	12	3	-
033 Mezzana Mortigliengo	2	-	12	1	25	3	10	1	20	4	-	-
034 Miagliano	2	1	5	1	11	3	-	-	23	2	-	-
035 Mongrando	33	5	44	9	100	2	10	-	92	1	2	-
034 Mosso	12	1	18	5	38	8	4	3	40	10	-	-
037 Mottalciata	6	2	13	2	34	-	1	2	44	2	1	-
038 Muzzano	1	-	6	3	13	-	5	-	17	-	-	-
039 Netro	5	2	10	1	27	3	3	-	31	3	-	-
040 Occhieppo Inferiore	14	5	55	19	130	3	2	-	125	5	-	-
041 Occhieppo Superiore	14	1	26	7	103	2	4	2	104	6	4	-
042 Pettinengo	11	1	14	4	20	-	3	-	53	5	1	-
043 Piatto	5	1	2	3	21	1	-	-	12	2	3	-
044 Piedicavallo	2	1	6	-	5	-	1	-	12	-	-	-
046 Pollone	9	4	22	5	57	-	-	-	50	13	-	-
047 Ponderano	16	5	29	8	152	10	5	2	127	8	-	-
048 Portula	11	2	23	3	47	5	-	-	56	1	2	-
049 Pralungo	21	2	40	5	81	3	8	-	71	1	2	-
050 Pray	13	1	26	10	71	5	5	-	92	3	-	-
051 Quaregna	9	-	7	2	49	4	3	-	40	2	-	-
052 Quitengo	2	-	4	-	5	1	1	-	10	3	-	-
053 Ronco Biellese	10	2	19	2	65	4	1	-	40	4	1	-
054 Roppolo	8	1	8	-	36	6	1	-	21	2	-	-

Tavola 2.1 segue - Movimento anagrafico per Comune nell'anno 2001. Periodi 1-1/21-10 e 22-10/31-12

PROVINCE/REGIONI	ISCRIZIONI E CANCELLAZIONI ANAGRAFICHE											
	PER MOVIMENTO NATURALE				PER TRASFERIMENTO DI RESIDENZA							
					ISCRITTI				CANCELLATI			
	NATI VIVI		MORTI		DA ALTRO COMUNE		DALL'ESTERO		PER ALTRO COMUNE		PER L'ESTERO	
	dall' 1-1-01 al 31-12-01	dal 22-10-01 al 31-12-01	dall' 1-1-01 al 31-12-01	dal 22-10-01 al 31-12-01	dall' 1-1-01 al 31-12-01	dal 22-10-01 al 31-12-01	dall' 1-1-01 al 31-12-01	dal 22-10-01 al 31-12-01	dall' 1-1-01 al 31-12-01	dal 22-10-01 al 31-12-01	dall' 1-1-01 al 31-12-01	dal 22-10-01 al 31-12-01
055 Rosazza	-	-	2	-	1	-	-	-	1	1	1	-
056 Sagliano Micca	8	-	17	7	90	8	6	1	59	2	-	-
057 Sala Biellese	-	-	12	1	23	1	5	-	44	3	-	-
058 Salussola	14	3	19	3	39	5	-	1	59	4	-	-
060 San Paolo Cervo	1	-	2	-	5	-	-	-	3	-	-	-
059 Sandigliano	23	6	24	11	89	15	3	1	73	11	4	1
061 Selve Marcone	1	-	-	-	1	1	-	-	-	-	-	-
062 Soprana	3	-	9	-	14	3	6	-	26	-	1	-
063 Sordevolo	9	3	19	2	42	4	1	-	25	10	1	-
064 Sostegno	6	2	8	2	16	3	1	-	15	-	-	1
065 Strona	5	1	11	6	29	18	-	-	37	5	-	-
066 Tavigliano	7	1	9	5	17	-	3	-	17	1	-	-
067 Temengo	2	-	4	-	10	4	-	-	8	4	-	-
068 Tollegno	9	5	31	9	64	6	3	-	101	1	2	-
069 Torrazzo	1	-	2	1	6	-	-	1	3	-	-	-
070 Trivero	47	7	72	8	144	10	31	2	176	20	10	-
071 Valdengo	15	3	20	5	92	-	7	-	65	7	2	-
072 Vallanzengo	1	-	2	-	7	-	-	-	4	-	-	-
073 Valle Mosso	30	8	45	8	97	21	22	1	145	20	4	-
074 Valle San Nicolao	11	-	11	2	27	6	1	-	31	3	-	-
075 Veglio	3	-	8	3	34	7	4	8	19	-	-	-
076 Verrone	10	3	9	-	31	-	1	-	37	4	2	-
077 Vigliano Biellese	48	8	89	18	198	9	13	-	202	13	3	-
078 Villa del Bosco	4	-	13	-	17	5	-	-	2	2	-	-
079 Villanova Biellese	-	-	1	1	2	-	-	-	3	1	-	-
080 Viverone	8	1	26	2	51	5	10	-	42	3	-	-
081 Zimone	1	-	4	-	16	5	-	-	13	1	-	-
082 Zubiena	8	1	10	3	49	3	2	-	30	5	1	-
083 Zumaglia	8	-	8	1	28	-	1	-	29	-	-	-
TOTALE	1.167	218	1.923	425	5.570	415	570	71	5.330	556	141	12
103 - PROVINCIA DI VERBANO-CUSIO-OSSOLA												
001 Antrona Schieranco	3	1	4	1	5	1	-	-	10	1	-	-
002 Anzola d'Ossola	4	1	5	2	4	-	-	2	8	1	-	-
003 Arizzano	12	1	25	-	74	2	-	-	58	6	-	-
004 Arola	1	1	5	-	5	-	1	-	1	-	2	-
005 Aurano	-	-	3	-	-	1	-	-	4	1	-	-
006 Baceno	4	-	12	1	22	3	1	-	17	2	-	-
007 Bannio Anzino	2	1	16	3	8	5	-	-	16	1	1	-
008 Baveno	30	8	39	10	137	14	20	8	126	5	7	-
009 Bee	5	4	5	2	31	13	-	-	22	6	-	-
010 Belgirate	2	1	13	3	32	8	5	-	22	7	1	-
011 Beura-Cardezza	8	3	13	1	44	5	1	-	22	-	-	-
012 Bognanco	-	1	4	1	10	1	1	-	7	8	-	-
013 Brovello-Carpugnino	3	-	6	2	31	15	2	-	14	3	-	-
014 Calasca-Castiglione	6	-	16	5	5	1	1	-	20	1	-	-
015 Cambiasca	7	2	11	8	44	3	12	-	45	8	-	-
016 Cannero Riviera	4	3	14	3	20	2	5	-	35	-	7	-
017 Cannobio	29	4	41	2	98	8	30	5	63	4	16	-
018 Caprezzo	2	-	2	1	9	1	-	-	4	3	-	-
019 Casale Corte Cerro	24	7	18	3	85	15	1	1	107	8	6	-
020 Cavaglio-Spocchia	1	-	4	3	7	1	3	-	12	1	-	-
021 Ceppo Morelli	2	1	5	2	11	3	1	-	2	2	1	-
022 Cesara	4	1	7	1	16	-	2	-	8	2	-	-
023 Cossogno	4	-	7	1	23	5	-	-	28	4	-	-
024 Craveggia	4	3	3	-	19	3	1	-	6	1	-	-
025 Crevoladossola	24	6	29	6	108	3	7	1	110	17	5	-
026 Crodo	13	3	22	-	26	-	2	-	23	3	8	-
027 Cursolo-Orasso	1	1	2	1	1	-	-	-	4	-	1	-
028 Domodossola	115	29	159	25	695	36	36	7	372	43	18	8
029 Druogno	5	1	10	3	21	-	2	-	17	2	7	-
030 Falmenta	-	-	4	-	2	-	-	-	4	-	-	-
031 Formazza	-	1	3	1	4	-	1	-	3	-	-	-
032 Germagno	2	-	2	-	4	-	-	-	-	-	-	-
033 Ghiffa	15	2	22	3	94	6	10	-	81	4	5	-
034 Gignese	4	3	17	-	39	2	-	-	14	-	2	-

Tavola 2.1 segue - Movimento anagrafico per Comune nell'anno 2001. Periodi 1-1/21-10 e 22-10/31-12

ISCRIZIONI E CANCELLAZIONI ANAGRAFICHE													
PROVINCE/REGIONI	PER MOVIMENTO NATURALE				PER TRASFERIMENTO DI RESIDENZA								
					ISCRITTI				CANCELLATI				
	NATI VIVI		MORTI		DA ALTRO COMUNE		DALL'ESTERO		PER ALTRO COMUNE		PER L'ESTERO		
	dall' 1-1-01	dal 22-10-01	dall' 1-1-01	dal 22-10-01	dall' 1-1-01	dal 22-10-01	dall' 1-1-01	dal 22-10-01	dall' 1-1-01	dal 22-10-01	dall' 1-1-01	dal 22-10-01	
al	al	al	al	al	al	al	al	al	al	al	al		
21-10-01	31-12-01	21-10-01	31-12-01	21-10-01	31-12-01	21-10-01	31-12-01	21-10-01	31-12-01	21-10-01	31-12-01	21-10-01	31-12-01
035 Gravelona Toce	55	13	58	12	186	23	12	6	267	26	18	1	
036 Gurro	1	-	6	3	2	-	-	1	4	6	-	-	
037 Intragna	-	-	1	-	4	-	1	-	4	-	-	-	
038 Loreglia	1	-	6	2	4	-	-	-	3	-	-	-	
039 Macugnaga	6	1	7	-	12	1	-	-	9	8	-	-	
040 Madonna del Sasso	5	-	8	1	8	-	10	1	15	-	-	-	
041 Malesco	14	3	9	2	33	4	-	-	18	2	-	-	
042 Maserà	6	2	13	4	34	5	3	-	42	2	-	-	
043 Massiola	1	-	2	1	1	1	-	-	1	-	-	-	
044 Mergozzo	14	4	21	5	52	3	9	-	68	5	9	1	
045 Miazina	2	1	7	3	14	7	-	1	10	-	-	-	
046 Montecrestese	5	2	10	2	22	-	-	-	7	3	-	-	
047 Montescheno	2	-	6	-	11	-	-	-	5	1	-	-	
048 Nonio	8	1	11	4	20	1	-	-	18	1	-	-	
049 Oggebbio	5	7	7	-	19	1	11	-	20	1	1	-	
050 Omegna	118	17	170	28	359	32	39	18	278	36	11	-	
051 Ornavasso	29	5	37	9	85	9	4	1	78	5	2	-	
052 Pallanzeno	11	2	9	2	34	12	-	1	30	9	-	-	
053 Piedimulera	13	2	17	10	42	-	4	-	51	8	2	-	
054 Pieve Vergonte	15	3	22	4	39	7	1	1	49	2	1	-	
055 Premeno	3	4	8	1	23	4	5	1	30	1	-	-	
056 Premia	6	-	6	3	2	1	-	-	13	4	14	-	
057 Premosello-Chiovenda	12	4	23	5	65	8	11	-	50	17	2	-	
058 Quama Sopra	2	1	4	1	12	3	-	-	4	3	-	-	
059 Quama Sotto	1	1	10	-	17	5	1	1	14	5	-	1	
060 Re	7	1	5	1	15	2	4	-	12	5	-	-	
061 San Bernardino Verbanò	5	2	11	3	30	6	1	1	31	13	-	1	
062 Santa Maria Maggiore	6	2	7	3	36	6	1	2	32	1	1	1	
063 Seppiana	-	-	3	1	2	-	-	-	1	1	-	-	
064 Stresa	28	7	50	12	158	4	18	6	141	3	7	-	
065 Toceno	4	2	4	4	13	-	1	-	14	6	3	-	
066 Trarego Viggiona	1	-	6	2	5	-	2	-	5	2	1	2	
067 Trasquera	4	1	4	1	11	2	-	-	6	5	-	2	
068 Trontano	8	2	16	3	29	2	1	-	25	5	6	-	
069 Valstrona	15	1	9	2	12	1	-	-	13	6	-	-	
070 Vanzone con San Carlo	5	1	11	1	5	1	-	1	9	-	2	-	
071 Varzo	16	-	21	7	21	4	-	-	32	3	-	-	
072 Verbania	197	44	312	78	687	60	100	17	648	114	30	1	
073 Viganella	-	-	2	-	2	-	3	-	6	-	-	-	
074 Vigrone	12	3	5	2	62	-	4	-	34	3	1	-	
075 Villadossola	32	10	72	15	126	10	10	1	130	10	4	-	
076 Villette	6	-	5	1	9	-	-	-	3	-	2	-	
077 Vogogna	6	4	26	3	53	11	5	2	35	1	-	-	
TOTALE	1.027	242	1.595	335	4.110	393	406	86	3.550	467	206	18	
003 - PROVINCIA DI NOVARA													
001 Agrate Conturbia	8	2	11	2	61	5	6	1	42	6	5	-	
002 Arno	11	1	16	5	38	2	6	-	21	2	2	-	
006 Arno	19	2	20	3	34	6	11	-	49	3	3	-	
008 Arona	99	22	134	36	392	48	49	8	516	24	30	-	
012 Barengo	8	1	10	3	24	4	1	2	11	4	3	-	
016 Bellinzago Novarese	54	22	67	10	206	19	18	-	188	13	5	-	
018 Biandrate	3	2	10	4	47	3	4	-	45	2	-	-	
019 Boca	8	2	12	1	36	8	3	1	34	-	2	-	
021 Bogogno	7	2	10	4	32	6	2	5	26	4	-	-	
022 Bolzano Novarese	10	1	7	2	25	1	2	-	22	1	-	-	
025 Borgo Ticino	28	6	23	7	208	4	18	4	113	13	1	-	
023 Borgolavezzaro	11	-	29	4	42	17	5	-	32	12	-	-	
024 Borgomanero	148	31	179	43	450	21	47	5	454	50	7	-	
026 Briga Novarese	17	6	22	7	102	33	2	1	56	13	-	-	
027 Briona	9	3	7	-	35	3	10	2	35	9	2	-	
030 Cattignaga	21	6	24	6	66	10	11	1	29	9	3	3	
032 Cameri	73	12	93	18	201	13	14	-	168	15	3	-	
036 Carpignano Sesia	15	2	29	6	77	3	3	-	30	15	-	-	
037 Casalbeltrame	4	2	6	2	63	5	4	-	23	3	-	-	
039 Casaleggio Novara	5	1	7	2	23	6	-	2	10	12	-	-	

Tavola 2.1 segue - Movimento anagrafico per Comune nell'anno 2001. Periodi 1-1/21-10 e 22-10/31-12

PROVINCE/REGIONI	ISCRIZIONI E CANCELLAZIONI ANAGRAFICHE													
	PER MOVIMENTO NATURALE				PER TRASFERIMENTO DI RESIDENZA									
					ISCRITTI						CANCELLATI			
	NATI VIVI		MORTI		DA ALTRO COMUNE		DALL'ESTERO		PER ALTRO COMUNE		PER L'ESTERO			
	dall' 1-1-01	dal 22-10-01	dall' 1-1-01	dal 22-10-01	dall' 1-1-01	dal 22-10-01	dall' 1-1-01	dal 22-10-01	dall' 1-1-01	dal 22-10-01	dall' 1-1-01	dal 22-10-01		
al 31-12-01	al 31-12-01	al 31-12-01	al 31-12-01	al 31-12-01	al 31-12-01	al 31-12-01	al 31-12-01	al 31-12-01	al 31-12-01	al 31-12-01	al 31-12-01			
040 Casalino	5	2	14	3	56	1	3	-	63	-	1	-		
041 Casalvolone	5	2	7	3	25	6	-	-	31	5	-	-		
042 Castellazzo Novarese	2	1	3	-	11	-	-	-	11	-	-	-		
043 Castelletto sopra Ticino	57	13	71	13	262	34	25	3	259	25	5	-		
044 Cavaglio	1	1	1	1	4	2	4	1	12	-	-	-		
045 Cavaglio d'Agogna	12	-	20	1	49	3	2	1	22	3	1	-		
047 Cavallirio	9	2	7	1	42	5	7	1	39	3	1	-		
049 Cerano	39	11	59	12	131	14	11	-	135	-	1	-		
051 Colazza	4	-	3	-	15	-	6	-	26	1	-	-		
052 Comignago	4	2	7	-	47	8	-	4	23	6	3	-		
055 Cressa	9	1	22	3	27	4	4	-	25	1	-	-		
058 Cureggio	16	3	14	3	65	16	5	2	46	12	1	-		
060 Divignano	10	6	9	-	53	-	1	-	26	-	-	-		
062 Dormelletto	17	4	20	4	106	2	11	-	115	5	7	-		
065 Fara Novarese	12	3	28	5	39	12	8	-	32	14	1	-		
066 Fontaneto d'Agogna	16	7	28	6	51	9	5	-	59	8	4	-		
068 Galliate	88	20	120	30	348	64	36	4	250	33	6	5		
069 Garbagna Novarese	9	2	9	2	23	1	-	-	22	5	-	-		
070 Gargallo	9	2	9	1	50	4	2	-	55	3	-	-		
071 Gattico	21	2	28	7	65	35	14	1	72	29	3	-		
073 Ghemme	16	6	38	16	54	4	5	1	81	4	1	-		
076 Gozzano	45	11	54	10	147	8	22	7	209	15	-	-		
077 Granozzo con Monticello	4	3	11	2	52	15	-	-	27	6	-	-		
079 Grignasco	31	8	46	6	95	10	3	3	86	8	-	-		
082 Inorio	25	9	28	6	121	1	12	1	76	3	2	1		
083 Landiona	4	-	5	5	17	4	-	-	6	-	-	-		
084 Lesa	15	7	26	5	122	17	11	3	71	23	1	-		
088 Maggiora	12	2	11	1	39	3	3	2	48	6	2	-		
090 Mandello Vitta	-	1	4	-	5	1	-	-	9	-	-	-		
091 Marano Ticino	7	2	14	-	35	7	1	-	33	-	-	-		
093 Massino Visconti	6	1	10	2	57	9	1	-	20	2	-	-		
095 Meina	25	3	23	12	125	3	11	-	87	17	6	-		
097 Mezzomerico	6	1	8	1	49	6	2	-	21	1	4	-		
098 Miasino	9	1	13	3	23	10	8	-	22	4	-	-		
100 Momo	13	8	19	9	50	18	6	-	66	24	-	-		
103 Nebbiuno	16	4	12	3	65	9	8	1	58	4	4	-		
104 Nibbiola	1	-	9	1	40	-	1	1	14	-	-	-		
106 Novara	640	151	835	189	1.966	132	448	37	2.002	97	134	5		
108 Oleggio	87	17	85	23	346	9	25	1	263	10	6	-		
109 Oleggio Castello	10	5	11	2	122	3	-	-	47	2	1	-		
112 Orta San Giulio	7	1	20	6	52	21	7	2	39	11	1	-		
114 Paruzzaro	12	-	25	2	61	7	1	-	46	7	1	-		
115 Pella	12	3	8	2	51	3	6	3	72	5	-	-		
116 Peltinasco	17	1	15	2	41	2	5	-	31	2	3	-		
119 Piasco	12	2	7	-	35	-	7	-	22	-	-	-		
120 Pogno	8	4	12	4	31	5	11	-	41	5	-	1		
121 Pombia	19	1	7	2	75	1	1	3	70	6	-	-		
122 Prato Sesia	12	7	16	2	59	2	1	-	44	-	-	-		
129 Recetto	8	1	6	2	26	1	1	-	18	2	3	-		
130 Romagnano Sesia	26	5	44	6	120	-	5	-	99	7	-	-		
131 Romentino	33	12	37	12	123	13	10	5	131	29	2	-		
133 San Maurizio d'Opaglio	21	4	19	2	70	8	12	1	82	7	-	-		
134 San Nazzaro Sesia	5	1	12	2	15	11	1	2	12	2	1	-		
135 San Pietro Mosezzo	13	2	6	6	73	7	9	6	37	5	-	-		
138 Sillavengo	4	-	5	3	16	8	1	-	20	8	-	-		
139 Sizzano	12	3	12	3	17	2	6	1	29	3	7	-		
140 Sorso	6	-	9	-	33	1	8	-	65	2	2	-		
141 Sozzago	6	1	9	2	48	1	-	-	21	-	-	-		
143 Suno	15	1	37	7	89	2	3	-	39	4	-	-		
144 Terdobbiate	-	-	7	1	17	-	1	-	9	-	-	-		
146 Tomaco	8	-	10	2	18	-	-	-	28	1	-	-		
149 Trecate	123	23	132	24	492	11	91	6	349	49	17	1		
153 Vaprio d'Agogna	4	-	10	3	26	3	1	-	16	2	-	-		
154 Varallo Pombia	23	6	38	4	142	2	8	-	93	2	3	-		
157 Veruno	13	2	13	2	66	11	8	-	38	12	3	-		
158 Vespolate	16	5	19	3	57	2	2	-	46	4	-	-		
159 Vicolungo	5	1	5	-	15	1	1	-	27	1	-	-		

Tavola 2.1 segue - Movimento anagrafico per Comune nell'anno 2001. Periodi 1-1/21-10 e 22-10/31-12

ISCRIZIONI E CANCELLAZIONI ANAGRAFICHE

PROVINCE/REGIONI	PER MOVIMENTO NATURALE		PER TRASFERIMENTO DI RESIDENZA									
			ISCRITTI				CANCELLATI					
			DA ALTRO COMUNE		DALL'ESTERO		PER ALTRO COMUNE		PER L'ESTERO			
	dall' 1-1-01	dal 22-10-01	dall' 1-1-01	dal 22-10-01	dall' 1-1-01	dal 22-10-01	dall' 1-1-01	dal 22-10-01	dall' 1-1-01	dal 22-10-01	dall' 1-1-01	dal 22-10-01
al 21-10-01	al 31-12-01	al 21-10-01	al 31-12-01	al 21-10-01	al 31-12-01	al 21-10-01	al 31-12-01	al 21-10-01	al 31-12-01	al 21-10-01	al 31-12-01	
164 Vinzaglio	5	-	9	4	29	-	5	-	21	-	1	-
TOTALE	2.320	536	3.006	664	9.058	831	1.139	135	8.018	765	305	16
004 - PROVINCIA DI CUNEO												
001 Acceglio	2	-	3	-	6	-	-	-	4	1	-	-
002 Aisone	2	-	3	-	10	3	-	-	10	1	-	-
003 Alba	243	43	258	56	608	42	128	10	568	18	57	1
004 Albaretto della Torre	2	-	1	-	5	-	2	-	10	2	-	-
005 Alto	-	-	2	-	-	1	-	-	3	-	-	-
006 Argentera	-	-	-	1	6	1	-	-	1	-	-	-
007 Arguello	-	-	2	-	3	2	2	-	6	6	-	-
008 Bagnasco	5	-	15	3	34	8	5	-	24	-	1	-
009 Ragnolo Piemonte	36	5	42	8	105	1	29	1	115	2	2	-
010 Baldissero d'Alba	7	-	9	3	16	4	1	-	31	2	2	-
011 Barbaresco	7	1	5	-	14	2	2	3	17	8	-	-
012 Barge	46	14	65	19	130	29	47	21	125	30	3	-
013 Barolo	4	-	6	1	18	4	2	-	12	-	-	-
014 Bastia Mondovì	8	1	3	1	17	2	3	2	10	6	-	-
015 Battifollo	-	-	4	-	6	1	-	-	2	-	-	-
016 Beinette	21	10	27	7	90	5	17	3	64	10	-	-
017 Bellino	-	-	3	1	1	1	-	-	5	-	-	-
018 Belvedere Langhe	7	1	2	1	13	11	1	1	10	2	-	-
019 Bene Vagienna	19	8	40	5	67	-	14	-	76	1	3	-
020 Benevello	3	-	2	-	12	1	-	-	9	4	-	-
021 Bergolo	-	-	-	-	1	-	-	-	1	-	-	-
022 Bemezzo	22	4	24	3	90	-	11	1	56	4	-	-
023 Bonvicino	1	-	2	1	7	1	-	-	2	2	-	-
025 Borgo San Dalmazzo	98	16	110	25	317	15	33	9	335	17	4	-
024 Borgomale	2	2	1	1	5	3	1	1	4	1	-	-
026 Boscia	-	-	1	-	3	1	1	-	3	-	-	-
027 Bossolasco	8	-	12	1	24	10	2	-	26	2	-	-
028 Boves	66	11	69	16	202	11	26	3	155	15	3	-
029 Bra	211	38	218	52	516	43	115	11	488	51	21	2
030 Briaglia	3	1	3	-	5	5	1	-	5	2	-	-
031 Briga Alta	-	-	1	-	1	-	-	-	2	-	-	-
032 Brondello	1	1	3	-	13	1	4	-	17	6	-	-
033 Brossasco	10	2	14	5	27	6	3	-	11	3	3	-
034 Busca	83	25	72	17	149	9	34	14	132	10	-	-
035 Camerana	3	1	8	5	10	-	2	1	20	3	-	-
036 Camo	1	-	3	1	2	-	-	-	5	1	1	-
037 Canale	44	11	38	17	85	2	60	2	103	9	3	-
038 Canosio	3	-	-	-	-	-	-	1	2	1	-	-
039 Caprauna	1	-	2	-	6	-	-	-	5	-	-	-
040 Caraglio	78	8	61	14	157	5	18	6	121	5	1	-
041 Caramagna Piemonte	19	2	32	5	79	3	8	1	64	6	-	-
042 Cardè	9	-	16	6	18	5	-	-	18	1	-	-
043 Carrù	21	12	41	6	128	2	15	3	65	6	2	-
044 Cartignano	1	-	4	-	4	-	1	-	7	3	-	-
045 Casalgrasso	8	1	11	3	28	-	-	2	21	7	-	-
046 Castagnito	27	4	10	3	71	4	9	5	89	-	1	-
047 Casteldelfino	-	-	2	1	6	-	-	-	11	-	-	-
048 Castellar	2	-	-	1	17	-	-	-	4	-	1	-
049 Castelletto Stura	12	2	8	4	18	6	-	2	17	4	-	1
050 Castelletto Uzzone	2	-	7	1	5	-	-	-	1	2	-	-
051 Castellinaldo	4	1	5	2	31	2	3	1	9	-	-	-
052 Castellino Tanaro	1	-	4	1	15	-	-	-	8	1	-	-
053 Castelmagno	-	-	1	-	1	-	-	-	5	-	-	-
054 Castelnuovo di Ceva	2	-	2	-	3	-	-	-	3	1	-	-
055 Castiglione Falletto	7	-	3	1	20	-	1	2	26	1	-	-
056 Castiglione Tinella	8	-	12	3	16	-	3	1	16	-	-	-
057 Castino	3	1	10	-	15	2	2	1	14	2	1	-
058 Cavallerfeone	3	1	3	1	8	-	4	-	7	2	-	-
059 Cavallermaggiore	62	13	35	10	90	12	33	13	113	30	3	-
060 Celle di Macra	1	-	5	-	-	1	-	1	6	-	-	-
061 Centallo	57	14	48	12	145	10	10	6	138	6	2	-
062 Ceresole Alba	14	3	15	5	46	1	3	-	46	10	1	-

Tavola 2.1 segue - Movimento anagrafico per Comune nell'anno 2001. Periodi 1-1/21-10 e 22-10/31-12

PROVINCE/REGIONI	ISCRIZIONI E CANCELLAZIONI ANAGRAFICHE											
	PER MOVIMENTO NATURALE				PER TRASFERIMENTO DI RESIDENZA							
					ISCRITTI				CANCELLATI			
	NATI VIVI		MORTI		DA ALTRO COMUNE		DALL'ESTERO		PER ALTRO COMUNE		PER L'ESTERO	
	dall' 1-1-01	dal 22-10-01	dall' 1-1-01	dal 22-10-01	dall' 1-1-01	dal 22-10-01	dall' 1-1-01	dal 22-10-01	dall' 1-1-01	dal 22-10-01	dall' 1-1-01	dal 22-10-01
al	al	al	al	al	al	al	al	al	al	al	al	
21-10-01	31-12-01	21-10-01	31-12-01	21-10-01	31-12-01	21-10-01	31-12-01	21-10-01	31-12-01	21-10-01	31-12-01	
063 Cerreto Langhe	5	-	11	-	16	3	4	-	12	3	1	-
064 Cervasca	26	7	22	7	131	15	8	-	94	13	-	-
065 Cervere	23	4	19	2	61	1	12	-	36	3	-	-
066 Ceva	44	9	54	14	135	14	51	2	144	15	5	-
067 Cherasco	64	11	74	16	205	23	34	3	199	14	5	1
068 Chiusa di Pesio	29	6	38	7	107	8	24	-	82	23	4	-
069 Cigliè	2	-	2	-	-	1	-	-	3	-	2	-
070 Cissone	4	-	3	-	3	-	-	-	-	-	-	-
071 Clavesana	3	-	9	2	29	6	2	-	22	6	-	-
072 Corneliano d'Alba	7	4	20	8	57	3	6	3	42	-	-	-
073 Cortemilia	11	4	32	12	52	3	16	-	51	1	-	-
074 Cossano Belbo	4	1	16	3	13	-	1	-	11	6	1	-
075 Costigliole Saluzzo	26	3	26	7	57	6	17	6	61	10	-	-
076 Cravanzana	1	-	5	2	3	4	3	-	6	-	-	-
077 Crissolo	2	1	1	2	11	1	-	-	7	4	-	-
078 Cuneo	427	62	439	91	935	52	159	19	1.089	30	47	-
079 Demonte	12	-	29	3	41	1	2	1	28	6	-	-
080 Diano d'Alba	18	8	24	9	89	1	6	2	83	7	1	-
081 Dogliano	30	4	66	11	56	7	22	5	89	9	7	1
082 Dronero	60	9	67	17	127	12	32	14	138	2	9	2
083 Elva	1	-	4	1	2	-	-	-	2	-	-	-
084 Entracque	3	3	9	3	12	-	1	-	8	3	-	-
085 Envie	11	2	14	4	39	6	5	2	30	3	1	-
086 Farigliano	11	5	27	4	30	5	6	1	43	2	1	-
087 Faule	4	-	4	1	10	-	-	-	15	-	-	-
088 Felsoglio	2	-	7	3	5	-	-	-	3	2	-	-
089 Fossano	202	30	173	44	408	20	79	7	382	37	17	-
090 Frabosa Soprana	2	-	19	5	19	1	-	2	25	3	-	-
091 Frabosa Sottana	11	2	8	-	49	16	12	1	51	14	-	-
092 Frassinò	2	-	8	-	2	-	-	1	7	5	-	-
093 Gaiola	1	1	2	-	21	3	-	-	11	1	-	-
094 Gambaasca	2	1	3	1	22	-	4	1	10	-	-	-
095 Gaiassio	15	1	43	13	29	3	3	-	46	4	8	-
096 Genola	27	8	20	8	51	3	10	-	69	7	-	-
097 Gorzegno	-	-	5	-	6	1	4	-	6	-	-	-
098 Gottasecca	-	-	2	-	5	-	-	-	2	1	-	-
099 Govone	7	2	20	4	40	2	5	1	32	1	3	-
100 Grinzane Cavour	20	5	6	1	50	6	4	-	79	4	-	-
101 Guarene	27	5	23	2	98	9	11	1	72	3	5	-
102 Igliaio	-	-	1	-	4	-	-	-	-	1	-	-
103 Isasca	1	-	1	-	1	-	-	-	1	-	-	-
105 La Morra	22	5	29	4	74	3	22	-	68	1	1	-
104 Lagnasco	7	3	10	5	14	2	7	1	29	3	1	-
106 Lequio Berria	3	1	5	1	7	1	-	-	3	4	-	-
107 Lequio Tanaro	5	-	3	4	23	5	5	2	17	2	1	-
108 Lesegno	4	-	6	2	30	3	6	4	23	2	-	-
109 Levice	4	-	5	-	4	-	1	-	19	3	-	-
110 Limone Piemonte	8	1	10	2	35	4	1	-	49	4	3	-
111 Lisio	-	-	3	-	3	1	-	-	3	2	-	1
112 Macra	-	-	2	2	2	8	-	-	3	2	-	-
113 Magliano Alfieri	11	2	13	8	26	1	7	3	37	8	-	-
114 Magliano Alpi	21	3	18	7	43	-	2	-	81	-	-	-
115 Mango	8	2	12	-	21	9	4	3	32	1	-	-
116 Manta	42	3	20	5	60	3	11	1	107	10	-	-
117 Marene	23	3	21	2	68	2	13	1	37	8	3	-
118 Margarita	7	1	9	3	48	4	1	1	35	4	1	-
119 Marmora	2	-	-	-	1	-	-	-	2	-	-	-
120 Marsaglia	2	-	6	-	5	-	1	-	5	2	2	-
121 Martiniana Po	3	-	9	1	11	5	4	-	26	1	-	-
122 Melle	2	-	9	-	7	-	-	-	8	1	-	-
123 Moiola	3	-	5	2	4	-	-	-	8	1	-	-
124 Mombarcaro	-	-	7	2	3	-	1	-	8	3	-	-
125 Mombasiglio	3	-	11	2	18	5	-	-	8	2	-	-
126 Monastero di Vasco	8	3	12	3	31	4	3	4	32	1	-	-
127 Monasterolo Casotto	2	-	2	1	2	-	-	-	3	-	-	-
128 Monasterolo di Savigliano	10	2	8	3	26	5	2	4	26	1	1	-
129 Monchiero	7	-	4	-	10	3	2	1	25	2	-	-

Tavola 2.1 segue - Movimento anagrafico per Comune nell'anno 2001. Periodi 1-1/21-10 e 22-10/31-12

PROVINCE/REGIONI	ISCRIZIONI E CANCELLAZIONI ANAGRAFICHE											
	PER MOVIMENTO NATURALE				PER TRASFERIMENTO DI RESIDENZA							
					ISCRITTI				CANCELLATI			
	NATI VIVI		MORTI		DA ALTRO COMUNE		DALL'ESTERO		PER ALTRO COMUNE		PER L'ESTERO	
	dall' 1-1-01	dal 22-10-01	dall' 1-1-01	dal 22-10-01	dall' 1-1-01	dal 22-10-01	dall' 1-1-01	dal 22-10-01	dall' 1-1-01	dal 22-10-01	dall' 1-1-01	dal 22-10-01
al 21-10-01	al 31-12-01	al 21-10-01	al 31-12-01	al 21-10-01	al 31-12-01	al 21-10-01	al 31-12-01	al 21-10-01	al 31-12-01	al 21-10-01	al 31-12-01	
130 Mondovì	167	44	239	39	555	36	83	19	472	38	26	-
131 Monesiglio	6	-	13	-	19	-	3	-	28	5	-	-
132 Monforte d'Alba	9	3	15	5	38	1	13	9	61	5	-	-
133 Montà	38	5	40	3	80	10	12	5	96	2	1	-
134 Montaldo di Mondovì	3	-	5	1	18	6	1	2	13	4	-	-
135 Montaldo Roero	3	1	13	1	18	-	-	-	13	-	-	-
136 Montanera	6	-	-	1	14	3	10	-	16	3	1	-
137 Montelupo Albese	3	2	7	1	12	3	2	1	24	1	2	-
138 Montemate di Cuneo	1	1	5	1	12	1	-	-	5	-	-	-
139 Monterosso Grana	5	2	9	1	27	4	4	3	23	7	-	-
140 Monteu Roero	5	1	20	6	38	4	7	-	26	4	-	-
141 Montezamolo	1	-	2	-	20	3	3	-	12	2	-	-
142 Monticello d'Alba	11	2	19	6	65	31	5	-	55	10	-	-
143 Moretta	23	6	32	7	59	6	2	1	72	5	-	-
144 Morozzo	17	6	18	4	59	23	5	1	46	5	-	-
145 Murazzano	8	-	12	4	16	1	8	-	38	-	-	-
146 Murello	10	1	15	1	10	11	3	-	27	2	1	1
147 Narzole	28	1	40	10	66	5	23	4	55	10	4	-
148 Nelve	23	5	24	11	60	8	10	2	65	3	1	-
149 Neviglie	2	-	3	-	7	3	-	-	11	-	-	-
150 Niella Beibo	-	-	5	-	8	-	4	-	4	1	-	-
151 Niella Tanaro	9	1	21	2	39	3	1	-	32	8	1	-
152 Novello	5	2	13	1	31	7	5	-	16	-	1	-
153 Nuceletto	-	-	4	1	12	1	2	-	8	4	-	-
154 Oncino	2	-	2	1	2	-	-	-	6	-	-	-
155 Ormea	4	2	27	9	23	6	10	1	31	5	2	-
156 Ostanà	-	-	3	1	4	-	-	-	4	1	-	-
157 Paesana	26	4	38	10	71	5	11	7	45	7	-	-
158 Pagno	3	2	6	1	19	-	-	-	16	3	-	-
159 Pamparato	1	-	9	-	7	-	-	-	8	1	-	-
160 Paroldo	3	-	7	2	12	2	-	-	8	-	-	-
161 Perletto	1	1	3	-	3	-	-	-	2	-	-	-
162 Perlo	2	-	1	1	-	-	-	-	-	-	-	-
163 Peveragno	30	12	55	8	124	15	18	5	88	22	2	1
164 Pezzolo Valle Uzzone	3	-	8	1	9	-	2	1	11	-	-	-
165 Pianfel	14	6	22	1	53	4	13	-	60	2	-	-
166 Piasco	26	3	17	5	70	2	5	-	46	4	2	-
167 Pietraporzio	-	-	1	-	2	-	-	-	2	-	-	-
168 Piobesi d'Alba	8	1	2	4	39	-	3	2	42	-	-	-
169 Piozzo	6	2	12	4	36	2	1	-	14	1	-	-
170 Poccaglia	22	5	16	8	49	12	6	-	46	13	-	-
171 Polonghera	11	-	10	3	23	1	-	3	16	2	-	-
172 Pontechianale	1	-	5	-	3	1	1	-	8	2	-	-
173 Pradives	1	2	5	-	5	-	-	2	5	1	-	-
174 Prazzo	3	-	1	2	6	-	-	-	5	1	-	-
175 Priero	4	1	5	3	24	12	1	-	9	15	1	-
176 Priocca	14	3	17	3	39	6	13	2	33	2	3	-
177 Priola	6	2	13	-	23	-	-	-	19	-	-	-
178 Prunetto	2	1	7	2	11	-	-	-	9	-	-	-
179 Raconigi	73	14	71	21	165	5	39	3	221	19	12	-
180 Revello	40	8	40	7	76	7	17	1	63	8	1	-
181 Riffredo	6	1	10	2	26	3	4	6	28	1	-	-
182 Rittana	2	-	3	-	4	-	-	-	-	-	-	-
183 Roaschia	1	-	2	1	4	-	-	-	-	-	-	-
184 Roasco	-	-	1	-	2	-	-	-	-	-	-	-
185 Robilante	14	1	18	4	54	4	7	4	59	7	2	-
186 Roburenti	3	3	7	4	7	5	1	-	22	6	-	-
188 Rocca Ciglié	-	-	3	-	1	-	-	-	2	1	-	-
189 Rocca de' Baldi	7	2	21	8	38	5	7	1	41	5	-	-
187 Roccabruna	7	3	12	1	32	7	5	1	33	9	1	-
190 Roccafortè Mondovì	15	-	21	10	49	5	10	2	50	16	2	-
191 Roccaspervera	8	3	7	-	27	-	3	1	25	2	-	-
192 Roccavione	15	7	30	7	70	2	9	-	65	6	-	-
193 Rocchetta Beibo	1	-	4	-	3	-	-	-	1	-	-	-
194 Roddi	13	1	8	1	38	-	-	-	20	-	2	-
195 Roddino	1	-	3	1	5	1	-	-	12	3	-	-
196 Rodello	8	4	5	-	24	13	5	-	14	4	3	-

Tavola 2.1 segue - Movimento anagrafico per Comune nell'anno 2001. Periodi 1-1/21-10 e 22-10/31-12

ISCRIZIONI E CANCELLAZIONI ANAGRAFICHE															
PROVINCE/REGIONI	PER MOVIMENTO NATURALE				PER TRASFERIMENTO DI RESIDENZA										
	NATI VIVI		MORTI		ISCRITTI				CANCELLATI						
					DA ALTRO COMUNE		DALL'ESTERO		PER ALTRO COMUNE		PER L'ESTERO				
	dall'	dal	dall'	dal	dall'	dal	dall'	dal	dall'	dal	dall'	dal			
1-1-01	22-10-01	1-1-01	22-10-01	1-1-01	22-10-01	1-1-01	22-10-01	1-1-01	22-10-01	1-1-01	22-10-01	1-1-01	22-10-01		
al		al		al		al		al		al		al			
21-10-01		31-12-01		21-10-01		31-12-01		21-10-01		31-12-01		21-10-01		31-12-01	
197 Rossana	3	1	17	1	18	1	5	2	32	-	-	-	-		
198 Ruffia	4	-	1	1	4	-	2	-	2	-	-	-	-		
199 Sale delle Langhe	7	1	7	2	18	4	1	-	13	1	-	-	-		
200 Sale San Giovanni	-	-	1	-	2	4	-	-	3	-	-	-	-		
201 Saliceto	7	-	13	3	15	4	1	-	15	4	-	-	-		
202 Salmour	8	5	8	3	34	1	3	-	12	9	-	-	-		
203 Saluzzo	111	25	156	35	307	14	62	10	377	26	12	-	-		
204 Sambuco	-	-	2	-	-	-	3	-	2	-	-	-	-		
205 Sampeyre	4	2	21	2	11	5	1	-	24	3	-	-	-		
206 San Benedetto Belbo	-	-	3	2	4	-	2	-	-	-	-	-	-		
207 San Damiano Macra	2	-	4	1	10	-	-	2	13	-	-	-	-		
210 San Michele Mondovi	20	3	21	8	46	7	9	4	64	7	-	-	-		
208 Sanfrè	24	8	23	8	92	10	11	4	31	7	-	-	-		
209 Sanfront	20	6	24	6	30	-	2	-	35	1	-	-	-		
211 Sant'Albano Stura	21	3	15	2	27	9	7	1	26	1	2	-	-		
212 Santa Vittoria d'Alba	22	7	20	1	92	17	4	4	87	21	2	-	-		
213 Santo Stefano Belbo	21	4	41	6	65	8	23	3	94	6	1	-	-		
214 Santo Stefano Roero	8	2	21	2	40	7	3	3	22	2	-	-	-		
215 Savigliano	159	24	169	33	331	11	71	10	307	10	10	-	-		
216 Scagnello	1	-	-	-	4	-	-	-	1	-	-	-	-		
217 Scarnafigi	25	1	14	6	46	4	19	3	24	9	4	-	-		
218 Serralunga d'Alba	6	1	6	1	5	1	6	2	8	1	-	-	-		
219 Serravalle Langhe	1	1	3	1	6	-	-	-	4	1	2	-	-		
220 Sinio	1	-	8	3	8	2	1	-	4	3	1	-	-		
221 Somano	2	-	8	1	-	-	-	1	8	-	-	-	-		
222 Sommariva del Bosco	39	11	53	12	174	10	14	-	140	11	6	-	-		
223 Sommariva Perno	16	6	26	9	84	12	17	-	59	5	1	-	-		
224 Stroppa	1	-	2	-	2	2	1	-	4	2	-	-	-		
225 Tarantasca	17	1	13	-	35	5	1	-	43	1	-	-	-		
226 Torre Bormida	1	-	2	1	4	-	-	-	3	-	-	-	-		
227 Torre Mondovi	4	-	7	3	12	1	-	-	15	-	-	-	-		
228 Torre San Giorgio	6	1	8	2	20	-	-	-	9	1	-	-	-		
229 Tomesina	-	-	-	-	-	-	-	-	3	-	-	-	-		
230 Treiso	8	1	6	-	16	4	7	-	17	-	-	-	-		
231 Trezzo Tinella	3	-	6	1	1	2	1	-	15	-	-	-	-		
232 Trinità	17	5	16	3	31	-	4	-	30	-	4	-	-		
233 Valdieri	5	-	14	1	18	1	1	-	9	2	-	-	-		
234 Valgrana	6	-	5	1	20	-	3	-	17	-	-	-	-		
235 Valloriate	2	-	1	1	2	-	1	-	-	-	-	-	-		
236 Valmaia	-	-	2	-	-	-	1	-	2	-	-	-	-		
237 Venasca	10	3	19	3	51	4	10	-	30	2	5	-	-		
238 Verduno	3	1	1	-	12	-	3	3	13	-	-	-	-		
239 Vermante	9	-	8	3	25	-	1	-	18	-	3	-	-		
240 Verzuolo	49	7	41	10	115	15	24	6	122	14	-	-	-		
241 Vezza d'Alba	12	5	34	7	48	-	8	1	28	5	-	-	-		
242 Vicoforte	22	2	31	7	101	17	7	2	67	24	1	-	-		
243 Vignolo	20	5	14	2	37	18	10	4	41	19	4	-	-		
244 Villafalletto	22	10	19	4	50	1	14	5	58	3	1	-	-		
245 Villanova Mondovi	38	16	40	16	144	34	16	8	143	32	3	6	-		
246 Villanova Solaro	5	1	10	2	19	-	3	-	8	7	-	-	-		
247 Villar San Costanzo	10	-	18	2	42	2	3	-	30	2	-	-	-		
248 Vinadio	4	-	15	1	7	3	-	5	10	-	-	-	-		
249 Viola	3	3	2	1	8	-	1	-	7	1	-	-	-		
250 Vottignasco	2	1	4	1	18	-	1	-	17	2	-	-	-		
TOTALE	4.265	834	5.158	1.158	12.028	1.122	2.078	397	11.663	1.149	380	17			
005 - PROVINCIA DI ASTI															
001 Agliano Terme	11	6	24	6	21	-	4	-	26	-	1	-	-		
002 Albugnano	2	1	10	1	20	4	3	-	17	2	-	-	-		
003 Antignano	5	2	13	3	29	-	2	-	15	1	1	-	-		
004 Aramengo	3	1	8	-	30	2	-	-	23	1	-	-	-		
005 Asti	471	83	663	134	1.176	218	280	68	1.317	276	77	4	-		
006 Azzano d'Asti	4	-	8	2	22	-	-	-	9	-	-	-	-		
007 Baldichieri d'Asti	3	1	8	2	40	1	2	-	40	6	-	-	-		
008 Belveglio	1	-	7	-	8	4	-	-	10	1	5	-	-		
009 Berzano di San Pietro	6	-	4	-	13	-	6	1	8	-	1	-	-		

Tavola 2.1 segue - Movimento anagrafico per Comune nell'anno 2001. Periodi 1-1/21-10 e 22-10/31-12

PROVINCE/REGIONI	ISCRIZIONI E CANCELLAZIONI ANAGRAFICHE											
	PER MOVIMENTO NATURALE				PER TRASFERIMENTO DI RESIDENZA							
	NATI VIVI		MORTI		ISCRITTI				CANCELLATI			
	DA ALTRO COMUNE		DALL'ESTERO		PER ALTRO COMUNE		PER L'ESTERO					
	dall' 1-1-01 al 21-10-01	dal 22-10-01 al 31-12-01	dall' 1-1-01 al 21-10-01	dal 22-10-01 al 31-12-01	dall' 1-1-01 al 21-10-01	dal 22-10-01 al 31-12-01	dall' 1-1-01 al 21-10-01	dal 22-10-01 al 31-12-01	dall' 1-1-01 al 21-10-01	dal 22-10-01 al 31-12-01	dall' 1-1-01 al 21-10-01	dal 22-10-01 al 31-12-01
010 Bruno	1	1	4	1	10	2	4	-	7	2	-	-
011 Bubbio	4	2	13	4	30	-	14	-	18	-	4	-
012 Buttigiera d'Asti	17	4	16	3	55	4	3	-	38	5	2	-
013 Calamandrana	9	1	16	3	50	10	13	3	39	6	-	-
014 Calliano	9	-	10	4	42	5	14	-	38	9	-	-
015 Calosso	8	3	14	5	33	-	11	4	23	3	-	-
016 Camerano Casasco	2	-	4	2	12	3	11	1	20	-	-	-
017 Canelli	75	18	83	25	183	6	48	4	249	7	2	-
018 Cantarana	9	3	4	2	26	-	-	-	16	2	-	-
019 Capriglio	1	-	5	-	20	-	-	-	6	-	-	-
020 Casorzo	2	-	9	4	36	5	-	-	19	4	-	-
021 Cassinasco	7	1	9	1	8	1	9	2	30	-	-	-
022 Castagnole delle Lanze	31	8	41	7	99	18	26	2	64	19	-	-
023 Castagnole Monferrato	9	3	16	1	38	8	6	-	45	17	-	-
024 Castel Boglione	3	1	9	8	15	5	2	2	27	4	-	-
032 Castel Rocchero	3	-	9	-	6	-	5	-	17	-	-	-
025 Castell'Alfero	20	2	30	9	81	1	6	2	55	19	-	-
026 Castellero	1	-	8	1	11	-	-	-	1	-	-	-
027 Castelletto Molina	1	-	4	-	4	-	-	-	1	-	-	-
028 Castello di Annone	13	3	15	1	64	-	11	1	72	2	-	-
029 Castelnuovo Belbo	7	1	12	1	27	5	3	-	27	6	-	-
030 Castelnuovo Calcea	1	3	12	3	32	-	4	-	21	1	-	-
031 Castelnuovo Don Bosco	27	6	30	7	117	2	6	-	81	12	6	-
033 Cellarengo	5	-	5	1	17	2	2	-	28	1	-	-
034 Celle Enomondo	3	-	7	-	4	1	4	-	10	1	-	-
035 Cerreto d'Asti	1	-	4	1	4	-	-	-	4	1	1	-
036 Cerro Tanaro	4	2	9	1	19	6	1	-	18	12	3	-
037 Cessole	3	-	13	3	7	-	3	-	11	4	5	-
038 Chiusano d'Asti	3	-	3	1	17	3	1	-	8	-	-	-
039 Cinaglio	1	-	3	-	14	11	-	-	13	2	-	-
040 Cisterna d'Asti	10	2	14	2	26	4	10	1	30	5	-	-
041 Coazzolo	2	1	2	3	6	-	5	-	10	4	-	-
042 Cocconato	7	2	24	8	58	3	13	1	77	3	-	-
044 Corsione	-	-	5	1	5	3	-	-	4	-	-	-
045 Cortandone	1	-	4	-	6	7	1	-	3	1	-	-
046 Cortanze	2	-	6	1	7	-	3	-	4	3	-	-
047 Cortazzone	7	1	7	1	29	4	3	-	17	6	-	-
048 Cortiglione	6	-	3	1	9	2	-	-	16	1	-	-
049 Cossombrato	5	-	5	4	17	1	1	1	26	7	-	-
050 Costigliole d'Asti	19	11	71	8	156	20	28	4	98	7	2	-
051 Cunico	2	1	9	1	19	4	2	1	17	6	-	-
052 Dusino San Michele	8	2	7	3	36	16	1	-	31	6	1	-
053 Ferrere	9	5	28	2	72	9	12	3	62	5	1	-
054 Fontanile	1	-	8	3	15	-	1	3	12	2	-	-
055 Frinco	1	1	9	1	34	11	2	-	18	11	-	-
056 Grana	6	2	3	4	7	6	2	1	10	-	1	-
057 Grazzano Badoglio	2	-	15	3	10	1	2	-	16	-	1	-
058 Incisa Scapaccino	11	-	26	4	56	10	8	2	46	1	2	-
059 Isola d'Asti	12	6	19	6	40	2	14	-	57	11	1	-
060 Loazzolo	1	2	7	1	14	1	7	3	7	1	-	-
061 Maranzana	1	-	5	-	3	-	-	1	2	2	-	-
062 Mareto	-	-	5	2	11	5	-	-	8	1	-	-
063 Moasca	2	-	5	-	18	1	1	-	5	-	-	-
064 Mombaldone	3	-	5	1	6	2	6	-	5	-	1	-
065 Mombaruzzo	4	3	22	3	29	1	10	1	25	-	-	-
066 Mombercelli	18	3	31	7	40	-	7	2	28	5	-	-
067 Monale	8	2	8	3	30	3	3	-	36	11	-	-
068 Monastero Bormida	6	1	13	3	20	1	2	1	19	1	2	-
069 Moncalvo	20	6	45	8	94	8	6	1	76	12	4	-
070 Moncucco Torinese	5	-	10	2	24	9	-	-	35	8	-	-
071 Mongardino	4	1	18	5	39	1	3	-	23	4	-	-
072 Montabone	-	-	6	4	8	6	-	1	6	-	-	-
073 Montafia	11	1	9	2	52	2	6	-	31	-	-	-
074 Montaldo Scarampi	5	-	13	1	22	6	3	-	13	1	-	-
075 Montechiario d'Asti	14	1	18	3	44	4	14	5	25	7	-	-
076 Montegrosso d'Asti	12	2	26	3	60	2	3	2	58	1	1	-
077 Montemagno	6	1	23	2	39	5	4	7	34	2	-	-

Tavola 2.1 segue - Movimento anagrafico per Comune nell'anno 2001. Periodi 1-1/21-10 e 22-10/31-12

ISCRIZIONI E CANCELLAZIONI ANAGRAFICHE														
PROVINCE/REGIONI	PER MOVIMENTO NATURALE				PER TRASFERIMENTO DI RESIDENZA									
					ISCRITTI					CANCELLATI				
	NATI VIVI		MORTI		DA ALTRO COMUNE		DALL'ESTERO			PER ALTRO COMUNE		PER L'ESTERO		
	dall' 1-1-01 al 21-10-01	dal 22-10-01 al 31-12-01	dall' 1-1-01 al 21-10-01	dal 22-10-01 al 31-12-01	dall' 1-1-01 al 21-10-01	dal 22-10-01 al 31-12-01	dall' 1-1-01 al 21-10-01	dal 22-10-01 al 31-12-01	dall' 1-1-01 al 21-10-01	dal 22-10-01 al 31-12-01	dall' 1-1-01 al 21-10-01	dal 22-10-01 al 31-12-01	dall' 1-1-01 al 21-10-01	dal 22-10-01 al 31-12-01
121 Montiglio Monferrato	13	1	30	8	77	4	8	1	50	16	1	-	-	
079 Moransengo	-	-	4	-	21	1	-	-	8	1	-	-	-	
080 Nizza Monferrato	61	16	103	16	232	5	35	-	197	15	7	-	-	
081 Olmo Gentile	-	-	2	1	-	-	-	-	1	-	-	-	-	
082 Passerano Marmorito	-	1	3	3	19	3	4	-	9	4	-	-	-	
083 Penango	4	2	5	2	22	3	2	-	21	3	-	-	-	
084 Piea	3	1	8	3	9	6	4	3	28	-	-	-	-	
085 Pino d'Asti	5	1	3	-	23	3	1	-	25	1	-	-	-	
086 Piovà Massaia	4	1	5	1	17	4	7	-	22	3	2	-	-	
087 Portacomaro	10	3	22	3	74	5	6	-	42	8	-	-	-	
088 Quaranti	-	-	5	-	5	-	-	-	4	-	-	-	-	
089 Refrancore	9	2	15	3	25	4	7	-	44	1	-	-	-	
090 Revigliasco d'Asti	1	1	5	-	22	11	2	-	15	3	-	-	-	
091 Roatto	1	1	4	1	19	1	-	-	7	-	-	-	-	
092 Robellia	1	-	9	2	11	-	1	-	21	-	-	-	-	
093 Rocca d'Arazzo	2	2	23	4	33	-	2	-	37	-	-	-	-	
094 Roccaverano	2	-	10	2	11	-	3	1	7	3	-	-	-	
095 Rocchetta Palafea	1	-	1	2	12	-	5	-	9	1	4	1	-	
096 Rocchetta Tanaro	2	3	21	4	31	8	5	-	38	2	2	-	-	
097 San Damiano d'Asti	57	13	67	19	207	55	57	14	158	37	3	4	-	
098 San Giorgio Scarampi	-	-	3	-	2	-	-	-	2	6	-	-	-	
099 San Martino Alfieri	9	-	7	1	21	1	1	-	26	2	-	-	-	
100 San Marzano Oliveto	11	-	9	-	40	2	-	1	34	2	2	-	-	
101 San Paolo Solbrito	6	2	5	3	84	2	10	-	28	2	-	-	-	
103 Scurzolengo	1	2	9	1	23	3	-	1	24	2	-	-	-	
104 Serole	1	-	3	1	6	-	-	-	1	2	-	-	-	
105 Sessame	2	-	4	1	5	2	10	-	8	3	-	-	-	
106 Settime	5	1	5	1	20	5	2	-	23	4	-	-	-	
107 Soglio	1	1	3	-	5	4	1	-	3	-	-	-	-	
108 Tigliole	6	2	23	6	50	2	1	-	39	2	-	1	-	
109 Tonco	7	2	11	3	49	4	2	-	27	4	-	-	-	
110 Tonengo	2	-	4	1	7	-	-	-	7	-	-	-	-	
111 Vaglio Serra	3	-	2	1	4	1	3	-	3	-	3	-	-	
112 Valfenera	15	-	23	3	67	5	9	2	64	11	-	-	-	
113 Vesime	3	-	8	2	9	-	4	3	8	3	6	-	-	
114 Viale	1	-	3	1	10	2	-	-	7	3	-	-	-	
115 Viarigi	5	-	13	4	29	2	3	1	41	4	2	-	-	
116 Vigliano d'Asti	6	-	9	3	44	-	7	-	24	-	-	-	-	
119 Villa San Secondo	-	2	4	2	16	1	-	-	17	8	-	-	-	
117 Villafranca d'Asti	26	3	24	10	107	5	10	-	95	1	2	-	-	
118 Villanova d'Asti	29	5	42	9	126	13	15	4	123	5	3	-	-	
120 Vinchio	6	-	13	1	8	1	2	-	17	2	-	-	-	
TOTALE	1.338	281	2.268	481	5.203	655	916	162	4.825	725	162	10		
006 - PROVINCIA DI ALESSANDRIA														
001 Acqui Terme	91	31	233	44	396	32	65	6	396	13	8	-	-	
002 Albera Ligure	2	-	5	2	10	3	-	-	13	3	-	-	-	
003 Alessandria	557	111	965	227	1.735	382	328	107	1.640	359	43	22	-	
004 Alfiano Natta	8	1	10	1	51	2	-	-	17	2	-	-	-	
005 Alice Bel Colle	6	-	4	8	26	-	1	-	35	2	1	-	-	
006 Alluvioni Cambiò	10	3	8	3	21	4	-	-	21	4	-	-	-	
007 Altavilla Monferrato	1	-	12	-	17	-	-	-	13	-	-	-	-	
008 Alzano Scivia	1	-	3	-	12	3	1	-	11	3	-	-	-	
009 Arquata Scivia	33	6	61	12	133	29	2	-	122	40	1	-	-	
010 Avolasca	1	-	11	1	8	4	-	-	7	2	-	-	-	
011 Balzola	4	1	22	4	24	4	1	-	28	-	1	-	-	
012 Basaluzzo	17	2	18	4	71	2	3	1	68	6	-	-	-	
013 Bassignana	19	1	31	7	61	4	3	-	67	5	3	-	-	
014 Belforte Monferrato	2	1	2	3	16	1	-	-	12	4	-	-	-	
015 Bergamasco	1	-	10	3	23	7	1	-	8	3	-	-	-	
016 Berzano di Tortona	-	1	1	-	1	-	-	-	8	-	-	-	-	
017 Bistagno	12	-	21	3	53	5	4	1	23	3	-	-	-	
018 Borghetto di Borbera	8	1	18	8	59	8	5	-	19	3	4	-	-	
020 Borgo San Martino	6	1	19	3	25	9	8	-	60	13	-	-	-	
019 Borgoratto Alessandrino	2	-	4	1	13	8	1	-	23	11	-	-	-	
021 Bosco Marengo	15	5	34	7	101	9	2	-	69	8	-	-	-	

Tavola 2.1 segue - Movimento anagrafico per Comune nell'anno 2001. Periodi 1-1/21-10 e 22-10/31-12

PROVINCE/REGIONI	ISCRIZIONI E CANCELLAZIONI ANAGRAFICHE											
	PER MOVIMENTO NATURALE				PER TRASFERIMENTO DI RESIDENZA							
					ISCRITTI				CANCELLATI			
	NATI VIVI		MORTI		DA ALTRO COMUNE		DALL'ESTERO		PER ALTRO COMUNE		PER L'ESTERO	
dall' 1-1-01	dal 22-10-01	dall' 1-1-01	dal 22-10-01	dall' 1-1-01	dal 22-10-01	dall' 1-1-01	dal 22-10-01	dall' 1-1-01	dal 22-10-01	dall' 1-1-01	dal 22-10-01	
al	al	al	al	al	al	al	al	al	al	al	al	
21-10-01	31-12-01	21-10-01	31-12-01	21-10-01	31-12-01	21-10-01	31-12-01	21-10-01	31-12-01	21-10-01	31-12-01	
022 Bosio	7	-	23	4	32	-	-	-	23	1	-	-
023 Bozzole	2	-	4	1	4	3	-	-	3	2	-	-
024 Brignano-Frascata	1	-	6	2	11	-	-	-	7	3	1	-
025 Cabella Ligure	2	-	7	4	19	3	-	1	7	-	1	-
026 Camagna Monferrato	-	2	11	4	10	1	1	1	22	1	-	-
027 Camino	3	-	14	2	39	5	-	-	26	-	-	-
028 Cantalupo Ligure	3	-	16	3	12	-	1	-	6	1	-	-
029 Capriata d'Orba	12	5	28	2	48	2	3	-	40	-	-	-
030 Carbonara Scrivia	5	3	14	2	24	7	3	-	40	2	1	-
031 Carentino	2	-	1	2	11	1	-	-	1	8	-	-
032 Carezzano	1	1	7	4	11	2	-	-	8	1	-	-
033 Carpeneto	8	2	15	3	26	4	1	-	29	1	-	-
034 Carrega Ligure	-	-	2	1	3	-	-	-	3	-	-	-
035 Carrosio	1	-	7	4	24	3	-	-	10	3	-	-
036 Cartosio	3	1	12	4	29	1	1	-	20	3	-	-
037 Casal Cermelli	8	1	18	5	26	5	7	2	45	6	-	-
039 Casale Monferrato	194	55	423	107	710	205	131	10	642	168	22	1
038 Casaleggio Boiro	6	-	10	1	15	-	-	-	5	-	-	-
040 Casalnoceto	2	-	18	2	47	1	3	-	29	8	3	-
041 Casasco	-	-	2	1	3	3	1	-	4	-	-	-
042 Cassano Spinola	7	1	28	2	30	-	22	-	43	5	1	-
043 Cassine	19	2	53	12	86	19	10	1	63	7	-	-
044 Cassinelle	5	3	16	-	38	1	1	1	12	-	-	-
045 Castellania	-	-	-	-	2	-	-	-	4	-	-	-
046 Castellar Guidobono	1	-	4	1	10	-	-	-	6	3	-	-
047 Castellazzo Bormida	19	6	73	14	91	20	11	3	70	11	14	-
048 Castelletto d'Erro	-	-	2	-	1	-	1	-	10	1	-	-
049 Castelletto d'Orba	11	3	26	2	48	-	3	-	27	1	-	-
050 Castelletto Merli	2	-	5	-	30	1	2	-	17	-	-	-
051 Castelletto Monferrato	12	1	9	1	52	9	5	-	59	5	-	-
052 Castelnuovo Bormida	1	-	13	4	33	1	-	-	18	7	-	-
053 Castelnuovo Scrivia	24	10	69	14	114	49	18	4	134	30	1	-
054 Castelspina	3	-	11	1	17	-	-	-	13	1	-	-
055 Cavatore	-	1	4	-	2	-	2	-	9	-	-	-
056 Cella Monte	2	1	6	5	18	8	-	-	11	-	1	-
057 Cereseto	3	-	7	3	14	4	1	-	8	1	-	-
058 Cerreto Grue	2	-	10	2	8	1	-	-	6	-	-	-
059 Cemina Monferrato	11	3	21	9	56	13	1	1	44	7	-	-
060 Coniolo	1	-	5	-	16	-	-	-	9	-	-	-
061 Conzano	8	2	7	4	47	11	-	-	18	14	-	-
062 Costa Vescovato	1	-	5	2	4	2	1	-	10	5	-	-
063 Cremonino	5	-	13	2	45	1	4	-	24	-	1	-
064 Cuccaro Monferrato	-	-	5	-	10	-	1	-	9	-	-	-
065 Denice	-	-	4	-	2	-	1	-	4	1	-	-
066 Dermice	-	-	10	4	4	4	-	-	5	2	-	-
067 Fabbrica Curone	4	2	17	4	26	3	-	-	27	5	-	-
068 Felizzano	12	2	25	7	35	-	5	3	53	3	1	-
069 Fraconalto	2	-	3	1	8	-	-	-	7	1	-	-
070 Francavilla Bisio	2	-	2	-	6	-	-	-	4	1	-	-
071 Frascaro	1	-	8	1	13	4	-	-	9	1	-	-
072 Frassinello Monferrato	4	-	11	2	8	4	1	-	20	1	1	-
073 Frassineto Po	3	2	13	4	57	6	6	-	24	2	3	-
074 Fresonara	4	1	5	1	29	-	-	-	9	2	1	-
075 Frugarolo	13	-	20	2	62	6	6	2	53	12	1	-
076 Fubine	13	4	20	6	47	4	15	1	44	1	1	-
077 Gabiano	5	2	16	5	33	6	2	-	26	7	3	-
078 Gamalero	3	2	16	1	32	4	3	-	15	2	-	-
079 Garbagna	10	-	9	1	22	2	-	1	27	3	-	-
080 Gavazzana	1	-	5	-	3	-	-	-	1	-	-	-
081 Gavi	34	5	45	7	113	18	5	2	87	5	1	-
082 Giarole	1	1	12	4	24	6	4	-	13	4	2	-
083 Gremiasco	1	-	6	1	3	4	-	-	6	2	-	-
084 Grogardo	-	-	5	6	12	-	-	-	5	3	-	-
085 Grondona	-	-	5	1	15	4	3	-	9	6	-	-
086 Guazzora	1	-	6	-	4	2	-	-	3	1	-	-
087 Isola Sant'Antonio	4	-	5	2	20	6	-	-	17	-	-	-
088 Lema	4	1	4	3	29	2	-	-	16	4	1	-

Tavola 2.1 segue - Movimento anagrafico per Comune nell'anno 2001. Periodi 1-1/21-10 e 22-10/31-12

PROVINCE/REGIONI		ISCRIZIONI E CANCELLAZIONI ANAGRAFICHE											
		PER MOVIMENTO NATURALE				PER TRASFERIMENTO DI RESIDENZA							
						ISCRITTI				CANCELLATI			
		NATI VIVI		MORTI		DA ALTRO COMUNE		DALL'ESTERO		PER ALTRO COMUNE		PER L'ESTERO	
dall' 1-1-01	dal 22-10-01	dall' 1-1-01	dal 22-10-01	dall' 1-1-01	dal 22-10-01	dall' 1-1-01	dal 22-10-01	dall' 1-1-01	dal 22-10-01	dall' 1-1-01	dal 22-10-01		
al	al	al	al	al	al	al	al	al	al	al	al		
21-10-01	31-12-01	21-10-01	31-12-01	21-10-01	31-12-01	21-10-01	31-12-01	21-10-01	31-12-01	21-10-01	31-12-01	21-10-01	31-12-01
089 Lu	11	2	16	6	19	10	2	1	41	4	1	-	
090 Malvicino	-	-	2	1	3	-	-	-	-	2	-	1	
091 Masio	6	4	14	1	33	2	7	1	30	8	-	-	
092 Meiazzo	11	1	15	3	49	7	1	-	25	3	1	1	
093 Merana	-	1	4	-	6	-	-	-	3	-	-	-	
094 Mirabello Monferrato	1	1	20	8	50	9	4	-	27	2	-	-	
095 Molare	7	3	22	10	59	3	1	-	35	7	-	-	
096 Molino dei Torti	3	1	10	2	16	5	-	-	15	7	-	-	
097 Mombello Monferrato	6	1	25	5	23	6	4	1	32	5	-	-	
098 Momperone	-	-	10	-	3	4	-	-	10	5	-	-	
099 Moncestino	-	-	3	-	13	2	3	-	2	2	-	-	
100 Mongiardino Ligure	2	-	7	2	8	3	1	-	4	2	-	-	
101 Monleale	2	3	12	1	13	6	-	3	20	-	-	-	
102 Montacuto	1	-	8	-	8	1	-	-	7	3	-	-	
103 Montaldeo	1	-	5	-	3	-	-	-	6	-	-	-	
104 Montaldo Bormida	5	1	7	1	30	-	-	-	14	-	-	-	
105 Montecastello	1	1	7	2	15	5	-	-	12	8	-	-	
106 Montechiaro d'Acqui	1	1	11	-	35	1	2	1	15	-	-	-	
107 Montegioco	6	1	6	1	25	3	-	-	7	6	-	-	
108 Montemarzino	2	-	6	1	13	-	5	-	3	-	-	-	
109 Morano sul Po	16	1	25	2	26	5	1	1	36	4	2	-	
110 Morbello	3	-	7	1	17	1	1	-	13	2	3	-	
111 Momese	7	-	12	2	11	3	-	-	14	4	-	-	
112 Morsasco	3	1	7	6	23	-	3	-	11	3	-	-	
113 Munsengo	14	4	19	3	42	1	4	-	48	7	3	-	
114 Novi Ligure	156	30	284	66	521	14	95	2	485	9	28	-	
115 Occimiano	10	2	13	7	18	-	8	-	36	4	2	-	
116 Odalengo Grande	1	-	9	3	38	4	-	-	4	3	-	-	
117 Odalengo Piccolo	-	1	4	-	10	-	1	-	3	-	-	-	
118 Olivola	1	-	5	1	2	1	-	-	2	2	-	-	
119 Orsara Bormida	3	-	11	-	17	2	1	1	13	5	-	-	
120 Ottiglio	2	-	8	2	27	-	13	-	29	2	1	1	
121 Ovada	59	5	143	30	209	12	30	1	223	5	14	-	
122 Oviglio	7	-	17	7	25	2	6	-	18	7	-	-	
123 Ozzano Monferrato	5	3	28	3	51	9	2	-	54	9	2	-	
124 Padema	-	-	4	1	3	-	3	-	8	1	-	-	
125 Pareto	5	-	12	3	22	4	-	-	7	-	-	-	
126 Parodi Ligure	8	1	15	6	23	2	2	1	11	2	-	-	
127 Fasturana	5	1	15	2	30	1	-	-	36	4	1	1	
128 Pecetto di Valenza	7	2	11	3	48	9	1	1	38	13	1	-	
129 Pietra Marazzi	5	-	6	2	34	8	1	-	26	1	1	-	
130 Piovra	5	2	12	6	29	4	1	-	13	4	1	-	
131 Pomaro Monferrato	1	-	6	1	38	3	-	-	19	1	6	-	
132 Pontecurone	20	7	43	12	82	31	14	-	80	29	-	-	
133 Pontestura	9	3	25	1	63	5	1	-	34	3	1	-	
134 Ponti	-	-	10	2	18	-	2	-	10	1	-	-	
135 Ponzano Monferrato	-	-	9	4	24	1	-	-	17	6	-	-	
136 Ponzone	3	1	26	3	48	2	2	-	29	2	1	-	
137 Pozzol Groppo	1	1	3	1	13	-	-	-	7	2	-	-	
138 Pozzolo Formigaro	35	3	51	10	165	4	9	-	129	12	5	-	
139 Prasco	4	1	5	2	11	-	2	-	11	-	-	-	
140 Predosa	9	3	26	4	66	9	4	-	39	3	1	-	
141 Quargnento	12	-	23	4	41	4	2	-	33	6	2	-	
142 Quattordio	11	3	9	5	39	5	2	-	43	-	1	1	
143 Ricaldone	3	1	11	1	16	2	4	3	13	1	-	-	
144 Rivalta Bormida	5	2	14	4	44	-	5	-	38	4	-	-	
145 Rivarone	3	-	2	-	7	1	-	-	11	-	-	-	
147 Rocca Grimalda	4	-	19	5	60	1	-	-	30	-	-	-	
146 Roccaforte Ligure	1	-	4	2	6	1	-	-	1	-	3	-	
148 Rocchetta Ligure	-	-	3	2	4	-	-	-	6	1	-	-	
149 Rosignano Monferrato	12	6	17	6	52	11	2	-	39	6	-	-	
150 Sala Monferrato	2	-	11	2	9	-	-	-	11	1	-	-	
151 Sale	24	4	77	17	77	2	18	-	117	9	4	1	
152 San Cristoforo	1	1	8	2	17	-	-	-	7	-	-	-	
153 San Giorgio Monferrato	11	1	20	4	47	2	3	-	40	3	-	-	
154 San Salvatore Monferrato	27	6	47	24	121	8	26	3	116	9	5	-	
155 San Sebastiano Curone	2	-	13	3	19	4	4	2	37	3	2	-	

Tavola 2.1 segue - Movimento anagrafico per Comune nell'anno 2001. Periodi 1-1/21-10 e 22-10/31-12

PROVINCE/REGIONI	ISCRIZIONI E CANCELLAZIONI ANAGRAFICHE											
	PER MOVIMENTO NATURALE				PER TRASFERIMENTO DI RESIDENZA							
					ISCRITTI				CANCELLATI			
	NATI VIVI		MORTI		DA ALTRO COMUNE		DALL'ESTERO		PER ALTRO COMUNE		PER L'ESTERO	
	dall' 1-1-01	dal 22-10-01	dall' 1-1-01	dal 22-10-01	dall' 1-1-01	dal 22-10-01	dall' 1-1-01	dal 22-10-01	dall' 1-1-01	dal 22-10-01	dall' 1-1-01	dal 22-10-01
al	al	al	al	al	al	al	al	al	al	al	al	
21-10-01	31-12-01	21-10-01	31-12-01	21-10-01	31-12-01	21-10-01	31-12-01	21-10-01	31-12-01	21-10-01	31-12-01	
156 Sant'Agata Fossili	1	-	9	1	14	3	3	3	9	-	-	-
157 Sardigliano	3	-	7	2	12	-	1	-	11	-	1	-
158 Sarezzano	9	1	10	3	33	3	5	1	24	9	-	-
159 Serralunga di Crea	4	-	8	1	15	1	3	-	25	-	1	-
160 Serravalle Scrivia	41	11	70	11	164	5	21	1	176	7	6	-
161 Sezzadio	3	4	20	8	30	4	-	-	17	5	1	-
162 Silvano d'Orba	9	-	30	4	51	-	1	-	57	1	1	-
163 Sotero	8	3	29	8	32	18	-	-	22	12	-	-
164 Solonghelo	1	-	4	1	6	-	1	-	13	3	-	-
165 Spigno Monferrato	7	1	18	6	23	-	-	2	23	2	-	-
166 Spineto Scrivia	4	1	6	1	21	3	-	-	12	2	-	-
167 Stazzano	12	2	24	8	81	7	5	-	64	4	-	-
168 Stravi	18	3	32	9	75	5	17	9	82	10	2	-
169 Tagliolo Monferrato	7	2	17	2	31	-	-	-	24	2	-	-
170 Tassarolo	-	-	9	-	18	3	4	1	16	10	-	-
171 Terruggia	12	1	6	2	28	-	1	1	29	4	-	-
172 Terzo	4	1	7	1	17	-	1	-	15	2	-	-
173 Ticineto	12	4	21	5	40	1	3	-	27	1	-	-
174 Tortona	143	39	285	66	484	105	87	15	481	129	4	-
175 Treville	3	-	2	2	10	10	-	-	17	6	-	-
176 Trisobbio	2	1	8	6	22	1	2	-	12	2	-	-
177 Valenza	147	28	187	43	385	20	59	5	414	61	2	-
178 Valmacca	9	1	18	4	15	1	1	-	35	-	-	-
179 Vignale Monferrato	5	1	19	6	36	3	13	-	35	3	-	-
180 Vignole Borbera	9	1	22	3	51	7	3	-	53	12	2	-
181 Viguzzolo	19	3	28	7	99	8	3	2	112	19	1	-
182 Villadeati	1	1	12	4	27	1	-	1	14	3	-	-
183 Villalvernia	6	1	10	3	27	1	5	-	20	10	-	-
184 Villamiroglio	-	-	2	-	7	3	-	-	6	-	-	-
185 Villanova Monferrato	10	1	27	4	50	5	3	-	26	8	1	-
186 Villaromagnano	2	1	9	3	17	1	-	-	17	-	-	-
187 Visone	6	1	16	7	28	2	6	2	26	12	-	-
188 Volpedo	6	2	13	1	44	16	3	-	36	5	1	-
189 Volpoglio	1	-	4	-	7	1	-	-	4	1	-	-
190 Votaggio	-	-	12	3	19	1	-	-	18	-	2	-
TOTALE	2.427	522	5.154	1.196	10.095	1.471	1.265	213	9.063	1.461	239	29
007 - PROVINCIA DI AOSTA												
001 Allein	1	-	4	1	2	1	-	-	2	-	-	-
002 Antey-Saint-André	3	2	2	2	37	1	1	-	27	-	1	-
003 Aosta	229	44	323	95	766	80	70	8	822	50	40	2
004 Amad	9	-	16	1	24	-	1	1	25	2	-	1
005 Arvier	5	1	5	2	24	3	-	1	9	2	1	-
006 Avise	5	1	3	-	9	-	2	-	12	-	-	-
007 Ayas	10	2	16	3	23	-	1	-	26	-	-	-
008 Aymavilles	20	3	14	4	74	2	5	-	61	4	-	-
009 Bard	-	-	2	1	4	-	-	-	7	-	-	-
010 Bionaz	3	1	-	-	3	3	-	-	3	-	-	-
011 Brissogne	10	-	9	3	55	1	1	-	28	1	-	-
012 Brusson	10	3	12	3	12	4	3	-	13	13	-	1
013 Challand-Saint-Anselme	6	1	8	1	11	1	-	-	10	-	-	-
014 Challand-Saint-Victor	2	1	4	1	27	2	-	-	9	-	-	-
015 Chambave	7	-	10	1	28	2	9	1	19	-	-	-
016 Chamois	1	-	1	1	1	-	-	-	-	-	-	-
017 Champdepraz	7	1	6	2	23	-	-	-	14	-	1	-
018 Champorcher	-	1	5	-	6	-	-	-	7	1	1	-
019 Charvensod	26	6	20	5	111	4	3	-	99	1	-	-
G20 Chatillon	34	9	39	8	143	-	14	-	155	12	6	-
021 Cogne	17	3	12	3	21	1	1	-	16	1	-	-
022 Courmayeur	19	1	15	5	68	13	8	1	85	11	3	-
023 Donnas	20	1	26	9	72	17	1	-	59	20	3	-
024 Doues	1	1	7	3	8	-	1	-	9	-	1	-
025 Emarese	1	-	1	-	6	-	-	-	10	-	-	-
026 Etroubles	5	-	4	2	13	-	5	-	8	2	-	-
027 Fenis	17	1	18	3	51	2	6	-	70	6	-	-
028 Fontainemore	2	1	5	-	11	-	-	-	3	2	-	-

Tavola 2.1 segue - Movimento anagrafico per Comune nell'anno 2001. Periodi 1-1/21-10 e 22-10/31-12

PROVINCE/REGIONI	ISCRIZIONI E CANCELLAZIONI ANAGRAFICHE											
	PER MOVIMENTO NATURALE				PER TRASFERIMENTO DI RESIDENZA							
					ISCRITTI				CANCELLATI			
	NATI VIVI		MORTI		DA ALTRO COMUNE		DALL'ESTERO		PER ALTRO COMUNE		PER L'ESTERO	
	dall' 1-1-01	dal 22-10-01	dall' 1-1-01	dal 22-10-01	dall' 1-1-01	dal 22-10-01	dall' 1-1-01	dal 22-10-01	dall' 1-1-01	dal 22-10-01	dall' 1-1-01	dal 22-10-01
al	al	al	al	al	al	al	al	al	al	al	al	
21-10-01	31-12-01	21-10-01	31-12-01	21-10-01	31-12-01	21-10-01	31-12-01	21-10-01	31-12-01	21-10-01	31-12-01	
029 Gaby	1	-	6	-	13	1	1	-	7	-	-	-
030 Gignod	6	3	15	4	49	1	6	-	41	5	-	-
031 Gressan	25	7	21	2	126	9	5	-	116	4	-	-
032 Gressoney-La-Trinité	-	-	1	2	3	-	1	-	7	-	-	-
033 Gressoney-Saint-Jean	7	2	6	2	20	-	-	-	17	-	-	-
034 Hone	4	1	10	1	31	4	1	-	15	-	-	-
035 Introd	6	-	7	2	13	1	3	-	16	1	-	-
036 Issime	4	-	4	1	14	-	4	-	8	-	-	-
037 Issogne	14	-	16	3	24	-	1	-	22	1	1	-
038 Jovencan	7	1	3	1	25	6	-	-	30	-	-	-
039 La Magdeleine	1	-	2	-	1	-	-	-	-	-	-	-
040 La Salle	21	3	22	1	62	3	2	2	50	5	-	3
041 La Thuile	3	1	6	1	19	-	1	-	24	-	3	-
042 Lillianes	2	1	7	-	10	2	-	-	17	-	-	-
043 Montjovet	17	2	19	1	59	6	6	-	52	1	-	-
044 Morgex	16	2	15	3	62	-	1	-	41	6	1	-
045 Nus	25	4	11	1	75	3	2	1	109	3	2	-
046 Ollomont	1	-	1	-	3	-	-	-	8	-	-	-
047 Oyace	2	-	1	-	3	-	-	-	4	2	-	-
048 Perloz	4	2	5	1	15	-	2	-	5	3	-	-
049 Pollein	17	-	8	1	50	5	6	-	52	4	-	-
052 Pont-Saint-Martin	20	6	31	4	110	10	4	1	122	8	-	-
050 Pontboset	2	-	5	-	7	-	-	-	9	-	-	-
051 Pontey	8	3	3	1	21	4	-	-	22	-	-	-
053 Prè-Saint-Didier	5	1	4	1	53	2	1	-	40	-	-	-
054 Quart	26	9	22	9	116	22	6	-	69	3	3	-
055 Rhemes-Notre-Dame	1	1	1	-	6	-	1	-	2	-	-	-
056 Rhemes-Saint-Georges	2	2	-	-	8	-	-	-	1	-	-	-
057 Roisan	9	1	4	-	27	1	7	-	23	-	-	-
058 Saint-Christophe	16	5	25	4	125	4	8	-	94	13	-	-
059 Saint-Denis	2	1	1	-	24	-	-	-	6	2	-	-
060 Saint-Marcel	10	-	7	2	57	5	-	-	22	1	-	-
061 Saint-Nicolas	2	-	2	-	13	2	-	-	5	-	-	-
062 Saint-Oyen	1	-	3	-	4	-	2	-	6	1	-	-
063 Saint-Pierre	26	2	10	4	156	8	6	1	108	4	2	-
064 Saint-Rhemy-en-Bosses	5	1	5	1	18	-	1	-	19	-	1	-
065 Saint-Vincent	31	6	45	7	217	47	11	5	142	31	6	-
066 Sarre	43	2	38	4	187	9	15	-	157	11	-	-
067 Torgnon	1	-	2	-	8	-	1	-	12	1	-	-
068 Valgrisenche	3	1	1	1	8	1	-	-	3	-	-	-
069 Valpelline	4	3	4	-	18	3	3	3	20	-	-	-
070 Valsavarenche	1	-	2	-	4	-	-	-	9	-	-	-
071 Valtourvenche	17	4	9	3	43	12	2	-	85	23	1	1
072 Verrayes	16	3	13	5	31	1	7	1	39	1	-	-
073 Verres	27	4	16	4	80	1	9	-	61	2	-	-
074 Villeneuve	11	2	13	3	36	4	10	-	47	1	4	-
TOTALE	942	170	1.039	239	3.687	314	268	26	3.372	265	81	8
012 - PROVINCIA DI VARESE												
001 Agra	2	-	6	1	18	5	1	-	-	1	5	-
002 Albizzate	23	6	32	7	138	2	15	1	128	8	1	-
003 Angera	39	10	49	13	164	24	14	10	117	11	10	-
004 Arcisate	92	16	62	9	250	38	43	8	249	7	9	-
005 Arsago Seprio	27	7	29	4	159	8	13	2	140	1	3	-
006 Azzate	25	4	26	9	137	22	12	2	136	35	7	-
007 Azzio	7	2	7	2	22	2	1	1	19	3	-	-
008 Barasso	16	3	13	2	69	-	5	-	57	4	4	-
009 Bardello	4	3	9	2	52	5	3	-	52	6	-	-
010 Bederò Valcuvia	6	1	5	-	21	1	1	-	25	2	-	-
011 Besano	19	5	12	3	97	14	9	1	88	15	1	-
012 Besnate	32	7	27	10	111	20	6	-	106	19	2	-
013 Besozzo	75	11	69	17	271	14	38	8	197	5	8	-
014 Biandronno	18	5	18	2	80	2	10	-	98	5	4	-
015 Bisuschio	30	8	31	4	126	22	6	3	113	12	3	-
016 Bodio Lomnago	10	3	15	3	90	11	7	3	64	11	9	2
017 Brebbia	14	7	24	4	92	7	19	-	114	6	11	-

Tavola 2.1 segue - Movimento anagrafico per Comune nell'anno 2001. Periodi 1-1/21-10 e 22-10/31-12

PROVINCE/REGIONI	ISCRIZIONI E CANCELLAZIONI ANAGRAFICHE											
	PER MOVIMENTO NATURALE				PER TRASFERIMENTO DI RESIDENZA							
					ISCRITTI				CANCELLATI			
	NATI VIVI		MORTI		DA ALTRO COMUNE		DALL'ESTERO		PER ALTRO COMUNE		PER L'ESTERO	
	dall' 1-1-01	dal 22-10-01	dall' 1-1-01	dal 22-10-01	dall' 1-1-01	dal 22-10-01	dall' 1-1-01	dal 22-10-01	dall' 1-1-01	dal 22-10-01	dall' 1-1-01	dal 22-10-01
al	al	al	al	al	al	al	al	al	al	al	al	
21-10-01	31-12-01	21-10-01	31-12-01	21-10-01	31-12-01	21-10-01	31-12-01	21-10-01	31-12-01	21-10-01	31-12-01	
018 Bregano	5	2	5	2	48	-	1	-	33	5	-	-
019 Brenta	17	5	20	2	49	13	2	3	43	11	-	-
020 Brezzo di Bedero	6	5	2	-	40	5	1	-	20	8	-	1
021 Brinzio	10	2	9	4	22	10	4	-	12	1	-	-
022 Brissago-Valtravaglia	8	-	8	-	88	6	2	1	51	-	-	-
023 Brunello	10	3	7	3	43	2	2	-	35	4	-	-
024 Brusimpiano	11	2	8	-	32	1	5	-	39	9	6	-
025 Buguggiate	24	3	17	4	126	38	4	1	87	18	4	4
026 Busto Arsizio	535	124	558	138	1.320	202	215	32	1.329	260	47	10
027 Cadegiano-Viconago	7	3	26	8	57	21	4	-	70	6	9	-
028 Cadrezzate	9	-	13	2	37	14	14	-	39	7	1	2
029 Cairate	58	13	53	19	207	38	17	1	210	18	2	-
030 Cantello	28	8	34	7	134	31	11	3	111	23	9	-
031 Caravate	19	7	18	5	69	7	6	-	77	11	-	-
032 Cardano al Campo	99	26	72	21	399	19	39	2	313	30	8	1
033 Carnago	47	13	31	4	152	12	14	3	134	14	16	-
034 Caronno Pertusella	95	15	77	9	337	37	29	7	271	7	12	-
035 Caronno Varesino	36	9	32	5	120	6	10	-	113	12	2	1
036 Casale Litta	16	6	13	3	62	7	1	-	66	6	1	-
037 Casaazuigno	13	4	7	1	39	24	3	-	43	10	-	-
038 Casciago	20	6	32	6	135	8	14	2	118	7	8	-
039 Casorate Sempione	46	8	30	4	157	12	12	2	121	14	4	-
040 Cassano Magnago	146	35	120	21	362	45	40	1	422	98	17	2
041 Cassano Valcuvia	3	1	2	2	16	6	-	-	13	4	-	-
042 Castellanza	79	19	101	29	314	11	34	4	329	12	8	-
043 Castello Cabiaglio	1	-	5	1	13	4	5	-	12	-	1	-
044 Castelseprio	7	4	12	3	16	8	7	-	33	7	-	-
045 Castelvecchiana	14	2	23	3	72	6	3	-	51	1	10	-
046 Castiglione Olona	70	11	64	8	230	14	19	4	182	15	1	-
047 Castronno	24	6	30	8	113	21	20	2	164	16	-	2
048 Cavarina con Premezzo	36	7	34	4	162	24	14	-	136	8	5	-
049 Cazzago Brabbia	2	2	8	-	31	-	6	-	34	-	-	-
050 Cislago	78	14	52	20	214	12	23	5	148	6	4	-
051 Cittiglio	21	6	35	6	124	7	9	1	105	1	7	-
052 Clivio	13	6	11	1	61	6	7	1	57	13	5	1
053 Cocquio-Trevisago	43	6	41	4	163	6	20	-	129	18	1	-
054 Comabbio	6	-	10	3	43	2	7	-	34	5	4	-
055 Comerio	17	5	29	11	68	14	22	3	64	12	7	1
056 Cremenaga	5	1	5	1	18	6	7	1	41	4	4	3
057 Crosio della Valle	3	1	3	3	18	7	-	4	12	4	2	-
058 Cuasso al Monte	21	6	36	7	127	15	11	3	80	10	7	-
059 Cugliate-Fabiasco	18	-	21	5	97	27	11	-	87	30	10	-
060 Cunardo	30	7	17	5	114	23	33	4	90	19	14	-
061 Curiglia con Monteviasco	-	-	1	1	2	-	-	-	3	3	3	-
062 Cuveglio	21	5	28	2	150	11	10	3	86	5	10	-
063 Cuvio	9	2	13	3	69	9	7	-	44	6	-	-
064 Daverio	22	4	10	4	63	4	6	1	45	17	1	-
065 Dumenza	14	1	12	4	42	2	6	-	29	1	3	-
066 Duno	2	-	1	-	9	2	4	-	4	5	1	-
067 Fagnano Olona	63	25	71	26	177	12	4	-	218	11	19	-
068 Femo	31	14	30	14	182	14	16	3	265	43	1	1
069 Ferrera di Varese	5	2	8	1	16	4	1	-	36	7	1	-
070 Gallarate	346	73	359	76	1.370	145	241	35	1.125	77	59	-
071 Galliate Lombardo	6	-	2	-	15	2	1	-	14	-	1	-
072 Gavirate	69	9	76	10	279	18	46	2	280	12	5	-
073 Gazzada Schianno	31	4	29	9	138	8	11	1	146	10	-	-
074 Gemonio	19	6	21	8	120	24	6	-	86	8	-	-
075 Gerenzano	67	11	57	14	217	16	22	-	206	4	6	-
076 Germignaga	22	4	30	6	144	3	15	-	151	3	1	-
077 Golasecca	15	6	21	2	83	14	8	1	85	14	1	1
078 Gorla Maggiore	29	7	35	8	88	18	6	-	90	23	-	-
079 Gorla Minore	63	13	43	13	198	6	22	3	147	12	-	2
080 Gomate-Olona	22	3	11	1	75	1	3	-	61	3	1	-
081 Grantola	13	2	8	-	45	4	6	-	32	7	1	-
082 Inarzo	10	2	7	1	21	1	8	-	30	1	4	-
083 Induno Olona	71	13	57	18	342	14	31	2	286	24	11	-
084 Ispra	34	13	41	5	119	8	35	12	121	13	16	5

Tavola 2.1 segue - Movimento anagrafico per Comune nell'anno 2001. Periodi 1-1/21-10 e 22-10/31-12

PROVINCE/REGIONI		ISCRIZIONI E CANCELLAZIONI ANAGRAFICHE											
		PER MOVIMENTO NATURALE				PER TRASFERIMENTO DI RESIDENZA							
		NATI VIVI		MORTI		ISCRITTI				CANCELLATI			
						DA ALTRO COMUNE		DALL'ESTERO		PER ALTRO COMUNE		PER L'ESTERO	
dall' 1-1-01	dal 22-10-01	dall' 1-1-01	dal 22-10-01	dall' 1-1-01	dal 22-10-01	dall' 1-1-01	dal 22-10-01	dall' 1-1-01	dal 22-10-01	dall' 1-1-01	dal 22-10-01		
al 21-10-01	al 31-12-01	al 21-10-01	al 31-12-01	al 21-10-01	al 31-12-01	al 21-10-01	al 31-12-01	al 21-10-01	al 31-12-01	al 21-10-01	al 31-12-01		
085	Jerago con Orago	42	12	35	5	114	6	5	2	139	14	3	-
086	Lavena Ponte Tresa	37	8	37	9	187	64	33	8	190	52	27	1
087	Laveno-Mombello	54	5	100	18	201	18	21	4	185	18	16	2
088	Leggiano	18	2	29	1	99	2	15	2	86	7	7	-
089	Lonate Ceppino	41	6	24	4	103	22	2	-	96	21	2	-
090	Lonate Pozzolo	92	21	88	14	361	30	24	1	208	3	4	-
091	Lozza	6	-	9	2	33	5	2	-	33	9	1	-
092	Luino	102	23	126	18	638	55	60	9	338	61	14	2
093	Luvinate	12	3	15	1	57	23	10	-	70	13	5	-
094	Maccagno	10	1	20	7	45	4	4	-	48	2	-	-
095	Malgesso	3	1	6	1	31	4	11	-	33	2	-	-
096	Malnate	126	29	124	26	396	25	43	8	322	50	22	4
097	Marchirolo	24	5	13	5	150	12	13	-	124	7	2	-
098	Marmate	34	9	37	12	113	35	7	4	110	34	-	-
099	Marzio	1	1	1	1	5	1	-	2	2	-	-	-
100	Masciago Primo	1	-	5	-	19	-	-	-	8	-	-	-
101	Mercallo	20	7	11	-	44	-	2	-	28	-	1	-
102	Mesenzana	5	-	8	2	31	18	4	-	48	7	-	1
103	Montegrino Valtravaglia	11	3	14	4	49	19	3	1	43	12	5	1
104	Monvalle	15	5	13	-	40	-	24	-	69	11	4	-
105	Morazzone	30	5	22	8	113	10	4	-	124	15	7	-
106	Mornago	53	6	20	6	98	17	8	-	98	13	5	-
107	Oggiona con Santo Stefano	26	7	29	2	108	1	12	-	111	17	7	-
108	Olgiate Olona	79	26	74	11	272	17	30	-	217	14	5	1
109	Origgio	39	10	47	15	181	7	2	-	114	2	6	1
110	Orino	3	1	5	3	36	13	2	1	29	1	-	-
111	Osmate	1	3	2	2	42	4	6	-	21	4	5	-
112	Pino sulla Sponda del Lago Magg.	1	-	3	-	17	1	2	-	5	2	4	-
113	Porto Ceresio	24	9	19	3	134	6	15	-	70	8	10	-
114	Porto Valtravaglia	23	1	20	4	68	9	9	3	59	10	3	1
115	Rancio Valcuvia	5	1	5	2	42	1	3	-	31	1	6	1
116	Ranco	10	4	11	-	50	4	10	13	42	15	7	1
117	Saltrio	18	2	18	5	81	8	9	1	97	6	12	2
118	Samarate	92	24	118	19	330	41	39	6	326	18	10	-
141	Sangiano	10	3	11	2	47	9	10	-	27	7	-	-
119	Saronno	275	53	305	49	879	22	125	9	756	39	59	-
120	Sesto Calende	61	20	68	31	368	41	54	17	296	57	9	-
121	Solbiate Arno	25	4	33	2	115	12	27	1	119	5	8	-
122	Solbiate Olona	54	10	36	5	147	11	16	3	130	10	10	-
123	Somma Lombardo	122	27	116	27	342	25	56	9	403	36	48	1
124	Sumirago	42	12	34	6	169	15	16	3	127	12	6	-
125	Taino	18	11	22	7	100	9	17	3	82	2	13	1
126	Ternate	15	7	16	8	64	4	6	1	57	5	1	-
127	Tradate	116	29	108	34	372	49	49	7	313	36	13	1
128	Travedona-Monate	21	7	25	5	74	-	13	-	76	4	12	-
129	Tronzano Lago Maggiore	2	-	-	1	2	4	-	-	15	1	2	1
130	Uboldo	71	21	53	14	228	7	26	3	203	6	1	-
131	Valganna	16	1	14	3	53	19	14	3	50	16	4	1
132	Varano Borghi	12	3	15	6	64	15	3	2	81	2	3	-
133	Varese	567	177	700	175	2.256	722	474	-	2.159	710	177	33
134	Vedano Olona	40	15	41	16	151	18	17	4	186	8	4	1
135	Veddasca	1	1	8	2	20	1	1	1	13	-	1	-
136	Venegono Inferiore	45	9	33	5	153	39	8	2	165	34	3	-
137	Venegono Superiore	46	8	35	14	221	50	25	9	184	50	-	-
138	Vergiate	52	13	63	8	215	23	16	1	213	20	5	-
139	Viggiù	30	9	45	8	172	8	14	3	96	4	-	-
140	Vizzola Ticino	2	-	5	-	17	3	1	1	13	3	-	-
TOTALE		5.880	1.400	6.030	1.348	22.427	2.902	2.848	339	20.139	2.740	1.037	96
013 - PROVINCIA DI COMO													
003	Albavilla	50	16	50	9	171	39	10	-	185	36	8	-
004	Albese con Cassano	29	10	48	16	97	11	16	2	125	8	-	-
005	Albiolo	22	4	13	3	53	6	3	-	67	1	4	-
006	Alserio	12	-	5	3	46	-	2	-	36	2	-	-
007	Alzate Brianza	35	10	36	4	203	12	7	-	97	13	-	-
009	Anzano del Parco	23	1	6	1	59	2	-	1	45	2	-	-

Tavola 2.1 segue - Movimento anagrafico per Comune nell'anno 2001. Periodi 1-1/21-10 e 22-10/31-12

PROVINCE/REGIONI	ISCRIZIONI E CANCELLAZIONI ANAGRAFICHE													
	PER MOVIMENTO NATURALE				PER TRASFERIMENTO DI RESIDENZA									
					ISCRITTI					CANCELLATI				
	NATI VIVI		MORTI		DA ALTRO COMUNE		DALL'ESTERO			PER ALTRO COMUNE		PER L'ESTERO		
dall' 1-1-01	dal 22-10-01	dall' 1-1-01	dal 22-10-01	dall' 1-1-01	dal 22-10-01	dall' 1-1-01	dal 22-10-01	dall' 1-1-01	dal 22-10-01	dall' 1-1-01	dal 22-10-01	dall' 1-1-01	dal 22-10-01	
al 21-10-01	al 31-12-01	al 21-10-01	al 31-12-01	al 21-10-01	al 31-12-01	al 21-10-01	al 31-12-01	al 21-10-01	al 31-12-01	al 21-10-01	al 31-12-01	al 21-10-01	al 31-12-01	
010 Appiano Gentile	51	12	58	12	180	8	21	3	155	10	10	-	-	
011 Argegno	5	1	8	1	20	-	5	-	16	1	-	-	-	
012 Arosio	45	10	39	8	155	1	4	-	125	4	1	-	-	
013 Asso	23	7	20	5	117	13	14	1	115	6	6	-	-	
015 Barni	4	1	4	-	25	7	5	1	22	-	-	-	-	
019 Bellagio	15	5	35	10	43	-	12	-	45	-	9	-	-	
021 Bene Lario	3	-	2	-	4	2	-	-	6	-	-	-	-	
022 Beregazzo con Figliaro	17	1	9	3	84	9	9	2	72	2	2	-	-	
023 Binago	47	10	30	10	161	42	6	1	120	29	2	-	-	
024 Bizzarone	11	1	9	3	49	8	6	-	51	-	6	-	-	
025 Blessagno	2	-	6	3	10	-	-	-	3	-	-	-	-	
026 Blevio	7	2	10	2	45	4	3	4	57	3	4	-	-	
028 Bregnano	53	9	35	14	178	-	10	-	112	-	5	-	-	
029 Brenna	20	9	11	5	24	5	5	-	26	-	2	-	-	
030 Brienno	2	1	6	2	18	-	-	-	19	1	-	-	-	
032 Brunate	18	4	12	6	63	2	10	-	59	1	6	-	-	
034 Bulgarograsso	26	7	17	5	151	-	6	-	59	4	-	-	-	
035 Cabiato	55	17	51	15	135	4	18	-	146	5	11	2	-	
036 Cadorago	66	23	55	11	202	37	16	6	179	27	1	-	-	
037 Caglio	2	1	7	2	6	-	-	-	9	-	-	-	-	
038 Cagno	13	1	13	2	75	7	3	-	68	9	1	-	-	
040 Campione d'Italia	7	1	16	3	39	-	37	-	67	2	65	-	-	
041 Cantù	263	52	232	34	610	36	113	4	624	31	35	-	-	
042 Canzo	41	8	39	12	174	16	7	9	170	11	7	-	-	
043 Capiago Intimiano	42	5	33	8	131	2	9	-	133	3	2	-	-	
044 Carate Urio	7	1	10	3	57	2	1	-	42	5	1	1	-	
045 Carbonate	15	7	15	1	93	1	4	-	61	8	-	-	-	
046 Carimate	30	6	25	5	76	-	21	-	95	1	2	-	-	
047 Carlazzo	29	7	21	3	62	5	3	-	36	3	3	-	-	
048 Carugo	47	15	37	4	196	9	11	-	132	6	-	1	-	
050 Casasco d'Intelvi	1	1	6	1	19	8	-	-	13	1	-	1	-	
052 Caslino d'Erba	8	7	9	1	48	1	5	-	54	-	1	-	-	
053 Casnate con Bernate	32	7	24	2	160	8	9	-	114	15	4	-	-	
055 Cassina Rizzardi	19	5	9	6	80	5	9	2	61	1	1	-	-	
058 Castelmarte	9	2	5	4	91	5	4	1	58	1	3	-	-	
059 Castelnuovo Bozzente	6	-	5	1	16	-	-	-	10	-	-	-	-	
060 Castiglione d'Intelvi	4	2	7	-	35	1	3	-	20	1	-	-	-	
061 Cavallasca	29	5	22	6	88	5	3	-	101	6	2	-	-	
062 Cavargna	2	-	-	2	-	-	2	-	5	1	1	-	-	
063 Cerano d'Intelvi	7	2	5	2	10	4	-	-	23	2	-	-	-	
064 Cermenate	65	17	54	17	180	20	14	3	215	23	3	-	-	
065 Cernobbio	51	7	70	8	303	41	30	2	241	7	11	1	-	
068 Cinisido	27	6	21	4	61	7	6	1	63	4	-	-	-	
070 Civenna	2	1	3	1	11	-	1	-	11	2	-	-	-	
071 Claino con Osteno	2	2	3	1	7	3	1	-	15	-	1	-	-	
074 Colonno	5	1	4	-	11	2	3	-	21	2	2	-	-	
075 Como	583	126	783	183	1.957	78	406	56	2.442	208	127	3	-	
076 Consiglio di Rumo	7	2	5	3	46	1	-	-	20	3	1	-	-	
077 Corrido	5	2	5	3	14	5	3	-	13	2	-	-	-	
083 Crema	6	2	6	-	11	6	2	1	6	4	-	-	-	
084 Cucciago	26	4	16	1	83	14	9	3	71	10	-	2	-	
085 Cusino	4	1	3	-	3	-	2	-	3	2	-	-	-	
087 Dizzasco	3	1	2	2	36	20	-	3	16	7	-	-	-	
089 Domaso	8	2	15	-	23	-	2	-	27	2	3	-	-	
090 Dongo	13	5	25	11	81	7	12	-	64	7	1	-	-	
092 Dosso del Liro	1	-	7	1	2	1	-	-	4	5	-	-	-	
093 Drezzo	11	4	8	1	30	6	2	-	10	9	-	-	-	
095 Erba	126	29	156	22	486	29	58	14	441	16	21	-	-	
097 Eupilio	25	6	19	2	109	11	7	2	79	3	-	-	-	
098 Faggeto Lario	8	1	11	-	40	-	7	-	44	2	2	-	-	
099 Faloppio	23	2	18	5	93	-	4	1	63	11	8	1	-	
100 Fenegrò	21	3	20	4	69	3	3	1	60	-	2	-	-	
101 Figino Serenza	26	10	27	5	72	1	6	-	82	4	1	-	-	
102 Fino Momasco	71	14	49	7	218	11	19	1	231	15	3	-	-	
106 Garzeno	5	2	7	2	10	1	1	-	24	-	9	-	-	
107 Gera Lario	8	1	14	-	21	-	-	-	15	-	4	-	-	
108 Germasino	3	1	1	1	2	1	-	-	1	1	-	-	-	

Tavola 2.1 segue - Movimento anagrafico per Comune nell'anno 2001. Periodi 1-1/21-10 e 22-10/31-12

PROVINCE/REGIONI	ISCRIZIONI E CANCELLAZIONI ANAGRAFICHE													
	PER MOVIMENTO NATURALE				PER TRASFERIMENTO DI RESIDENZA									
					ISCRITTI				CANCELLATI					
	NATI VIVI		MORTI		DA ALTRO COMUNE		DALL'ESTERO		PER ALTRO COMUNE			PER L'ESTERO		
dall' 1-1-01	dal 22-10-01	dall' 1-1-01	dal 22-10-01	dall' 1-1-01	dal 22-10-01	dall' 1-1-01	dal 22-10-01	dall' 1-1-01	dal 22-10-01	dall' 1-1-01	dal 22-10-01	dall' 1-1-01	dal 22-10-01	
al 21-10-01	al 31-12-01	al 21-10-01	al 31-12-01	al 21-10-01	al 31-12-01	al 21-10-01	al 31-12-01	al 21-10-01	al 31-12-01	al 21-10-01	al 31-12-01	al 21-10-01	al 31-12-01	
109 Gironico	18	4	5	4	79	17	8	2	39	4	1	-	-	
110 Grandate	13	8	27	7	76	-	3	-	70	6	1	-	-	
111 Grandola ed Uniti	11	1	12	4	45	6	1	1	15	6	-	-	-	
112 Gravedona	13	5	27	4	68	9	3	1	54	4	4	-	-	
113 Griante	4	-	7	4	11	-	4	-	20	3	-	-	-	
114 Guanzate	45	12	34	8	177	3	15	-	132	20	2	-	-	
118 Inverigo	62	7	57	12	195	39	8	4	172	44	1	5	-	
119 Laglio	7	1	10	-	32	-	1	3	36	4	2	1	-	
120 Laino	4	-	4	-	10	-	1	-	5	-	1	-	-	
121 Lambrugo	18	5	15	2	69	9	3	1	80	8	6	-	-	
122 Lanzo d'Intelvi	11	2	20	6	67	4	2	1	36	8	-	-	-	
123 Lasnigo	1	-	6	2	20	1	-	-	7	3	-	-	-	
125 Lenno	11	1	19	3	41	9	3	1	36	6	2	-	-	
126 Lezzeno	11	2	14	5	30	-	8	10	19	2	-	-	-	
128 Limido Comasco	17	4	12	1	91	6	8	-	63	6	1	-	-	
129 Lipomo	37	9	29	6	215	12	16	4	214	2	4	-	-	
130 Livo	-	2	4	-	3	-	-	-	4	-	-	-	-	
131 Locate Varesino	26	4	27	4	81	11	9	-	75	6	3	-	-	
133 Lomazzo	66	11	64	14	216	7	20	-	180	6	3	-	-	
134 Longone al Segrino	9	4	8	6	101	4	-	-	56	10	2	-	-	
135 Luisago	18	6	10	3	107	9	2	-	67	8	2	-	-	
136 Lurago d'Erba	45	11	40	7	118	23	6	-	107	25	-	-	-	
137 Lurago Marinone	11	2	9	3	58	1	6	-	35	1	1	-	-	
138 Lurate Caccivio	83	21	64	11	275	6	19	1	252	10	5	-	-	
139 Magreglio	5	1	2	2	19	7	-	-	10	5	-	-	-	
143 Mariano Comense	158	32	96	32	495	19	51	10	326	25	11	2	-	
144 Maslianico	23	3	24	4	102	7	15	3	120	5	8	-	-	
145 Menaggio	16	7	34	6	96	7	16	-	62	3	6	-	-	
147 Merone	48	20	22	7	155	5	12	5	92	22	1	-	-	
148 Mezzegra	4	3	3	4	38	6	5	1	25	6	2	-	-	
152 Moltrasio	11	2	14	2	42	9	2	1	49	7	6	-	-	
153 Monguzzo	23	1	13	4	32	25	5	4	49	1	3	4	-	
154 Montano Lucino	44	6	27	8	118	17	14	2	131	15	-	-	-	
155 Montemezzo	3	-	3	-	3	-	1	-	3	-	-	-	-	
157 Montorfano	17	-	12	-	76	2	7	-	84	-	6	-	-	
159 Mozzate	57	10	48	3	186	21	15	1	168	7	-	-	-	
160 Musso	7	1	9	2	29	2	4	-	24	5	3	-	-	
161 Nesso	8	-	12	5	26	7	10	3	39	1	-	-	-	
163 Novedrate	23	10	15	7	78	-	10	3	66	-	1	-	-	
165 Olgiate Comasco	76	20	76	13	320	9	30	4	240	11	15	-	-	
169 Oltrona di San Mamete	19	4	11	1	77	6	3	-	63	2	1	-	-	
170 Orsenigo	12	5	18	-	115	2	1	-	43	4	-	-	-	
172 Ossuccio	4	2	12	3	7	5	1	1	18	8	2	-	-	
175 Parè	16	3	7	3	76	4	1	1	41	-	-	-	-	
178 Peglio	2	-	1	-	1	-	7	-	3	2	2	-	-	
179 Pello Intelvi	6	2	5	-	22	1	5	-	8	1	2	-	-	
183 Pianello del Lario	7	-	12	3	19	4	2	-	20	9	3	-	-	
184 Pigra	1	-	2	-	6	-	-	-	4	1	1	-	-	
185 Plesio	7	1	7	-	8	-	-	-	22	1	-	-	-	
186 Pognana Lario	11	1	7	1	9	-	6	-	10	4	-	-	-	
187 Ponna	2	-	7	-	9	-	-	-	4	1	-	-	-	
188 Ponte Lambro	30	8	24	6	119	11	8	-	155	2	3	-	-	
189 Portezza	28	5	35	7	94	9	22	1	117	6	8	3	-	
192 Proserpio	4	5	6	2	25	2	-	-	12	-	-	-	-	
193 Pusiano	9	2	9	-	68	6	1	3	32	4	-	-	-	
194 Ramponio Verna	3	1	5	-	14	-	3	-	9	2	-	-	-	
195 Rezzago	-	-	5	-	3	1	1	-	6	-	-	-	-	
197 Rodero	7	3	8	2	43	4	4	-	26	3	-	-	-	
199 Ronago	14	3	18	1	63	-	1	-	45	1	6	4	-	
201 Rovellasca	50	4	40	8	154	59	3	2	137	14	3	-	-	
202 Rovello Porro	42	12	42	9	144	10	11	1	139	6	1	-	-	
203 Sala Comacina	3	-	15	1	31	4	5	1	3	1	3	-	-	
204 San Bartolomeo Val Cavargna	8	5	7	2	5	1	1	3	13	-	10	-	-	
205 San Fedele Intelvi	17	2	16	7	58	-	9	-	33	3	2	-	-	
206 San Fermo della Battaglia	33	7	20	7	101	6	7	-	155	3	11	-	-	
207 San Nazzaro Val Cavargna	2	-	6	-	1	-	-	-	6	-	-	1	-	
208 Sant'Abbondio	6	1	7	2	6	4	2	1	16	8	2	4	-	

Tavola 2.1 segue - Movimento anagrafico per Comune nell'anno 2001. Periodi 1-1/21-10 e 22-10/31-12

PROVINCE/REGIONI	ISCRIZIONI E CANCELLAZIONI ANAGRAFICHE											
	PER MOVIMENTO NATURALE				PER TRASFERIMENTO DI RESIDENZA							
	NATI VIVI		MORTI		ISCRITTI				CANCELLATI			
	dal 1-1-01 al 31-12-01		dal 1-1-01 al 31-12-01		DA ALTRO COMUNE		DALL'ESTERO		PER ALTRO COMUNE		PER L'ESTERO	
210 Santa Maria Rezzonico	8	2	19	1	11	8	3	6	12	3	-	2
211 Schignano	6	-	7	2	23	7	6	-	14	9	1	-
212 Senna Comasco	40	6	5	-	143	25	2	1	83	4	1	-
215 Solbiate	20	2	19	2	79	10	7	-	71	8	4	-
216 Sonico	10	4	3	5	28	9	4	1	23	4	-	-
217 Sommano	5	3	8	-	10	8	-	1	31	2	-	-
218 Stazzona	8	-	6	-	4	10	-	-	5	8	-	-
222 Tavemerio	30	9	35	11	145	15	18	1	134	7	5	-
223 Tomo	4	2	15	1	33	1	3	-	37	3	6	-
225 Tremezzo	11	1	7	2	31	3	1	1	45	2	5	-
226 Trezzone	2	1	3	-	1	-	1	-	-	-	-	-
227 Turate	59	19	58	8	168	9	22	1	176	8	1	2
228 Uggiate-Trevano	26	3	23	8	141	6	14	-	94	9	4	-
233 Val Rezzo	-	-	1	-	1	-	-	-	4	2	-	-
229 Valbrona	22	8	20	8	89	4	8	6	78	5	-	-
232 Valmorea	34	8	25	1	96	8	6	1	60	-	2	-
234 Valsolda	11	2	15	-	30	1	11	2	28	7	3	3
236 Veleso	4	2	2	4	9	-	-	-	-	-	4	-
238 Veniano	17	3	14	2	72	-	3	1	62	-	-	-
239 Vercana	6	2	4	2	10	1	1	-	5	-	8	-
242 Vertemate con Minoprio	35	5	18	4	74	17	4	1	97	17	4	1
245 Villa Guardia	57	20	49	5	176	10	11	2	165	19	8	-
246 Zelbio	1	1	2	-	1	-	-	-	9	1	-	-
TOTALE	4.212	965	4.111	883	14.991	1.205	1.602	230	13.755	1.120	623	44
097 - PROVINCIA DI LECCO												
001 Abbadia Lariana	21	6	20	6	78	9	4	-	101	16	2	-
002 Airuno	16	4	25	3	67	22	7	3	68	13	-	-
003 Annone di Brianza	21	3	10	-	39	-	2	2	32	4	-	-
004 Ballabio	27	5	23	2	129	6	16	2	115	3	6	-
005 Barzago	22	2	10	2	75	8	6	4	46	9	3	-
006 Barzanò	29	9	32	8	131	3	17	1	91	9	5	-
007 Barzio	6	2	9	1	25	-	1	-	27	-	1	-
008 Bellano	25	4	36	8	54	4	8	1	64	10	-	-
009 Bosisio Parini	33	5	21	3	79	14	8	2	98	12	5	-
010 Brivio	36	11	29	4	167	9	21	2	93	10	3	2
011 Bulciago	26	5	20	2	94	2	9	-	67	14	-	-
012 Calco	27	6	20	9	118	4	17	-	106	5	2	-
013 Calolziocorte	97	26	104	22	230	11	22	-	313	32	15	3
014 Carenno	11	-	6	5	35	-	6	-	29	2	-	-
015 Casargo	6	-	3	4	15	-	3	-	11	1	2	-
016 Casatenovo	91	11	99	17	272	46	32	1	187	9	10	-
017 Cassago Brianza	31	5	11	1	170	19	12	-	83	5	1	-
018 Cassina Valsassina	3	-	1	-	20	1	6	-	4	-	-	-
019 Castello di Brianza	26	2	9	3	77	3	9	-	78	11	-	-
020 Cernusco Lombardone	21	7	23	3	75	4	5	-	96	7	1	-
021 Cesana Brianza	16	4	16	5	35	1	4	-	44	5	-	-
022 Civate	30	5	25	4	119	5	6	1	88	9	-	-
023 Colico	42	7	49	11	108	7	27	3	62	4	9	-
024 Colle Brianza	12	5	9	2	54	8	4	1	19	5	-	-
025 Cortenova	8	2	3	4	11	2	2	-	9	7	-	-
026 Costa Masnaga	31	6	23	3	85	18	12	8	98	19	3	-
027 Crandola Valsassina	1	-	1	-	4	2	-	-	1	-	-	-
028 Cremella	15	2	12	2	59	2	1	-	31	2	-	-
029 Cremeno	9	5	9	1	31	4	4	-	24	3	-	-
030 Dervio	16	3	18	1	59	6	18	1	43	8	-	1
031 Dolzago	14	2	9	4	71	12	-	1	43	10	-	1
032 Dorio	4	4	3	-	4	-	1	-	6	-	-	-
033 Elio	10	1	7	3	44	6	-	1	29	-	-	-
034 Erve	7	3	2	1	20	7	-	-	12	1	-	-
035 Esino Lario	6	1	6	2	11	-	1	-	24	2	-	-
036 Galbiate	67	14	98	21	232	15	25	7	222	16	7	-
037 Garbagnate Monastero	9	3	6	-	54	1	5	-	40	15	1	-
038 Garlate	19	7	10	2	135	12	4	1	123	22	-	-
039 Imbersago	8	1	14	-	107	10	8	1	38	-	-	-
040 Introbio	19	4	6	3	44	2	13	-	51	-	1	-

Tavola 2.1 segue - Movimento anagrafico per Comune nell'anno 2001. Periodi 1-1/21-10 e 22-10/31-12

PROVINCE/REGIONI	ISCRIZIONI E CANCELLAZIONI ANAGRAFICHE											
	PER MOVIMENTO NATURALE				PER TRASFERIMENTO DI RESIDENZA							
					ISCRITTI				CANCELLATI			
	NATI VIVI		MORTI		DA ALTRO COMUNE		DALL'ESTERO		PER ALTRO COMUNE		PER L'ESTERO	
	dall' 1-1-01 al 31-12-01	dal 22-10-01 al 31-12-01	dall' 1-1-01 al 31-12-01	dal 22-10-01 al 31-12-01	dall' 1-1-01 al 31-12-01	dal 22-10-01 al 31-12-01	dall' 1-1-01 al 31-12-01	dal 22-10-01 al 31-12-01	dall' 1-1-01 al 31-12-01	dal 22-10-01 al 31-12-01	dall' 1-1-01 al 31-12-01	dal 22-10-01 al 31-12-01
041 Introzzo	2	1	2	-	1	-	-	-	-	-	-	-
042 Lecco	298	77	389	102	942	76	186	18	766	57	27	-
043 Lierna	22	4	15	6	92	-	6	1	53	1	1	-
044 Lomagna	28	7	17	3	76	4	12	1	117	8	1	-
045 Malgrate	40	8	32	3	120	10	14	3	187	5	2	-
046 Mandello del Lario	80	22	89	29	182	59	9	7	144	29	1	1
047 Margno	2	1	2	1	9	6	1	-	8	-	1	-
048 Merate	72	20	101	22	361	43	38	9	372	49	21	1
049 Missaglia	60	13	55	10	244	56	20	5	141	29	-	-
050 Moggio	4	-	3	1	6	2	1	-	7	10	-	-
051 Molteno	23	9	21	2	94	9	6	1	71	3	2	-
052 Monte Marengo	21	2	11	-	55	3	7	1	50	1	-	-
053 Montevecchia	12	3	7	3	51	3	11	1	71	6	2	-
054 Monticello Brianza	32	7	48	7	97	17	7	4	116	16	1	1
055 Morterone	1	-	1	-	-	-	-	-	1	-	-	-
056 Nibionno	29	8	18	4	67	7	6	2	73	2	1	-
057 Oggiono	43	19	40	16	186	9	25	7	215	8	10	-
058 Olgiate Molgora	38	6	46	8	141	9	27	2	111	11	2	5
059 Olginate	70	10	46	7	158	55	11	4	181	42	10	-
060 Oliveto Lario	10	2	7	3	37	-	5	1	35	3	-	-
061 Osnago	52	7	30	3	150	5	17	1	93	13	5	1
062 Paderno d'Adda	29	9	26	4	100	11	11	1	98	3	1	-
063 Pagnona	6	-	7	2	1	-	-	-	4	-	-	-
064 Pariasco	1	-	-	-	3	1	-	-	1	2	-	-
065 Pasturo	10	2	16	4	41	17	21	6	63	9	-	3
066 Perego	15	2	7	1	34	7	8	-	43	8	-	-
067 Perledo	3	1	11	1	22	7	3	1	20	5	5	-
068 Pescate	21	9	11	2	67	9	4	3	59	17	2	-
069 Premana	26	6	9	5	10	1	1	1	14	4	-	-
070 Primaluna	10	2	23	4	76	5	16	-	33	2	-	-
071 Robbiate	45	11	34	5	151	7	15	4	115	12	5	2
072 Rogeno	23	3	24	4	92	3	12	5	67	1	-	-
073 Rovagnate	27	5	14	9	56	12	8	-	66	6	-	-
074 Santa Maria Hoè	17	5	7	1	45	10	8	-	47	6	1	-
075 Sirono	13	6	10	1	57	9	3	-	80	9	2	-
076 Sirtori	12	4	15	1	100	-	18	1	83	6	7	-
077 Sugglio	1	-	2	1	-	-	-	-	3	-	-	-
078 Suello	13	2	8	2	27	-	1	-	25	1	-	-
079 Taceno	4	-	2	-	8	1	1	-	19	3	-	-
080 Torre de' Bussi	16	4	14	2	44	-	1	-	48	6	-	-
081 Tremenico	-	-	5	1	1	-	2	-	7	3	-	-
082 Valgrehentino	21	4	22	5	62	5	8	-	66	16	-	-
083 Valmadrera	86	18	75	18	247	7	32	2	222	19	9	1
084 Varenna	5	-	6	3	39	-	2	-	15	4	1	-
085 Vendrogno	3	-	3	2	17	3	-	-	15	3	-	-
086 Vercurago	28	2	29	5	101	13	-	1	64	15	-	-
087 Verderio Inferiore	20	6	9	3	72	5	7	-	75	4	-	-
088 Verderio Superiore	33	10	11	2	124	6	8	1	47	3	3	-
089 Vestreno	2	-	2	-	5	-	3	-	7	1	-	-
090 Viganò	14	1	12	6	38	1	11	-	53	1	-	-
TOTALE	2.361	530	2.231	496	7.946	798	959	137	6.987	762	200	22
014 - PROVINCIA DI SONDRIO												
001 Albaredo per San Marco	3	-	1	1	2	-	-	-	4	-	-	-
002 Albosaggia	21	7	26	7	62	6	2	-	35	5	1	-
003 Andalo Valtellino	7	-	8	1	5	8	8	-	6	2	-	1
004 Aprica	9	-	8	2	29	1	4	-	38	1	3	-
005 Ardenno	17	2	29	3	70	3	12	3	75	5	2	-
006 Bema	-	-	2	-	3	-	1	-	4	-	-	-
007 Berbenno di Valtellina	42	3	18	11	78	2	12	-	74	6	-	-
008 Bianzone	8	1	12	2	14	2	4	1	21	1	12	-
009 Bormio	25	5	21	5	58	2	7	-	58	10	3	-
010 Buglio in Monte	22	3	15	3	17	9	4	-	12	3	-	1
011 Caiolo	1	2	9	3	17	6	2	-	8	3	-	-
012 Campodolcino	7	1	8	2	7	5	-	-	20	5	-	1
013 Caspoggio	10	-	7	5	5	1	-	1	9	1	-	-

Tavola 2.1 segue - Movimento anagrafico per Comune nell'anno 2001. Periodi 1-1/21-10 e 22-10/31-12

		ISCRIZIONI E CANCELLAZIONI ANAGRAFICHE											
		PER MOVIMENTO NATURALE				PER TRASFERIMENTO DI RESIDENZA							
						ISCRITTI				CANCELLATI			
PROVINCE/REGIONI	NATI VIVI		MORTI		DA ALTRO COMUNE		DALL'ESTERO		PER ALTRO COMUNE		PER L'ESTERO		
	dall' 1-1-01	dal 22-10-01	dall' 1-1-01	dal 22-10-01	dall' 1-1-01	dal 22-10-01	dall' 1-1-01	dal 22-10-01	dall' 1-1-01	dal 22-10-01	dall' 1-1-01	dal 22-10-01	
	al	al	al	al	al	al	al	al	al	al	al	al	
		21-10-01	31-12-01	21-10-01	31-12-01	21-10-01	31-12-01	21-10-01	31-12-01	21-10-01	31-12-01	21-10-01	31-12-01
014	Castello dell'Acqua	3	-	7	3	13	-	4	-	19	-	-	-
015	Castione Andevenno	16	-	12	3	35	-	5	-	28	3	1	1
016	Cedrasco	3	1	7	1	17	2	1	-	8	-	9	-
017	Cercino	9	2	4	1	22	2	-	-	9	1	-	-
018	Chiavenna	43	12	65	19	93	13	23	2	110	12	11	1
019	Chiesa in Vaimalenco	21	5	19	5	38	3	5	4	38	4	2	-
020	Chiuro	15	4	18	9	49	3	2	-	47	6	11	-
021	Cino	3	-	2	-	6	-	-	-	8	-	-	-
022	Civo	4	1	14	3	20	3	-	-	17	2	-	1
023	Colorina	10	1	18	3	18	3	7	4	10	1	13	-
024	Cosio Valtellino	37	3	36	8	79	1	4	-	92	4	9	1
025	Dazio	3	1	8	1	13	-	-	-	7	-	-	-
026	Delebio	16	5	21	5	71	5	8	-	43	3	-	-
027	Dubino	34	10	23	7	50	-	7	1	63	3	4	-
028	Faedo Valtellino	8	-	5	-	12	-	1	-	16	-	4	-
029	Forcola	5	-	8	-	14	-	-	-	10	1	1	-
030	Fusine	5	-	7	2	7	-	-	-	17	3	-	-
031	Gerola Alta	1	-	-	2	1	-	-	-	4	-	2	-
032	Gordona	17	2	5	6	13	10	2	-	13	3	5	-
033	Grosio	32	5	42	7	36	-	6	3	42	9	12	2
034	Grosotto	11	6	21	3	22	5	5	-	23	2	-	-
036	Lanzada	14	3	14	3	11	1	1	1	13	-	3	-
037	Livigno	67	8	16	2	90	3	27	-	66	6	10	-
038	Lovero	7	-	8	1	11	-	3	1	9	-	5	1
035	Madesimo	1	1	7	-	14	2	-	-	12	1	-	-
039	Mantello	8	2	2	1	8	1	1	-	15	-	4	-
040	Mazzo di Valtellina	10	3	12	-	6	1	5	-	16	5	8	1
041	Mello	10	2	6	2	12	-	3	-	20	-	3	-
042	Menarola	-	-	-	-	-	-	-	-	-	-	-	-
043	Mese	15	5	10	-	46	5	4	1	39	7	6	-
044	Montagna in Valtellina	15	1	18	6	78	6	13	5	59	1	1	-
045	Morbegno	75	15	67	18	206	16	34	4	221	24	5	-
046	Novate Mezzola	10	-	18	-	44	8	4	-	20	1	8	1
047	Pedesina	1	-	1	-	2	-	-	-	2	-	-	-
048	Piantedo	6	2	7	1	22	5	3	-	35	4	1	-
049	Piateda	11	2	23	7	32	-	-	1	38	9	4	-
050	Piuro	17	-	10	3	36	-	3	1	13	2	1	1
051	Poggiridenti	7	4	16	3	33	12	1	-	34	2	-	-
052	Ponte in Valtellina	10	1	15	6	38	7	9	-	43	7	6	-
053	Postalesio	1	2	9	4	14	-	11	-	20	2	8	-
054	Prata Camportaccio	24	7	14	1	51	8	3	-	48	12	-	-
055	Rasura	2	-	3	-	4	-	-	-	-	1	-	-
056	Rogolo	5	1	-	-	13	1	3	-	14	1	-	-
057	Samolaco	29	6	20	2	27	5	8	-	34	5	5	-
058	San Giacomo Filippo	2	-	2	1	4	-	1	-	5	2	-	-
059	Semio	5	-	3	-	12	3	4	2	1	-	8	-
060	Sondalo	26	7	51	11	36	3	9	-	58	1	3	-
061	Sondrio	149	33	183	47	403	22	70	4	474	75	26	1
062	Sprina	-	-	-	-	3	-	-	-	1	-	-	-
063	Talamona	37	11	19	11	76	3	10	5	42	2	1	-
064	Tartano	2	-	1	1	6	-	-	-	9	-	-	-
065	Teglio	25	10	66	11	45	4	15	2	66	9	14	1
066	Tirano	59	29	64	18	168	14	33	8	158	24	19	3
067	Torre di Santa Maria	5	-	11	2	10	2	-	2	17	-	4	-
068	Tovo di Sant'Agata	9	2	13	1	17	6	-	-	8	1	1	-
069	Traona	20	4	18	5	63	-	2	1	33	3	1	-
070	Tresivio	11	5	13	3	58	3	8	1	43	4	2	-
074	Val Masino	4	1	5	1	10	5	2	1	8	8	-	1
071	Valdidentro	31	8	20	5	51	11	8	-	46	10	-	-
072	Valdisotto	25	8	17	5	49	4	1	-	52	1	-	-
073	Valfurva	33	2	22	5	27	6	4	-	25	11	4	-
075	Vercella	10	4	11	-	13	-	1	1	24	-	2	-
076	Vervio	2	1	4	-	3	-	2	-	6	-	3	-
077	Villa di Chiavenna	5	-	5	-	18	4	4	-	17	-	-	-
078	Villa di Tirano	25	6	30	4	53	2	6	-	56	8	3	-
TOTALE		1.298	278	1.360	324	2.919	268	452	60	2.906	350	274	19

Tavola 2.1 segue - Movimento anagrafico per Comune nell'anno 2001. Periodi 1-1/21-10 e 22-10/31-12

PROVINCE/REGIONI	ISCRIZIONI E CANCELLAZIONI ANAGRAFICHE													
	PER MOVIMENTO NATURALE				PER TRASFERIMENTO DI RESIDENZA									
					ISCRITTI					CANCELLATI				
	NATI VIVI		MORTI		DA ALTRO COMUNE		DALL'ESTERO			PER ALTRO COMUNE		PER L'ESTERO		
dall' 1-1-01	dal 22-10-01	dall' 1-1-01	dal 22-10-01	dall' 1-1-01	dal 22-10-01	dall' 1-1-01	dal 22-10-01	dall' 1-1-01	dal 22-10-01	dall' 1-1-01	dal 22-10-01	dall' 1-1-01	dal 22-10-01	
al 21-10-01	al 31-12-01	al 21-10-01	al 31-12-01	al 21-10-01	al 31-12-01	al 21-10-01	al 31-12-01	al 21-10-01	al 31-12-01	al 21-10-01	al 31-12-01	al 21-10-01	al 31-12-01	
015 - PROVINCIA DI MILANO														
002	Abbiategrasso	197	51	281	62	668	125	90	19	481	112	5	-	-
003	Agrate Brianza	96	29	81	18	263	18	55	-	281	41	23	-	-
004	Alcurzio	15	4	8	4	49	-	5	-	35	2	1	-	-
005	Albairate	36	9	11	4	90	10	7	1	84	7	5	-	-
006	Albate	48	11	46	7	224	18	16	3	127	-	4	-	-
007	Arconate	53	10	40	7	125	2	12	-	81	2	-	-	-
008	Arcore	117	30	96	25	378	25	56	2	399	38	23	-	-
009	Arese	126	29	102	12	309	32	143	13	413	20	100	-	-
010	Ariano	62	21	69	15	342	3	21	1	153	-	6	-	-
011	Assago	61	5	29	4	331	35	15	6	214	13	3	-	-
012	Bareggio	122	29	85	18	405	22	27	2	458	20	5	-	-
013	Barlassina	43	5	36	10	180	6	7	2	118	-	1	-	-
014	Basiano	27	6	10	3	149	6	2	2	99	11	2	-	-
015	Basiglio	73	14	23	3	302	48	172	38	344	66	126	21	-
016	Bellinzago Lombardo	31	2	24	4	103	1	15	-	98	16	6	1	-
017	Bellusco	47	8	49	8	225	26	20	-	113	13	2	-	-
018	Bemareggio	71	18	68	13	277	29	21	6	212	6	8	-	-
019	Bemate Ticino	31	6	29	1	71	4	9	-	49	-	2	-	-
021	Besana in Brianza	114	32	120	20	389	26	55	8	274	22	17	-	-
022	Besate	16	1	17	3	56	6	4	-	48	13	-	-	-
023	Biassono	68	8	51	13	312	2	28	1	259	19	9	-	-
024	Binasco	55	11	55	11	163	42	16	7	220	35	3	-	-
026	Boffalora sopra Ticino	28	4	33	5	70	3	7	-	59	5	1	-	-
027	Boilate	413	105	261	59	1.267	243	210	42	1.216	202	34	1	-
030	Bovisio-Masciago	93	28	80	18	388	9	23	3	253	14	8	3	-
032	Bresso	173	46	182	40	613	38	81	8	718	47	22	1	-
033	Briosco	32	12	44	8	153	1	14	1	116	7	-	-	-
034	Brugherio	273	68	202	49	675	29	60	7	614	109	14	2	-
035	Bubbiano	21	5	11	1	130	12	4	-	52	5	-	-	-
036	Buccinasco	205	47	91	15	834	129	76	11	595	174	23	-	-
037	Burago di Molgora	25	8	19	4	78	5	22	2	86	7	8	-	-
038	Buscate	23	7	34	13	111	9	12	-	106	2	1	-	-
039	Busnago	40	7	26	9	166	21	18	-	71	11	11	-	-
040	Bussero	79	13	29	12	205	14	11	-	171	14	4	-	-
041	Busto Garolfo	82	26	87	12	245	1	33	1	184	10	3	-	-
042	Calvignasco	11	1	6	2	60	8	-	-	34	7	-	-	-
044	Cambiago	53	11	32	4	176	14	15	-	136	2	-	1	-
045	Camparada	12	3	14	1	87	7	-	-	48	-	6	-	-
046	Canegrate	90	20	73	15	269	-	25	-	201	-	1	1	-
047	Caponago	55	9	27	3	181	9	12	-	110	8	1	1	-
048	Carate Brianza	127	29	112	28	365	30	47	6	390	29	19	-	-
049	Carimate	55	11	54	11	144	5	20	6	186	15	5	-	-
050	Carpiano	22	7	10	3	68	7	13	-	68	3	2	-	-
051	Carugate	123	32	72	22	325	112	30	6	257	85	6	1	-
055	Cesarte	55	12	17	2	135	9	10	5	116	2	3	-	-
058	Casorezzo	39	10	24	10	130	3	6	4	133	1	3	-	-
059	Cassano d'Adda	120	19	120	29	285	17	82	11	343	35	25	-	-
060	Cassina de' Pecchi	107	20	73	14	277	11	40	3	288	13	17	1	-
061	Cassinetta di Lugagnano	7	6	8	2	88	3	3	5	31	19	2	-	-
062	Castano Primo	78	18	62	19	197	10	22	6	176	16	10	-	-
068	Cavenago di Brianza	60	8	27	6	181	2	9	4	147	8	6	-	-
069	Ceriano Laghetto	52	7	40	7	118	4	22	-	101	6	3	-	-
070	Cernusco sul Naviglio	185	36	196	26	648	45	85	6	623	26	83	2	-
071	Cerro al Lambro	20	7	25	9	127	22	13	-	115	23	2	2	-
072	Cerro Maggiore	98	25	91	21	217	16	35	10	300	11	2	-	-
074	Cesano Boscone	151	40	159	29	531	102	38	11	662	201	-	-	-
075	Cesano Mademo	277	59	182	45	819	53	129	18	743	44	12	2	-
076	Cesate	95	21	75	5	292	13	35	1	263	10	3	-	-
077	Cinisello Balsamo	499	66	486	78	1.484	8	273	7	2.072	127	43	2	-
078	Cisliano	28	5	20	3	104	2	2	-	99	6	5	-	-
080	Cogliate	60	7	43	11	184	9	12	4	147	36	1	-	-
081	Cologno Monzese	339	82	290	60	1.065	50	242	57	1.394	118	46	3	-
082	Colturano	28	6	8	-	176	14	5	-	64	14	3	-	-
084	Concorezzo	113	27	90	14	326	8	40	7	276	6	17	1	-
085	Corbetta	86	16	102	21	325	9	45	3	293	11	14	1	-

Tavola 2.1 segue - Movimento anagrafico per Comune nell'anno 2001. Periodi 1-1/21-10 e 22-10/31-12

ISCRIZIONI E CANCELLAZIONI ANAGRAFICHE																
PROVINCE/REGIONI	PER TRASFERIMENTO DI RESIDENZA															
	PER MOVIMENTO NATURALE				ISCRITTI								CANCELLATI			
	NATI VIVI		MORTI		DA ALTRO COMUNE		DALL'ESTERO		PER ALTRO COMUNE		PER L'ESTERO					
	dall' 1-1-01	dal 22-10-01	dall' 1-1-01	dal 22-10-01	dall' 1-1-01	dal 22-10-01	dall' 1-1-01	dal 22-10-01	dall' 1-1-01	dal 22-10-01	dall' 1-1-01	dal 22-10-01	dall' 1-1-01	dal 22-10-01		
al	al	al	al	al	al	al	al	al	al	al	al	al	al			
21-10-01	31-12-01	21-10-01	31-12-01	21-10-01	31-12-01	21-10-01	31-12-01	21-10-01	31-12-01	21-10-01	31-12-01	21-10-01	31-12-01			
086	Cormano	132	27	124	26	511	37	46	5	486	31	17	-			
087	Comaredo	187	35	101	22	479	51	55	12	558	65	10	2			
088	Comate d'Adda	76	8	55	9	231	12	20	3	161	11	12	-			
092	Correzzana	14	3	13	2	85	2	1	-	48	6	4	-			
093	Corisico	235	37	253	45	878	-	114	4	1.301	105	25	4			
096	Cuggiono	55	9	73	16	194	13	25	2	133	6	8	-			
097	Cusago	31	5	19	7	121	6	10	7	77	11	3	-			
098	Cusano Milanino	118	30	133	42	397	108	27	10	423	172	17	1			
099	Dairago	28	7	30	8	79	13	15	1	88	10	5	-			
100	Desio	250	57	234	56	814	23	124	21	805	41	41	-			
101	Dresano	13	4	19	5	158	4	5	-	64	12	1	-			
103	Gaggiano	46	9	62	11	197	14	12	4	210	21	7	-			
105	Garbagnate Milanese	218	53	171	33	667	96	98	27	669	144	22	9			
106	Gessate	40	15	43	11	187	41	7	6	142	34	9	-			
107	Giussano	197	44	136	32	566	34	60	3	409	16	7	-			
108	Gorgonzola	147	32	133	25	502	23	56	5	351	71	26	3			
110	Grezzago	32	5	14	4	61	8	10	-	44	7	-	-			
112	Gudo Visconti	9	5	12	-	49	7	1	-	58	3	3	-			
113	Inveruno	56	12	54	13	114	35	11	2	158	34	3	-			
114	Inzago	50	13	72	9	181	29	22	4	137	18	7	-			
115	Lacchiarella	44	3	66	-	194	-	11	-	188	-	1	-			
116	Lainate	208	46	123	20	623	20	44	2	482	-	17	-			
117	Lazrate	46	6	41	11	231	13	8	1	122	5	1	1			
118	Legnano	436	109	397	94	1.145	2	159	1	1.130	6	45	-			
119	Lentate sul Seveso	104	22	109	18	329	14	42	-	304	31	3	-			
120	Lesmo	46	10	49	9	207	23	23	10	164	11	6	3			
121	Limbiate	255	54	228	44	645	-	72	-	850	38	33	-			
122	Liscate	39	7	13	6	183	4	10	2	147	8	-	-			
123	Lissone	288	67	235	44	890	53	63	18	679	61	21	1			
125	Locate di Triulzi	80	12	63	10	228	52	9	9	190	47	2	-			
129	Macherio	34	13	33	12	167	13	10	-	145	13	6	-			
130	Magenta	154	30	165	40	409	27	101	8	461	3	18	-			
131	Magnago	72	13	43	18	171	10	20	3	157	22	3	-			
134	Marcallo con Casone	24	9	34	7	108	-	3	-	85	-	3	-			
136	Masate	23	3	16	5	116	-	10	-	62	5	-	-			
138	Meda	141	35	131	29	420	20	41	3	436	22	15	-			
139	Mediglia	86	16	50	15	534	18	33	-	368	26	15	-			
140	Melegnano	93	17	201	34	504	28	52	6	419	22	11	2			
142	Melzo	137	29	121	36	426	7	54	8	448	40	19	2			
144	Mesero	27	6	23	2	81	3	10	-	110	11	3	4			
145	Mezzago	30	5	23	6	124	9	9	-	84	5	2	-			
146	Milano	9.860	1.924	11.753	2.669	21.279	187	15.377	605	28.197	2.599	2.675	156			
147	Misinto	24	4	29	4	160	52	5	1	86	22	-	-			
149	Monza	898	165	908	165	3.121	35	582	18	3.034	150	194	3			
150	Morimondo	5	7	13	1	14	9	4	-	30	6	-	-			
151	Motta Visconti	50	11	43	10	166	9	20	-	108	5	2	-			
152	Muggiò	160	33	110	32	602	142	35	5	541	130	11	6			
154	Nerviano	132	26	105	31	424	5	24	11	406	22	22	-			
155	Nosate	5	-	8	2	8	2	7	-	7	1	-	-			
156	Nova Milanese	190	41	151	21	394	9	51	-	545	11	10	-			
157	Novate Milanese	128	40	134	21	337	11	43	4	387	41	1	-			
158	Noviglio	37	11	13	5	172	14	16	2	111	10	-	-			
159	Opera	74	22	69	22	427	4	74	1	370	33	39	-			
161	Omago	18	9	25	5	111	14	7	2	90	7	8	-			
164	Ossona	28	8	32	5	106	4	8	3	64	7	2	-			
165	Ozzero	11	-	14	1	30	-	1	-	29	1	-	-			
166	Paderno Dugnano	337	71	284	53	1.031	9	61	10	1.066	42	20	-			
167	Pantigliate	45	9	30	9	182	19	7	-	157	10	16	-			
168	Parabiago	191	40	170	27	613	57	56	11	511	36	88	2			
169	Paullo	70	16	70	8	279	35	25	2	310	45	7	-			
170	Pero	76	19	57	12	271	37	42	5	327	77	-	-			
171	Peschiera Borromeo	174	26	87	18	587	16	76	5	518	31	37	-			
172	Pessano con Bornago	75	24	44	10	209	13	31	4	213	11	6	2			
173	Pieve Emanuele	122	23	46	13	541	85	53	15	741	38	2	-			
175	Pioltello	263	81	169	53	928	266	250	66	1.185	248	30	1			
176	Pogliano Milanese	59	13	40	10	223	4	12	-	201	15	9	-			
177	Pozzo d'Adda	24	8	26	3	155	9	14	6	78	1	5	-			

Tavola 2.1 segue - Movimento anagrafico per Comune nell'anno 2001. Periodi 1-1/21-10 e 22-10/31-12

PROVINCE/REGIONI	ISCRIZIONI E CANCELLAZIONI ANAGRAFICHE													
	PER MOVIMENTO NATURALE				PER TRASFERIMENTO DI RESIDENZA									
					ISCRITTI					CANCELLATI				
	NATI VIVI		MORTI		DA ALTRO COMUNE		DALL'ESTERO			PER ALTRO COMUNE		PER L'ESTERO		
	dall' 1-1-01 al 21-10-01	dal 22-10-01	dall' 1-1-01 al 21-10-01	dal 22-10-01	dall' 1-1-01 al 21-10-01	dal 22-10-01	dall' 1-1-01 al 21-10-01	dal 22-10-01	dall' 1-1-01 al 21-10-01	dal 22-10-01	dall' 1-1-01 al 21-10-01	dal 22-10-01	dall' 1-1-01 al 21-10-01	dal 22-10-01
178 Pozzuolo Martesana	68	18	55	10	250	6	24	2	189	8	2	-	-	-
179 Pregnana Milanese	39	6	30	14	141	5	19	3	149	17	7	-	-	-
180 Renate	35	9	28	8	91	9	13	7	87	7	-	-	-	-
181 Rescaldina	96	16	72	19	329	12	35	2	232	14	10	-	-	-
182 Rho	370	96	402	68	1.129	198	147	30	1.349	50	20	-	-	-
183 Robecchetto con Induno	22	8	31	7	123	15	10	1	77	13	-	-	-	-
184 Robecco sul Naviglio	51	13	45	4	129	3	13	-	134	-	4	-	-	-
185 Rodano	31	3	20	4	116	2	12	-	163	7	7	-	-	-
186 Roncello	22	6	14	3	56	-	13	2	66	2	6	-	-	-
187 Ronco Briantino	34	5	15	4	138	5	4	-	99	14	-	-	-	-
188 Rosate	41	9	34	5	196	38	-	-	93	17	5	-	-	-
189 Rozzano	353	80	222	45	1.066	218	93	25	1.156	260	32	-	-	-
191 San Colombano al Lambro	55	8	76	22	156	19	18	5	129	14	-	-	-	-
192 San Donato Milanese	293	41	165	24	870	35	239	37	1.355	101	96	-	-	-
194 San Giorgio su Legnano	38	9	44	9	137	2	14	1	132	12	3	-	-	-
195 San Giuliano Milanese	260	46	192	39	928	16	138	19	999	52	45	-	-	-
201 San Vittore Olona	54	17	50	14	324	-	6	-	166	1	-	-	-	-
202 San Zenone al Lambro	29	11	25	2	176	6	5	2	103	12	1	-	-	-
200 Santo Stefano Ticino	23	8	21	3	65	-	6	-	99	-	-	-	-	-
204 Sedriano	83	19	88	13	327	2	16	2	223	11	11	-	-	-
205 Segrate	274	60	145	27	1.176	30	244	14	1.102	92	165	-	-	-
206 Senago	198	45	101	25	499	106	49	14	457	105	7	-	-	-
208 Segre	268	48	273	53	698	138	86	19	674	186	6	-	-	-
209 Sesto San Giovanni	587	162	618	126	1.858	129	439	63	2.327	227	125	-	-	-
210 Settala	55	10	32	7	183	7	13	2	173	9	4	-	-	-
211 Settimo Milanese	153	34	86	21	350	4	34	6	389	19	12	-	-	-
212 Seveso	149	34	126	28	402	13	37	2	382	25	11	-	-	-
213 Solaro	140	30	52	12	281	34	30	3	268	13	10	-	-	-
216 Sovico	53	6	42	13	175	4	21	-	134	6	7	-	-	-
217 Sulbiate	39	3	26	3	87	3	7	1	85	11	-	-	-	-
219 Trezzano Rosa	38	15	10	4	175	12	9	-	91	7	2	-	-	-
220 Trezzano sul Naviglio	140	44	98	19	451	75	36	6	673	37	18	-	-	-
221 Trezzo sull'Adda	91	30	80	20	353	15	49	2	240	14	6	-	-	-
222 Tribiano	36	-	7	1	105	-	6	1	67	2	1	-	-	-
223 Triuggio	57	17	46	9	198	29	20	19	158	24	7	-	-	-
224 Truccazzano	39	5	29	6	207	4	20	3	164	6	6	-	-	-
226 Turbigo	54	9	74	17	144	5	41	1	160	11	7	-	-	-
227 Usmate Velate	85	26	42	16	201	11	40	9	139	18	12	-	-	-
249 Vanzaghello	34	7	28	6	84	10	16	-	87	6	5	-	-	-
229 Vanzago	57	18	57	9	184	62	12	-	114	31	5	-	-	-
230 Vaprio d'Adda	59	9	48	17	184	14	20	5	140	18	6	-	-	-
231 Varedo	102	21	82	17	264	3	22	1	285	10	12	-	-	-
232 Vedano al Lambro	54	12	49	11	230	24	31	3	275	23	26	-	-	-
233 Veduggio con Colzano	34	11	25	7	116	7	8	-	116	14	2	-	-	-
234 Verano Brianza	64	15	38	14	235	24	14	3	196	8	4	-	-	-
235 Vermezzo	30	10	14	2	247	15	9	-	83	6	2	-	-	-
236 Vernate	15	1	17	2	172	7	11	-	56	2	-	-	-	-
237 Vignate	78	14	50	11	204	8	12	4	169	5	2	-	-	-
248 Villa Cortese	38	5	37	6	127	6	1	-	129	11	3	-	-	-
239 Villasanta	89	20	85	16	258	16	37	2	312	15	27	-	-	-
241 Vimercate	182	36	171	37	457	45	106	12	513	29	23	-	-	-
242 Vimodrone	89	22	135	38	489	10	30	5	482	6	1	-	-	-
243 Vittuone	50	12	56	11	221	19	28	5	181	5	7	-	-	-
244 Vizzolo Predabissi	23	2	17	4	160	24	9	1	144	27	-	-	-	-
246 Zelo Surrigone	11	1	5	-	51	4	4	-	37	-	-	-	-	-
247 Zibido San Giacomo	56	19	30	5	327	41	12	-	214	60	-	-	-	-
TOTALE	28.916	6.129	27.772	5.993	84.606	5.070	23.449	1.673	89.498	8.438	5.235	328		
016 - PROVINCIA DI BERGAMO														
001 Adrasa San Martino	26	1	10	4	40	2	12	3	51	12	1	-	-	5
002 Adrasa San Rocco	8	2	7	-	37	-	7	1	17	2	-	-	-	-
003 Albano Sant'Alessandro	71	19	33	6	183	5	32	4	171	17	2	-	-	-
004 Albino	137	43	118	27	236	40	30	4	229	7	14	-	-	-
248 Algua	2	5	2	1	13	1	1	1	11	1	7	-	-	-
005 Almè	47	10	25	5	115	10	10	-	197	22	2	-	-	-
006 Almenno San Bartolomeo	53	16	30	5	164	28	10	1	100	6	2	-	-	-

Tavola 2.1 segue - Movimento anagrafico per Comune nell'anno 2001. Periodi 1-1/21-10 e 22-10/31-12

PROVINCE/REGIONI	ISCRIZIONI E CANCELLAZIONI ANAGRAFICHE											
	PER MOVIMENTO NATURALE				PER TRASFERIMENTO DI RESIDENZA							
					ISCRITTI				CANCELLATI			
	NATI VIVI		MORTI		DA ALTRO COMUNE		DALL'ESTERO		PER ALTRO COMUNE		PER L'ESTERO	
	dall' 1-1-01 al 21-10-01	dal 22-10-01 al 31-12-01	dall' 1-1-01 al 21-10-01	dal 22-10-01 al 31-12-01	dall' 1-1-01 al 21-10-01	dal 22-10-01 al 31-12-01	dall' 1-1-01 al 21-10-01	dal 22-10-01 al 31-12-01	dall' 1-1-01 al 21-10-01	dal 22-10-01 al 31-12-01	dall' 1-1-01 al 21-10-01	dal 22-10-01 al 31-12-01
007 Almenno San Salvatore	49	12	40	7	102	25	6	3	146	45	6	-
008 Alzano Lombardo	116	17	104	18	360	13	24	3	268	15	5	-
009 Ambivere	18	4	13	2	65	-	1	-	61	5	-	-
010 Antegnate	24	6	11	5	51	11	9	1	54	8	4	-
011 Arcene	38	5	26	4	89	-	20	3	117	8	-	-
012 Ardesio	33	8	30	4	39	2	9	1	48	5	2	-
013 Arzago d'Adda	27	7	10	4	71	1	4	-	56	1	6	-
014 Averara	2	1	3	1	6	-	-	-	1	1	-	-
015 Aviatico	3	1	11	1	17	-	-	-	4	2	-	-
016 Azzano San Paolo	58	16	25	5	206	28	20	4	186	26	7	-
017 Azzone	1	-	4	2	4	-	3	-	4	5	-	-
018 Bagnatica	42	7	19	2	83	16	8	3	102	23	1	1
019 Barbata	2	2	3	-	11	2	1	-	3	5	-	-
020 Bariano	39	6	31	4	73	8	8	-	64	7	3	-
021 Barzana	20	6	10	-	45	-	4	-	42	10	2	-
022 Bedulita	4	2	2	1	13	-	-	-	19	-	-	-
023 Berbenno	26	7	18	9	48	-	10	-	31	1	1	-
024 Bergamo	838	196	962	219	2.393	128	639	35	3.050	414	168	5
025 Berzo San Fermo	6	3	11	1	17	3	7	-	8	1	2	-
026 Brianzo	2	2	4	2	10	6	-	1	5	7	3	1
027 Biello	1	-	1	-	2	-	1	-	4	2	-	-
028 Bolgare	29	8	27	3	59	10	10	1	66	3	2	-
029 Boltiere	41	6	20	11	205	5	6	-	123	12	1	-
030 Bonate Sopra	47	16	25	10	232	54	15	2	160	38	-	1
031 Bonate Sotto	62	13	23	7	144	45	10	3	143	34	-	-
032 Borgo di Terzo	10	3	-	1	32	6	-	2	41	7	2	-
033 Bossico	4	1	10	2	4	2	-	-	9	-	13	-
034 Bottanuco	32	8	15	7	104	1	7	1	107	3	4	-
035 Bracca	10	-	4	1	24	3	5	1	23	-	-	-
036 Branzi	3	2	5	2	8	-	5	-	19	-	-	-
037 Brembate	71	9	34	11	253	6	18	-	173	12	-	-
038 Brembate di Sopra	54	8	67	14	174	11	17	9	179	13	2	-
039 Brembilla	26	2	27	1	57	4	12	-	40	1	1	1
040 Brignano Gera d'Adda	35	6	40	10	107	20	28	3	96	34	-	-
041 Brumano	1	1	-	-	4	-	-	-	1	-	-	-
042 Brusaporto	48	12	18	6	147	11	13	1	102	4	2	-
043 Calcinate	46	10	20	6	168	40	31	2	81	46	1	1
044 Calcio	31	5	39	8	66	3	14	5	77	9	4	-
046 Calusco d'Adda	58	12	54	7	236	16	21	1	177	11	4	-
047 Calvenzano	22	6	16	9	90	2	1	-	62	14	2	-
048 Camerata Comello	9	2	5	2	8	1	-	-	9	-	-	-
049 Canonica d'Adda	39	12	29	7	129	26	13	2	112	37	-	-
050 Capizzone	12	1	11	1	27	1	-	-	25	-	2	-
051 Capriate San Gervasio	47	11	68	19	198	17	12	-	168	16	10	-
052 Caprino Bergamasco	23	2	24	3	87	10	4	1	80	20	-	-
053 Caravaggio	119	21	101	17	265	57	35	-	252	62	-	-
055 Carobbio degli Angeli	36	8	19	5	133	4	19	-	66	6	9	-
056 Carona	-	-	6	2	3	-	-	-	7	-	-	-
057 Carvico	39	10	32	5	86	12	11	-	94	4	-	-
058 Casazza	35	8	31	8	127	24	16	6	119	19	5	4
059 Casirate d'Adda	32	11	26	7	137	1	18	1	143	1	3	-
060 Casnigo	24	8	26	3	42	-	4	1	49	17	1	-
061 Cassiglio	-	-	2	-	-	-	-	-	-	-	-	-
063 Castel Rozzone	16	7	7	4	55	10	4	-	28	4	-	-
062 Castelli Calepio	92	17	54	17	209	73	52	15	157	23	4	2
064 Castione della Presolana	21	10	19	5	35	2	3	-	46	8	-	-
065 Castro	9	4	15	4	26	6	6	1	17	6	-	-
066 Cavemago	16	2	5	1	46	14	10	8	65	5	-	-
067 Cazzano Sant'Andrea	13	5	2	2	53	2	1	-	34	2	-	-
068 Cenate Sopra	23	6	9	3	43	-	3	-	58	4	-	-
069 Cenate Sotto	30	2	17	2	128	7	6	-	52	10	-	-
070 Cene	23	8	26	6	106	1	7	2	59	12	6	1
071 Cerete	10	3	6	3	46	3	3	-	22	1	-	-
072 Chignolo d'Isola	22	7	13	3	96	7	6	1	69	11	-	-
073 Chiuduno	51	11	26	4	115	6	20	2	101	6	2	-
074 Cisano Bergamasco	54	8	34	5	96	10	8	4	139	17	2	-
075 Ciserano	50	16	28	10	239	14	46	1	194	12	7	-

Tavola 2.1 segue - Movimento anagrafico per Comune nell'anno 2001. Periodi 1-1/21-10 e 22-10/31-12

		ISCRIZIONI E CANCELLAZIONI ANAGRAFICHE											
		PER MOVIMENTO NATURALE				PER TRASFERIMENTO DI RESIDENZA							
						ISCRITTI				CANCELLATI			
PROVINCE/REGIONI		NATI VIVI		MORTI		DA ALTRO COMUNE		DALL'ESTERO		PER ALTRO COMUNE		PER L'ESTERO	
		dall'	dal	dall'	dal	dall'	dal	dall'	dal	dall'	dal	dall'	dal
		1-1-01	22-10-01	1-1-01	22-10-01	1-1-01	22-10-01	1-1-01	22-10-01	1-1-01	22-10-01	1-1-01	22-10-01
		al	al	al	al	al	al	al	al	al	al	al	al
		21-10-01	31-12-01	21-10-01	31-12-01	21-10-01	31-12-01	21-10-01	31-12-01	21-10-01	31-12-01	21-10-01	31-12-01
076	Cividate al Piano	31	9	39	7	89	6	17	-	89	5	-	-
077	Clusone	69	15	60	24	212	21	39	3	202	17	14	-
078	Colere	10	2	5	2	7	3	-	-	9	1	2	-
079	Cologno al Serio	76	28	52	15	165	7	37	5	203	9	7	-
080	Cozzate	17	1	9	4	37	-	3	1	41	3	1	-
081	Comun Nuovo	21	7	12	2	69	15	10	1	47	6	-	-
082	Coma Imagna	9	5	6	-	19	6	7	1	29	2	-	-
249	Comalba	-	1	2	-	5	-	-	-	6	7	-	-
083	Cortenuova	24	3	11	2	44	1	8	-	41	1	1	-
084	Costa di Mezzate	33	9	8	2	67	2	11	2	65	15	3	-
247	Costa di Serina	6	2	10	-	15	-	1	-	21	-	1	-
085	Costa Valle Imagna	4	-	7	1	14	-	1	1	7	-	-	-
086	Costa Volpino	67	12	60	17	162	5	21	3	190	7	3	-
087	Covo	38	4	17	2	74	11	10	4	48	5	-	-
088	Credaro	25	2	10	2	65	11	17	1	78	7	4	-
089	Cumo	59	19	42	10	216	43	22	6	180	25	1	1
090	Cusio	1	-	2	-	-	-	-	-	1	1	-	-
091	Dalmine	213	42	96	17	524	34	51	6	435	67	16	-
092	Dossena	8	4	7	6	15	2	1	-	4	4	-	-
093	Endine Gaiano	20	7	25	4	76	12	13	-	58	8	3	-
094	Entratico	8	1	10	1	25	21	-	-	25	-	-	-
096	Fara Gera d'Adda	67	12	45	10	141	20	27	1	124	15	3	-
097	Fara Olivana con Sola	9	2	5	2	26	-	8	4	41	1	-	-
098	Filago	18	5	17	5	79	4	1	-	64	10	-	-
099	Fino del Monte	11	-	6	1	38	-	-	1	37	-	-	-
100	Fiorano al Serio	27	4	12	1	97	15	9	-	40	19	2	-
101	Fontanella	26	9	30	7	40	14	12	5	39	10	-	-
102	Fonteno	7	-	5	3	13	-	-	-	8	1	-	-
103	Foppolo	1	1	-	-	3	-	-	-	1	-	-	-
104	Foresto Sparso	19	8	16	4	102	4	9	3	51	5	1	-
105	Fornovo San Giovanni	23	11	13	4	109	6	12	-	55	6	-	-
106	Fuipiano Valle Imagna	-	-	-	1	3	1	-	-	4	-	-	-
107	Gandellino	9	1	8	4	17	3	5	-	18	-	-	-
108	Gandino	44	12	50	17	85	16	10	3	103	32	1	-
109	Gandosso	12	3	3	3	63	12	3	2	21	11	1	-
110	Gaverina Terme	9	1	5	2	24	4	6	5	25	20	3	-
111	Gazzaniga	39	8	53	13	89	18	12	4	103	19	1	-
112	Gerosa	4	-	6	1	12	-	-	-	3	1	-	-
113	Ghisalba	41	18	24	9	117	6	13	3	82	4	3	-
114	Gorlago	40	8	30	3	125	16	13	-	81	7	-	1
115	Gorle	54	8	25	10	152	15	13	-	157	16	4	-
116	Gorno	12	3	14	6	15	-	4	-	34	3	2	-
117	Grassobbio	52	14	23	2	165	5	15	-	111	18	2	1
118	Gromo	7	-	11	2	14	3	-	-	38	3	1	-
119	Grone	5	-	11	5	22	4	3	-	16	3	-	-
120	Grumello del Monte	59	11	49	15	119	12	11	-	138	13	-	-
121	Isola di Fondra	2	-	1	-	1	-	-	-	2	-	-	-
122	Isso	4	1	5	1	24	-	1	-	13	2	2	-
123	Lallio	46	13	14	5	219	13	14	-	118	12	4	-
124	Lefte	29	5	44	8	68	14	17	1	76	4	6	-
125	Lenna	8	3	9	1	21	6	1	-	13	2	-	-
126	Levate	30	4	17	5	64	13	1	-	40	3	1	-
127	Locatello	4	2	8	1	18	6	5	2	6	11	-	-
128	Lovere	46	6	51	7	153	12	17	-	142	6	4	-
129	Lurano	11	7	8	3	82	9	1	-	53	9	-	-
130	Luzzana	7	1	8	-	31	7	2	1	20	4	-	-
131	Madone	18	2	13	8	150	21	10	-	88	14	-	-
132	Mapello	53	20	35	10	158	20	20	3	153	27	4	2
133	Martinengo	67	20	53	8	217	11	28	-	117	10	-	-
250	Medolago	25	4	11	1	89	14	6	-	58	1	4	-
134	Mezzoldo	3	-	2	-	2	1	2	-	6	1	3	-
135	Misano di Gera d'Adda	24	7	18	1	117	5	11	1	62	6	1	-
136	Moio de' Calvi	-	4	5	-	10	1	-	-	2	1	-	-
137	Monasterolo del Castello	8	6	4	3	26	3	7	-	19	8	-	-
139	Montello	20	3	14	4	89	2	16	2	64	5	1	-
140	Morengo	27	3	13	2	27	24	3	2	44	13	-	3
141	Mornico al Serio	25	3	16	3	47	12	12	2	57	13	2	-

Tavola 2.1 segue - Movimento anagrafico per Comune nell'anno 2001. Periodi 1-1/21-10 e 22-10/31-12

PROVINCE/REGIONI	ISCRIZIONI E CANCELLAZIONI ANAGRAFICHE												
	PER MOVIMENTO NATURALE				PER TRASFERIMENTO DI RESIDENZA								
					ISCRITTI				CANCELLATI				
	NATI VIVI		MORTI		DA ALTRO COMUNE		DALL'ESTERO		PER ALTRO COMUNE		PER L'ESTERO		
	dall' 1-1-01	dal 22-10-01	dall' 1-1-01	dal 22-10-01	dall' 1-1-01	dal 22-10-01	dall' 1-1-01	dal 22-10-01	dall' 1-1-01	dal 22-10-01	dall' 1-1-01	dal 22-10-01	dall' 1-1-01
al	al	al	al	al	al	al	al	al	al	al	al	al	al
21-10-01	31-12-01	21-10-01	31-12-01	21-10-01	31-12-01	21-10-01	31-12-01	21-10-01	31-12-01	21-10-01	31-12-01	21-10-01	31-12-01
142 Mozzanica	29	8	22	2	93	1	7	-	44	2	-	-	-
143 Mozzo	50	11	20	6	190	11	10	-	186	3	3	1	-
144 Nembro	103	23	84	25	194	5	22	-	174	10	9	-	-
145 Olmo al Brembo	5	-	4	3	7	1	1	-	7	2	-	-	-
146 Oltre il Colle	9	2	16	-	19	-	5	-	14	-	-	-	-
147 Oltressenda Alta	1	-	3	-	3	-	1	-	-	1	-	-	-
148 Oneta	4	2	9	4	17	-	-	-	20	1	-	-	-
149 Onore	7	3	4	2	31	1	9	-	14	6	-	-	-
150 Orio al Serio	14	-	4	4	121	49	4	-	62	6	-	-	-
151 Ornica	-	-	2	-	1	-	-	-	2	-	-	-	-
152 Osio Sopra	46	3	24	5	125	8	3	1	69	11	-	-	-
153 Osio Sotto	79	21	72	18	264	22	26	2	279	29	4	-	-
154 Pagazzano	14	5	12	1	56	11	12	-	37	-	1	-	-
155 Paladina	28	6	16	4	179	19	9	-	51	9	-	-	-
156 Palazzago	31	13	21	5	93	8	20	5	79	15	-	-	-
157 Palosco	51	8	38	1	59	6	12	2	56	9	1	-	-
158 Parre	28	6	17	2	34	11	14	-	52	24	-	-	-
159 Parzanica	-	-	3	2	10	3	6	1	14	1	4	-	-
160 Pedrengo	51	17	20	8	138	15	16	-	120	21	1	-	-
161 Peia	21	3	15	2	23	2	5	-	16	13	-	-	-
162 Pianico	11	2	6	2	27	-	4	1	29	-	-	-	-
163 Piario	8	2	7	1	30	9	7	1	28	1	-	1	-
164 Piazza Brembana	11	3	14	2	15	12	4	-	28	10	-	-	-
165 Piazzatorre	7	2	4	2	9	1	-	-	6	3	-	-	-
166 Piazzolo	1	-	1	-	-	-	-	-	1	-	-	-	-
167 Pognano	9	3	9	1	27	4	5	-	48	-	1	-	-
168 Ponte Nossia	10	4	22	5	49	-	14	-	37	6	1	-	-
170 Ponte San Pietro	61	14	62	17	336	19	55	3	287	22	1	-	-
169 Ponteranica	56	9	32	3	152	14	3	-	188	17	2	-	-
171 Pontida	25	3	19	8	66	2	4	-	74	5	-	-	-
172 Pontirolo Nuovo	37	11	23	7	115	11	15	3	88	4	-	-	-
173 Pradalunga	43	9	34	7	63	20	8	4	110	20	1	-	-
174 Predore	14	4	10	5	42	5	10	1	35	7	-	-	-
175 Premolo	9	2	7	1	21	1	2	1	21	4	-	-	-
176 Presezzo	31	5	18	9	141	14	11	-	132	17	-	-	-
177 Pumenengo	8	1	8	8	24	-	13	-	38	1	-	-	-
178 Ranica	39	10	30	6	141	3	16	3	158	7	6	-	-
179 Ranzanico	12	-	6	2	52	8	2	1	24	7	1	-	-
180 Riva di Solto	3	1	8	1	35	5	-	-	21	2	-	-	-
182 Rogno	35	3	13	4	89	6	6	-	67	8	1	-	-
183 Romano di Lombardia	100	29	119	30	287	9	93	8	309	17	5	-	-
184 Roncobello	2	-	3	-	7	2	-	-	1	-	-	-	-
185 Roncola	10	1	5	1	9	4	9	-	9	6	-	-	-
186 Rota d'Imagna	6	-	9	-	20	5	1	-	17	8	1	-	-
187 Rovetta	42	6	25	5	110	14	21	7	84	-	4	1	-
188 San Giovanni Bianco	43	6	38	6	87	6	8	-	56	4	-	-	-
189 San Paolo d'Argon	72	15	26	3	137	25	22	4	150	10	6	-	-
190 San Pellegrino Terme	38	7	45	3	59	5	1	1	89	10	-	-	-
192 Sant'Omobono Imagna	49	11	30	4	89	8	5	5	91	16	4	-	-
191 Santa Brigida	8	2	4	-	3	1	-	-	7	1	-	-	-
193 Sarnico	39	4	35	9	134	9	25	-	147	19	4	-	-
194 Scanzorosciate	71	15	49	10	207	11	12	1	186	8	4	-	-
195 Schilpario	9	4	13	4	16	3	-	-	16	3	9	-	-
196 Sedrino	19	4	13	3	51	5	4	-	66	1	1	-	-
197 Selvino	16	5	9	3	16	1	3	1	37	6	-	-	-
198 Seriate	157	45	118	26	709	32	61	5	542	59	16	2	-
199 Serina	10	1	14	2	38	2	1	-	20	1	2	-	-
200 Solto Collina	11	3	16	3	49	11	6	2	28	5	-	-	-
251 Solza	12	3	8	3	36	-	4	-	54	9	2	-	-
201 Songavazzo	5	1	4	1	18	-	3	1	14	-	-	-	-
202 Sorisole	78	17	51	7	104	19	13	1	200	14	3	-	-
203 Sotto il Monte Giovanni XXIII	32	9	20	5	148	15	2	-	47	4	-	-	-
204 Sovere	35	6	56	8	73	3	16	2	88	15	6	-	-
205 Spinone al Lago	7	3	7	2	52	5	1	-	19	-	-	-	-
206 Spirano	43	8	25	7	140	8	7	3	83	4	9	2	-
207 Stezzano	98	19	62	9	310	20	39	-	213	15	5	1	-
208 Strozza	12	6	1	2	25	-	5	-	27	-	-	-	-

Tavola 2.1 segue - Movimento anagrafico per Comune nell'anno 2001. Periodi 1-1/21-10 e 22-10/31-12

PROVINCE/REGIONI	ISCRIZIONI E CANCELLAZIONI ANAGRAFICHE											
	PER MOVIMENTO NATURALE				PER TRASFERIMENTO DI RESIDENZA							
	NATI VIVI		MORTI		ISCRITTI				CANCELLATI			
					DA ALTRO COMUNE		DALL'ESTERO		PER ALTRO COMUNE		PER L'ESTERO	
dall' 1-1-01	dal 22-10-01	dall' 1-1-01	dal 22-10-01	dall' 1-1-01	dal 22-10-01	dall' 1-1-01	dal 22-10-01	dall' 1-1-01	dal 22-10-01	dall' 1-1-01	dal 22-10-01	
al 31-12-01	al 31-12-01	al 31-12-01	al 31-12-01	al 31-12-01	al 31-12-01	al 31-12-01	al 31-12-01	al 31-12-01	al 31-12-01	al 31-12-01	al 31-12-01	
209 Suisio	26	3	17	6	87	3	6	6	69	4	4	-
210 Taleggio	2	2	5	6	16	3	1	-	14	1	-	-
211 Tavemola Bergamasca	22	3	18	4	20	-	4	1	42	2	2	-
212 Telgate	41	12	18	4	125	20	34	3	128	26	2	-
213 Terno d'Isola	70	11	24	1	201	45	46	5	96	20	-	-
214 Torre Boldone	66	11	56	17	241	94	26	1	222	71	-	2
216 Torre de' Roveri	17	3	8	1	50	5	1	2	31	6	-	-
217 Torre Pallavicina	8	1	6	2	21	5	6	1	22	2	-	-
218 Trescore Balneario	75	11	53	13	298	23	39	4	245	25	-	-
219 Treviglio	187	44	213	60	680	76	112	7	537	32	14	-
220 Treviolo	73	20	43	9	179	28	26	1	225	16	4	-
221 Ubiale Cianezzo	15	4	7	4	16	2	3	1	19	3	1	-
222 Urgnano	79	14	48	11	176	1	26	1	184	-	3	-
223 Valbondione	8	12	13	18	29	31	-	-	25	35	3	3
224 Valbrembo	40	12	12	6	96	6	3	-	126	8	4	-
225 Valgoglio	3	1	2	1	10	1	-	-	3	-	-	-
226 Valleve	3	-	2	-	1	-	-	-	-	-	-	-
227 Valnegrà	-	1	3	-	5	-	-	-	3	1	-	-
228 Valsecca	4	-	-	-	5	-	1	-	3	-	-	-
229 Valtorta	2	-	9	1	1	-	-	-	4	5	-	-
230 Veduggio	-	-	1	-	1	2	-	-	5	-	-	1
232 Verdellino	50	14	42	3	325	11	37	3	290	13	3	-
233 Verdello	50	12	38	8	247	8	22	1	157	9	1	-
234 Vertova	34	8	45	6	79	3	8	-	95	10	3	2
235 Viadanica	13	2	5	2	51	3	6	1	24	9	-	-
236 Vigano San Martino	7	2	5	2	27	-	2	-	32	5	3	-
237 Vigolo	3	2	5	-	4	1	4	-	10	9	-	-
238 Villa d'Adda	32	8	38	13	160	6	8	1	84	15	3	-
239 Villa d'Almè	51	17	41	8	202	18	10	-	115	22	3	-
241 Villa d'Ogna	13	4	15	4	45	6	10	-	42	-	3	-
240 Villa di Serio	57	11	22	6	147	3	12	-	102	17	-	-
242 Villongo	71	17	44	9	163	25	34	4	185	14	8	1
243 Viminiore di Scalve	14	3	14	1	23	2	-	-	9	1	3	-
244 Zandobbio	20	4	20	2	43	11	9	-	41	6	5	-
245 Zanica	66	19	32	6	133	24	24	2	145	16	3	1
246 Zogno	71	15	72	21	139	9	14	4	176	3	2	-
TOTALE	8.277	1.907	6.488	1.518	24.396	2.453	3.282	342	22.045	2.706	634	48
017 - PROVINCIA DI BRESCIA												
001 Acquafredda	15	7	8	-	46	7	19	1	31	8	-	-
002 Adro	71	14	40	5	159	10	31	4	88	13	5	-
003 Agnosine	14	4	7	1	24	-	12	2	48	-	2	-
004 Alfianello	23	3	6	7	42	5	9	-	34	5	1	-
005 Anfo	3	-	3	1	14	7	3	-	13	1	-	-
006 Angolo Terme	21	3	18	4	23	6	2	-	46	4	-	-
007 Artogne	24	5	21	10	58	-	9	2	37	7	-	-
008 Azzano Mella	19	7	14	1	102	17	6	-	34	6	-	-
009 Bagnolo Mella	88	21	76	17	188	6	77	6	215	13	3	-
010 Bagolino	26	9	41	10	33	2	6	1	37	2	1	-
011 Barbariga	15	6	14	2	59	10	14	4	40	3	-	-
012 Barghe	10	2	8	1	20	2	4	-	17	-	-	-
013 Bassano Bresciano	21	3	9	3	48	10	11	5	25	3	-	-
014 Bedizzole	83	20	52	12	263	12	49	8	163	22	8	1
015 Berlingo	17	4	9	4	57	10	8	9	30	10	-	-
016 Berzo Demo	14	1	14	3	18	-	1	-	32	1	-	-
017 Berzo Inferiore	27	3	13	3	53	-	14	1	55	2	27	-
018 Biunno	31	4	25	5	42	4	16	-	57	3	-	-
019 Bione	14	4	6	3	22	1	8	-	32	3	-	-
020 Borgo San Giacomo	33	13	27	7	91	15	38	8	65	9	5	-
021 Borgosatollo	79	16	33	7	172	19	25	6	169	20	6	-
022 Bomo	22	2	23	8	37	2	5	1	33	3	-	-
023 Botticino	81	19	74	18	159	15	18	3	162	14	2	-
024 Bovegno	13	3	29	6	57	10	11	-	53	3	1	-
025 Bovezzo	56	12	34	6	179	17	8	6	229	16	2	-
026 Brandico	12	1	9	-	27	7	1	-	13	2	1	-
027 Braone	6	2	3	2	5	5	2	1	5	2	-	-

Tavola 2.1 segue - Movimento anagrafico per Comune nell'anno 2001. Periodi 1-1/21-10 e 22-10/31-12

		ISCRIZIONI E CANCELLAZIONI ANAGRAFICHE											
		PER MOVIMENTO NATURALE				PER TRASFERIMENTO DI RESIDENZA							
						ISCRITTI				CANCELLATI			
PROVINCE/REGIONI	NATI VIVI		MORTI		DA ALTRO COMUNE		DALL'ESTERO		PER ALTRO COMUNE		PER L'ESTERO		
	dall' 1-1-01	dal 22-10-01	dall' 1-1-01	dal 22-10-01	dall' 1-1-01	dal 22-10-01	dall' 1-1-01	dal 22-10-01	dall' 1-1-01	dal 22-10-01	dall' 1-1-01	dal 22-10-01	
	al	al	al	al	al	al	al	al	al	al	al	al	
		21-10-01	31-12-01	21-10-01	31-12-01	21-10-01	31-12-01	21-10-01	31-12-01	21-10-01	31-12-01	21-10-01	31-12-01
028 Breno	30	8	44	9	93	18	-	-	100	38	4	-	
029 Brescia	1.431	333	1.543	417	3.214	110	1.810	299	4.550	686	168	18	
030 Brione	9	1	6	2	8	2	3	-	15	4	1	-	
031 Caino	13	3	8	1	52	6	10	2	24	5	-	-	
032 Calcinato	105	25	81	12	286	36	94	15	210	14	7	-	
033 Calvagese della Riviera	19	4	12	2	145	31	19	1	51	12	2	-	
034 Calvisano	57	18	42	6	119	4	31	3	119	7	-	-	
035 Capo di Ponte	18	5	21	4	42	7	14	1	33	6	5	-	
036 Capovalle	1	1	5	-	5	1	7	4	8	2	1	12	
037 Capriano del Colle	38	7	26	11	128	16	24	1	130	6	3	-	
038 Capriolo	75	15	52	11	157	7	21	6	129	5	4	-	
039 Carpenedolo	85	28	69	20	210	11	48	3	158	11	2	-	
040 Castegnato	58	19	41	14	180	17	44	3	116	13	3	-	
042 Castel Mella	84	15	32	6	252	71	14	6	264	69	1	-	
041 Castelvati	49	5	18	6	109	7	33	4	100	9	1	-	
043 Castenedolo	91	23	71	17	234	8	45	-	152	19	2	-	
044 Casto	24	4	9	3	37	-	28	4	38	4	2	-	
045 Castrezzato	64	9	50	8	117	4	33	-	97	16	-	-	
046 Cazzago San Martino	76	23	50	11	207	8	44	13	160	11	6	2	
047 Cedegolo	8	4	13	4	15	-	1	1	28	1	6	-	
048 Cellatica	36	7	22	8	157	38	14	6	147	32	4	1	
049 Cerveno	4	-	9	1	24	10	-	-	15	11	1	1	
050 Ceto	15	3	5	3	39	1	6	-	29	1	1	-	
051 Cevo	3	1	12	4	11	1	4	-	14	3	-	-	
052 Chiari	135	30	121	29	310	39	97	8	338	42	8	-	
053 Cigole	10	2	13	1	39	4	7	1	43	1	1	-	
054 Cimbergo	6	-	8	-	5	2	1	1	11	-	-	-	
055 Cividate Camuno	32	2	13	2	50	2	5	-	38	2	-	-	
056 Coccaglio	57	13	32	15	216	71	39	6	139	51	1	1	
057 Collebeato	27	6	30	10	72	10	3	1	99	6	-	-	
058 Collio	11	9	24	6	29	29	18	2	51	9	2	-	
059 Cologne	53	15	41	10	190	18	38	10	125	17	6	2	
060 Comezzano-Cizzago	25	7	9	5	83	-	16	2	37	-	-	-	
061 Concesio	89	24	85	19	326	18	59	9	313	16	8	-	
062 Corte Franca	48	15	34	9	178	3	20	3	130	6	9	-	
063 Corteno Golgi	14	2	24	3	24	3	2	1	24	2	-	-	
064 Corzano	9	2	7	2	26	5	6	-	13	2	-	-	
065 Darfo Boario Terme	119	28	113	27	287	15	68	2	294	1	6	-	
066 Dello	33	12	17	5	176	9	18	-	45	5	-	-	
067 Desenzano del Garda	180	44	201	45	810	35	177	22	652	39	18	1	
068 Edolo	25	5	29	9	67	15	1	1	69	3	1	-	
069 Erbusco	40	17	49	9	149	25	27	5	128	15	3	-	
070 Esine	47	7	33	10	95	-	14	-	78	12	4	-	
071 Fiesse	14	3	12	2	40	5	18	1	45	2	-	-	
072 Flero	66	10	32	9	139	10	23	7	210	17	2	-	
073 Gambara	41	8	27	3	69	15	21	4	60	15	-	-	
074 Gardone Riviera	25	2	15	6	97	4	18	9	84	8	1	-	
075 Gardone Val Trompia	114	18	102	23	249	17	40	9	216	24	6	-	
076 Gargnano	19	3	19	13	72	3	10	-	45	13	6	-	
077 Gavardo	104	16	79	25	315	24	69	9	195	27	3	2	
078 Ghedi	150	34	96	18	313	29	117	14	330	29	15	2	
079 Gianico	17	-	11	2	40	1	2	-	39	6	1	-	
080 Gottolengo	29	7	36	13	76	17	42	3	92	7	3	-	
081 Gussago	132	26	83	18	443	50	79	17	343	45	11	3	
082 Idro	17	4	6	2	36	-	21	1	48	3	-	-	
083 Incudine	3	1	7	2	10	-	1	-	11	-	-	-	
084 Irma	1	-	3	-	6	-	-	-	1	-	-	-	
085 Iseo	58	19	77	18	213	30	27	10	195	14	2	-	
086 Isorella	27	8	18	4	54	1	22	7	42	-	-	-	
087 Lavenone	2	-	5	-	13	-	8	-	23	4	-	-	
088 Leno	118	34	78	20	276	19	56	17	199	18	10	-	
089 Limone sul Garda	8	1	5	3	18	1	8	-	22	4	-	-	
090 Lodrino	20	4	8	1	36	-	32	3	39	1	-	-	
091 Lograto	20	5	16	4	69	7	21	3	50	7	1	-	
092 Lonato	98	36	94	28	431	74	77	22	233	76	4	3	
093 Longhena	3	3	2	-	8	4	2	-	3	3	-	1	
094 Losine	1	-	6	1	18	4	-	-	7	-	-	-	

Tavola 2.1 segue - Movimento anagrafico per Comune nell'anno 2001. Periodi 1-1/21-10 e 22-10/31-12

PROVINCE/REGIONI	ISCRIZIONI E CANCELLAZIONI ANAGRAFICHE													
	PER MOVIMENTO NATURALE				PER TRASFERIMENTO DI RESIDENZA									
					ISCRITTI					CANCELLATI				
	NATI VIVI		MORTI		DA ALTRO COMUNE		DALL'ESTERO			PER ALTRO COMUNE		PER L'ESTERO		
dall' 1-1-01	dal 22-10-01	dall' 1-1-01	dal 22-10-01	dall' 1-1-01	dal 22-10-01	dall' 1-1-01	dal 22-10-01	dall' 1-1-01	dal 22-10-01	dall' 1-1-01	dal 22-10-01	dall' 1-1-01	dal 22-10-01	
al 21-10-01	al 31-12-01	al 21-10-01	al 31-12-01	al 21-10-01	al 31-12-01	al 21-10-01	al 31-12-01	al 21-10-01	al 31-12-01	al 21-10-01	al 31-12-01	al 21-10-01	al 31-12-01	
095	Lozio	6	1	8	1	4	1	-	-	2	2	-	-	
096	Lumezzane	192	53	127	28	256	68	116	13	392	32	5	-	
097	Maclodio	10	2	5	3	59	3	12	3	20	-	-	-	
098	Magasa	-	-	4	3	3	-	-	-	12	1	-	-	
099	Mairano	20	8	8	3	118	9	12	-	20	7	-	-	
100	Malegno	19	-	13	4	22	5	4	1	52	6	-	-	
101	Malonno	27	3	31	2	27	4	7	1	36	13	1	-	
102	Manerba del Garda	42	8	31	3	194	28	22	-	178	7	1	-	
103	Manerbio	95	17	86	19	235	37	93	10	205	5	3	-	
104	Marcheno	28	10	17	7	69	12	11	1	99	3	2	-	
105	Marmentino	6	4	8	1	9	4	2	-	17	-	-	-	
106	Marone	16	5	26	11	49	5	17	5	88	9	4	-	
107	Mazzano	109	15	60	15	363	34	59	8	231	22	6	-	
108	Milzano	13	2	14	1	38	1	18	2	41	2	-	-	
109	Moniga del Garda	10	1	9	2	67	1	9	1	72	2	8	-	
110	Monno	5	-	5	2	6	1	-	-	8	3	1	-	
111	Monte Isola	9	5	10	2	12	-	3	-	7	-	1	-	
112	Monticelli Brusati	28	10	17	7	124	10	17	1	63	6	1	-	
113	Montichiari	196	41	110	20	502	10	114	6	312	36	18	-	
114	Montirone	42	11	16	6	145	5	29	1	68	12	5	-	
115	Mura	4	3	7	1	16	1	5	-	17	1	8	-	
116	Muscoline	13	2	8	1	70	3	20	-	53	6	4	-	
117	Nave	77	27	67	14	207	34	32	3	148	14	2	-	
118	Niardo	26	3	11	6	39	5	3	-	25	4	3	-	
119	Nuvolento	34	5	15	2	66	11	14	1	89	5	-	-	
120	Nuvolera	41	8	21	4	141	6	28	5	72	3	2	-	
121	Odolo	20	5	15	4	59	8	10	1	36	17	1	-	
122	Offaga	31	8	13	4	92	15	26	4	69	22	-	-	
123	Orme	24	7	27	5	82	17	15	5	45	7	2	-	
124	Orto San Pietro	10	2	2	1	12	-	2	1	20	2	7	-	
125	Orzinuovi	92	25	90	20	238	15	40	4	146	26	2	-	
126	Orzivecchi	14	4	17	3	47	-	15	3	41	4	-	-	
127	Ospitaletto	87	20	47	11	425	129	57	20	234	58	2	-	
128	Ossimo	12	8	15	1	27	2	1	-	14	7	-	-	
129	Padenghe sul Garda	23	4	25	6	210	18	22	1	136	7	6	1	
130	Paderno Franciacorta	33	9	23	3	78	10	23	2	88	11	2	-	
131	Paisco Loveno	1	-	1	3	-	-	-	-	4	2	-	-	
132	Paitone	9	1	10	1	47	7	6	5	36	3	-	-	
133	Palazzolo sull'Oglio	140	38	131	26	342	8	86	5	279	16	15	-	
134	Paratico	31	6	19	3	110	22	15	1	63	4	1	-	
135	Paspardo	5	1	8	2	9	1	-	-	18	-	-	-	
136	Passirano	55	11	39	7	138	13	16	3	104	7	2	-	
137	Pavone del Mella	21	1	17	1	65	5	3	-	43	4	1	-	
139	Pertica Alta	1	1	6	2	4	-	2	1	15	2	1	-	
140	Pertica Bassa	10	1	6	3	8	-	1	1	17	1	3	-	
141	Pezzaze	15	2	16	1	29	-	5	1	39	-	-	1	
142	Pian Camuno	34	7	20	7	109	6	18	7	64	5	-	-	
206	Piancogno	39	12	32	6	110	32	12	13	81	39	2	-	
143	Pisogne	52	11	61	13	104	6	17	3	116	5	4	-	
144	Polaveno	16	6	14	6	51	7	9	4	26	8	-	-	
145	Polpenazze del Garda	12	4	17	1	133	22	9	-	71	4	2	-	
146	Pompiano	26	3	23	6	51	6	17	-	73	7	-	-	
147	Poncarale	48	13	24	3	128	5	10	-	80	4	1	-	
148	Ponte di Legno	14	6	15	5	15	1	-	-	21	6	1	-	
149	Ponteviso	50	13	59	18	118	9	50	-	98	11	6	-	
150	Pontoglio	55	11	43	13	86	17	36	4	147	5	3	-	
151	Pozzolengo	20	2	21	8	100	9	18	8	66	14	9	6	
152	Pralboino	18	6	25	5	45	5	35	15	49	11	14	-	
153	Preseglie	12	4	14	5	40	17	6	4	19	8	-	-	
154	Prestine	3	-	7	3	4	-	-	-	11	-	-	-	
155	Prevalle	34	10	25	4	173	12	33	2	76	9	5	-	
156	Provaglio d'Isèo	53	10	43	9	135	6	8	4	107	6	1	-	
157	Provaglio Val Sabbia	7	4	3	2	12	-	-	-	23	-	-	-	
158	Puegnago sul Garda	20	6	9	3	92	14	13	1	73	10	14	-	
159	Quinzano d'Oglio	51	13	47	11	47	1	21	-	78	9	3	-	
160	Remedello	22	5	16	4	41	2	15	-	61	1	4	-	
161	Rezzato	98	20	65	14	280	134	68	23	372	97	9	4	

Tavola 2.1 segue - Movimento anagrafico per Comune nell'anno 2001. Periodi 1-1/21-10 e 22-10/31-12

PROVINCE/REGIONI		ISCRIZIONI E CANCELLAZIONI ANAGRAFICHE													
		PER MOVIMENTO NATURALE				PER TRASFERIMENTO DI RESIDENZA									
						ISCRITTI					CANCELLATI				
		NATI VIVI		MORTI		DA ALTRO COMUNE		DALL'ESTERO		PER ALTRO COMUNE		PER L'ESTERO			
dall' 1-1-01	dal 22-10-01	dall' 1-1-01	dal 22-10-01	dall' 1-1-01	dal 22-10-01	dall' 1-1-01	dal 22-10-01	dall' 1-1-01	dal 22-10-01	dall' 1-1-01	dal 22-10-01	dall' 1-1-01	dal 22-10-01		
al 31-12-01	al 31-12-01	al 31-12-01	al 31-12-01	al 31-12-01	al 31-12-01	al 31-12-01	al 31-12-01	al 31-12-01	al 31-12-01	al 31-12-01	al 31-12-01	al 31-12-01	al 31-12-01		
162 Roccafranca	23	8	20	7	59	7	30	5	74	6	4	-	-		
163 Rodengo-Saiano	82	14	55	15	263	56	24	2	128	18	2	-	-		
164 Roè Volciano	37	10	33	10	157	2	22	1	111	7	6	-	-		
165 Roncadelle	59	11	41	6	380	29	39	3	240	5	6	1	-		
166 Rovato	126	30	91	20	443	26	103	20	366	19	37	-	-		
167 Rudiano	38	11	18	7	88	3	10	-	95	-	5	-	-		
168 Sabbio Chiese	37	7	21	6	57	32	21	10	80	17	1	-	-		
169 Sale Marasino	24	3	29	5	79	5	13	-	87	12	-	-	-		
170 Salò	57	13	120	17	298	17	61	8	296	10	17	-	-		
171 San Felice del Benaco	30	9	23	4	71	41	13	3	72	23	5	-	-		
172 San Gervasio Bresciano	13	3	11	3	73	4	11	-	34	5	-	-	-		
173 San Paolo	35	6	15	3	79	1	37	9	51	5	8	-	-		
174 San Zeno Naviglio	21	5	22	-	96	9	6	-	110	5	4	1	-		
175 Sarezzo	95	31	79	10	312	26	74	4	298	49	10	2	-		
176 Savio dell'Adamello	5	1	12	3	23	6	-	-	17	7	2	-	-		
177 Sellero	17	2	17	1	15	1	1	-	21	2	1	-	-		
178 Seniga	12	-	12	8	37	-	18	7	31	5	-	-	-		
179 Serle	23	9	23	5	36	5	7	8	35	8	1	-	-		
179 Sirmione	79	14	53	9	268	3	46	-	207	5	7	-	-		
180 Soiano del Lago	7	5	10	-	68	9	16	4	69	14	8	-	-		
181 Sonico	6	1	9	2	20	-	-	-	11	-	1	-	-		
182 Sulzano	6	-	11	2	60	5	-	-	33	3	-	-	-		
183 Tavemole sul Mella	7	1	14	3	28	9	7	3	36	10	-	-	-		
184 Temù	12	2	8	1	5	1	-	3	10	3	-	-	-		
185 Tignale	6	2	11	1	25	2	16	-	31	-	-	-	-		
186 Torbole Casaglia	50	14	20	7	175	14	29	5	121	4	9	-	-		
187 Toscolano-Maderno	45	11	83	23	127	46	47	8	122	40	1	-	-		
188 Travagliato	109	18	54	25	228	52	30	12	175	47	2	-	-		
189 Tremosine	8	8	19	6	25	1	17	1	28	4	1	-	-		
190 Trenzano	43	5	24	3	96	2	16	2	89	5	-	-	-		
191 Treviso Bresciano	6	1	7	1	4	2	2	-	10	-	-	-	-		
192 Urigo d'Oglio	27	10	22	2	79	7	23	7	62	9	1	-	-		
193 Valio Terme	12	3	8	2	31	4	10	3	32	6	-	-	-		
194 Valvestino	-	2	2	1	3	-	4	2	2	-	-	-	-		
195 Verolanuova	48	12	53	12	156	18	18	3	121	10	-	-	-		
196 Verolavecchia	31	7	26	2	59	8	9	1	82	9	-	-	-		
197 Vestone	39	8	54	10	91	5	17	3	96	4	-	-	-		
198 Vezza d'Oglio	13	3	14	1	14	-	-	-	14	3	-	-	-		
199 Villa Carcina	74	14	80	10	209	20	78	9	278	15	7	-	-		
200 Villachiana	11	2	10	2	12	1	1	1	37	3	-	-	-		
201 Villanuova sul Clisi	25	8	25	6	124	9	25	6	116	14	1	-	-		
202 Vione	7	-	2	2	8	-	-	-	15	2	7	-	-		
203 Visano	18	7	8	3	23	4	8	-	28	1	-	-	-		
204 Vobarno	61	19	60	11	113	7	47	9	124	1	8	-	-		
205 Zone	10	1	9	2	17	-	-	-	11	-	2	-	-		
TOTALE	9.158	2.146	7.759	1.857	25.383	2.609	6.427	1.020	23.201	2.787	782	66			
018 - PROVINCIA DI PAVIA															
001 Alagna	5	2	6	2	37	12	4	-	17	1	-	-	-		
002 Albaredo Arnaboldi	-	-	1	1	5	1	1	-	4	-	-	-	-		
003 Albonese	-	1	4	1	21	4	-	-	13	3	-	-	-		
004 Albuzzano	13	3	9	3	100	18	1	-	40	21	-	-	-		
005 Arena Po	15	2	19	5	38	1	9	-	35	4	1	-	-		
006 Badia Pavese	1	-	9	1	14	3	-	-	15	-	-	-	-		
007 Bagnaria	1	-	12	1	19	1	3	-	7	3	-	-	-		
008 Barbianello	7	2	11	3	15	1	-	-	7	-	-	-	-		
009 Bascapè	11	2	13	2	60	4	4	-	62	5	1	-	-		
010 Bastida de' Dossi	-	-	2	-	8	-	-	-	2	-	-	-	-		
011 Bastida Pancarana	5	4	14	2	35	1	2	-	27	-	-	-	-		
012 Battuda	4	-	3	1	22	3	-	-	19	2	-	-	-		
013 Belgioioso	40	1	62	9	141	15	11	4	122	9	5	-	-		
014 Bereguardo	19	8	19	4	56	9	6	-	67	4	-	-	-		
015 Borgarello	12	3	10	2	100	-	1	-	19	1	-	-	-		
016 Borgo Priolo	4	2	15	5	47	4	4	1	37	2	-	-	-		
018 Borgo San Siro	11	-	8	2	38	8	-	2	41	10	-	-	-		
017 Borgoratto Momorolo	2	-	9	1	8	2	1	-	17	4	-	-	-		

Tavola 2.1 segue - Movimento anagrafico per Comune nell'anno 2001. Periodi 1-1/21-10 e 22-10/31-12

PROVINCE/REGIONI	ISCRIZIONI E CANCELLAZIONI ANAGRAFICHE													
	PER MOVIMENTO NATURALE				PER TRASFERIMENTO DI RESIDENZA									
					ISCRITTI					CANCELLATI				
	NATI VIVI		MORTI		DA ALTRO COMUNE		DALL'ESTERO			PER ALTRO COMUNE		PER L'ESTERO		
dall' 1-1-01	dal 22-10-01	dall' 1-1-01	dal 22-10-01	dall' 1-1-01	dal 22-10-01	dall' 1-1-01	dal 22-10-01	dall' 1-1-01	dal 22-10-01	dall' 1-1-01	dal 22-10-01	dall' 1-1-01	dal 22-10-01	
al 31-12-01	al 31-12-01	al 31-12-01	al 31-12-01	al 31-12-01	al 31-12-01	al 31-12-01	al 31-12-01	al 31-12-01	al 31-12-01	al 31-12-01	al 31-12-01	al 31-12-01	al 31-12-01	
019 Bomasco	21	5	7	3	112	1	2	-	-	55	8	-	-	
020 Bosnasco	3	2	7	1	22	3	-	-	-	19	1	-	-	
021 Brallo di Pregola	3	2	17	7	8	3	3	-	-	11	5	-	-	
022 Brema	4	-	14	2	23	-	3	2	23	1	-	-	-	
023 Bressana Bottarone	20	5	28	8	103	-	1	1	95	-	1	-	-	
024 Broni	37	6	115	38	204	8	36	3	205	9	2	-	-	
025 Calvignano	-	-	4	-	8	-	-	-	11	-	-	-	-	
026 Campospinoso	3	-	25	12	36	2	-	-	21	-	-	-	-	
027 Candia Lomellina	13	-	14	5	51	1	2	-	29	2	-	-	-	
028 Canevino	1	-	3	-	6	2	-	-	1	-	-	-	-	
029 Canneto Pavese	6	2	15	3	29	2	7	1	24	1	-	-	1	
030 Carbonara al Ticino	13	3	12	3	40	14	1	3	41	11	-	-	-	
031 Casanova Lonati	2	-	4	-	13	3	2	1	19	3	-	-	-	
032 Casatisma	5	1	12	3	38	4	-	-	14	1	-	-	-	
033 Casei Gerola	7	3	20	6	47	1	-	1	50	1	-	-	-	
034 Casorate Primo	55	20	62	17	339	7	9	2	188	16	2	-	-	
035 Cassolnovo	39	12	62	16	190	19	3	2	109	15	1	-	-	
036 Castana	3	-	8	-	30	2	4	-	27	4	-	-	-	
037 Casteggio	43	10	92	27	134	7	17	2	168	16	5	-	-	
038 Castelletto di Branduzzo	8	2	13	4	43	-	2	-	21	3	1	-	-	
039 Castello d'Agogna	6	2	8	2	31	3	2	-	26	3	3	-	-	
040 Castelnovetto	2	-	11	3	22	1	1	-	24	2	-	-	-	
041 Cava Manara	41	12	36	9	141	27	8	3	119	26	-	-	-	
042 Cecima	3	-	4	3	3	-	-	-	7	-	-	-	-	
043 Ceranova	17	3	6	1	83	6	4	-	38	4	-	-	-	
044 Ceretto Lomellina	-	-	7	1	12	-	-	-	11	-	-	-	-	
045 Cergnago	1	2	6	2	18	1	-	-	21	2	-	-	1	
046 Certosa di Pavia	25	7	27	13	108	18	6	1	96	11	2	-	-	
047 Cervesina	11	2	17	2	25	4	-	-	31	1	-	-	-	
048 Chignolo Po	17	3	35	5	98	14	16	1	74	10	-	-	-	
049 Cigognola	6	3	10	4	36	4	2	2	49	3	-	-	-	
050 Cilavegna	34	4	69	13	121	6	7	-	85	6	5	-	-	
051 Codevilla	5	1	13	6	27	-	1	-	32	2	-	-	-	
052 Confienza	12	-	20	4	35	9	1	-	45	7	5	-	-	
053 Copiano	6	2	12	4	38	3	5	-	32	6	-	-	-	
054 Corana	4	1	11	2	18	-	1	-	15	-	-	-	-	
055 Comale	2	3	5	3	20	1	3	-	10	2	-	-	-	
056 Corteolona	12	2	17	6	108	3	7	1	52	1	-	-	-	
057 Corvino San Quirico	3	1	15	4	35	-	5	-	27	1	-	-	-	
058 Costa de' Nobili	-	-	6	-	17	-	-	-	1	2	-	-	-	
059 Cozzo	3	-	8	1	25	-	-	-	26	4	-	-	-	
060 Cura Carpignano	24	3	11	1	106	11	-	3	59	7	-	-	-	
061 Domo	27	4	47	7	148	35	15	-	63	27	-	-	-	
062 Ferrera Erbognone	9	1	11	4	45	6	4	2	42	11	-	-	-	
063 Filighera	7	2	5	1	33	8	3	1	15	9	1	1	-	
064 Fortunago	1	-	14	1	10	-	1	-	8	-	-	-	-	
065 Frascarolo	4	2	11	1	36	2	-	-	23	6	-	-	-	
066 Gallivola	2	-	9	4	18	1	-	-	6	3	-	-	-	
067 Gambarana	1	-	2	-	15	1	2	-	5	1	-	-	-	
068 Gambolò	55	11	77	13	300	41	4	1	168	10	-	-	-	
069 Gariasco	50	13	134	30	245	45	28	13	213	38	3	-	-	
070 Genzone	1	-	1	1	9	8	-	-	14	-	-	-	-	
071 Gerenzago	8	1	10	1	19	1	1	-	26	1	-	-	-	
072 Giussago	24	4	25	8	155	5	6	1	116	10	-	-	-	
073 Godiasco	18	5	44	8	160	12	10	1	110	11	1	-	-	
074 Golferenzo	2	-	5	2	5	1	-	-	3	3	-	-	-	
075 Gravello Lomellina	11	2	22	4	89	55	6	1	75	9	-	-	-	
076 Gropello Cairoli	30	5	37	7	122	18	7	-	65	4	3	-	-	
077 Inverno e Monteleone	4	-	11	-	25	3	5	-	19	1	1	-	-	
078 Landriano	32	4	42	9	138	61	5	1	105	30	-	-	-	
079 Langosco	2	-	8	-	11	-	3	-	11	4	-	-	-	
080 Lardirago	11	2	6	4	58	16	2	5	36	11	-	-	-	
081 Linarolo	20	5	19	4	78	15	5	1	56	2	-	-	-	
082 Lirio	-	-	2	-	2	3	-	3	1	1	-	-	-	
083 Lomello	18	-	17	7	58	7	4	7	36	8	-	-	-	
084 Lungavilla	14	3	26	5	54	11	3	-	40	27	-	-	-	
085 Maghermo	9	2	18	1	30	5	6	-	35	1	-	-	-	

Tavola 2.1 segue - Movimento anagrafico per Comune nell'anno 2001. Periodi 1-1/21-10 e 22-10/31-12

PROVINCE/REGIONI		ISCRIZIONI E CANCELLAZIONI ANAGRAFICHE													
		PER MOVIMENTO NATURALE				PER TRASFERIMENTO DI RESIDENZA									
						ISCRITTI					CANCELLATI				
		NATI VIVI		MORTI		DA ALTRO COMUNE		DALL'ESTERO		PER ALTRO COMUNE		PER L'ESTERO			
dall' 1-1-01	dal 22-10-01	dall' 1-1-01	dal 22-10-01	dall' 1-1-01	dal 22-10-01	dall' 1-1-01	dal 22-10-01	dall' 1-1-01	dal 22-10-01	dall' 1-1-01	dal 22-10-01	dall' 1-1-01	dal 22-10-01		
al 21-10-01	al 31-12-01	al 21-10-01	al 31-12-01	al 21-10-01	al 31-12-01	al 21-10-01	al 31-12-01	al 21-10-01	al 31-12-01	al 21-10-01	al 31-12-01	al 21-10-01	al 31-12-01		
086	Marcignago	20	4	19	3	106	10	6	-	71	21	-	-		
087	Marzano	11	-	11	2	83	5	1	-	27	4	-	-		
088	Mede	42	9	74	23	121	17	44	19	138	11	4	-		
089	Menconico	1	-	6	3	9	2	-	-	3	5	-	-		
090	Mezzana Bigli	3	2	13	5	31	1	2	-	13	-	2	-		
091	Mezzana Rabattono	1	2	7	-	15	1	-	-	5	1	-	-		
092	Mezzanino	9	7	13	3	40	15	4	-	29	9	-	-		
093	Miradolo Terme	14	3	22	5	85	5	15	-	41	13	4	-		
094	Montalto Pavese	6	2	14	6	17	4	6	-	22	1	-	-		
095	Montebello della Battaglia	10	3	11	2	63	8	1	-	40	1	4	-		
096	Montecalvo Versiggia	1	1	8	3	25	4	16	1	31	9	2	-		
097	Montescano	3	1	5	-	10	-	9	2	21	6	-	-		
098	Montesegale	1	-	5	2	6	12	2	-	12	2	2	-		
099	Monticelli Pavese	6	2	9	1	25	7	2	-	27	1	-	-		
100	Montù Beccaria	6	2	28	8	47	3	7	-	48	5	1	-		
101	Momico Losana	4	1	7	5	11	1	2	-	17	1	-	-		
102	Mortara	76	27	147	42	364	19	46	7	366	19	9	-		
103	Nicorvo	3	-	3	1	16	-	2	-	25	3	-	-		
104	Olevano di Lomellina	4	1	13	1	34	3	6	-	32	1	1	-		
105	Oliva Gessi	1	1	2	1	2	1	-	-	1	-	-	-		
106	Ottobiano	4	1	15	4	37	14	1	2	44	2	-	-		
107	Palestro	12	-	18	7	90	3	-	-	38	6	5	-		
108	Pancarana	2	1	5	1	4	-	-	-	9	-	-	-		
109	Parona	9	3	20	4	71	14	-	3	38	1	5	-		
110	Pavia	441	97	723	141	1.954	445	191	52	1.727	295	-	6		
111	Pietra de' Giorgi	5	1	13	4	35	-	2	1	28	4	-	-		
112	Pieve Albignola	4	4	10	2	30	5	-	-	15	8	-	-		
113	Pieve del Cairo	14	3	19	3	41	7	1	-	54	7	-	-		
114	Pieve Porto Morone	15	1	36	7	57	5	9	1	56	10	-	-		
115	Pinarolo Po	7	1	10	5	51	2	8	-	29	6	3	1		
116	Pizzale	5	-	8	2	22	-	-	-	20	1	-	-		
117	Ponte Nizza	5	1	13	2	10	-	2	1	22	4	-	-		
118	Portalbera	9	1	15	3	49	2	9	1	38	3	2	-		
119	Rea	3	2	10	2	8	3	-	-	11	5	2	-		
120	Redavalle	2	1	15	3	35	1	-	-	24	10	-	-		
121	Retorbido	6	3	17	5	59	6	3	-	39	5	1	-		
122	Rivanazzano	37	9	65	5	210	22	15	1	122	12	3	-		
123	Robbio	28	5	81	19	67	4	7	-	96	8	-	-		
124	Robecco Pavese	4	3	4	1	11	2	1	-	7	1	-	-		
125	Rocca de' Giorgi	-	-	3	-	15	2	1	3	16	-	-	-		
126	Rocca Susella	-	-	6	-	11	-	-	-	4	-	-	-		
127	Rognano	5	1	-	1	3	-	-	-	1	3	-	-		
128	Romagnese	-	-	21	2	11	-	1	-	8	6	4	-		
129	Roncaro	4	-	5	2	34	8	-	-	17	2	4	-		
130	Rosasco	-	1	16	3	21	-	-	-	9	-	1	-		
131	Rovescala	4	1	20	3	16	-	2	-	34	-	-	-		
132	Ruino	4	-	10	2	15	-	7	-	20	4	-	-		
133	San Cipriano Po	2	-	5	2	22	9	3	1	18	7	-	-		
134	San Damiano al Colle	5	1	14	2	14	-	-	-	12	-	1	-		
135	San Genesio ed Uniti	22	1	15	6	106	35	10	1	71	26	-	-		
136	San Giorgio di Lomellina	9	1	19	5	23	18	2	-	56	8	1	-		
137	San Martino Siccomario	32	7	34	6	236	30	9	-	172	27	1	-		
145	San Zenone al Po	2	2	11	1	28	2	2	1	16	1	1	-		
138	Sannazzaro de' Burgondi	37	8	44	11	147	19	16	10	180	12	-	-		
141	Sanf'Alessio con Vialone	2	-	4	-	11	6	-	-	15	3	-	-		
144	Sanf'Angelo Lomellina	4	2	8	3	31	4	3	1	40	13	1	-		
139	Santa Cristina e Bissone	6	1	25	5	31	8	-	-	45	1	-	-		
140	Santa Giuletta	10	-	13	1	54	3	2	-	36	4	1	-		
142	Santa Margherita di Staffora	2	1	16	-	11	-	1	-	7	-	-	-		
143	Santa Maria della Versa	9	4	36	9	77	1	9	5	46	13	-	-		
146	Sartirana Lomellina	9	1	31	11	62	8	2	1	34	5	3	-		
147	Scaldasole	6	-	12	1	41	3	-	-	23	4	-	-		
148	Semiana	3	1	2	3	14	1	2	-	3	1	-	-		
149	Silvano Pietra	4	4	4	5	17	-	3	-	14	1	1	-		
150	Siziano	44	7	32	3	289	-	8	-	138	2	2	-		
151	Sommo	9	1	4	2	43	5	4	-	32	3	-	-		
152	Spessa	1	2	9	-	21	-	-	-	9	2	-	-		

Tavola 2.1 segue - Movimento anagrafico per Comune nell'anno 2001. Periodi 1-1/21-10 e 22-10/31-12

ISCRIZIONI E CANCELLAZIONI ANAGRAFICHE												
PROVINCE/REGIONI	PER MOVIMENTO NATURALE				PER TRASFERIMENTO DI RESIDENZA							
					ISCRITTI				CANCELLATI			
	NATI VIVI		MORTI		DA ALTRO COMUNE		DALL'ESTERO		PER ALTRO COMUNE		PER L'ESTERO	
	dall' 1-1-01	dal 22-10-01	dall' 1-1-01	dal 22-10-01	dall' 1-1-01	dal 22-10-01	dall' 1-1-01	dal 22-10-01	dall' 1-1-01	dal 22-10-01	dall' 1-1-01	dal 22-10-01
al 21-10-01	al 31-12-01	al 21-10-01	al 31-12-01	al 21-10-01	al 31-12-01	al 21-10-01	al 31-12-01	al 21-10-01	al 31-12-01	al 21-10-01	al 31-12-01	
153 Stradella	51	13	141	27	228	7	45	7	206	5	2	-
154 Suardi	3	2	7	3	17	-	2	1	21	8	-	-
155 Torrazza Coste	14	2	17	2	46	26	1	2	26	7	1	-
156 Torre Beretti e Castellaro	1	2	3	2	27	3	3	-	23	6	-	-
157 Torre d'Arese	4	-	3	2	35	4	1	-	11	8	-	-
159 Torre d'Isola	18	5	17	1	152	32	-	-	43	7	4	-
158 Torre de' Negri	2	1	2	1	6	-	-	-	7	1	-	-
160 Torrevecchia Pia	22	11	13	4	177	16	3	-	70	19	-	-
161 Tomicella Verzate	6	3	5	3	35	2	4	-	7	2	-	-
162 Travacò Siccomario	25	4	30	6	93	9	6	1	104	27	-	-
163 Trivolzio	8	3	15	-	38	-	-	-	38	4	-	-
164 Tromello	27	4	47	16	97	46	4	2	93	10	3	-
165 Trovo	11	-	5	2	11	4	2	-	27	-	-	-
166 Val di Nizza	3	-	13	3	21	2	1	1	15	3	-	-
167 Valeggio	2	-	3	1	23	6	-	-	23	3	-	-
168 Valle Lomellina	8	3	25	6	59	5	11	3	60	7	-	-
169 Valle Salimbene	7	2	6	4	36	-	3	-	40	21	-	-
170 Valverde	-	-	8	-	5	-	-	-	5	2	-	-
171 Varzi	16	2	65	15	78	4	6	1	44	-	2	-
172 Velezzo Lomellina	-	-	2	-	2	1	-	-	1	-	-	-
173 Vellezzo Bellini	19	7	20	1	142	10	5	-	56	14	-	-
174 Verretto	1	-	2	2	19	-	-	-	21	-	-	-
175 Vernua Po	9	-	12	3	24	4	-	-	24	8	-	-
176 Vidigulfo	52	15	28	5	324	41	10	2	97	26	2	-
177 Vigevano	399	87	550	133	997	229	125	41	1.051	229	47	1
178 Villa Biscossi	-	1	-	-	-	-	-	-	2	2	-	-
179 Villanova d'Ardenghi	5	-	7	1	12	6	-	-	28	4	-	-
180 Villanterio	24	10	20	4	135	5	3	1	72	1	-	-
181 Vistarino	8	4	10	1	46	10	4	1	50	1	-	-
182 Voghera	226	50	463	111	725	75	113	24	665	87	28	2
183 Volpara	1	-	2	-	5	-	-	-	3	1	-	-
184 Zavattarello	3	-	16	8	16	4	5	1	37	2	-	-
185 Zeccone	10	3	9	-	56	2	-	-	33	-	1	-
186 Zeme	3	2	14	9	45	6	4	-	69	13	2	-
187 Zenevredo	3	-	1	1	18	-	-	-	8	-	-	-
188 Zerbo	3	-	7	2	9	8	-	-	8	5	-	-
189 Zerbolò	9	4	10	5	40	2	1	-	55	13	-	-
190 Zinasco	27	6	29	3	86	8	6	-	99	21	1	-
TOTALE	3.129	718	5.277	1.223	14.470	2.029	1.203	275	11.557	1.710	207	13
098 - PROVINCIA DI LODI												
001 Abbadia Cerreto	2	-	3	-	9	1	-	-	4	1	-	-
002 Bertonico	5	2	6	2	23	5	2	-	30	7	1	-
003 Boffalora d'Adda	9	1	10	3	69	2	5	-	22	2	1	-
004 Borghetto Lodigiano	23	4	40	9	104	9	11	1	72	4	-	-
005 Borgo San Giovanni	13	1	8	3	52	10	4	-	37	3	-	-
006 Brembio	13	6	19	4	38	4	6	-	42	-	-	-
007 Camairago	3	-	6	-	18	-	-	-	9	-	-	-
008 Casaletto Lodigiano	17	4	13	3	50	6	12	1	83	2	-	-
009 Casalmaiocco	26	6	14	2	99	13	3	-	100	6	3	1
010 Casalpusterlengo	117	24	111	21	251	21	65	9	272	13	3	-
011 Caselle Landi	14	-	16	4	29	-	2	-	19	4	1	-
012 Caselle Lurani	21	8	12	4	160	3	8	1	61	-	2	-
013 Castelnovo Bocca d'Adda	11	2	15	3	34	5	7	-	24	5	3	-
014 Castiglione d'Adda	41	7	44	11	46	15	18	-	58	4	-	-
015 Castiraga Vidardo	22	4	7	-	83	9	-	1	37	4	-	-
016 Cavacurta	6	2	11	2	11	-	8	-	19	-	-	-
017 Cavenago d'Adda	10	1	11	4	52	21	7	2	52	13	1	-
018 Cervignano d'Adda	20	4	5	1	61	6	5	-	38	5	7	-
019 Codogno	107	18	141	30	344	17	44	11	202	37	2	-
020 Comazzo	18	4	11	3	87	29	2	2	66	9	3	-
021 Cornegliano Laudense	21	5	17	1	93	8	4	1	45	-	1	-
022 Como Giovine	11	2	13	4	18	10	7	1	44	9	-	-
023 Comovecchio	1	-	4	-	4	3	-	-	8	-	-	-
024 Corte Palasio	15	3	7	3	47	3	1	-	31	5	-	-
025 Crespiatica	15	5	9	3	39	9	9	8	45	6	1	-

Tavola 2.1 segue - Movimento anagrafico per Comune nell'anno 2001. Periodi 1-1/21-10 e 22-10/31-12

PROVINCE/REGIONI	ISCRIZIONI E CANCELLAZIONI ANAGRAFICHE											
	PER MOVIMENTO NATURALE				PER TRASFERIMENTO DI RESIDENZA							
					ISCRITTI				CANCELLATI			
	NATI VIVI		MORTI		DA ALTRO COMUNE		DALL'ESTERO		PER ALTRO COMUNE		PER L'ESTERO	
	dall' 1-1-01	dal 22-10-01	dall' 1-1-01	dal 22-10-01	dall' 1-1-01	dal 22-10-01	dall' 1-1-01	dal 22-10-01	dall' 1-1-01	dal 22-10-01	dall' 1-1-01	dal 22-10-01
al	al	al	al	al	al	al	al	al	al	al	al	
21-10-01	31-12-01	21-10-01	31-12-01	21-10-01	31-12-01	21-10-01	31-12-01	21-10-01	31-12-01	21-10-01	31-12-01	
026 Fombio	14	7	9	3	43	12	3	1	45	2	1	-
027 Galgagnano	5	2	5	-	40	3	5	-	25	-	-	-
028 Gaffignana	9	-	26	4	38	6	4	2	59	7	1	-
029 Guardamiglio	13	3	24	2	69	11	18	2	37	8	-	-
030 Livraga	10	1	27	2	70	4	18	1	52	5	4	-
031 Lodi	274	75	393	105	710	247	236	97	687	217	19	8
032 Lodi Vecchio	50	7	39	12	156	16	14	1	182	34	8	-
033 Maccastorna	1	-	4	-	2	3	-	-	3	1	-	-
034 Mairago	13	2	10	-	40	4	1	-	21	2	-	-
035 Maleo	16	4	30	8	60	19	8	-	77	3	3	-
036 Marudo	11	4	7	2	31	15	6	-	19	6	-	-
037 Massalengo	29	4	17	3	80	3	9	-	55	11	-	-
038 Meleti	5	-	2	1	8	-	9	2	11	1	2	-
039 Merlinò	9	3	6	3	77	-	6	-	38	5	-	-
040 Montanaso Lombardo	9	1	7	2	46	4	4	-	33	4	6	-
041 Mulazzano	48	11	30	8	145	17	9	8	138	11	6	1
042 Orio Litta	9	3	16	-	31	-	16	-	38	-	-	-
043 Ospedaletto Lodigiano	19	3	15	5	50	21	5	-	38	-	-	-
044 Ossago Lodigiano	8	1	8	3	14	-	2	-	17	4	-	-
045 Pieve Fissiraga	8	2	8	-	60	5	5	1	42	-	1	1
046 Salerano sul Lambro	13	2	10	-	120	7	4	1	58	1	1	-
047 San Fiorano	9	3	10	2	45	4	2	-	40	10	2	-
048 San Martino in Strada	28	5	28	2	114	23	4	2	103	20	4	-
049 San Rocco al Porto	22	6	25	10	66	3	4	1	58	7	-	-
050 Sant'Angelo Lodigiano	76	28	68	23	335	29	56	10	244	40	13	-
051 Santo Stefano Lodigiano	12	1	8	3	36	7	7	1	35	2	-	-
052 Secugnago	10	7	17	3	42	14	3	1	43	9	3	1
053 Senna Lodigiana	9	1	23	1	36	5	11	3	42	13	-	-
054 Somaglia	23	3	22	5	103	10	13	-	54	5	4	1
055 Sordio	21	3	16	2	87	11	1	-	77	6	4	1
056 Tavazzano con Villavesco	28	16	30	6	277	21	9	-	167	9	1	-
057 Terranova dei Passerini	4	1	8	2	31	3	2	-	26	-	-	-
058 Turano Lodigiano	2	1	6	1	45	7	6	2	35	5	1	-
059 Valera Fratta	9	1	1	2	38	1	9	-	31	3	-	-
060 Villanova del Sillaro	13	3	9	3	52	6	4	1	43	5	-	-
061 Zelo Buon Persico	43	14	31	6	302	70	19	1	160	26	1	-
TOTALE	1.443	341	1.548	354	5.320	820	762	176	4.253	621	114	14
019 - PROVINCIA DI CREMONA												
001 Acquanegra Cremonese	12	2	16	3	35	7	2	-	21	22	-	-
002 Agnadello	28	3	29	4	150	6	11	-	63	2	-	-
003 Annicco	11	4	18	4	35	4	10	-	32	-	1	-
004 Azzanello	4	-	12	1	16	1	9	1	15	2	1	-
005 Bagnolo Cremasco	33	7	29	7	92	25	10	2	94	34	12	-
006 Bonemerse	6	4	4	1	53	12	1	-	32	2	-	-
007 Bortolano	1	1	8	1	20	3	11	1	25	6	-	-
008 Ca' d'Andrea	2	-	10	-	14	-	6	-	15	5	-	-
009 Calvatone	6	2	11	4	27	6	8	1	37	-	-	-
010 Camisano	7	3	13	1	26	-	-	-	19	1	-	-
011 Campagnola Cremasca	4	2	4	2	25	10	1	-	5	1	-	-
012 Capergnanica	6	-	13	3	41	11	-	-	31	13	1	-
013 Cappella Cantone	3	1	2	1	4	4	3	4	19	10	-	-
014 Cappella de' Picenardi	4	2	3	1	16	4	6	2	9	1	-	-
015 Capralba	11	2	11	6	63	-	-	-	33	-	1	-
016 Casalbuttano ed Uniti	24	7	74	17	92	5	25	4	56	5	1	-
017 Casale Cremasco-Vidolasco	23	4	9	3	86	5	4	-	45	5	-	-
018 Casaleto Ceredano	4	-	11	2	29	4	3	-	26	-	-	-
019 Casaleto di Sopra	3	-	-	-	7	1	10	-	23	2	-	-
020 Casaleto Vaprio	12	5	6	1	100	11	4	-	32	2	3	-
021 Casalmaggiore	106	30	136	26	324	4	64	1	278	12	7	-
022 Casalmoreno	9	2	20	3	32	2	13	3	26	1	2	-
024 Castel Gabbiano	1	-	1	-	5	3	1	-	16	2	-	1
023 Casteldidone	5	1	3	1	14	11	-	5	5	4	1	-
025 Castelleone	49	12	68	17	117	3	34	-	123	22	1	-
026 Castelverde	32	4	58	11	145	11	16	-	107	1	1	-
027 Castelvisconti	1	-	4	2	11	-	4	1	9	-	1	-

Tavola 2.1 segue - Movimento anagrafico per Comune nell'anno 2001. Periodi 1-1/21-10 e 22-10/31-12

PROVINCE/REGIONI	ISCRIZIONI E CANCELLAZIONI ANAGRAFICHE											
	PER MOVIMENTO NATURALE				PER TRASFERIMENTO DI RESIDENZA							
					ISCRITTI				CANCELLATI			
	NATI VIVI		MORTI		DA ALTRO COMUNE		DALL'ESTERO		PER ALTRO COMUNE		PER L'ESTERO	
	dall' 1-1-01 al 21-10-01	dal 22-10-01 al 31-12-01	dall' 1-1-01 al 21-10-01	dal 22-10-01 al 31-12-01	dall' 1-1-01 al 21-10-01	dal 22-10-01 al 31-12-01	dall' 1-1-01 al 21-10-01	dal 22-10-01 al 31-12-01	dall' 1-1-01 al 21-10-01	dal 22-10-01 al 31-12-01	dall' 1-1-01 al 21-10-01	dal 22-10-01 al 31-12-01
028 Cella Dati	2	-	5	1	19	2	4	-	21	-	-	-
029 Chieve	10	3	13	-	57	5	-	-	44	6	2	-
030 Cicognolo	8	3	5	1	30	6	11	2	26	1	1	-
031 Cingia de' Botti	7	2	14	6	35	3	9	1	29	-	-	-
032 Corte de' Cortesi con Cignone	6	-	8	2	24	-	16	1	18	3	7	-
033 Corte de' Frati	6	1	15	3	30	4	7	-	33	3	1	-
034 Credera Rubbiano	14	1	6	4	33	9	6	-	25	1	-	-
035 Crema	216	39	271	56	587	41	124	7	582	30	40	-
036 Cremona	428	100	702	174	1.272	252	362	49	1.480	170	68	-
037 Cremosano	7	-	5	1	22	2	1	-	14	-	-	-
038 Crotta d'Adda	7	3	4	-	15	1	2	-	23	3	-	-
039 Cumignano sul Naviglio	1	-	5	-	1	-	2	-	26	2	-	-
040 Derovere	2	-	5	1	8	-	1	-	5	1	-	-
041 Dovera	30	10	23	5	73	6	5	-	72	5	1	-
042 Drizzona	5	1	13	2	9	3	-	-	15	5	-	-
043 Fiesco	5	1	6	1	14	1	1	1	21	6	-	-
044 Formigara	9	3	13	2	23	3	12	6	27	3	1	-
045 Gabbioneta-Binanuova	7	1	12	2	20	5	5	1	24	6	1	-
046 Gadesco-Pieve Delmona	20	3	12	2	62	18	10	2	25	18	1	-
047 Genivolta	2	-	11	2	6	2	1	-	19	-	-	-
048 Gerre de' Caprioli	7	-	9	4	29	6	-	1	16	1	1	-
049 Gombito	5	-	4	1	10	-	4	-	15	3	-	-
050 Grontardo	8	-	14	5	31	6	7	1	41	12	1	-
051 Grumello Cremonese ed Uniti	19	2	16	3	33	5	1	-	43	4	-	-
052 Gussola	18	5	27	7	68	7	17	-	48	1	1	-
053 Isola Dovarese	10	1	17	2	37	-	9	-	19	5	-	-
054 Izano	7	2	15	1	40	2	10	-	52	1	-	-
055 Madignano	31	10	19	2	57	10	7	2	49	18	3	-
056 Malagnino	9	1	6	4	52	3	2	-	14	1	-	-
057 Martignana di Po	11	2	7	4	44	6	5	-	21	12	-	-
058 Monte Cremasco	19	4	9	2	55	1	2	1	27	1	1	1
059 Montodine	16	6	18	-	25	1	1	-	21	5	-	-
060 Moscazzano	5	1	7	-	20	1	1	-	9	-	-	-
061 Motta Baluffi	7	-	13	2	35	1	6	1	23	6	-	-
062 Offanengo	50	12	42	8	151	6	25	2	103	11	2	-
063 Olmeneta	2	2	9	1	15	-	2	-	26	5	2	-
064 Ostiano	24	4	23	5	52	2	24	1	52	2	2	-
065 Pademo Ponchielli	10	2	14	1	26	-	9	1	18	6	-	-
066 Palazzo Pignano	19	9	18	7	98	7	16	1	127	8	6	-
067 Pandino	63	14	71	9	164	15	18	4	130	11	3	-
068 Persico Dosimo	20	5	18	3	45	1	13	-	23	6	1	-
069 Pescarolo ed Uniti	11	1	18	5	36	4	6	7	48	6	1	-
070 Pessina Cremonese	3	-	12	2	3	5	5	2	15	1	-	-
071 Piadena	27	5	35	6	71	6	22	-	71	6	3	-
072 Pianengo	25	3	15	4	64	5	6	3	90	26	-	-
073 Pieranica	3	-	8	-	44	1	2	-	13	-	-	-
074 Pieve d'Olmi	6	-	11	2	43	8	2	-	28	3	1	-
075 Pieve San Giacomo	7	1	10	1	40	3	8	3	36	7	-	-
076 Pizzighettone	50	13	50	13	130	7	20	2	95	7	1	1
077 Pozzaglio ed Uniti	7	2	13	2	46	11	9	-	41	1	-	-
078 Quintano	7	-	3	1	9	-	-	-	19	-	-	-
079 Ricengo	9	2	4	-	76	4	6	-	48	-	1	-
080 Ripalta Arpina	7	2	6	1	15	2	-	-	21	4	-	-
081 Ripalta Cremasca	22	7	17	4	53	4	6	2	83	6	-	-
082 Ripalta Guerinna	3	-	2	2	23	1	-	-	7	-	-	-
083 Rivarolo del Re ed Uniti	13	2	23	2	37	2	11	7	39	1	1	-
084 Rivolta d'Adda	47	10	63	24	114	3	15	1	94	3	6	-
085 Robecco d'Oglio	12	3	30	9	32	11	9	10	46	16	4	-
086 Romanengo	22	4	26	7	77	22	4	2	54	16	-	-
087 Salvirola	5	2	6	2	40	1	-	-	27	2	-	-
088 San Bassano	15	1	33	9	69	7	8	1	40	4	1	-
089 San Daniele Po	4	-	15	1	35	4	6	1	23	1	-	-
090 San Giovanni in Croce	15	1	9	2	29	4	14	1	26	1	2	-
091 San Martino del Lago	3	2	3	1	22	2	6	2	14	4	-	-
092 Scandolara Ravara	20	3	12	2	27	-	12	1	44	12	-	-
093 Scandolara Ripa d'Oglio	3	-	8	1	7	6	4	1	9	2	-	-
094 Sergnano	33	10	17	5	91	1	8	3	35	15	-	-

Tavola 2.1 segue - Movimento anagrafico per Comune nell'anno 2001. Periodi 1-1/21-10 e 22-10/31-12

PROVINCE/REGIONI	ISCRIZIONI E CANCELLAZIONI ANAGRAFICHE											
	PER MOVIMENTO NATURALE				PER TRASFERIMENTO DI RESIDENZA							
					ISCRITTI				CANCELLATI			
	NATI VIVI		MORTI		DA ALTRO COMUNE		DALL'ESTERO		PER ALTRO COMUNE		PER L'ESTERO	
	dall' 1-1-01	dal 22-10-01	dall' 1-1-01	dal 22-10-01	dall' 1-1-01	dal 22-10-01	dall' 1-1-01	dal 22-10-01	dall' 1-1-01	dal 22-10-01	dall' 1-1-01	dal 22-10-01
al	al	al	al	al	al	al	al	al	al	al	al	
21-10-01	31-12-01	21-10-01	31-12-01	21-10-01	31-12-01	21-10-01	31-12-01	21-10-01	31-12-01	21-10-01	31-12-01	
095 Sesto ed Uniti	18	3	28	6	97	8	8	-	68	9	1	-
096 Solarolo Rainerio	6	1	8	1	12	2	11	-	23	2	2	-
097 Soncino	56	13	64	16	103	3	27	2	84	4	6	-
098 Soresina	55	13	76	30	164	8	28	2	124	5	2	-
099 Sospiro	19	2	48	14	83	1	11	-	73	3	5	-
100 Spinadesco	14	2	10	1	61	-	2	-	32	-	4	-
101 Spineda	2	1	7	2	13	3	7	1	17	-	-	-
102 Spino d'Adda	43	6	32	8	213	1	15	1	115	11	1	-
103 Stagno Lombardo	4	1	14	2	33	1	12	4	43	5	2	-
104 Ticengo	3	2	1	2	8	3	-	-	7	-	-	-
105 Torino Vimercati	2	-	5	1	17	-	1	-	12	4	-	-
106 Tomata	4	2	5	2	15	5	5	-	12	5	-	-
107 Torre de' Picenardi	9	4	26	10	28	4	5	-	43	6	1	-
108 Torricella del Pizzo	7	2	8	-	22	-	21	-	16	1	-	-
109 Trescore Cremasco	23	5	24	4	91	4	-	2	76	4	-	-
110 Trigolo	7	4	22	5	29	6	4	1	21	7	-	-
111 Vaiano Cremasco	28	7	27	4	97	5	5	3	59	5	6	-
112 Vallate	42	9	22	11	107	1	14	-	98	14	-	-
113 Vescovato	29	8	42	-	95	9	11	-	56	3	-	-
114 Volongo	5	1	6	1	8	-	2	-	8	1	2	-
115 Voltido	2	-	4	-	12	-	-	-	11	-	-	-
TOTALE	2.316	511	3.025	686	7.547	784	1.392	175	6.666	770	232	3
020 - PROVINCIA DI MANTOVA												
001 Acquanegra sul Chiese	25	-	37	9	81	4	13	-	37	8	-	-
002 Asola	67	14	85	17	221	21	67	5	226	24	5	1
003 Bagnolo San Vito	35	10	42	8	122	30	29	6	109	18	8	-
004 Bigarello	9	2	11	3	64	-	4	-	59	1	1	-
005 Borgoforte	24	5	36	16	128	9	24	2	114	11	1	-
006 Borgofranco sul Po	2	-	13	4	29	2	-	-	26	-	-	-
007 Bozzolo	32	1	38	6	74	16	8	1	96	5	1	-
008 Canneto sull'Oglio	37	5	33	12	77	5	27	-	107	12	6	-
009 Carbonara di Po	5	3	11	4	29	2	5	1	23	3	1	-
010 Casalmoro	19	3	18	4	61	16	18	2	51	6	3	-
011 Casaloldo	19	1	12	5	93	7	21	2	47	1	-	-
012 Casalromano	8	2	9	6	50	21	17	-	26	2	-	-
014 Castel d'Ario	32	8	27	6	113	23	15	2	77	23	-	-
015 Castel Goffredo	99	20	64	7	287	20	91	8	245	17	13	1
013 Castelbelforte	8	9	20	2	56	2	7	-	44	8	-	-
016 Castellucchio	32	6	34	8	109	11	22	2	102	22	2	-
017 Castiglione delle Stiviere	152	33	114	30	546	41	121	16	603	32	21	4
018 Cavriana	26	8	24	7	92	10	24	5	79	11	9	-
019 Ceresara	16	8	21	5	72	1	10	1	41	6	-	-
020 Commessaggio	2	3	9	3	29	2	4	-	27	3	1	-
021 Curtatone	86	26	70	18	428	23	20	-	296	26	2	1
022 Dosolo	19	3	32	8	59	14	27	1	48	6	-	-
023 Felonica	3	4	19	5	23	8	5	-	23	-	1	-
024 Gazoldo degli Ippoliti	21	6	21	5	37	13	18	3	42	10	10	1
025 Gazzuolo	9	6	29	19	36	1	17	-	44	2	-	-
026 Goito	69	16	70	16	200	13	36	2	141	15	6	-
027 Gonzaga	67	16	93	19	238	18	53	-	179	19	3	-
028 Guidizzolo	39	8	51	11	152	14	14	2	100	6	1	-
029 Magnacavallo	13	2	16	9	38	2	6	4	35	2	-	-
030 Mantova	286	41	445	83	1.164	50	266	29	1.468	71	45	2
031 Marcaria	33	10	76	17	163	23	32	1	137	46	-	-
032 Mariana Mantovana	4	-	5	-	9	-	1	-	11	-	3	-
033 Marmirolo	47	6	45	20	176	13	47	1	128	12	-	-
034 Medole	23	11	29	6	109	15	17	5	107	3	4	1
035 Moglia	39	13	70	21	119	11	36	1	162	4	5	-
036 Monzambano	30	8	38	7	135	1	39	3	99	23	4	1
037 Motteggiana	13	2	15	6	78	15	21	3	50	4	-	-
038 Ostiglia	33	14	61	19	177	7	30	-	155	14	2	-
039 Pegognaga	46	9	56	10	156	11	17	4	86	4	2	-
040 Pieve di Coriano	7	4	8	3	16	9	-	-	30	1	-	-
041 Piubega	13	5	15	4	40	6	10	2	50	3	3	3
042 Poggio Rusco	39	6	69	17	159	19	39	2	152	11	2	1

Tavola 2.1 segue - Movimento anagrafico per Comune nell'anno 2001. Periodi 1-1/21-10 e 22-10/31-12

PROVINCE/REGIONI	ISCRIZIONI E CANCELLAZIONI ANAGRAFICHE											
	PER MOVIMENTO NATURALE				PER TRASFERIMENTO DI RESIDENZA							
					ISCRITTI				CANCELLATI			
	NATI VIVI		MORTI		DA ALTRO COMUNE		DALL'ESTERO		PER ALTRO COMUNE		PER L'ESTERO	
	dall' 1-1-01	dal 22-10-01	dall' 1-1-01	dal 22-10-01	dall' 1-1-01	dal 22-10-01	dall' 1-1-01	dal 22-10-01	dall' 1-1-01	dal 22-10-01	dall' 1-1-01	dal 22-10-01
al	al	al	al	al	al	al	al	al	al	al	al	
21-10-01	31-12-01	21-10-01	31-12-01	21-10-01	31-12-01	21-10-01	31-12-01	21-10-01	31-12-01	21-10-01	31-12-01	
043 Pomponesco	10	5	22	3	77	16	10	1	29	4	-	-
044 Ponti sul Mincio	16	4	24	7	72	9	11	1	68	-	-	-
045 Porto Mantovano	93	28	72	21	485	21	31	-	322	29	4	-
046 Quingentole	11	3	19	1	37	5	2	2	25	2	-	-
047 Quistello	30	9	47	16	127	12	12	-	123	11	-	-
048 Redonesco	7	2	11	3	35	2	4	1	23	2	-	-
049 Revere	10	3	26	12	56	8	23	3	76	11	6	-
050 Rivarolo Mantovano	13	4	32	8	35	5	12	1	36	4	-	1
051 Rodigo	33	8	75	18	150	13	21	3	105	8	2	-
052 Roncoferraro	39	6	91	10	160	34	21	4	138	26	1	-
053 Roverbella	63	16	53	18	150	18	33	3	150	18	2	-
054 Sabbioneta	29	6	53	7	64	1	14	1	79	1	-	-
055 San Benedetto Po	48	16	79	27	140	48	29	3	136	44	1	-
056 San Giacomo delle Segnate	6	2	17	6	45	10	7	-	33	19	2	-
057 San Giorgio di Mantova	67	14	46	10	330	2	23	2	225	10	4	-
058 San Giovanni del Dosso	8	4	18	6	39	5	21	4	64	2	-	-
059 San Martino dall'Argine	8	-	24	11	28	4	-	-	26	3	-	-
060 Schivenoglia	3	3	25	3	31	5	6	2	36	4	-	-
061 Semide	37	6	81	17	98	14	25	3	110	24	-	3
062 Serravalle a Po	5	4	27	4	21	-	-	-	18	-	-	-
063 Solferino	14	2	17	4	131	18	25	1	64	26	3	2
064 Sustinente	12	2	21	6	42	4	5	-	39	8	-	-
065 Suzzara	111	35	152	36	478	116	75	13	346	78	12	-
066 Viadana	142	24	140	23	398	26	131	11	369	26	24	-
067 Villa Poma	11	6	11	-	46	4	2	-	39	4	1	-
068 Villimpenta	12	2	16	2	21	1	18	-	36	4	-	-
069 Virgilio	66	19	58	12	443	129	56	16	387	89	4	-
070 Volta Mantovana	66	12	52	9	263	7	48	2	167	3	12	2
TOTALE	2.558	602	3.300	785	10.047	1.066	1.943	193	8.951	955	243	24
021 - PROVINCIA DI BOLZANO - BOZEN												
001 Aldino	22	5	17	5	18	-	1	-	17	3	-	-
<i>Aldein</i>												
002 Andriano	5	1	6	1	10	5	7	-	11	3	2	-
<i>Andrian</i>												
003 Anterivo	3	1	5	1	7	1	-	-	-	-	-	-
<i>Altrei</i>												
004 Appiano sulla strada del vino	125	27	84	9	330	31	83	13	256	20	41	9
<i>Eppan An Der Weinstrasse</i>												
005 Avelengo	8	2	2	1	16	5	6	-	16	-	5	-
<i>Hafling</i>												
006 Badia	40	11	11	1	29	6	2	-	18	5	4	-
<i>Abtei</i>												
007 Barbiano	21	3	7	3	32	-	10	1	16	3	-	-
<i>Barbian</i>												
008 Bolzano	746	155	769	171	1.351	95	615	43	1.683	242	109	14
<i>Bozen</i>												
009 Braies	9	-	5	1	11	1	-	-	7	1	-	-
<i>Prags</i>												
010 Brennero	15	4	20	8	40	-	8	1	52	7	8	2
<i>Brenner</i>												
011 Bressanone	197	40	117	28	361	26	100	6	350	39	32	1
<i>Brixen</i>												
012 Bronzolo	18	6	12	3	57	7	14	1	48	5	2	-
<i>Branzoll</i>												
013 Brunico	150	21	97	19	208	37	54	13	221	58	22	4
<i>Brunneck</i>												
014 Caines	5	1	1	1	9	-	3	-	4	-	-	-
<i>Kuens</i>												
015 Caldaro sulla strada del vino	62	15	46	12	139	5	22	2	104	5	7	1
<i>Kaltem An Der Weinstrasse</i>												
016 Campo di Trens	28	7	26	4	51	11	3	-	38	11	5	1
<i>Freienfeld</i>												
017 Campo Tures	64	6	29	9	75	3	7	-	62	8	3	-
<i>Sand in Taufers</i>												
018 Castelbello-Ciardes	22	4	15	2	40	9	7	-	21	2	5	-
<i>Kastelbell Tschars</i>												

Tavola 2.1 segue - Movimento anagrafico per Comune nell'anno 2001. Periodi 1-1/21-10 e 22-10/31-12

PROVINCE/REGIONI	ISCRIZIONI E CANCELLAZIONI ANAGRAFICHE											
	PER MOVIMENTO NATURALE				PER TRASFERIMENTO DI RESIDENZA							
					ISCRITTI				CANCELLATI			
	NATI VIVI		MORTI		DA ALTRO COMUNE		DALL'ESTERO		PER ALTRO COMUNE		PER L'ESTERO	
	dall' 1-1-01 al 21-10-01	dal 22-10-01 al 31-12-01	dall' 1-1-01 al 21-10-01	dal 22-10-01 al 31-12-01	dall' 1-1-01 al 21-10-01	dal 22-10-01 al 31-12-01	dall' 1-1-01 al 21-10-01	dal 22-10-01 al 31-12-01	dall' 1-1-01 al 21-10-01	dal 22-10-01 al 31-12-01	dall' 1-1-01 al 21-10-01	dal 22-10-01 al 31-12-01
019 Castelrotto	57	11	40	6	70	2	11	2	75	4	8	-
<i>Kastelruth</i>												
020 Cermes	11	-	4	2	23	5	4	-	20	6	3	-
<i>Tscherms</i>												
021 Chienes	37	6	19	-	36	8	3	1	31	5	-	-
<i>Kiens</i>												
022 Chiusa	62	8	24	4	103	13	21	6	93	3	5	1
<i>Klausen</i>												
023 Comedo all'Isarco	39	8	17	9	64	2	12	-	39	2	3	-
<i>Karneid</i>												
024 Cortaccia sulla strada del vino	25	5	15	3	54	2	5	-	24	4	8	-
<i>Kurtatsch An Der Weinstrasse</i>												
025 Cortina sulla strada del vino	9	-	2	-	6	1	-	-	3	3	-	-
<i>Kurtinig An Der Weinstrasse</i>												
026 Corvara in Badia	11	2	3	1	10	1	-	-	14	4	-	-
<i>Corvara</i>												
027 Curon Venosta	28	2	23	-	18	-	4	1	17	2	7	-
<i>Graun in Vinschgau</i>												
028 Dobbiaco	37	5	15	4	31	2	11	1	55	3	4	1
<i>Toblach</i>												
029 Egna	47	6	34	6	95	8	16	5	107	7	8	1
<i>Neumarkt</i>												
030 Falzes	19	5	10	4	40	5	3	-	39	10	-	-
<i>Pfalzen</i>												
031 Fiè allo Sciliar	43	10	24	4	38	-	14	-	77	4	5	-
<i>Vols Am Schlern</i>												
032 Fortezza	7	3	3	-	29	3	12	-	26	2	1	-
<i>Franzensfeste</i>												
033 Funes	24	7	16	3	22	4	2	2	50	5	-	-
<i>Villnoss</i>												
034 Gais	33	10	12	4	65	3	5	-	55	2	2	-
<i>Gais</i>												
035 Gargazzone	9	-	7	-	58	-	-	2	23	-	2	-
<i>Gargazon</i>												
036 Glorenza	5	1	4	1	12	1	2	-	3	-	1	-
<i>Glurns</i>												
117 La Valle	14	2	6	3	5	1	2	-	14	2	1	-
<i>Wengen</i>												
037 Laces	52	7	26	7	53	11	24	3	65	11	17	2
<i>Latsch</i>												
038 Lagundo	44	10	24	8	143	7	13	2	110	16	7	-
<i>Algund</i>												
039 Laion	36	3	10	5	56	7	3	4	45	3	-	-
<i>Lajen</i>												
040 Laives	126	30	75	12	395	23	49	5	395	20	22	-
<i>Leifers</i>												
041 Lana	109	18	61	17	256	11	49	7	168	6	38	-
<i>Lana</i>												
042 Lasa	26	4	18	6	47	4	8	3	43	2	3	-
<i>Laas</i>												
043 Lauregno	8	-	-	2	-	1	-	-	6	6	-	-
<i>Laurein</i>												
044 Luson	18	4	3	1	11	2	-	1	21	4	-	-
<i>Lusen</i>												
045 Magrè sulla strada del vino	14	4	8	-	37	1	3	7	27	1	1	-
<i>Margreid An Der Weinstrasse</i>												
046 Malles Venosta	50	9	23	9	49	6	7	1	57	12	8	-
<i>Mals in Vinschgau</i>												
047 Marebbe	34	9	17	1	21	-	2	-	36	1	5	-
<i>Enneberg</i>												
048 Marleno	19	5	8	2	55	2	5	-	61	8	4	1
<i>Marling</i>												
049 Martello	10	2	7	2	16	-	7	-	8	3	-	-
<i>Martell</i>												
050 Meltina	27	3	5	1	32	1	-	-	15	1	-	-
<i>Molten</i>												

Tavola 2.1 segue - Movimento anagrafico per Comune nell'anno 2001. Periodi 1-1/21-10 e 22-10/31-12

PROVINCE/REGIONI	ISCRIZIONI E CANCELLAZIONI ANAGRAFICHE											
	PER MOVIMENTO NATURALE				PER TRASFERIMENTO DI RESIDENZA							
					ISCRITTI				CANCELLATI			
	NATI VIVI		MORTI		DA ALTRO COMUNE		DALL'ESTERO		PER ALTRO COMUNE		PER L'ESTERO	
	dall' 1-1-01 al 21-10-01	dal 22-10-01	dall' 1-1-01 al 21-10-01	dal 22-10-01	dall' 1-1-01 al 21-10-01	dal 22-10-01	dall' 1-1-01 al 21-10-01	dal 22-10-01	dall' 1-1-01 al 21-10-01	dal 22-10-01	dall' 1-1-01 al 21-10-01	dal 22-10-01
051 Merano <i>Meran</i>	263	49	279	70	643	51	213	31	867	42	107	6
052 Mongueifo <i>Welsberg</i>	43	4	10	-	27	3	5	-	43	5	3	-
053 Montagna <i>Montan</i>	12	2	14	-	19	1	7	-	20	4	-	-
054 Moso in Passiria <i>Moos in Passeier</i>	28	1	7	2	20	5	5	-	37	3	3	-
055 Nalles <i>Nals</i>	17	4	7	-	47	2	8	1	46	5	2	-
056 Naturno <i>Naturns</i>	49	12	25	5	60	6	14	4	51	17	13	1
057 Naz-Sciaves <i>Natz-Schabs</i>	27	5	8	3	60	10	15	1	52	1	6	1
058 Nova Levante <i>Welshnofen</i>	15	4	14	2	31	2	20	5	18	2	1	-
059 Nova Ponente <i>Deutschnofen</i>	40	8	22	4	28	2	21	13	39	6	8	1
060 Ora <i>Auer</i>	27	5	13	5	134	13	5	-	72	2	4	-
061 Ortisei <i>St. Ulrich in Groden</i>	43	4	24	6	62	10	8	-	56	14	4	-
062 Parcines <i>Partschins</i>	32	8	10	6	63	13	8	5	59	8	8	1
063 Perca <i>Percha</i>	5	3	2	1	19	3	1	-	19	2	1	-
064 Plaus <i>Plaus</i>	7	2	3	1	15	2	3	-	10	-	-	-
065 Ponte Gardena <i>Waidbruck</i>	-	1	2	-	4	1	3	-	13	1	-	-
066 Postal <i>Burgstall</i>	16	-	11	-	64	17	8	2	23	6	8	-
067 Prato allo Stelvio <i>Prad Am Stilfsjerjoch</i>	31	7	14	6	27	3	10	5	54	7	14	1
068 Predoi <i>Prettau</i>	9	-	5	1	1	1	2	-	13	2	-	-
069 Proves <i>Proveis</i>	4	-	3	-	3	-	-	-	3	-	-	-
070 Racines <i>Ratschings</i>	45	7	14	7	51	3	3	-	41	3	2	-
071 Rasun Anterselva <i>Rasen Antholz</i>	30	7	12	-	28	4	5	1	25	1	2	1
072 Renon <i>Ritten</i>	83	23	38	9	110	6	33	3	81	9	9	1
073 Rifiano <i>Riffian</i>	12	3	7	-	18	3	5	1	21	1	2	1
074 Rio di Pusteria <i>Mühlbach</i>	27	3	17	4	52	1	19	3	30	10	6	1
075 Rodengo <i>Rodeneck</i>	13	1	3	2	12	1	2	-	18	-	1	-
076 Salorno <i>Salurn</i>	21	2	19	2	60	11	35	4	58	4	4	-
077 San Candido <i>Innichen</i>	41	8	15	3	47	-	7	1	56	5	13	5
079 San Genesio Atesino <i>Jenesien</i>	29	9	11	3	46	7	1	-	31	2	3	-
080 San Leonardo in Passiria <i>St. Leonhard in Passeier</i>	35	7	12	10	33	1	1	1	63	16	10	-
081 San Lorenzo di Sebato <i>St. Lorenzen</i>	36	10	15	3	73	5	14	-	48	7	4	-
082 San Martino in Badia <i>St. Martin in Thurn</i>	24	2	9	2	26	-	-	-	12	1	2	1
083 San Martino in Passiria <i>St. Martin in Passeier</i>	25	4	15	6	33	15	3	2	43	4	3	1
084 San Pancrazio <i>St. Pankraz in Ulten</i>	25	3	15	2	21	1	4	-	19	7	-	-
085 Santa Cristina Val Gardena <i>St. Christina in Groden</i>	20	3	8	1	22	4	4	1	45	10	1	-

Tavola 2.1 segue - Movimento anagrafico per Comune nell'anno 2001. Periodi 1-1/21-10 e 22-10/31-12

PROVINCE/REGIONI	ISCRIZIONI E CANCELLAZIONI ANAGRAFICHE											
	PER MOVIMENTO NATURALE				PER TRASFERIMENTO DI RESIDENZA							
					ISCRITTI				CANCELLATI			
	NATI VIVI		MORTI		DA ALTRO COMUNE		DALL'ESTERO		PER ALTRO COMUNE		PER L'ESTERO	
	dall' 1-1-01 al 21-10-01	dal 22-10-01	dall' 1-1-01 al 21-10-01	dal 22-10-01	dall' 1-1-01 al 21-10-01	dal 22-10-01	dall' 1-1-01 al 21-10-01	dal 22-10-01	dall' 1-1-01 al 21-10-01	dal 22-10-01	dall' 1-1-01 al 21-10-01	dal 22-10-01
086 Sarentino	67	15	38	12	53	1	16	1	79	10	2	-
<i>Sarnatal</i>												
087 Scena	22	9	15	2	18	7	5	1	32	-	3	3
<i>Schonna</i>												
088 Selva dei Molini	19	4	9	2	11	2	-	-	18	2	-	-
<i>Mühlwald</i>												
089 Selva di Val Gardena	30	8	15	4	41	12	3	2	35	5	2	-
<i>Wolkenstein in Groden</i>												
118 Senale-San Felice	11	-	3	2	10	4	-	-	13	1	-	-
<i>Unsere Liebe Frau Im Walde-St. Felix</i>												
091 Senales	7	4	7	2	13	-	6	-	18	1	4	-
<i>Schnals</i>												
092 Sesto	28	4	6	1	16	-	4	2	27	4	5	3
<i>Sexten</i>												
093 Silandro	62	5	35	10	67	14	14	3	88	20	5	-
<i>Schlanders</i>												
094 Studerno	18	4	12	2	25	-	5	-	20	1	1	-
<i>Schluderns</i>												
095 Stelvio	14	1	5	4	21	4	7	1	11	2	2	-
<i>Stills</i>												
096 Terento	14	8	10	1	14	2	2	-	7	3	-	-
<i>Terenten</i>												
097 Terlano	34	8	23	2	121	12	24	12	89	7	-	-
<i>Terlan</i>												
098 Termeno sulla strada del vino	38	3	19	4	43	8	13	3	46	5	2	-
<i>Tramin An Der Weinstrasse</i>												
099 Tesimo	15	8	8	4	44	8	1	-	20	5	-	-
<i>Tisens</i>												
100 Tires	10	1	6	1	9	1	-	-	31	1	2	-
<i>Tiers</i>												
101 Tirolo	23	5	14	4	43	2	2	3	44	6	2	-
<i>Tirol</i>												
102 Trodena	6	3	6	2	14	6	7	3	28	1	-	-
<i>Truden</i>												
103 Tubre	11	1	4	1	16	1	5	-	14	2	6	-
<i>Taufers Im Munstertal</i>												
104 Ultimo	36	4	17	2	29	-	3	2	29	5	5	2
<i>Ulten</i>												
105 Vadena	4	3	1	1	43	2	9	1	29	5	-	-
<i>Pfatten</i>												
107 Val di Vizze	17	2	18	3	63	3	8	1	45	4	10	-
<i>Pfitsch</i>												
106 Valdaora	41	4	21	1	29	-	4	5	32	5	10	-
<i>Olang</i>												
108 Valle Aurina	50	13	27	6	36	1	9	2	56	7	8	-
<i>Ahrntal</i>												
109 Valle di Casies	28	4	7	5	5	-	-	4	9	1	-	-
<i>Gsies</i>												
110 Vandoies	29	11	26	2	22	5	12	1	39	1	1	-
<i>Vintl</i>												
111 Vama	40	11	12	-	122	4	18	3	142	14	4	-
<i>Vahm</i>												
116 Veltuno	36	5	5	1	40	-	8	1	45	4	1	-
<i>Feldthurns</i>												
112 Verano	9	2	3	1	9	1	1	-	14	3	-	-
<i>Voran</i>												
113 Villabassa	13	4	6	2	15	1	6	-	34	1	-	-
<i>Niederdorf</i>												
114 Villandro	21	6	11	4	38	-	8	-	43	1	2	-
<i>Villanders</i>												
115 Vipiteno	60	13	31	9	109	14	38	2	131	7	10	3
<i>Sterzing</i>												
TOTALE	4.577	892	2.935	669	7.832	701	1.969	270	8.100	915	739	71

Tavola 2.1 segue - Movimento anagrafico per Comune nell'anno 2001. Periodi 1-1/21-10 e 22-10/31-12

ISCRIZIONI E CANCELLAZIONI ANAGRAFICHE												
PROVINCE/REGIONI	PER MOVIMENTO NATURALE				PER TRASFERIMENTO DI RESIDENZA							
					ISCRITTI				CANCELLATI			
	NATI VIVI		MORTI		DA ALTRO COMUNE		DALL'ESTERO		PER ALTRO COMUNE		PER L'ESTERO	
	dall' 1-1-01	dal 22-10-01	dall' 1-1-01	dal 22-10-01	dall' 1-1-01	dal 22-10-01	dall' 1-1-01	dal 22-10-01	dall' 1-1-01	dal 22-10-01	dall' 1-1-01	dal 22-10-01
al 31-12-01	al 31-12-01	al 31-12-01	al 31-12-01	al 31-12-01	al 31-12-01	al 31-12-01	al 31-12-01	al 31-12-01	al 31-12-01	al 31-12-01	al 31-12-01	
022 - PROVINCIA DI TRENTO												
001 Ala	70	8	47	5	176	16	32	4	99	4	3	2
002 Albiano	16	3	11	2	17	-	10	-	38	1	-	-
003 Aldeno	25	6	14	1	81	13	4	1	35	4	3	-
004 Amblar	1	-	1	1	1	-	-	-	3	1	-	-
005 Andalo	10	-	11	1	12	-	4	-	24	1	-	-
006 Arco	127	31	97	23	349	39	60	10	271	15	20	-
007 Avio	46	4	31	8	33	3	14	2	64	8	-	-
009 Baselga di Pinè	37	7	26	6	72	10	22	-	60	1	1	-
011 Bedollo	7	2	14	2	13	1	4	2	25	6	1	-
012 Bersone	-	-	2	-	2	-	1	-	9	-	-	-
013 Besenello	8	5	16	1	32	1	3	1	31	2	-	-
014 Bezzecca	-	2	5	3	14	2	2	-	5	4	-	-
015 Bieno	2	-	3	1	15	1	1	1	33	4	-	-
016 Bleggio Inferiore	18	3	4	3	26	-	11	1	20	7	-	-
017 Bleggio Superiore	12	5	17	3	34	-	5	-	30	-	-	-
018 Bocenago	3	1	5	1	10	3	-	1	7	-	-	-
019 Bolbeno	2	1	2	-	12	-	4	-	6	-	-	-
020 Bondo	11	2	5	-	7	-	3	-	-	3	-	-
021 Bondone	6	1	10	-	12	1	5	-	7	-	-	-
022 Borgo Valsugana	60	10	49	8	138	8	27	6	105	4	6	1
023 Bosentino	7	2	3	-	17	2	2	3	12	3	-	-
024 Breguzzo	4	1	4	-	8	-	2	-	10	-	-	-
025 Brentonico	35	7	31	2	70	8	18	-	57	10	3	-
026 Bresimo	3	1	3	1	2	-	-	-	3	3	-	-
027 Brez	7	1	3	2	12	1	5	1	9	-	-	-
028 Brione	1	-	3	1	2	-	-	-	2	-	-	-
029 Caderzone	7	1	4	1	19	-	1	-	7	3	-	-
030 Cagnò	4	-	-	-	5	-	1	-	7	4	-	-
031 Calavino	11	2	7	3	32	7	13	-	25	3	-	-
032 Calceranica al Lago	15	1	8	1	43	-	4	-	53	7	1	-
033 Caldes	8	3	9	2	22	-	8	-	26	-	1	-
034 Caldonazzo	24	9	22	2	81	7	8	4	43	4	4	-
035 Calliano	9	3	9	1	49	3	6	-	29	2	-	-
036 Campitello di Fassa	7	-	-	1	21	-	3	-	25	3	-	-
037 Campodenno	7	2	9	4	22	6	10	4	11	-	-	-
038 Canal San Bovo	11	2	24	10	21	5	8	-	31	8	-	-
039 Canazei	20	6	8	6	24	5	3	1	29	1	-	-
040 Capriana	7	2	8	-	6	-	4	-	7	-	-	-
041 Carano	10	3	6	3	33	2	1	-	25	4	1	1
042 Carisolo	11	-	5	2	27	-	5	-	21	2	-	-
043 Carzano	3	-	2	-	9	-	-	-	7	1	-	-
045 Castel Condino	1	1	3	-	5	1	-	-	5	-	-	-
046 Castelfondo	7	2	8	1	6	1	3	1	9	1	2	-
048 Castello Tesino	8	4	21	5	22	3	7	1	15	-	1	-
047 Castello-Molina di Fiemme	16	3	12	6	33	8	2	-	36	1	-	-
049 Castelnovo	7	2	15	-	20	1	3	2	12	1	3	-
050 Cavalese	38	8	35	11	81	4	11	2	96	18	1	-
051 Cavareno	10	1	8	1	40	5	4	-	35	-	2	-
052 Cavedago	3	1	2	2	8	7	-	-	7	5	-	-
053 Cavedine	16	4	23	1	37	4	15	2	59	5	1	-
054 Cavizzana	3	1	2	1	1	-	-	1	1	-	-	-
055 Cembra	10	1	15	1	15	5	18	-	34	1	-	-
056 Centa San Nicolò	8	1	6	1	21	3	-	-	15	3	-	-
057 Cimego	2	-	4	-	16	2	5	1	10	1	-	-
058 Cimone	5	1	4	4	1	4	1	-	8	3	1	-
059 Cinte Tesino	1	1	4	-	6	-	-	-	5	-	1	-
060 Cis	7	-	6	-	3	-	2	1	5	1	2	-
061 Civezzano	33	6	28	-	102	-	6	1	59	3	1	-
062 Cles	53	6	55	11	168	7	45	5	120	5	3	-
063 Cloz	5	-	7	-	7	1	4	2	14	-	-	-
064 Commezzadura	12	1	8	4	7	-	2	1	12	2	-	-
065 Concei	8	1	5	3	26	2	1	-	7	8	-	1
066 Condino	18	3	12	-	16	-	13	4	20	2	-	-
067 Coredo	12	4	10	2	30	7	9	2	25	4	2	-

Tavola 2.1 segue - Movimento anagrafico per Comune nell'anno 2001. Periodi 1-1/21-10 e 22-10/31-12

PROVINCE/REGIONI	ISCRIZIONI E CANCELLAZIONI ANAGRAFICHE											
	PER MOVIMENTO NATURALE				PER TRASFERIMENTO DI RESIDENZA							
					ISCRITTI				CANCELLATI			
	NATI VIVI		MORTI		DA ALTRO COMUNE		DALL'ESTERO		PER ALTRO COMUNE		PER L'ESTERO	
	dall' 1-1-01	dal 22-10-01	dall' 1-1-01	dal 22-10-01	dall' 1-1-01	dal 22-10-01	dall' 1-1-01	dal 22-10-01	dall' 1-1-01	dal 22-10-01	dall' 1-1-01	dal 22-10-01
al	al	al	al	al	al	al	al	al	al	al	al	
21-10-01	31-12-01	21-10-01	31-12-01	21-10-01	31-12-01	21-10-01	31-12-01	21-10-01	31-12-01	21-10-01	31-12-01	
068 Croviana	11	2	5	1	13	1	-	1	10	3	-	-
069 Cunevo	2	-	3	1	10	-	2	2	8	-	-	-
070 Daiano	8	-	9	2	21	10	2	1	15	1	-	-
071 Dambel	3	1	6	-	5	-	-	1	3	-	-	-
072 Daone	3	-	5	-	8	1	-	-	5	2	-	-
073 Darè	-	2	-	-	16	2	5	1	8	-	-	-
074 Denno	8	3	9	1	17	-	10	1	17	-	1	-
075 Dimaro	8	1	8	3	25	-	7	-	23	4	2	-
076 Don	1	-	1	1	2	1	2	-	12	-	-	-
077 Dorsino	1	-	1	2	3	-	1	-	2	-	-	-
078 Drena	1	2	2	1	8	-	-	-	5	3	-	-
079 Dro	32	6	21	3	108	9	21	5	80	8	3	-
080 Faedo	5	-	1	1	22	-	5	-	7	-	1	-
081 Fai della Paganella	7	2	7	2	5	1	-	-	9	-	-	-
082 Faver	7	3	6	2	13	1	2	-	13	8	3	-
083 Fivè	13	2	8	1	15	-	11	-	24	1	2	-
084 Fiera di Primiero	2	1	2	-	21	6	1	-	8	2	-	-
085 Fierozzo	9	-	-	2	-	-	-	-	4	5	-	-
086 Flavon	8	2	3	2	5	-	-	1	8	-	-	-
087 Folgaria	26	6	52	7	60	-	23	3	54	1	-	-
088 Fondo	12	3	8	2	57	5	11	1	35	-	-	-
089 Fornace	12	5	7	3	32	-	9	1	39	6	-	-
090 Frassilongo	1	-	1	2	2	-	-	-	6	-	-	-
091 Gamiga Terme	3	-	2	-	7	1	-	-	11	4	-	-
092 Giovo	22	3	22	2	17	2	2	-	33	3	7	-
093 Giustino	5	2	3	1	15	-	9	-	25	2	2	-
094 Grauno	1	-	2	-	2	-	-	-	1	-	-	-
095 Grigno	23	4	22	8	22	-	13	5	24	-	1	-
096 Grumes	9	1	6	1	3	-	3	-	2	-	-	-
097 Imer	6	1	12	2	15	4	-	-	22	-	-	-
098 Isera	20	3	17	3	39	6	4	1	66	14	-	-
099 Ivano-Fracena	6	1	-	-	5	9	2	1	19	8	-	-
100 Lardaro	1	-	-	-	1	-	1	-	1	-	-	-
101 Lasino	14	3	12	1	48	5	-	1	32	1	1	-
102 Lavarone	10	-	14	2	32	1	-	-	10	-	5	-
103 Lavis	85	14	41	8	177	9	15	-	151	20	4	-
104 Levico Terme	63	10	55	7	143	15	37	7	140	14	3	-
105 Lisignago	4	1	8	-	6	-	8	-	6	-	-	-
106 Livo	6	2	9	3	11	1	9	2	13	-	-	-
107 Lomaso	18	3	14	-	45	-	7	-	30	-	1	-
108 Lona-Lases	6	-	5	3	14	-	6	-	11	-	-	-
109 Lusema	4	-	6	-	4	1	7	-	1	2	-	-
110 Malè	17	2	12	6	23	9	11	-	31	-	1	-
111 Malosco	-	-	3	-	15	-	2	-	25	5	-	-
112 Massimeno	-	-	1	-	9	-	2	-	5	-	-	-
113 Mazzin	4	2	2	3	12	-	1	1	8	2	-	-
114 Mezzana	15	1	12	-	5	-	3	-	11	2	3	-
115 Mezzano	15	3	7	2	13	-	7	-	40	4	1	-
116 Mezzocorona	45	5	35	7	86	5	19	1	109	19	1	4
117 Mezzolombardo	63	11	39	12	183	15	39	2	156	5	16	1
118 Moena	13	7	23	2	35	-	7	1	38	10	2	-
119 Molina di Ledro	16	-	12	4	27	1	9	-	19	7	1	-
120 Molveno	10	4	6	2	21	3	8	1	6	4	-	-
121 Monclassico	6	-	4	3	11	3	8	-	20	-	-	-
122 Montagne	1	1	2	-	10	-	1	-	11	-	1	-
123 Mori	68	18	57	10	146	18	19	2	127	12	7	1
124 Nago-Torbole	18	1	24	2	62	7	15	3	39	2	7	-
125 Nanno	3	2	5	1	6	-	4	-	6	-	1	-
126 Nave San Rocco	12	4	7	2	11	-	11	-	30	-	-	-
127 Nogaredo	16	1	11	-	46	-	1	-	37	9	-	-
128 Nomi	20	3	18	2	32	-	10	-	36	1	-	-
129 Novaledo	6	1	4	-	14	-	4	1	30	1	3	-
130 Ospedaletto	7	-	5	1	12	-	5	1	15	2	-	-
131 Ossana	8	1	6	1	8	-	1	-	14	2	-	-
132 Padergnone	6	1	2	1	22	3	2	-	10	1	-	-
133 Palù del Fersina	1	-	1	1	2	-	-	-	3	1	-	-
134 Panchià	9	1	3	1	14	1	2	-	22	3	-	-

Tavola 2.1 segue - Movimento anagrafico per Comune nell'anno 2001. Periodi 1-1/21-10 e 22-10/31-12

PROVINCE/REGIONI	ISCRIZIONI E CANCELLAZIONI ANAGRAFICHE											
	PER MOVIMENTO NATURALE				PER TRASFERIMENTO DI RESIDENZA							
					ISCRITTI				CANCELLATI			
	NATI VIVI		MORTI		DA ALTRO COMUNE		DALL'ESTERO		PER ALTRO COMUNE		PER L'ESTERO	
dall' 1-1-01	dal 22-10-01	dall' 1-1-01	dal 22-10-01	dall' 1-1-01	dal 22-10-01	dall' 1-1-01	dal 22-10-01	dall' 1-1-01	dal 22-10-01	dall' 1-1-01	dal 22-10-01	
al 31-12-01	al 31-12-01	al 31-12-01	al 31-12-01	al 31-12-01	al 31-12-01	al 31-12-01	al 31-12-01	al 31-12-01	al 31-12-01	al 31-12-01	al 31-12-01	
136 Peio	15	2	16	9	13	2	3	-	13	-	-	-
137 Pellizzano	4	2	13	3	20	-	4	1	12	-	-	-
138 Pelugo	6	1	3	1	9	-	-	1	7	-	-	-
139 Pergine Valsugana	157	37	109	35	423	17	63	3	260	27	14	7
140 Pieve di Bono	9	5	14	2	12	-	5	-	19	4	-	-
141 Pieve di Ledro	9	-	3	-	17	3	1	-	13	1	-	-
142 Pieve Tesino	3	3	9	1	13	1	4	-	11	-	-	-
143 Pinzolo	26	10	18	3	46	1	8	-	52	2	3	-
144 Pomarolo	14	7	13	5	59	1	3	3	44	-	-	-
145 Pozza di Fassa	22	6	9	6	18	-	1	-	26	-	5	-
146 Praso	3	1	3	1	-	-	-	-	1	-	-	-
147 Predazzo	44	11	38	8	74	11	31	1	59	3	1	-
148 Preore	4	-	1	-	4	-	-	-	9	1	-	-
149 Prezzo	2	-	4	3	-	-	-	-	-	-	-	-
150 Rabbi	8	2	17	6	10	1	5	6	7	-	-	-
151 Ragoli	4	-	10	-	9	3	5	-	15	1	-	-
152 Revò	8	1	7	1	11	-	5	3	26	1	4	-
153 Riva del Garda	118	37	119	33	413	53	71	9	344	41	50	1
154 Romallo	4	-	5	1	7	-	4	-	9	-	2	-
155 Romano	5	5	8	1	29	1	10	1	26	-	1	-
156 Roncegno	19	3	17	9	35	6	15	-	30	2	3	-
157 Ronchi Valsugana	4	-	1	-	11	-	-	-	7	2	2	-
158 Roncone	12	2	12	3	14	4	2	-	10	4	1	-
135 Ronzo-Chienis	8	1	4	-	21	1	3	4	15	-	-	-
159 Ronzone	4	1	5	2	7	-	-	1	9	-	-	-
160 Roverè della Luna	21	2	7	3	18	2	6	-	20	8	-	-
161 Rovereto	248	37	248	38	622	61	173	9	622	30	23	2
162 Ruffrè	3	1	3	-	12	-	1	-	10	1	4	-
163 Rumo	7	-	7	1	6	-	18	-	14	-	-	-
164 Sagron Mis	-	1	1	1	2	-	-	-	3	-	-	-
165 Samone	2	1	10	1	5	2	5	-	5	2	1	-
166 San Lorenzo in Banale	10	2	10	1	9	2	2	-	9	-	-	-
167 San Michele all'Adige	22	4	10	2	83	6	17	5	75	14	4	-
168 Sant'Orsola Terme	8	1	9	-	26	-	3	1	16	-	-	-
169 Sanzeno	4	3	13	1	21	1	7	1	24	-	-	-
170 Samonico	4	1	6	2	25	2	5	-	20	-	1	-
171 Scurelle	11	1	7	5	41	7	7	-	14	6	1	-
172 Segonzano	10	5	7	5	28	1	11	1	30	-	1	-
173 Sfruz	5	-	3	-	4	-	1	-	5	5	-	-
174 Siror	17	3	12	1	20	-	5	-	31	6	-	-
175 Smarano	9	1	3	1	6	-	15	1	16	-	10	-
176 Soraga	9	-	3	1	7	-	-	-	5	-	-	-
177 Sover	4	1	15	2	8	-	8	-	15	1	-	-
178 Spera	5	1	-	1	-	-	1	-	6	2	-	-
179 Spiazzo	8	2	13	1	24	-	4	-	26	4	4	-
180 Spomaggiore	10	3	8	-	15	-	6	2	20	2	2	-
181 Spominore	7	2	5	1	9	1	5	-	15	-	-	-
182 Stenico	8	2	17	-	11	1	7	3	9	5	-	-
183 Storo	45	10	30	6	38	5	16	1	43	10	1	-
184 Strembo	3	2	5	-	7	-	5	-	6	-	2	-
185 Strigno	10	2	11	1	32	5	21	5	36	15	1	-
186 Taio	24	7	16	2	32	3	23	1	53	1	1	-
187 Tassullo	10	4	13	2	27	-	6	-	15	1	1	-
188 Telve	13	2	16	5	53	4	6	-	34	6	1	-
189 Telve di Sopra	3	1	1	3	3	8	3	1	9	1	-	-
190 Tenna	6	1	8	1	31	2	2	1	11	1	1	-
191 Tenno	16	4	17	-	54	-	7	-	38	-	5	-
192 Terlago	14	2	11	-	22	1	1	1	26	9	1	-
193 Terragnolo	4	1	12	1	18	-	3	-	13	-	-	-
194 Terres	2	-	5	1	8	8	4	6	9	-	-	-
195 Terzolas	2	-	6	1	14	-	4	-	14	-	-	-
196 Tesero	35	5	14	4	72	-	4	-	33	3	6	2
197 Tiarno di Sopra	12	7	8	2	4	-	6	-	12	2	-	-
198 Tiarno di Sotto	8	1	3	3	18	-	4	-	20	-	-	-
199 Tione di Trento	25	8	18	6	53	10	11	4	76	7	5	-
200 Ton	11	-	16	4	29	2	2	1	12	-	-	-
201 Tonadico	8	5	16	2	31	5	10	1	27	4	2	-

Tavola 2.1 segue - Movimento anagrafico per Comune nell'anno 2001. Periodi 1-1/21-10 e 22-10/31-12

PROVINCE/REGIONI	ISCRIZIONI E CANCELLAZIONI ANAGRAFICHE											
	PER MOVIMENTO NATURALE				PER TRASFERIMENTO DI RESIDENZA							
					ISCRITTI				CANCELLATI			
	NATI VIVI		MORTI		DA ALTRO COMUNE		DALL'ESTERO		PER ALTRO COMUNE		PER L'ESTERO	
dall' 1-1-01	dal 22-10-01	dall' 1-1-01	dal 22-10-01	dall' 1-1-01	dal 22-10-01	dall' 1-1-01	dal 22-10-01	dall' 1-1-01	dal 22-10-01	dall' 1-1-01	dal 22-10-01	
al	al	al	al	al	al	al	al	al	al	al	al	
21-10-01	31-12-01	21-10-01	31-12-01	21-10-01	31-12-01	21-10-01	31-12-01	21-10-01	31-12-01	21-10-01	31-12-01	
202 Torcegno	6	-	6	-	7	3	4	1	4	2	1	-
203 Trambileno	12	1	10	2	22	-	10	-	24	8	-	-
204 Transacqua	13	6	16	-	36	2	7	3	25	4	2	-
205 Trento	870	108	763	99	1.685	113	536	38	1.743	68	105	2
206 Tres	11	3	3	-	18	-	6	-	15	3	-	-
207 Tuenno	18	3	22	-	17	3	14	3	37	1	-	-
208 Valda	1	-	3	-	2	4	3	-	3	-	2	-
209 Valfioriana	6	-	3	1	9	-	8	-	2	4	-	-
210 Vallarsa	9	5	6	2	19	3	5	1	25	7	2	-
211 Varena	9	1	8	2	12	6	2	-	15	1	-	-
212 Vattaro	11	4	6	-	27	5	2	-	22	5	-	-
213 Vermiglio	14	2	16	-	15	-	5	-	16	-	-	-
214 Vervò	5	-	8	-	32	1	22	2	16	1	-	-
215 Vezzano	17	4	10	5	44	2	5	-	21	-	-	-
216 Vignola-Falesina	-	-	3	-	2	3	-	-	6	2	-	-
217 Vigo di Fassa	14	1	7	1	16	-	11	-	12	-	4	1
220 Vigo Rendena	5	1	2	-	2	2	1	-	5	1	-	-
219 Vigolo Vattaro	15	4	15	-	53	8	9	-	29	1	-	-
221 Villa Agnedo	8	3	6	2	23	2	8	-	15	3	-	-
222 Villa Lagarina	32	5	16	2	79	5	6	1	87	3	2	-
223 Villa Rendena	13	1	9	1	22	-	8	1	6	4	1	-
224 Volano	27	6	19	4	92	-	17	-	61	-	-	-
225 Zambana	21	2	8	7	44	-	8	-	47	2	-	-
226 Ziano di Fiemme	19	3	13	3	40	8	1	-	17	4	-	-
227 Zuclo	-	1	4	3	4	2	-	-	1	4	-	-
TOTALE	4.171	784	3.630	687	9.296	781	2.277	244	8.536	754	427	26
023 - PROVINCIA DI VERONA												
001 Afì	22	7	16	3	83	9	6	2	51	1	-	-
002 Albaredo d'Adige	34	5	45	12	73	15	21	8	82	23	1	-
003 Angiari	12	1	12	3	31	4	14	1	38	4	-	-
004 Arcole	44	12	36	8	117	18	8	8	83	6	9	-
005 Badia Calavena	20	5	18	6	73	1	15	1	68	11	-	-
006 Bardolino	42	5	45	7	161	9	24	-	146	8	12	1
007 Belfiore	22	7	16	2	45	1	9	1	51	8	-	-
008 Bevilacqua	18	7	9	-	46	5	8	-	30	11	-	-
009 Bonavigo	13	8	11	1	30	2	8	-	39	5	1	-
010 Boschi Sant'Anna	10	1	5	4	31	5	4	-	30	1	-	-
011 Bosco Chiesanuova	29	7	29	5	103	-	17	-	55	8	6	-
012 Bovolone	101	26	79	18	166	44	48	5	188	14	16	5
013 Brentino Belluno	13	4	11	2	26	5	9	-	42	1	5	-
014 Brenzone	22	4	41	7	59	17	14	4	50	1	3	-
015 Bussolengo	152	28	91	10	608	35	92	6	417	35	35	4
016 Buttapietra	52	13	25	4	232	8	45	2	162	14	-	-
017 Caldiero	42	6	38	5	199	12	34	11	172	14	12	1
018 Caprino Veronese	56	9	62	9	161	8	17	7	97	12	3	-
019 Casaleone	45	2	35	8	82	3	32	1	95	14	-	-
020 Castagnaro	20	3	56	5	37	1	4	2	43	2	-	-
021 Castel d'Azzano	77	29	50	9	364	10	31	2	289	33	8	2
022 Castelnuovo del Garda	73	24	61	17	316	27	36	6	162	14	11	-
023 Cavaion Veronese	36	6	16	2	120	6	18	1	107	6	3	-
024 Cazzano di Tramigna	9	2	13	-	24	2	4	6	9	8	-	-
025 Cerea	110	32	120	30	295	47	21	1	210	10	5	-
026 Cerro Veronese	16	7	6	2	71	1	23	-	61	6	1	-
027 Cologna Veneta	75	7	78	24	139	13	35	12	142	6	9	-
028 Colognola ai Colli	45	13	46	8	252	12	20	7	173	7	-	-
029 Concamarise	7	-	7	1	13	-	2	1	11	2	-	-
030 Costermano	24	9	14	3	129	9	6	-	52	3	6	-
031 Doicè	11	6	17	3	69	9	22	2	70	3	1	-
032 Erbè	6	1	10	1	13	-	11	1	24	6	3	-
033 Erbezzo	4	2	3	3	16	5	2	1	9	2	-	-
034 Ferrara di Monte Baldo	1	-	2	-	9	2	-	-	7	-	-	-
035 Fumane	31	11	25	2	112	6	30	-	67	17	3	-
036 Garda	35	6	23	4	121	16	18	6	108	9	2	-
037 Gazzo Veronese	34	6	58	10	88	15	17	2	101	11	1	-
038 Grezzana	88	13	44	12	209	-	74	-	180	6	-	-

Tavola 2.1 segue - Movimento anagrafico per Comune nell'anno 2001. Periodi 1-1/21-10 e 22-10/31-12

PROVINCE/REGIONI	ISCRIZIONI E CANCELLAZIONI ANAGRAFICHE											
	PER MOVIMENTO NATURALE				PER TRASFERIMENTO DI RESIDENZA							
					ISCRITTI				CANCELLATI			
	NATI VIVI		MORTI		DA ALTRO COMUNE		DALL'ESTERO		PER ALTRO COMUNE		PER L'ESTERO	
	dall' 1-1-01 al 21-10-01	dal 22-10-01 al 31-12-01	dall' 1-1-01 al 21-10-01	dal 22-10-01 al 31-12-01	dall' 1-1-01 al 21-10-01	dal 22-10-01 al 31-12-01	dall' 1-1-01 al 21-10-01	dal 22-10-01 al 31-12-01	dall' 1-1-01 al 21-10-01	dal 22-10-01 al 31-12-01	dall' 1-1-01 al 21-10-01	dal 22-10-01 al 31-12-01
039 Illasi	37	11	32	1	88	9	18	4	111	2	2	-
040 Isola della Scala	72	20	74	20	186	15	43	6	170	8	17	-
041 Isola Rizza	22	3	17	6	98	7	14	2	57	16	1	-
042 Lavagno	66	14	26	5	170	10	21	7	191	13	3	-
043 Lazise	53	14	48	14	216	1	47	4	181	8	6	-
044 Legnago	145	31	186	57	361	117	65	13	363	98	11	-
045 Malcesine	25	6	36	8	48	15	20	2	55	29	4	-
046 Marano di Valpolicella	21	7	20	6	51	8	4	-	27	8	2	-
047 Mezzane di Sotto	12	4	24	4	51	2	6	-	45	5	-	-
048 Minerbe	39	8	47	9	79	9	17	5	78	6	3	-
049 Montecchia di Crosara	38	7	32	6	81	5	46	-	88	1	4	2
050 Monteforte d'Alpone	72	15	65	8	165	11	56	12	156	36	15	-
051 Mozzecane	38	9	20	5	145	11	25	2	117	22	3	-
052 Negrar	135	30	88	18	409	26	58	3	353	4	22	-
053 Nogara	57	8	62	20	203	30	26	7	127	18	-	-
054 Nogarole Rocca	27	6	25	6	66	7	23	4	93	-	4	-
055 Oppeano	68	11	54	12	219	21	31	12	156	15	5	-
056 Palù	7	4	9	-	16	1	7	-	22	-	-	-
057 Pastrengo	20	4	17	2	56	7	23	2	69	5	4	-
058 Pescantina	124	33	79	21	482	13	51	4	254	2	4	-
059 Peschiera del Garda	63	10	62	9	238	10	65	8	299	15	21	-
060 Povegliano Veronese	60	26	32	11	183	48	16	5	155	22	4	-
061 Pressana	14	3	19	2	45	2	15	4	57	2	7	-
062 Rivoli Veronese	10	7	16	2	46	-	3	1	36	-	4	-
063 Ronca	42	6	21	4	48	15	20	5	88	8	2	-
064 Ronco all'Adige	28	9	42	15	153	1	5	-	84	5	3	-
065 Roverchiara	20	5	17	3	43	3	16	4	54	3	5	-
067 Roverè Veronese	13	6	13	3	19	-	14	4	33	-	-	-
066 Roveredo di Guà	18	2	7	2	17	7	5	2	23	2	3	-
068 Salizole	18	9	28	5	57	14	6	2	66	14	5	4
069 San Bonifacio	188	34	104	23	447	22	115	20	365	15	20	2
070 San Giovanni Ilarione	50	7	41	3	68	10	36	9	77	8	4	4
071 San Giovanni Lupatoto	167	45	170	26	467	-	91	1	459	16	6	-
073 San Martino Buon Albergo	108	30	84	14	343	10	51	5	388	15	11	-
074 San Mauro di Saline	4	-	4	-	28	5	1	1	8	-	-	-
075 San Pietro di Morubio	18	7	18	4	42	1	6	4	44	15	2	-
076 San Pietro in Cariano	123	29	77	13	328	11	44	1	316	3	8	-
079 San Zeno di Montagna	8	1	9	1	47	2	3	-	49	-	-	-
072 Sanguinetto	22	2	40	10	73	2	5	6	96	17	5	-
077 Sant'Ambrogio di Valpolicella	106	21	89	21	274	11	46	15	192	18	9	1
078 Sant'Anna d'Alfaedo	22	4	19	4	38	2	15	1	37	11	-	-
080 Selva di Progno	10	2	14	-	18	-	8	-	21	-	-	-
081 Soave	49	18	29	8	169	11	19	8	146	9	1	-
082 Sommacampagna	100	38	81	16	442	35	68	5	278	12	12	-
083 Sona	133	32	94	14	387	12	71	6	393	22	4	1
084 Sorgà	18	6	28	6	51	6	20	3	69	3	3	-
085 Terrazzo	11	5	20	4	31	6	1	1	52	22	2	-
086 Torri del Benaco	18	4	20	6	66	8	10	3	55	28	22	1
087 Tregnago	31	7	40	9	91	1	14	5	59	1	1	-
088 Trevenzuolo	22	2	14	3	76	2	9	2	56	2	5	-
089 Valeggio sul Mincio	92	18	69	20	283	13	66	5	194	19	10	-
090 Velo Veronese	6	-	9	-	8	1	-	-	17	4	-	-
091 Verona	1.881	409	2.008	525	4.359	271	1.865	93	4.726	184	253	5
092 Veronella	27	7	32	10	104	12	15	5	70	1	2	-
093 Vestenanova	21	3	29	1	29	7	39	5	52	8	-	-
094 Vigasio	72	16	37	9	177	13	30	-	173	6	1	-
095 Villa Bartolomea	31	4	58	13	76	13	14	4	49	17	-	-
096 Villafranca di Verona	271	64	232	44	785	53	103	13	652	38	25	-
097 Zevio	112	31	74	21	351	49	47	8	241	18	11	-
098 Zimella	41	5	33	6	109	2	20	5	83	8	4	-
TOTALE	6.577	1.513	6.067	1.368	18.529	1.398	4.397	465	16.746	1.229	741	33
024 - PROVINCIA DI VICENZA												
001 Agugliaro	8	2	16	4	35	5	8	1	51	6	1	-
002 Albettono	19	5	14	3	24	1	7	3	44	-	4	-
003 Alonte	12	4	3	-	76	12	3	-	35	1	-	-

Tavola 2.1 segue - Movimento anagrafico per Comune nell'anno 2001. Periodi 1-1/21-10 e 22-10/31-12

PROVINCE/REGIONI	ISCRIZIONI E CANCELLAZIONI ANAGRAFICHE													
	PER MOVIMENTO NATURALE				PER TRASFERIMENTO DI RESIDENZA									
					ISCRITTI					CANCELLATI				
	NATI VIVI		MORTI		DA ALTRO COMUNE		DALL'ESTERO			PER ALTRO COMUNE		PER L'ESTERO		
	dall' 1-1-01	dal 22-10-01	dall' 1-1-01	dal 22-10-01	dall' 1-1-01	dal 22-10-01	dall' 1-1-01	dal 22-10-01	dall' 1-1-01	dal 22-10-01	dall' 1-1-01	dal 22-10-01	dall' 1-1-01	dal 22-10-01
al 21-10-01	al 31-12-01	al 21-10-01	al 31-12-01	al 21-10-01	al 31-12-01	al 21-10-01	al 31-12-01	al 21-10-01	al 31-12-01	al 21-10-01	al 31-12-01	al 21-10-01	al 31-12-01	
004 Altavilla Vicentina	93	22	37	6	322	22	31	5	343	31	15	2		
005 Altissimo	26	2	10	-	67	-	44	-	64	-	41	-		
006 Arcugnano	51	19	44	5	217	8	18	2	126	7	6	-		
007 Arsiero	23	7	50	7	95	11	19	1	65	8	1	-		
008 Arzignano	222	43	132	41	419	44	256	17	450	25	22	2		
009 Asiago	45	9	55	9	76	4	13	3	117	2	2	-		
010 Asigliano Veneto	5	1	7	3	17	1	6	4	14	1	2	-		
011 Barbarano Vicentino	39	4	33	3	109	6	36	1	47	1	8	-		
012 Bassano del Grappa	341	73	332	73	1.125	25	238	8	938	49	39	1		
013 Bolzano Vicentino	55	14	24	5	140	15	14	2	112	4	3	-		
014 Breganze	48	18	71	11	172	17	35	6	88	9	6	-		
015 Brendola	55	11	35	16	144	1	24	2	110	8	2	-		
016 Bressanvido	29	6	10	6	45	-	18	-	51	1	-	-		
017 Brogliano	32	11	16	1	83	12	16	-	70	10	-	-		
018 Caldogno	86	28	48	15	290	14	27	4	292	19	14	4		
019 Caltrano	23	2	21	3	70	-	13	1	53	4	4	-		
020 Calvene	7	2	3	1	28	-	-	-	21	-	1	-		
021 Camisano Vicentino	72	20	63	10	230	23	60	6	156	15	10	-		
022 Campiglia dei Berici	15	4	11	5	22	-	1	-	36	1	-	-		
023 Campolongo sul Brenta	9	1	7	-	24	-	8	-	16	-	3	-		
024 Carrè	26	14	14	3	98	3	17	1	94	12	1	-		
025 Cartigliano	29	9	23	8	60	4	8	2	61	5	3	-		
026 Cassola	121	30	56	12	434	19	56	10	396	18	3	-		
027 Castegnero	20	6	16	1	86	8	15	3	56	7	-	-		
028 Castelgomberto	57	6	28	3	151	18	20	4	78	15	5	-		
029 Chiampo	109	21	80	10	169	3	105	3	252	6	16	-		
030 Chiuppano	21	2	18	1	48	-	4	-	49	5	-	-		
031 Cismano del Grappa	4	2	13	1	41	1	9	-	20	-	1	-		
032 Cogollo del Cengio	34	5	28	9	77	9	17	1	77	1	2	-		
033 Conco	20	3	15	5	24	4	11	-	56	-	3	-		
034 Comedo Vicentino	86	28	77	11	210	31	61	3	205	11	16	1		
035 Costabissara	48	6	27	3	161	16	8	1	183	14	4	-		
036 Creazzo	71	29	49	9	308	-	42	2	238	-	2	-		
037 Crespadoro	21	3	7	3	31	1	26	4	52	-	2	-		
038 Dueville	106	34	74	25	321	45	36	7	216	40	6	-		
039 Enego	17	2	21	2	14	-	15	6	35	4	-	-		
040 Fara Vicentino	38	9	27	11	79	5	12	1	70	16	1	-		
041 Foza	5	-	6	-	3	3	-	-	17	4	-	-		
042 Gallio	29	2	13	3	37	1	1	1	26	-	2	-		
043 Gambellara	27	10	21	7	97	4	35	3	125	14	5	-		
044 Gambugliano	3	-	8	1	15	2	1	-	11	-	-	-		
045 Grancona	14	2	8	-	30	-	20	-	35	-	-	-		
046 Grisignano di Zocco	24	7	21	3	109	2	21	6	114	16	1	-		
047 Grumolo delle Abbadesse	40	17	22	6	89	9	25	5	118	11	2	-		
048 Isola Vicentina	92	21	69	19	145	2	27	3	140	11	10	-		
049 Laghi	1	-	3	-	6	-	-	-	6	-	-	-		
050 Lastebasse	3	-	4	1	4	1	1	-	4	-	-	-		
051 Longare	38	11	26	10	143	5	24	1	126	9	2	-		
052 Lonigo	133	27	103	17	315	31	109	7	315	35	8	-		
053 Lugo di Vicenza	28	1	20	8	104	3	21	2	91	7	2	-		
054 Lusiana	26	7	25	7	35	7	17	2	67	-	10	-		
055 Malo	119	13	66	14	242	25	63	5	234	13	19	4		
056 Marano Vicentino	104	14	51	13	201	26	18	5	146	39	15	1		
057 Marostica	103	24	97	18	212	11	28	1	220	26	14	-		
058 Mason Vicentino	27	6	20	6	64	6	11	-	57	3	-	-		
059 Molvena	22	4	12	3	53	1	5	-	37	2	1	-		
063 Monte di Malo	34	6	16	4	72	11	2	2	56	9	-	-		
060 Montebello Vicentino	57	5	54	12	160	6	47	7	162	10	10	-		
061 Montecchio Maggiore	213	38	124	26	508	39	144	12	479	33	59	-		
062 Montecchio Precalcino	48	9	35	4	79	8	16	1	98	10	-	-		
064 Montegalda	22	3	25	8	75	11	14	-	68	13	3	-		
065 Montegaldelta	26	5	7	2	45	12	10	1	49	4	-	-		
066 Monteviale	28	3	13	4	43	1	4	-	77	4	2	-		
067 Monticello Conte Otto	56	19	30	15	241	18	43	2	243	29	12	-		
068 Montorso Vicentino	28	4	13	1	57	6	17	2	75	6	9	1		
069 Mossano	11	-	35	10	45	10	5	3	47	19	-	-		
070 Mussolente	65	16	27	9	186	6	34	2	175	7	5	-		

Tavola 2.1 segue - Movimento anagrafico per Comune nell'anno 2001. Periodi 1-1/21-10 e 22-10/31-12

PROVINCE/REGIONI	ISCRIZIONI E CANCELLAZIONI ANAGRAFICHE											
	PER MOVIMENTO NATURALE				PER TRASFERIMENTO DI RESIDENZA							
					ISCRITTI				CANCELLATI			
	NATI VIVI		MORTI		DA ALTRO COMUNE		DALL'ESTERO		PER ALTRO COMUNE		PER L'ESTERO	
	dall' 1-1-01 al 21-10-01	dal 22-10-01 al 31-12-01	dall' 1-1-01 al 21-10-01	dal 22-10-01 al 31-12-01	dall' 1-1-01 al 21-10-01	dal 22-10-01 al 31-12-01	dall' 1-1-01 al 21-10-01	dal 22-10-01 al 31-12-01	dall' 1-1-01 al 21-10-01	dal 22-10-01 al 31-12-01	dall' 1-1-01 al 21-10-01	dal 22-10-01 al 31-12-01
071 Nanto	25	6	17	3	61	-	16	2	42	-	-	-
072 Nogarole Vicentino	11	2	6	4	20	-	6	1	6	4	2	-
073 Nove	48	7	34	1	78	17	9	1	90	4	1	1
074 Noventa Vicentina	46	26	57	12	202	7	31	6	141	16	6	-
075 Orgiano	33	8	18	6	63	6	6	-	84	2	3	-
076 Pedemonte	8	-	13	2	15	-	8	1	21	8	-	-
077 Pianezze	16	2	10	1	40	-	1	-	33	7	-	-
078 Plovene Rocchette	70	15	51	17	202	10	51	10	203	9	3	1
079 Poiana Maggiore	42	6	25	1	54	4	16	2	85	4	3	-
080 Posina	4	1	5	3	32	2	10	1	23	-	1	-
081 Pove del Grappa	33	13	16	3	71	8	2	-	59	19	2	-
082 Pozzoleone	24	7	10	5	61	1	19	2	32	2	9	1
083 Quinto Vicentino	34	14	20	7	133	11	26	5	123	11	15	1
084 Recoaro Terme	65	14	67	17	76	3	26	9	201	13	7	-
085 Roana	30	3	37	8	68	3	17	1	72	4	1	-
086 Romano d'Ezzelino	126	27	56	19	394	40	62	4	432	21	11	-
087 Rosà	99	20	75	11	223	19	83	3	249	14	17	1
088 Rossano Veneto	62	8	42	11	96	6	15	-	149	2	7	-
089 Rotzo	3	1	6	1	10	2	-	-	7	-	-	-
090 Salcedo	15	2	10	2	23	-	5	-	28	2	-	-
092 San Germano dei Berici	13	3	7	3	23	3	9	-	21	-	-	-
093 San Nazario	15	2	9	2	46	-	21	2	45	2	2	-
094 San Pietro Mussolino	14	5	6	1	41	1	20	1	56	1	1	-
096 San Vito di Leguzzano	21	2	27	3	132	5	10	4	74	2	1	-
091 Sandrigo	66	17	64	16	175	4	22	4	114	11	13	-
095 Santorso	55	13	39	7	121	18	32	2	93	12	1	-
097 Sarcedo	30	11	26	4	112	8	19	-	104	1	3	-
098 Sarego	66	8	29	6	172	9	36	7	159	7	5	-
099 Schiavon	22	5	12	3	18	5	-	1	41	5	-	-
100 Schio	290	61	296	84	634	47	236	30	729	33	24	-
101 Solagna	25	5	20	2	46	5	15	-	37	4	3	1
102 Sossano	34	7	35	9	85	1	29	-	97	-	5	-
103 Sovizzo	55	15	23	6	155	9	29	3	129	16	7	-
104 Tezze sul Brenta	94	26	46	9	161	6	56	12	172	13	8	-
105 Thiene	165	27	163	31	621	7	114	2	562	19	13	1
106 Tonezza del Cimone	3	1	7	1	7	2	5	-	18	-	1	-
107 Torrelvicino	47	7	38	5	150	10	17	8	112	7	5	-
108 Torri di Quartesolo	113	29	49	12	425	33	74	7	354	22	27	-
110 Trissino	73	13	38	11	118	4	36	6	123	24	1	-
111 Valdagno	193	39	226	54	351	33	188	23	376	47	56	6
112 Valdastico	13	1	15	4	19	10	21	-	38	3	3	-
113 Valli del Pasubio	31	7	30	4	48	1	17	1	65	8	2	-
114 Valstagna	14	1	31	7	53	4	17	-	39	5	2	-
115 Velo d'Astico	23	3	13	5	74	1	8	1	54	4	-	-
116 Vicenza	826	169	874	196	2.531	204	890	105	2.493	76	153	-
117 Villaga	18	5	10	2	27	2	4	3	32	2	1	-
118 Villaverla	49	13	25	6	176	26	29	12	101	16	15	-
119 Zanè	56	14	28	5	195	4	10	-	161	7	2	-
120 Zermeghedo	19	6	-	1	39	2	16	2	41	3	-	-
121 Zovencedo	6	3	4	-	27	-	7	-	24	1	3	-
122 Zugliano	45	12	36	7	174	4	27	3	171	6	7	-
TOTALE	6.857	1.503	5.390	1.215	18.435	1.262	4.543	474	17.570	1.189	892	29
025 - PROVINCIA DI BELLUNO												
001 Agordo	31	5	32	4	91	7	15	2	66	9	2	5
002 Alano di Piave	24	9	16	5	69	6	25	1	65	1	3	-
003 Alleghe	12	1	14	3	16	1	5	-	25	4	7	-
004 Arsizè	16	5	32	16	48	1	14	3	41	4	3	-
005 Auronzo di Cadore	28	3	38	7	33	9	16	12	58	-	-	-
006 Belluno	236	55	271	68	631	21	108	11	564	1	41	5
007 Borca di Cadore	5	-	8	1	28	10	2	1	35	-	1	1
008 Calalzo di Cadore	14	4	20	4	65	-	23	1	67	6	1	-
023 Canale d'Agordo	8	2	12	2	8	-	3	-	22	2	1	-
009 Castello Lavazzo	7	3	20	1	16	3	1	1	36	-	-	-
010 Cencenighe Agordino	9	3	21	7	24	2	6	-	16	-	1	-
011 Cesiomaggiore	19	5	32	8	99	9	16	-	70	14	3	5

Tavola 2.1 segue - Movimento anagrafico per Comune nell'anno 2001. Periodi 1-1/21-10 e 22-10/31-12

		ISCRIZIONI E CANCELLAZIONI ANAGRAFICHE											
		PER MOVIMENTO NATURALE				PER TRASFERIMENTO DI RESIDENZA							
						ISCRITTI				CANCELLATI			
PROVINCE/REGIONI	NATI VIVI		MORTI		DA ALTRO COMUNE		DALL'ESTERO		PER ALTRO COMUNE		PER L'ESTERO		
	dall' 1-1-01	dal 22-10-01	dall' 1-1-01	dal 22-10-01	dall' 1-1-01	dal 22-10-01	dall' 1-1-01	dal 22-10-01	dall' 1-1-01	dal 22-10-01	dall' 1-1-01	dal 22-10-01	
	al 21-10-01	al 31-12-01	al 21-10-01	al 31-12-01	al 21-10-01	al 31-12-01	al 21-10-01	al 31-12-01	al 21-10-01	al 31-12-01	al 21-10-01	al 31-12-01	
012 Chies d'Alpago	15	4	24	4	31	2	1	2	12	3	3	-	
013 Cibiana di Cadore	3	-	12	2	4	-	1	-	1	4	-	-	
014 Colle Santa Lucia	5	-	5	2	6	3	-	-	8	4	1	11	
015 Comelico Superiore	19	2	28	4	21	5	3	-	7	2	68	1	
016 Cortina d'Ampezzo	47	6	55	9	86	-	11	-	127	10	11	-	
017 Danta di Cadore	3	1	2	2	4	1	-	-	1	1	-	-	
018 Domegge di Cadore	26	3	16	4	59	1	10	4	47	6	18	-	
019 Falcade	16	4	23	7	19	2	2	1	20	-	2	-	
020 Farra d'Alpago	15	4	17	2	50	1	31	4	60	-	-	-	
021 Feltre	106	26	191	54	295	37	96	19	347	22	25	-	
022 Fonzaso	24	2	36	13	50	1	15	1	41	1	1	-	
024 Forno di Zoldo	11	7	35	9	24	8	2	2	37	4	-	-	
025 Gosaldo	3	-	11	3	5	-	1	-	9	-	1	-	
027 La Valle Agordina	6	1	14	2	18	4	4	-	20	5	6	-	
026 Lamon	17	3	40	10	19	14	14	1	33	11	-	-	
028 Lentiai	16	4	29	7	63	9	10	-	38	8	1	-	
029 Limana	27	4	38	6	135	5	13	-	66	2	-	2	
030 Livinallongo del Col di Lana	12	4	17	3	17	3	4	1	11	3	-	-	
031 Longarone	30	10	46	9	75	3	23	-	87	4	7	-	
032 Lorenzago di Cadore	-	-	5	-	3	-	-	-	11	1	3	-	
033 Lozzo di Cadore	14	5	13	4	30	-	20	1	45	-	2	-	
034 Mei	32	11	48	15	83	9	30	3	94	16	12	-	
035 Ospitale di Cadore	1	1	8	1	4	-	3	-	7	8	-	-	
036 Pedavena	28	9	51	10	106	13	17	4	69	6	3	-	
037 Perarolo di Cadore	3	-	5	-	10	-	1	-	16	-	-	-	
038 Pieve d'Alpago	10	4	16	7	32	-	16	4	49	3	9	-	
039 Pieve di Cadore	25	5	32	4	61	10	28	1	75	1	13	-	
040 Ponte nelle Alpi	42	14	61	14	129	7	34	1	150	4	9	-	
041 Puos d'Alpago	14	5	29	8	88	4	8	6	34	3	2	-	
042 Quero	19	2	16	1	64	7	39	2	43	7	10	-	
043 Rivamonte Agordino	4	-	7	4	16	-	3	-	7	3	3	-	
044 Rocca Pietore	7	2	22	6	17	1	4	-	23	3	1	-	
045 San Gregorio nelle Alpi	15	8	10	3	42	-	-	-	17	3	-	-	
046 San Nicolò di Comelico	4	-	2	1	4	-	4	-	2	1	1	-	
047 San Pietro di Cadore	14	2	16	5	14	3	1	2	19	7	1	-	
049 San Tomaso Agordino	2	1	11	1	19	-	2	-	13	-	1	-	
051 San Vito di Cadore	17	2	10	5	59	3	4	6	54	-	2	-	
048 Santa Giustina	38	14	70	19	142	2	21	4	100	8	3	-	
050 Santo Stefano di Cadore	11	2	26	9	28	1	2	1	30	3	3	-	
052 Sappada	8	-	12	2	7	-	-	-	22	1	6	-	
053 Sedico	63	22	60	14	199	6	28	-	143	8	11	-	
054 Selva di Cadore	1	-	6	3	9	-	-	-	15	-	-	-	
055 Seren del Grappa	10	4	18	7	75	-	6	-	43	10	10	-	
056 Sospirolo	16	4	39	7	55	5	3	-	58	6	35	-	
057 Soverzene	5	-	3	-	10	1	-	-	8	-	-	-	
058 Sovramonte	13	1	18	10	13	3	12	-	14	4	1	-	
059 Taibon Agordino	12	2	18	2	56	4	10	1	54	1	1	-	
060 Tambre	8	2	19	1	18	1	4	-	38	2	1	-	
061 Trichiana	37	6	48	9	81	6	12	1	70	9	4	-	
062 Vallada Agordina	3	2	8	2	8	7	-	-	6	3	-	-	
063 Valle di Cadore	15	-	18	2	39	5	9	1	36	9	4	-	
064 Vas	7	1	12	-	19	2	13	-	12	1	-	-	
065 Vigo di Cadore	9	3	13	4	20	3	10	1	32	3	1	-	
066 Vodo Cadore	7	-	8	2	38	3	6	-	24	-	3	-	
067 Voltago Agordino	10	3	4	5	4	4	5	3	14	-	1	-	
068 Zoldo Alto	7	-	13	4	12	3	-	2	12	1	1	-	
069 Zoppè di Cadore	4	-	2	1	3	1	-	-	1	2	1	-	
TOTALE	1.345	317	1.932	470	3.726	282	830	111	3.497	268	365	30	
026 - PROVINCIA DI TREVISO													
001 Altivole	56	12	45	3	124	2	52	4	96	7	4	-	
002 Arcade	32	7	16	6	126	5	18	3	132	5	6	-	
003 Asolo	82	18	53	13	180	44	100	23	247	29	11	-	
004 Borso del Grappa	46	9	22	10	108	1	23	1	78	16	2	-	
005 Breda di Piave	49	9	45	9	203	36	28	8	113	38	11	1	
006 Caerano di San Marco	59	13	36	11	133	9	41	-	166	9	-	-	

Tavola 2.1 segue - Movimento anagrafico per Comune nell'anno 2001. Periodi 1-1/21-10 e 22-10/31-12

PROVINCE/REGIONI	ISCRIZIONI E CANCELLAZIONI ANAGRAFICHE											
	PER MOVIMENTO NATURALE				PER TRASFERIMENTO DI RESIDENZA							
					ISCRITTI				CANCELLATI			
	NATI VIVI		MORTI		DA ALTRO COMUNE		DALL'ESTERO		PER ALTRO COMUNE		PER L'ESTERO	
	dall' 1-1-01	dal 22-10-01	dall' 1-1-01	dal 22-10-01	dall' 1-1-01	dal 22-10-01	dall' 1-1-01	dal 22-10-01	dall' 1-1-01	dal 22-10-01	dall' 1-1-01	dal 22-10-01
al 21-10-01	al 31-12-01	al 21-10-01	al 31-12-01	al 21-10-01	al 31-12-01	al 21-10-01	al 31-12-01	al 21-10-01	al 31-12-01	al 21-10-01	al 31-12-01	
007 Cappella Maggiore	29	8	39	7	113	3	19	8	108	10	3	-
008 Carbonera	80	11	57	10	359	-	40	1	279	-	10	-
009 Casale sul Sile	100	19	69	12	580	105	23	2	180	44	6	3
010 Casier	77	18	43	7	538	27	25	1	255	23	2	-
011 Castelcuoco	14	6	17	2	63	1	7	3	71	-	6	3
012 Castelfranco Veneto	268	73	221	60	648	44	124	23	558	18	23	-
013 Castello di Godego	59	11	36	8	142	8	36	3	132	8	2	-
014 Cavaso del Tomba	18	6	34	5	81	9	42	7	44	3	4	-
015 Cessalto	25	6	21	4	68	20	22	2	48	4	2	-
016 Chiarano	25	8	22	4	101	5	17	5	69	4	-	-
017 Cimadolmo	33	9	20	6	76	9	32	8	67	9	3	-
018 Cison di Valmarino	25	11	25	7	48	1	21	5	60	1	6	-
019 Codognè	44	12	35	3	68	2	28	5	76	7	2	-
020 Colle Umberto	24	6	41	6	198	5	20	2	120	-	3	-
021 Conegliano	262	48	289	63	907	13	255	7	993	6	66	-
022 Cordignano	59	6	54	6	186	15	24	2	102	10	-	-
023 Comuda	49	13	40	11	134	24	49	3	130	18	13	1
024 Crespano del Grappa	49	5	62	13	135	-	37	2	95	8	5	-
025 Crocetta del Montello	30	6	44	7	131	4	27	6	113	10	12	-
026 Farra di Soligo	70	8	64	10	121	3	75	4	182	3	16	1
027 Follina	25	2	35	13	108	10	28	4	81	1	3	-
028 Fontanelle	41	8	29	6	98	6	22	2	84	4	4	-
029 Fonte	57	9	24	7	148	7	69	7	198	8	47	-
030 Fregona	17	9	42	14	89	2	23	4	47	4	12	-
031 Galarine	36	6	47	11	53	5	28	-	88	2	2	-
032 Giavera del Montello	49	10	36	2	94	7	20	2	83	4	5	-
033 Godega di Sant'Urbano	46	12	42	9	109	12	40	6	130	12	11	2
034 Gorgo al Monticano	28	9	29	5	96	10	22	4	94	11	2	-
035 Istrana	61	18	44	12	188	11	45	4	203	30	6	-
036 Loria	83	17	48	8	162	23	36	4	146	12	10	1
037 Mansuè	31	7	28	3	52	10	44	5	79	7	1	-
038 Mareno di Piave	73	13	46	8	184	1	39	2	199	24	1	-
039 Maser	33	4	30	7	90	7	23	9	112	9	4	-
040 Maserada sul Piave	72	20	41	9	343	25	30	-	104	13	9	1
041 Meduna di Livenza	29	5	19	6	82	3	17	3	50	8	1	-
042 Miane	27	4	26	3	71	3	53	9	83	6	1	-
043 Mogliano Veneto	174	36	179	32	654	60	87	12	782	48	17	-
044 Monastier di Treviso	27	10	32	6	101	2	34	3	97	11	1	-
045 Monfumo	6	3	16	-	31	2	5	2	43	5	-	1
046 Montebelluna	223	53	203	41	781	82	203	24	427	20	25	2
047 Morgano	28	9	17	1	99	11	16	1	70	9	-	-
048 Moriago della Battaglia	32	7	16	5	37	5	32	9	71	4	5	-
049 Motta di Livenza	70	16	77	26	194	5	82	8	255	27	9	1
050 Nervesa della Battaglia	51	12	39	11	110	14	41	3	118	8	7	-
051 Oderzo	124	29	132	31	386	37	116	16	303	27	16	-
052 Ormelle	42	7	26	10	88	1	23	2	82	11	15	4
053 Orsago	23	4	23	8	57	3	26	4	62	2	4	-
054 Paderno del Grappa	18	2	17	1	84	6	13	4	49	6	2	-
055 Paese	168	49	105	26	585	57	86	16	377	43	13	-
056 Pederobba	65	18	58	14	158	14	50	9	202	24	5	-
057 Pieve di Soligo	84	32	80	16	313	13	127	23	225	22	20	-
058 Ponte di Piave	72	8	62	14	239	21	69	5	182	12	11	1
059 Ponzano Veneto	109	22	50	5	351	28	34	12	268	23	14	-
060 Portobuffolè	6	-	4	3	25	-	8	-	11	-	-	1
061 Possagno	16	1	10	3	63	-	27	-	81	-	9	-
062 Povegliano	38	6	27	7	117	25	12	9	70	15	-	-
063 Preganziol	109	28	72	17	559	95	49	8	445	94	8	-
064 Quinto di Treviso	72	12	47	20	212	43	36	10	215	52	4	2
065 Refrontolo	14	3	12	1	34	2	8	-	55	2	-	-
066 Resana	83	22	34	14	193	17	60	3	152	14	1	-
067 Revine Lago	16	6	9	6	55	5	11	3	52	2	7	3
068 Riese Pio X	104	22	55	15	261	8	49	4	249	18	2	-
069 Roncade	78	18	46	19	195	21	46	5	198	22	9	-
070 Salgareda	51	14	33	1	167	12	26	-	114	3	7	-
071 San Biagio di Callata	94	15	58	11	318	17	46	2	299	41	4	-
072 San Fior	57	8	39	4	112	51	54	5	150	31	25	3
073 San Pietro di Fioletto	29	7	43	7	132	-	15	-	68	17	13	-

Tavola 2.1 segue - Movimento anagrafico per Comune nell'anno 2001. Periodi 1-1/21-10 e 22-10/31-12

		ISCRIZIONI E CANCELLAZIONI ANAGRAFICHE											
		PER MOVIMENTO NATURALE				PER TRASFERIMENTO DI RESIDENZA							
						ISCRITTI				CANCELLATI			
PROVINCE/REGIONI	NATI VIVI		MORTI		DA ALTRO COMUNE		DALL'ESTERO		PER ALTRO COMUNE		PER L'ESTERO		
	dall'	dal	dall'	dal	dall'	dal	dall'	dal	dall'	dal	dall'	dal	
	1-1-01	22-10-01	1-1-01	22-10-01	1-1-01	22-10-01	1-1-01	22-10-01	1-1-01	22-10-01	1-1-01	22-10-01	
		al	al	al	al	al	al	al	al	al	al	al	
		21-10-01	31-12-01	21-10-01	31-12-01	21-10-01	31-12-01	21-10-01	31-12-01	21-10-01	31-12-01	21-10-01	31-12-01
074	San Polo di Piave	37	9	25	8	94	19	61	5	101	7	22	-
076	San Vendemiano	88	10	54	16	284	18	35	2	176	14	9	-
077	San Zenone degli Ezzelini	67	13	27	4	178	12	63	12	180	8	10	-
075	Santa Lucia di Piave	57	9	65	11	251	21	60	10	167	8	8	-
078	Sarnede	25	2	23	4	67	13	16	-	68	6	1	-
079	Segusino	16	4	14	2	28	1	14	1	37	5	-	-
080	Semaglia della Battaglia	49	9	27	11	98	3	35	8	101	15	6	-
081	Silea	71	20	64	22	249	57	35	6	211	67	4	7
082	Spresiano	88	13	73	18	233	67	74	24	257	60	15	-
083	Susegana	85	21	52	15	324	30	92	7	287	23	17	3
084	Tarzo	31	6	57	18	137	13	21	3	115	5	5	-
085	Trevignano	74	23	49	14	172	15	40	8	151	19	5	-
086	Treviso	542	116	734	182	1.936	181	581	48	2.339	102	105	3
087	Valdobbiadene	73	24	111	24	154	11	80	9	195	24	10	-
088	Vazzola	77	19	61	11	150	17	58	3	128	10	10	1
089	Vedelago	114	30	99	16	247	10	55	6	264	9	2	-
090	Vidor	28	9	16	6	129	6	26	7	64	7	1	-
091	Villorba	133	32	112	18	539	33	68	6	475	36	18	-
092	Vittorio Veneto	177	39	291	59	521	2	193	2	505	18	36	-
093	Volpago del Montello	67	18	65	17	134	2	18	1	172	8	6	-
094	Zenson di Piave	21	3	10	-	47	6	16	1	44	1	2	-
095	Zero Branco	103	20	64	15	253	10	34	-	124	-	3	-
	TOTALE	6.478	1.439	5.730	1.292	20.474	1.741	4.890	574	18.228	1.510	885	45
027 - PROVINCIA DI VENEZIA													
001	Annone Veneto	20	6	16	3	104	7	25	6	85	7	1	-
002	Campagna Lupia	36	10	33	13	140	17	21	-	92	20	-	-
003	Campolongo Maggiore	61	19	56	9	152	25	32	1	115	24	4	-
004	Camponogara	99	19	59	12	255	36	23	2	172	15	4	-
005	Caorle	80	23	67	11	205	15	39	13	153	27	15	-
044	Cavallino-Treporti	77	19	66	11	205	41	41	7	161	29	7	1
006	Cavarzere	81	14	146	34	146	11	25	3	152	17	2	-
007	Ceggia	38	10	42	3	132	14	31	2	96	19	-	-
008	Chioggia	350	90	377	82	340	17	59	3	423	22	9	-
009	Cinto Caomaggiore	21	4	29	8	72	3	12	-	63	5	4	-
010	Cona	17	7	20	12	60	4	3	4	72	5	1	-
011	Concordia Sagittaria	56	9	64	15	183	8	10	6	194	18	10	-
012	Dolo	106	19	117	37	345	12	45	4	371	19	9	1
013	Eraclia	82	30	85	15	186	14	26	7	185	4	6	-
014	Fiesso d'Artico	28	11	42	7	162	14	16	1	121	15	-	-
015	Fossalta di Piave	34	6	35	6	97	5	20	-	63	12	9	-
016	Fossalta di Portogruaro	31	5	46	9	139	18	11	3	112	12	10	-
017	Fossò	38	8	36	7	85	7	24	-	130	8	1	-
018	Gruaro	14	6	20	3	44	10	9	-	57	14	4	-
019	Iesolo	166	37	142	25	321	38	57	10	371	34	27	-
020	Marcon	100	24	48	14	327	29	29	4	284	45	8	5
021	Martellago	141	32	110	15	356	1	51	1	467	24	12	-
022	Meolo	56	10	39	4	133	8	37	6	80	15	1	-
023	Mira	243	43	217	45	648	23	62	4	661	83	11	-
024	Mirano	130	33	190	47	453	11	54	3	533	7	18	2
025	Musile di Piave	85	21	66	10	210	19	33	-	191	17	6	-
026	Noale	131	25	87	20	393	32	30	3	278	22	21	-
027	Noventa di Piave	43	6	44	8	141	4	47	4	107	15	3	-
028	Pianiga	75	16	54	11	212	12	28	3	173	13	10	-
029	Portogruaro	123	31	169	50	725	38	80	16	430	57	13	-
030	Pramaggiore	37	10	22	4	95	7	38	8	87	11	15	-
031	Quarto d'Altino	78	16	63	13	215	53	15	6	202	35	1	-
032	Salzano	81	18	78	15	255	9	29	2	235	21	5	-
033	San Dona' di Piave	279	60	263	71	640	61	131	19	535	62	25	-
034	San Michele al Tagliamento	76	15	95	19	146	10	77	4	189	21	28	-
035	Santa Maria di Sala	126	28	70	9	433	15	31	-	225	21	8	-
036	Santo Stino di Livenza	82	14	111	18	218	10	58	2	143	26	6	2
037	Scorzè	147	38	96	15	469	39	55	9	388	23	12	-
038	Spinea	198	38	145	24	540	24	63	4	754	38	11	-
039	Stra	48	18	44	12	269	6	15	3	234	7	-	-
040	Teglio Veneto	10	3	14	1	43	8	3	-	46	1	-	-

Tavola 2.1 segue - Movimento anagrafico per Comune nell'anno 2001. Periodi 1-1/21-10 e 22-10/31-12

PROVINCE/REGIONI	ISCRIZIONI E CANCELLAZIONI ANAGRAFICHE											
	PER MOVIMENTO NATURALE				PER TRASFERIMENTO DI RESIDENZA							
					ISCRITTI				CANCELLATI			
	NATI VIVI		MORTI		DA ALTRO COMUNE		DALL'ESTERO		PER ALTRO COMUNE		PER L'ESTERO	
	dall' 1-1-01	dal 22-10-01	dall' 1-1-01	dal 22-10-01	dall' 1-1-01	dal 22-10-01	dall' 1-1-01	dal 22-10-01	dall' 1-1-01	dal 22-10-01	dall' 1-1-01	dal 22-10-01
al 21-10-01	al 31-12-01	al 21-10-01	al 31-12-01	al 21-10-01	al 31-12-01	al 21-10-01	al 31-12-01	al 21-10-01	al 31-12-01	al 21-10-01	al 31-12-01	
041 Torre di Mosto	39	9	35	8	65	7	30	3	94	9	1	-
042 Venezia	1.731	408	2.594	629	2.871	492	1.007	202	3.676	554	221	29
043 Vigonovo	58	12	56	12	236	49	22	14	203	39	11	-
TOTALE	5.552	1.280	6.208	1.396	13.466	1.283	2.554	392	13.403	1.492	570	40
028 - PROVINCIA DI PADOVA												
001 Abano Terme	119	26	123	32	471	22	72	16	442	85	29	5
002 Agna	19	7	26	8	63	12	6	2	61	13	4	-
003 Albignasego	140	30	91	20	484	2	28	2	440	18	10	-
004 Anguillara Veneta	12	4	40	6	20	6	-	-	54	2	-	-
005 Arquà Petrarca	13	6	11	3	48	2	1	-	33	4	-	-
006 Arre	14	2	18	4	35	2	1	1	32	1	-	-
007 Arzèrgrande	32	5	28	5	54	3	5	2	62	2	4	-
008 Bagnoli di Sopra	26	6	37	6	99	7	8	-	112	21	-	-
009 Baone	14	1	23	2	56	5	1	-	55	8	2	-
010 Barbana	5	1	10	1	14	2	2	-	12	-	-	-
011 Battaglia Terme	30	6	32	5	94	8	8	-	101	18	7	-
012 Boara Pisani	11	1	21	3	53	1	1	-	35	1	-	-
013 Borgoricco	54	9	35	7	224	14	20	6	92	9	7	-
014 Bovolenta	19	8	20	1	39	3	5	1	55	10	1	-
015 Brugine	70	13	30	7	147	25	13	4	85	28	2	-
016 Cadoneghe	99	26	74	14	312	16	29	5	326	22	-	-
020 Campo San Martino	40	2	25	5	103	13	40	5	107	8	12	-
017 Campodarsego	102	27	75	12	257	14	47	4	206	8	11	-
018 Campodoro	8	4	15	5	64	3	8	-	41	6	2	-
019 Camposampiero	99	19	71	20	290	26	79	20	204	39	2	-
021 Candiana	20	2	21	7	51	3	13	2	38	4	1	-
022 Carceri	12	4	14	1	26	1	3	-	33	-	-	-
023 Carmignano di Brenta	53	8	49	11	116	20	16	3	115	12	8	2
026 Cartura	35	7	30	7	72	28	7	2	72	16	-	-
027 Casale di Scodosia	45	4	36	7	74	2	13	-	71	2	-	-
028 Casalsèrugo	42	5	28	5	114	3	4	1	106	19	1	-
029 Castelbaldo	8	1	14	7	40	1	-	1	29	5	-	-
030 Cervarese Santa Croce	39	7	26	7	84	10	9	-	85	18	-	-
031 Cinto Euganeo	22	3	11	2	20	4	5	-	60	3	1	-
032 Cittadella	138	37	124	24	233	5	72	-	293	19	2	-
033 Codevigo	43	5	46	4	75	-	17	-	101	3	-	-
034 Conselve	64	18	58	7	228	5	21	1	149	4	4	-
035 Correzzola	36	6	43	7	92	4	4	2	68	7	-	-
036 Curtarolo	52	10	43	14	127	23	18	2	149	5	2	-
106 Due Carrare	75	23	39	7	215	10	14	1	152	15	5	-
037 Este	96	30	159	29	259	80	40	5	342	70	6	-
038 Fontaniva	55	10	32	11	86	4	26	2	117	11	1	-
039 Galliera Veneta	56	3	42	15	143	3	32	5	116	-	7	-
040 Galzignano Terme	29	6	19	7	65	6	8	1	66	11	-	5
041 Gazzo	40	7	21	6	75	2	10	1	76	6	8	-
042 Grantorto	29	8	31	9	51	1	21	1	38	2	3	-
043 Granze	14	3	11	3	56	8	4	-	32	2	-	-
044 Legnaro	51	11	43	9	122	7	19	4	119	5	5	-
045 Limena	69	13	30	5	232	12	22	-	150	20	2	-
046 Loreggia	52	19	29	9	162	5	33	1	97	2	-	-
047 Lozzo Atestino	16	4	16	3	74	3	7	1	37	4	-	-
048 Maserà di Padova	68	18	36	8	293	49	9	-	159	36	2	1
049 Masi	14	3	12	3	44	3	3	2	49	5	1	-
050 Massanzago	56	7	18	4	130	8	22	3	83	5	6	-
051 Megliadino San Fidenzio	12	2	12	5	44	2	3	-	49	13	1	-
052 Megliadino San Vitale	14	4	26	4	24	-	6	1	41	9	-	-
053 Merlara	18	4	30	9	59	6	6	2	39	7	4	-
054 Mestrino	94	24	39	7	309	10	23	3	204	10	4	-
055 Monselice	125	29	169	37	318	37	34	6	225	11	3	-
056 Montagnana	63	10	95	21	174	5	30	-	166	16	8	-
057 Montegrotto Terme	72	17	56	13	267	23	28	3	305	23	9	-
058 Noventa Padovana	62	31	52	12	313	84	37	6	241	53	1	-
059 Ospedaletto Euganeo	37	9	34	3	144	9	5	1	99	12	3	-
060 Padova	1.387	313	1.765	447	3.539	56	1.235	171	4.696	453	218	25
061 Pemunia	25	4	34	6	52	16	6	-	68	27	1	1

Tavola 2.1 segue - Movimento anagrafico per Comune nell'anno 2001. Periodi 1-1/21-10 e 22-10/31-12

		ISCRIZIONI E CANCELLAZIONI ANAGRAFICHE													
		PER MOVIMENTO NATURALE				PER TRASFERIMENTO DI RESIDENZA									
						ISCRITTI					CANCELLATI				
PROVINCE/REGIONI		NATI VIVI		MORTI		DA ALTRO COMUNE		DALL'ESTERO			PER ALTRO COMUNE		PER L'ESTERO		
		dall'	dal	dall'	dal	dall'	dal	dall'	dal	dal	dall'	dal	dall'	dal	
		1-1-01	22-10-01	1-1-01	22-10-01	1-1-01	22-10-01	1-1-01	22-10-01	1-1-01	22-10-01	1-1-01	22-10-01	1-1-01	22-10-01
		al	al	al	al	al	al	al	al	al	al	al	al	al	al
		21-10-01	31-12-01	21-10-01	31-12-01	21-10-01	31-12-01	21-10-01	31-12-01	21-10-01	31-12-01	21-10-01	31-12-01	21-10-01	31-12-01
062	Piacenza d'Adige	13	-	20	5	26	2	8	3	37	9	2	-		
063	Piazzola sul Brenta	75	15	71	18	151	19	40	2	198	12	8	-		
064	Piombino Dese	79	21	53	11	159	1	34	-	131	3	6	-		
065	Piove di Sacco	108	23	135	29	396	6	59	3	309	32	10	-		
066	Polverara	19	1	17	3	32	2	2	-	21	-	-	-		
067	Ponso	7	5	14	3	56	6	6	1	43	3	-	-		
069	Ponte San Nicolò	101	24	53	8	300	16	21	5	237	19	6	-		
068	Pontelongo	29	4	31	9	65	22	12	3	94	28	3	-		
070	Pozzonovo	14	2	22	3	40	18	3	2	44	9	-	-		
071	Rovolon	45	4	22	7	101	5	10	1	77	5	1	-		
072	Rubano	91	29	89	16	424	19	32	2	331	13	11	-		
073	Saccolongo	33	10	22	4	93	8	6	1	111	5	-	-		
074	Saletto	19	2	16	4	64	10	4	-	28	1	1	-		
075	San Giorgio delle Pertiche	66	13	51	7	214	15	42	5	119	10	9	-		
076	San Giorgio in Bosco	41	15	37	8	62	-	36	-	79	7	2	-		
077	San Martino di Lupari	85	20	83	15	177	9	48	10	153	7	5	-		
078	San Pietro in Gu	42	7	29	7	88	4	14	1	79	4	1	-		
079	San Pietro Viminario	20	1	14	5	52	5	5	2	51	6	4	-		
082	Sant'Angelo di Piove di Sacco	50	13	30	11	199	9	24	1	96	12	7	-		
083	Sant'Elena	20	5	13	4	49	2	1	-	45	-	-	-		
084	Sant'Urbano	13	1	18	4	13	-	2	1	26	6	-	-		
080	Santa Giustina in Colle	58	14	46	6	102	13	28	2	104	16	5	-		
081	Santa Margherita d'Adige	19	2	17	5	52	4	4	1	48	5	1	-		
085	Saonara	84	24	49	10	212	28	21	5	213	27	6	-		
086	Selvazzano Dentro	140	38	86	23	592	19	69	10	501	56	29	1		
087	Solesino	34	4	44	13	84	5	8	2	101	8	1	1		
088	Stanghella	26	6	36	10	59	8	14	2	84	7	-	-		
089	Teolo	59	16	60	10	157	10	22	1	151	13	2	-		
090	Terrassa Padovana	15	2	9	2	45	14	9	-	53	8	1	-		
091	Tombolo	58	14	54	9	140	4	28	1	133	9	3	-		
092	Torreglia	45	6	35	10	132	24	9	-	144	10	6	-		
093	Trebaseleghe	108	24	78	12	185	6	48	7	181	24	7	-		
094	Tribano	39	6	26	7	75	22	5	1	73	32	-	-		
095	Urbana	16	2	18	3	31	3	3	-	44	2	-	-		
096	Veggiano	34	6	11	7	83	23	5	-	67	32	-	-		
097	Vescovana	10	1	15	3	19	8	-	-	31	8	-	-		
098	Vighizzolo d'Este	5	2	8	5	17	-	-	-	22	1	-	-		
099	Vigodarzere	88	34	68	10	240	18	23	1	204	11	6	-		
100	Vigonza	166	38	94	16	449	17	36	3	391	21	7	-		
101	Villa del Conte	42	10	32	9	49	2	20	4	64	6	-	-		
102	Villa Estense	14	5	19	2	39	1	6	1	23	5	-	-		
103	Villafranca Padovana	75	14	57	7	173	14	14	5	207	5	4	-		
104	Villanova di Camposampiero	32	11	38	8	142	21	20	3	100	22	1	-		
105	Vo	20	2	25	6	40	20	16	-	65	24	1	-		
TOTALE		6.321	1.428	5.963	1.342	17.407	1.206	3.076	394	17.003	1.791	566	41		
029 - PROVINCIA DI ROVIGO															
001	Adria	110	29	199	41	270	23	36	4	235	15	16	1		
002	Ariano nel Polesine	27	7	56	13	101	4	5	10	73	12	1	-		
003	Arquà Polesine	13	4	17	5	56	-	2	-	83	12	1	-		
004	Badia Polesine	54	14	112	36	210	9	51	2	191	13	8	1		
005	Bagnolo di Po	6	1	11	2	30	7	5	-	31	2	2	-		
006	Bergantino	9	4	24	7	50	4	2	4	38	11	-	-		
007	Bosaro	7	1	15	-	49	2	2	-	23	-	2	-		
008	Calto	6	-	9	4	4	-	7	3	19	6	-	-		
009	Canaro	12	1	24	7	59	5	16	2	58	5	1	-		
010	Canda	4	1	10	1	7	3	7	-	28	3	-	-		
011	Castelguglielmo	5	-	20	2	37	2	3	-	42	1	-	-		
012	Castelmassa	16	7	42	11	84	13	15	5	73	15	2	-		
013	Castelnuovo Bariano	13	2	30	10	40	12	4	4	66	7	1	-		
014	Ceneselli	11	1	20	9	29	4	13	3	47	7	-	-		
015	Ceregnano	18	5	29	6	77	4	18	1	70	3	1	-		
017	Corbola	12	1	35	9	49	11	4	1	32	13	1	-		
018	Costa di Rovigo	18	10	29	3	59	1	5	-	44	4	3	1		
019	Crespino	15	3	32	3	44	5	-	-	46	4	-	-		
021	Ficarolo	11	4	52	9	59	13	2	-	40	5	3	1		

Tavola 2.1 segue - Movimento anagrafico per Comune nell'anno 2001. Periodi 1-1/21-10 e 22-10/31-12

PROVINCE/REGIONI	ISCRIZIONI E CANCELLAZIONI ANAGRAFICHE											
	PER MOVIMENTO NATURALE				PER TRASFERIMENTO DI RESIDENZA							
					ISCRITTI				CANCELLATI			
	NATI VIVI		MORTI		DA ALTRO COMUNE		DALL'ESTERO		PER ALTRO COMUNE		PER L'ESTERO	
	dall' 1-1-01	dal 22-10-01	dall' 1-1-01	dal 22-10-01	dall' 1-1-01	dal 22-10-01	dall' 1-1-01	dal 22-10-01	dall' 1-1-01	dal 22-10-01	dall' 1-1-01	dal 22-10-01
al	al	al	al	al	al	al	al	al	al	al	al	
21-10-01	31-12-01	21-10-01	31-12-01	21-10-01	31-12-01	21-10-01	31-12-01	21-10-01	31-12-01	21-10-01	31-12-01	
022 Fiesse Umbertiano	16	8	21	10	79	2	13	2	81	13	3	-
023 Frassinelle Polesine	8	4	15	4	12	-	1	-	24	5	-	-
024 Fratta Polesine	11	5	28	8	44	5	10	-	58	-	-	-
025 Gaiba	15	1	8	1	18	-	10	-	29	3	-	-
026 Gavello	10	3	12	5	27	1	3	1	30	4	-	-
027 Giacciano con Baruchella	10	1	19	7	39	-	3	-	32	4	-	-
028 Guarda Veneta	12	1	7	4	29	9	3	-	26	8	-	-
029 Lendinara	66	20	119	26	167	17	40	13	134	23	4	-
030 Loreo	17	4	22	9	72	7	11	-	86	5	12	-
031 Lusia	26	3	25	7	39	13	5	2	59	11	1	-
032 Melara	8	4	23	3	29	7	-	-	38	1	1	-
033 Occhiobello	53	16	65	12	287	28	22	4	228	20	6	-
034 Papozze	5	4	24	4	32	3	2	-	31	8	-	-
035 Pettorazza Grimani	15	-	12	4	25	-	7	-	15	1	-	-
036 Pincara	11	1	8	3	19	-	4	-	24	-	-	-
037 Polesella	23	8	28	5	116	10	17	1	93	13	5	-
038 Pontecchio Polesine	7	2	4	1	42	3	1	-	36	6	1	-
039 Porto Tolle	48	17	49	18	72	2	9	1	98	10	-	-
052 Porto Viro	55	18	96	24	207	8	20	-	209	8	5	-
040 Rosolina	35	10	52	12	129	6	4	-	102	14	-	-
041 Rovigo	300	62	455	83	645	41	125	12	725	47	14	-
042 Salara	7	1	15	3	11	-	4	-	7	6	-	-
043 San Bellino	3	2	8	1	16	6	-	-	26	1	-	-
044 San Martino di Venezze	19	5	27	7	55	6	1	-	52	3	-	-
045 Stienta	14	2	41	4	67	5	6	-	50	-	-	-
046 Taglio di Po	45	13	59	15	112	7	13	1	114	11	2	-
047 Trecenta	15	5	30	6	59	8	18	-	42	10	2	-
048 Villadose	27	7	28	10	92	3	4	1	85	7	-	-
049 Villamarzana	3	1	14	3	18	1	-	-	14	3	-	-
050 Villanova del Ghebbo	9	5	22	5	25	1	5	1	62	5	-	-
051 Villanova Marchesana	5	1	10	5	31	4	3	1	27	7	-	-
TOTALE	1.265	329	2.112	487	3.929	325	561	79	3.876	395	98	4
093 - PROVINCIA DI PORDENONE												
001 Andreis	-	-	1	2	9	1	3	-	7	2	1	-
002 Arba	4	-	11	3	24	10	8	3	29	1	3	3
003 Arzene	8	2	13	8	28	1	9	-	39	-	2	-
004 Aviano	50	9	88	17	229	14	63	14	136	8	21	-
005 Azzano Decimo	95	24	76	17	349	35	94	11	221	46	12	1
006 Barcis	-	-	3	1	2	-	4	-	12	6	-	-
007 Brugnera	69	16	51	13	100	5	44	9	157	14	5	1
008 Budoia	17	1	27	4	78	5	13	1	53	5	1	2
009 Caneva	61	9	44	10	133	-	27	-	91	1	9	1
010 Casarsa della Delizia	66	10	43	14	251	14	52	4	198	42	20	1
011 Castelnuovo del Friuli	2	-	12	1	30	1	8	1	22	2	2	-
012 Cavasso Nuovo	13	4	13	6	29	-	7	1	38	4	-	-
013 Chions	40	8	29	7	115	20	18	-	76	6	4	2
014 Cimolais	-	-	3	3	5	1	3	-	4	1	3	-
015 Claut	10	5	18	5	11	-	-	4	13	1	3	-
016 Clauzetto	1	-	6	1	7	1	-	1	10	-	-	-
017 Cordenons	121	32	118	26	573	38	84	4	322	44	8	2
018 Cordovado	10	3	18	2	95	-	7	-	63	3	3	-
019 Erto e Casso	3	2	5	-	4	-	2	-	3	-	-	-
020 Fanna	10	5	23	2	59	3	9	5	45	12	3	-
021 Fiume Veneto	106	19	83	24	240	11	40	10	175	10	8	-
022 Fontanafredda	91	10	76	29	204	14	66	9	162	6	7	1
024 Frisanco	6	-	11	1	28	-	6	-	32	-	2	-
025 Maniago	83	19	82	23	282	22	47	6	242	14	19	-
026 Meduno	11	1	17	5	21	3	-	1	21	-	-	-
027 Montereale Valcellina	25	7	36	12	102	22	25	5	83	8	2	1
028 Morsano al Tagliamento	8	4	41	9	70	7	11	-	36	3	5	-
029 Pasiano di Pordenone	71	15	37	15	171	4	96	2	160	17	17	1
030 Pinzano al Tagliamento	6	5	18	3	41	1	20	2	30	5	4	-
031 Polcenigo	25	2	29	5	81	3	7	-	51	7	5	1
032 Porcia	109	24	82	22	338	12	61	10	317	20	5	-
033 Pordenone	346	82	365	73	1.500	57	426	58	1.367	79	51	2

Tavola 2.1 segue - Movimento anagrafico per Comune nell'anno 2001. Periodi 1-1/21-10 e 22-10/31-12

PROVINCE/REGIONI	ISCRIZIONI E CANCELLAZIONI ANAGRAFICHE											
	PER MOVIMENTO NATURALE				PER TRASFERIMENTO DI RESIDENZA							
					ISCRITTI				CANCELLATI			
	NATI VIVI		MORTI		DA ALTRO COMUNE		DALL'ESTERO		PER ALTRO COMUNE		PER L'ESTERO	
dall' 1-1-01	dal 22-10-01	dall' 1-1-01	dal 22-10-01	dall' 1-1-01	dal 22-10-01	dall' 1-1-01	dal 22-10-01	dall' 1-1-01	dal 22-10-01	dall' 1-1-01	dal 22-10-01	
al	al	al	al	al	al	al	al	al	al	al	al	
21-10-01	31-12-01	21-10-01	31-12-01	21-10-01	31-12-01	21-10-01	31-12-01	21-10-01	31-12-01	21-10-01	31-12-01	
034 Prata di Pordenone	51	18	34	7	125	11	76	5	136	8	19	-
035 Pravidomini	20	3	18	3	68	19	11	4	48	16	1	-
036 Roveredo in Piano	42	8	26	11	141	6	31	1	113	3	9	1
037 Sacile	171	31	119	41	404	19	93	16	318	37	19	-
038 San Giorgio della Richinvelda	31	11	39	9	71	7	31	3	64	8	3	-
039 San Martino al Tagliamento	7	-	9	2	21	6	5	-	23	3	2	-
040 San Quirino	30	3	30	8	112	8	15	4	105	6	2	-
041 San Vito al Tagliamento	102	17	119	29	287	36	52	8	194	7	13	3
042 Sequals	18	7	20	2	64	6	5	2	46	4	3	-
043 Sesto al Reghena	31	7	51	11	117	19	20	8	104	10	3	-
044 Spilimbergo	67	18	98	28	242	10	94	2	205	12	14	-
045 Tramonti di Sopra	-	-	6	2	9	-	5	-	4	-	1	-
046 Tramonti di Sotto	2	-	13	2	8	-	2	1	6	-	2	-
047 Travesio	7	4	20	5	46	-	9	5	31	2	-	-
052 Vajont	12	2	10	-	91	-	5	2	42	1	-	-
048 Valvasone	13	5	19	4	54	11	2	-	32	1	-	-
049 Vito d'Asio	1	2	13	-	28	-	11	-	13	5	1	-
050 Vivaro	4	2	15	1	34	1	14	1	27	-	-	-
051 Zoppola	65	13	66	15	233	10	40	3	184	4	4	-
TOTALE	2.141	469	2.204	543	7.364	474	1.781	226	5.910	494	321	23
030 - PROVINCIA DI UDINE												
001 Aiello del Friuli	9	1	21	8	67	-	3	-	44	3	3	-
002 Amaro	4	2	8	3	11	22	3	-	10	-	-	-
003 Ampezzo	6	-	13	2	11	3	4	1	26	4	3	-
004 Aquileia	21	2	32	7	83	12	2	-	69	4	-	-
005 Arta Terme	18	3	22	3	39	1	13	1	42	2	-	-
006 Artegna	23	6	29	8	70	3	12	1	54	-	2	-
007 Attimis	14	2	16	5	51	1	7	-	38	1	2	-
008 Bagnaria Arsa	34	5	29	3	85	3	4	-	69	11	3	-
009 Basiliano	28	7	38	6	92	7	14	1	90	3	4	-
010 Bertolo	24	1	17	4	48	2	5	-	36	4	1	-
011 Bicinicco	18	3	11	4	31	3	1	-	30	4	2	-
012 Bordano	2	1	8	4	18	-	3	1	29	-	-	-
013 Buja	58	9	76	13	104	22	32	2	112	8	2	-
014 Buttrio	20	3	26	2	88	17	14	1	55	7	2	-
015 Camino al Tagliamento	9	4	15	5	23	6	-	3	25	4	-	-
016 Campoformido	61	12	39	11	215	19	25	3	183	27	11	-
017 Campolongo al Torre	2	-	8	2	26	-	-	-	15	6	-	-
018 Carliano	15	5	19	3	40	1	5	-	56	2	-	1
019 Cassacco	17	3	22	4	86	7	11	-	70	5	2	-
020 Castions di Strada	23	3	35	6	68	6	10	2	52	5	3	-
021 Cavazzo Carnico	4	4	9	4	19	-	3	-	19	6	1	-
022 Cercivento	8	1	9	1	10	1	2	-	14	-	2	-
023 Cervignano del Friuli	98	17	92	27	387	11	53	9	325	13	13	-
024 Chiopris-Viscone	4	1	8	1	13	-	5	-	24	-	1	-
025 Chiusaforte	3	2	14	2	7	-	4	-	7	-	6	-
026 Cividale del Friuli	69	11	121	31	289	28	99	5	238	17	5	-
027 Codroipo	89	22	114	18	269	31	69	8	215	33	4	-
028 Colloredo di Monte Albano	14	4	21	3	43	2	2	-	47	1	3	-
029 Comeglians	3	2	9	1	13	-	-	-	15	-	-	-
030 Corno di Rosazzo	22	4	29	7	60	5	6	-	57	7	3	-
031 Coseano	14	4	21	6	51	5	3	-	33	4	-	-
032 Dignano	5	6	23	7	31	8	5	3	21	4	2	-
033 Dogna	1	-	4	2	2	-	-	-	4	1	1	-
034 Drenchia	-	-	3	3	6	-	4	-	10	-	1	-
035 Enemonzo	10	2	10	2	13	2	4	1	26	-	1	-
036 Faedis	28	4	27	6	61	9	4	7	59	1	-	-
037 Fagagna	34	9	35	8	120	8	16	1	102	6	6	-
038 Fiumicello	20	5	28	12	92	9	3	1	70	3	1	-
039 Flaibano	6	5	11	3	27	4	2	2	22	3	-	-
137 Forgnà nel Friuli	18	-	25	6	37	3	12	1	27	1	2	-
040 Forni Avoltri	7	1	12	1	10	1	1	-	14	1	-	-
041 Forni di Sopra	10	-	11	3	19	3	1	-	19	2	8	-
042 Forni di Sotto	3	1	8	2	9	-	2	2	9	3	-	-
043 Gemona del Friuli	70	22	102	33	133	31	34	4	190	15	15	3

Tavola 2.1 segue - Movimento anagrafico per Comune nell'anno 2001. Periodi 1-1/21-10 e 22-10/31-12

PROVINCE/REGIONI	ISCRIZIONI E CANCELLAZIONI ANAGRAFICHE											
	PER MOVIMENTO NATURALE				PER TRASFERIMENTO DI RESIDENZA							
					ISCRITTI				CANCELLATI			
	NATI VIVI		MORTI		DA ALTRO COMUNE		DALL'ESTERO		PER ALTRO COMUNE		PER L'ESTERO	
	dall' 1-1-01 al 21-10-01	dal 22-10-01 al 31-12-01	dall' 1-1-01 al 21-10-01	dal 22-10-01 al 31-12-01	dall' 1-1-01 al 21-10-01	dal 22-10-01 al 31-12-01	dall' 1-1-01 al 21-10-01	dal 22-10-01 al 31-12-01	dall' 1-1-01 al 21-10-01	dal 22-10-01 al 31-12-01	dall' 1-1-01 al 21-10-01	dal 22-10-01 al 31-12-01
044 Gonars	34	9	46	9	104	2	15	1	62	16	1	-
045 Grimacco	3	-	8	2	7	1	6	-	6	2	-	-
046 Latisana	93	17	98	20	329	21	55	6	191	21	9	-
047 Lauco	5	-	9	9	8	3	3	-	17	3	-	-
048 Lestizza	20	4	30	12	70	8	10	-	63	6	-	-
049 Lignano Sabbiadoro	32	11	39	4	203	1	55	-	167	29	9	-
050 Ligosullo	1	-	2	-	4	-	-	-	7	1	-	-
051 Lusevera	8	-	16	4	29	-	4	-	20	2	1	-
052 Magnano in Riviera	16	-	36	2	53	6	4	-	53	6	6	-
053 Majano	30	10	58	10	87	13	10	-	100	8	21	-
054 Malborghetto Valbruna	9	2	2	3	19	3	-	-	22	-	1	-
055 Manzano	47	14	44	16	134	8	21	10	172	9	7	1
056 Marano Lagunare	11	7	13	3	40	1	6	1	20	3	2	-
057 Martignacco	37	4	50	6	138	5	20	4	119	9	1	-
058 Mereto di Tomba	9	1	30	5	39	2	11	7	31	9	3	-
059 Moggio Udinese	13	6	17	4	30	-	7	-	15	3	1	-
060 Moimacco	16	5	20	2	38	6	2	1	26	17	1	-
061 Montenars	-	1	7	1	11	-	1	-	12	2	4	-
062 Mortegliano	29	4	46	13	95	14	11	1	94	7	5	1
063 Moruzzo	8	2	21	-	52	5	6	-	53	5	1	-
064 Muzzana del Turgnano	21	2	35	8	25	-	4	1	44	2	-	-
065 Nimis	19	2	28	4	62	23	3	-	41	9	3	-
066 Osoppo	13	3	21	4	111	10	10	4	62	6	8	-
067 Ovaro	14	3	24	9	20	1	3	-	36	3	1	-
068 Pagnacco	38	6	33	5	146	5	15	-	81	11	7	-
069 Palazzolo dello Stella	18	4	31	2	49	1	9	2	54	4	3	-
070 Palmanova	35	8	44	12	139	8	24	-	137	3	2	-
071 Paluzza	21	-	47	14	39	11	4	1	38	2	4	-
072 Passignano di Prato	61	11	70	19	258	39	34	6	298	62	8	-
073 Paularo	18	9	33	6	20	-	13	1	26	1	-	1
074 Pavia di Udine	34	5	38	2	111	9	15	2	120	6	1	-
075 Pordenone	20	1	29	3	33	-	5	-	45	1	1	-
076 Pontebba	5	3	21	6	23	-	3	-	27	3	3	-
077 Porpetto	16	4	18	4	16	-	5	-	45	5	1	-
078 Povoletto	34	10	41	8	96	13	17	-	80	14	4	-
079 Pozzuolo del Friuli	46	12	67	12	148	23	12	3	124	34	5	-
080 Pradamano	20	2	20	7	64	4	6	1	48	3	2	-
081 Prato Carnico	6	-	14	1	24	-	-	2	12	1	5	-
082 Precenico	15	2	15	1	6	1	1	3	14	4	-	-
083 Premariacco	28	10	29	5	86	2	9	1	66	4	4	-
084 Preone	-	-	6	-	2	-	-	-	5	-	-	-
085 Prepotto	7	1	12	2	9	-	3	2	31	-	-	-
086 Pulfero	4	1	13	4	34	-	3	-	37	1	-	-
087 Ragogna	14	4	37	8	63	3	10	-	32	3	3	-
088 Ravascletto	3	-	6	2	12	-	1	-	4	-	-	-
089 Raveo	1	-	3	1	4	-	1	-	3	-	2	-
090 Reana del Rojale	26	6	41	9	65	6	14	3	98	4	5	-
091 Remanzacco	40	14	32	11	158	16	13	2	111	1	5	-
092 Resia	10	1	18	5	19	1	3	-	14	1	5	-
093 Resiutta	3	-	3	1	3	-	-	-	7	-	-	-
094 Rigolato	4	-	4	1	7	-	3	-	18	-	-	-
095 Rive d'Arcano	15	4	23	8	38	-	-	1	48	10	-	-
096 Rivignano	25	4	35	12	119	17	7	3	67	6	2	-
097 Ronchis	17	4	11	3	58	1	13	-	31	5	1	-
098 Ruda	15	3	31	6	68	-	1	-	57	3	1	-
099 San Daniele del Friuli	56	14	83	32	161	10	25	4	148	18	6	-
100 San Giorgio di Nogaro	58	7	94	25	147	11	30	6	127	5	5	-
101 San Giovanni al Natisone	48	9	32	12	115	7	33	8	161	15	3	-
102 San Leonardo	2	3	15	1	31	10	5	3	32	2	1	-
103 San Pietro al Natisone	7	1	34	8	43	2	9	1	41	4	3	2
105 San Vito al Torre	5	2	6	8	28	2	4	-	13	-	-	-
106 San Vito di Fagagna	9	3	22	7	37	1	9	2	17	5	-	-
104 Santa Maria la Longa	13	5	22	2	65	3	12	1	56	1	-	-
107 Sauris	6	-	5	1	7	2	-	-	6	1	-	-
108 Savogna	4	-	11	1	10	4	5	-	29	-	-	-
109 Sedegliano	23	8	33	1	48	3	12	4	51	4	3	2
110 Socchieve	7	1	12	2	33	-	-	-	14	5	-	-

Tavola 2.1 segue - Movimento anagrafico per Comune nell'anno 2001. Periodi 1-1/21-10 e 22-10/31-12

PROVINCE/REGIONI	ISCRIZIONI E CANCELLAZIONI ANAGRAFICHE													
	PER MOVIMENTO NATURALE				PER TRASFERIMENTO DI RESIDENZA									
					ISCRITTI					CANCELLATI				
	NATI VIVI		MORTI		DA ALTRO COMUNE		DALL'ESTERO			PER ALTRO COMUNE		PER L'ESTERO		
dall' 1-1-01	dal 22-10-01	dall' 1-1-01	dal 22-10-01	dall' 1-1-01	dal 22-10-01	dall' 1-1-01	dal 22-10-01	dall' 1-1-01	dal 22-10-01	dall' 1-1-01	dal 22-10-01	dall' 1-1-01	dal 22-10-01	
al 21-10-01	al 31-12-01	al 21-10-01	al 31-12-01	al 21-10-01	al 31-12-01	al 21-10-01	al 31-12-01	al 21-10-01	al 31-12-01	al 21-10-01	al 31-12-01	al 21-10-01	al 31-12-01	
111 Stregna	2	1	2	1	15	1	1	-	20	-	-	-	-	
112 Sutrio	16	2	9	3	32	8	11	1	29	5	9	-	-	
113 Taipana	4	2	16	1	27	9	9	2	22	11	-	-	-	
114 Talmassons	28	7	36	9	83	2	16	2	63	4	1	-	-	
115 Tapogliano	1	-	3	1	5	9	2	-	6	5	-	-	-	
116 Tarcento	56	8	102	22	278	15	28	3	129	11	4	-	-	
117 Tarvisio	24	7	31	10	73	10	17	8	117	10	15	-	-	
118 Tavagnacco	88	24	95	17	308	21	45	5	333	48	11	-	-	
119 Teor	12	5	8	3	60	2	4	1	28	6	1	-	-	
120 Terzo d'Aquileia	21	4	13	4	65	12	11	2	51	3	2	-	-	
121 Tolmezzo	66	15	86	21	191	7	22	1	157	21	10	-	-	
122 Torreano	21	3	17	7	43	1	7	4	44	6	2	-	-	
123 Torviscosa	21	1	23	5	41	2	13	2	61	18	-	-	-	
124 Trasaghis	10	2	22	4	41	1	11	-	32	2	-	-	-	
125 Treppo Carnico	1	-	9	4	7	-	-	1	9	2	1	-	-	
126 Treppo Grande	5	-	11	4	50	5	3	1	22	1	-	-	-	
127 Tricesimo	42	13	62	19	229	20	30	-	196	18	6	-	-	
128 Trivignano Udinese	13	1	12	1	21	-	5	-	35	1	1	-	-	
129 Udine	603	148	910	190	2.276	618	695	185	2.162	435	173	45	-	
130 Varmo	23	3	39	6	52	9	18	-	53	10	1	-	-	
131 Venzone	21	4	15	7	55	8	7	-	69	7	9	-	-	
132 Verzegnis	6	2	8	-	11	-	1	-	13	3	-	-	-	
133 Villa Santina	11	3	20	9	47	2	7	-	42	2	-	-	-	
134 Villa Vicentina	10	1	12	3	33	1	6	1	30	-	1	-	-	
135 Visco	7	1	1	1	11	1	4	3	11	5	1	-	-	
136 Zuglio	4	2	6	4	23	-	3	-	7	2	-	-	-	
TOTALE	3.387	747	4.692	1.078	11.404	1.408	2.133	380	10.319	1.287	543	56		
031 - PROVINCIA DI GORIZIA														
001 Capriva del Friuli	10	1	11	4	60	1	1	-	31	6	2	-	-	
002 Cormons	58	5	86	23	184	7	18	4	136	14	7	-	-	
003 Doberdò del Lago	12	2	10	3	42	1	3	2	22	1	6	1	-	
004 Dolegna del Collio	4	-	4	1	12	5	7	1	18	-	1	-	-	
005 Farra d'Isonzo	14	4	25	5	71	7	2	-	31	3	2	-	-	
006 Fogliano Redipuglia	18	5	23	7	81	-	12	-	73	7	2	-	-	
007 Gorizia	199	52	415	118	612	151	208	33	556	125	54	23	-	
008 Gradisca d'Isonzo	42	12	60	15	138	-	24	1	112	4	14	-	-	
009 Grado	47	8	107	20	146	12	38	6	179	7	7	-	-	
010 Mariano del Friuli	7	2	20	7	25	-	4	-	33	5	1	-	-	
011 Medea	7	1	13	2	30	-	-	-	15	1	2	-	-	
012 Monfalcone	200	43	272	73	851	82	153	30	886	34	32	1	-	
013 Moraro	2	1	4	1	29	-	-	-	15	2	-	-	-	
014 Mossa	12	5	18	7	46	10	10	-	17	-	2	-	-	
015 Romans d'Isonzo	33	10	26	5	64	-	4	1	69	6	2	-	-	
016 Ronchi dei Legionari	83	17	95	27	413	21	65	5	312	13	12	-	-	
017 Sagrado	15	2	24	3	65	7	2	1	43	-	1	-	-	
018 San Canzian d'Isonzo	40	9	40	18	197	25	12	-	119	23	4	1	-	
019 San Floriano del Collio	4	-	10	2	13	2	3	-	16	2	1	-	-	
020 San Lorenzo Isontino	9	-	10	2	34	-	-	-	55	1	1	-	-	
021 San Pier d'Isonzo	13	1	16	2	46	-	6	-	54	9	-	-	-	
022 Savogna d'Isonzo	12	5	24	3	30	-	5	-	30	-	3	-	-	
023 Staranzano	46	10	42	12	248	11	12	-	174	14	3	1	-	
024 Turriaco	23	4	24	4	65	8	3	-	42	3	2	-	-	
025 Villesse	10	2	14	6	25	2	2	1	30	4	-	1	-	
TOTALE	920	201	1.393	370	3.527	352	594	85	3.068	284	161	28		
032 - PROVINCIA DI TRIESTE														
001 Duino-Aurisina	58	24	112	24	260	49	24	3	212	53	13	1	-	
002 Monrupino	6	3	7	3	46	-	-	-	29	12	4	-	-	
003 Muggia	64	3	129	25	245	17	29	5	215	22	11	-	-	
004 San Dorigo della Valle	30	5	58	11	138	15	12	-	157	9	4	-	-	
005 Sgonico	9	2	11	7	56	8	4	1	66	5	6	1	-	
006 Trieste	1.180	296	2.564	659	1.959	448	967	196	1.884	526	332	57	-	
TOTALE	1.347	333	2.881	729	2.704	537	1.036	205	2.563	627	370	59		

Tavola 2.1 segue - Movimento anagrafico per Comune nell'anno 2001. Periodi 1-1/21-10 e 22-10/31-12

PROVINCE/REGIONI	ISCRIZIONI E CANCELLAZIONI ANAGRAFICHE											
	PER MOVIMENTO NATURALE				PER TRASFERIMENTO DI RESIDENZA							
					ISCRITTI				CANCELLATI			
	NATI VIVI		MORTI		DA ALTRO COMUNE		DALL'ESTERO		PER ALTRO COMUNE		PER L'ESTERO	
dall'	dal	dall'	dal	dall'	dal	dall'	dal	dall'	dal	dall'	dal	
1-1-01	22-10-01	1-1-01	22-10-01	1-1-01	22-10-01	1-1-01	22-10-01	1-1-01	22-10-01	1-1-01	22-10-01	
al	al	al	al	al	al	al	al	al	al	al	al	
21-10-01	31-12-01	21-10-01	31-12-01	21-10-01	31-12-01	21-10-01	31-12-01	21-10-01	31-12-01	21-10-01	31-12-01	
008 - PROVINCIA DI IMPERIA												
001 Airole	1	1	-	1	7	-	5	-	14	-	1	-
002 Apricale	-	-	6	1	7	2	-	-	17	-	-	-
003 Aquila di Arroscia	-	-	2	-	2	-	-	-	2	-	1	-
004 Arno	-	-	-	-	3	-	-	-	1	-	-	-
005 Aurigo	1	-	4	1	3	-	-	-	6	-	-	-
006 Badalucco	6	2	18	3	21	3	3	5	23	-	4	-
007 Baiardo	1	-	5	-	6	-	-	-	10	-	2	-
008 Bordighera	62	8	150	31	337	30	50	4	306	7	46	3
009 Borghetto d'Arroscia	3	1	6	1	13	4	4	-	10	1	-	-
010 Borgomaro	3	1	16	3	17	-	3	-	22	-	-	-
011 Campososso	49	6	27	7	192	5	13	3	142	16	9	-
012 Caravonica	1	2	1	-	6	-	4	2	4	2	-	-
013 Carpasio	-	-	2	3	6	-	-	-	1	-	-	-
015 Castel Vittorio	5	-	6	2	7	-	1	-	3	3	1	-
014 Castellaro	2	-	7	1	34	1	3	-	27	-	1	-
016 Ceriana	9	1	18	6	31	1	7	-	31	-	1	-
017 Cervo	4	-	10	3	35	-	3	-	40	2	1	-
018 Cesio	1	-	3	1	6	1	-	-	16	1	-	-
019 Chiusanico	3	1	5	2	14	1	5	1	30	-	1	-
020 Chiusavecchia	4	1	11	3	25	1	3	-	20	-	-	-
021 Cipressa	9	1	5	2	26	2	17	-	34	2	2	-
022 Civezza	5	1	5	2	50	1	5	-	24	2	1	-
023 Cosio di Arroscia	-	-	7	2	5	1	-	-	4	1	-	-
024 Costarainera	6	2	5	2	24	1	1	-	16	1	-	-
025 Diano Arentino	-	3	8	-	44	2	4	-	26	8	-	-
026 Diano Castello	8	5	21	5	79	22	18	-	65	12	1	-
027 Diano Marina	39	8	80	5	247	19	51	1	200	13	7	1
028 Diano San Pietro	9	1	10	1	13	-	3	2	29	6	-	-
029 Dolceacqua	9	3	10	1	64	4	5	1	51	-	1	-
030 Dolceado	6	2	16	1	46	1	11	-	37	-	3	-
031 Imperia	260	25	421	60	688	8	141	4	654	32	37	4
032 Isolabona	1	-	7	1	12	-	8	-	7	-	3	-
033 Lucinasco	2	-	4	-	4	-	4	-	12	1	-	-
034 Mendatica	-	-	5	-	7	3	-	-	4	2	-	-
035 Molini di Triora	1	-	9	1	12	1	8	5	20	-	-	-
036 Montalto Ligure	1	1	4	3	2	-	2	1	16	-	-	-
037 Montegrosso Pian Latte	2	-	1	-	1	-	-	-	3	-	-	-
038 Olivetta San Michele	1	-	6	-	2	-	-	-	2	5	-	-
039 Ospedaletti	23	4	38	12	118	8	14	2	91	5	4	-
040 Perinaldo	11	1	12	4	23	2	12	-	20	8	2	1
041 Pietrabruna	6	2	9	1	11	1	3	5	43	-	-	-
042 Pieve di Teco	5	-	21	5	34	3	13	1	41	3	1	-
043 Pigna	6	2	13	5	15	-	9	-	10	-	-	-
044 Pompelana	4	1	7	1	24	-	8	-	34	-	-	-
045 Pontedassio	14	1	23	5	80	-	14	1	65	5	7	-
046 Pomassio	2	-	9	3	22	3	10	-	22	2	-	-
047 Prelà	3	2	5	-	9	-	3	1	15	1	-	1
048 Ranzo	1	2	9	2	14	4	2	3	17	3	-	-
049 Rezzo	1	-	13	2	10	-	2	-	4	-	-	-
050 Riva Ligure	9	2	27	4	44	6	8	-	84	3	1	-
051 Rocchetta Nervina	-	1	5	1	7	-	1	-	2	-	-	-
052 San Bartolomeo al Mare	14	3	32	4	96	19	23	1	100	40	7	1
053 San Biagio della Cima	9	1	8	2	49	4	2	-	33	3	-	-
054 San Lorenzo al Mare	10	-	15	4	46	-	2	-	38	4	-	-
055 San Remo	329	83	661	142	1.101	118	214	53	847	75	59	7
056 Santo Stefano al Mare	14	3	18	2	87	2	11	-	61	8	1	-
057 Seborga	1	-	2	1	5	4	7	1	8	-	-	-
058 Soldano	12	3	3	3	24	1	2	-	39	2	1	-
059 Taggia	79	19	139	34	263	-	31	2	217	3	9	3
060 Terzorio	2	-	3	-	5	1	-	-	11	-	-	-
061 Triora	4	-	6	-	12	3	1	-	16	2	1	-
062 Vallebona	7	1	7	4	41	4	4	-	22	6	2	-
063 Vallecrosia	47	7	68	19	319	18	13	1	244	27	9	-
064 Vasia	2	-	6	2	6	1	1	-	4	-	-	-

Tavola 2.1 segue - Movimento anagrafico per Comune nell'anno 2001. Periodi 1-1/21-10 e 22-10/31-12

PROVINCE/REGIONI	ISCRIZIONI E CANCELLAZIONI ANAGRAFICHE											
	PER MOVIMENTO NATURALE				PER TRASFERIMENTO DI RESIDENZA							
					ISCRITTI				CANCELLATI			
	NATI VIVI		MORTI		DA ALTRO COMUNE		DALL'ESTERO		PER ALTRO COMUNE		PER L'ESTERO	
	dall' 1-1-01	dal 22-10-01	dall' 1-1-01	dal 22-10-01	dall' 1-1-01	dal 22-10-01	dall' 1-1-01	dal 22-10-01	dall' 1-1-01	dal 22-10-01	dall' 1-1-01	dal 22-10-01
al	al	al	al	al	al	al	al	al	al	al	al	
21-10-01	31-12-01	21-10-01	31-12-01	21-10-01	31-12-01	21-10-01	31-12-01	21-10-01	31-12-01	21-10-01	31-12-01	
065 Ventimiglia	181	33	208	39	418	40	102	11	476	43	97	9
066 Vessalico	1	-	3	1	6	-	3	-	10	1	-	-
067 Villa Faraldi	2	-	6	2	15	2	-	-	19	9	-	-
TOTALE	1.313	247	2.297	459	5.002	358	897	111	4.522	370	324	30
009 - PROVINCIA DI SAVONA												
001 Alassio	67	16	122	31	286	35	48	2	277	80	15	1
002 Albenga	137	23	193	43	495	54	66	6	590	34	17	2
003 Albisola Marina	34	6	68	11	195	9	14	2	170	10	-	-
004 Albisola Superiore	52	17	133	22	281	22	23	-	252	27	16	-
005 Altare	15	-	29	8	60	4	6	-	33	6	2	-
006 Andora	40	8	77	15	188	10	30	-	143	4	12	-
007 Amasco	7	-	8	1	20	1	1	-	25	-	-	-
008 Balestrino	2	1	7	2	15	-	1	-	10	-	-	-
009 Bardinetto	3	-	15	4	10	1	-	-	15	2	-	-
010 Bergeggi	8	-	11	-	45	3	2	-	20	4	-	-
011 Boissano	14	2	11	-	124	4	4	-	89	9	-	-
012 Borghetto Santo Spirito	30	5	68	12	276	17	32	1	246	14	6	-
013 Borgo Verezzi	10	6	22	2	88	3	6	2	74	12	-	-
014 Bormida	3	-	8	-	8	-	1	1	8	-	-	-
015 Cairo Montenotte	67	11	149	32	224	14	43	13	247	21	6	1
016 Calice Ligure	9	3	18	4	52	4	-	1	28	-	-	-
017 Calizzano	5	2	26	3	23	-	6	-	30	-	-	-
018 Carcare	25	10	55	11	129	11	19	3	164	15	4	-
019 Casanova Lerrone	6	5	13	1	14	3	4	-	25	-	-	-
020 Castelbianco	-	-	3	-	12	-	5	3	16	4	-	-
021 Castelvecchio di Rocca	1	-	1	-	2	-	-	-	8	-	-	-
022 Celle Ligure	28	11	51	16	120	3	13	-	119	2	6	-
023 Cengio	29	7	43	8	95	14	7	3	101	6	1	-
024 Cerialle	45	7	48	4	221	19	11	2	154	17	7	-
025 Cisano sul Neva	9	4	13	1	84	1	16	5	51	10	9	-
026 Cosseria	9	2	13	4	56	5	7	-	32	6	-	-
027 Dego	15	3	19	4	53	2	6	-	26	3	-	1
028 Ertli	-	-	6	3	4	-	-	-	9	1	-	-
029 Finale Ligure	51	16	125	34	250	7	36	3	200	22	13	-
030 Garfenda	5	3	5	1	62	6	13	4	31	7	1	-
031 Giustenice	5	2	5	2	13	7	-	-	8	7	2	-
032 Giusvalla	2	-	6	2	13	1	2	-	13	1	-	-
033 Laigueglia	12	3	23	4	62	-	15	-	91	7	2	-
034 Loano	76	14	160	20	395	37	42	6	319	32	3	-
035 Magliolo	3	1	9	1	23	2	1	-	17	4	-	-
036 Mallare	14	1	18	2	27	5	3	-	16	1	-	-
037 Massimino	-	-	1	-	3	1	3	-	2	1	-	-
038 Millesimo	15	1	36	8	95	17	9	1	82	14	1	-
039 Mioglia	1	-	7	2	14	4	-	-	15	3	-	-
040 Murialdo	4	-	17	3	8	-	-	-	7	3	-	-
041 Nasino	1	-	4	2	5	-	3	-	5	-	-	-
042 Noli	9	5	27	11	54	-	16	-	88	2	8	1
043 Onzo	1	-	2	1	4	-	-	-	4	-	-	-
044 Orco Feglino	4	1	7	1	24	-	-	-	8	1	-	-
045 Ortovero	4	2	9	2	74	-	7	1	20	4	-	-
046 Osiglia	1	1	7	3	2	-	-	-	8	-	-	-
047 Pallare	8	-	9	1	25	2	-	1	28	-	-	-
048 Piana Crixia	5	-	11	3	21	-	3	-	18	2	-	-
049 Pietra Ligure	57	10	102	22	341	33	21	2	295	31	14	-
050 Plodio	3	1	4	1	10	8	-	-	13	2	1	-
051 Pontinvrea	3	2	10	6	39	1	5	2	31	3	-	-
052 Quiliano	32	8	83	17	128	24	13	1	140	28	2	-
053 Rialto	4	-	-	1	12	-	-	1	13	-	3	-
054 Roccavignate	3	1	4	3	34	1	-	1	29	2	1	-
055 Sassello	6	3	24	3	45	7	3	-	30	2	1	-
056 Savona	329	79	721	126	1.099	84	201	29	1.052	17	42	1
057 Spotorno	22	6	56	8	106	14	16	2	106	23	-	-
058 Stella	26	2	22	5	123	16	4	9	90	15	3	-
059 Stellanello	8	-	7	1	43	-	5	-	36	10	1	-
060 Testico	3	-	6	1	8	4	3	-	13	1	-	-

Tavola 2.1 segue - Movimento anagrafico per Comune nell'anno 2001. Periodi 1-1/21-10 e 22-10/31-12

PROVINCE/REGIONI	ISCRIZIONI E CANCELLAZIONI ANAGRAFICHE											
	PER MOVIMENTO NATURALE				PER TRASFERIMENTO DI RESIDENZA							
					ISCRITTI				CANCELLATI			
	NATI VIVI		MORTI		DA ALTRO COMUNE		DALL'ESTERO		PER ALTRO COMUNE		PER L'ESTERO	
	dall' 1-1-01	dal 22-10-01	dall' 1-1-01	dal 22-10-01	dall' 1-1-01	dal 22-10-01	dall' 1-1-01	dal 22-10-01	dall' 1-1-01	dal 22-10-01	dall' 1-1-01	dal 22-10-01
al 21-10-01	al 31-12-01	al 21-10-01	al 31-12-01	al 21-10-01	al 31-12-01	al 21-10-01	al 31-12-01	al 21-10-01	al 31-12-01	al 21-10-01	al 31-12-01	
061 Toirano	13	3	17	8	97	6	10	-	50	8	2	-
062 Tovo San Giacomo	12	2	15	4	88	1	3	-	59	8	3	-
063 Urbe	6	-	17	7	27	4	7	-	28	5	-	-
064 Vado Ligure	48	14	88	13	201	7	7	1	168	14	6	-
065 Varazze	81	20	158	42	263	36	32	4	236	14	6	-
066 Vendone	8	2	6	2	13	-	1	-	8	1	2	-
067 Vezzi Portio	5	1	5	4	37	-	1	-	12	-	1	-
068 Villanova d'Albenga	17	3	18	2	68	7	3	3	75	7	2	1
069 Zuccarello	-	-	3	-	20	5	2	-	10	-	-	-
TOTALE	1.577	356	3.084	621	7.156	586	861	115	6.436	589	221	8
010 - PROVINCIA DI GENOVA												
001 Arenzano	61	10	114	23	257	26	22	2	205	24	28	-
002 Avegno	17	5	24	5	56	1	1	-	73	5	-	-
003 Bargagli	21	3	26	13	86	3	13	2	93	14	2	-
004 Bogliasco	31	4	39	9	144	12	20	1	135	32	9	5
005 Borzonasca	11	4	23	9	46	3	8	1	40	10	1	-
006 Busalla	32	13	56	14	133	17	10	1	153	7	-	-
007 Camogli	32	14	62	15	165	9	13	4	145	13	19	1
008 Campo Ligure	21	2	36	10	39	10	3	-	57	8	-	1
009 Campomorone	34	10	79	15	205	22	10	4	162	9	4	-
010 Carasco	37	3	34	6	140	7	17	1	120	4	3	-
011 Casarza Ligure	38	11	34	17	210	27	8	2	100	23	5	-
012 Casella	16	3	26	7	113	15	10	-	93	11	1	-
013 Castiglione Chiavarese	11	2	22	4	44	8	10	-	40	3	-	-
014 Ceranesi	14	9	35	9	134	8	5	2	97	24	-	-
015 Chiavari	143	29	304	67	764	78	81	9	675	40	44	1
016 Cicagna	19	1	27	9	41	12	6	6	58	16	1	-
017 Cogoleto	54	14	94	23	151	7	15	1	162	14	3	-
018 Cogorno	43	13	40	8	162	16	15	-	157	22	5	-
019 Coreglia Ligure	1	-	2	2	3	-	-	-	2	3	-	-
020 Crocefieschi	1	-	5	-	15	-	1	-	6	1	-	-
021 Davagna	8	3	21	7	91	7	-	1	81	5	1	-
022 Fascia	1	1	-	2	2	1	-	-	2	-	-	-
023 Favale di Malvaro	1	1	7	2	6	2	2	-	5	2	-	-
024 Fontanigorda	-	-	9	2	13	-	-	-	6	-	-	-
025 Genova	3.653	786	6.863	1.579	5.297	313	1.975	237	7.433	614	491	51
026 Goretto	-	-	7	-	2	-	-	-	4	-	-	-
027 Isola del Cantone	8	1	29	3	27	4	1	-	32	3	-	-
028 Lavagna	69	14	165	32	411	22	26	7	273	22	19	-
029 Leivi	8	2	26	4	79	9	1	-	56	7	-	-
030 Lersica	4	-	7	1	9	3	-	-	2	4	-	-
031 Lumarzo	15	1	19	4	78	2	3	1	43	13	-	-
032 Masone	28	5	47	9	37	3	1	-	41	1	-	-
033 Mele	10	4	25	5	43	1	1	-	59	2	-	-
034 Mezzanego	10	5	12	2	58	9	10	1	26	11	14	-
035 Mignanego	25	5	42	7	100	15	3	2	126	7	2	-
036 Moconesi	22	10	23	9	67	8	14	2	86	8	-	-
037 Moneglia	13	-	28	6	65	2	9	-	28	6	1	-
038 Montebruno	3	1	10	2	11	-	-	-	4	1	-	-
039 Montoggio	17	2	27	8	81	3	2	-	70	6	-	-
040 Ne	11	1	26	9	51	4	2	-	67	7	2	-
041 Neirone	7	1	15	5	55	8	5	-	42	4	3	-
042 Orero	3	-	12	2	19	-	5	2	15	3	1	-
043 Pieve Ligure	14	1	38	4	104	21	4	-	102	12	2	-
044 Portofino	3	1	6	2	15	2	9	-	27	9	4	-
045 Propata	-	-	2	-	7	-	-	1	4	4	-	-
046 Rapallo	182	34	322	53	857	71	119	11	571	92	43	2
047 Recco	69	13	129	25	245	19	13	2	238	19	1	1
048 Rezzoaglio	3	-	28	4	17	-	-	-	16	5	-	-
049 Ronco Scrivia	20	4	47	6	80	20	8	2	99	28	-	-
050 Rondanina	-	-	3	1	3	-	-	-	1	-	-	-
051 Rossiglione	19	1	36	9	33	1	8	-	43	14	-	-
052 Rovigno	2	4	17	2	8	-	1	-	16	-	1	-
053 San Colombano Certenoli	14	1	20	6	65	14	9	-	84	1	3	-
055 Sant'Olcese	37	10	72	17	132	11	10	-	165	19	9	-

Tavola 2.1 segue - Movimento anagrafico per Comune nell'anno 2001. Periodi 1-1/21-10 e 22-10/31-12

PROVINCE/REGIONI		ISCRIZIONI E CANCELLAZIONI ANAGRAFICHE											
		PER MOVIMENTO NATURALE				PER TRASFERIMENTO DI RESIDENZA							
						ISCRITTI				CANCELLATI			
		NATI VIVI		MORTI		DA ALTRO COMUNE		DALL'ESTERO		PER ALTRO COMUNE		PER L'ESTERO	
dall' 1-1-01	dal 22-10-01	dall' 1-1-01	dal 22-10-01	dall' 1-1-01	dal 22-10-01	dall' 1-1-01	dal 22-10-01	dall' 1-1-01	dal 22-10-01	dall' 1-1-01	dal 22-10-01		
al 31-12-01	al 31-12-01	al 31-12-01	al 31-12-01	al 31-12-01	al 31-12-01	al 31-12-01	al 31-12-01	al 31-12-01	al 31-12-01	al 31-12-01	al 31-12-01		
054	Santa Margherita Ligure	44	12	126	32	220	2	26	2	247	28	4	2
056	Santo Stefano d'Aveto	5	-	14	6	25	-	-	-	22	3	-	-
057	Savignone	16	4	39	5	82	2	4	-	115	-	2	1
058	Serra Riccò	39	8	72	19	210	6	14	-	181	16	1	-
059	Sestri Levante	106	14	233	50	307	26	38	4	347	9	15	-
060	Sori	21	6	49	18	135	15	9	2	123	37	-	-
061	Tiglieto	3	1	9	-	4	4	1	-	9	1	-	-
062	Torriglia	6	1	44	7	62	-	1	-	49	5	-	-
063	Tribogna	6	3	6	1	23	1	-	-	13	2	-	-
064	Uscio	21	5	32	4	95	5	6	-	84	4	1	-
065	Valbrevenna	4	4	11	5	35	5	-	-	24	2	-	-
066	Vobbia	-	-	15	1	10	-	-	-	19	-	-	-
067	Zoagli	15	1	22	7	88	11	10	1	95	11	2	-
TOTALE		5.202	1.121	9.894	2.249	12.372	933	2.618	314	13.768	1.330	747	65
011 - PROVINCIA DI LA SPEZIA													
001	Ameglia	29	6	49	8	153	13	19	3	121	4	-	-
002	Arcola	68	13	89	14	358	11	13	5	243	11	2	-
003	Beverino	5	4	25	7	47	4	3	-	61	4	-	-
004	Bolano	44	10	53	11	188	-	12	-	191	6	6	-
005	Bonassola	2	-	16	4	23	4	3	1	23	3	-	-
006	Borghetto di Vara	11	-	10	1	29	10	4	1	24	-	-	-
007	Brunato	9	1	10	4	34	2	1	1	24	1	-	-
008	Calice al Cornoviglio	5	3	18	5	49	2	6	-	40	1	1	-
009	Carro	4	1	15	1	11	1	8	-	17	3	-	-
010	Carrodano	1	1	6	1	12	5	-	1	15	1	-	-
011	Castelnuovo Magra	43	11	64	26	204	13	13	-	194	9	13	-
012	Deiva Marina	3	4	22	2	36	-	3	-	36	2	-	-
013	Follo	40	7	50	10	226	12	16	3	183	16	-	-
014	Framura	5	-	9	2	7	-	-	-	11	1	-	-
015	La Spezia	519	111	975	232	1.660	157	316	59	1.787	170	44	-
016	Lerici	64	9	151	43	318	20	33	1	280	17	7	-
017	Levanto	32	8	61	13	70	4	4	1	52	9	5	-
018	Maissana	5	1	11	3	19	-	4	-	15	1	-	-
019	Monterosso al Mare	10	2	19	2	20	2	6	1	26	3	1	-
020	Ortonovo	54	10	63	16	197	22	18	-	199	8	1	-
021	Pignone	2	1	6	-	8	2	2	-	11	2	-	-
022	Portovenere	24	2	36	12	103	4	5	5	116	9	8	-
023	Riccò del Golfo di Spezia	27	4	33	7	121	20	7	1	102	9	1	-
024	Riomaggiore	4	1	16	4	17	1	1	-	20	2	-	-
025	Rocchetta di Vara	5	2	17	2	10	5	1	-	17	13	-	-
026	Santo Stefano di Magra	60	14	72	8	194	6	20	3	153	9	3	-
027	Sarzana	137	24	161	44	417	12	28	1	430	27	10	3
028	Sesta Godano	7	3	25	4	32	-	3	-	37	3	2	-
029	Varese Ligure	10	1	53	12	36	5	2	-	16	2	-	-
030	Vernazza	6	2	15	2	8	4	-	-	20	8	-	-
031	Vezzano Ligure	46	14	70	9	227	29	13	1	239	58	-	-
032	Zignago	1	-	18	2	12	-	-	-	16	1	-	-
TOTALE		1.282	270	2.238	511	4.846	370	564	88	4.719	413	104	3
033 - PROVINCIA DI PIACENZA													
001	Agazzano	12	3	23	2	73	14	12	4	51	2	2	-
002	Alseno	32	5	35	10	127	21	16	-	103	11	4	-
003	Besenzone	8	1	3	3	29	9	3	-	40	5	-	-
004	Bettola	17	5	52	10	47	7	12	-	50	15	-	-
005	Bobbio	21	6	50	17	66	-	8	3	62	6	1	-
006	Borgonovo Val Tidone	34	12	66	18	144	15	41	10	161	6	3	-
007	Cadeo	42	12	38	8	99	2	24	-	109	10	1	-
008	Calendasco	10	3	18	4	68	18	4	3	51	8	-	-
009	Caminata	1	-	4	1	14	-	-	-	18	2	-	-
010	Caorso	31	4	45	12	121	13	16	1	67	11	-	-
011	Carpaneto Piacentino	48	9	67	14	133	26	24	4	77	32	3	-
013	Castel San Giovanni	74	11	115	28	300	25	63	6	216	15	7	-
012	Castell'Arquato	25	2	55	14	97	7	11	6	97	12	7	-
014	Castelvetro Piacentino	31	5	60	14	144	18	17	-	70	10	-	-

Tavola 2.1 segue - Movimento anagrafico per Comune nell'anno 2001. Periodi 1-1/21-10 e 22-10/31-12

ISCRIZIONI E CANCELLAZIONI ANAGRAFICHE													
PROVINCE/REGIONI	PER MOVIMENTO NATURALE				PER TRASFERIMENTO DI RESIDENZA								
	NATI VIVI		MORTI		ISCRITTI				CANCELLATI				
					DA ALTRO COMUNE		DALL'ESTERO		PER ALTRO COMUNE		PER L'ESTERO		
	dall' 1-1-01	dal 22-10-01	dall' 1-1-01	dal 22-10-01	dall' 1-1-01	dal 22-10-01	dall' 1-1-01	dal 22-10-01	dall' 1-1-01	dal 22-10-01	dall' 1-1-01	dal 22-10-01	
al 31-12-01	al 31-12-01	al 31-12-01	al 31-12-01	al 31-12-01	al 31-12-01	al 31-12-01	al 31-12-01	al 31-12-01	al 31-12-01	al 31-12-01	al 31-12-01		
015 Cerignale	1	-	5	1	2	1	1	-	5	4	-	-	
016 Coi	2	-	16	9	24	-	1	-	33	3	-	-	
017 Corte Brugnatella	-	2	12	3	8	5	1	-	32	2	-	-	
018 Cortemaggiore	12	4	44	9	98	7	21	1	78	2	3	-	
019 Farini	5	1	40	12	23	4	2	5	26	1	-	2	
020 Ferriere	6	1	35	9	37	6	1	1	31	7	1	-	
021 Fiorenzuola d'Arda	99	8	131	14	227	3	55	8	238	8	6	-	
022 Gazzola	9	6	13	5	81	17	4	1	26	13	5	-	
023 Gossolengo	34	9	29	11	95	8	9	1	78	12	-	-	
024 Gragnano Trebbiense	27	5	28	5	77	16	13	-	97	10	-	-	
025 Gropparello	14	1	35	4	66	3	18	-	70	8	1	1	
026 Lugagnano Val d'Arda	29	5	54	8	84	11	21	4	70	10	5	-	
027 Monticelli d'Engina	23	4	43	15	95	24	9	2	110	8	1	-	
028 Morfasso	5	1	28	7	9	-	2	-	20	11	-	-	
029 Nibbiano	15	-	33	8	39	20	13	1	76	13	6	1	
030 Ottono	2	-	17	3	7	-	-	-	23	-	-	-	
031 Pecorara	2	1	15	8	13	-	1	-	21	-	1	-	
032 Piacenza	600	129	962	216	1.770	136	546	75	1.757	145	56	6	
033 Pianello Val Tidone	14	2	30	11	96	4	7	4	70	3	1	-	
034 Piozzano	5	2	8	1	17	2	1	4	11	9	3	-	
035 Podenzano	47	10	47	12	211	18	32	1	135	10	5	-	
036 Ponte dell'Olio	32	7	61	11	86	30	18	5	116	13	1	-	
037 Pontenure	41	10	52	8	125	3	18	5	84	3	2	-	
038 Rivergaro	43	7	64	9	185	35	24	2	106	8	3	-	
039 Rottofreno	56	17	67	11	393	28	20	7	158	11	2	-	
040 San Giorgio Piacentino	47	10	47	10	193	5	29	2	97	6	4	1	
041 San Pietro in Cerro	10	1	8	4	36	1	5	-	42	7	-	-	
042 Sarmato	18	6	23	10	59	13	18	4	82	5	3	-	
043 Travo	8	3	26	7	79	5	6	5	57	7	-	-	
044 Vernasca	11	5	39	12	33	1	12	1	53	4	1	-	
045 Vigolzone	20	4	41	5	148	8	26	4	95	13	-	1	
046 Villanova sull'Arda	8	3	21	9	19	1	7	2	42	6	3	-	
047 Zerba	-	-	3	2	-	-	-	-	2	2	-	-	
048 Ziano Piacentino	17	3	29	7	94	20	12	7	52	9	1	-	
TOTALE	1.648	345	2.737	631	5.991	610	1.204	189	5.165	518	142	12	
034 - PROVINCIA DI PARMA													
001 Albareto	12	15	24	32	54	58	7	7	19	30	-	-	
002 Bardi	11	3	52	14	36	1	22	-	38	1	3	-	
003 Bedonia	22	2	80	9	36	4	19	4	98	4	1	-	
004 Berceto	7	4	41	9	45	3	7	3	66	10	1	-	
005 Bore	6	-	18	4	8	3	4	-	15	2	-	-	
006 Borgo Val di Taro	42	7	105	23	139	22	37	4	84	5	5	-	
007 Busseto	42	7	88	10	148	7	37	5	93	7	13	-	
008 Calestano	16	8	22	12	57	7	11	12	30	15	-	-	
009 Collecchio	80	19	96	21	292	43	61	6	257	40	4	3	
010 Colomo	69	16	85	14	203	5	48	2	256	14	3	-	
011 Compiano	6	-	12	4	26	6	7	3	21	3	-	-	
012 Corniglio	7	-	46	13	30	13	8	3	35	23	-	-	
013 Felino	50	10	64	11	209	77	23	5	157	50	11	1	
014 Fidenza	161	32	243	58	500	52	87	10	360	50	28	2	
015 Fontanellato	42	8	68	13	178	46	12	13	162	39	6	-	
016 Fontevivo	25	8	47	15	251	45	20	2	168	33	8	-	
017 Forno di Taro	40	11	69	6	148	18	41	6	176	13	18	2	
018 Langhirano	76	15	78	17	248	26	43	5	239	10	7	2	
019 Lesignano de' Bagni	27	4	28	3	140	9	8	6	115	13	1	-	
020 Medesano	61	14	70	26	282	11	34	4	235	17	7	-	
021 Mezzani	28	8	29	5	65	3	17	2	119	2	-	-	
022 Monchio delle Corti	1	1	20	5	26	8	1	-	26	10	-	2	
023 Montechiarugolo	61	9	83	21	321	30	42	8	237	35	6	-	
024 Neviano degli Arduini	22	5	32	15	86	12	39	10	74	10	2	-	
025 Noceto	85	22	95	21	322	49	52	4	257	18	7	-	
026 Palanzano	2	-	24	2	18	5	1	6	37	3	-	-	
027 Parma	1.157	249	1.571	407	3.593	976	825	266	2.798	723	132	32	
028 Pellegrino Parmense	16	3	11	5	20	-	8	-	20	4	-	-	
029 Polesine Parmense	6	4	19	4	34	4	7	-	38	3	1	-	

Tavola 2.1 segue - Movimento anagrafico per Comune nell'anno 2001. Periodi 1-1/21-10 e 22-10/31-12

PROVINCE/REGIONI	ISCRIZIONI E CANCELLAZIONI ANAGRAFICHE													
	PER MOVIMENTO NATURALE				PER TRASFERIMENTO DI RESIDENZA									
					ISCRITTI					CANCELLATI				
	NATI VIVI		MORTI		DA ALTRO COMUNE		DALL'ESTERO			PER ALTRO COMUNE		PER L'ESTERO		
dall' 1-1-01	dal 22-10-01	dall' 1-1-01	dal 22-10-01	dall' 1-1-01	dal 22-10-01	dall' 1-1-01	dal 22-10-01	dall' 1-1-01	dal 22-10-01	dall' 1-1-01	dal 22-10-01	dall' 1-1-01	dal 22-10-01	
al 21-10-01	al 31-12-01	al 21-10-01	al 31-12-01	al 21-10-01	al 31-12-01	al 21-10-01	al 31-12-01	al 21-10-01	al 31-12-01	al 21-10-01	al 31-12-01	al 21-10-01	al 31-12-01	
030 Roccabianca	19	4	35	16	59	6	15	1	86	7	3	1		
031 Sala Baganza	48	7	33	15	166	5	9	1	136	11	2	-		
032 Salsomaggiore Terme	133	33	180	47	468	40	107	9	345	25	23	-		
033 San Secondo Parmense	36	7	61	9	134	17	21	6	87	9	2	-		
034 Sissa	40	6	44	7	120	5	7	1	72	12	1	-		
035 Solignano	10	1	24	5	78	5	13	-	45	21	-	-		
036 Soragna	27	8	43	11	92	6	6	1	95	13	-	-		
037 Sorbolo	58	14	66	15	284	47	14	2	217	12	4	3		
038 Terenzo	4	-	14	4	31	12	5	1	49	15	-	-		
039 Tizzano Val Parma	8	4	34	8	51	5	4	-	43	9	-	-		
040 Tornolo	7	1	28	10	19	2	-	1	31	3	-	-		
041 Torricella	48	15	29	12	220	6	30	8	194	10	1	-		
042 Traversetolo	50	17	73	20	236	75	33	9	177	57	3	1		
043 Trecasali	18	4	24	8	119	9	18	5	115	17	-	-		
044 Valmozzola	4	4	16	16	17	14	1	1	30	27	-	-		
045 Varano de' Melegari	19	4	22	4	77	7	2	-	51	1	-	-		
046 Varsi	4	8	35	15	32	45	5	2	22	33	4	-		
048 Zibello	11	3	17	4	49	9	14	1	53	7	-	-		
TOTALE	2.724	624	3.998	1.025	9.767	1.858	1.832	445	8.078	1.476	307	49		
035 - PROVINCIA DI REGGIO EMILIA														
001 Albinea	86	18	57	20	196	29	29	3	179	20	5	-		
002 Bagnolo in Piano	58	16	55	23	287	85	26	10	236	71	-	-		
003 Baiso	24	4	29	5	70	5	11	-	80	7	1	-		
004 Bibbiano	61	7	65	11	223	99	16	17	164	63	1	2		
005 Boretto	44	10	50	10	150	8	33	1	87	2	8	-		
006 Brescello	35	14	40	8	141	39	11	2	131	36	-	-		
007 Busana	7	2	13	5	28	-	11	1	29	2	-	-		
008 Cadelbosco di Sopra	72	18	79	16	360	36	43	4	220	11	6	-		
009 Campagnola Emilia	39	7	56	8	182	12	17	1	135	13	1	-		
010 Campegine	39	5	44	16	151	14	18	-	115	20	-	-		
018 Canossa	13	6	36	11	87	18	27	4	72	12	-	-		
011 Carpineti	25	3	46	10	93	10	15	1	79	2	-	-		
012 Casalgrande	113	26	120	21	628	147	31	5	339	73	10	1		
013 Casina	36	3	50	15	101	4	36	1	73	3	-	-		
014 Castellarano	101	14	59	18	450	95	29	18	235	71	5	-		
015 Castelnovo di Sotto	69	21	72	14	235	71	47	15	146	36	-	-		
016 Castelnovo ne' Monti	73	13	96	14	219	13	49	5	138	28	3	1		
017 Cavriago	57	8	82	18	309	4	15	9	195	27	8	-		
019 Collagna	7	1	13	2	25	-	2	-	13	1	-	-		
020 Correggio	151	42	189	47	434	29	100	23	395	30	26	2		
021 Fabbriano	42	16	48	8	169	9	38	1	109	5	4	-		
022 Gattatico	55	13	39	15	202	11	9	2	118	11	1	-		
023 Gualtieri	34	13	59	11	140	13	23	1	73	1	-	-		
024 Guastalla	100	24	149	37	313	1	116	6	230	4	11	-		
025 Ligonchio	2	1	15	5	17	-	2	1	22	2	-	-		
026 Luzzara	67	17	76	22	165	23	105	2	208	4	5	-		
027 Montecchio Emilia	71	19	78	24	340	73	19	11	210	40	1	-		
028 Novellara	86	15	112	25	321	20	67	4	245	26	14	1		
029 Poviglio	50	6	69	15	181	34	33	9	132	27	1	-		
030 Quattro Castella	82	16	69	18	390	133	22	7	298	59	1	-		
031 Ramiseto	4	1	29	2	31	10	4	-	23	10	-	-		
033 Reggio nell'Emilia	1.343	293	1.277	246	3.646	328	1.013	131	2.842	141	97	3		
032 Reggiolo	70	20	60	21	234	32	44	5	203	23	5	-		
034 Rio Saliceto	43	11	45	18	277	5	36	4	156	2	7	-		
035 Rolo	20	9	28	9	111	5	48	3	119	12	2	-		
036 Rubiera	98	37	87	23	519	43	32	5	260	12	6	-		
037 San Martino in Rio	59	10	43	18	269	56	34	3	136	20	1	-		
038 San Polo d'Enza	41	15	51	16	178	33	8	1	132	31	4	-		
039 Sant'Illario d'Enza	76	21	76	28	214	62	33	7	244	24	1	-		
040 Scandiano	164	45	199	34	509	24	45	9	439	35	12	-		
041 Toano	22	8	45	4	96	40	16	4	58	30	-	-		
042 Vetto	7	2	31	6	59	14	6	1	42	12	1	-		
043 Vezzano sul Crostolo	30	9	34	9	112	13	18	2	117	5	1	-		
044 Viano	23	7	30	6	120	10	15	1	83	2	-	-		
045 Villa Minozzo	20	2	60	14	69	7	3	-	71	17	-	-		
TOTALE	3.719	868	4.060	926	13.051	1.717	2.355	340	9.631	1.083	249	10		

Tavola 2.1 segue - Movimento anagrafico per Comuni nell'anno 2001. Periodi 1-1/21-10 e 22-10/31-12

PROVINCE/REGIONI	ISCRIZIONI E CANCELLAZIONI ANAGRAFICHE											
	PER MOVIMENTO NATURALE				PER TRASFERIMENTO DI RESIDENZA							
					ISCRITTI				CANCELLATI			
	NATI VIVI		MORTI		DA ALTRO COMUNE		DALL'ESTERO		PER ALTRO COMUNE		PER L'ESTERO	
dall' 1-1-01	dal 22-10-01	dall' 1-1-01	dal 22-10-01	dall' 1-1-01	dal 22-10-01	dall' 1-1-01	dal 22-10-01	dall' 1-1-01	dal 22-10-01	dall' 1-1-01	dal 22-10-01	
al 21-10-01	al 31-12-01	al 21-10-01	al 31-12-01	al 21-10-01	al 31-12-01	al 21-10-01	al 31-12-01	al 21-10-01	al 31-12-01	al 21-10-01	al 31-12-01	
036 - PROVINCIA DI MODENA												
001 Bastiglia	37	11	23	4	162	43	31	9	111	40	2	-
002 Bomporto	61	17	45	7	304	56	31	3	244	15	3	-
003 Campogalliano	55	21	43	14	241	17	28	3	206	33	5	2
004 Camposanto	18	1	35	2	73	8	12	-	93	11	1	-
005 Carpi	459	108	490	121	1.164	201	346	55	964	160	42	1
006 Castelfranco Emilia	231	64	201	38	997	119	103	3	523	31	12	-
007 Castelnuovo Rangone	120	27	87	22	459	17	62	1	305	7	14	-
008 Castelvetro di Modena	79	16	55	15	388	27	40	8	263	19	9	-
009 Cavezzo	47	11	59	7	177	20	33	6	149	14	1	-
010 Concordia sulla Secchia	53	9	85	24	200	5	27	2	207	12	3	-
011 Fanano	14	3	41	7	56	7	14	1	48	5	1	-
012 Finale Emilia	95	28	137	30	359	63	63	20	296	44	12	2
013 Fiorano Modenese	134	28	105	20	553	52	37	2	548	75	9	1
014 Fiumalbo	4	-	16	6	10	3	2	-	14	2	1	-
015 Formigine	262	58	174	46	810	55	141	13	735	82	42	6
016 Frassinoro	8	2	35	8	35	5	2	1	35	3	9	-
017 Guiglia	25	3	31	5	201	9	23	4	150	4	1	-
018 Lama Mocogno	22	5	36	6	77	-	11	1	68	4	-	-
019 Maranello	139	23	97	12	465	24	42	2	453	40	15	-
020 Marano sul Panaro	22	3	21	5	99	18	17	2	90	-	1	-
021 Medolla	27	9	50	8	153	17	18	1	103	27	2	-
022 Mirandola	154	33	189	67	442	122	125	43	510	113	1	1
023 Modena	1.330	313	1.476	355	3.735	257	1.070	115	3.702	249	134	9
024 Montecreto	3	1	11	1	22	-	-	-	15	1	-	-
025 Montefiorino	8	6	36	6	71	2	5	-	53	7	-	-
026 Montese	16	5	37	9	71	5	9	9	56	5	10	-
027 Nonantola	111	26	90	25	366	58	40	6	229	20	13	-
028 Novi di Modena	92	17	103	23	246	9	90	4	200	15	17	-
029 Palagano	16	4	32	6	54	-	15	2	85	3	1	-
030 Pavullo nel Frignano	121	20	137	32	379	27	85	7	196	5	4	-
031 Pievpepago	10	4	31	4	27	10	6	2	20	3	3	-
032 Polinago	8	1	23	5	62	1	14	1	62	3	-	-
033 Prignano sulla Secchia	26	3	27	10	116	8	25	-	96	15	-	-
034 Ravarino	45	13	48	10	225	52	23	15	123	24	4	-
035 Riolunato	3	1	6	2	5	1	1	-	15	1	-	-
036 San Cesario sul Panaro	33	10	39	19	159	15	9	-	136	13	-	-
037 San Felice sul Panaro	60	24	102	20	308	8	37	-	179	28	1	-
038 San Possidonio	29	6	37	5	119	13	28	5	110	3	-	-
039 San Prospero	35	6	32	5	155	17	14	5	127	10	26	-
040 Sassuolo	336	75	267	72	1.041	365	164	29	1.215	296	18	16
041 Savignano sul Panaro	51	12	69	9	287	47	28	20	287	28	2	2
042 Serramazzoni	68	22	50	9	401	26	81	8	293	1	7	-
043 Sestola	6	3	34	2	45	8	12	-	38	6	-	-
044 Soliera	138	29	75	20	391	15	62	-	263	19	6	-
045 Spilamberto	76	19	82	15	399	6	67	1	223	8	11	-
046 Vignola	161	31	191	54	647	130	124	26	515	69	27	1
047 Zocca	26	4	40	11	144	3	39	-	116	4	5	-
TOTALE	4.874	1.135	5.130	1.203	16.900	1.971	3.256	435	14.469	1.577	475	41
037 - PROVINCIA DI BOLOGNA												
001 Anzola dell'Emilia	79	15	78	17	340	23	52	-	319	23	2	-
002 Argelato	91	18	53	10	417	61	33	5	303	28	7	-
003 Baricella	36	14	59	13	227	21	19	3	142	11	-	-
004 Bazzano	52	11	58	15	227	27	33	3	163	9	-	-
005 Bentivoglio	47	7	36	7	136	2	16	3	121	14	4	-
006 Bologna	2.277	496	3.862	978	7.683	1.500	1.592	496	8.594	2.290	371	78
007 Borgo Tossignano	28	5	30	4	126	15	21	3	82	2	3	-
008 Budrio	104	41	138	38	512	67	4	5	355	63	4	-
009 Calderara di Reno	102	19	71	23	307	24	50	6	397	11	3	-
010 Camugnano	8	4	30	10	61	15	18	6	84	13	1	-
011 Casalecchio di Reno	221	47	294	59	1.142	10	120	11	994	30	35	-
012 Casalfumane	9	3	15	2	110	12	6	3	65	5	3	-
013 Castel d'Aiano	12	-	28	4	62	5	9	1	42	1	-	-

Tavola 2.1 segue - Movimento anagrafico per Comune nell'anno 2001. Periodi 1-1/21-10 e 22-10/31-12

PROVINCE/REGIONI	ISCRIZIONI E CANCELLAZIONI ANAGRAFICHE											
	PER MOVIMENTO NATURALE				PER TRASFERIMENTO DI RESIDENZA							
					ISCRITTI				CANCELLATI			
	NATI VIVI		MORTI		DA ALTRO COMUNE		DALL'ESTERO		PER ALTRO COMUNE		PER L'ESTERO	
	dall' 1-1-01	dal 22-10-01	dall' 1-1-01	dal 22-10-01	dall' 1-1-01	dal 22-10-01	dall' 1-1-01	dal 22-10-01	dall' 1-1-01	dal 22-10-01	dall' 1-1-01	dal 22-10-01
al	al	al	al	al	al	al	al	al	al	al	al	
21-10-01	31-12-01	21-10-01	31-12-01	21-10-01	31-12-01	21-10-01	31-12-01	21-10-01	31-12-01	21-10-01	31-12-01	
014 Castel del Rio	7	1	11	2	43	4	17	1	31	3	1	-
015 Castel di Casio	21	4	29	14	119	1	10	2	85	3	-	-
016 Castel Guelfo di Bologna	32	9	33	5	138	17	19	1	114	1	1	-
019 Castel Maggiore	119	23	109	24	578	28	43	2	534	31	13	-
020 Castel San Pietro Terme	146	27	198	35	485	8	68	5	384	12	6	-
017 Castello d'Argile	64	9	28	5	266	13	12	7	123	17	3	-
018 Castello di Serravalle	31	8	45	11	202	44	35	6	120	20	2	2
021 Castenaso	92	23	104	28	478	26	21	1	384	24	9	1
022 Castiglione dei Pepoli	36	12	60	13	107	40	25	11	107	30	-	-
023 Crespellano	58	15	70	11	241	25	48	3	222	15	2	-
024 Crevalcore	80	18	109	21	278	24	68	3	197	16	6	-
025 Dozza	43	8	40	9	195	15	22	7	178	12	4	-
026 Fontanelice	17	3	18	4	56	-	14	2	36	4	3	-
027 Gaggio Montano	39	7	48	9	207	38	32	10	126	34	9	-
028 Galliera	42	10	49	12	183	15	37	6	143	19	2	1
029 Granaglione	18	3	21	6	75	5	14	2	58	17	-	-
030 Granarolo dell'Emilia	66	12	63	9	333	6	36	3	278	23	6	-
031 Grizzana Morandi	25	5	40	4	228	5	24	5	163	9	2	-
032 Imola	452	83	530	112	1.202	78	192	15	984	37	46	4
033 Lizzano in Belvedere	14	2	23	10	49	13	3	1	45	11	-	-
034 Loiano	42	9	46	10	239	17	49	-	162	12	6	-
035 Malalbergo	59	4	67	18	330	15	26	-	155	8	2	-
036 Marzabotto	36	8	55	9	237	30	37	5	186	6	13	2
037 Medicina	97	26	113	29	420	22	47	3	260	9	7	-
038 Minerbio	61	9	80	10	245	20	43	7	234	17	6	-
039 Molinella	106	17	160	32	507	23	49	-	227	25	7	2
040 Monghidoro	31	9	34	8	166	20	45	7	137	11	2	-
042 Monte San Pietro	80	13	72	21	381	34	30	5	287	27	5	-
041 Monterenzio	56	10	48	10	218	32	17	4	177	17	10	-
043 Monteveglio	41	6	33	12	198	14	20	3	128	12	1	1
044 Monzuno	42	13	45	19	276	77	35	4	178	51	-	-
045 Mordano	33	5	24	8	151	-	25	2	92	11	3	-
046 Ozzano dell'Emilia	79	24	75	17	376	28	42	6	281	24	10	1
047 Pianoro	120	24	124	20	501	56	52	1	469	27	8	-
048 Pieve di Cento	58	11	60	19	144	7	22	-	127	12	7	-
049 Porretta Terme	38	8	45	17	132	14	16	6	133	-	5	-
050 Sala Bolognese	47	20	38	10	302	57	11	7	158	42	2	2
051 San Benedetto Val di Sambro	25	10	56	9	107	19	22	2	102	7	4	-
052 San Giorgio di Piano	43	16	52	17	248	18	24	1	137	13	4	-
053 San Giovanni in Persiceto	181	47	209	51	539	17	64	5	452	35	27	-
054 San Lazzaro di Savena	197	36	256	50	1.156	119	86	14	878	78	23	1
055 San Pietro in Casale	78	21	84	12	310	51	55	2	227	24	-	-
056 Sant'Agata Bolognese	67	17	48	8	314	1	22	1	135	13	1	-
057 Sasso Marconi	115	20	129	23	444	40	45	1	340	48	13	4
058 Savigno	10	3	25	10	122	6	14	3	111	18	5	-
059 Vergato	49	12	81	19	263	33	46	15	203	18	2	-
060 Zola Predosa	115	22	99	23	564	45	57	9	502	33	9	1
TOTALE	6.374	1.382	8.538	2.015	25.703	3.002	3.714	751	22.451	3.436	730	100
038 - PROVINCIA DI FERRARA												
001 Argenta	93	21	206	55	355	7	48	1	290	-	5	-
002 Berra	13	5	82	11	70	20	6	1	92	23	-	-
003 Bondeno	73	14	162	47	189	23	46	2	244	32	14	-
004 Cento	222	39	255	48	512	55	81	1	468	32	2	1
005 Codigoro	47	17	148	32	187	39	21	6	170	36	4	4
006 Comacchio	120	39	172	42	449	38	40	6	361	41	11	-
007 Copparo	82	17	181	39	260	28	22	3	259	25	1	-
008 Ferrara	695	147	1.397	352	2.018	516	326	95	1.561	360	56	6
009 Formignana	5	2	33	7	68	8	1	-	53	6	-	-
025 Goro	26	3	37	8	32	-	2	1	40	1	-	-
010 Jolanda di Savoia	11	3	45	8	52	6	1	-	78	12	3	-
011 Lagosanto	18	6	36	13	88	4	3	-	71	10	-	-
012 Masi Torello	11	3	23	4	37	11	6	1	56	8	1	-
013 Massa Fiscaglia	14	5	38	8	41	20	1	-	58	24	-	-
014 Mesola	40	12	86	18	96	13	15	-	132	10	1	-
015 Migliarino	14	4	51	12	130	10	5	2	93	13	1	-

Tavola 2.1 segue - Movimento anagrafico per Comune nell'anno 2001. Periodi 1-1/21-10 e 22-10/31-12

PROVINCE/REGIONI	ISCRIZIONI E CANCELLAZIONI ANAGRAFICHE											
	PER MOVIMENTO NATURALE				PER TRASFERIMENTO DI RESIDENZA							
					ISCRITTI				CANCELLATI			
	NATI VIVI		MORTI		DA ALTRO COMUNE		DALL'ESTERO		PER ALTRO COMUNE		PER L'ESTERO	
	dall' 1-1-01 al 31-12-01	dal 22-10-01	dall' 1-1-01 al 31-12-01	dal 22-10-01	dall' 1-1-01 al 31-12-01	dal 22-10-01	dall' 1-1-01 al 31-12-01	dal 22-10-01	dall' 1-1-01 al 31-12-01	dal 22-10-01	dall' 1-1-01 al 31-12-01	dal 22-10-01
026 Migliaro	7	3	20	6	90	8	4	3	59	3	-	-
016 Mirabello	25	5	23	10	86	6	6	4	84	8	-	-
017 Ostellato	26	5	79	12	91	27	15	1	146	24	-	-
018 Poggio Renatico	44	8	76	13	234	3	15	3	152	2	1	-
019 Portomaggiore	50	14	102	31	175	51	41	8	148	26	4	3
020 Ro	16	5	51	12	75	9	3	-	60	24	1	-
021 Sant'Agostino	45	7	69	10	172	27	10	1	125	20	7	-
024 Tresigallo	24	5	57	11	101	10	2	1	142	13	2	-
022 Vigarano Mainarda	25	5	65	23	186	14	15	-	113	8	-	-
023 Voghiera	10	2	34	10	90	10	5	1	61	4	3	-
TOTALE	1.756	396	3.528	842	5.884	963	740	141	5.116	765	117	14
039 - PROVINCIA DI RAVENNA												
001 Alfonsine	59	15	123	33	243	3	23	1	198	6	5	-
002 Bagnacavallo	99	19	186	33	335	3	41	-	235	11	7	-
003 Bagnara di Romagna	9	1	11	4	15	1	6	2	24	-	1	-
004 Brisighella	47	7	80	13	147	40	28	9	147	30	2	-
005 Casola Valsenio	13	4	24	9	26	3	15	2	39	2	-	-
006 Castel Bolognese	65	8	73	10	181	6	23	4	129	5	6	-
007 Cervia	173	37	238	45	566	29	114	13	363	2	25	-
008 Conselice	64	15	98	29	213	19	52	20	185	31	8	-
009 Cotignola	44	8	54	26	142	16	17	1	124	15	2	-
010 Faenza	362	57	542	85	647	74	176	49	583	53	29	5
011 Fusignano	37	10	69	16	161	10	38	1	128	10	2	-
012 Lugo	189	47	335	80	565	153	83	43	550	131	24	2
013 Massa Lombarda	56	10	85	24	223	28	45	8	156	22	2	2
014 Ravenna	956	212	1.233	328	2.510	204	698	117	1.962	201	93	10
015 Riolo Terme	42	10	51	13	128	1	25	2	72	14	5	1
016 Russi	59	19	117	22	204	5	22	2	153	6	1	-
017 Sant'Agata sul Santeramo	13	2	19	2	95	4	6	2	43	4	-	-
018 Solarolo	34	5	48	13	106	13	11	6	82	30	2	-
TOTALE	2.321	486	3.386	785	6.507	612	1.423	282	5.173	573	214	20
040 - PROVINCIA DI FORLI'-CESENA												
001 Bagno di Romagna	37	7	60	16	62	5	11	1	77	7	-	-
003 Bertinoro	59	19	72	15	212	10	28	2	178	12	9	-
004 Borghi	18	5	20	2	53	-	5	1	43	-	3	-
005 Castrocaro Terme e Terra del	40	9	51	10	244	12	31	2	221	8	1	-
007 Cesena	595	109	672	179	1.303	30	324	73	932	10	91	20
008 Cesenatico	147	42	168	34	442	10	81	2	306	4	16	-
009 Civitella di Romagna	40	6	27	6	65	-	27	-	91	3	1	-
011 Dovadola	6	4	24	9	36	-	5	-	26	6	-	-
012 Forlì	711	166	977	245	1.933	41	442	34	1.383	80	74	2
013 Forlimpopoli	78	13	105	25	254	48	27	4	181	25	-	-
014 Galeata	18	5	20	5	74	4	22	6	45	1	3	-
015 Gambettola	79	16	58	11	249	7	28	-	200	12	9	-
016 Gatteo	59	9	46	12	173	7	20	5	118	22	4	-
018 Longiano	59	5	30	6	140	6	13	2	80	2	-	-
019 Meldola	57	20	94	30	216	52	51	4	141	50	5	-
020 Mercato Saraceno	42	8	58	9	111	28	36	3	119	6	3	-
022 Modigliana	38	4	48	8	73	3	29	3	66	-	8	-
028 Montiano	10	2	10	4	28	-	4	-	22	-	3	-
031 Portico e San Benedetto	2	-	14	4	9	3	6	1	13	7	-	-
032 Predappio	39	11	60	19	156	31	21	13	73	2	4	1
033 Premilcuore	1	1	17	8	21	-	20	-	38	3	-	-
036 Rocca San Casciano	15	4	17	6	45	1	10	2	28	3	-	-
037 Roncofreddo	25	9	19	6	70	2	9	2	60	3	5	-
041 San Mauro Pascoli	84	20	69	15	365	35	41	8	210	11	9	-
043 Santa Sofia	23	8	54	8	80	2	30	9	40	7	6	1
044 Sarsina	21	3	49	8	60	6	23	4	69	5	-	-
045 Savignano sul Rubicone	123	28	112	30	429	16	77	4	284	8	18	5
046 Sogliano al Rubicone	21	21	30	30	40	40	7	7	63	63	5	5
049 Tredozio	7	3	13	5	10	4	6	1	14	3	1	-
050 Verghereto	9	2	15	5	18	-	1	-	21	5	-	-
TOTALE	2.463	559	3.009	770	6.971	403	1.435	193	5.142	368	278	34

Tavola 2.1 segue - Movimento anagrafico per Comune nell'anno 2001. Periodi 1-1/21-10 e 22-10/31-12

ISCRIZIONI E CANCELLAZIONI ANAGRAFICHE

PROVINCE/REGIONI	PER MOVIMENTO NATURALE											
	PER TRASFERIMENTO DI RESIDENZA						PER MOVIMENTO NATURALE					
	ISCRITTI			CANCELLATI			ISCRITTI			CANCELLATI		
	NATI VIVI		MORTI		DA ALTRO COMUNE		DALL'ESTERO		PER ALTRO COMUNE		PER L'ESTERO	
dall' 1-1-01	dal 22-10-01	dall' 1-1-01	dal 22-10-01	dall' 1-1-01	dal 22-10-01	dall' 1-1-01	dal 22-10-01	dall' 1-1-01	dal 22-10-01	dall' 1-1-01	dal 22-10-01	
al 21-10-01	al 31-12-01	al 21-10-01	al 31-12-01	al 21-10-01	al 31-12-01	al 21-10-01	al 31-12-01	al 21-10-01	al 31-12-01	al 21-10-01	al 31-12-01	
099 - PROVINCIA DI RIMINI												
001 Bellaria-Igea Marina	124	30	83	19	678	12	121	6	234	31	17	1
002 Cattolica	118	25	125	32	397	11	38	3	330	42	16	1
003 Coriano	62	22	56	15	263	58	19	2	168	8	46	1
004 Gemmano	8	1	10	-	28	-	7	-	39	2	-	2
005 Misano Adriatico	88	20	59	19	320	96	50	8	240	66	7	1
006 Mondaino	11	2	9	4	38	-	3	1	28	-	2	-
007 Monte Colombo	16	2	12	6	65	-	8	3	55	2	7	1
008 Montefiore Conca	18	6	19	6	74	1	5	-	77	6	1	-
009 Montegrifolfo	10	2	8	3	19	1	5	1	18	-	-	-
010 Montescudo	18	7	12	3	82	18	23	1	49	17	20	-
011 Morciano di Romagna	45	9	40	9	262	7	25	10	134	8	11	1
012 Poggio Berni	18	4	17	1	66	5	6	-	51	3	3	2
013 Riccione	249	45	269	50	674	218	101	22	651	200	60	10
014 Rimini	965	220	917	199	2.107	36	552	31	1.950	447	308	71
015 Saludecio	20	45	22	51	81	217	10	22	57	200	-	10
016 San Clemente	22	12	23	8	114	39	13	4	82	34	5	3
017 San Giovanni in Marignano	37	19	46	18	200	17	17	2	128	1	5	-
018 Santarcangelo di Romagna	169	31	143	32	410	23	70	4	360	22	28	1
019 Torriana	11	2	6	1	62	4	5	6	35	3	9	-
020 Verucchio	66	22	48	11	350	31	29	2	136	10	49	8
TOTALE	2.075	526	1.924	487	6.290	794	1.107	128	4.822	1.102	594	113
045 - PROVINCIA DI MASSA-CARRARA												
001 Aulla	61	12	110	25	183	4	24	3	216	7	14	1
002 Bagnone	7	4	28	7	14	3	5	-	34	13	-	-
003 Carrara	418	71	638	141	665	4	132	11	618	84	28	3
004 Casola in Lunigiana	5	-	25	4	20	3	1	3	24	-	-	-
005 Comano	1	-	20	1	15	1	1	-	9	1	-	-
006 Filattiera	14	2	36	7	45	-	14	-	47	3	-	-
007 Fivizzano	41	10	126	30	125	22	35	1	102	4	8	-
008 Fosdinovo	32	4	38	11	182	32	5	1	108	28	3	-
009 Licciana Nardi	30	3	60	13	125	3	5	-	102	6	-	-
010 Massa	397	114	511	138	654	13	121	-	694	87	52	2
011 Montignoso	63	10	79	14	203	1	12	-	170	7	17	-
012 Mulazzo	11	2	48	8	53	9	8	1	21	2	-	-
013 Podenzana	11	-	27	2	61	4	3	3	52	8	1	-
014 Pontremoli	39	9	121	38	111	8	30	1	85	28	14	-
015 Tresana	10	4	20	8	37	6	2	-	43	-	1	-
016 Villafranca in Lunigiana	19	3	59	13	101	3	16	1	85	2	1	1
017 Zeri	8	1	22	6	25	1	3	-	22	2	-	-
TOTALE	1.167	249	1.968	466	2.619	117	417	25	2.432	282	139	7
046 - PROVINCIA DI LUCCA												
001 Altopascio	82	28	104	19	416	92	46	10	192	69	3	-
002 Bagni di Lucca	40	10	107	16	95	16	41	4	93	8	6	-
003 Barga	63	18	105	23	136	6	50	1	112	1	11	-
004 Borgo a Mozzano	33	17	68	12	96	23	24	6	83	27	2	-
005 Camaione	193	58	271	57	544	105	72	25	451	105	29	3
006 Camporgiano	14	2	28	6	17	-	1	1	20	1	3	-
007 Capannori	275	70	395	100	686	204	138	36	600	184	14	5
008 Careggine	2	1	11	-	8	-	-	-	14	-	-	-
009 Castelnuovo di Garfagnana	40	7	49	15	91	2	11	-	79	2	1	-
010 Castiglione di Garfagnana	9	2	27	4	20	-	1	-	32	1	-	-
011 Coreglia Antelminelli	31	10	46	13	75	11	15	5	86	3	-	-
012 Fabbriche di Vallico	3	-	5	3	5	-	5	-	13	-	-	-
013 Forte dei Marmi	53	19	103	17	139	44	23	4	166	46	8	-
014 Fosciandora	3	-	12	3	8	-	1	-	10	4	-	-
015 Galliciano	20	7	41	7	63	4	10	4	22	5	3	-
016 Giuncugnano	4	-	11	-	7	-	1	-	6	-	1	-
017 Lucca	541	144	869	217	1.086	385	238	47	1.078	301	39	13
018 Massarosa	138	28	153	35	415	3	27	1	337	2	22	-
019 Minucciano	13	1	35	5	23	5	3	-	19	2	-	-

Tabola 2.1 segue - Movimento anagrafico per Comune nell'anno 2001. Periodi 1-1/21-10 e 22-10/31-12

PROVINCE/REGIONI	ISCRIZIONI E CANCELLAZIONI ANAGRAFICHE													
	PER MOVIMENTO NATURALE				PER TRASFERIMENTO DI RESIDENZA									
					ISCRITTI					CANCELLATI				
	NATI VIVI		MORTI		DA ALTRO COMUNE		DALL'ESTERO			PER ALTRO COMUNE		PER L'ESTERO		
	dall' 1-1-01 al 21-10-01	dal 22-10-01 al 31-12-01	dall' 1-1-01 al 21-10-01	dal 22-10-01 al 31-12-01	dall' 1-1-01 al 21-10-01	dal 22-10-01 al 31-12-01	dall' 1-1-01 al 21-10-01	dal 22-10-01 al 31-12-01	dall' 1-1-01 al 21-10-01	dal 22-10-01 al 31-12-01	dall' 1-1-01 al 21-10-01	dal 22-10-01 al 31-12-01	dall' 1-1-01 al 21-10-01	dal 22-10-01 al 31-12-01
020 Molazzana	6	1	17	2	23	3	2	-	17	-	1	-	-	-
021 Montecarlo	40	17	33	7	143	3	15	3	123	6	3	-	-	-
022 Pescaglia	24	6	43	7	63	5	18	7	65	17	1	-	-	-
023 Piazza al Serchio	19	6	30	9	30	8	3	-	35	1	-	-	-	-
024 Pietrasanta	130	21	263	47	462	-	47	-	369	7	17	-	-	-
025 Pieve Fosciana	16	6	29	5	23	6	3	-	30	2	-	-	-	-
026 Porcari	39	12	60	20	170	29	36	12	160	16	1	-	-	-
027 San Romano in Garfagnana	11	1	17	6	19	-	7	-	13	-	-	-	-	-
028 Seravezza	73	18	130	35	264	5	18	-	223	9	1	-	-	-
029 Sillano	5	-	10	1	12	-	1	-	7	2	-	-	-	-
030 Stazzema	19	4	41	12	45	4	8	5	56	1	-	-	-	-
031 Vagli Sotto	4	1	15	2	2	-	-	-	35	2	6	-	-	-
032 Vergamoli	-	-	7	1	-	-	-	-	11	-	-	-	-	-
033 Viareggio	423	101	490	129	1.111	255	142	41	937	222	58	14	-	-
034 Villa Basilica	7	1	29	1	24	3	8	3	37	20	-	-	-	-
035 Villa Collemandina	5	2	13	2	25	-	1	-	10	2	-	-	-	-
TOTALE	2.378	619	3.667	838	6.346	1.221	1.016	215	5.541	1.068	230	35		
047 - PROVINCIA DI PISTOIA														
001 Abetone	5	1	4	2	7	-	1	1	9	2	-	-	-	-
002 Agliana	111	21	97	28	444	18	44	2	250	5	3	-	-	-
003 Buggiano	55	8	57	13	208	22	24	1	238	11	-	-	-	-
022 Chiesina Uzzanese	18	8	33	7	129	3	20	1	109	7	2	2	-	-
004 Cutigliano	7	3	36	6	16	-	6	-	20	-	4	-	-	-
005 Lamporecchio	48	12	69	13	167	5	23	-	95	9	6	-	-	-
006 Larciano	41	10	46	12	106	10	28	2	109	7	1	-	-	-
007 Marliana	19	2	25	9	113	12	17	1	83	7	-	-	-	-
008 Massa e Cozzile	46	15	78	13	293	36	34	2	224	22	4	-	-	-
009 Monsummano Terme	130	29	147	38	438	26	72	5	394	41	33	-	-	-
010 Montale	58	14	77	12	204	5	33	3	189	12	-	-	-	-
011 Montecatini-Terme	133	25	192	58	647	54	191	32	763	50	37	1	-	-
012 Pescia	107	22	187	44	438	11	54	2	319	15	13	-	-	-
013 Pieve a Nievole	68	9	54	14	355	16	27	2	237	32	3	-	-	-
014 Pistoia	588	112	881	200	1.130	57	418	78	1.297	129	52	7	-	-
015 Piteglio	8	2	27	8	35	-	4	-	40	2	1	-	-	-
016 Ponte Buggianese	44	6	67	12	219	18	8	-	130	6	2	-	-	-
017 Quarrata	178	28	157	36	498	34	134	16	327	21	14	-	-	-
018 Sambuca Pistoiese	10	-	20	4	43	11	7	-	66	10	-	-	-	-
019 San Marcello Pistoiese	43	8	111	32	86	22	17	-	96	10	2	1	-	-
020 Serravalle Pistoiese	79	22	60	17	287	68	41	16	206	44	4	1	-	-
021 Uzzano	35	11	30	12	183	21	13	1	122	4	3	-	-	-
TOTALE	1.831	368	2.455	590	6.046	449	1.216	165	5.323	446	184	12		
048 - PROVINCIA DI FIRENZE														
001 Bagno a Ripoli	160	33	213	57	563	28	65	8	683	28	31	-	-	-
002 Barberino di Mugello	75	16	64	18	169	6	44	-	137	31	7	-	-	-
003 Barberino Val d'Elsa	44	2	26	7	121	6	24	5	81	2	12	-	-	-
004 Borgo San Lorenzo	101	24	169	32	293	106	57	14	226	53	6	-	-	-
005 Calenzano	83	16	115	21	356	22	45	3	367	21	2	4	-	-
006 Campi Bisenzio	314	60	252	44	1.100	70	262	43	980	149	35	1	-	-
008 Capraia e Limite	56	17	45	3	231	16	13	5	111	5	2	-	-	-
010 Castelfiorentino	104	28	138	41	316	75	84	20	251	54	5	-	-	-
011 Cerreto Guidi	69	16	66	19	241	39	67	15	174	26	9	-	-	-
012 Certaldo	103	19	134	24	270	9	76	5	340	12	15	-	-	-
013 Dicomano	30	12	26	4	170	9	25	3	107	15	1	-	-	-
014 Empoli	326	77	400	101	972	258	271	73	827	207	38	7	-	-
015 Fiesole	87	15	138	23	331	23	41	10	418	53	22	-	-	-
016 Figline Valdarno	125	38	142	36	341	15	75	7	386	36	15	-	-	-
017 Firenze	2.417	546	3.664	749	6.281	842	2.616	199	7.575	1.582	425	59	-	-
018 Firenzuola	27	5	56	21	90	3	26	4	52	12	-	-	-	-
019 Fuocchio	148	42	153	40	370	29	208	27	387	41	29	-	-	-
020 Gambassi Terme	44	4	34	7	131	1	20	4	105	4	-	-	-	-
021 Greve in Chianti	89	13	118	21	315	28	109	10	258	10	16	1	-	-
022 Impruneta	117	17	153	33	353	78	50	20	435	70	14	-	-	-
023 Incisa in Val d'Arno	31	7	47	8	160	13	24	6	134	10	116	1	-	-

Tavola 2.1 segue - Movimento anagrafico per Comune nell'anno 2001. Periodi 1-1/21-10 e 22-10/31-12

ISCRIZIONI E CANCELLAZIONI ANAGRAFICHE												
PROVINCE/REGIONI	PER MOVIMENTO NATURALE				PER TRASFERIMENTO DI RESIDENZA							
					ISCRITTI				CANCELLATI			
	NATI VIVI		MORTI		DA ALTRO COMUNE		DALL'ESTERO		PER ALTRO COMUNE		PER L'ESTERO	
	dall' 1-1-01	dal 22-10-01	dall' 1-1-01	dal 22-10-01	dall' 1-1-01	dal 22-10-01	dall' 1-1-01	dal 22-10-01	dall' 1-1-01	dal 22-10-01	dall' 1-1-01	dal 22-10-01
al 21-10-01	al 31-12-01	al 21-10-01	al 31-12-01	al 21-10-01	al 31-12-01	al 21-10-01	al 31-12-01	al 21-10-01	al 31-12-01	al 21-10-01	al 31-12-01	
024 Lastra a Signa	134	19	142	33	364	11	67	7	447	58	-	-
025 Londa	16	3	10	8	99	6	16	1	66	6	-	-
026 Marradi	21	5	40	10	36	5	21	2	55	4	6	-
027 Montalone	27	2	40	10	74	5	22	2	70	3	7	-
028 Montelupo Fiorentino	90	16	90	19	320	30	12	8	239	14	3	-
030 Montespertoli	88	19	79	17	398	26	59	6	287	8	14	2
031 Palazzuolo sul Senio	6	2	15	6	14	2	5	-	28	1	1	1
032 Pelago	47	15	52	14	165	5	24	7	197	12	6	-
033 Pontassieve	97	28	126	38	421	1	59	2	409	9	2	-
035 Reggello	99	19	86	21	404	25	37	4	305	16	6	-
036 Rignano sull'Arno	68	12	46	9	292	2	29	-	193	10	7	-
037 Rufina	47	11	56	10	203	9	23	2	140	16	3	1
038 San Casciano in Val di Pesa	109	36	134	32	316	164	41	22	253	87	8	3
039 San Godenzo	3	-	11	4	35	-	1	-	23	1	-	-
040 San Piero a Sieve	22	5	27	7	68	8	23	-	124	3	9	-
041 Scandicci	382	102	402	73	1.016	25	143	16	1.178	24	18	-
042 Scarperia	47	7	52	11	229	36	38	3	87	6	-	-
043 Sesto Fiorentino	324	62	388	90	836	19	123	5	1.017	110	22	-
044 Signa	136	31	133	31	523	70	98	26	430	33	23	-
045 Tavarnelle Val di Pesa	48	6	48	12	124	-	24	-	169	14	1	-
046 Vaglia	33	8	30	11	166	4	11	4	124	3	-	-
049 Vicchio	54	11	74	13	171	17	32	2	147	12	5	-
050 Vinci	107	32	100	24	259	96	64	20	308	149	7	3
TOTALE	6.555	1.458	8.334	1.812	19.707	2.242	5.174	620	20.330	3.020	948	83
100 - PROVINCIA DI PRATO												
001 Cantagallo	18	3	28	5	107	25	18	7	80	12	-	-
002 Carmignano	114	28	97	23	399	38	61	10	356	16	7	-
003 Montemurlo	137	32	86	17	384	13	126	9	614	2	6	-
004 Poggio a Caiano	53	10	62	14	290	83	19	5	220	58	-	-
005 Prato	1.341	327	1.325	278	2.911	661	1.110	401	2.974	540	65	59
006 Vaiano	61	13	67	10	223	49	26	11	136	15	8	2
007 Vernio	14	11	64	10	141	31	15	7	130	36	2	-
TOTALE	1.738	424	1.729	357	4.455	900	1.375	450	4.510	679	88	61
049 - PROVINCIA DI LIVORNO												
001 Bibbona	20	6	32	5	92	46	8	2	69	23	4	-
002 Campiglia Marittima	88	23	120	38	216	18	29	2	178	8	4	1
003 Campo nell'Elba	30	11	34	7	96	24	3	1	55	19	7	1
004 Capoliveri	20	3	23	5	55	11	14	9	51	14	-	-
005 Capraia Isola	3	3	1	-	16	3	3	2	19	5	-	1
006 Castagneto Carducci	45	12	97	21	121	3	33	1	110	11	3	-
007 Cecina	136	36	259	61	572	66	56	8	343	53	11	-
008 Collesalveti	98	31	125	31	420	27	20	-	484	16	18	-
009 Livorno	1.008	205	1.540	376	1.551	439	311	78	1.629	297	83	15
010 Marciana	12	7	29	7	45	4	1	-	39	7	2	-
011 Marciana Marina	13	4	18	8	40	-	1	1	35	1	-	-
012 Piombino	193	42	374	80	413	90	37	18	369	121	14	-
013 Porto Azzurro	23	10	29	9	86	1	2	-	83	1	-	-
014 Portoferraio	85	19	93	27	230	24	32	2	130	28	9	-
015 Rio Marina	14	2	18	7	48	3	5	-	46	5	-	-
016 Rio nell'Elba	5	1	16	1	37	2	2	1	29	1	-	-
017 Rosignano Marittimo	149	47	317	89	677	147	94	28	464	119	18	8
018 San Vincenzo	39	11	75	22	122	18	14	2	123	16	3	-
019 Sassetta	2	-	5	1	9	-	11	1	20	-	1	-
020 Suvereto	15	7	33	1	66	-	9	-	73	-	3	-
TOTALE	1.998	480	3.238	796	4.912	926	685	156	4.349	745	180	26
050 - PROVINCIA DI PISA												
001 Bientina	57	12	49	13	216	18	15	4	125	4	8	-
002 Buti	29	9	50	10	111	15	16	4	79	2	3	-
003 Calci	39	3	50	18	192	18	13	3	153	20	9	-
004 Calcinaiia	72	16	69	16	244	20	12	-	169	5	9	-
005 Capannoli	38	7	37	8	160	5	9	-	90	3	1	-

Tavola 2.1 segue - Movimento anagrafico per Comune nell'anno 2001. Periodi 1-1/21-10 e 22-10/31-12

PROVINCE/REGIONI		ISCRIZIONI E CANCELLAZIONI ANAGRAFICHE											
		PER MOVIMENTO NATURALE				PER TRASFERIMENTO DI RESIDENZA							
		NATI VIVI		MORTI		ISCRITTI				CANCELLATI			
						DA ALTRO COMUNE		DALL'ESTERO		PER ALTRO COMUNE		PER L'ESTERO	
dall' 1-1-01 al 22-10-01	dal 31-12-01	dall' 1-1-01 al 22-10-01	dal 31-12-01	dall' 1-1-01 al 22-10-01	dal 31-12-01	dall' 1-1-01 al 22-10-01	dal 31-12-01	dall' 1-1-01 al 22-10-01	dal 31-12-01	dall' 1-1-01 al 22-10-01	dal 31-12-01		
006 Casale Marittimo	5	-	9	3	30	12	4	6	16	13	-	-	
007 Casciana Terme	29	7	28	10	69	1	9	-	76	1	3	-	
008 Cascina	265	48	337	91	937	8	106	1	674	15	16	2	
009 Castelfranco di Sotto	84	20	79	20	280	4	29	3	233	35	-	-	
010 Castellina Marittima	11	4	24	4	60	-	2	1	49	2	-	-	
011 Castelnuovo di Val di Cecina	15	2	28	8	47	-	26	-	39	1	3	-	
012 Chianni	6	3	16	5	29	-	1	-	15	-	3	-	
013 Crespina	35	4	26	5	177	14	10	6	88	11	3	2	
014 Fauglia	18	4	30	7	123	9	7	-	89	4	4	-	
015 Guardistallo	4	-	16	4	30	5	1	-	21	4	-	-	
016 Lajatico	9	1	22	10	23	-	2	-	9	2	-	-	
017 Lari	52	10	77	17	205	5	13	-	153	4	2	-	
018 Lorenzana	7	2	6	-	37	3	3	-	30	-	5	-	
019 Montecatini Val di Cecina	12	3	19	5	36	13	11	1	50	8	-	-	
020 Montescudaio	9	-	18	1	43	12	17	5	32	18	1	-	
021 Monteverdi Marittimo	3	2	7	4	24	8	7	7	41	10	-	-	
022 Montopoli in Val d'Arno	73	20	75	16	205	30	25	1	183	8	5	-	
023 Orciano Pisano	3	-	6	3	21	-	-	-	12	1	-	-	
024 Palaia	33	7	47	9	100	4	16	2	82	9	2	-	
025 Peccioli	24	3	40	7	64	1	15	1	77	2	-	-	
026 Pisa	557	148	908	191	1.981	498	280	77	2.299	497	110	19	
027 Pomarance	26	10	76	14	60	10	22	2	120	27	6	1	
028 Ponsacco	79	21	93	19	291	2	34	5	283	16	12	1	
029 Pontedera	154	32	250	56	586	110	91	21	525	138	16	1	
030 Riparbella	9	2	12	2	69	24	3	-	37	10	1	1	
031 San Giuliano Terme	213	33	232	56	799	188	63	5	684	56	15	-	
032 San Miniato	194	33	231	45	477	32	89	10	430	45	5	-	
033 Santa Croce sull'Arno	79	16	109	21	278	15	77	9	290	10	10	-	
034 Santa Luce	6	2	16	3	21	1	5	-	44	1	2	-	
035 Santa Maria a Monte	83	13	90	24	220	11	17	-	189	13	3	-	
036 Terricciola	33	12	31	20	58	1	11	-	61	-	1	-	
037 Vecchiano	73	18	97	28	323	37	20	8	238	35	-	1	
038 Vicopisano	66	12	81	14	217	37	18	5	238	43	4	-	
039 Volterra	50	8	142	31	94	10	25	7	119	11	8	-	
TOTALE	2.554	547	3.533	818	8.937	1.181	1.124	194	8.142	1.084	270	28	
051 - PROVINCIA DI AREZZO													
001 Anghiari	39	15	64	15	79	1	24	-	74	1	12	-	
002 Arezzo	607	105	830	201	1.087	170	466	61	984	279	85	13	
003 Badia Tedalda	3	-	16	3	7	4	8	-	28	4	2	-	
004 Bibbiena	77	22	99	26	238	20	72	9	179	7	6	1	
005 Bucine	61	16	78	17	208	26	37	-	140	8	2	-	
006 Capolona	39	4	32	10	180	26	16	9	109	10	1	-	
007 Caprese Michelangelo	7	-	19	5	43	7	10	2	15	2	-	-	
008 Castel Focognano	22	3	43	4	83	3	17	4	78	12	3	-	
010 Castel San Niccolò	19	1	39	10	77	10	20	1	47	1	-	1	
009 Castelfranco di Sopra	22	4	32	8	56	11	10	-	42	1	1	-	
011 Castiglion Fibocchi	11	4	16	5	33	1	19	-	35	2	2	-	
012 Castiglion Fiorentino	98	17	95	27	207	6	63	1	132	3	19	-	
013 Cavriglia	60	15	52	9	230	11	13	3	117	2	7	-	
014 Chitignano	9	-	9	4	16	3	12	3	40	-	-	-	
015 Chiusi della Verna	16	3	22	4	54	2	15	-	65	4	1	-	
016 Civitella in Val di Chiana	72	13	66	22	165	44	40	1	159	41	8	4	
017 Cortona	108	27	219	64	221	23	109	12	204	38	12	-	
018 Foiano della Chiana	57	10	75	17	227	11	48	4	173	11	6	-	
019 Laterina	30	5	21	6	84	3	14	-	70	2	-	-	
020 Loro Ciuffenna	45	6	50	15	187	4	23	2	94	8	1	1	
021 Lucignano	18	4	33	8	75	10	13	4	57	4	1	-	
022 Marciano della Chiana	30	4	28	4	94	3	10	2	60	1	-	-	
025 Monte San Savino	31	10	87	17	140	7	27	2	116	12	-	-	
023 Montemignaio	-	-	7	4	22	-	2	-	6	1	-	-	
024 Monterchi	10	1	14	4	43	-	5	-	24	-	-	-	
026 Montevarchi	175	35	212	32	448	91	110	11	431	93	10	-	
027 Orignano Raggiolo	3	-	13	2	21	-	1	-	14	-	-	-	
028 Pergine Valdarno	19	1	31	9	60	15	14	3	65	14	-	-	
029 Pian di Sco	45	7	40	18	118	2	10	-	82	8	2	-	

Tavola 2.1 segue - Movimento anagrafico per Comune nell'anno 2001. Periodi 1-1/21-10 e 22-10/31-12

PROVINCE/REGIONI		ISCRIZIONI E CANCELLAZIONI ANAGRAFICHE											
		PER MOVIMENTO NATURALE				PER TRASFERIMENTO DI RESIDENZA							
						ISCRITTI				CANCELLATI			
		NATI VIVI		MORTI		DA ALTRO COMUNE		DALL'ESTERO		PER ALTRO COMUNE		PER L'ESTERO	
dall' 1-1-01	dal 22-10-01	dall' 1-1-01	dal 22-10-01	dall' 1-1-01	dal 22-10-01	dall' 1-1-01	dal 22-10-01	dall' 1-1-01	dal 22-10-01	dall' 1-1-01	dal 22-10-01		
al 21-10-01	al 31-12-01	al 21-10-01	al 31-12-01	al 21-10-01	al 31-12-01	al 21-10-01	al 31-12-01	al 21-10-01	al 31-12-01	al 21-10-01	al 31-12-01		
030	Pieve Santo Stefano	19	6	36	8	37	5	16	-	14	6	1	-
031	Poppi	44	3	58	9	109	4	98	8	103	12	10	-
032	Pratovecchio	23	5	41	11	47	7	33	-	76	6	10	-
033	San Giovanni Valdarno	106	20	162	53	335	6	55	2	314	17	17	-
034	Sansepolcro	96	14	140	37	226	1	69	-	208	15	7	-
035	Sestino	12	3	18	6	7	6	7	3	23	3	-	-
036	Stia	18	4	40	9	67	-	20	5	55	6	-	-
037	Subbiano	45	9	52	9	177	20	25	1	131	9	3	-
038	Talla	7	2	15	5	55	4	4	1	32	7	2	3
039	Terranuova Bracciolini	81	21	104	19	385	1	43	-	239	13	2	-
TOTALE		2.184	419	3.008	736	5.948	568	1.598	154	4.835	663	233	23
052 - PROVINCIA DI SIENA													
001	Abbadia San Salvatore	38	8	78	12	77	2	12	-	71	2	3	-
002	Asciano	44	3	58	16	181	11	26	5	129	8	4	-
003	Buonconvento	15	6	19	6	60	1	13	-	68	10	2	-
004	Casole d'Elsa	24	3	20	8	97	7	13	1	51	1	12	-
005	Castellina in Chianti	16	5	35	10	82	5	36	2	78	2	4	4
006	Castelnuovo Berardenga	49	17	62	12	255	54	56	16	182	23	6	-
007	Castiglione d'Orcia	9	2	30	5	43	8	15	-	30	3	2	-
008	Cetona	15	6	35	13	54	4	7	5	42	5	2	-
009	Chianciano Terme	52	6	59	15	213	64	56	7	160	45	2	6
010	Chiusdino	9	5	25	7	44	3	25	3	27	11	2	-
011	Chiusi	44	11	85	29	154	45	43	15	160	47	1	-
012	Colle di Val d'Elsa	146	41	160	37	477	13	91	3	314	14	11	2
013	Gaiole in Chianti	16	3	30	5	75	4	40	3	69	11	14	-
014	Montalcino	24	6	59	15	131	26	20	9	78	29	2	-
015	Montepulciano	78	19	165	30	246	10	63	6	216	19	1	-
016	Monteriggioni	66	17	66	15	342	8	14	-	237	10	6	1
017	Monteroni d'Arbia	56	12	60	12	286	6	34	2	165	1	-	-
018	Monticiano	6	3	26	4	29	4	26	4	35	4	2	-
019	Murlo	17	5	16	3	74	9	11	2	85	3	8	-
020	Piancastagnaio	17	3	38	6	49	17	5	-	51	26	1	-
021	Pienza	11	3	13	7	42	-	8	3	33	2	4	-
022	Poggibonsi	194	47	268	49	511	3	97	-	328	17	1	-
023	Radda in Chianti	17	1	15	4	36	8	18	1	40	-	7	-
024	Radicondoli	9	-	11	-	14	6	2	-	16	-	-	-
025	Radicondoli	5	-	20	-	22	-	14	-	26	6	1	-
026	Rapolano Terme	27	9	37	9	86	4	19	2	79	-	1	-
027	San Casciano dei Bagni	9	3	28	4	15	3	8	1	39	1	-	-
028	San Gimignano	43	8	71	13	186	1	32	4	159	7	3	-
029	San Giovanni d'Asso	3	-	12	-	27	2	5	-	26	1	2	-
030	San Quirico d'Orcia	18	1	28	5	51	5	6	4	39	5	1	-
031	Sarteano	29	8	70	10	109	5	23	-	79	6	8	-
032	Siena	304	50	627	150	1.133	44	198	19	962	2	34	-
033	Sinalunga	66	14	123	18	274	25	55	2	187	11	9	-
034	Sovicille	60	13	66	16	208	33	40	8	226	47	8	-
035	Torrita di Siena	52	9	71	14	117	6	22	9	92	8	12	2
036	Trequanda	6	1	12	3	31	7	16	1	38	-	1	-
TOTALE		1.594	348	2.598	562	5.831	453	1.169	137	4.617	387	177	15
053 - PROVINCIA DI GROSSETO													
001	Arcidosso	27	4	53	8	102	7	20	2	71	10	3	-
002	Campagnatico	13	-	24	4	79	-	9	-	54	1	1	-
003	Capalbio	26	3	32	7	73	5	12	5	67	-	2	-
004	Castel del Piano	21	4	50	19	116	7	22	1	68	3	10	-
005	Castell'Azzara	6	-	26	6	23	-	5	-	15	-	-	-
006	Castiglione della Pescaia	49	10	75	8	138	14	33	1	159	12	14	-
007	Cinigiano	9	2	33	10	54	3	9	4	54	6	-	-
008	Civitella Paganico	18	3	40	8	40	16	11	1	63	15	1	-
009	Follonica	122	32	227	40	487	37	42	8	331	14	21	2
010	Gavorrano	52	7	81	22	228	8	22	3	179	14	2	-
011	Grosseto	455	76	644	123	1.093	48	150	6	849	99	29	29
012	Isoia del Giglio	4	2	19	5	27	4	5	1	22	6	-	-
013	Magliano in Toscana	20	5	41	7	68	2	15	4	64	2	1	-

Tavola 2.1 segue - Movimento anagrafico per Comune nell'anno 2001. Periodi 1-1/21-10 e 22-10/31-12

ISCRIZIONI E CANCELLAZIONI ANAGRAFICHE														
PROVINCE/REGIONI	PER MOVIMENTO NATURALE				PER TRASFERIMENTO DI RESIDENZA									
					ISCRITTI						CANCELLATI			
	NATI VIVI		MORTI		DA ALTRO COMUNE		DALL'ESTERO		PER ALTRO COMUNE		PER L'ESTERO			
	dall' 1-1-01	dal 22-10-01	dall' 1-1-01	dal 22-10-01	dall' 1-1-01	dal 22-10-01	dall' 1-1-01	dal 22-10-01	dall' 1-1-01	dal 22-10-01	dall' 1-1-01	dal 22-10-01		
al	al	al	al	al	al	al	al	al	al	al	al	al		
21-10-01	31-12-01	21-10-01	31-12-01	21-10-01	31-12-01	21-10-01	31-12-01	21-10-01	31-12-01	21-10-01	31-12-01	21-10-01	31-12-01	
014 Manciano	26	8	67	16	95	4	22	9	73	3	1	-	-	
015 Massa Marittima	31	13	118	28	173	7	37	2	131	2	4	-	-	
016 Monte Argentario	90	19	119	23	154	13	26	1	183	16	19	-	-	
027 Monterotondo Marittimo	5	2	17	1	18	-	2	1	24	-	1	-	-	
017 Montieri	5	-	18	5	27	10	14	6	30	14	1	-	-	
018 Orbetello	89	14	117	39	253	11	34	3	221	6	12	-	-	
019 Pitigliano	17	5	58	11	43	5	5	-	47	1	5	-	-	
020 Roccalbegna	5	1	19	5	23	1	9	-	31	5	-	-	-	
021 Roccastrada	50	13	124	25	142	3	43	2	150	2	4	-	-	
022 Santa Fiora	11	2	33	6	59	8	20	4	45	14	2	-	-	
023 Scansano	28	6	56	13	77	17	21	10	77	22	2	-	-	
024 Scarlino	26	7	22	2	109	15	7	-	59	7	4	-	-	
025 Seggiano	4	3	17	4	23	2	4	-	24	2	1	2	-	
028 Semproniano	7	1	23	5	11	-	4	-	23	1	5	-	-	
026 Sorano	13	3	59	10	49	2	13	1	49	9	1	-	-	
TOTALE	1.229	245	2.212	460	3.784	249	616	75	3.163	286	146	33		
054 - PROVINCIA DI PERUGIA														
001 Assisi	166	32	214	37	451	45	135	8	427	6	78	-	-	
002 Bastia	127	35	147	33	489	15	62	-	304	6	17	-	-	
003 Bettona	32	4	33	10	63	8	18	8	57	16	-	-	-	
004 Bevagna	28	10	47	12	107	5	21	2	88	7	2	-	-	
005 Campello sul Clitunno	13	2	19	3	53	1	4	1	42	-	2	-	-	
006 Cannara	28	8	29	3	63	5	11	2	46	10	1	-	-	
007 Cascia	21	8	31	9	31	-	5	-	45	-	-	-	-	
008 Castel Ritaldi	25	7	20	6	74	-	22	2	49	34	-	-	-	
009 Castiglione del Lago	88	23	122	43	284	124	98	18	196	34	2	6	-	
010 Cerreto di Spoleto	12	1	15	-	15	-	3	-	13	3	-	-	-	
011 Citerna	21	2	35	7	71	6	25	1	49	1	-	-	-	
012 Città della Pieve	31	8	59	20	132	7	27	5	93	15	6	-	-	
013 Città di Castello	258	59	335	84	434	33	103	12	328	13	30	5	-	
014 Collazzone	28	5	20	9	55	10	18	-	89	13	-	-	-	
015 Corchiano	117	25	109	19	643	14	49	4	322	8	5	1	-	
016 Costacciaro	8	2	19	2	30	-	3	1	23	1	-	-	-	
017 Deruta	63	10	72	19	163	12	31	1	114	10	10	2	-	
018 Foligno	345	65	480	131	693	71	194	44	529	30	30	-	-	
019 Fossato di Vico	15	1	20	7	76	6	7	4	36	1	-	-	-	
020 Fratta Todina	14	2	15	3	44	3	9	-	21	2	-	-	-	
021 Giano dell'Umbria	19	3	17	13	65	1	20	-	55	1	2	-	-	
022 Gualdo Cattaneo	36	7	49	9	92	2	44	1	91	2	-	-	-	
023 Gualdo Tadino	93	15	137	43	199	69	96	23	142	35	10	2	-	
024 Gubbio	225	45	270	74	288	88	103	35	202	59	29	-	-	
025 Lisciano Niccone	1	1	5	-	7	7	5	-	15	17	1	-	-	
026 Magione	68	15	101	25	251	26	55	6	180	12	8	-	-	
027 Marsciano	118	25	158	25	263	23	74	17	198	9	13	-	-	
028 Massa Martana	24	5	26	13	68	-	24	2	57	-	-	-	-	
029 Monte Castello di Vibio	5	-	14	1	22	-	16	-	24	7	-	-	-	
032 Monte Santa Maria Tiberina	5	2	12	6	26	9	6	5	24	7	-	-	-	
030 Montefalco	37	7	45	7	94	11	28	3	93	4	5	-	-	
031 Monteleone di Spoleto	4	1	8	-	7	6	-	-	8	2	-	-	-	
033 Montone	13	2	15	7	30	2	11	2	26	1	1	-	-	
034 Nocera Umbra	23	6	57	17	92	29	18	2	64	20	6	-	-	
035 Norcia	35	8	38	6	96	-	17	-	86	2	1	-	-	
036 Paciano	3	-	7	1	39	3	4	1	25	1	1	-	-	
037 Panicale	34	5	62	7	104	1	19	5	98	14	9	-	-	
038 Passignano sul Trasimeno	29	11	40	9	125	16	23	1	92	4	5	1	-	
039 Perugia	1.212	267	1.237	309	2.227	610	852	231	2.209	557	134	17	-	
040 Piegara	27	6	30	4	55	3	19	1	57	4	5	-	-	
041 Pietralunga	13	4	20	7	26	3	2	2	27	-	3	-	-	
042 Poggiodomo	-	-	6	-	2	-	-	-	1	-	-	-	-	
043 Preci	2	-	10	5	14	2	3	-	25	1	-	-	-	
044 San Giustino	55	15	87	25	155	13	36	14	192	12	9	-	-	
045 Sant'Anatolia di Narco	5	1	6	3	20	1	-	-	15	-	-	4	-	
046 Scheggia e Pascelupo	10	-	13	6	28	12	3	-	30	2	1	-	-	
047 Scheggino	3	-	5	-	5	1	3	-	18	6	-	-	-	
048 Sellano	7	-	10	1	14	1	2	1	10	1	-	-	-	

Tavola 2.1 segue - Movimento anagrafico per Comune nell'anno 2001. Periodi 1-1/21-10 e 22-10/31-12

PROVINCE/REGIONI	ISCRIZIONI E CANCELLAZIONI ANAGRAFICHE											
	PER MOVIMENTO NATURALE				PER TRASFERIMENTO DI RESIDENZA							
					ISCRITTI				CANCELLATI			
	NATI VIVI		MORTI		DA ALTRO COMUNE		DALL'ESTERO		PER ALTRO COMUNE		PER L'ESTERO	
	dall' 1-1-01 al 21-10-01	dal 22-10-01	dall' 1-1-01 al 21-10-01	dal 22-10-01	dall' 1-1-01 al 21-10-01	dal 22-10-01	dall' 1-1-01 al 21-10-01	dal 22-10-01	dall' 1-1-01 al 21-10-01	dal 22-10-01	dall' 1-1-01 al 21-10-01	dal 22-10-01
049 Sigillo	13	3	29	4	46	2	11	-	39	5	-	-
050 Spello	62	15	67	17	174	9	18	2	109	10	6	-
051 Spoleto	222	55	323	83	435	60	136	18	433	21	36	-
052 Todi	97	18	172	33	165	6	65	2	204	5	18	2
053 Torgiano	37	12	36	9	109	1	16	2	92	1	1	-
054 Trevi	75	20	67	18	152	42	55	14	132	34	5	-
055 Tuoro sul Trasimeno	26	5	53	10	74	27	30	4	68	20	3	-
056 Umbertide	95	22	146	32	204	6	74	2	170	1	4	-
057 Valfabbrica	26	6	29	7	60	17	18	4	58	25	-	-
058 Vallo di Nera	5	-	7	-	16	2	2	-	9	1	-	-
059 Valtopina	9	5	20	8	24	13	14	-	31	6	-	-
TOTALE	4.213	921	5.275	1.301	9.844	1.489	2.767	513	8.280	1.119	499	40
055 - PROVINCIA DI TERNI												
001 Acquasparta	36	10	57	5	76	6	23	5	71	4	1	-
002 Alerona	10	3	18	4	25	9	13	-	43	-	-	-
003 Alviano	13	3	8	3	21	-	-	-	12	-	1	-
004 Amelia	50	20	104	24	172	37	31	5	120	18	12	3
005 Arrone	18	2	21	4	59	3	16	1	38	10	-	-
006 Attigliano	12	3	16	3	24	7	14	-	42	3	-	-
003 Avigliano Umbro	18	5	25	5	24	3	5	-	29	4	-	-
007 Baschi	16	4	29	8	51	2	5	-	29	3	6	-
008 Calvi dell'Umbria	9	1	22	9	29	-	6	-	12	-	-	-
009 Castel Giorgio	8	3	39	9	44	7	5	-	20	2	-	-
010 Castel Viscardo	20	5	38	9	67	1	10	-	43	4	10	-
011 Fabro	15	3	19	7	41	-	10	-	36	4	-	-
012 Ferentillo	9	3	23	4	18	6	7	-	26	7	-	-
013 Ficulle	14	1	21	1	19	8	10	4	32	1	1	-
014 Giove	18	1	16	4	22	5	2	-	27	2	-	-
015 Guardea	9	2	16	4	22	-	4	1	21	1	1	-
016 Lugnano in Teverina	6	-	16	3	28	-	1	-	28	1	-	-
017 Montecastrilli	28	7	24	11	94	14	21	1	65	2	-	-
018 Montecchio	16	-	24	4	23	2	6	2	17	6	-	-
019 Montefranco	10	4	14	2	31	10	5	-	42	13	-	-
020 Montegabbione	5	-	12	4	26	-	7	-	24	-	1	-
021 Monteone d'Orvieto	4	4	14	2	30	11	14	6	16	10	2	-
022 Nami	112	39	181	47	185	74	54	5	232	85	12	2
023 Orvieto	111	31	221	47	312	19	45	12	207	11	8	-
024 Otricoli	7	1	21	3	39	-	8	1	47	-	-	-
025 Parrano	5	1	8	3	10	1	3	-	11	1	2	-
026 Panna in Teverina	8	5	6	-	27	4	3	-	21	-	-	-
027 Polino	1	-	5	2	-	-	-	-	8	-	-	-
028 Porano	9	3	19	2	67	2	4	1	78	6	-	-
029 San Gemini	27	12	36	12	93	2	4	-	67	2	3	-
030 San Venanzo	15	2	18	4	40	-	10	-	35	2	2	-
031 Stroncone	36	7	19	11	104	2	20	-	78	10	-	-
032 Terni	626	141	990	260	987	37	356	10	953	4	34	4
TOTALE	1.301	326	2.100	520	2.810	272	722	54	2.530	216	96	9
041 - PROVINCIA DI PESARO E URBINO												
001 Acqualagna	33	8	40	10	98	3	11	6	61	3	3	-
002 Apecchio	13	4	27	6	12	4	11	2	33	1	-	-
003 Auditore	10	1	15	-	37	1	3	-	24	-	4	-
004 Barchi	6	5	10	2	20	-	1	-	10	2	-	-
005 Belforte all'Isauro	5	2	5	1	13	4	5	1	12	3	-	-
006 Borgo Pace	5	-	12	1	12	-	1	-	7	-	-	-
007 Cagli	59	12	100	33	109	1	34	1	123	-	4	-
008 Cantiano	10	2	34	11	24	5	3	1	24	4	1	-
009 Carpegna	5	1	14	3	33	8	11	3	24	7	2	-
010 Cartoceto	64	14	41	9	170	24	12	1	114	7	6	-
011 Castel delci	4	3	8	-	3	-	-	-	10	-	-	-
012 Colbordolo	52	11	27	6	343	22	40	6	175	25	6	-
013 Fano	398	86	417	116	1.145	74	212	25	787	113	96	9
014 Fermignano	63	21	49	15	138	20	41	1	142	8	3	-
015 Fossombrone	47	15	93	25	146	28	34	1	119	17	4	1

Tavola 2.1 segue - Movimento anagrafico per Comune nell'anno 2001. Periodi 1-1/21-10 e 22-10/31-12

PROVINCE/REGIONI	ISCRIZIONI E CANCELLAZIONI ANAGRAFICHE											
	PER MOVIMENTO NATURALE				PER TRASFERIMENTO DI RESIDENZA							
					ISCRITTI				CANCELLATI			
	NATI VIVI		MORTI		DA ALTRO COMUNE		DALL'ESTERO		PER ALTRO COMUNE		PER L'ESTERO	
	dall' 1-1-01	dal 22-10-01	dall' 1-1-01	dal 22-10-01	dall' 1-1-01	dal 22-10-01	dall' 1-1-01	dal 22-10-01	dall' 1-1-01	dal 22-10-01	dall' 1-1-01	dal 22-10-01
al 21-10-01	al 31-12-01	al 21-10-01	al 31-12-01	al 21-10-01	al 31-12-01	al 21-10-01	al 31-12-01	al 21-10-01	al 31-12-01	al 21-10-01	al 31-12-01	
016 Fratte Rosa	4	-	12	1	30	3	2	2	15	5	4	-
017 Frontino	2	-	1	-	15	7	-	-	16	-	1	-
018 Frontone	7	6	13	7	15	6	2	1	10	3	6	-
019 Gabicce Mare	35	11	37	8	157	19	19	7	136	10	6	3
020 Gradara	14	6	17	3	108	2	18	1	66	4	4	-
021 Isola del Piano	2	-	7	1	24	1	1	2	12	5	3	-
022 Lunano	8	2	8	2	33	3	11	-	27	2	-	-
023 Macerata Feltria	7	6	20	6	34	3	4	-	28	7	3	-
024 Maiolo	12	2	11	-	20	-	3	-	13	2	3	1
025 Mercatello sul Metauro	13	3	16	2	14	1	6	-	26	5	7	2
026 Mercatino Conca	8	1	13	3	14	-	1	-	29	2	7	-
027 Mombaroccio	11	5	20	3	78	7	8	2	28	9	3	4
028 Mondavio	21	7	36	10	55	2	7	-	45	1	-	-
029 Mondolfo	75	10	78	25	276	17	38	8	196	24	6	-
031 Monte Cerignone	6	-	9	4	14	4	2	1	21	8	2	1
038 Monte Porzio	10	3	20	4	39	13	12	3	33	2	-	1
030 Montecalvo in Foglia	22	6	17	6	73	7	15	3	76	12	-	-
032 Monteciccardo	24	4	6	-	65	1	2	1	40	-	-	-
033 Montecopiolo	7	2	6	2	27	-	1	-	9	5	2	-
034 Montefelcino	16	3	26	6	77	6	1	5	31	1	2	-
035 Montegrimano	10	2	12	4	35	-	7	1	25	1	26	-
036 Montelabbate	49	4	33	5	246	9	23	-	139	5	1	-
037 Montemaggiore al Metauro	20	4	22	6	43	1	-	-	20	-	3	-
039 Novafeltria	47	4	63	16	152	3	23	3	93	8	31	2
040 Orciano di Pesaro	15	4	21	6	58	-	4	1	40	2	2	-
041 Peglio	5	1	2	3	17	5	-	1	6	3	-	-
042 Pennabilli	23	4	21	9	49	-	5	1	37	2	1	-
043 Pergola	26	6	79	19	66	10	23	4	67	4	8	-
044 Pesaro	626	140	717	149	1.201	38	310	26	1.000	70	68	1
045 Petriano	17	3	20	2	63	-	9	-	60	4	2	-
046 Piagge	5	1	5	2	13	3	7	-	16	1	-	-
047 Piandimeleto	12	5	14	4	40	-	9	3	22	7	1	-
048 Pietrarubbia	3	2	7	-	4	1	3	-	17	-	1	-
049 Piobbico	15	9	14	5	42	-	29	5	21	6	4	-
050 Saltara	31	6	45	6	113	9	20	3	92	9	1	-
051 San Costanzo	27	4	34	4	118	18	5	1	55	8	4	-
052 San Giorgio di Pesaro	6	2	10	1	13	-	4	2	12	4	2	-
053 San Leo	33	2	24	3	67	2	11	-	55	-	21	2
054 San Lorenzo in Campo	20	9	32	10	54	9	17	1	51	11	1	-
055 Sant'Agata Feltria	8	2	19	6	40	-	16	-	19	4	-	-
056 Sant'Angelo in Lizzola	63	5	30	6	365	21	26	1	187	8	2	-
057 Sant'Angelo in Vado	27	6	36	11	62	-	14	6	36	3	-	-
058 Sant'Ippolito	13	1	12	4	36	-	14	6	42	1	2	-
059 Sassocorvaro	27	7	29	4	62	7	13	3	52	4	3	-
060 Sassofeltrio	8	1	9	3	46	-	11	1	24	-	10	-
061 Serra Sant'Abbondio	4	-	13	2	18	-	-	-	9	2	-	-
062 Serrungarina	22	7	24	4	60	7	5	3	38	1	-	-
063 Talamello	6	3	6	1	19	1	-	-	33	6	3	-
064 Tavoteto	4	4	9	3	10	1	2	-	15	2	-	-
065 Tavullia	38	6	29	6	253	23	23	-	149	6	4	-
066 Urbania	47	15	50	10	120	7	34	9	79	12	1	2
067 Urbino	99	34	136	38	331	23	93	16	320	34	16	1
TOTALE	2.434	565	2.842	683	7.287	494	1.332	181	5.353	525	406	30
042 - PROVINCIA DI ANCONA												
001 Agugliano	42	5	21	6	103	7	8	3	87	4	-	-
002 Ancona	679	133	826	220	1.287	394	371	83	1.451	156	78	9
003 Arcevia	33	4	72	10	51	1	15	6	80	3	5	-
004 Barbara	13	3	12	2	20	21	1	2	9	10	-	-
005 Belvedere Ostrense	11	3	18	4	37	-	8	5	25	3	-	-
006 Camerano	42	3	43	15	133	9	9	-	99	7	1	1
007 Camerata Picena	15	1	8	1	35	9	4	2	33	4	3	-
009 Castel Colonna	3	2	6	1	19	2	4	3	27	-	2	-
008 Castelbellino	30	11	23	2	164	4	3	-	75	9	-	-
010 Castelfidardo	143	28	104	27	360	2	42	6	148	4	10	-
011 Castelleone di Suasa	12	3	12	3	15	2	2	2	27	1	-	-

Tavola 2.1 segue - Movimento anagrafico per Comune nell'anno 2001. Periodi 1-1/21-10 e 22-10/31-12

PROVINCE/REGIONI	ISCRIZIONI E CANCELLAZIONI ANAGRAFICHE														
	PER MOVIMENTO NATURALE				PER TRASFERIMENTO DI RESIDENZA										
	NATI VIVI		MORTI		ISCRITTI				CANCELLATI						
					DA ALTRO COMUNE		DALL'ESTERO		PER ALTRO COMUNE		PER L'ESTERO				
	dall' 1-1-01	dal 22-10-01	dall' 1-1-01	dal 22-10-01	dall' 1-1-01	dal 22-10-01	dall' 1-1-01	dal 22-10-01	dall' 1-1-01	dal 22-10-01	dall' 1-1-01	dal 22-10-01			
al	al	al	al	al	al	al	al	al	al	al	al				
21-10-01		31-12-01		21-10-01		31-12-01		21-10-01		31-12-01		21-10-01		31-12-01	
012 Castelplanio	25	2	25	6	75	2	16	2	58	3	4	-	-	-	-
013 Cerreto d'Esi	26	5	21	3	140	18	29	1	103	19	2	-	-	-	-
014 Chiaravalle	95	16	133	24	349	25	30	11	281	24	3	-	-	-	-
015 Corinaldo	35	6	62	14	60	4	7	4	67	23	1	-	-	-	-
016 Cupramontana	23	9	54	12	68	5	40	-	77	2	7	-	-	-	-
017 Fabriano	204	29	278	65	503	48	168	15	404	29	34	1	-	-	-
018 Falconara Marittima	174	30	222	51	456	12	86	12	590	38	25	2	-	-	-
019 Filotrano	63	15	65	18	87	2	25	3	63	1	2	6	-	-	-
020 Genga	23	3	17	10	86	9	15	3	65	7	4	-	-	-	-
021 Jesi	228	46	397	74	706	1	162	3	664	14	38	-	-	-	-
022 Loreto	83	22	98	32	241	7	28	-	172	14	-	-	-	-	-
023 Maiolati Spontini	38	12	44	4	125	4	34	4	91	5	7	-	-	-	-
024 Mergo	5	3	9	3	25	1	-	1	9	1	1	-	-	-	-
025 Monsano	23	4	27	3	86	4	9	1	65	1	-	-	-	-	-
029 Monte Roberto	21	5	19	9	65	-	5	1	47	-	7	-	-	-	-
030 Monte San Vito	55	19	26	8	173	7	11	-	117	8	-	-	-	-	-
026 Montecarotto	12	3	16	5	35	5	9	1	22	4	1	-	-	-	-
027 Montemarciano	63	15	53	10	295	19	36	3	186	16	1	-	-	-	-
028 Monterado	12	2	16	4	49	10	3	1	22	15	1	-	-	-	-
031 Morro d'Alba	11	2	16	3	46	4	11	-	27	1	3	-	-	-	-
032 Numana	29	8	24	5	127	60	21	2	107	41	1	-	-	-	-
033 Offagna	13	3	9	3	33	-	1	-	30	1	3	-	-	-	-
034 Osimo	194	54	228	57	415	17	121	21	345	31	7	3	-	-	-
035 Ostra	46	7	52	10	78	3	27	7	80	7	5	-	-	-	-
036 Ostra Vetere	25	10	35	12	47	3	10	1	34	5	1	-	-	-	-
037 Poggio San Marcello	5	2	10	4	9	14	2	2	18	4	-	-	-	-	-
038 Polverigi	31	2	22	6	122	6	6	1	46	2	-	-	-	-	-
039 Ripe	23	4	28	4	126	20	18	8	64	20	1	-	-	-	-
040 Rosora	7	-	14	7	36	2	6	1	35	6	-	-	-	-	-
041 San Marcello	17	2	19	4	58	1	2	-	23	4	4	-	-	-	-
042 San Paolo di Jesi	6	1	6	-	26	3	2	5	14	7	-	-	-	-	-
043 Santa Maria Nuova	26	8	34	8	87	6	13	12	53	6	2	-	-	-	-
044 Sassoferrato	50	9	84	27	159	5	50	-	155	2	9	-	-	-	-
045 Senigallia	284	64	383	113	606	17	158	30	471	41	47	-	-	-	-
046 Serra de' Conti	29	6	37	6	64	4	11	1	52	3	5	-	-	-	-
047 Serra San Quirico	14	2	32	3	57	1	27	-	45	-	12	-	-	-	-
048 Sirolo	17	6	22	2	80	9	6	-	49	5	-	-	-	-	-
049 Staffolo	16	1	16	6	54	2	21	2	35	2	1	-	-	-	-
TOTALE	3.074	633	3.798	926	8.078	811	1.693	271	6.847	613	338	22	-	-	-
043 - PROVINCIA DI MACERATA															
001 Acquacarina	1	-	1	2	6	1	-	-	-	-	-	-	-	-	-
002 Apiro	9	5	33	6	30	3	10	-	23	5	6	-	-	-	-
003 Appignano	17	6	30	9	61	9	16	3	24	10	-	4	-	-	-
004 Belforte del Chienti	10	2	11	6	43	-	16	-	27	4	5	-	-	-	-
005 Bolognola	3	-	1	-	7	5	-	-	5	-	-	-	-	-	-
006 Caldarola	12	3	16	4	25	15	14	1	32	2	-	-	-	-	-
007 Camerino	40	9	71	25	98	1	26	2	112	1	1	-	-	-	-
008 Camporotondo di Fiastrone	4	1	2	2	27	1	6	-	16	-	-	-	-	-	-
009 Castelraimondo	22	6	44	10	115	40	31	7	85	20	1	-	-	-	-
010 Castelsantangelo sul Nera	-	1	8	3	11	3	5	-	19	1	-	-	-	-	-
011 Cessapalombo	3	-	9	1	8	2	2	-	14	1	-	-	-	-	-
012 Cingoli	69	19	91	21	130	1	58	-	109	4	12	-	-	-	-
013 Civitanova Marche	287	79	238	68	602	143	177	43	779	118	8	16	-	-	-
014 Colmurano	6	-	8	2	11	-	4	-	5	3	-	-	-	-	-
015 Corridonia	115	27	99	22	233	35	100	5	175	8	21	5	-	-	-
016 Esanatoglia	20	5	22	6	50	3	14	2	29	9	1	2	-	-	-
017 Fiastra	4	-	8	-	10	1	-	-	10	1	1	-	-	-	-
018 Fiordimonte	1	-	6	1	8	3	-	-	4	4	-	-	-	-	-
019 Fiuminata	8	1	26	3	40	5	15	-	23	2	1	-	-	-	-
020 Gagliole	2	3	11	4	35	7	-	-	16	2	6	-	-	-	-
021 Gualdo	6	1	9	2	10	-	7	1	14	-	-	-	-	-	-
022 Loro Piceno	5	2	20	7	14	8	10	4	18	3	3	-	-	-	-
023 Macerata	232	65	346	78	585	189	203	54	625	176	26	1	-	-	-
024 Matelica	57	9	89	24	172	8	52	3	119	14	12	-	-	-	-
025 Mogliano	29	5	56	15	42	1	37	-	55	12	4	1	-	-	-

Tavola 2.1 segue - Movimento anagrafico per Comune nell'anno 2001. Periodi 1-1/21-10 e 22-10/31-12

PROVINCE/REGIONI	ISCRIZIONI E CANCELLAZIONI ANAGRAFICHE											
	PER MOVIMENTO NATURALE				PER TRASFERIMENTO DI RESIDENZA							
					ISCRITTI				CANCELLATI			
	NATI VIVI		MORTI		DA ALTRO COMUNE		DALL'ESTERO		PER ALTRO COMUNE		PER L'ESTERO	
	dall' 1-1-01	dal 22-10-01	dall' 1-1-01	dal 22-10-01	dall' 1-1-01	dal 22-10-01	dall' 1-1-01	dal 22-10-01	dall' 1-1-01	dal 22-10-01	dall' 1-1-01	dal 22-10-01
al 31-12-01	al 31-12-01	al 31-12-01	al 31-12-01	al 31-12-01	al 31-12-01	al 31-12-01	al 31-12-01	al 31-12-01	al 31-12-01	al 31-12-01	al 31-12-01	
027 Monte Cavallo	-	1	3	-	1	-	-	12	1	-	-	
031 Monte San Giusto	54	15	52	6	94	2	39	3	123	4	6	
032 Monte San Martino	11	-	5	-	2	-	6	-	9	1	1	
026 Montecassiano	40	14	40	15	143	14	21	-	85	8	2	
028 Montecosaro	46	6	41	8	106	6	27	3	60	6	5	
029 Montefano	24	9	28	8	49	2	16	2	35	3	1	
030 Montelupone	22	5	15	9	53	12	14	-	69	26	10	
033 Morrovalle	58	15	68	23	137	16	46	2	180	3	24	
034 Muccia	4	1	13	1	13	7	4	1	20	3	2	
035 Penna San Giovanni	3	2	16	2	13	1	12	-	20	2	-	
036 Petriolo	16	4	19	1	33	8	19	2	38	6	-	
038 Pieve Torina	12	-	18	3	35	2	6	1	23	2	-	
037 Pievebovigliana	5	-	7	3	16	3	2	1	10	2	-	
039 Pioraco	7	-	13	3	20	4	6	1	17	-	-	
040 Poggio San Vicino	1	-	1	-	4	-	8	-	3	1	-	
041 Pollenza	41	9	55	7	105	14	25	1	84	10	7	
042 Porto Recanati	84	19	44	9	401	44	139	21	267	40	50	
043 Potenza Picena	108	24	94	26	272	18	89	8	169	41	16	
044 Recanati	121	26	154	38	224	11	82	9	214	11	7	
045 Ripe San Ginesio	6	3	10	-	14	2	4	-	4	-	-	
046 San Ginesio	16	4	46	9	58	22	27	18	68	14	-	
047 San Severino Marche	76	12	134	20	148	15	97	16	138	11	8	
048 Sant'Angelo in Pontano	10	3	14	3	21	1	12	-	18	2	2	
049 Samano	25	1	36	9	72	2	3	1	52	9	1	
050 Sefro	1	-	9	3	2	2	3	3	12	1	2	
051 Serrapetrona	5	2	11	1	22	8	15	-	19	8	-	
052 Serravalle di Chienti	2	-	30	4	23	-	2	-	11	-	-	
053 Tolentino	126	16	161	26	314	32	95	12	206	25	29	
054 Treia	70	10	72	15	145	13	52	11	135	9	4	
055 Urbisaglia	17	5	23	2	55	4	15	1	34	2	-	
056 Ussita	3	2	4	-	29	3	5	-	17	4	-	
057 Visso	5	1	15	2	19	-	2	-	12	2	-	
TOTALE	1.981	458	2.506	577	5.016	752	1.696	242	4.502	657	285	

044 - PROVINCIA DI ASCOLI PICENO

001 Acquasanta Terme	14	4	37	8	31	-	4	1	37	-	6
002 Acquaviva Picena	37	7	34	2	86	-	12	-	46	-	-
003 Altidona	14	7	15	3	72	7	3	-	53	-	-
004 Amandola	22	5	33	7	52	5	16	1	55	7	2
005 Appignano del Tronto	21	2	14	3	23	4	2	-	12	-	-
006 Arquata del Tronto	7	4	25	7	6	3	-	-	9	2	-
007 Ascoli Piceno	286	52	453	93	507	70	91	17	565	43	26
008 Belmonte Piceno	4	1	10	2	7	-	1	-	10	-	1
009 Campofilone	8	2	8	3	35	-	18	1	23	1	7
010 Carassai	10	4	11	5	21	7	4	-	12	5	-
011 Castel di Lama	49	11	41	9	142	8	29	1	122	6	14
012 Castignano	24	5	22	1	36	1	6	-	29	1	1
013 Castorano	8	2	11	2	30	6	8	2	26	2	5
014 Colli del Tronto	28	11	26	3	80	1	12	-	49	-	-
015 Comunanza	19	4	35	3	50	6	4	-	46	5	-
016 Cossignano	11	1	11	1	6	-	2	1	14	-	-
017 Cupra Marittima	30	6	43	7	86	3	24	-	85	2	3
018 Falerone	20	3	38	10	47	-	6	-	31	-	-
019 Fermo	263	65	299	77	578	174	98	32	427	108	7
020 Folignano	66	18	44	14	177	24	34	-	208	6	-
021 Force	13	3	17	3	12	2	2	1	16	-	-
022 Francavilla d'Ete	3	-	8	3	11	-	3	-	7	2	1
023 Grottammare	114	16	104	15	314	10	44	1	264	2	14
024 Grottazzolina	18	3	21	8	74	17	17	1	30	-	7
025 Lapedona	6	1	6	3	34	1	1	1	15	1	1
026 Magliano di Tenna	7	1	10	2	19	2	6	-	13	-	-
027 Maltignano	20	5	22	3	38	6	6	-	70	3	7
028 Massa Fermana	6	4	5	3	7	4	6	4	12	-	-
029 Massignano	7	4	11	3	32	-	15	-	16	-	1
030 Monsampietro Morico	4	2	6	1	11	-	3	-	16	-	-
031 Monsampolo del Tronto	26	7	22	7	83	2	22	3	70	-	1

Tavola 2.1 segue - Movimento anagrafico per Comune nell'anno 2001. Periodi 1-1/21-10 e 22-10/31-12

ISCRIZIONI E CANCELLAZIONI ANAGRAFICHE												
PROVINCE/REGIONI	PER MOVIMENTO NATURALE				PER TRASFERIMENTO DI RESIDENZA							
	NATI VIVI		MORTI		ISCRITTI				CANCELLATI			
					DA ALTRO COMUNE		DALL'ESTERO		PER ALTRO COMUNE		PER L'ESTERO	
	dall' 1-1-01	dal 22-10-01	dall' 1-1-01	dal 22-10-01	dall' 1-1-01	dal 22-10-01	dall' 1-1-01	dal 22-10-01	dall' 1-1-01	dal 22-10-01	dall' 1-1-01	dal 22-10-01
al 31-12-01	al 31-12-01	al 31-12-01	al 31-12-01	al 31-12-01	al 31-12-01	al 31-12-01	al 31-12-01	al 31-12-01	al 31-12-01	al 31-12-01	al 31-12-01	
032 Montalto delle Marche	10	2	30	7	19	-	1	-	26	2	-	-
033 Montappone	15	6	15	7	10	1	9	-	19	7	-	-
039 Monte Giberto	7	1	7	3	16	-	1	-	13	1	1	-
046 Monte Rinaldo	1	2	9	1	6	-	-	-	4	-	-	-
048 Monte San Pietrangeli	15	3	25	4	32	1	7	2	25	-	1	1
049 Monte Urano	57	17	57	12	86	8	14	5	115	9	6	-
050 Monte Vidon Combatte	5	-	5	2	9	-	2	-	13	1	-	-
051 Monte Vidon Corrado	6	-	9	3	12	2	2	-	5	1	-	-
034 Montedinove	2	1	8	2	13	2	1	-	3	-	-	-
035 Montefalcone Appennino	4	1	8	1	6	-	5	-	6	2	-	-
036 Montefiore dell'Aso	14	2	22	3	41	6	6	-	26	3	3	-
037 Montefortino	11	1	17	7	5	-	1	-	13	2	1	-
038 Montegallo	1	-	13	2	8	-	-	-	17	1	-	-
040 Montegiorgio	39	13	43	19	92	14	30	10	106	17	8	-
041 Montegranaro	98	18	109	22	117	16	49	8	137	48	3	1
042 Monteleone di Fermo	1	-	5	1	3	-	-	-	3	1	-	-
043 Montelparo	3	2	11	2	5	1	3	-	16	1	-	-
044 Montemonaco	2	1	7	1	14	-	1	-	13	4	-	-
045 Monteprandone	84	15	58	15	211	13	39	7	160	2	4	-
047 Monterubbiano	14	5	23	2	30	1	2	1	50	-	1	-
052 Montottone	4	2	9	2	8	2	7	1	26	-	-	-
053 Moresco	2	-	3	2	22	1	-	-	5	1	-	-
054 Offida	27	3	48	9	72	27	9	4	56	12	-	-
055 Ortezzano	6	-	4	-	2	-	1	-	5	-	-	-
056 Palmiano	2	-	2	1	2	-	-	-	2	-	-	-
057 Pedaso	13	3	13	4	40	3	11	1	48	1	-	-
058 Petritoli	11	2	23	4	20	10	13	4	37	8	3	1
059 Ponzano di Fermo	20	3	9	-	20	8	4	1	18	8	-	-
060 Porto San Giorgio	95	23	140	27	300	18	29	3	233	20	29	-
061 Porto Sant'Elpidio	174	45	145	39	410	30	106	9	298	2	7	-
062 Rapagnano	18	3	11	4	27	-	3	1	48	-	-	-
063 Ripatransone	23	3	32	8	80	13	17	5	70	37	8	-
064 Roccafluvione	15	1	19	3	10	-	4	-	37	-	-	-
065 Rotella	10	1	7	1	6	-	3	-	14	-	-	-
066 San Benedetto del Tronto	259	69	298	58	730	29	159	10	666	3	28	-
068 Sant'Elpidio a Mare	98	20	121	35	239	4	65	3	240	10	18	-
067 Santa Vittoria in Matenano	13	2	10	4	19	8	3	-	12	3	4	-
069 Servigiano	15	1	23	7	27	1	6	-	23	-	-	-
070 Smerillo	2	-	4	-	4	1	-	-	5	1	-	-
071 Spinetoli	39	15	40	4	142	-	36	-	58	-	2	-
072 Torre San Patrizio	11	2	16	1	20	1	7	-	27	7	-	-
073 Venarotta	18	-	23	6	28	1	1	1	29	6	-	-
TOTALE	2.429	548	2.923	646	5.670	585	1.156	143	5.115	417	230	5
056 - PROVINCIA DI VITERBO												
001 Acquapendente	34	6	68	17	66	21	15	2	54	11	-	-
002 Arlena di Castro	4	1	14	2	25	-	4	1	15	-	3	-
003 Bagnoregio	22	4	40	5	39	13	3	7	50	16	-	-
004 Barbarano Romano	4	1	8	1	23	11	6	1	28	4	1	-
006 Bassano in Teverina	10	1	9	6	20	8	9	6	34	5	1	-
005 Bassano Romano	31	4	42	9	86	60	10	1	80	33	-	-
007 Blera	27	1	31	7	28	13	7	1	48	16	-	-
008 Bolsena	21	4	42	13	73	7	17	1	49	6	2	-
009 Bomarzo	11	2	15	9	43	7	2	1	19	3	-	-
010 Calcata	5	2	8	-	43	4	1	-	29	-	-	-
011 Canepina	14	7	21	7	25	1	20	-	23	4	1	-
012 Canino	24	7	45	13	50	8	6	-	100	18	1	-
013 Capodimonte	7	1	25	6	23	4	5	-	31	1	1	-
014 Capranica	32	13	47	11	146	9	15	3	89	3	5	-
015 Caprarola	26	4	51	7	91	3	30	1	61	1	1	-
016 Carbognano	7	3	14	4	44	-	1	-	41	1	-	-
017 Castel Sant'Elia	14	5	12	5	65	8	9	3	39	1	2	-
018 Castiglione in Teverina	12	-	21	6	19	3	9	-	29	7	-	-
019 Celleno	10	1	12	2	22	10	-	3	27	6	-	-
020 Cellere	3	2	14	6	13	-	1	-	18	4	-	-
021 Civita Castellana	133	30	115	17	181	1	47	3	210	1	3	-

Tavola 2.1 segue - Movimento anagrafico per Comune nell'anno 2001. Periodi 1-1/21-10 e 22-10/31-12

PROVINCE/REGIONI	ISCRIZIONI E CANCELLAZIONI ANAGRAFICHE													
	PER MOVIMENTO NATURALE				PER TRASFERIMENTO DI RESIDENZA									
					ISCRITTI					CANCELLATI				
	NATI VIVI		MORTI		DA ALTRO COMUNE		DALL'ESTERO		PER ALTRO COMUNE		PER L'ESTERO			
	dall' 1-1-01 al 31-12-01	dal 22-10-01	dall' 1-1-01 al 31-12-01	dal 22-10-01	dall' 1-1-01 al 31-12-01	dal 22-10-01	dall' 1-1-01 al 31-12-01	dal 22-10-01	dall' 1-1-01 al 31-12-01	dal 22-10-01	dall' 1-1-01 al 31-12-01	dal 22-10-01	dall' 1-1-01 al 31-12-01	
022 Civitella d'Agliano	5	-	25	5	16	-	4	-	20	1	2	-	-	
023 Corchiano	28	7	21	3	51	14	31	2	53	16	-	-	-	
024 Fabrica di Roma	55	9	60	8	202	35	40	14	136	10	2	-	-	
025 Faleria	21	3	15	8	103	28	8	1	69	21	13	-	-	
026 Farnese	11	3	22	6	26	2	5	-	25	3	-	-	-	
027 Gallese	24	6	28	4	41	8	15	5	47	6	1	-	-	
028 Gradoli	9	1	21	2	21	6	3	-	17	4	1	-	-	
029 Graffignano	12	1	24	7	27	1	5	-	28	3	3	-	-	
030 Grotte di Castro	19	1	34	13	28	4	5	1	26	9	-	-	-	
031 Ischia di Castro	10	8	18	9	12	-	3	-	24	-	1	-	-	
032 Latera	4	1	12	1	8	1	1	1	17	4	-	-	-	
033 Lubriano	12	2	8	5	11	1	1	-	39	-	-	-	-	
034 Marta	22	7	36	6	51	4	6	2	42	1	-	-	-	
035 Montalto di Castro	51	15	71	15	149	4	29	-	141	1	10	-	-	
037 Monte Romano	7	1	18	7	27	-	5	-	24	1	-	-	-	
036 Montefiascone	71	17	128	29	224	96	22	6	125	41	1	-	-	
038 Monterosi	25	7	17	3	123	10	14	2	94	7	2	-	-	
039 Nepi	64	14	54	5	214	22	22	3	169	29	9	2	-	
040 Onano	3	1	9	4	17	12	1	-	27	8	-	-	-	
041 Oriolo Romano	16	4	21	5	136	37	13	6	71	17	5	-	-	
042 Orte	46	6	84	21	111	39	-	38	65	21	-	-	-	
043 Piansano	16	2	15	7	25	11	6	2	9	4	1	-	-	
044 Procceno	5	1	6	4	9	-	-	1	21	3	-	-	-	
045 Ronciglione	35	10	48	17	130	63	-	2	91	25	-	-	-	
047 San Lorenzo Nuovo	15	1	19	2	28	13	8	-	58	5	-	-	-	
048 Soriano nel Cimino	54	17	70	14	89	54	7	4	91	18	18	-	-	
049 Sutri	25	9	42	8	174	13	22	-	112	4	4	-	-	
050 Tarquinia	108	26	95	32	247	67	27	12	217	32	18	1	-	
051 Tessennano	2	-	7	2	8	2	3	-	7	1	-	-	-	
052 Tuscania	51	17	55	18	118	31	9	1	90	17	3	4	-	
053 Valentano	16	4	28	7	64	2	6	-	41	1	-	-	-	
054 Vallerano	13	2	28	4	27	-	14	-	23	1	-	-	-	
055 Vasanello	23	7	30	3	75	6	14	4	50	10	-	-	-	
056 Vejano	4	3	23	1	29	17	1	-	20	10	-	-	-	
057 Vetralla	84	14	108	27	237	87	33	4	154	38	-	-	-	
058 Vignanello	20	6	45	10	48	1	10	-	58	6	4	-	-	
046 Villa San Giovanni in Tuscia	5	-	20	1	13	1	3	-	14	3	-	-	-	
059 Viterbo	389	97	529	90	796	9	140	4	1.171	62	17	3	-	
060 Vitorchiano	25	9	13	4	137	19	5	1	65	9	-	-	-	
TOTALE	1.856	438	2.561	570	4.977	911	758	150	4.625	593	136	10		
057 - PROVINCIA DI RIETI														
001 Accumoli	2	-	19	3	15	11	2	-	12	3	-	-	-	
002 Amatrice	23	5	31	8	34	15	5	1	51	11	-	-	-	
003 Antrdoco	20	3	27	11	31	5	6	-	66	7	-	-	-	
004 Ascrea	2	-	4	2	10	1	-	-	11	-	-	-	-	
005 Belmonte in Sabina	3	-	5	1	22	6	-	-	11	2	-	-	-	
006 Borbona	1	1	16	5	14	2	-	-	14	-	-	-	-	
008 Borgo Velino	11	1	4	2	23	5	6	1	18	2	-	-	-	
007 Borgorose	28	7	34	11	70	9	6	2	61	11	1	-	-	
009 Cantalice	19	2	27	5	37	3	-	-	37	9	-	-	-	
010 Cantalupo in Sabina	9	-	20	-	24	4	13	-	21	3	-	-	3	
011 Casaprota	3	2	7	5	20	6	1	5	15	6	-	-	-	
012 Casperia	7	3	18	2	25	16	2	-	28	3	-	-	-	
013 Castel di Torà	1	-	7	4	8	2	-	-	5	2	-	-	-	
015 Castel Sant'Angelo	5	-	1	4	18	6	-	-	3	11	-	-	-	
014 Castelnuovo di Farfa	5	-	10	1	29	11	1	-	18	1	-	-	-	
016 Cittaducale	42	3	44	10	107	3	15	-	152	2	8	-	-	
017 Cittareale	-	-	6	5	11	-	3	-	8	1	-	-	-	
018 Colliatino Sabino	3	1	8	3	22	4	5	-	16	4	-	-	-	
019 Colle di Torà	3	1	10	2	8	-	1	-	10	-	-	-	-	
020 Collegiove	-	-	3	1	6	3	-	-	6	3	-	-	-	
021 Collevocchio	9	1	16	5	24	12	2	1	26	3	2	-	-	
022 Colli sul Velino	3	2	1	1	19	-	2	-	13	2	-	-	-	
023 Concerviano	-	1	9	-	11	1	-	-	17	1	1	-	-	
024 Configni	1	1	10	2	12	6	1	-	11	-	-	-	-	

Tavola 2.1 segue - Movimento anagrafico per Comune nell'anno 2001. Periodi 1-1/21-10 e 22-10/31-12

PROVINCE/REGIONI		ISCRIZIONI E CANCELLAZIONI ANAGRAFICHE													
		PER MOVIMENTO NATURALE				PER TRASFERIMENTO DI RESIDENZA									
						ISCRITTI					CANCELLATI				
		NATI VIVI		MORTI		DA ALTRO COMUNE		DALL'ESTERO		PER ALTRO COMUNE		PER L'ESTERO			
dall' 1-1-01	dal 22-10-01	dall' 1-1-01	dal 22-10-01	dall' 1-1-01	dal 22-10-01	dall' 1-1-01	dal 22-10-01	dall' 1-1-01	dal 22-10-01	dall' 1-1-01	dal 22-10-01	dall' 1-1-01	dal 22-10-01		
al 31-12-01	al 31-12-01	al 31-12-01	al 31-12-01	al 31-12-01	al 31-12-01	al 31-12-01	al 31-12-01	al 31-12-01	al 31-12-01	al 31-12-01	al 31-12-01	al 31-12-01	al 31-12-01		
025	Contigliano	23	1	29	6	69	2	2	-	59	4	-	-		
026	Cottanello	2	-	10	6	11	4	-	-	19	2	-	-		
027	Fara in Sabina	77	10	76	8	297	20	51	4	178	-	8	-		
028	Fiamignano	10	1	15	2	16	4	2	-	28	6	1	-		
029	Forano	23	5	29	5	36	36	13	4	69	9	-	-		
030	Frasso Sabino	6	2	4	2	15	6	6	-	3	2	-	-		
031	Greccio	7	-	15	1	35	14	6	1	26	1	-	-		
032	Labro	2	3	8	4	7	2	-	-	5	3	-	-		
033	Leonessa	15	1	31	4	34	-	1	-	46	1	-	-		
034	Longone Sabino	1	-	7	1	11	2	-	-	23	2	2	-		
035	Magliano Sabina	22	5	28	8	63	4	10	1	45	1	-	-		
036	Marcellini	-	-	3	-	3	1	-	-	6	1	-	-		
037	Micigliano	1	2	4	-	11	2	3	-	5	2	1	-		
038	Mompeo	1	-	6	4	13	3	-	1	11	-	-	-		
039	Montasola	1	-	4	3	16	8	-	-	10	2	-	-		
043	Monte San Giovanni in Sabina	2	-	9	1	16	6	7	2	15	7	-	-		
040	Montebuono	4	2	7	3	29	2	8	1	16	-	-	-		
041	Monteleone Sabino	4	2	17	3	29	2	2	-	16	3	-	-		
042	Montenero Sabino	-	-	6	2	5	1	-	-	3	1	-	-		
044	Montopoli di Sabina	30	7	31	6	110	1	7	-	96	1	-	-		
045	Morro Reatino	2	1	1	1	15	3	4	-	9	16	-	-		
046	Nespolo	1	-	3	-	7	4	-	1	11	2	-	-		
047	Orvinio	2	-	6	2	14	2	-	1	14	1	-	-		
048	Paganico	-	-	4	-	12	1	-	-	4	1	-	-		
049	Pescorocchiano	9	1	34	8	89	2	2	-	90	2	-	-		
050	Petrella Salto	4	3	33	6	28	7	3	-	29	4	-	-		
051	Poggio Bustone	7	1	21	1	23	10	7	-	55	1	3	-		
052	Poggio Catino	4	3	15	4	29	1	8	-	29	2	5	-		
053	Poggio Mirteto	38	5	53	8	134	-	4	-	117	1	-	-		
054	Poggio Moiano	20	2	27	2	72	16	6	2	53	9	-	-		
055	Poggio Nativo	21	3	16	1	70	6	11	-	62	-	-	-		
056	Poggio San Lorenzo	3	-	6	-	13	4	3	-	21	1	-	-		
057	Posta	4	-	15	-	19	1	3	-	11	-	-	-		
058	Pozzaglia Sabina	-	-	12	1	9	-	-	-	18	1	-	-		
059	Rieti	314	61	393	70	603	6	93	13	587	7	18	-		
060	Rivodutri	5	2	11	2	23	8	5	2	27	10	-	-		
062	Rocca Sinibalda	8	1	19	3	18	9	2	1	23	8	-	-		
061	Roccantica	2	1	8	-	19	10	2	-	10	8	-	-		
063	Salisano	-	-	10	1	11	11	-	-	9	1	-	-		
064	Scandriglia	16	2	19	6	85	56	14	3	83	18	-	-		
065	Selci	7	3	10	1	16	-	-	-	17	6	-	-		
066	Stimigliano	5	5	14	8	30	11	1	4	48	21	-	-		
067	Tarano	12	5	8	3	25	19	5	-	17	5	-	-		
068	Toffia	7	-	10	1	19	14	1	1	18	8	-	-		
070	Torri in Sabina	8	1	17	2	39	2	1	-	26	1	-	-		
069	Torricella in Sabina	3	2	13	6	25	19	1	7	24	4	-	1		
071	Turania	1	-	6	1	5	-	-	-	5	1	6	-		
072	Vacone	2	-	3	-	4	2	-	-	12	-	-	-		
073	Varco Sabino	1	-	3	1	13	10	3	1	8	3	-	-		
TOTALE		937	177	1.466	301	2.895	485	368	60	2.746	277	56	4		
058 - PROVINCIA DI ROMA															
001	Affile	10	4	16	7	8	2	-	-	19	8	1	-		
002	Agosta	10	2	11	5	27	11	2	1	28	9	-	-		
003	Albano Laziale	237	72	240	45	940	281	85	15	858	169	54	24		
004	Allumiere	30	14	31	12	36	6	9	-	88	16	-	-		
005	Anguillara Sabazia	131	24	72	11	413	21	63	12	308	29	8	-		
006	Anticoli Corrado	5	-	6	1	17	4	-	-	19	2	-	-		
007	Anzio	328	94	282	70	1.510	564	30	7	1.091	253	74	1		
008	Arcinazzo Romano	4	1	11	4	27	5	-	1	17	7	-	-		
117	Ardea	327	62	139	23	1.762	869	133	28	1.122	212	17	15		
009	Ariccia	145	27	105	29	623	3	82	5	542	19	8	4		
010	Arsoli	11	-	10	2	27	6	-	1	34	3	-	1		
011	Artena	79	18	94	14	170	55	43	6	213	27	23	-		
012	Bellegra	26	4	28	5	43	6	-	-	33	8	-	-		
013	Bracciano	127	24	112	19	464	271	80	14	322	122	24	2		

Tavola 2.1 segue - Movimento anagrafico per Comune nell'anno 2001. Periodi 1-1/21-10 e 22-10/31-12

PROVINCE/REGIONI	ISCRIZIONI E CANCELLAZIONI ANAGRAFICHE											
	PER MOVIMENTO NATURALE				PER TRASFERIMENTO DI RESIDENZA							
					ISCRITTI				CANCELLATI			
	NATI VIVI		MORTI		DA ALTRO COMUNE		DALL'ESTERO		PER ALTRO COMUNE		PER L'ESTERO	
	dall' 1-1-01 al 31-12-01	dal 22-10-01	dall' 1-1-01 al 31-12-01	dal 22-10-01	dall' 1-1-01 al 31-12-01	dal 22-10-01	dall' 1-1-01 al 31-12-01	dal 22-10-01	dall' 1-1-01 al 31-12-01	dal 22-10-01	dall' 1-1-01 al 31-12-01	dal 22-10-01
014 Camerata Nuova	3	-	5	-	19	6	1	-	15	1	-	-
015 Campagnano di Roma	76	15	68	14	294	169	92	19	279	50	8	1
016 Canale Monterano	21	1	30	2	138	47	9	2	67	15	-	-
017 Canterano	3	1	3	1	5	-	-	-	4	1	-	-
018 Capena	60	6	36	6	229	10	34	5	197	2	-	-
019 Capranica Prenestina	2	-	1	2	16	-	-	-	10	3	-	-
020 Carpineto Romano	23	7	42	13	21	-	1	1	57	10	-	-
021 Casape	3	1	12	-	17	11	6	2	27	12	-	-
022 Castel Gandolfo	75	19	46	7	304	17	4	1	327	34	14	1
023 Castel Madama	40	7	52	18	94	46	22	6	90	20	1	-
025 Castel San Pietro Romano	7	3	3	2	11	2	2	-	13	2	-	-
024 Castelnuovo di Porto	67	11	64	6	251	19	44	4	304	14	4	-
026 Cave	94	21	64	20	169	59	28	4	177	60	-	-
027 Cerreto Laziale	9	1	8	3	9	7	2	-	20	2	-	-
028 Cervara di Roma	2	-	5	-	9	9	-	-	4	-	-	-
029 Cerveteri	239	74	119	32	1.055	666	69	9	775	208	25	-
118 Ciampino	284	54	202	33	806	1	83	2	734	24	-	2
030 Ciciliano	14	2	13	4	26	34	5	7	17	13	-	-
031 Cineto Romano	3	2	7	4	6	8	1	-	9	6	-	-
032 Civitavecchia	363	67	396	91	663	37	70	10	511	89	36	-
033 Civitella San Paolo	8	6	19	2	43	23	22	7	46	17	-	-
034 Colferro	149	34	138	43	277	117	50	10	375	128	5	1
035 Colonna	32	7	26	3	91	26	13	1	74	12	-	-
036 Fiano Romano	73	11	39	8	344	30	38	3	204	4	9	-
037 Filacciano	5	-	7	2	32	2	2	-	15	3	-	-
120 Fiumicino	436	133	302	64	1.153	531	237	33	969	184	56	24
122 Fonte Nuova	2	19	-	-	-	-	-	-	-	-	-	-
038 Formello	92	27	49	12	375	170	70	23	281	70	12	5
039 Frascati	118	31	144	47	517	150	61	15	646	104	22	4
040 Galliciano nel Lazio	30	2	22	4	143	69	-	-	107	25	-	-
041 Gavignano	13	1	9	3	25	-	2	-	23	6	3	-
042 Genazzano	30	10	34	11	98	26	17	1	97	13	1	-
043 Genzano di Roma	150	40	151	32	487	140	42	11	435	149	2	1
044 Gerano	8	1	12	2	9	8	-	-	22	4	-	-
045 Gorga	7	-	11	2	6	5	-	-	10	6	-	-
046 Grottaferrata	168	22	148	27	616	40	121	18	523	45	66	1
047 Guidonia Montecelio	645	149	357	93	2.227	794	292	82	2.053	485	43	22
048 Jenne	2	1	6	2	12	-	1	-	13	-	-	-
049 Labico	27	12	23	2	204	14	23	-	76	-	3	-
116 Ladispoli	264	58	221	41	1.323	611	140	55	888	204	-	-
050 Lanuvio	81	23	53	12	284	15	52	1	244	28	5	3
115 Lariano	96	26	64	10	235	18	19	4	177	15	9	-
051 Licenza	4	1	9	3	15	5	-	-	19	5	-	-
052 Magliano Romano	12	-	9	4	43	4	-	2	36	20	-	-
053 Mandela	7	-	5	1	34	-	2	-	25	-	-	-
054 Manziana	37	6	52	9	240	89	16	8	185	95	1	1
055 Marano Equo	2	-	15	3	7	3	3	3	9	1	-	-
056 Marcellina	36	8	44	7	138	-	58	8	98	3	4	-
057 Marino	284	62	217	43	948	303	134	21	882	223	57	3
058 Mazzano Romano	20	3	17	3	34	-	8	-	48	1	-	-
059 Mentana	405	32	221	21	1.644	275	236	15	1.613	82	38	-
064 Monte Porzio Catone	47	9	52	7	264	28	33	-	228	8	2	-
060 Montecompatri	53	15	51	6	487	6	73	17	293	29	11	-
061 Monteflavio	6	2	12	2	10	1	8	-	27	4	1	-
062 Montelanico	14	1	14	7	28	5	3	-	26	3	1	-
063 Montelibretti	35	6	39	8	106	6	4	1	89	-	1	-
065 Monterotondo	296	51	187	44	721	9	95	4	696	20	22	2
066 Montorio Romano	12	1	12	5	51	9	-	-	28	3	-	-
067 Moricone	11	3	17	2	39	4	8	2	40	1	3	-
068 Morlupo	51	16	37	6	221	24	38	5	234	18	14	-
069 Nazzano	9	-	8	1	24	11	4	-	45	8	-	-
070 Nemi	11	2	9	5	119	8	18	1	104	2	10	1
071 Nerola	15	1	10	2	38	2	6	-	35	13	1	-
072 Nettuno	341	41	310	25	1.376	245	103	22	839	106	58	3
073 Olevano Romano	44	8	50	12	79	49	22	2	74	8	3	-
074 Palestrina	143	21	127	37	287	10	61	11	350	18	14	-
075 Palombara Sabina	71	17	63	21	248	90	43	4	220	50	2	1

Tavola 2.1 segue - Movimento anagrafico per Comune nell'anno 2001. Periodi 1-1/21-10 e 22-10/31-12

PROVINCE/REGIONI	ISCRIZIONI E CANCELLAZIONI ANAGRAFICHE													
	PER MOVIMENTO NATURALE				PER TRASFERIMENTO DI RESIDENZA									
					ISCRITTI					CANCELLATI				
	NATI VIVI		MORTI		DA ALTRO COMUNE		DALL'ESTERO			PER ALTRO COMUNE		PER L'ESTERO		
	dall' 1-1-01	dai 22-10-01	dall' 1-1-01	dai 22-10-01	dall' 1-1-01	dai 22-10-01	dall' 1-1-01	dai 22-10-01	dall' 1-1-01	dai 22-10-01	dall' 1-1-01	dai 22-10-01	dall' 1-1-01	dai 22-10-01
al 21-10-01	al 31-12-01	al 21-10-01	al 31-12-01	al 21-10-01	al 31-12-01	al 21-10-01	al 31-12-01	al 21-10-01	al 31-12-01	al 21-10-01	al 31-12-01	al 21-10-01	al 31-12-01	
076 Percile	2	-	4	1	6	1	1	-	1	1	-	-	-	
077 Pisoniano	2	-	13	7	19	6	6	3	15	8	-	-	-	
078 Poli	13	3	13	2	42	-	12	-	42	5	2	-	-	
079 Pomezia	477	62	206	43	1.584	3	227	11	1.268	57	36	-	-	
080 Ponzano Romano	4	2	8	3	24	12	7	3	24	6	-	-	-	
081 Riano	63	14	40	10	156	56	30	6	150	50	8	-	-	
082 Rignano Flaminio	50	12	44	5	248	24	36	5	157	7	10	-	-	
083 Riofreddo	3	2	9	-	12	9	1	-	24	3	-	1	-	
084 Rocca Canterano	-	-	5	1	-	-	1	-	5	-	-	-	-	
085 Rocca di Cave	2	-	2	-	14	4	2	-	6	5	-	-	-	
086 Rocca di Papa	103	34	62	15	378	200	63	27	313	75	13	6	-	
088 Rocca Priora	74	21	64	11	347	123	44	9	261	72	13	3	-	
089 Rocca Santo Stefano	12	1	5	2	6	2	1	-	14	1	-	-	-	
087 Roccagiovine	3	-	6	1	4	3	2	-	3	1	1	-	-	
090 Roiate	5	2	11	-	5	5	2	-	19	1	1	-	-	
091 Roma	20.535	3.387	20.103	4.103	26.676	305	15.037	1.065	32.893	1.522	2.040	76	-	
092 Roviano	5	3	6	7	20	10	6	-	16	10	-	-	-	
093 Sacrofano	62	8	37	4	183	12	64	7	163	1	-	-	-	
094 Sambuci	5	-	6	1	19	-	-	2	15	-	-	-	-	
119 San Cesareo	66	12	58	9	340	108	44	8	225	75	11	-	-	
095 San Gregorio da Sassola	9	2	25	2	25	6	-	-	35	8	-	-	-	
096 San Polo dei Cavalieri	13	5	19	1	90	34	14	5	81	10	3	-	-	
100 San Vito Romano	21	7	24	7	28	14	3	1	38	8	-	-	-	
098 Sant'Angelo Romano	24	7	26	8	121	49	21	8	93	23	-	-	-	
099 Sant'Oreste	21	2	12	5	65	31	7	7	51	22	-	-	-	
097 Santa Marinella	94	19	87	17	537	108	63	6	525	34	10	1	-	
101 Saracinesco	1	-	3	1	5	-	4	-	5	1	-	-	-	
102 Segni	69	18	78	13	132	13	37	5	123	4	10	1	-	
103 Subiaco	61	8	71	15	100	23	13	2	81	13	1	-	-	
104 Tivoli	416	78	347	91	950	219	129	24	895	305	17	7	-	
105 Tolfa	35	6	46	12	97	13	15	-	65	12	-	-	-	
106 Torrita Tiberina	5	1	11	1	25	7	9	-	30	4	1	-	-	
107 Trevignano Romano	28	5	17	11	176	54	35	2	134	23	-	-	-	
108 Vallepietra	2	-	4	1	3	1	-	-	23	2	-	-	-	
109 Vallinfreda	1	-	6	-	4	7	-	-	7	3	-	-	-	
110 Valmontone	82	11	106	18	208	9	34	2	186	24	-	-	-	
111 Velletri	377	86	349	97	867	182	139	16	647	155	6	2	-	
112 Vicovaro	23	4	32	8	19	15	7	-	74	10	-	-	-	
113 Vivaro Romano	1	-	1	-	4	3	-	-	2	3	-	-	-	
114 Zagarolo	135	24	67	16	589	186	80	14	339	87	12	1	-	
TOTALE	30.164	5.403	27.788	5.760	60.039	9.084	19.374	1.790	60.900	6.324	2.971	221		
059 - PROVINCIA DI LATINA														
001 Aprilia	467	72	300	49	1.236	48	187	14	923	84	40	17	-	
002 Bassiano	8	3	18	4	25	25	5	1	30	5	-	3	-	
003 Campodimele	4	-	10	2	9	-	2	-	4	-	-	-	-	
004 Castelforte	27	9	39	6	47	13	7	-	73	15	13	-	-	
005 Cisterna di Latina	248	61	203	40	275	1	51	1	388	16	16	-	-	
006 Cori	77	15	97	27	108	26	26	9	133	18	25	-	-	
007 Fondi	279	55	216	46	495	93	83	51	317	64	-	-	-	
008 Formia	292	63	232	57	573	1	53	-	456	42	16	1	-	
009 Gaeta	183	35	171	52	217	78	39	18	476	114	58	3	-	
010 Itri	59	9	56	16	164	2	14	1	107	4	4	-	-	
011 Latina	909	236	651	176	1.782	429	277	39	1.371	218	145	13	-	
012 Lenola	31	10	22	8	39	12	5	-	52	11	10	-	-	
013 Maenza	22	11	28	3	33	9	6	6	47	14	-	-	-	
014 Minturno	132	32	142	27	308	20	22	5	255	28	21	-	-	
015 Monte San Biagio	41	11	43	12	50	-	6	1	77	-	15	-	-	
016 Norma	38	9	26	7	41	5	4	1	68	49	4	-	-	
017 Pontinia	102	22	79	16	149	6	30	4	175	21	9	-	-	
018 Ponza	24	5	24	7	15	16	-	6	28	2	-	-	-	
019 Priverno	93	26	94	34	86	35	21	6	144	31	1	1	-	
020 Prosesti	5	1	9	2	13	1	-	-	25	5	-	-	-	
022 Rocca Massima	11	1	10	2	17	-	-	-	29	2	-	-	-	
021 Roccagorga	40	7	33	14	29	7	6	4	69	5	1	-	-	
023 Roccasecca dei Volsci	10	2	12	-	15	1	-	-	14	2	-	-	-	

Tavola 2.1 segue - Movimento anagrafico per Comune nell'anno 2001. Periodi 1-1/21-10 e 22-10/31-12

PROVINCE/REGIONI	ISCRIZIONI E CANCELLAZIONI ANAGRAFICHE											
	PER MOVIMENTO NATURALE				PER TRASFERIMENTO DI RESIDENZA							
					ISCRITTI				CANCELLATI			
	NATI VIVI		MORTI		DA ALTRO COMUNE		DALL'ESTERO		PER ALTRO COMUNE		PER L'ESTERO	
dall' 1-1-01	dal 22-10-01	dall' 1-1-01	dal 22-10-01	dall' 1-1-01	dal 22-10-01	dall' 1-1-01	dal 22-10-01	dall' 1-1-01	dal 22-10-01	dall' 1-1-01	dal 22-10-01	
al	al	al	al	al	al	al	al	al	al	al	al	
21-10-01	31-12-01	21-10-01	31-12-01	21-10-01	31-12-01	21-10-01	31-12-01	21-10-01	31-12-01	21-10-01	31-12-01	
024 Sabaudia	136	31	92	20	422	28	61	7	340	49	20	-
025 San Felice Circeo	53	13	43	10	170	35	37	16	193	29	11	-
026 Santi Cosma e Damiano	48	10	48	8	117	2	10	-	80	10	10	-
027 Sermoneta	49	11	48	9	171	17	6	4	98	33	4	-
028 Sezze	160	37	136	36	184	2	65	9	266	37	17	1
029 Sonnino	48	9	71	16	67	13	11	4	61	13	-	4
030 Sperlonga	24	7	20	5	61	17	12	1	44	20	5	2
031 Spigno Saturnia	21	7	13	2	48	3	3	1	38	7	3	-
032 Terracina	260	50	286	81	475	20	117	21	540	80	36	-
033 Ventotene	9	1	6	-	17	5	-	-	21	3	-	-
TOTALE	3.910	871	3.278	794	7.458	970	1.166	230	6.942	1.031	484	45
060 - PROVINCIA DI FROSINONE												
001 Acquafondata	1	-	6	1	3	7	1	-	5	5	-	-
002 Acuto	12	4	24	5	19	-	3	1	14	3	3	-
003 Alatri	191	46	168	45	233	76	75	21	279	41	9	-
004 Alvito	17	2	45	8	18	11	11	-	24	15	5	-
005 Amaseno	30	9	40	3	21	7	10	-	24	3	3	-
006 Anagni	150	29	137	24	257	-	68	-	239	-	-	-
007 Aquino	46	7	27	8	86	14	16	4	74	14	-	-
008 Arce	34	7	66	22	59	10	33	-	93	2	5	-
009 Amara	9	6	24	4	20	3	1	-	13	5	5	-
010 Arpino	44	13	92	17	93	8	12	-	72	2	4	-
011 Atina	30	8	47	8	59	-	22	5	53	1	27	-
012 Ausonia	15	3	21	7	30	1	9	-	17	-	2	-
013 Belmonte Castello	5	-	10	3	1	7	2	-	5	1	2	-
014 Boville Ernica	65	12	54	20	61	23	29	3	74	18	-	-
015 Broccostella	18	3	10	3	43	-	2	-	41	-	-	-
016 Campoli Appennino	15	3	10	2	10	9	3	-	20	8	6	-
017 Casalattico	6	-	3	1	6	-	-	-	5	-	5	-
018 Casalvieri	18	4	25	9	25	14	1	1	24	9	-	-
019 Cassino	261	48	216	51	517	127	51	13	383	123	12	15
020 Castelliri	25	7	22	5	42	13	5	1	28	16	1	-
021 Castelnuovo Parano	3	-	4	1	16	4	-	1	9	-	-	-
023 Castro dei Volsci	35	9	41	14	41	2	3	-	42	1	2	-
022 Castricielo	33	8	32	6	53	1	2	-	89	5	5	-
024 Ceccano	129	35	150	45	178	7	21	-	149	15	-	-
025 Ceprano	58	6	76	16	87	15	17	-	95	9	-	-
026 Cervaro	48	13	57	17	102	55	1	-	95	26	-	-
027 Coffelice	9	3	17	-	26	5	3	2	15	9	-	-
029 Colle San Magno	2	3	11	5	1	3	5	1	6	1	1	-
028 Collepardo	6	2	10	2	26	4	-	-	10	-	1	-
030 Coreno Ausonio	16	2	24	5	9	4	8	-	24	4	-	-
031 Esperia	12	4	45	7	32	10	14	1	23	10	3	-
032 Falvaterra	6	2	4	2	10	2	-	-	7	3	-	-
033 Ferentino	193	25	139	24	237	58	80	26	268	82	9	2
034 Filetino	3	2	4	2	8	9	-	-	6	2	-	-
035 Fiuggi	69	17	63	17	137	25	24	5	114	34	6	-
036 Fontana Liri	22	2	33	11	44	11	5	2	47	8	-	-
037 Fontechiari	5	1	16	5	8	8	11	-	14	2	5	-
038 Frosinone	305	79	286	69	556	169	98	20	621	139	12	5
039 Fumone	9	1	21	6	23	-	6	-	23	-	-	-
040 Gallinaro	5	4	8	3	20	-	7	-	20	2	2	-
041 Giuliano di Roma	14	7	13	6	31	5	-	3	16	10	-	-
042 Guarcino	9	-	5	2	19	7	1	-	19	2	-	-
043 Isola del Liri	81	15	96	24	116	68	21	2	156	56	4	3
044 Monte San Giovanni Campano	87	23	85	20	83	26	33	8	94	23	4	-
045 Morolo	16	-	19	6	34	-	-	-	42	4	1	-
046 Pafiano	47	7	73	15	134	3	12	-	122	4	-	-
047 Pastena	9	3	15	7	13	7	-	-	18	5	-	-
048 Patrica	27	4	18	3	70	6	3	-	64	2	2	-
049 Pescosolido	10	4	12	4	23	9	-	-	15	4	-	-
050 Picinisco	8	2	5	8	33	-	-	3	16	-	16	2
051 Pico	22	4	24	7	8	2	2	-	32	-	16	-
052 Piedimonte San Germano	32	10	38	7	89	41	7	-	92	17	-	-
053 Piglio	23	3	37	2	36	-	1	-	43	-	-	-

Tavola 2.1 segue - Movimento anagrafico per Comune nell'anno 2001. Periodi 1-1/21-10 e 22-10/31-12

		ISCRIZIONI E CANCELLAZIONI ANAGRAFICHE											
		PER MOVIMENTO NATURALE				PER TRASFERIMENTO DI RESIDENZA							
						ISCRITTI				CANCELLATI			
PROVINCE/REGIONI	NATI VIVI		MORTI		DA ALTRO COMUNE		DALL'ESTERO		PER ALTRO COMUNE		PER L'ESTERO		
	dall' 1-1-01	dal 22-10-01	dall' 1-1-01	dal 22-10-01	dall' 1-1-01	dal 22-10-01	dall' 1-1-01	dal 22-10-01	dall' 1-1-01	dal 22-10-01	dall' 1-1-01	dal 22-10-01	
	al 21-10-01	al 31-12-01	al 21-10-01	al 31-12-01	al 21-10-01	al 31-12-01	al 21-10-01	al 31-12-01	al 21-10-01	al 31-12-01	al 21-10-01	al 31-12-01	
054 Pignataro Interamna	15	3	20	4	29	1	12	-	26	1	9	-	
055 Pofi	29	4	41	12	35	4	16	-	45	6	3	-	
056 Pontecorvo	90	23	77	24	102	-	8	1	121	12	10	-	
057 Posta Fibreno	7	2	20	2	4	5	1	2	9	6	3	-	
058 Ripi	37	3	60	8	60	14	6	7	39	11	1	-	
059 Rocca d'Arce	3	-	8	4	10	1	-	-	9	1	-	-	
060 Roccasecca	50	10	66	17	86	3	8	4	84	7	-	-	
061 San Biagio Saracinisco	3	-	5	-	4	-	-	1	6	-	-	-	
062 San Donato Val di Comino	15	2	24	8	22	10	9	1	15	18	3	-	
063 San Giorgio a Liri	18	1	38	10	45	3	10	-	46	3	-	-	
064 San Giovanni Incarico	13	2	37	12	40	8	1	-	38	4	-	-	
070 San Vittore del Lazio	26	2	24	3	43	6	12	-	65	2	2	-	
065 Sant'Ambrogio sul Garigliano	2	2	14	3	12	2	2	-	16	2	1	-	
066 Sant'Andrea del Garigliano	9	2	14	4	14	8	7	-	20	4	2	-	
067 Sant'Apollinare	10	4	22	7	33	-	3	-	20	2	2	-	
068 Sant'Elia Fiumerapido	52	12	45	8	67	1	13	3	67	1	7	-	
069 Santopadre	7	-	10	6	8	-	2	-	6	-	-	-	
071 Serrone	20	3	24	5	33	8	4	1	28	13	-	-	
072 Settefrati	1	3	7	1	5	-	3	1	14	-	3	-	
073 Scurgola	24	4	34	6	40	20	12	6	57	8	-	-	
074 Sora	193	41	166	61	197	59	31	4	271	106	9	1	
075 Strangolagalli	14	2	18	6	25	13	14	-	58	11	1	-	
076 Supino	32	9	42	13	73	-	20	-	85	4	19	-	
077 Terelle	4	-	5	-	3	1	2	-	8	3	-	-	
078 Torre Cajetani	9	2	8	-	22	7	3	-	26	6	-	-	
079 Torrice	19	4	30	14	69	9	13	9	55	17	2	-	
080 Trevi nel Lazio	15	3	22	5	47	10	-	-	31	9	-	-	
081 Trivigliano	13	2	11	3	21	6	6	-	23	8	-	-	
082 Vallecorsa	16	4	31	2	12	2	3	1	33	6	-	-	
083 Vallemaio	6	2	10	1	5	-	-	-	11	1	2	-	
084 Vallerotonda	10	4	25	5	18	11	21	1	33	7	3	-	
085 Veroli	136	34	125	24	131	16	56	11	133	26	25	1	
086 Vicalvi	5	2	13	2	27	5	2	1	8	3	-	-	
087 Vico nel Lazio	11	3	11	3	22	4	4	1	32	14	-	-	
088 Villa Latina	2	1	13	2	11	-	3	-	8	-	-	-	
089 Villa Santa Lucia	17	3	25	2	26	11	5	-	27	6	-	-	
090 Villa Santo Stefano	11	4	9	6	15	2	-	3	14	8	-	-	
091 Viticuso	2	1	5	2	8	1	4	-	8	-	1	-	
TOTALE	3.291	714	3.687	909	5.330	1.147	1.055	181	5.488	1.081	286	29	
066 - PROVINCIA DELL'AQUILA													
001 Acciano	1	1	4	2	12	2	-	-	15	4	-	-	
002 Aielli	7	-	7	3	13	9	4	-	14	6	-	-	
003 Alfedena	2	2	3	-	7	11	-	2	3	3	-	-	
004 Anversa degli Abruzzi	4	-	6	2	4	1	4	3	5	-	-	1	
005 Ateleta	5	3	18	1	14	5	1	-	6	2	-	-	
006 Avezzano	292	57	254	69	491	6	113	10	520	-	22	-	
007 Balsorano	23	6	29	5	34	-	1	-	24	-	6	-	
008 Barete	4	1	4	1	12	7	2	1	11	3	-	-	
009 Barisciano	9	2	20	8	42	1	11	6	31	2	6	-	
010 Barrea	3	1	15	1	7	-	-	-	7	-	-	-	
011 Bisegna	-	3	3	2	3	-	-	-	5	-	-	-	
012 Bugnara	2	-	14	2	20	1	4	-	19	-	-	-	
013 Cagnano Amiterno	9	1	19	7	10	10	3	1	29	10	5	-	
014 Calascio	-	1	1	2	3	-	-	-	9	-	-	-	
015 Campo di Giove	7	-	4	1	1	16	1	-	5	-	-	-	
016 Campotosto	3	-	13	4	20	14	1	-	27	9	-	-	
017 Canistro	8	1	9	6	10	6	5	2	13	3	-	-	
018 Cansano	1	-	8	2	-	-	-	-	3	8	-	-	
019 Capestrano	2	4	26	2	13	-	2	-	26	-	2	-	
020 Capistrello	36	7	44	12	65	18	13	4	93	21	1	-	
021 Capitignano	2	-	8	3	3	-	2	-	11	1	-	-	
022 Caporciano	-	-	6	-	5	2	1	-	7	3	-	-	
023 Cappadocia	1	-	4	-	63	-	-	-	7	-	-	-	
024 Carapelle Calvisio	-	-	2	-	1	-	-	-	7	-	-	-	
025 Carsoli	42	7	39	6	99	26	13	9	122	32	5	-	

Tavola 2.1 segue - Movimento anagrafico per Comune nell'anno 2001. Periodi 1-1/21-10 e 22-10/31-12

PROVINCE/REGIONI	ISCRIZIONI E CANCELLAZIONI ANAGRAFICHE											
	PER MOVIMENTO NATURALE				PER TRASFERIMENTO DI RESIDENZA							
					ISCRITTI				CANCELLATI			
	NATI VIVI		MORTI		DA ALTRO COMUNE		DALL'ESTERO		PER ALTRO COMUNE		PER L'ESTERO	
	dall' 1-1-01 al 21-10-01	dal 22-10-01	dall' 1-1-01 al 21-10-01	dal 22-10-01	dall' 1-1-01 al 21-10-01	dal 22-10-01	dall' 1-1-01 al 21-10-01	dal 22-10-01	dall' 1-1-01 al 21-10-01	dal 22-10-01	dall' 1-1-01 al 21-10-01	dal 22-10-01
026 Castel del Monte	1	-	7	3	8	2	2	-	15	-	-	-
027 Castel di Ieri	2	1	5	2	7	-	4	-	12	1	-	-
028 Castel di Sangro	42	7	40	14	66	36	17	8	64	20	-	1
029 Castellafiume	8	3	8	2	3	-	-	-	5	2	-	-
030 Castelvecchio Calvisio	2	-	2	-	1	3	-	-	5	1	-	-
031 Castelvecchio Subequo	4	-	16	3	21	-	-	-	16	-	-	-
032 Celano	77	16	93	13	73	1	21	5	137	3	460	1
033 Cerchio	18	6	15	2	9	1	6	-	17	7	7	-
034 Civita d'Antino	9	4	6	1	21	-	3	-	6	-	-	-
035 Civitella Alfedena	6	-	4	1	2	1	-	-	5	-	-	-
036 Civitella Roveto	24	5	25	9	29	2	3	-	38	6	-	-
037 Cocullo	2	-	4	2	5	6	-	-	6	6	3	-
038 Collarmele	5	3	9	-	11	9	3	-	22	-	-	-
039 Colledara	14	1	14	6	10	-	3	-	19	1	1	-
040 Collepetro	1	-	2	4	4	-	8	1	3	1	-	-
041 Corfinio	5	-	16	2	30	3	2	1	14	1	1	-
042 Fagnano Alto	3	-	7	2	8	7	2	-	8	5	-	-
043 Fontecchio	2	-	17	7	27	5	1	1	7	-	-	-
044 Fossa	5	2	6	1	9	5	2	-	23	2	1	-
045 Gagliano Aterno	-	1	3	1	10	-	2	-	2	-	-	-
046 Gioia dei Marsi	11	4	21	8	15	1	3	-	46	2	-	-
047 Goriano Sicoli	1	2	7	1	6	-	1	-	10	2	-	-
048 Introdacqua	9	2	24	8	65	5	8	-	35	1	4	-
049 L'Aquila	516	126	478	117	923	239	232	56	550	155	66	10
050 Lecca nei Marsi	14	2	15	9	21	4	2	-	12	9	-	-
051 Luco dei Marsi	40	14	42	8	56	4	24	3	63	1	5	-
052 Lucoli	5	3	11	3	15	-	2	-	14	-	4	-
053 Magliano de' Marsi	35	5	27	6	63	10	16	3	53	25	5	-
054 Massa d'Albe	8	3	19	1	38	6	-	2	27	4	-	-
055 Molina Aterno	1	-	7	2	2	3	3	-	13	2	2	-
056 Montereale	12	2	37	6	24	-	1	-	43	-	-	-
057 Morino	8	-	16	7	5	-	1	-	12	-	4	-
058 Navelli	3	-	14	1	6	4	3	-	14	-	7	-
059 Ocre	7	1	6	1	17	4	2	-	16	-	2	-
060 Ofena	3	-	13	1	14	1	4	-	17	2	-	-
061 Opi	4	-	6	1	4	-	-	-	2	-	8	-
062 Oricola	-	3	9	1	29	3	4	-	19	2	-	-
063 Ortona dei Marsi	2	-	19	4	4	5	5	1	14	3	-	-
064 Ortucchio	9	3	15	2	41	13	3	1	37	15	-	-
065 Ovindoli	7	1	12	2	19	7	5	1	19	2	-	-
066 Pacentro	5	2	12	4	6	12	7	2	7	5	-	26
067 Pereto	3	1	5	1	12	1	3	1	12	6	1	-
068 Pescasseroli	19	3	15	5	18	4	5	-	30	16	-	-
069 Pescina	26	5	50	9	41	29	16	4	81	18	-	-
070 Pescocostanzo	4	1	10	7	17	-	8	-	24	-	1	-
071 Pettorano sul Gizio	6	1	14	4	22	-	3	-	37	-	4	-
072 Pizzoli	20	6	22	7	80	33	14	-	83	29	-	-
073 Poggio Picenze	9	-	11	2	19	3	2	1	29	3	2	-
074 Prata d'Ansidonia	2	1	7	1	12	6	4	1	19	5	-	-
075 Pratola Peligna	55	13	71	19	72	12	33	6	97	12	26	1
076 Prezza	7	3	15	6	15	1	10	-	29	-	-	-
077 Raiano	14	5	22	2	34	4	13	-	37	7	-	-
078 Rivisondoli	4	-	5	-	4	1	2	-	14	1	5	-
080 Rocca di Botte	3	1	9	2	28	7	1	1	13	8	-	-
081 Rocca di Cambio	7	-	6	-	5	-	-	-	2	-	-	-
082 Rocca di Mezzo	9	2	14	2	19	9	8	-	27	7	-	-
083 Rocca Pia	-	-	3	-	3	-	-	-	3	-	-	-
079 Roccacasale	8	2	7	4	4	9	-	-	11	1	1	-
084 Roccaraso	9	2	17	1	22	1	15	2	13	3	3	-
085 San Benedetto dei Marsi	30	8	24	9	47	1	14	1	46	1	2	-
086 San Benedetto in Perillis	-	-	1	1	2	-	1	-	7	2	-	-
087 San Demetrio ne' Vestini	15	3	25	5	34	1	16	-	44	2	4	-
088 San Pio delle Camere	4	1	9	-	14	2	5	3	5	3	-	-
092 San Vincenzo Valle Roveto	17	5	29	6	20	1	3	1	28	1	1	1
090 Sant'Eusanio Forconese	2	-	5	1	-	1	1	-	-	1	-	-
089 Sante Marie	6	1	18	4	21	9	5	1	37	7	-	-
091 Santo Stefano di Sessanio	1	-	3	-	3	-	-	-	4	-	-	-

Tavola 2.1 segue - Movimento anagrafico per Comune nell'anno 2001. Periodi 1-1/21-10 e 22-10/31-12

PROVINCE/REGIONI		ISCRIZIONI E CANCELLAZIONI ANAGRAFICHE											
		PER MOVIMENTO NATURALE				PER TRASFERIMENTO DI RESIDENZA							
		NATI VIVI		MORTI		ISCRITTI				CANCELLATI			
						DA ALTRO COMUNE		DALL'ESTERO		PER ALTRO COMUNE		PER L'ESTERO	
		dall'	dal	dall'	dal	dall'	dal	dall'	dal	dall'	dal	dall'	dal
1-1-01	22-10-01	1-1-01	22-10-01	1-1-01	22-10-01	1-1-01	22-10-01	1-1-01	22-10-01	1-1-01	22-10-01	1-1-01	22-10-01
al	al	al	al	al	al	al	al	al	al	al	al	al	al
21-10-01	31-12-01	21-10-01	31-12-01	21-10-01	31-12-01	21-10-01	31-12-01	21-10-01	31-12-01	21-10-01	31-12-01	21-10-01	31-12-01
093	Scanno	17	2	24	10	12	8	2	2	27	7	2	-
094	Scotrone	5	1	8	-	6	2	1	-	11	-	-	-
095	Scoppito	26	1	10	3	66	5	7	-	77	5	1	-
096	Scurcola Marsicana	11	3	22	2	84	27	2	1	54	38	-	-
097	Secinaro	-	-	-	2	-	31	-	-	-	1	-	-
098	Sulmona	149	42	201	58	263	132	49	20	227	110	13	-
099	Tagliacozzo	55	2	40	1	114	7	24	2	120	7	6	-
100	Tione degli Abruzzi	3	1	5	1	6	2	-	-	17	-	-	-
101	Tomimparte	16	1	33	5	50	-	12	-	51	-	-	-
102	Trasacco	41	5	62	11	69	22	12	10	73	17	5	-
105	Villa Sant'Angelo	4	1	7	2	17	1	5	1	5	-	-	-
104	Villa Santa Lucia degli Abruzzi	-	-	7	3	5	-	-	-	6	-	-	-
103	Villalago	3	1	6	1	6	1	2	-	4	-	1	-
106	Villavallelonga	2	-	16	3	11	2	-	-	10	-	3	-
107	Villetta Barrea	3	-	5	-	5	2	3	-	8	5	-	-
108	Vittorito	6	-	7	4	12	-	9	2	23	2	2	-
TOTALE		2.014	443	2.539	613	3.973	914	896	183	3.911	718	710	41
067 - PROVINCIA DI TERAMO													
001	Alba Adriatica	87	11	58	23	268	5	48	6	156	19	66	-
002	Ancarano	9	3	7	4	24	1	2	-	23	1	1	-
003	Arsita	4	-	9	3	4	-	1	-	11	1	-	-
004	Atri	75	15	77	20	108	4	14	1	127	5	11	-
005	Basciano	20	6	17	2	40	2	-	-	27	-	-	-
006	Bellante	58	10	52	7	190	6	27	2	121	27	-	-
007	Bisenti	12	2	24	8	22	1	-	-	24	19	-	-
008	Campoli	56	8	64	18	85	3	14	-	99	1	-	-
009	Canzano	6	4	18	6	29	10	5	1	45	6	6	-
010	Castel Castagna	6	1	4	1	5	3	1	-	9	-	-	-
011	Castellalto	50	10	57	5	154	23	20	2	93	15	8	1
012	Castelli	11	2	12	3	11	1	1	-	24	4	1	-
013	Castiglione Messer Raimondo	19	2	18	5	40	1	10	-	37	7	4	-
014	Castilenti	18	-	10	2	14	2	-	1	20	6	-	-
015	Cellino Attanasio	21	4	22	9	34	5	4	2	36	7	3	-
016	Cermignano	14	6	20	3	27	1	6	1	40	9	-	-
017	Civitella del Tronto	38	10	44	9	65	1	21	2	67	5	2	-
018	Colledara	14	3	10	4	9	2	1	2	18	2	-	-
019	Colonnella	31	2	16	4	89	3	19	1	45	1	7	-
020	Controguerra	12	6	12	8	38	9	14	3	25	7	5	-
021	Corropoli	31	6	36	6	75	10	9	-	50	2	2	-
022	Cortino	5	1	17	2	19	3	-	-	50	2	7	-
023	Crognaleto	8	1	17	3	21	-	3	-	25	5	3	-
024	Fano Adriano	3	-	3	3	9	1	-	-	9	2	-	-
025	Giulianova	169	29	193	35	280	17	56	14	301	27	23	-
026	Isola del Gran Sasso d'Italia	31	6	35	8	38	4	2	-	55	4	6	-
047	Martiniscuro	113	25	102	15	348	36	108	12	268	9	22	-
027	Montefino	6	1	13	2	15	-	1	-	20	-	-	-
028	Montorio al Vomano	39	14	85	12	60	6	32	-	105	13	28	-
029	Morro d'Oro	22	6	22	6	45	4	7	1	47	4	7	-
030	Mosciano Sant'Angelo	82	10	64	17	135	1	22	2	94	6	7	-
031	Nereto	37	3	41	19	45	2	14	1	53	7	-	-
032	Notaresco	67	8	52	15	68	5	12	7	91	11	-	-
033	Penna Sant'Andrea	10	5	16	4	27	-	10	-	28	-	-	-
034	Pietracamela	1	1	4	3	15	-	-	-	12	3	-	-
035	Pineto	106	25	85	22	180	10	19	9	144	17	5	-
036	Rocca Santa Maria	2	2	9	3	7	-	1	-	47	-	-	-
037	Roseto degli Abruzzi	154	36	153	39	310	25	55	10	246	26	12	-
038	Sant'Egidio alla Vibrata	79	19	70	13	80	5	28	5	93	6	1	-
039	Sant'Omero	38	7	48	16	52	18	22	1	51	10	1	-
040	Silvi	86	47	65	18	272	13	43	2	197	17	2	-
041	Teramo	343	82	416	100	632	32	91	9	572	64	33	13
042	Torano Nuovo	11	2	13	3	20	1	6	-	18	-	-	-
043	Tomicella Sicura	20	2	16	3	38	1	12	1	43	1	6	-
044	Tortoreto	65	14	65	10	202	15	38	1	144	1	3	-
045	Tossicia	5	4	11	5	16	-	4	-	8	1	2	-
046	Valle Castellana	5	4	9	2	28	-	1	-	19	14	-	-
TOTALE		2.099	465	2.211	528	4.293	292	804	99	3.837	394	284	14

Tavola 2.1 segue - Movimento anagrafico per Comune nell'anno 2001. Periodi 1-1/21-10 e 22-10/31-12

PROVINCE/REGIONI	ISCRIZIONI E CANCELLAZIONI ANAGRAFICHE												
	PER MOVIMENTO NATURALE				PER TRASFERIMENTO DI RESIDENZA								
					ISCRITTI				CANCELLATI				
	NATI VIVI		MORTI		DA ALTRO COMUNE		DALL'ESTERO		PER ALTRO COMUNE		PER L'ESTERO		
	dall' 1-1-01 al 31-12-01	dal 22-10-01 al 31-12-01	dall' 1-1-01 al 31-12-01	dal 22-10-01 al 31-12-01	dall' 1-1-01 al 31-12-01	dal 22-10-01 al 31-12-01	dall' 1-1-01 al 31-12-01	dal 22-10-01 al 31-12-01	dall' 1-1-01 al 31-12-01	dal 22-10-01 al 31-12-01	dall' 1-1-01 al 31-12-01	dal 22-10-01 al 31-12-01	
068 - PROVINCIA DI PESCARA													
001	Abbateglio	3	-	3	2	11	6	1	-	10	1	-	-
002	Alanno	31	9	35	6	36	3	3	-	58	11	5	-
003	Bolognano	10	2	10	5	17	3	2	4	20	3	5	-
004	Brittoli	3	-	6	-	11	4	3	-	12	-	-	-
005	Bussi sul Tirino	19	5	27	4	19	10	1	-	33	5	1	-
006	Cappelle sul Tavo	30	10	26	4	102	22	17	2	76	22	3	2
007	Caramanico Terme	15	2	19	7	32	5	11	5	29	18	3	-
008	Carpineto della Nora	2	1	8	1	3	4	3	-	3	1	1	-
009	Castiglione a Casauria	6	3	13	1	17	5	1	-	20	12	1	-
010	Catignano	8	-	20	4	24	1	7	1	20	7	4	-
011	Cepagatti	78	17	50	15	250	2	14	2	116	16	5	-
012	Città Sant'Angelo	93	25	94	22	388	71	34	6	177	14	5	2
013	Civitaquana	10	4	10	5	14	-	3	1	8	1	-	-
014	Civitella Casanova	18	3	30	7	46	1	3	-	40	4	1	-
015	Collecervino	42	11	32	5	99	10	19	-	80	6	5	-
016	Corvara	-	-	6	3	2	-	-	-	2	-	-	-
017	Cugnoli	9	5	12	5	31	3	5	1	17	5	4	-
018	Elice	7	1	9	-	27	1	3	-	13	1	-	-
019	Farindola	4	-	16	5	12	2	2	-	30	2	-	-
020	Letomanoppello	27	1	22	8	23	5	6	-	17	1	1	-
021	Loreto Aprutino	45	6	58	12	110	7	14	-	81	2	2	-
022	Manoppello	35	5	38	5	63	7	13	-	44	2	2	-
023	Montebello di Bertona	6	-	13	4	13	6	2	-	18	5	3	-
024	Montesilvano	365	92	209	33	1.056	94	90	18	933	141	5	-
025	Moscufo	21	9	29	8	72	4	8	-	50	1	3	-
026	Nocchiano	13	4	13	1	28	11	4	1	26	6	2	-
027	Penne	85	18	98	20	106	11	4	1	96	32	9	-
028	Pescara	817	165	880	216	1.937	438	270	69	2.221	498	72	18
029	Pescosansonesco	4	1	9	-	7	-	2	-	5	5	1	-
030	Pianella	67	17	71	7	101	2	12	1	108	9	-	-
031	Picciano	14	1	15	2	13	1	2	-	24	8	5	-
032	Pietranico	4	-	14	3	13	-	-	3	12	1	-	-
033	Popoli	27	7	58	8	76	2	13	3	45	8	7	-
034	Roccamorice	2	-	7	1	12	1	4	-	22	2	-	-
035	Rosciano	24	7	31	8	42	13	6	7	52	15	3	-
036	Salle	-	-	3	1	9	-	-	-	11	-	2	-
038	San Valentino in Abruzzo Citeriore	15	7	22	2	25	9	3	-	12	7	1	2
037	Sant'Eufemia a Maiella	-	-	12	-	9	-	3	-	13	-	-	-
039	Scafa	28	4	25	4	48	8	16	-	56	2	-	-
040	Serramonacesca	3	-	10	3	2	3	-	-	9	1	-	-
041	Spoltore	139	34	91	26	448	74	29	8	303	84	11	-
042	Tocco da Casauria	25	4	28	6	28	9	8	3	36	19	-	-
043	Torre de' Passeri	27	7	21	6	51	1	10	-	56	5	3	-
044	Turvalignani	9	-	9	1	28	3	5	-	17	5	-	-
045	Vicoli	2	1	5	1	4	-	2	-	4	1	-	-
046	Villa Celiera	8	-	6	5	15	2	2	1	10	2	4	-
TOTALE		2.200	488	2.223	492	5.480	864	660	137	5.045	991	179	24
069 - PROVINCIA DI CHIETI													
001	Altino	17	3	14	9	40	12	4	1	36	-	-	-
002	Archi	20	7	27	6	13	6	3	1	35	4	-	3
003	Ari	1	1	13	4	11	7	5	3	14	6	-	-
004	Arielli	10	2	10	6	12	22	1	-	14	1	-	-
005	Atessa	59	12	75	25	110	9	20	8	78	7	5	-
006	Bomba	3	-	7	5	9	4	1	-	12	2	1	9
007	Borrello	1	2	4	1	4	1	-	-	5	1	-	-
008	Bucchianico	29	6	37	13	55	1	14	2	58	4	1	-
010	Canosa Sannita	7	3	9	2	5	4	1	2	25	4	2	-
011	Carpineto Sinello	5	-	10	5	10	1	2	-	11	-	-	-
012	Carunchio	3	-	10	2	6	-	2	-	14	1	-	-
013	Casacanditella	-	2	-	4	-	3	-	-	-	3	-	-
014	Casalanguida	5	1	7	9	11	4	-	-	13	2	1	7

Tavola 2.1 segue - Movimento anagrafico per Comune nell'anno 2001. Periodi 1-1/21-10 e 22-10/31-12

ISCRIZIONI E CANCELLAZIONI ANAGRAFICHE													
PROVINCE/REGIONI	PER MOVIMENTO NATURALE				PER TRASFERIMENTO DI RESIDENZA								
					ISCRITTI				CANCELLATI				
	NATI VIVI		MORTI		DA ALTRO COMUNE		DALL'ESTERO		PER ALTRO COMUNE		PER L'ESTERO		
	dall' 1-1-01	dal 22-10-01	dall' 1-1-01	dal 22-10-01	dall' 1-1-01	dal 22-10-01	dall' 1-1-01	dal 22-10-01	dall' 1-1-01	dal 22-10-01	dall' 1-1-01	dal 22-10-01	
al	al	al	al	al	al	al	al	al	al	al	al		
21-10-01	31-12-01	21-10-01	31-12-01	21-10-01	31-12-01	21-10-01	31-12-01	21-10-01	31-12-01	21-10-01	31-12-01	21-10-01	31-12-01
015 Casalbordino	39	9	65	16	73	25	5	7	82	7	2	5	
016 Casalincontrada	22	5	25	5	50	9	4	5	18	9	4	-	
017 Casoli	31	6	50	13	41	21	20	1	59	17	1	-	
018 Castel Frentano	26	5	56	6	68	1	10	2	66	4	5	-	
019 Castelguidone	2	1	3	1	3	-	-	-	2	1	-	-	
020 Castiglione Messer Marino	20	1	22	3	4	-	-	1	24	4	1	-	
021 Celenza sul Trigno	4	1	11	2	7	2	-	-	10	5	1	-	
022 Chieti	402	83	380	84	617	154	121	40	831	208	-	-	
023 Civitaluparella	5	-	6	2	1	-	1	-	9	-	-	-	
024 Civitella Messer Raimondo	4	1	12	6	3	2	3	-	10	2	-	-	
025 Colledimacine	1	-	5	2	3	-	-	-	8	1	-	-	
026 Colledimezzo	5	-	9	4	5	-	3	-	5	1	1	-	
027 Crecchio	10	4	25	4	34	7	3	2	21	16	-	-	
028 Cupello	35	9	26	9	71	17	17	3	52	10	-	-	
029 Dogliola	4	2	5	1	2	-	2	-	8	2	-	-	
104 Fallo	-	-	2	-	6	-	-	-	1	-	-	-	
030 Fara Filiorum Petri	17	2	20	2	31	11	3	-	17	15	2	10	
031 Fara San Martino	6	4	11	2	6	-	2	-	13	1	-	-	
032 Filetto	8	1	13	2	16	-	9	5	17	3	-	-	
033 Fossacesia	47	3	37	9	127	19	7	2	91	3	9	-	
034 Fraine	3	-	4	1	-	1	-	-	3	4	-	-	
035 Francavilla al Mare	180	40	161	25	658	131	73	5	518	127	17	1	
036 Fresagrandinaria	5	1	13	5	2	2	-	-	15	3	-	-	
037 Frisa	12	1	26	6	23	3	3	-	25	1	-	1	
038 Furci	5	1	13	1	5	3	2	-	22	2	-	-	
039 Gamberale	-	1	6	1	-	-	3	-	8	-	1	-	
040 Gessopalena	11	1	17	5	19	7	1	3	25	5	-	-	
041 Gissi	20	7	27	7	24	1	5	1	32	3	-	-	
042 Giuliano Teatino	5	6	7	3	26	4	5	-	24	4	-	-	
043 Guardiagrele	64	17	93	22	92	20	27	7	86	27	9	-	
044 Guilmi	2	-	9	2	-	-	-	-	7	1	-	-	
045 Lama dei Peligni	11	3	14	3	18	2	13	-	18	-	-	-	
046 Lanciano	227	51	252	57	480	10	80	17	388	13	27	-	
047 Lentella	4	1	6	-	4	-	-	1	4	2	-	-	
048 Lettopalena	1	-	4	1	3	1	3	-	4	3	-	-	
049 Liscia	3	3	10	5	6	-	-	2	7	3	1	-	
050 Miglianico	25	8	33	10	39	15	13	11	69	18	-	1	
051 Montazzoli	7	1	10	1	5	2	1	1	16	2	20	-	
009 Montebello sul Sangro	-	-	1	1	4	2	-	-	2	1	-	-	
052 Monteferrante	-	-	3	-	1	-	-	-	5	1	-	-	
053 Montelapiano	-	-	2	-	-	-	-	-	2	1	4	-	
054 Montenerodomo	7	1	10	2	7	-	1	-	8	3	-	-	
055 Montedorisio	18	6	22	2	32	4	10	-	27	-	-	-	
056 Mozzagrogna	14	2	16	1	40	6	11	4	42	5	-	-	
057 Orsogna	31	7	37	11	55	19	37	12	47	20	19	4	
058 Ortona	141	39	198	60	265	52	69	25	208	56	33	10	
059 Paglieta	30	7	25	6	36	-	20	5	39	4	3	-	
060 Palena	5	2	12	4	10	6	3	-	15	1	-	-	
061 Palmoli	4	-	15	1	11	3	2	-	9	5	-	-	
062 Palombaro	11	1	11	2	13	6	5	-	19	5	-	-	
063 Pennadomo	1	2	3	2	4	2	-	-	7	1	1	-	
064 Pennapedimonte	9	1	5	2	6	-	4	-	15	-	-	-	
065 Perano	12	5	10	3	16	2	6	1	11	1	-	-	
103 Pietraferrazzana	-	-	3	-	7	-	-	-	3	-	1	-	
066 Pizzoferrato	5	3	12	4	3	2	2	-	17	4	2	1	
067 Poggiofiorito	6	2	6	1	13	-	5	-	9	4	-	-	
068 Pollutri	14	4	23	9	31	3	5	2	25	5	-	-	
069 Pretoro	7	-	8	3	45	6	1	-	9	14	-	-	
070 Quadri	8	1	7	3	7	-	-	-	16	2	-	-	
071 Rapino	12	2	12	2	5	-	5	-	17	1	13	-	
072 Ripa Teatina	30	3	24	5	99	7	17	8	66	3	8	-	
074 Rocca San Giovanni	16	-	28	6	25	1	9	1	28	2	-	-	
073 Roccamontepiano	11	2	23	6	21	9	5	1	6	10	-	-	
075 Roccascalegna	8	1	20	4	9	-	4	-	16	8	-	1	
076 Roccaspinaveti	10	1	19	5	11	-	1	-	9	5	-	-	
077 Roio del Sangro	-	-	3	1	1	-	-	-	4	-	-	-	
078 Rosello	2	-	8	2	4	-	-	2	7	-	-	-	

Tavola 2.1 segue - Movimento anagrafico per Comune nell'anno 2001. Periodi 1-1/21-10 e 22-10/31-12

PROVINCE/REGIONI	ISCRIZIONI E CANCELLAZIONI ANAGRAFICHE											
	PER MOVIMENTO NATURALE				PER TRASFERIMENTO DI RESIDENZA							
					ISCRITTI				CANCELLATI			
	NATI VIVI		MORTI		DA ALTRO COMUNE		DALL'ESTERO		PER ALTRO COMUNE		PER L'ESTERO	
dall' 1-1-01	dal 22-10-01	dall' 1-1-01	dal 22-10-01	dall' 1-1-01	dal 22-10-01	dall' 1-1-01	dal 22-10-01	dall' 1-1-01	dal 22-10-01	dall' 1-1-01	dal 22-10-01	
al	al	al	al	al	al	al	al	al	al	al	al	
21-10-01	31-12-01	21-10-01	31-12-01	21-10-01	31-12-01	21-10-01	31-12-01	21-10-01	31-12-01	21-10-01	31-12-01	
079 San Buono	8	2	8	5	7	-	1	-	9	1	-	-
080 San Giovanni Lipioni	-	-	4	-	3	-	-	-	4	1	-	-
081 San Giovanni Teatino	93	15	63	8	319	9	26	-	186	6	1	1
082 San Martino sulla Marrucina	10	3	12	5	42	-	4	-	16	-	-	-
083 San Salvo	143	35	69	19	236	11	42	6	202	26	40	-
086 San Vito Chietino	46	1	55	14	80	26	12	-	68	16	1	-
085 Sant'Eusanio del Sangro	19	2	25	8	31	3	6	1	14	3	-	-
084 Santa Maria Imbaro	10	4	12	3	62	1	6	-	50	6	5	-
087 Scerni	18	8	33	11	35	2	2	-	24	1	2	-
088 Schiavi di Abruzzo	1	-	35	9	22	3	-	-	28	3	-	-
089 Taranta Peligna	2	-	13	3	16	1	-	1	10	4	-	-
090 Tollo	17	7	35	9	24	5	17	7	39	6	-	-
091 Torino di Sangro	20	8	35	4	14	1	1	-	23	2	-	-
092 Tomareccio	13	3	25	3	11	3	3	-	28	5	3	-
093 Torrebruna	4	1	9	5	3	2	2	-	14	3	-	-
094 Torrevecchia Teatina	32	5	24	3	79	1	8	-	40	1	-	-
095 Torricella Peligna	5	-	22	6	11	2	2	1	26	-	2	-
096 Treglio	9	3	14	4	33	-	7	-	20	-	1	-
097 Tuffillo	3	-	5	1	5	-	-	2	10	5	-	-
098 Vacri	15	5	22	5	27	1	8	5	24	2	2	-
099 Vasto	248	56	212	47	495	56	95	23	353	61	33	2
102 Villa Santa Maria	7	2	11	7	17	10	6	-	18	11	-	-
100 Villalfonsina	2	-	11	6	11	-	1	-	19	1	-	-
101 Villamagna	16	2	31	8	31	-	14	3	29	5	-	-
TOTALE	2.586	572	3.062	760	5.253	811	977	243	4.872	893	285	56
094 - PROVINCIA DI ISERNIA												
001 Acquaviva d'Isernia	7	1	9	-	6	-	-	-	10	7	-	-
002 Agnone	34	9	56	13	56	13	6	1	60	15	1	-
003 Bagnoli del Trigno	1	-	15	3	8	6	-	-	10	5	-	-
004 Belmonte del Sannio	6	1	9	2	3	2	2	-	10	-	-	-
005 Cantalupo nel Sannio	2	-	7	1	13	5	-	-	9	10	-	-
006 Capracotta	9	-	14	3	12	7	2	3	23	5	-	-
007 Carovilli	6	5	18	3	13	3	-	-	6	2	2	-
008 Carpinone	5	1	13	7	13	-	1	1	11	-	2	-
009 Castel del Giudice	-	1	7	1	9	10	4	-	4	7	-	-
012 Castel San Vincenzo	5	-	5	1	6	4	-	-	10	8	-	-
010 Castelpetroso	13	1	17	3	16	5	5	-	11	11	-	-
011 Castelpizzuto	1	-	1	-	3	-	-	-	6	-	-	-
013 Castelverrino	-	-	6	-	1	-	1	-	2	-	-	-
014 Cerro al Volturno	10	2	16	8	8	6	1	1	17	-	-	-
015 Chiauci	2	-	3	-	5	-	-	-	4	-	-	-
016 Civitanova del Sannio	5	1	15	1	9	1	-	-	9	1	1	-
017 Colli a Volturno	11	-	13	2	16	3	1	-	15	8	-	-
018 Conca Casale	2	-	2	-	2	4	-	-	3	3	1	-
019 Filignano	2	1	11	6	11	3	3	2	17	8	2	-
020 Forti del Sannio	7	4	13	2	11	4	1	-	5	-	-	-
021 Fomelli	16	1	19	2	13	2	4	-	8	6	-	-
022 Frosolone	21	8	22	10	23	3	3	4	38	8	-	-
023 Isernia	137	31	141	36	297	83	40	12	263	75	4	1
024 Longano	6	-	10	1	1	-	2	1	11	-	-	-
025 Macchia d'Isernia	7	4	11	2	18	7	2	-	21	11	-	-
026 Macchiagodena	12	4	19	6	16	-	3	-	10	3	-	-
027 Miranda	6	1	7	6	14	-	2	-	5	4	-	-
028 Montaquila	15	5	24	7	24	4	4	-	24	6	-	-
029 Montenero Val Cocchiara	5	-	9	8	3	-	-	-	4	-	-	-
030 Monteroduni	15	1	25	8	40	17	1	-	32	4	4	1
031 Pesche	2	2	3	1	68	8	1	2	32	4	-	-
032 Pescofranciano	8	3	16	4	7	-	-	-	9	-	-	-
033 Pescopennataro	2	-	3	3	3	-	-	-	9	2	4	-
034 Pettoranello del Molise	4	-	4	1	12	-	1	3	4	4	-	-
035 Pietrabbondante	6	2	15	4	16	1	-	-	13	2	-	-
036 Pizzone	-	-	11	2	4	1	-	-	2	-	-	-
037 Poggio Sannita	3	1	15	4	7	4	1	1	18	4	-	-
038 Pozzilli	8	3	15	2	56	9	5	-	40	6	-	-
039 Rionero Sannitico	7	-	8	5	13	6	-	-	18	-	8	-

Tavola 2.1 segue - Movimento anagrafico per Comune nell'anno 2001. Periodi 1-1/21-10 e 22-10/31-12

PROVINCE/REGIONI	ISCRIZIONI E CANCELLAZIONI ANAGRAFICHE											
	PER MOVIMENTO NATURALE				PER TRASFERIMENTO DI RESIDENZA							
					ISCRITTI				CANCELLATI			
	NATI VIVI		MORTI		DA ALTRO COMUNE		DALL'ESTERO		PER ALTRO COMUNE		PER L'ESTERO	
	dall' 1-1-01	dal 22-10-01	dall' 1-1-01	dal 22-10-01	dall' 1-1-01	dal 22-10-01	dall' 1-1-01	dal 22-10-01	dall' 1-1-01	dal 22-10-01	dall' 1-1-01	dal 22-10-01
al	al	al	al	al	al	al	al	al	al	al	al	
21-10-01	31-12-01	21-10-01	31-12-01	21-10-01	31-12-01	21-10-01	31-12-01	21-10-01	31-12-01	21-10-01	31-12-01	
040 Roccamandolfi	6	1	20	6	4	2	2	-	6	2	-	-
041 Roccasicura	4	-	7	2	3	-	3	-	10	3	-	-
042 Rocchetta a Volturno	6	-	7	3	15	4	4	-	7	4	-	-
043 San Pietro Avellana	4	-	11	2	4	-	-	-	8	-	-	-
044 Sant'Agapito	7	1	16	1	27	9	1	-	18	4	-	-
046 Sant'Angelo del Pesco	2	-	7	1	5	-	10	-	14	9	-	-
047 Sant'Elena Sannita	-	-	5	1	19	1	1	1	6	4	-	-
045 Santa Maria del Molise	2	-	1	2	1	-	-	-	-	-	-	-
048 Scapoli	4	2	10	1	10	1	5	-	14	2	-	-
049 Sessano del Molise	5	-	9	4	8	-	2	-	14	1	16	-
050 Sesto Campano	18	2	17	10	75	10	4	-	23	16	244	-
051 Vastogirardi	3	1	11	3	20	10	-	1	15	3	-	-
052 Venafro	90	21	63	8	210	-	15	-	168	-	19	-
TOTALE	559	121	811	212	1.257	258	143	35	1.106	277	308	2
070 - PROVINCIA DI CAMPOBASSO												
001 Acquaviva Collecroce	3	-	15	3	-	2	3	-	6	-	1	-
002 Baranello	19	7	18	7	13	3	1	2	17	7	1	-
003 Bojano	46	12	50	15	113	33	22	-	107	34	-	-
004 Bonefro	5	2	20	6	5	2	1	1	9	8	-	-
005 Busso	7	3	14	3	12	6	-	-	9	6	-	-
006 Campobasso	325	71	326	72	542	228	49	13	585	167	11	9
007 Campochiaro	4	-	6	3	4	-	-	-	11	-	-	-
008 Campodipietra	12	3	19	4	44	24	4	-	38	7	6	3
009 Campolieto	4	2	15	2	9	-	6	-	16	4	1	-
010 Campomarino	59	11	50	15	140	62	18	1	139	48	-	-
011 Casacalenda	10	2	25	6	18	6	6	2	38	1	1	-
012 Casalciprano	4	1	12	1	5	-	5	-	4	-	2	-
013 Castelbottaccio	-	-	6	2	4	-	-	-	4	-	2	-
014 Castellino del Biferno	3	-	8	3	2	-	4	-	19	11	-	-
015 Castelmauro	6	1	16	8	15	-	2	-	15	5	6	-
016 Castropignano	3	1	13	3	6	-	2	-	10	2	-	-
017 Cercemaggiore	36	7	33	8	18	-	7	-	28	2	24	7
018 Cercepiccola	6	1	6	2	4	-	3	-	3	-	29	-
019 Civitacampomariano	6	1	8	3	3	2	-	-	5	2	-	-
020 Colle d'Anchise	5	-	3	4	9	-	1	-	13	-	-	-
021 Colletorto	13	4	28	9	9	-	1	-	141	4	-	-
022 Duronia	2	-	9	2	10	1	-	-	11	1	-	-
023 Ferrazzano	18	6	17	7	100	18	5	-	88	7	1	-
024 Fossalto	8	1	12	3	7	3	5	-	9	2	-	-
025 Gambatesa	8	4	10	7	8	4	2	2	20	6	2	-
026 Gildone	6	2	14	3	2	1	4	-	8	-	-	-
027 Guardiaalfiera	3	-	12	8	14	-	3	-	7	4	-	-
028 Guardiaregia	7	1	6	-	7	-	2	-	4	6	-	-
029 Guglionesi	46	12	49	7	42	15	9	-	50	8	1	-
030 Jelsi	14	2	18	9	15	4	5	2	16	1	1	-
031 Larino	39	8	35	14	48	25	1	-	59	38	1	-
032 Limosano	7	3	8	2	7	1	-	-	11	2	-	-
033 Lucito	3	-	15	4	10	-	-	-	9	-	-	-
034 Lupara	4	1	16	-	1	-	-	1	7	2	-	-
035 Macchia Valfortore	4	-	8	3	6	2	5	-	17	1	31	-
036 Mafalda	7	3	15	3	11	1	7	-	13	1	7	-
037 Matrice	8	2	11	2	13	1	2	-	7	4	-	-
038 Mirabello Sannitico	7	5	15	3	66	2	2	1	26	1	-	-
039 Molise	1	-	2	-	17	1	-	-	7	-	-	-
040 Monacilioni	2	2	3	2	2	-	10	-	8	-	5	-
041 Montagano	7	-	18	2	10	4	2	-	12	1	-	-
042 Montecilfone	7	3	23	3	6	3	7	1	17	1	10	-
043 Montefalcone nel Sannio	10	4	22	5	4	3	-	1	16	-	2	1
044 Montelongo	2	-	6	1	7	-	2	-	9	-	-	-
045 Montemitro	4	-	8	1	7	1	1	1	5	1	-	-
046 Montenero di Bisaccia	45	8	51	11	43	2	11	4	40	9	27	-
047 Montorio nei Frentani	1	1	8	2	5	1	-	-	2	-	-	-
048 Morrone del Sannio	4	1	14	3	15	6	1	-	9	-	-	-
049 Oratino	8	3	10	3	26	-	3	-	16	-	-	-
050 Palata	9	-	25	5	8	4	8	2	17	7	2	-

Tavola 2.1 segue - Movimento anagrafico per Comune nell'anno 2001. Periodi 1-1/21-10 e 22-10/31-12

PROVINCE/REGIONI	ISCRIZIONI E CANCELLAZIONI ANAGRAFICHE											
	PER MOVIMENTO NATURALE				PER TRASFERIMENTO DI RESIDENZA							
					ISCRITTI				CANCELLATI			
	NATI VIVI		MORTI		DA ALTRO COMUNE		DALL'ESTERO		PER ALTRO COMUNE		PER L'ESTERO	
	dall' 1-1-01	dal 22-10-01	dall' 1-1-01	dal 22-10-01	dall' 1-1-01	dal 22-10-01	dall' 1-1-01	dal 22-10-01	dall' 1-1-01	dal 22-10-01	dall' 1-1-01	dal 22-10-01
al 21-10-01	al 31-12-01	al 21-10-01	al 31-12-01	al 21-10-01	al 31-12-01	al 21-10-01	al 31-12-01	al 21-10-01	al 31-12-01	al 21-10-01	al 31-12-01	
051 Petacciato	25	12	21	8	35	3	12	5	49	1	6	-
052 Petrella Tifemina	2	-	15	4	11	-	6	1	5	6	1	-
053 Pietracatella	15	3	22	6	9	-	6	-	25	3	2	-
054 Pietracupa	2	-	2	1	-	1	-	-	3	-	-	-
055 Portocannone	15	7	34	9	39	15	5	3	27	15	-	-
056 Providenti	3	-	1	-	-	-	-	-	1	-	-	-
057 Riccia	37	13	64	14	29	2	6	-	56	7	1	-
058 Ripabottoni	3	2	7	3	4	-	1	1	12	5	-	1
059 Ripalimosani	22	6	9	4	35	-	6	-	29	2	-	-
060 Roccapivara	11	5	10	4	-	3	3	-	4	2	-	-
061 Rotello	3	2	13	1	16	2	-	-	23	2	5	-
062 Salcito	5	2	9	3	5	3	-	-	8	1	4	-
063 San Biase	1	-	2	-	-	-	3	-	3	-	1	-
064 San Felice del Molise	2	2	4	1	3	1	1	-	5	-	-	-
065 San Giacomo degli Schiavoni	1	2	9	4	33	1	1	-	10	-	-	-
066 San Giovanni in Galdo	3	-	7	5	6	-	-	-	11	5	-	-
067 San Giuliano del Sannio	12	2	14	4	22	1	2	-	17	1	-	-
068 San Giuliano di Puglia	10	1	12	-	5	-	-	-	6	-	-	-
069 San Martino in Pensilis	40	7	31	8	49	-	12	3	44	2	6	-
070 San Massimo	5	2	3	1	16	2	1	-	18	1	-	-
071 San Polo Matese	5	2	7	2	19	-	1	-	17	1	22	-
073 Sant'Angelo Limosano	1	-	3	2	1	-	-	-	1	-	-	-
074 Sant'Elia a Pianisi	11	2	20	9	19	-	12	-	36	1	6	-
072 Santa Croce di Magliano	36	9	40	12	43	1	7	-	44	8	-	-
075 Sepino	16	2	24	7	21	-	2	3	18	7	2	-
076 Spinete	7	2	20	2	6	2	1	-	8	1	-	-
077 Tavenna	3	-	20	2	3	-	-	-	14	1	-	-
078 Termoli	247	55	178	40	424	32	39	3	367	31	42	-
079 Torella del Sannio	7	-	9	1	5	-	3	-	10	-	-	-
080 Toro	8	3	14	5	21	3	4	7	16	2	2	-
081 Trivento	41	10	28	13	40	11	-	1	22	8	-	-
082 Tufara	11	3	13	1	16	1	-	-	10	9	2	-
083 Ururi	20	4	24	9	29	7	17	1	51	4	6	-
084 Vinchiatiuro	26	3	18	5	43	-	1	1	26	4	4	-
TOTALE	1.523	364	1.858	484	2.499	562	384	63	2.733	541	284	21
061 - PROVINCIA DI CASERTA												
001 Ailano	12	3	14	4	18	2	2	-	19	3	-	-
002 Alife	62	6	57	15	78	3	7	-	70	9	16	2
003 Alvignano	43	7	37	16	61	1	12	-	52	16	17	1
004 Arzeno	49	14	38	11	102	5	3	-	94	21	3	-
005 Aversa	481	116	313	68	1.044	80	34	7	1.413	285	7	-
006 Baia e Latina	22	7	21	5	26	3	10	-	23	6	-	-
007 Bellona	57	4	30	6	34	-	-	-	71	18	-	-
008 Caianello	16	6	15	3	24	9	1	1	41	13	3	-
009 Caiazzo	39	3	38	14	58	7	11	4	68	16	-	-
010 Calvi Risorta	50	11	39	11	73	-	6	-	87	-	1	-
011 Camigliano	16	5	20	3	36	2	6	-	42	1	1	-
012 Cancellò ed Amone	52	11	34	6	100	9	1	2	83	34	-	-
013 Capodrise	100	16	34	10	211	27	10	-	169	26	-	-
014 Capriati a Voltumo	7	2	15	3	9	-	5	-	17	9	-	-
015 Capua	140	30	125	20	277	6	43	18	315	6	2	-
016 Carinara	72	18	34	9	183	12	12	-	227	-	-	-
017 Carinola	54	13	62	12	98	13	10	1	127	1	10	-
018 Casagiove	122	20	91	30	282	15	22	2	455	13	-	-
019 Casal di Principe	232	52	94	34	220	20	21	-	353	71	4	-
020 Casaluce	107	34	25	11	244	11	13	-	245	18	-	-
103 Casapesenna	92	21	19	9	72	16	12	2	207	23	-	-
021 Casapulla	69	18	38	16	347	15	9	2	416	20	7	7
022 Caserta	652	154	493	145	1.343	45	110	12	1.412	302	25	19
023 Castel Campagnano	15	-	16	1	26	1	3	-	30	-	3	-
024 Castel di Sasso	10	2	6	1	23	1	-	-	10	2	-	-
026 Castel Morrone	32	11	30	12	42	2	4	-	23	1	-	-
027 Castel Voltumo	188	65	100	22	868	59	173	16	1.012	196	8	-
025 Castello del Matese	15	5	5	5	24	4	1	-	17	6	-	-
102 Cellole	54	12	30	16	174	10	20	4	141	10	25	-

Tavola 2.1 segue - Movimento anagrafico per Comune nell'anno 2001. Periodi 1-1/21-10 e 22-10/31-12

PROVINCE/REGIONI	ISCRIZIONI E CANCELLAZIONI ANAGRAFICHE											
	PER MOVIMENTO NATURALE				PER TRASFERIMENTO DI RESIDENZA							
					ISCRITTI				CANCELLATI			
	NATI VIVI		MORTI		DA ALTRO COMUNE		DALL'ESTERO		PER ALTRO COMUNE		PER L'ESTERO	
	dall' 1-1-01 al 22-10-01	dal 22-10-01 al 31-12-01	dall' 1-1-01 al 22-10-01	dal 22-10-01 al 31-12-01	dall' 1-1-01 al 22-10-01	dal 22-10-01 al 31-12-01	dall' 1-1-01 al 22-10-01	dal 22-10-01 al 31-12-01	dall' 1-1-01 al 22-10-01	dal 22-10-01 al 31-12-01	dall' 1-1-01 al 22-10-01	dal 22-10-01 al 31-12-01
028 Cervino	49	10	37	6	55	-	6	1	123	6	2	-
029 Cesa	89	20	29	8	261	19	12	-	229	64	-	-
030 Ciorlano	3	1	7	1	1	-	1	-	14	-	9	-
031 Conca della Campania	11	-	22	5	14	1	4	-	28	2	2	-
032 Curti	55	16	29	13	240	4	10	1	178	1	1	-
033 Dragoni	18	5	19	1	29	5	3	2	51	15	-	-
101 Falciano del Massico	41	6	26	5	49	8	2	3	56	14	9	-
034 Fontegreca	8	1	5	-	2	1	1	-	12	7	-	-
035 Formicola	13	4	17	3	5	-	-	1	38	6	-	-
036 Francolise	44	11	23	10	45	3	1	-	87	12	-	-
037 Frignano	112	17	59	12	180	7	15	-	292	42	1	1
038 Gallo Matese	5	1	13	3	9	-	1	-	16	-	1	-
039 Galluccio	17	4	23	8	35	2	-	-	26	8	1	-
040 Giano Vetusto	6	1	4	2	20	-	2	-	15	-	1	-
041 Giola Sannitica	40	6	32	13	37	12	15	3	33	13	1	7
042 Grazzanise	71	16	48	7	70	11	-	-	131	3	-	-
043 Gricignano di Aversa	103	28	37	13	233	15	11	1	245	39	-	-
044 Letino	5	2	3	3	7	-	-	-	8	2	-	-
045 Liberi	6	2	19	2	12	-	1	-	23	2	-	-
046 Lusciano	139	31	53	12	242	38	8	2	420	100	3	-
047 Macerata Campania	109	18	51	19	250	-	10	1	270	2	3	-
048 Maddaloni	412	87	222	60	348	29	46	6	495	63	25	-
049 Marcanise	452	118	238	54	357	68	32	4	471	128	19	1
050 Marzano Appio	25	6	28	4	23	3	1	-	64	8	-	-
051 Mignano Monte Lungo	28	7	21	4	32	2	6	-	52	3	-	-
052 Mondragone	255	62	139	36	378	51	81	14	516	110	2	4
053 Orta di Atella	183	30	60	12	342	27	13	-	133	16	-	-
054 Parete	113	37	56	11	170	15	30	5	246	36	-	-
055 Pastorano	27	4	23	4	43	7	6	-	51	10	-	-
056 Piana di Monte Verna	21	5	30	4	22	-	5	-	31	5	1	-
057 Piedimonte Matese	97	26	81	23	146	7	17	4	155	30	13	-
058 Pietramelara	37	8	28	8	55	14	16	-	60	3	-	-
059 Pietravairano	22	2	32	3	35	17	-	-	49	9	-	-
060 Pignataro Maggiore	57	14	45	11	75	3	13	-	125	8	3	-
061 Pontelatone	11	3	17	4	20	2	6	-	22	1	-	-
062 Portico di Caserta	74	22	41	8	279	7	6	1	170	12	1	-
063 Prata Sannita	16	5	13	-	12	-	5	-	16	-	97	-
064 Pratella	15	5	20	5	20	-	2	-	34	1	2	-
065 Presenzano	9	3	15	5	34	1	6	-	56	4	12	-
066 Raviscanina	9	3	19	4	19	-	-	-	22	-	-	-
067 Recale	72	15	39	5	168	1	23	1	260	5	4	-
068 Riardo	22	3	15	10	49	7	8	-	53	5	37	-
069 Rocca d'Evandro	33	6	29	6	26	5	12	1	47	11	2	-
070 Roccamonfina	28	7	33	8	36	1	1	1	43	10	3	-
071 Roccaromana	9	2	8	2	32	3	-	-	18	3	-	-
072 Rocchetta e Croce	3	1	8	3	7	-	1	-	11	-	1	-
073 Ruviano	13	3	13	2	29	1	1	-	18	5	-	-
074 San Cipriano d'Aversa	145	22	71	24	155	21	5	-	318	48	43	-
075 San Felice a Cancello	160	38	133	28	214	27	15	1	333	7	16	1
076 San Gregorio Matese	11	-	8	1	17	-	-	-	13	1	-	-
077 San Marcellino	141	29	58	16	297	40	14	-	337	31	-	-
104 San Marco Evangelista	61	19	28	5	149	12	10	3	177	12	-	-
078 San Nicola la Strada	189	42	84	23	458	36	30	2	521	13	7	-
079 San Pietro Infine	7	-	8	1	17	3	-	-	20	6	-	-
080 San Po'ito Sannitico	14	2	17	3	45	7	2	-	41	2	1	-
081 San Prisco	123	32	59	11	282	17	10	5	271	1	1	-
085 San Tammaro	49	12	30	4	118	10	5	-	175	13	4	-
086 Sant'Angelo d'Alife	13	1	28	2	22	7	2	-	31	5	-	-
087 Sant'Arpino	137	34	59	17	293	17	9	1	341	40	-	-
082 Santa Maria a Vico	135	30	74	21	233	16	14	1	257	9	16	-
083 Santa Maria Capua Vetere	261	60	242	64	802	31	53	10	649	89	17	1
084 Santa Maria la Fossa	29	7	12	4	25	7	8	-	47	5	2	-
088 Sessa Aurunca	164	26	177	51	264	-	54	-	355	-	31	1
089 Sparanise	54	14	38	13	111	6	10	2	149	12	3	-
090 Succivo	52	10	37	10	185	4	8	5	200	26	4	-
091 Teano	114	24	108	27	106	7	11	2	177	18	7	-
092 Teverola	108	37	56	21	336	32	7	1	349	45	-	-

Tavola 2.1 segue - Movimento anagrafico per Comune nell'anno 2001. Periodi 1-1/21-10 e 22-10/31-12

PROVINCE/REGIONI	ISCRIZIONI E CANCELLAZIONI ANAGRAFICHE											
	PER MOVIMENTO NATURALE				PER TRASFERIMENTO DI RESIDENZA							
	NATI VIVI		MORTI		DA ALTRO COMUNE		DALL'ESTERO		PER ALTRO COMUNE		PER L'ESTERO	
	dall'	dal	dall'	dal	dall'	dal	dall'	dal	dall'	dal	dall'	dal
	1-1-01	22-10-01	1-1-01	22-10-01	1-1-01	22-10-01	1-1-01	22-10-01	1-1-01	22-10-01	1-1-01	22-10-01
al	al	al	al	al	al	al	al	al	al	al	al	
21-10-01	31-12-01	21-10-01	31-12-01	21-10-01	31-12-01	21-10-01	31-12-01	21-10-01	31-12-01	21-10-01	31-12-01	
093 Tora e Picilli	9	4	17	1	16	-	1	-	17	1	-	-
094 Trentola-Ducenta	164	33	69	12	395	60	34	8	274	99	-	-
095 Vairano Patenora	35	9	49	17	110	4	6	3	118	2	8	-
096 Valle Agricola	5	1	6	1	1	4	-	1	18	6	-	-
097 Valle di Maddaloni	21	5	22	4	60	2	-	-	48	16	-	-
098 Villa di Briano	59	11	34	4	92	24	20	-	165	35	-	-
099 Villa Literno	121	28	56	12	114	3	16	1	212	46	-	-
100 Vitulazio	44	8	32	12	92	4	6	-	127	4	-	-
TOTALE	8.272	1.888	5.314	1.369	15.659	1.176	1.351	169	18.492	2.542	548	45
062 - PROVINCIA DI BENEVENTO												
001 Airola	52	20	44	20	64	9	2	-	122	19	8	-
002 Amorosi	12	3	24	8	58	4	2	-	45	1	9	1
003 Apice	46	12	36	8	76	8	5	-	61	1	3	-
004 Apollosa	25	2	26	6	38	1	4	1	37	4	3	-
005 Arpaia	12	6	14	5	30	5	2	2	29	4	-	-
006 Arpaise	3	2	12	5	14	2	-	1	17	9	-	-
007 Baselice	10	2	20	8	13	-	5	-	15	3	13	-
008 Benevento	442	87	430	108	805	24	46	7	667	28	22	-
009 Bonea	8	5	10	4	15	-	1	-	42	1	-	-
010 Bucciano	22	4	15	5	39	15	2	-	32	11	-	-
011 Buonalbergo	21	1	15	7	9	1	1	-	20	1	-	-
012 Calvi	15	2	18	4	44	5	1	-	23	4	-	-
013 Campolattaro	5	-	15	1	21	-	1	-	14	-	1	-
014 Campoli del Monte Taburno	12	3	8	4	10	1	1	1	10	5	-	-
015 Casalduni	14	3	11	7	14	1	5	-	17	1	-	-
016 Castelfranco in Miscano	7	1	4	2	7	-	1	-	3	1	-	-
017 Castelpagano	17	5	20	6	4	1	9	-	28	-	-	-
018 Castelpoto	14	-	18	6	11	3	-	-	19	2	-	-
019 Castelvenere	21	3	29	6	30	6	2	1	56	15	-	-
020 Castelvetere in Val Fortore	6	1	19	-	11	-	-	-	31	1	33	-
021 Cautano	8	3	16	1	29	7	1	1	34	5	-	-
022 Ceppaloni	18	6	26	8	39	8	10	3	86	3	2	-
023 Cerreto Sannita	27	6	25	13	27	2	-	-	48	-	-	-
024 Circeo	17	5	20	7	21	-	7	-	18	-	2	-
025 Colle Sannita	21	2	30	6	10	-	23	3	30	8	-	-
026 Cusano Mutri	38	5	34	8	18	2	5	-	29	-	9	-
027 Dugenta	24	7	26	6	37	2	2	-	51	7	-	-
028 Durazzano	19	2	20	4	22	-	10	2	13	3	2	-
029 Faicchio	30	2	37	6	30	8	3	-	39	3	1	-
030 Foglianise	20	6	30	7	69	2	2	-	47	4	-	-
031 Foiano di Val Fortore	5	3	21	4	18	1	1	-	10	1	-	-
032 Forchia	11	2	11	2	32	7	-	-	31	5	-	-
033 Fragneto l'Abate	10	1	14	7	15	-	-	-	2	-	-	-
034 Fragneto Monforte	14	1	15	2	13	1	2	-	18	1	-	-
035 Frasso Telesino	17	3	24	5	52	5	-	-	51	18	-	-
036 Ginestra degli Schiavoni	5	1	8	-	10	2	1	-	8	1	3	-
037 Guardia Sanframondi	39	4	46	7	41	3	6	-	69	1	-	-
038 Limatola	41	4	25	4	54	4	8	1	49	4	-	-
039 Melizzano	15	1	16	5	31	-	1	1	37	3	5	-
040 Moiano	29	9	38	15	40	1	-	3	51	4	-	-
041 Molinara	7	2	10	6	12	-	3	-	19	-	-	-
042 Montefalcone di Val Fortore	15	1	28	7	7	1	7	-	9	3	8	-
043 Montesarchio	138	25	81	19	158	15	7	1	171	15	-	-
044 Morcone	30	10	48	10	19	1	11	-	79	7	108	-
045 Paduli	33	6	32	-	16	-	5	1	54	4	-	-
046 Pago Veiano	18	4	20	6	10	-	13	-	21	1	9	-
047 Pannarano	20	1	4	7	29	4	-	-	55	7	-	-
048 Paolisi	19	2	10	7	39	3	6	1	30	5	-	-
049 Paupisi	14	3	19	2	15	1	1	-	30	7	-	-
050 Pesco Sannita	20	4	27	8	19	1	1	-	22	-	-	-
051 Pietraroja	7	-	6	1	3	-	-	-	11	-	-	-
052 Pietrelcina	21	2	24	6	61	-	8	-	19	6	-	-
053 Ponte	23	1	14	7	26	3	8	-	49	6	5	-
054 Pontelandolfo	21	5	24	6	29	1	2	-	19	3	27	-
055 Puglianello	12	2	14	3	27	6	4	-	25	2	1	-

Tavola 2.1 segue - Movimento anagrafico per Comune nell'anno 2001. Periodi 1-1/21-10 e 22-10/31-12

PROVINCE/REGIONI		ISCRIZIONI E CANCELLAZIONI ANAGRAFICHE											
		PER MOVIMENTO NATURALE				PER TRASFERIMENTO DI RESIDENZA							
						ISCRITTI				CANCELLATI			
		NATI VIVI		MORTI		DA ALTRO COMUNE		DALL'ESTERO		PER ALTRO COMUNE		PER L'ESTERO	
dall' 1-1-01	dal 22-10-01	dall' 1-1-01	dal 22-10-01	dall' 1-1-01	dal 22-10-01	dall' 1-1-01	dal 22-10-01	dall' 1-1-01	dal 22-10-01	dall' 1-1-01	dal 22-10-01		
al 21-10-01	al 31-12-01	al 21-10-01	al 31-12-01	al 21-10-01	al 31-12-01	al 21-10-01	al 31-12-01	al 21-10-01	al 31-12-01	al 21-10-01	al 31-12-01		
056	Reino	5	-	13	3	10	-	4	-	12	1	6	-
057	San Bartolomeo in Galdo	38	6	51	20	41	1	7	1	61	4	21	-
058	San Giorgio del Sannio	77	13	57	10	202	23	17	2	204	6	1	1
059	San Giorgio La Molara	28	4	26	7	16	3	5	-	14	9	3	-
060	San Leucio del Sannio	28	4	22	6	47	1	5	3	55	10	5	-
061	San Lorenzello	14	6	21	4	45	5	15	-	26	3	5	-
062	San Lorenzo Maggiore	16	5	20	6	29	2	2	-	23	4	1	-
063	San Lupo	3	2	8	2	3	-	-	-	13	-	-	-
064	San Marco dei Cavoti	21	7	40	9	35	-	2	-	40	1	1	-
065	San Martino Sannita	7	2	6	2	35	-	-	-	31	1	5	-
066	San Nazario	4	1	4	1	4	4	5	1	16	-	7	-
067	San Nicola Manfredi	29	5	29	9	76	-	2	1	71	3	11	-
068	San Salvatore Telesino	40	5	33	10	65	20	9	1	27	5	3	-
070	Sant'Agata de' Goti	102	19	93	20	121	13	13	-	123	-	16	-
071	Sant'Angelo a Cupolo	38	11	41	9	107	9	2	1	84	3	1	-
078	Sant'Arcangelo Trimonte	1	-	10	4	13	3	-	-	15	7	-	-
069	Santa Croce del Sannio	12	1	7	6	18	3	9	-	6	-	-	-
072	Sassinoro	2	-	8	-	16	-	-	-	2	-	-	-
073	Solopaca	36	7	41	12	48	8	12	1	57	3	17	-
074	Telese Terme	51	13	37	7	252	11	9	3	108	20	-	-
075	Tocco Caudio	11	4	17	2	14	3	4	-	28	3	-	-
076	Torrecozzo	29	8	35	11	40	4	3	-	36	8	2	-
077	Vitulano	23	2	33	5	40	5	1	-	99	5	-	-
TOTALE		2.185	428	2.283	597	3.668	295	374	44	3.773	344	379	2
063 - PROVINCIA DI NAPOLI													
001	Acerra	602	139	256	63	1.244	269	59	9	877	163	14	4
002	Afragola	837	173	341	103	921	250	97	5	1.595	406	28	2
003	Agerola	75	22	53	17	61	14	14	3	71	22	7	-
004	Anacapri	60	11	34	6	74	13	16	1	53	9	2	-
005	Arzano	411	70	189	31	572	98	16	1	1.002	192	44	-
006	Bacoli	226	47	134	41	354	116	19	9	537	126	28	18
007	Barano d'Ischia	74	25	40	12	141	10	13	3	119	42	-	-
008	Boscotrecase	338	59	163	30	732	47	111	14	842	45	18	-
009	Boscotrecase	128	26	74	21	333	33	3	2	451	36	1	-
010	Brusciano	159	30	68	12	299	3	10	2	395	64	1	-
011	Caivano	509	100	236	49	567	71	22	-	865	83	28	6
012	Calvizzano	154	26	61	20	501	13	9	-	485	9	6	-
013	Camposano	46	12	38	6	130	7	7	1	157	11	3	-
014	Capri	59	15	52	13	76	9	26	4	79	9	11	1
015	Carbonara di Nola	28	7	12	4	70	6	8	-	59	-	-	3
016	Cardito	262	55	89	22	564	155	13	3	686	197	2	-
017	Casalnuovo di Napoli	688	140	169	42	1.320	34	31	2	1.511	62	23	-
018	Casamarciano	27	7	19	5	68	9	-	-	85	19	2	-
019	Casamiciola Terme	74	13	40	5	170	15	12	-	102	4	14	-
020	Casandrino	199	38	56	11	354	44	44	5	643	21	-	-
021	Casavatore	225	55	99	28	499	22	9	1	765	48	8	-
022	Casola di Napoli	44	12	24	6	55	2	1	-	94	11	2	-
023	Casoria	832	202	280	68	1.621	397	39	12	2.430	542	19	2
024	Castellammare di Stabia	707	152	479	126	804	149	33	10	1.211	406	29	2
025	Castello di Stabia	89	7	40	5	220	9	6	-	198	14	4	-
026	Cercola	219	52	74	27	544	105	-	1	608	106	-	-
027	Cicciano	103	17	80	19	198	18	7	2	330	34	4	4
028	Cimitile	55	8	50	7	172	42	4	1	157	53	3	-
029	Comiziano	21	3	11	1	47	8	2	-	58	7	-	-
030	Crispano	150	38	41	17	352	121	3	2	396	132	-	-
064	Ercolano	623	130	334	78	833	74	33	1	1.695	131	31	6
031	Foio	152	43	81	17	291	8	49	3	221	18	13	1
032	Frattamaggiore	300	60	218	64	581	37	18	2	1.019	89	17	-
033	Frattaminore	173	45	63	16	288	50	10	1	392	21	4	-
034	Giugliano in Campania	1.230	257	377	77	2.976	734	111	6	2.372	259	51	3
035	Gragnano	289	68	144	44	430	32	12	8	620	25	5	-
036	Grumo Nevano	224	44	99	35	304	82	12	-	530	149	6	-
037	Ischia	199	47	110	28	380	79	52	13	359	132	10	9
038	Lacco Ameno	33	12	29	8	93	1	8	-	71	4	3	-
039	Lettere	80	18	25	8	105	23	2	-	130	22	-	-

Tavola 2.1 segue - Movimento anagrafico per Comune nell'anno 2001. Periodi 1-1/21-10 e 22-10/31-12

PROVINCE/REGIONI	ISCRIZIONI E CANCELLAZIONI ANAGRAFICHE												
	PER MOVIMENTO NATURALE				PER TRASFERIMENTO DI RESIDENZA								
					ISCRITTI				CANCELLATI				
	NATI VIVI		MORTI		DA ALTRO COMUNE		DALL'ESTERO		PER ALTRO COMUNE		PER L'ESTERO		
dall' 1-1-01	dal 22-10-01	dall' 1-1-01	dal 22-10-01	dall' 1-1-01	dal 22-10-01	dall' 1-1-01	dal 22-10-01	dall' 1-1-01	dal 22-10-01	dall' 1-1-01	dal 22-10-01		
al	al	al	al	al	al	al	al	al	al	al	al		
21-10-01	31-12-01	21-10-01	31-12-01	21-10-01	31-12-01	21-10-01	31-12-01	21-10-01	31-12-01	21-10-01	31-12-01		
040	Liveri	9	4	14	-	26	10	1	-	53	22	1	-
041	Marano di Napoli	684	178	266	94	1.744	338	75	6	1.701	473	-	-
042	Mariglianella	69	13	35	4	265	19	4	-	237	15	-	-
043	Marigliano	298	52	180	37	650	58	44	1	677	95	60	-
092	Massa di Somma	81	15	26	8	148	17	1	-	226	11	5	-
044	Massa Lubrense	128	37	72	21	179	2	9	-	161	9	30	1
045	Melito di Napoli	547	102	83	28	1.450	405	20	1	1.313	276	41	7
046	Meta	59	16	46	17	153	3	4	-	176	4	5	2
047	Monte di Procida	139	36	88	20	189	12	53	2	166	11	60	1
048	Mugnano di Napoli	389	73	162	48	1.106	296	1	-	754	211	8	6
049	Napoli	9.071	1.972	7.477	1.955	8.118	208	1.756	237	11.943	374	1.021	11
050	Nola	263	53	156	32	503	80	44	8	685	55	20	-
051	Ottaviano	248	56	120	45	298	131	51	4	572	130	2	1
052	Palma Campania	129	31	86	23	145	35	42	2	283	39	5	1
053	Piano di Sorrento	113	33	84	35	212	33	14	-	280	22	18	-
054	Pimonte	82	22	36	8	38	3	3	-	125	5	2	-
055	Poggioreale	277	51	113	26	344	43	73	14	457	93	5	-
056	Pollena Trocchia	143	47	54	7	348	18	9	-	473	25	-	-
057	Pomigliano d'Arco	367	98	222	51	737	41	45	2	1.152	112	14	-
058	Pompei	269	42	152	34	488	6	26	2	667	89	12	-
059	Portici	473	106	482	107	1.274	249	24	5	1.688	396	21	7
060	Pozzuoli	861	178	395	79	1.346	137	83	14	1.804	66	46	-
061	Procida	76	21	72	15	104	10	4	-	72	20	6	-
062	Qualiano	332	67	72	15	836	23	20	3	767	115	-	-
063	Quarto	476	88	158	21	987	70	16	2	1.096	39	38	-
065	Roccarainola	84	14	38	16	146	30	14	1	114	20	-	-
066	San Gennaro Vesuviano	105	33	61	13	233	22	1	-	218	22	-	-
067	San Giorgio a Cremano	457	89	301	72	1.055	264	12	4	1.843	463	18	-
068	San Giuseppe Vesuviano	327	77	171	40	420	145	487	90	607	114	5	-
069	San Paolo Bel Sito	36	5	18	3	72	26	4	3	118	15	-	-
070	San Sebastiano al Vesuvio	115	28	38	9	230	38	8	2	316	66	4	-
075	San Vitaliano	58	18	21	10	128	4	5	-	167	16	-	-
071	Sant'Agnello	78	16	55	10	226	18	14	1	197	22	14	3
072	Sant'Anastasia	256	67	108	42	430	11	21	1	595	13	-	-
073	Sant'Antimo	419	91	150	33	602	85	59	3	1.020	293	12	5
074	Sant'Antonio Abate	257	56	91	18	275	30	12	1	384	16	11	-
090	Santa Maria la Carità	140	29	47	10	278	12	4	-	289	29	2	-
076	Saviano	136	35	114	24	298	27	11	-	428	24	-	-
077	Scisciano	41	15	33	5	197	8	4	-	75	18	4	-
078	Serrara Fontana	25	7	25	3	24	-	4	-	35	-	-	-
079	Somma Vesuviana	361	77	193	41	587	79	21	1	709	75	58	7
080	Sorrento	142	39	108	25	286	76	14	-	334	86	-	-
081	Striano	94	19	34	10	107	2	20	2	160	54	9	1
082	Terzigno	217	44	74	20	297	30	82	15	456	16	21	-
083	Torre Annunziata	482	104	371	93	712	193	6	-	852	207	-	-
084	Torre del Greco	963	231	544	164	994	131	58	14	1.996	337	189	17
091	Trecase	84	19	63	14	282	64	2	-	320	98	6	3
085	Tufino	31	12	19	3	127	20	-	-	89	19	-	-
086	Vico Equense	192	38	123	32	157	4	12	-	203	15	24	-
087	Villaricca	325	64	117	27	901	202	35	1	1.083	283	-	-
088	Visciano	42	10	29	8	43	6	6	4	45	11	3	-
089	Volla	293	52	85	15	578	11	6	3	735	29	33	-
TOTALE		32.017	6.965	18.464	4.682	50.717	6.994	4.285	576	65.186	8.791	2.274	134
064 - PROVINCIA DI AVELLINO													
001	Aiello del Sabato	27	5	23	3	89	18	15	2	75	2	-	-
002	Altavilla Irpina	33	9	44	8	70	4	9	4	51	-	5	-
003	Andretta	16	2	34	10	9	3	10	-	11	10	129	-
004	Aquilonia	11	3	21	8	3	1	2	-	19	4	10	-
005	Ariano Irpino	158	32	187	47	155	5	34	1	183	3	1	-
006	Atripalda	88	17	74	20	182	2	7	-	218	12	3	4
007	Avella	69	19	48	10	123	7	10	1	144	9	6	-
008	Avellino	396	77	427	118	845	68	58	7	825	46	9	1
009	Bagnoli Irpino	21	7	28	7	21	5	5	3	17	-	4	-
010	Baiano	36	5	29	14	86	7	3	1	107	7	12	-
011	Bisaccia	16	5	47	12	26	3	4	-	58	4	-	5

Tavola 2.1 segue - Movimento anagrafico per Comune nell'anno 2001. Periodi 1-1/21-10 e 22-10/31-12

PROVINCE/REGIONI	ISCRIZIONI E CANCELLAZIONI ANAGRAFICHE											
	PER MOVIMENTO NATURALE				PER TRASFERIMENTO DI RESIDENZA							
					ISCRITTI				CANCELLATI			
	NATI VIVI		MORTI		DA ALTRO COMUNE		DALL'ESTERO		PER ALTRO COMUNE		PER L'ESTERO	
	dall' 1-1-01 al 21-10-01	dal 22-10-01 al 31-12-01	dall' 1-1-01 al 21-10-01	dal 22-10-01 al 31-12-01	dall' 1-1-01 al 21-10-01	dal 22-10-01 al 31-12-01	dall' 1-1-01 al 21-10-01	dal 22-10-01 al 31-12-01	dall' 1-1-01 al 21-10-01	dal 22-10-01 al 31-12-01	dall' 1-1-01 al 21-10-01	dal 22-10-01 al 31-12-01
012 Bonito	17	2	23	11	11	1	2	-	25	2	-	-
013 Cairano	1	-	6	1	2	3	-	-	11	-	-	-
014 Calabritto	13	-	29	5	28	-	13	-	35	2	14	1
015 Calitri	34	3	53	14	32	5	4	4	79	5	1	1
016 Candida	8	-	14	3	7	-	2	-	9	-	-	-
017 Caposele	30	3	24	7	31	1	1	-	32	4	-	-
018 Capriglia Irpina	15	2	20	3	65	-	2	-	38	-	3	-
019 Carife	9	3	22	6	13	5	3	3	16	4	20	-
020 Casalbore	7	2	22	9	30	4	-	-	22	11	3	-
021 Cassano Irpino	6	-	3	1	10	1	-	-	21	3	12	-
022 Castel Baronia	8	1	11	-	15	1	4	1	15	-	2	1
023 Castelfranci	20	2	22	4	16	3	2	-	21	2	-	-
024 Castelvetero sul Calore	13	-	27	9	8	9	9	-	24	1	1	-
025 Cervinara	82	21	76	16	117	6	17	-	134	6	38	-
026 Cesinali	26	5	8	5	70	3	10	-	45	5	-	-
027 Chianche	5	-	9	-	8	-	-	-	10	-	7	-
028 Chiusano di San Domenico	16	3	16	8	18	4	6	-	24	1	-	-
029 Contrada	19	6	19	6	36	5	8	-	47	11	3	-
030 Conza della Campania	7	1	15	7	15	-	4	-	26	-	4	-
031 Domicella	13	3	13	1	45	16	20	-	60	7	-	-
032 Flumeri	17	4	18	6	27	5	-	-	30	3	-	-
033 Fontanarosa	30	4	34	12	21	5	15	1	50	4	1	-
034 Forino	47	14	38	8	58	12	2	-	61	6	-	2
035 Frigento	32	5	28	8	49	4	7	1	37	1	-	-
036 Gesualdo	23	8	39	4	48	4	5	-	41	9	-	-
037 Greci	5	1	9	2	13	4	1	1	25	6	1	-
038 Grotaminarda	93	16	60	23	66	-	4	-	77	2	24	-
039 Grottolella	19	4	14	2	35	4	2	4	36	4	-	-
040 Guardia Lombardi	8	-	16	6	11	-	1	-	23	-	-	-
041 Lacedonia	19	4	24	11	23	3	-	-	23	-	-	-
042 Lapio	19	2	21	2	6	-	2	-	23	-	4	-
043 Lauro	29	2	24	10	106	15	2	-	87	3	-	-
044 Lioni	46	7	53	12	63	9	14	1	60	2	11	-
045 Luogosano	8	1	12	4	11	1	-	1	8	3	-	-
046 Manocalzati	31	6	20	4	49	8	1	-	62	3	10	-
047 Marzano di Nola	10	3	7	7	33	1	-	-	29	-	1	-
048 Melito Irpino	11	2	19	5	9	-	1	-	28	1	2	-
049 Mercogliano	110	26	38	19	410	7	13	5	283	17	3	-
050 Mirabella Eclano	53	16	50	13	65	3	36	2	76	3	17	-
051 Montaguto	-	2	7	2	8	4	-	-	20	3	-	-
052 Montecalvo Irpino	38	7	31	13	35	-	3	-	42	6	9	-
053 Montefalcione	20	2	34	13	54	3	5	-	36	8	2	-
054 Monteforte Irpino	89	16	45	14	297	9	20	1	270	3	1	-
055 Montefredane	19	4	20	5	35	1	9	-	53	6	2	-
056 Montefusco	12	1	18	7	16	2	4	1	31	3	31	-
057 Montella	53	6	49	20	54	6	19	1	63	4	14	-
058 Montemarano	9	3	30	7	24	2	-	-	16	12	-	-
059 Montemiletto	42	5	40	7	57	10	4	3	44	9	163	-
060 Monteverde	14	1	12	7	4	-	-	-	4	3	-	-
061 Montoro Inferiore	112	20	49	16	206	21	11	1	143	-	4	4
062 Montoro Superiore	81	19	43	12	107	13	16	2	121	23	-	-
063 Morra De Sanctis	6	3	23	6	10	-	2	4	12	-	17	-
064 Moschiano	10	2	10	4	29	2	8	2	25	2	3	-
065 Mugnano del Cardinale	47	14	45	8	100	2	3	4	141	7	9	-
066 Nusco	25	4	42	5	33	-	8	1	40	1	142	-
067 Ospedaletto d'Alpinolo	10	3	10	3	19	2	1	-	22	9	5	-
068 Pago del Vallo di Lauro	12	3	17	1	58	2	3	5	35	2	-	-
069 Parolise	7	2	10	1	21	4	-	-	6	-	-	-
070 Paternopoli	16	2	22	7	27	3	15	2	28	13	-	-
071 Petruo Irpino	1	-	3	1	-	-	-	-	6	1	-	-
072 Pietradefusi	12	3	20	4	14	8	3	-	35	5	33	-
073 Pietrastomina	8	1	22	3	31	-	-	-	30	4	1	-
074 Prata di Principato Ultra	21	5	21	4	38	-	9	-	30	-	5	-
075 Pratola Serra	30	7	23	7	54	9	5	2	34	-	-	-
076 Quadrelle	21	2	9	2	108	8	3	-	30	2	-	-
077 Quindici	16	5	18	-	44	4	-	-	61	1	-	-
079 Rocca San Felice	3	2	6	2	9	1	-	-	16	1	8	-

Tavola 2.1 segue - Movimento anagrafico per Comune nell'anno 2001. Periodi 1-1/21-10 e 22-10/31-12

PROVINCE/REGIONI	ISCRIZIONI E CANCELLAZIONI ANAGRAFICHE											
	PER MOVIMENTO NATURALE				PER TRASFERIMENTO DI RESIDENZA							
					ISCRITTI				CANCELLATI			
	NATI VIVI		MORTI		DA ALTRO COMUNE		DALL'ESTERO		PER ALTRO COMUNE		PER L'ESTERO	
dall' 1-1-01	dal 22-10-01	dall' 1-1-01	dal 22-10-01	dall' 1-1-01	dal 22-10-01	dall' 1-1-01	dal 22-10-01	dall' 1-1-01	dal 22-10-01	dall' 1-1-01	dal 22-10-01	
al	al	al	al	al	al	al	al	al	al	al	al	
21-10-01	31-12-01	21-10-01	31-12-01	21-10-01	31-12-01	21-10-01	31-12-01	21-10-01	31-12-01	21-10-01	31-12-01	
078 Roccabascerana	18	6	25	6	51	6	5	-	30	7	-	-
080 Rotondi	20	5	22	7	72	8	16	2	60	13	-	-
081 Salza Irpina	4	-	15	-	7	-	3	1	28	-	3	-
082 San Mango sul Calore	13	2	10	3	7	-	1	1	10	-	-	-
083 San Martino Valle Caudina	41	8	34	14	93	11	-	-	76	9	-	-
084 San Michele di Serino	20	9	15	5	78	-	24	-	58	1	4	-
085 San Nicola Baronia	8	3	5	2	5	-	1	2	6	-	2	-
086 San Potito Ultra	10	2	13	3	39	1	1	-	30	2	-	-
087 San Sossio Baronia	10	4	13	6	3	-	1	1	26	2	-	-
089 Sant'Andrea di Conza	9	7	21	3	31	-	12	2	16	4	12	-
091 Sant'Angelo a Scala	6	1	8	2	43	4	-	-	21	6	-	-
090 Sant'Angelo all'Esca	8	2	11	1	8	-	2	1	18	3	-	-
092 Sant'Angelo dei Lombardi	17	4	44	9	31	10	17	8	46	8	11	-
088 Santa Lucia di Serino	11	3	9	4	22	-	28	-	24	-	8	-
093 Santa Paolina	7	2	11	-	15	7	3	-	5	-	-	-
095 Santo Stefano del Sole	12	4	17	5	31	8	5	2	37	1	1	-
096 Savignano Irpino	4	-	11	2	13	5	4	1	39	4	-	-
097 Scampitella	5	3	13	5	15	-	1	-	14	-	-	-
098 Senerchia	4	1	10	3	27	3	-	1	16	8	52	-
099 Serino	47	10	61	15	79	-	32	2	75	1	43	-
100 Sirignano	26	4	18	2	101	41	3	-	63	6	-	-
101 Solofra	102	22	53	11	80	5	41	4	79	15	10	-
102 Sorbo Serpico	8	2	4	2	9	1	4	-	17	-	-	-
103 Sperone	18	3	16	5	116	12	11	-	86	6	-	1
104 Stumo	27	6	22	5	25	2	21	-	35	-	2	1
105 Summonte	17	1	14	2	50	13	4	-	28	5	-	-
106 Taurano	15	1	13	2	25	2	2	2	37	2	21	-
107 Taurasi	18	4	21	6	24	-	2	-	20	1	3	-
108 Teora	10	1	21	4	12	1	2	-	14	4	401	-
109 Torella dei Lombardi	15	4	20	2	23	1	13	-	30	1	87	-
110 Torre Le Nocelle	13	6	10	6	9	-	-	-	9	5	-	-
111 Torroni	5	1	5	1	6	1	-	1	17	1	10	-
112 Treviso	3	-	16	1	13	2	1	1	27	-	105	-
113 Tufo	9	2	11	5	13	-	1	-	18	4	-	-
114 Vallata	22	4	23	9	33	-	11	1	36	3	47	-
115 Vallesaccarda	12	1	10	7	11	2	-	-	31	-	-	-
116 Venticano	16	6	20	6	47	9	1	1	30	5	-	-
117 Villamaina	13	6	9	2	9	-	1	-	13	13	-	-
118 Villanova del Battista	14	5	21	6	14	-	1	-	17	1	16	-
119 Volturara Irpina	21	1	26	6	10	3	17	2	25	2	-	-
120 Zungoli	12	-	17	7	9	-	5	-	27	1	4	-
TOTALE	3.234	663	3.335	904	6.090	549	818	108	6.149	500	1.673	21
065 - PROVINCIA DI SALERNO												
001 Acerno	30	5	19	3	13	-	3	-	32	6	-	-
002 Agropoli	165	40	112	35	394	37	23	-	354	20	43	-
003 Albanella	54	12	55	9	76	1	18	-	59	11	5	-
004 Alfano	12	-	13	1	9	-	4	-	13	3	10	28
005 Altavilla Silentina	52	12	55	12	40	3	19	-	85	9	5	-
006 Amalfi	39	11	45	9	75	-	3	2	51	4	-	-
007 Anghi	277	67	179	40	403	14	27	5	484	13	9	-
008 Aquara	12	4	25	3	5	5	6	2	23	6	21	-
009 Ascea	40	14	54	8	90	1	14	1	105	11	3	-
010 Atena Lucana	10	3	9	4	34	3	11	-	39	1	-	-
011 Atrani	1	-	13	1	8	-	1	-	11	5	1	-
012 Auletta	18	3	25	7	22	1	8	-	23	2	1	-
013 Baronissi	145	35	74	22	375	15	6	3	354	92	1	-
014 Battipaglia	418	94	248	72	682	30	47	2	765	29	47	3
158 Bellizzi	112	24	59	22	284	3	14	-	310	4	7	-
015 Bellosguardo	4	-	17	2	14	-	3	-	23	1	3	-
016 Bracigliano	71	15	34	12	37	6	15	-	60	-	36	-
017 Buccino	34	6	41	11	34	-	4	2	61	3	4	-
018 Buonabitacolo	16	11	25	3	31	-	13	-	31	4	2	-
019 Caggiano	19	6	31	8	7	-	6	1	25	4	29	-
020 Calvanico	14	1	12	1	38	9	-	-	13	11	2	-
021 Camerota	46	16	51	24	68	6	38	5	89	-	39	12

Tavola 2.1 segue - Movimento anagrafico per Comune nell'anno 2001. Periodi 1-1/21-10 e 22-10/31-12

PROVINCE/REGIONI	ISCRIZIONI E CANCELLAZIONI ANAGRAFICHE											
	PER MOVIMENTO NATURALE				PER TRASFERIMENTO DI RESIDENZA							
					ISCRITTI				CANCELLATI			
	NATI VIVI		MORTI		DA ALTRO COMUNE		DALL'ESTERO		PER ALTRO COMUNE		PER L'ESTERO	
	dall' 1-1-01 al 21-10-01	dal 22-10-01 al 31-12-01	dall' 1-1-01 al 21-10-01	dal 22-10-01 al 31-12-01	dall' 1-1-01 al 21-10-01	dal 22-10-01 al 31-12-01	dall' 1-1-01 al 21-10-01	dal 22-10-01 al 31-12-01	dall' 1-1-01 al 21-10-01	dal 22-10-01 al 31-12-01	dall' 1-1-01 al 21-10-01	dal 22-10-01 al 31-12-01
022 Campagna	141	26	98	25	219	26	5	-	243	22	-	-
023 Campora	1	-	11	2	4	-	1	-	10	-	-	-
024 Cannalonga	3	-	8	1	10	3	1	-	5	1	5	-
025 Capaccio	176	29	79	23	288	9	39	1	306	25	-	-
028 Casal Velino	37	6	39	9	79	1	13	-	86	2	25	-
026 Casalbuono	11	2	12	3	7	-	-	-	13	5	-	-
027 Casaleto Spartano	12	-	14	4	14	-	1	-	33	8	-	-
029 Caselle in Pittari	15	1	18	2	4	2	10	-	19	4	2	-
034 Castel San Giorgio	132	28	78	17	214	3	7	1	249	1	2	1
035 Castel San Lorenzo	21	2	31	16	41	3	2	-	27	7	4	-
030 Castelvita	14	2	24	11	16	-	-	-	26	4	-	-
031 Castellabate	38	18	51	13	100	27	22	3	121	19	-	-
032 Castelnuovo Cilento	19	3	19	4	48	2	7	1	39	-	2	-
033 Castelnuovo di Conza	4	-	5	1	5	-	5	-	24	3	-	-
036 Castiglione del Genovesi	14	1	8	1	25	-	-	-	19	4	-	-
037 Cava de' Tirreni	470	114	379	71	437	29	52	7	602	99	-	-
038 Celle di Bulgheria	7	1	16	7	5	-	-	-	25	-	1	-
039 Centola	40	11	35	6	70	-	3	1	60	6	-	-
040 Ceraso	17	5	17	6	23	1	6	-	31	-	23	-
041 Cetara	23	6	16	4	13	8	-	-	28	3	-	-
042 Cicerale	11	2	18	9	11	-	2	-	18	2	1	-
043 Colliano	27	2	24	9	20	2	3	1	24	2	15	-
044 Conca dei Marini	5	-	6	3	12	7	-	-	7	1	-	-
045 Controne	7	2	10	4	2	4	-	-	15	3	-	-
046 Contursi Terme	34	8	25	7	35	1	12	-	44	16	6	-
047 Corbara	16	9	26	3	69	10	-	-	75	4	-	-
048 Corleto Monforte	4	-	9	-	10	-	2	-	9	1	1	-
049 Cuccaro Vetere	3	1	5	4	4	1	-	1	7	3	19	-
050 Eboli	326	65	210	54	487	31	67	3	493	3	-	-
051 Felitto	3	3	20	4	9	-	4	-	20	-	14	-
052 Fisciano	102	32	71	12	306	17	7	1	261	16	3	-
053 Furore	6	1	3	2	21	-	4	-	12	-	-	-
054 Futani	7	4	11	3	7	1	4	5	24	-	1	-
055 Giffoni Sei Casali	41	11	21	11	99	4	5	-	66	9	-	-
056 Giffoni Valle Piana	92	20	61	17	139	12	11	3	132	19	-	-
057 Gioi	7	2	18	3	6	1	6	1	27	-	-	-
058 Giungano	7	-	5	2	12	1	1	-	17	1	-	-
059 Ispani	4	2	8	2	11	-	3	-	15	1	4	-
060 Laureana Cilento	8	2	18	3	25	-	4	-	24	-	3	-
061 Laurino	14	3	25	6	15	1	2	-	22	4	13	-
062 Laurito	11	-	13	5	13	-	5	-	14	-	30	-
063 Laviano	10	3	14	6	20	-	-	-	29	1	-	-
064 Lustra	5	1	10	2	6	-	-	-	18	7	-	-
065 Magliano Vetere	8	1	9	3	5	5	1	-	106	12	14	-
066 Maiori	41	10	41	12	85	6	5	-	106	12	14	-
067 Mercato San Severino	176	52	122	31	404	21	20	1	271	45	30	1
068 Minori	22	1	19	11	34	11	1	1	43	7	-	-
069 Moio della Civitella	11	3	18	5	7	-	9	-	17	-	-	-
070 Montano Antilia	10	2	24	5	14	3	-	-	25	3	-	-
075 Monte San Giacomo	13	2	14	4	19	2	21	-	13	2	13	-
071 Montecorice	21	6	20	5	50	-	4	-	49	10	24	2
072 Montecorvino Pugliano	99	12	39	7	392	38	7	-	243	40	2	-
073 Montecorvino Rovella	110	18	87	19	197	3	16	1	156	28	12	-
074 Monteforte Cilento	5	2	5	2	5	-	5	-	6	1	-	-
076 Montesano sulla Marcellana	58	17	45	15	59	-	22	3	76	30	4	-
077 Morigerati	2	1	4	2	1	-	3	-	15	-	-	-
078 Nocera Inferiore	416	86	324	94	544	37	39	8	758	-	-	-
079 Nocera Superiore	208	51	116	35	349	7	18	-	437	8	9	6
080 Novi Velia	12	2	22	7	22	1	5	-	52	5	3	-
081 Ogliastro Cilento	14	2	18	3	49	5	3	-	40	4	-	-
082 Olevano sul Tusciano	57	16	38	5	55	2	6	-	133	1	2	-
083 Oliveto Citra	24	5	33	-	42	1	6	-	19	-	9	-
084 Omignano	7	2	9	3	17	2	-	-	34	-	-	-
085 Orria	12	2	9	4	11	3	-	-	10	-	-	-
086 Ottati	3	-	10	3	8	4	1	-	19	3	3	-
087 Padula	36	11	45	11	49	-	12	-	58	8	2	-
088 Pagani	340	70	169	69	354	40	31	2	514	39	5	-

Tavola 2.1 segue - Movimento anagrafico per Comune nell'anno 2001. Periodi 1-1/21-10 e 22-10/31-12

ISCRIZIONI E CANCELLAZIONI ANAGRAFICHE														
PROVINCE/REGIONI	PER MOVIMENTO NATURALE				PER TRASFERIMENTO DI RESIDENZA									
					ISCRITTI					CANCELLATI				
	NATI VIVI		MORTI		DA ALTRO COMUNE		DALL'ESTERO			PER ALTRO COMUNE		PER L'ESTERO		
	dall' 1-1-01	dal 22-10-01	dall' 1-1-01	dal 22-10-01	dall' 1-1-01	dal 22-10-01	dall' 1-1-01	dal 22-10-01	dall' 1-1-01	dal 22-10-01	dall' 1-1-01	dal 22-10-01	dall' 1-1-01	dal 22-10-01
al 21-10-01	al 31-12-01	al 21-10-01	al 31-12-01	al 21-10-01	al 31-12-01	al 21-10-01	al 31-12-01	al 21-10-01	al 31-12-01	al 21-10-01	al 31-12-01	al 21-10-01	al 31-12-01	
089 Palomonte	25	13	30	16	19	-	11	1	34	7	34	-	-	
090 Pellezzano	79	14	40	9	341	22	6	3	322	46	-	-	-	
091 Perdifumo	14	4	19	10	43	1	2	1	19	4	19	1	-	
092 Perito	11	2	10	2	18	1	-	-	20	1	3	-	-	
093 Pertosa	7	4	10	4	4	-	-	-	9	2	-	-	-	
094 Petrina	9	3	13	4	15	-	2	-	25	-	40	-	-	
095 Piaggine	7	3	16	3	36	6	5	-	20	11	5	-	-	
096 Pisciotta	17	1	30	5	37	1	-	-	48	7	14	-	-	
097 Polla	41	9	48	20	55	2	5	1	69	18	7	-	-	
098 Pollica	25	5	39	7	40	3	8	-	54	16	57	-	-	
099 Pontecagnano Faiano	209	50	137	32	513	21	16	2	446	109	33	-	-	
100 Positano	33	10	19	2	34	2	11	2	41	8	6	-	-	
101 Postiglione	20	3	17	3	18	4	2	-	38	-	-	-	-	
102 Praiano	13	4	19	3	27	5	7	1	29	6	4	-	-	
103 Prignano Cilento	6	1	9	4	15	-	-	-	14	-	-	-	-	
104 Ravello	13	4	20	4	25	3	11	-	31	2	7	1	-	
105 Ricigliano	6	1	10	3	11	-	-	-	17	1	-	-	-	
106 Roccadaspide	57	11	70	17	58	1	1	-	73	1	-	-	-	
107 Roccafloriosa	10	7	19	2	36	9	4	-	26	-	-	-	-	
108 Roccapiemonte	71	17	50	16	204	13	5	-	211	15	4	-	-	
109 Rofrano	8	2	14	2	15	1	3	-	24	5	1	-	-	
110 Romagnano al Monte	1	4	5	2	2	-	-	-	8	-	-	-	-	
111 Roscigno	5	1	14	2	10	1	4	1	22	5	-	-	-	
112 Rutino	6	-	9	1	7	-	-	-	17	3	-	-	-	
113 Sacco	7	1	7	1	7	-	4	-	17	-	-	-	-	
114 Sala Consilina	103	26	80	19	111	15	22	-	129	2	18	-	-	
115 Salento	21	4	25	3	38	1	3	-	40	3	1	-	-	
116 Salerno	906	185	1.032	236	1.683	74	185	13	1.971	125	81	6	-	
117 Salvitelle	4	-	5	1	5	1	-	-	30	-	-	-	-	
118 San Cipriano Picentino	69	13	35	6	156	15	2	1	114	2	2	-	-	
119 San Giovanni a Piro	42	3	31	5	35	2	16	-	55	1	146	-	-	
120 San Gregorio Magno	39	9	34	24	41	-	3	-	61	1	16	-	-	
121 San Mango Piemonte	22	4	5	3	92	3	1	-	51	5	-	-	-	
122 San Marzano sul Sarno	95	26	50	13	81	8	24	1	167	5	1	-	-	
123 San Mauro Cilento	9	1	11	-	17	-	-	-	7	9	1	-	-	
124 San Mauro la Bruca	5	1	11	4	5	1	-	4	15	5	-	-	-	
125 San Pietro al Tanagro	15	2	15	3	38	-	1	1	28	3	-	-	-	
126 San Rufo	9	3	22	6	11	-	1	1	55	10	16	5	-	
132 San Valentino Torio	97	24	49	12	113	9	7	-	94	20	-	-	-	
128 Sant'Angelo a Fasanella	-	-	7	1	20	2	-	-	20	5	-	-	-	
129 Sant'Arsenio	18	6	38	8	38	-	12	-	64	3	4	-	-	
130 Sant'Egidio del Monte Albino	80	18	48	10	155	31	7	1	189	54	-	1	-	
127 Santa Marina	21	6	19	7	37	3	2	-	51	-	12	-	-	
131 Santomenna	11	1	8	-	2	-	-	-	18	-	-	-	-	
133 Sanza	17	6	25	8	24	-	12	-	33	-	9	-	-	
134 Sapri	57	10	58	11	143	23	7	-	181	9	10	-	-	
135 Samo	303	59	189	46	254	27	32	4	477	67	22	1	-	
136 Sassano	35	5	51	12	34	3	21	2	45	-	3	-	-	
137 Scafati	508	148	230	56	992	42	110	15	1.081	94	6	-	-	
138 Scala	16	2	7	1	14	1	2	-	34	1	3	-	-	
139 Serramezzana	3	-	2	1	5	-	-	-	3	5	-	-	-	
140 Serre	21	7	23	3	28	7	-	-	47	10	-	-	-	
141 Sessa Cilento	5	2	13	1	15	1	1	-	32	2	3	-	-	
142 Siano	111	20	40	12	126	8	6	6	142	9	31	-	-	
143 Sicignano degli Alburni	20	1	32	9	37	2	2	1	37	10	-	1	-	
144 Stella Cilento	3	-	9	1	16	4	1	-	15	3	-	-	-	
145 Stio	5	2	9	3	15	1	-	-	11	5	-	-	-	
146 Teggiano	60	11	72	22	50	10	18	-	64	22	27	5	-	
147 Torchiara	19	2	18	4	56	-	-	-	19	-	2	-	-	
148 Torraca	5	-	10	3	24	-	1	-	10	5	-	-	-	
149 Torre Orsaia	10	2	19	5	37	4	-	-	44	2	11	-	-	
150 Tortorella	6	1	8	1	5	-	-	-	7	1	-	-	-	
151 Tramonti	32	9	32	10	37	1	6	2	53	35	-	-	-	
152 Trentinara	15	4	15	7	17	1	-	-	26	1	30	-	-	
153 Valle dell'Angelo	1	-	7	1	2	1	1	-	15	4	-	-	-	
154 Vallo della Lucania	58	21	44	14	132	-	8	-	82	4	3	-	-	
155 Valva	16	4	10	4	10	1	1	1	17	8	4	-	-	

Tavola 2.1 segue - Movimento anagrafico per Comune nell'anno 2001. Periodi 1-1/21-10 e 22-10/31-12

ISCRIZIONI E CANCELLAZIONI ANAGRAFICHE												
PROVINCE/REGIONI	PER MOVIMENTO NATURALE				PER TRASFERIMENTO DI RESIDENZA							
					ISCRITTI				CANCELLATI			
	NATI VIVI		MORTI		DA ALTRO COMUNE		DALL'ESTERO		PER ALTRO COMUNE		PER L'ESTERO	
	dall' 1-1-01	dal 22-10-01	dall' 1-1-01	dal 22-10-01	dall' 1-1-01	dal 22-10-01	dall' 1-1-01	dal 22-10-01	dall' 1-1-01	dal 22-10-01	dall' 1-1-01	dal 22-10-01
al 21-10-01	al 31-12-01	al 21-10-01	al 31-12-01	al 21-10-01	al 31-12-01	al 21-10-01	al 31-12-01	al 21-10-01	al 31-12-01	al 21-10-01	al 31-12-01	
156 Vibonati	30	2	22	7	54	2	4	-	72	1	10	-
157 Vietri sul Mare	53	16	65	14	140	11	11	2	212	26	6	-
TOTALE	8.914	2.021	7.234	1.852	15.007	943	1.475	135	17.041	1.638	1.307	75
071 - PROVINCIA DI FOGGIA												
001 Accadia	14	-	30	4	22	-	1	-	39	1	-	-
002 Alberona	11	-	12	4	13	2	3	-	22	-	5	-
003 Arzano di Puglia	11	-	16	3	10	-	3	-	26	10	1	-
004 Apricena	111	29	88	14	72	27	33	6	181	57	31	1
005 Ascoli Satriano	47	17	39	9	61	13	9	5	86	25	8	4
006 Biccari	10	4	16	3	6	4	6	3	29	9	5	-
007 Bovino	27	2	48	10	31	-	9	-	49	4	15	-
008 Cagnano Varano	74	11	54	15	58	6	12	-	118	8	-	-
009 Candela	28	7	20	4	42	6	1	-	33	13	-	-
010 Carapelle	61	12	23	5	159	6	14	-	247	34	-	-
011 Cartantino	5	3	13	4	15	2	1	-	33	3	5	1
012 Carpino	33	7	52	4	44	11	13	5	81	14	19	-
013 Casalnuovo Monterotaro	14	2	24	7	5	-	2	1	42	4	3	-
014 Casalvecchio di Puglia	19	4	16	7	17	1	10	-	32	14	14	-
015 Castelluccio dei Sauri	18	3	19	5	18	8	3	-	27	8	-	-
016 Castelluccio Valmaggiore	13	2	18	4	9	2	-	2	13	3	1	5
017 Castelnuovo della Daunia	11	3	14	5	22	4	2	-	13	19	17	9
018 Celenza Valfortore	11	5	14	6	13	-	3	-	39	6	14	-
019 Celle di San Vito	1	-	5	-	1	-	-	-	4	-	-	-
020 Cerignola	607	122	284	89	286	85	39	8	481	127	11	-
021 Chieuti	12	3	13	1	23	7	-	-	43	15	4	-
022 Deliceto	37	7	37	7	27	1	2	-	26	2	1	-
023 Faeto	7	1	13	2	6	-	-	-	17	3	-	-
024 Foggia	1.340	329	938	217	988	31	136	11	1.879	163	35	6
025 Ischitella	39	9	33	12	50	2	47	1	86	33	10	-
026 Isole Tremiti	1	1	1	-	12	3	1	-	22	1	-	-
027 Lesina	53	11	45	12	67	3	10	1	155	17	21	-
028 Lucera	289	72	216	68	279	71	47	4	463	93	10	7
029 Manfredonia	515	119	291	69	344	107	58	24	691	222	77	12
030 Margherita di Savoia	100	21	97	23	180	14	10	7	242	20	6	1
031 Mattinata	64	13	54	8	56	5	19	1	59	5	3	-
033 Monte Sant'Angelo	115	26	97	28	101	30	8	5	162	61	40	2
032 Monteleone di Puglia	12	1	21	4	6	2	-	1	17	6	-	4
034 Motta Montecorvino	4	2	8	4	9	5	2	-	25	12	-	-
063 Ortona	32	5	13	4	26	3	16	5	43	9	-	-
035 Orsara di Puglia	14	4	44	10	15	14	3	1	29	10	5	2
036 Orta Nova	191	40	87	20	192	11	40	2	304	13	-	-
037 Panni	5	1	13	5	13	-	1	-	19	8	-	-
038 Peschici	31	9	32	11	41	10	5	2	58	16	25	-
039 Pietramontecorvino	17	2	26	12	25	6	2	1	26	10	1	-
040 Poggio Imperiale	27	7	23	8	65	-	13	-	103	8	3	-
041 Rignano Garganico	19	6	25	7	24	2	15	1	31	9	9	-
042 Rocchetta Sant'Antonio	10	5	17	4	14	-	6	-	23	-	4	-
043 Rodi Garganico	31	3	27	10	71	3	11	-	74	6	3	-
044 Roseto Valfortore	5	-	24	6	16	2	12	1	11	1	-	-
045 San Ferdinando di Puglia	154	32	118	26	96	28	24	4	163	52	-	-
046 San Giovanni Rotondo	232	61	122	34	185	68	52	18	260	69	15	-
047 San Marco in Lamis	171	49	131	30	110	24	22	4	146	25	31	11
048 San Marco la Catola	10	1	15	3	11	1	-	-	32	4	5	2
049 San Nicandro Garganico	149	28	122	30	161	20	44	9	320	53	136	26
050 San Paolo di Civitate	56	14	48	13	92	10	5	3	90	32	17	2
051 San Severo	547	108	322	91	422	59	39	6	572	221	8	3
052 Sant'Agata di Puglia	16	2	46	7	37	1	-	-	34	1	37	-
053 Serracapriola	40	9	47	9	66	-	5	-	55	3	2	-
054 Stomara	62	5	23	4	63	15	58	13	142	26	-	-
055 Stomarella	40	10	33	7	46	3	18	-	88	9	1	-
056 Torremaggiore	167	37	139	35	126	42	28	9	215	54	51	-
057 Trinitapoli	146	39	121	27	112	34	13	1	200	36	-	-
058 Troia	55	8	71	19	53	16	11	-	106	25	10	-
059 Vico del Gargano	66	22	68	13	84	15	11	3	154	8	13	-
060 Vieste	112	22	92	24	135	12	27	3	167	13	12	1

Tavola 2.1 segue - Movimento anagrafico per Comune nell'anno 2001. Periodi 1-1/21-10 e 22-10/31-12

PROVINCE/REGIONI	ISCRIZIONI E CANCELLAZIONI ANAGRAFICHE											
	PER MOVIMENTO NATURALE				PER TRASFERIMENTO DI RESIDENZA							
					ISCRITTI				CANCELLATI			
	NATI VIVI		MORTI		DA ALTRO COMUNE		DALL'ESTERO		PER ALTRO COMUNE		PER L'ESTERO	
	dall' 1-1-01	dal 22-10-01	dall' 1-1-01	dal 22-10-01	dall' 1-1-01	dal 22-10-01	dall' 1-1-01	dal 22-10-01	dall' 1-1-01	dal 22-10-01	dall' 1-1-01	dal 22-10-01
al 21-10-01	al 31-12-01	al 21-10-01	al 31-12-01	al 21-10-01	al 31-12-01	al 21-10-01	al 31-12-01	al 21-10-01	al 31-12-01	al 21-10-01	al 31-12-01	
061 Volturara Appula	-	-	8	1	15	1	2	1	9	-	-	-
062 Volturino	13	3	18	4	23	8	1	-	30	6	-	-
064 Zaponeta	39	7	14	1	51	2	3	1	44	24	-	-
TOTALE	6.171	1.387	4.558	1.132	5.442	868	991	173	9.030	1.763	744	99
072 - PROVINCIA DI BARI												
001 Acquaviva delle Fonti	188	38	152	35	169	1	24	4	246	13	28	-
002 Adelfia	137	35	100	24	318	13	26	2	305	35	-	-
003 Alberobello	89	16	70	16	60	25	19	1	85	5	17	-
004 Altamura	757	155	326	87	313	11	203	20	226	9	40	2
005 Andria	997	207	540	117	345	7	40	-	437	10	23	-
006 Bari	2.505	595	2.137	548	3.776	648	419	158	5.218	953	166	154
007 Barletta	918	212	435	122	372	88	74	16	676	157	21	10
008 Binetto	22	3	8	-	41	6	-	1	63	12	4	-
009 Bisceglie	444	77	333	71	463	23	64	8	367	46	54	1
010 Bitetto	101	17	60	18	224	54	15	2	175	56	11	2
011 Bitonto	575	102	307	61	286	66	48	6	632	119	32	3
012 Bitritto	101	20	36	10	339	12	36	5	201	7	21	-
013 Canosa di Puglia	283	63	233	43	205	23	34	5	339	48	53	-
014 Capurso	145	32	81	17	406	27	15	-	328	28	11	2
015 Casamassima	154	35	102	25	385	1	32	3	330	-	4	-
016 Cassano delle Murge	138	33	80	20	299	40	44	7	253	34	13	1
017 Castellana Grotte	119	31	134	35	189	16	33	12	159	24	10	1
018 Cellamare	38	21	11	2	157	54	1	-	137	26	-	-
019 Conversano	153	49	133	44	202	6	30	2	190	22	42	2
020 Corato	445	101	318	84	308	13	47	3	275	25	38	-
021 Gioia del Colle	177	57	175	40	312	40	9	1	252	65	46	-
022 Giovinazzo	149	33	114	30	242	29	33	2	262	54	34	2
023 Gravina in Puglia	490	100	223	44	211	67	40	15	322	77	29	12
024 Grumo Appula	122	21	82	18	191	43	5	1	153	34	1	-
025 Locorotondo	110	21	106	29	108	13	34	4	129	10	7	-
026 Minervino Murge	85	22	70	25	44	24	2	-	91	17	12	3
027 Modugno	284	63	162	48	699	50	40	5	884	35	14	-
028 Mola di Bari	194	49	176	30	196	17	72	2	183	9	37	-
029 Molfetta	483	90	412	111	330	30	116	8	798	80	97	5
030 Monopoli	415	76	265	61	279	23	80	6	385	32	31	-
031 Noci	161	33	121	24	105	7	10	3	131	22	22	-
032 Noicattaro	233	48	111	31	362	20	19	10	328	33	16	-
033 Palo del Colle	226	38	114	29	326	9	23	3	320	21	23	-
034 Poggiorsini	10	5	10	2	6	1	1	-	32	2	-	-
035 Polignano a Mare	129	31	144	25	148	22	25	5	124	29	16	8
036 Putignano	195	43	160	39	162	44	19	6	212	90	1	-
037 Rutigliano	140	19	78	22	146	24	63	13	200	13	-	-
038 Ruvo di Puglia	229	58	181	54	182	-	27	-	154	6	9	-
039 Sammichele di Bari	38	8	55	21	71	3	2	2	83	4	3	-
040 Sannicandro di Bari	63	16	59	19	160	5	21	2	129	-	1	1
041 Santeramo in Colle	276	76	153	55	146	-	62	5	190	5	23	1
042 Spinazzola	59	6	49	11	34	7	7	-	92	10	2	-
043 Terlizzi	256	62	150	32	160	3	37	2	327	14	8	-
044 Toritto	71	26	53	19	86	20	19	-	151	33	15	-
045 Trani	536	116	327	76	553	126	82	19	561	172	3	1
046 Triggiano	241	51	137	28	677	19	16	5	514	15	47	-
047 Tun	66	12	90	26	137	1	28	-	100	-	35	-
048 Valenzano	144	35	77	9	446	7	22	3	388	-	26	4
TOTALE	13.891	3.057	9.450	2.337	15.376	1.788	2.118	377	18.137	2.511	1.146	215
073 - PROVINCIA DI TARANTO												
001 Avetrana	76	17	45	15	60	12	-	-	100	23	-	-
002 Carosino	42	9	35	6	118	2	5	-	92	9	2	-
003 Castellana	143	36	128	23	219	18	22	1	207	23	1	2
004 Crispiano	95	31	77	26	146	54	9	-	184	44	20	-
005 Faggiano	35	10	13	3	54	4	-	1	47	8	9	-
006 Fragagnano	40	15	28	9	42	25	10	-	71	22	2	-
007 Ginosa	179	41	131	34	139	8	17	4	242	13	15	-
008 Grottaglie	268	55	177	48	202	35	33	5	304	91	5	1

Tavola 2.1 segue - Movimento anagrafico per Comune nell'anno 2001. Periodi 1-1/21-10 e 22-10/31-12

PROVINCE/REGIONI	ISCRIZIONI E CANCELLAZIONI ANAGRAFICHE											
	PER MOVIMENTO NATURALE				PER TRASFERIMENTO DI RESIDENZA							
					ISCRITTI				CANCELLATI			
	NATI VIVI		MORTI		DA ALTRO COMUNE		DALL'ESTERO		PER ALTRO COMUNE		PER L'ESTERO	
	dall' 1-1-01	dal 22-10-01	dall' 1-1-01	dal 22-10-01	dall' 1-1-01	dal 22-10-01	dall' 1-1-01	dal 22-10-01	dall' 1-1-01	dal 22-10-01	dall' 1-1-01	dal 22-10-01
al 21-10-01	al 31-12-01	al 21-10-01	al 31-12-01	al 21-10-01	al 31-12-01	al 21-10-01	al 31-12-01	al 21-10-01	al 31-12-01	al 21-10-01	al 31-12-01	
009 Laterza	116	29	99	21	92	3	10	4	110	8	7	-
010 Leporano	46	17	28	6	329	46	6	3	211	66	-	-
011 Lizzano	93	14	43	20	80	13	5	-	124	19	1	-
012 Manduria	229	50	234	53	232	29	49	7	352	47	46	-
013 Martina Franca	391	83	307	97	365	88	86	22	458	90	24	3
014 Maruggio	33	14	34	13	62	17	1	-	68	16	-	-
015 Massafra	255	77	151	38	209	10	28	3	327	17	16	-
016 Monteiasi	41	15	25	12	60	2	5	-	89	8	-	-
017 Montemesola	15	10	17	5	45	-	6	-	62	5	2	-
018 Monteparano	17	2	16	5	53	1	1	3	51	25	-	-
019 Mottola	131	24	105	17	116	1	21	3	152	18	7	-
020 Palagianello	70	19	28	11	85	9	1	-	102	4	5	-
021 Palagianio	136	39	82	25	119	2	13	-	176	13	10	-
022 Pulsano	84	15	46	13	204	15	13	-	242	20	11	-
023 Roccaforzata	9	4	7	2	44	14	-	-	21	3	-	-
024 San Giorgio Ionico	160	39	61	17	376	67	-	-	497	75	-	-
025 San Marzano di San Giuseppe	108	27	54	12	71	8	12	-	110	16	7	2
026 Sava	137	28	121	45	195	27	17	-	185	43	9	-
029 Statte	138	28	58	12	262	7	7	-	401	9	5	-
027 Taranto	1.684	269	1.453	298	1.850	23	134	-	2.767	252	126	21
028 Torricella	28	5	30	4	44	4	12	1	40	2	-	-
TOTALE	4.799	1.022	3.633	890	5.873	544	523	57	7.792	989	330	29
074 - PROVINCIA DI BRINDISI												
001 Brindisi	721	150	494	134	772	161	83	13	1.254	321	76	17
002 Carovigno	131	29	96	24	164	11	42	4	194	16	39	-
003 Ceglie Messapica	152	31	163	44	107	15	37	2	153	39	78	17
004 Cellino San Marco	55	10	43	11	57	5	4	-	119	4	21	-
005 Cisternino	65	24	109	21	112	21	7	6	93	32	21	-
006 Erchie	86	16	48	8	61	9	14	2	82	14	4	-
007 Fasano	362	90	231	46	235	54	92	22	309	83	61	16
008 Francavilla Fontana	290	73	165	42	218	29	26	10	293	97	7	5
009 Latiano	123	26	120	26	113	12	29	4	183	18	13	-
010 Mesagne	207	50	205	51	248	27	38	13	435	71	93	12
011 Oria	118	29	122	34	168	22	4	2	173	50	19	2
012 Ostuni	231	51	250	74	314	40	29	5	392	23	42	4
013 San Donaci	62	13	40	9	85	10	21	10	94	36	70	3
014 San Michele Salentino	58	11	54	13	45	1	19	5	63	17	5	-
015 San Pancrazio Salentino	67	16	61	16	221	11	20	2	108	17	26	-
016 San Pietro Vermotico	97	8	109	12	118	23	27	-	237	31	26	-
017 San Vito dei Normanni	132	23	154	37	154	13	44	1	225	10	27	-
018 Torchiarolo	37	12	30	5	30	2	4	1	96	12	14	-
019 Torre Santa Susanna	85	25	80	16	64	21	21	9	115	52	1	-
020 Villa Castelli	78	27	38	11	69	33	5	-	80	21	3	-
TOTALE	3.157	714	2.612	634	3.355	520	566	111	4.698	964	646	76
075 - PROVINCIA DI LECCE												
001 Acquarica del Capo	50	10	33	10	58	7	17	3	68	24	80	-
002 Alessano	49	8	37	7	75	1	8	1	96	6	24	-
003 Alezio	33	4	46	14	79	20	13	-	89	21	14	-
004 Alliste	49	12	44	20	90	6	8	1	88	2	22	-
005 Andrano	26	17	33	12	36	3	11	-	34	22	1	13
006 Aradeo	78	12	46	12	72	8	40	8	85	-	59	-
007 Arnesano	24	9	24	5	53	9	8	-	72	18	4	1
008 Bagnolo del Salento	16	4	9	2	13	3	2	-	31	9	5	-
009 Botrugno	15	4	20	8	19	8	8	-	35	9	6	-
010 Calimera	45	11	54	14	86	7	4	-	73	-	4	-
011 Campi Salentina	71	26	84	22	123	24	13	5	131	40	13	-
012 Cannole	16	1	15	8	13	1	2	-	14	5	-	-
013 Caprarica di Lecce	27	2	15	3	27	1	1	2	49	6	4	-
014 Carmiano	95	18	91	18	111	2	6	1	116	2	14	-
015 Carpignano Salentino	31	4	27	8	30	3	7	2	50	6	6	-
016 Casarano	201	37	106	33	153	5	33	2	158	10	61	1
017 Castri di Lecce	19	3	23	9	30	5	1	-	44	12	-	-
018 Castrignano de' Greci	26	7	31	7	50	2	6	-	55	18	14	6

Tavola 2.1 segue - Movimento anagrafico per Comune nell'anno 2001. Periodi 1-1/21-10 e 22-10/31-12

		ISCRIZIONI E CANCELLAZIONI ANAGRAFICHE											
		PER MOVIMENTO NATURALE				PER TRASFERIMENTO DI RESIDENZA							
						ISCRITTI				CANCELLATI			
PROVINCE/REGIONI		NATI VIVI		MORTI		DA ALTRO COMUNE		DALL'ESTERO		PER ALTRO COMUNE		PER L'ESTERO	
		dall'	dal	dall'	dal	dall'	dal	dall'	dal	dall'	dal	dall'	dal
		1-1-01	22-10-01	1-1-01	22-10-01	1-1-01	22-10-01	1-1-01	22-10-01	1-1-01	22-10-01	1-1-01	22-10-01
		al	al	al	al	al	al	al	al	al	al	al	al
		21-10-01	31-12-01	21-10-01	31-12-01	21-10-01	31-12-01	21-10-01	31-12-01	21-10-01	31-12-01	21-10-01	31-12-01
019	Castrignano del Capo	43	8	45	15	93	12	9	-	84	15	9	-
096	Castro	26	6	16	1	32	3	5	-	22	4	8	-
020	Cavallino	112	20	52	21	306	120	4	2	265	74	-	-
021	Collepasso	38	15	43	12	59	-	35	-	66	5	17	-
022	Copertino	197	44	143	34	130	13	27	3	142	19	42	7
023	Congliano d'Otranto	37	15	43	9	54	11	22	1	59	2	19	-
024	Corsano	50	14	29	8	42	5	10	-	40	1	4	-
025	Cursi	42	12	18	12	48	10	11	2	98	7	23	-
026	Cutrofiano	55	16	84	18	71	25	9	9	135	29	19	11
027	Diso	20	4	19	9	26	-	5	-	40	1	14	-
028	Gagliano del Capo	49	12	27	3	48	19	16	5	95	18	50	8
029	Galatina	194	47	211	47	229	40	36	7	330	62	26	2
030	Galatone	131	29	125	33	133	17	43	12	183	43	51	3
031	Gallipoli	162	35	134	27	303	8	28	2	266	10	55	-
032	Giuggianello	5	4	10	4	12	-	-	-	11	3	-	-
033	Giurdignano	14	6	12	6	19	-	-	-	15	-	3	-
034	Guagnano	36	7	49	17	59	2	6	2	74	12	8	-
035	Lecce	604	149	653	151	1.240	211	215	76	1.613	428	35	23
036	Lequile	56	18	51	10	156	25	1	-	149	3	5	1
037	Leverano	134	30	60	20	87	43	56	12	148	37	43	7
038	Lizzanello	59	20	61	15	213	8	15	-	152	6	6	-
039	Maglie	90	23	102	26	163	24	25	11	182	23	14	5
040	Martano	60	14	73	16	45	15	16	9	49	18	6	1
041	Martignano	10	1	10	2	19	3	1	-	18	2	1	-
042	Matino	79	25	71	23	117	11	40	3	124	11	16	-
043	Melendugno	67	9	59	12	97	4	26	4	105	7	21	1
044	Melissano	52	20	47	13	73	15	30	6	81	8	17	3
045	Melpignano	18	4	18	3	18	9	7	1	39	9	12	-
046	Miggiano	30	8	25	5	33	1	9	-	47	2	-	-
047	Minervino di Lecce	21	6	22	7	47	3	12	1	26	2	17	1
048	Monteroni di Lecce	97	33	89	27	176	21	16	-	168	24	21	1
049	Montesano Salentino	37	7	17	4	27	3	5	-	21	2	1	1
050	Morciano di Leuca	17	5	29	8	26	11	11	5	34	13	19	4
051	Muro Leccese	32	12	26	10	59	2	9	-	48	11	18	-
052	Nardò	298	73	206	55	248	51	62	5	300	62	92	16
053	Neviano	40	13	46	15	57	-	20	-	107	4	34	2
054	Nociglia	21	4	18	3	35	6	-	-	20	7	35	-
055	Novoli	61	19	72	28	90	1	8	-	121	2	2	-
056	Ortelle	12	6	19	9	35	6	9	-	31	10	16	-
057	Otranto	49	9	37	3	114	3	2	-	99	6	-	-
058	Palmariggi	11	2	13	-	9	3	2	-	19	8	1	-
059	Parabita	74	22	63	13	86	36	13	3	100	21	42	8
060	Patù	14	1	9	4	20	1	14	-	17	2	-	-
061	Poggiardo	53	9	45	12	46	16	10	2	65	22	11	1
097	Porto Cesareo	41	8	16	4	112	47	42	5	74	18	19	4
062	Presicce	44	12	42	16	42	20	12	3	96	21	2	-
063	Racale	108	23	58	9	141	6	32	-	137	19	26	-
064	Ruffano	88	25	64	15	64	8	53	3	98	24	29	-
065	Salice Salentino	61	17	64	12	85	13	16	2	109	20	25	1
066	Salve	20	9	45	8	44	1	17	1	75	6	95	-
095	San Cassiano	13	4	13	6	29	1	2	1	20	2	5	-
068	San Cesario di Lecce	63	10	63	17	189	26	16	1	101	18	3	-
069	San Donato di Lecce	37	12	30	8	63	2	3	-	59	2	2	1
071	San Pietro in Lama	24	3	33	13	38	1	-	1	85	2	-	-
067	Sanarica	11	-	8	2	14	2	1	3	16	3	1	-
070	Sannicola	45	11	61	17	66	2	4	1	70	11	34	-
072	Santa Cesarea Terme	17	1	18	2	42	13	10	-	40	5	-	-
073	Scorrano	52	8	40	6	58	-	22	1	67	-	35	-
074	Seci	15	7	12	6	18	4	2	-	20	3	15	-
075	Sogliano Cavour	38	7	19	8	56	-	5	-	50	1	1	-
076	Soletto	42	12	47	10	66	2	7	1	64	8	10	-
077	Specchia	47	16	36	11	34	1	10	1	42	5	17	-
078	Spongano	20	8	24	6	34	8	-	-	46	15	1	-
079	Squinzano	106	23	107	29	151	40	30	5	199	61	16	7
080	Sternatia	14	4	24	6	22	1	-	-	27	1	8	-
081	Supersano	41	8	21	9	41	9	7	-	41	17	5	-
082	Surano	10	3	11	3	16	2	4	3	17	2	2	-

Tavola 2.1 segue - Movimento anagrafico per Comune nell'anno 2001. Periodi 1-1/21-10 e 22-10/31-12

PROVINCE/REGIONI	ISCRIZIONI E CANCELLAZIONI ANAGRAFICHE													
	PER MOVIMENTO NATURALE				PER TRASFERIMENTO DI RESIDENZA									
					ISCRITTI					CANCELLATI				
	NATI VIVI		MORTI		DA ALTRO COMUNE		DALL'ESTERO			PER ALTRO COMUNE		PER L'ESTERO		
	dall' 1-1-01	dal 22-10-01	dall' 1-1-01	dal 22-10-01	dall' 1-1-01	dal 22-10-01	dall' 1-1-01	dal 22-10-01	dall' 1-1-01	dal 22-10-01	dall' 1-1-01	dal 22-10-01	dall' 1-1-01	dal 22-10-01
al	al	al	al	al	al	al	al	al	al	al	al	al	al	
21-10-01	31-12-01	21-10-01	31-12-01	21-10-01	31-12-01	21-10-01	31-12-01	21-10-01	31-12-01	21-10-01	31-12-01	21-10-01	31-12-01	
083 Surbo	125	29	70	13	316	76	5	4	203	50	-	-	-	
084 Taurisano	122	35	66	20	67	3	46	-	109	4	42	6	-	
085 Taviano	98	30	86	24	120	14	22	6	192	22	31	2	-	
086 Tiggiano	22	5	14	6	19	8	4	1	36	9	2	-	-	
087 Trepuzzi	108	25	83	19	154	10	21	1	197	20	10	6	-	
088 Tricase	161	48	107	26	151	28	28	3	141	51	14	6	-	
089 Tuglie	52	11	37	14	48	2	20	-	70	3	16	-	-	
090 Ugento	94	24	76	29	138	17	71	8	166	30	63	10	-	
091 Uggiano la Chiesa	34	4	36	2	20	1	4	-	54	-	1	-	-	
092 Veglie	100	25	70	16	97	40	15	4	134	27	19	1	-	
093 Vernole	57	13	49	14	57	1	9	-	81	6	31	-	-	
094 Zollino	17	9	9	5	18	11	2	-	35	4	4	-	-	
TOTALE	6.125	1.514	5.298	1.393	8.748	1.352	1.630	267	10.067	1.755	1.748	171	-	
076 - PROVINCIA DI POTENZA														
001 Abriola	7	-	19	4	17	-	2	-	28	-	-	-	-	
002 Acerenza	27	3	24	6	19	-	1	-	42	2	-	-	-	
003 Albano di Lucania	12	2	12	4	9	-	-	-	27	15	-	-	-	
004 Anzi	12	3	23	1	13	2	-	-	25	7	-	-	-	
005 Amento	4	-	6	3	8	-	-	-	5	2	2	-	-	
006 Atella	27	15	28	10	48	4	12	-	51	2	6	-	-	
007 Avigliano	105	24	72	18	95	3	-	-	102	2	3	-	-	
008 Balvano	16	4	10	7	3	1	9	1	38	6	4	1	-	
009 Banzi	11	-	11	3	19	2	1	2	34	10	-	-	-	
010 Baragiano	13	8	23	5	30	10	5	-	34	7	-	-	-	
011 Barile	28	6	32	3	41	11	10	3	106	4	27	-	-	
012 Bella	34	10	53	10	27	1	9	-	59	5	4	2	-	
013 Brienza	34	6	26	8	19	11	7	4	22	6	9	-	-	
014 Brindisi Montagna	9	2	13	2	9	3	-	-	11	2	-	-	-	
015 Calvello	12	3	26	7	19	6	4	-	25	8	-	-	-	
016 Calvera	1	1	7	2	6	3	-	-	9	2	-	-	-	
017 Campomaggiore	11	-	8	2	6	-	-	-	35	5	10	-	-	
018 Cancellara	7	3	15	8	4	-	1	-	17	1	1	-	-	
019 Carbone	-	1	13	4	4	-	-	-	16	-	19	-	-	
021 Castelgrande	5	2	16	3	15	2	6	-	10	2	-	-	-	
022 Castelluccio Inferiore	16	5	15	-	13	1	-	-	26	17	-	-	-	
023 Castelluccio Superiore	8	1	5	3	10	2	-	-	16	1	-	-	-	
024 Castelmezzano	3	-	18	1	5	-	-	-	4	-	-	-	-	
025 Castelsaraceno	9	2	20	1	5	2	-	-	20	5	-	-	-	
026 Castronuovo di Sant'Andrea	5	4	17	5	16	3	1	-	16	6	-	-	-	
027 Cersosimo	5	2	8	2	11	-	-	-	10	3	6	-	-	
028 Chiaromonte	12	3	18	6	20	4	-	-	36	10	-	-	-	
029 Corleto Perticara	15	2	33	4	22	5	6	1	30	10	-	-	-	
030 Episcopia	12	3	12	2	8	-	4	-	22	2	14	-	-	
031 Fardella	2	1	12	2	10	3	-	-	12	4	20	1	-	
032 Filiano	20	11	24	5	21	1	1	-	15	-	-	-	-	
033 Forenza	15	4	29	11	19	-	7	1	34	4	5	2	-	
034 Francavilla in Sinni	40	6	33	10	23	9	5	3	32	20	1	-	-	
035 Gallicchio	9	1	9	3	10	5	-	-	16	8	-	-	-	
036 Genzano di Lucania	59	9	41	11	51	7	17	-	67	4	5	-	-	
099 Ginestra	13	3	13	2	11	1	1	-	31	2	-	-	-	
037 Grumento Nova	12	3	13	2	20	-	-	-	21	4	3	-	-	
038 Guardia Perticara	3	3	11	1	2	1	3	1	11	-	-	1	-	
039 Lagonegro	45	4	42	14	80	4	3	-	92	6	-	-	-	
040 Latronico	34	8	47	5	32	6	2	3	49	12	1	1	-	
041 Laurenzana	17	3	23	4	5	-	4	-	26	2	-	-	-	
042 Lauria	96	20	116	23	58	5	4	-	96	3	2	-	-	
043 Lavello	141	25	78	18	110	30	21	4	203	46	-	-	-	
044 Maratea	46	6	34	8	78	15	14	2	99	13	-	-	-	
045 Marsico Nuovo	32	9	38	12	20	6	11	10	40	14	50	-	-	
046 Marsicovetere	50	4	26	10	83	21	8	1	44	23	5	-	-	
047 Maschito	8	5	21	3	27	-	7	-	25	5	2	-	-	
048 Melfi	144	25	104	23	173	6	33	-	193	8	-	-	-	
049 Missanello	5	2	7	1	7	1	-	-	9	1	-	-	-	
050 Moliterno	26	6	37	8	39	2	16	-	50	8	-	-	-	
051 Montemilone	17	2	16	3	22	5	2	-	34	2	3	-	-	

Tavola 2.1 segue - Movimento anagrafico per Comune nell'anno 2001. Periodi 1-1/21-10 e 22-10/31-12

PROVINCE/REGIONI	ISCRIZIONI E CANCELLAZIONI ANAGRAFICHE											
	PER MOVIMENTO NATURALE				PER TRASFERIMENTO DI RESIDENZA							
					ISCRITTI				CANCELLATI			
	NATI VIVI		MORTI		DA ALTRO COMUNE		DALL'ESTERO		PER ALTRO COMUNE		PER L'ESTERO	
	dall' 1-1-01	dal 22-10-01	dall' 1-1-01	dal 22-10-01	dall' 1-1-01	dal 22-10-01	dall' 1-1-01	dal 22-10-01	dall' 1-1-01	dal 22-10-01	dall' 1-1-01	dal 22-10-01
	al	al	al	al	al	al	al	al	al	al	al	al
	21-10-01	31-12-01	21-10-01	31-12-01	21-10-01	31-12-01	21-10-01	31-12-01	21-10-01	31-12-01	21-10-01	31-12-01
052 Montemurro	11	3	15	4	6	13	-	-	12	-	2	-
053 Muro Lucano	32	7	49	16	32	4	16	2	56	3	7	-
054 Nemoli	8	1	12	3	11	2	-	1	10	8	-	-
055 Noepoli	9	-	9	3	5	2	2	3	17	9	6	-
056 Oppido Lucano	31	6	32	12	27	2	4	-	26	3	10	-
057 Palazzo San Gervasio	51	8	49	13	30	13	16	5	66	17	4	2
100 Paterno	29	5	31	3	61	5	12	7	38	6	-	-
058 Pescopagano	10	2	20	3	14	1	15	-	29	-	-	-
059 Picerno	51	12	22	12	55	6	7	1	49	5	2	-
060 Pietragalla	42	7	40	14	38	5	6	-	39	3	28	-
061 Pietrapertosa	12	1	15	4	7	-	2	-	32	1	-	-
062 Pignola	56	13	27	6	109	1	2	-	80	6	4	-
063 Potenza	469	97	405	112	629	1	33	1	806	77	14	-
064 Rapolla	49	9	33	10	57	14	8	4	81	10	7	2
065 Rapone	7	6	11	3	4	-	1	-	8	-	3	-
066 Rionero in Vulture	104	27	102	25	145	17	12	2	146	36	-	-
067 Ripacandida	13	2	14	5	6	5	2	-	19	1	-	-
068 Rivello	14	1	28	7	14	1	2	-	31	-	1	-
069 Roccanova	10	3	13	4	10	5	2	-	21	4	-	-
070 Rotonda	38	8	38	6	20	9	-	2	39	7	2	-
071 Ruoti	23	1	33	10	27	8	1	1	36	12	1	-
072 Ruvo del Monte	9	3	20	3	14	4	1	-	21	8	9	-
073 San Chirico Nuovo	6	2	14	4	9	-	1	-	22	7	-	-
074 San Chirico Raparo	9	3	18	5	11	1	2	-	15	1	1	-
075 San Costantino Albanese	5	1	9	1	5	5	2	-	6	4	-	-
076 San Fele	22	7	34	9	17	9	3	-	30	5	-	-
077 San Martino d'Agri	5	1	13	5	6	2	-	-	21	4	-	-
020 San Paolo Albanese	-	-	11	2	7	-	1	-	10	-	-	-
078 San Severino Lucano	11	1	17	3	17	3	-	-	28	4	-	-
079 Sant'Angelo Le Fratte	14	3	12	3	12	-	2	-	21	1	-	-
080 Sant'Arcangelo	47	10	55	16	65	17	10	-	116	12	6	-
081 Sarconi	15	3	9	5	23	-	5	-	27	-	-	-
082 Sasso di Castalda	6	-	9	3	14	2	-	-	5	-	2	-
083 Satriano di Lucania	12	4	18	4	22	-	6	-	30	2	3	-
084 Savoia di Lucania	7	1	11	2	10	1	2	-	8	3	-	-
085 Senise	45	9	43	17	47	13	11	1	76	10	13	-
086 Spinoso	15	1	12	2	20	-	-	-	13	8	-	-
087 Teana	4	2	7	-	-	-	-	-	8	1	-	-
088 Terranova di Pollino	9	3	20	2	11	4	3	-	23	6	-	-
089 Tito	54	14	27	7	161	22	1	-	137	14	-	-
090 Tolve	30	6	25	8	40	5	9	1	33	16	5	-
091 Tramutola	23	6	24	9	48	2	3	-	36	1	6	-
092 Trecchina	14	2	20	5	29	9	6	-	16	15	4	-
093 Trivigno	5	2	7	5	12	1	-	-	7	6	-	1
094 Vaglio Basilicata	10	2	18	4	22	2	2	-	21	8	-	-
095 Venosa	107	18	75	20	74	2	12	1	103	4	15	-
096 Vietri di Potenza	20	3	20	3	48	8	10	1	25	3	8	2
097 Viggianello	23	2	21	11	13	8	-	-	31	16	-	-
098 Viggiano	24	3	17	5	28	2	2	-	30	8	4	-
TOTALE	2.914	606	2.941	751	3.514	440	474	69	4.635	706	369	15
077 - PROVINCIA DI MATERA												
001 Accettura	19	3	30	8	15	1	7	1	35	6	7	3
002 Aliano	9	1	13	5	11	1	-	1	12	5	6	-
003 Bernalda	96	24	86	29	110	39	31	8	160	28	21	1
004 Calciano	8	4	9	2	13	2	-	-	26	10	-	-
005 Cirigliano	3	-	10	1	3	1	2	-	2	-	-	-
006 Colobraro	8	1	14	9	20	4	2	1	21	4	3	-
007 Craco	5	3	11	2	10	-	2	-	18	2	-	-
008 Ferrandina	71	16	65	16	68	6	20	-	104	7	11	-
009 Garaguso	13	2	7	2	13	5	10	7	8	-	5	-
010 Gorgoglione	5	4	17	1	17	1	6	-	16	2	-	-
011 Grassano	45	8	40	10	37	9	7	-	46	17	11	1
012 Grottole	25	3	28	4	21	2	1	1	31	3	1	-
013 Irsina	43	16	60	12	37	3	7	1	82	10	9	4
014 Matera	431	130	298	92	425	145	76	37	412	99	10	-

Tavola 2.1 segue - Movimento anagrafico per Comune nell'anno 2001. Periodi 1-1/21-10 e 22-10/31-12

PROVINCE/REGIONI	ISCRIZIONI E CANCELLAZIONI ANAGRAFICHE											
	PER MOVIMENTO NATURALE				PER TRASFERIMENTO DI RESIDENZA							
					ISCRITTI				CANCELLATI			
	NATI VIVI		MORTI		DA ALTRO COMUNE		DALL'ESTERO		PER ALTRO COMUNE		PER L'ESTERO	
	dall' 1-1-01	dal 22-10-01	dall' 1-1-01	dal 22-10-01	dall' 1-1-01	dal 22-10-01	dall' 1-1-01	dal 22-10-01	dall' 1-1-01	dal 22-10-01	dall' 1-1-01	dal 22-10-01
al	al	al	al	al	al	al	al	al	al	al	al	
21-10-01	31-12-01	21-10-01	31-12-01	21-10-01	31-12-01	21-10-01	31-12-01	21-10-01	31-12-01	21-10-01	31-12-01	
015 Miglionico	21	2	23	6	22	4	5	-	34	5	-	-
016 Montalbano Jonico	56	19	51	15	67	5	23	10	94	9	1	-
017 Montescaglioso	83	18	62	12	63	2	23	2	72	9	1	-
018 Nova Siri	40	15	32	7	100	2	17	3	69	1	16	-
019 Oliveto Lucano	1	2	11	-	2	-	-	-	5	1	-	-
020 Pisticci	147	30	130	30	139	2	17	3	171	10	8	-
021 Policoro	117	23	67	14	136	16	41	3	261	10	7	-
022 Pomarico	31	7	41	13	20	11	2	2	39	8	-	-
023 Rotondella	15	5	30	8	31	2	53	4	83	14	3	4
024 Salandra	27	6	24	8	13	4	4	-	39	16	2	-
025 San Giorgio Lucano	5	4	15	2	24	2	2	-	31	4	2	-
026 San Mauro Forte	9	6	25	6	26	2	2	-	37	13	3	1
031 Scanzano Jonico	54	12	29	11	92	16	22	-	80	6	-	-
027 Stigliano	33	5	69	18	34	6	7	5	59	24	2	-
028 Tricarico	44	10	58	7	53	7	3	1	96	25	15	-
029 Tursi	43	13	41	5	41	3	32	3	99	4	19	-
030 Valsinni	18	2	15	1	15	1	6	1	26	10	-	1
TOTALE	1.525	394	1.411	356	1.678	302	428	94	2.268	362	163	15
078 - PROVINCIA DI COSENZA												
001 Acquafamosa	10	-	16	5	14	1	4	-	17	2	10	-
002 Acquappesa	10	2	11	-	45	-	10	-	48	4	-	-
003 Acri	149	33	133	38	94	23	25	7	211	14	28	1
004 Aiello Calabro	15	2	31	6	8	-	8	-	38	4	-	-
005 Aieta	4	3	4	3	5	-	-	-	8	1	-	-
006 Albidona	13	3	19	4	12	-	-	-	25	3	-	-
007 Alessandria del Carretto	2	-	6	2	8	-	-	-	5	2	1	-
008 Altilla	6	-	5	-	29	-	3	-	42	3	14	-
009 Altomonte	28	9	33	8	58	3	8	2	45	3	-	1
010 Amantea	110	23	94	22	160	2	33	3	138	4	7	5
011 Amendolara	21	4	22	7	49	-	3	-	50	7	-	-
012 Aprigliano	21	4	22	3	20	-	2	-	35	-	-	-
013 Belmonte Calabro	11	2	17	4	18	-	14	-	35	3	11	-
014 Belsito	5	1	6	4	19	-	-	-	15	3	-	-
015 Belvedere Marittimo	53	19	60	19	122	8	14	-	106	8	22	1
016 Bianchi	10	2	15	2	11	2	-	-	10	4	-	-
017 Bisignano	64	25	59	18	110	-	17	-	79	4	6	-
018 Bocchigliero	11	3	26	2	27	1	2	2	48	2	67	-
019 Bonifati	18	9	26	7	68	2	16	-	62	19	-	-
020 Buonvicino	15	3	21	5	18	1	1	-	43	1	45	-
021 Calopezzati	7	2	14	2	24	3	12	-	26	1	-	-
022 Caloveto	12	5	11	3	5	3	-	-	38	2	4	-
023 Campana	18	5	33	12	25	1	1	-	56	4	99	-
024 Canna	5	2	14	3	8	2	-	-	11	-	-	-
025 Cariati	73	15	46	9	112	8	75	5	153	13	101	-
026 Carolei	27	9	24	8	88	4	9	-	83	8	4	-
027 Carpanzano	-	-	8	2	6	-	-	-	13	2	-	-
028 Casole Bruzio	27	5	16	4	69	-	3	-	31	-	3	-
029 Cassano allo Ionio	167	42	143	29	171	13	38	-	240	11	17	-
030 Castiglione Cosentino	19	6	14	4	62	3	-	1	49	2	-	-
031 Castrolibero	71	19	45	13	276	3	9	-	276	8	36	-
032 Castroregio	1	-	7	6	7	-	-	-	14	2	-	-
033 Castrovillari	166	35	132	29	255	22	35	2	292	40	12	-
034 Celico	30	3	20	4	34	3	1	-	37	2	-	-
035 Cellara	4	-	2	1	5	4	2	-	9	1	-	-
036 Cerchiara di Calabria	12	4	24	3	19	-	1	-	40	4	3	-
037 Cerisano	21	7	29	1	87	1	2	-	37	3	-	-
038 Cervicati	9	2	5	2	9	-	1	-	12	-	-	-
039 Cerzeto	12	-	22	4	33	3	1	1	35	5	9	-
040 Cetraro	64	11	82	13	85	6	14	-	120	7	14	-
041 Civita	5	2	12	3	11	8	-	-	12	5	-	-
042 Cleto	14	4	12	5	20	-	2	-	23	3	-	-
043 Colosimi	9	1	14	4	23	10	3	-	29	6	-	-
044 Corigliano Calabro	367	72	215	49	287	18	122	16	391	111	442	13
045 Cosenza	421	72	526	144	898	88	67	12	1.285	78	37	-
046 Cropalati	8	2	10	3	17	-	2	1	23	4	9	-

Tavola 2.1 segue - Movimento anagrafico per Comune nell'anno 2001. Periodi 1-1/21-10 e 22-10/31-12

PROVINCE/REGIONI	ISCRIZIONI E CANCELLAZIONI ANAGRAFICHE											
	PER MOVIMENTO NATURALE				PER TRASFERIMENTO DI RESIDENZA							
					ISCRITTI				CANCELLATI			
	NATI VIVI		MORTI		DA ALTRO COMUNE		DALL'ESTERO		PER ALTRO COMUNE		PER L'ESTERO	
	dall' 1-1-01	dal 22-10-01	dall' 1-1-01	dal 22-10-01	dall' 1-1-01	dal 22-10-01	dall' 1-1-01	dal 22-10-01	dall' 1-1-01	dal 22-10-01	dall' 1-1-01	dal 22-10-01
al 21-10-01	al 31-12-01	al 21-10-01	al 31-12-01	al 21-10-01	al 31-12-01	al 21-10-01	al 31-12-01	al 21-10-01	al 31-12-01	al 21-10-01	al 31-12-01	
047 Crosia	71	13	39	12	116	10	40	6	121	15	151	10
048 Diamante	29	9	35	13	76	1	4	-	96	-	-	-
049 Dipignano	41	9	29	5	52	4	6	1	65	15	-	-
050 Domanico	11	2	13	1	14	3	-	-	3	1	-	-
051 Fagnano Castello	24	4	37	9	43	4	6	1	63	5	-	-
052 Falconara Albanese	10	5	10	3	20	-	-	-	23	6	-	-
053 Figline Vegliaturo	2	1	5	-	26	-	-	-	20	-	-	-
054 Firmo	23	4	25	8	39	2	7	1	38	3	42	39
055 Fiumefreddo Bruzio	9	4	18	11	41	6	1	1	76	3	39	-
056 Francavilla Marittima	21	6	16	5	55	1	8	-	58	3	20	-
057 Frascineto	14	2	25	4	4	2	10	-	41	-	6	-
058 Fuscaldo	71	11	62	19	90	6	15	-	147	7	-	-
059 Grimaldi	17	3	17	6	13	9	4	1	26	10	-	-
060 Grisolia	17	2	22	5	36	-	2	-	54	7	2	-
061 Guardia Piemontese	15	3	12	4	43	-	9	-	42	-	-	-
062 Lago	12	2	37	11	15	-	5	-	18	7	2	-
063 Laino Borgo	12	3	26	8	17	1	-	-	25	5	-	-
064 Laino Castello	6	5	6	4	11	1	1	-	19	1	-	-
065 Lappano	10	3	10	-	16	-	2	-	13	3	3	-
066 Lattarico	31	9	31	9	32	-	6	5	42	4	-	-
067 Longobardi	17	2	10	3	8	10	-	-	15	4	1	-
068 Longobucco	26	6	34	12	17	-	8	-	99	8	70	-
069 Lungro	12	3	29	11	33	6	-	-	47	4	-	-
070 Luzzi	80	23	64	10	49	9	24	-	79	43	592	-
071 Maierà	4	2	4	3	9	-	-	1	9	2	2	-
072 Malito	4	3	9	6	26	-	3	-	8	-	-	-
073 Malvito	15	3	16	4	24	5	2	-	35	2	-	-
074 Mandatoriccio	15	3	21	8	37	1	3	-	49	10	81	-
075 Mangone	12	3	9	2	34	-	2	-	40	1	-	-
076 Marano Marchesato	23	9	15	3	72	4	10	1	45	2	11	-
077 Marano Principato	33	7	17	2	80	-	3	-	63	-	-	-
078 Marzi	7	6	6	1	14	-	-	-	28	-	-	-
079 Mendicino	46	9	44	7	260	21	6	-	99	24	1	-
080 Mongrassano	13	3	15	2	31	-	-	-	33	3	4	3
081 Montalto Uffugo	131	28	76	15	475	21	33	4	248	31	5	-
082 Montegiordano	13	6	16	5	25	1	5	-	53	4	-	-
083 Morano Calabro	27	4	56	7	31	6	6	2	52	3	-	-
084 Mormanno	23	5	27	10	18	-	2	-	51	-	20	-
085 Mottafollone	11	2	7	3	17	3	5	1	29	3	11	-
086 Nocera	2	1	4	1	4	-	2	-	12	2	-	-
087 Oriolo	19	2	26	11	28	1	-	1	28	-	-	-
088 Orsomarso	7	6	13	5	18	-	3	1	24	1	-	-
089 Paludi	5	1	13	2	13	-	2	-	24	6	-	-
090 Panettieri	2	1	7	3	12	-	-	-	6	-	-	-
091 Paola	115	19	92	24	412	46	17	1	340	52	9	1
092 Papsidero	9	1	10	-	4	-	4	-	6	-	1	-
093 Parenti	18	5	12	3	13	2	1	-	17	8	2	-
094 Paterno Calabro	11	1	12	1	54	-	2	-	33	-	-	-
095 Pedace	11	4	13	7	30	-	1	-	33	7	-	-
096 Pedivigliano	7	-	7	3	9	-	1	-	8	6	-	-
097 Piane Crati	13	2	8	3	33	-	-	-	23	3	-	-
098 Pietrafitta	9	2	10	3	21	-	-	-	27	2	-	-
099 Pietrapaola	6	1	10	1	24	-	6	1	29	3	23	-
100 Plataci	4	1	12	7	3	-	-	-	12	4	4	-
101 Praia a Mare	49	7	37	4	170	14	2	-	132	2	1	2
102 Rende	231	37	137	40	668	57	35	3	655	38	1	-
103 Rocca Imperiale	28	9	18	5	55	8	8	-	59	1	-	-
104 Roggiano Gravina	56	14	50	16	70	18	7	4	87	19	2	-
105 Rogliano	42	11	35	17	85	5	6	1	75	9	-	-
106 Rose	29	6	27	12	68	2	8	1	80	2	11	-
107 Roseto Capo Spulico	9	4	17	4	32	3	6	-	41	6	-	-
108 Rossano	292	62	176	38	313	11	31	3	310	24	33	4
109 Rota Greca	4	3	10	4	8	-	1	-	14	2	130	-
110 Rovito	41	9	20	1	67	-	-	-	77	-	-	-
111 San Basile	5	2	15	8	3	1	-	-	21	5	-	-
112 San Benedetto Ulliano	7	3	16	4	9	3	3	4	16	1	1	-
113 San Cosmo Albanese	4	1	6	1	9	-	1	-	1	4	2	-

Tavola 2.1 segue - Movimento anagrafico per Comune nell'anno 2001. Periodi 1-1/21-10 e 22-10/31-12

ISCRIZIONI E CANCELLAZIONI ANAGRAFICHE														
PROVINCE/REGIONI	PER MOVIMENTO NATURALE				PER TRASFERIMENTO DI RESIDENZA									
	NATI VIVI		MORTI		ISCRITTI				CANCELLATI					
					DA ALTRO COMUNE		DALL'ESTERO		PER ALTRO COMUNE		PER L'ESTERO			
	dall' 1-1-01	dal 22-10-01	dall' 1-1-01	dal 22-10-01	dall' 1-1-01	dal 22-10-01	dall' 1-1-01	dal 22-10-01	dall' 1-1-01	dal 22-10-01	dall' 1-1-01	dal 22-10-01	dall' 1-1-01	dal 22-10-01
al 31-12-01	al 31-12-01	al 31-12-01	al 31-12-01	al 31-12-01	al 31-12-01	al 31-12-01	al 31-12-01	al 31-12-01	al 31-12-01	al 31-12-01	al 31-12-01	al 31-12-01	al 31-12-01	
114 San Demetrio Corone	17	2	47	5	29	6	7	-	60	5	3	-	-	
115 San Donato di Ninea	10	2	15	6	31	2	2	-	41	11	1	-	-	
116 San Fili	16	3	23	1	20	6	4	1	36	2	10	-	-	
118 San Giorgio Albanese	13	3	11	5	22	-	4	-	17	2	-	-	-	
119 San Giovanni in Fiore	169	30	129	39	130	5	39	5	177	4	43	-	-	
120 San Lorenzo Bellizzi	8	1	9	-	2	1	-	-	32	-	-	-	-	
121 San Lorenzo del Vallo	36	8	20	9	47	4	1	5	56	3	164	-	-	
122 San Lucido	45	7	63	7	80	18	15	-	87	25	-	-	-	
123 San Marco Argentano	37	8	51	11	62	1	18	5	78	7	62	-	-	
124 San Martino di Finita	7	1	9	5	15	-	2	-	19	1	-	-	-	
125 San Nicola Arcella	11	5	7	1	48	-	3	-	21	1	-	-	-	
126 San Pietro in Amantea	5	-	8	3	9	1	2	-	16	2	-	-	-	
127 San Pietro in Guarano	20	5	30	2	33	2	-	-	40	2	1	-	-	
128 San Sosti	14	3	19	9	23	5	7	-	49	3	-	-	-	
135 San Vincenzo La Costa	13	4	8	1	33	3	6	-	18	1	-	-	-	
117 Sangineto	8	1	16	4	27	-	5	-	37	6	-	-	-	
131 Sant'Agata di Esaro	11	1	16	5	12	1	-	-	31	-	-	-	-	
129 Santa Caterina Albanese	10	2	11	-	13	1	3	-	31	4	-	-	-	
130 Santa Domenica Talao	12	-	10	5	5	-	2	-	23	-	-	-	-	
132 Santa Maria del Cedro	39	9	29	7	76	-	3	-	82	2	-	-	-	
133 Santa Sofia d'Epiro	19	3	10	8	28	-	3	-	44	6	-	-	-	
134 Santo Stefano di Rogliano	13	1	6	4	34	1	-	-	21	4	-	-	-	
136 Saracena	27	2	24	9	14	1	7	1	45	6	-	-	-	
137 Scala Coeli	13	2	10	3	14	-	15	3	37	4	9	-	-	
138 Scalea	60	21	41	13	202	12	18	1	149	6	28	-	-	
139 Scigliano	9	-	18	7	16	1	1	-	23	7	-	-	-	
140 Serra d'Aiello	5	1	17	9	10	-	-	-	18	-	-	-	-	
141 Serra Pedace	5	3	12	2	13	1	1	-	16	3	2	-	-	
142 Spezzano Albanese	61	8	51	11	50	2	10	-	113	1	142	-	-	
143 Spezzano della Sila	38	11	24	14	67	3	5	-	77	1	1	-	-	
144 Spezzano Piccolo	14	3	18	5	44	1	3	-	50	4	33	-	-	
145 Tarsia	27	2	9	5	7	1	-	-	36	11	253	-	-	
146 Terranova da Sibari	50	12	29	10	37	3	8	3	48	1	8	-	-	
147 Terravecchia	8	1	7	4	4	1	2	-	27	2	20	-	-	
148 Torano Castello	38	4	23	10	50	7	4	1	65	3	10	-	-	
149 Tortora	54	16	29	5	138	10	8	1	99	10	1	-	-	
150 Trebisacce	53	14	61	18	103	20	4	1	154	9	-	-	-	
151 Trenta	17	5	8	6	41	-	3	1	51	8	6	-	-	
152 Vaccarizzo Albanese	9	3	11	4	6	-	-	-	30	-	26	-	-	
153 Verbicaro	21	4	31	13	7	-	2	-	46	1	-	-	-	
154 Villapiana	34	5	23	4	101	8	14	-	82	9	5	-	-	
155 Zumpano	21	3	11	2	48	-	2	-	28	3	-	-	-	
TOTALE	5.235	1.133	4.873	1.289	9.536	682	1.178	125	10.867	1.039	3.112	41		
101 - PROVINCIA DI CROTONE														
001 Belvedere di Spinello	12	3	10	7	33	-	8	-	42	2	38	-	-	
002 Caccuri	12	-	13	2	26	-	-	-	48	1	-	-	-	
003 Carfizzi	4	1	12	-	11	1	-	-	18	2	170	-	-	
004 Casabona	26	2	23	4	32	3	12	1	48	1	23	-	-	
005 Castelsilano	5	-	10	6	10	3	6	-	39	1	-	-	-	
006 Cerenza	6	1	12	1	18	-	-	-	51	10	-	-	-	
007 Cirò	21	4	33	6	29	-	8	-	94	4	-	-	-	
008 Cirò Marina	146	25	66	18	160	12	50	7	272	10	26	-	-	
009 Cotronei	41	6	41	10	50	3	3	-	91	-	7	-	-	
010 Crotone	522	110	311	69	510	31	86	10	815	81	72	-	-	
011 Crucoli	22	5	28	12	35	4	11	-	62	2	116	-	-	
012 Cutro	86	20	62	7	234	14	55	3	199	22	1	-	-	
013 Isola di Capo Rizzuto	165	44	62	14	275	5	42	1	206	32	-	-	-	
014 Melissa	32	4	19	5	61	3	39	-	69	-	107	-	-	
015 Mesoraca	63	10	52	10	43	-	24	-	140	35	75	24	-	
016 Pallagorio	5	-	11	5	12	-	-	-	13	5	2	-	-	
017 Pettilia Policastro	106	23	65	10	75	7	5	-	186	1	9	-	-	
019 Rocca di Neto	58	9	28	5	66	8	19	2	77	-	46	7	-	
018 Roccabernarda	35	13	25	9	56	5	6	-	86	11	8	-	-	
020 San Mauro Marchesato	18	7	15	5	23	-	1	-	65	1	-	-	-	
021 San Nicola dell'Alto	6	-	11	3	10	1	4	1	28	1	17	-	-	

Tavola 2.1 segue - Movimento anagrafico per Comune nell'anno 2001. Periodi 1-1/21-10 e 22-10/31-12

PROVINCE/REGIONI	ISCRIZIONI E CANCELLAZIONI ANAGRAFICHE											
	PER MOVIMENTO NATURALE				PER TRASFERIMENTO DI RESIDENZA							
					ISCRITTI				CANCELLATI			
	NATI VIVI		MORTI		DA ALTRO COMUNE		DALL'ESTERO		PER ALTRO COMUNE		PER L'ESTERO	
	dall' 1-1-01 al 21-10-01	dal 22-10-01 al 31-12-01	dall' 1-1-01 al 21-10-01	dal 22-10-01 al 31-12-01	dall' 1-1-01 al 21-10-01	dal 22-10-01 al 31-12-01	dall' 1-1-01 al 21-10-01	dal 22-10-01 al 31-12-01	dall' 1-1-01 al 21-10-01	dal 22-10-01 al 31-12-01	dall' 1-1-01 al 21-10-01	dal 22-10-01 al 31-12-01
022 Santa Severina	16	6	20	2	26	2	1	-	70	5	1	3
023 Savelli	5	-	19	6	17	-	1	-	30	-	-	-
024 Scandale	27	5	22	7	45	3	13	5	94	19	7	8
025 Strongoli	33	4	27	11	74	-	15	-	120	7	-	-
026 Umbriatico	9	4	7	3	4	-	-	-	12	-	-	-
027 Verzino	14	4	19	4	23	-	5	-	30	1	9	-
TOTALE	1.495	310	1.023	241	1.958	105	414	30	3.005	254	734	42
079 - PROVINCIA DI CATANZARO												
002 Albi	11	-	11	3	11	-	-	-	13	-	1	-
003 Amaroni	10	3	16	4	34	2	9	5	522	3	10	1
004 Amato	11	-	5	3	16	-	1	-	16	3	-	-
005 Andali	4	2	11	1	17	-	4	1	19	-	4	-
007 Argusto	2	2	2	-	27	-	3	-	9	-	7	-
008 Badolato	22	6	19	7	50	3	39	-	175	2	7	-
009 Belcastro	20	2	5	1	33	2	2	-	29	4	-	-
011 Borgia	53	15	71	11	105	2	12	-	105	9	17	-
012 Botricello	44	13	22	4	86	8	18	6	137	19	-	23
017 Caraffa di Catanzaro	14	1	10	4	11	3	1	-	52	14	-	-
018 Cardinale	18	1	17	6	12	4	20	-	39	13	24	-
020 Carlipoli	10	2	19	3	20	-	1	-	41	2	-	-
023 Catanzaro	775	164	509	139	932	16	115	11	923	154	8	11
024 Cenadi	3	1	1	4	4	-	-	-	18	4	2	-
025 Centrache	2	-	10	1	21	2	-	-	10	3	-	-
027 Cerva	14	3	13	-	21	1	4	-	39	3	5	-
029 Chiaravalle Centrale	51	11	56	13	69	6	25	6	78	10	343	-
030 Cicala	10	1	11	2	17	-	-	-	14	1	-	-
033 Confienti	11	1	14	4	9	-	3	-	28	13	-	4
034 Cortale	9	1	26	7	19	4	4	1	35	3	19	-
036 Cropani	40	7	31	4	77	3	8	3	57	13	-	-
039 Curinga	70	11	55	8	59	-	19	2	80	7	51	-
042 Davoli	41	6	29	3	136	10	12	1	138	15	-	-
043 Decollatura	15	5	28	8	31	-	4	-	34	6	-	-
047 Falema	29	6	22	9	79	5	34	8	120	5	-	-
048 Feroleto Antico	15	3	10	-	31	-	2	-	31	5	14	-
052 Fossato Serratla	4	1	4	3	12	2	-	-	21	7	-	-
055 Gagliato	4	4	10	-	7	2	1	3	12	3	-	-
056 Gasperina	18	5	27	4	33	4	2	-	30	9	-	-
058 Gimigliano	29	8	37	8	20	6	1	4	64	21	1	-
059 Girifalco	43	8	65	9	53	4	18	1	79	9	137	-
060 Gizzeria	23	7	31	9	94	6	59	9	90	32	-	-
061 Guardavalle	51	11	37	5	42	4	19	1	86	3	3	3
063 Isca sullo Ionio	11	3	20	3	19	-	6	-	35	-	-	-
065 Jacurso	5	3	8	3	6	-	4	-	2	3	-	-
160 Lamezia Terme	557	127	400	111	630	16	180	11	808	78	16	-
068 Magisano	16	2	12	2	12	-	6	-	10	4	3	-
069 Maida	37	4	40	9	42	2	21	-	68	6	1	-
071 Marcedusa	3	1	7	3	5	-	1	-	20	6	-	-
072 Marcellinara	15	3	9	3	51	5	1	-	35	4	4	-
073 Martirano	2	-	6	6	9	2	-	-	10	-	-	-
074 Martirano Lombardo	11	3	11	2	7	-	7	-	25	-	-	-
077 Miglierina	9	2	15	2	1	-	4	-	13	4	8	-
080 Montauro	13	-	22	4	57	3	2	-	43	3	-	-
081 Montepaone	34	5	27	5	121	2	1	3	66	5	13	-
083 Motta Santa Lucia	4	-	6	4	9	-	4	-	9	5	-	-
087 Nocera Tirinese	34	10	29	7	77	3	8	-	62	1	23	-
088 Olivadi	4	1	2	2	10	-	2	-	8	5	3	-
089 Palermi	14	1	14	1	10	1	6	-	17	1	1	2
092 Pentone	20	2	14	4	38	1	3	-	34	-	4	-
094 Petrizzi	13	-	14	-	10	1	-	1	27	-	1	-
095 Petronà	20	3	24	6	35	2	1	2	55	20	4	-
096 Pianopoli	19	5	20	2	24	-	3	-	43	2	35	-
099 Platania	15	4	22	2	21	-	2	-	23	-	29	-
108 San Floro	5	-	9	2	9	7	-	-	12	3	-	-
110 San Mango d'Aquino	10	8	15	8	9	-	6	-	40	7	-	-
114 San Pietro a Maida	31	10	43	9	26	4	14	1	52	-	27	-

Tavola 2.1 segue - Movimento anagrafico per Comune nell'anno 2001. Periodi 1-1/21-10 e 22-10/31-12

ISCRIZIONI E CANCELLAZIONI ANAGRAFICHE													
PROVINCE/REGIONI	PER MOVIMENTO NATURALE				PER TRASFERIMENTO DI RESIDENZA								
					ISCRITTI				CANCELLATI				
	NATI VIVI		MORTI		DA ALTRO COMUNE		DALL'ESTERO		PER ALTRO COMUNE		PER L'ESTERO		
	dall' 1-1-01	dal 22-10-01	dall' 1-1-01	dal 22-10-01	dall' 1-1-01	dal 22-10-01	dall' 1-1-01	dal 22-10-01	dall' 1-1-01	dal 22-10-01	dall' 1-1-01	dal 22-10-01	
al	al	al	al	al	al	al	al	al	al	al	al		
21-10-01	31-12-01	21-10-01	31-12-01	21-10-01	31-12-01	21-10-01	31-12-01	21-10-01	31-12-01	21-10-01	31-12-01	21-10-01	31-12-01
115 San Pietro Apostolo	6	2	18	5	20	-	-	-	23	8	-	-	
116 San Sostene	5	1	7	2	17	-	1	-	19	-	-	-	
122 San Vito sullo Ionio	16	4	27	7	34	4	7	-	43	5	61	1	
118 Sant'Andrea Apostolo dello	10	3	21	8	45	-	-	-	41	1	52	-	
117 Santa Caterina dello Ionio	19	5	18	4	15	-	5	-	40	3	-	-	
123 Satriano	30	2	22	4	78	5	7	1	34	7	61	-	
126 Sellia	7	1	9	4	8	-	3	-	11	-	9	-	
127 Sellia Marina	56	8	39	8	131	8	34	3	154	22	7	-	
129 Serrastretta	19	2	23	10	26	-	7	-	52	2	-	-	
130 Sersale	42	9	37	5	29	1	4	1	57	11	5	1	
131 Settingiano	18	1	18	4	73	3	4	-	41	-	-	-	
133 Simeri Crichi	34	7	24	4	87	-	-	-	68	11	-	-	
134 Sorbo San Basile	7	1	6	1	8	-	1	-	28	-	-	-	
137 Soverato	77	8	64	9	290	28	20	2	290	42	-	-	
138 Soveria Mannelli	18	5	23	10	43	2	-	-	58	4	-	-	
139 Soveria Simeri	11	2	13	3	19	-	19	-	32	9	3	-	
142 Squillace	29	5	16	8	91	5	3	-	99	1	106	-	
143 Staletti	19	2	16	1	48	4	6	1	54	5	6	-	
146 Taverna	23	4	11	8	19	-	3	-	37	-	1	-	
147 Tiriole	21	11	45	6	55	3	12	5	59	2	2	-	
148 Torre di Ruggiero	14	1	13	2	12	-	-	-	35	3	88	-	
151 Vallefortita	29	4	16	4	60	4	6	-	39	8	-	-	
157 Zagarise	10	5	12	5	17	3	1	-	34	5	-	-	
TOTALE	2.898	601	2.521	609	4.651	218	865	93	6.009	701	1.226	46	
102 - PROVINCIA DI VIBO VALENTIA													
001 Acquaro	21	6	21	4	28	6	5	-	47	7	-	-	
002 Arena	19	2	17	6	12	-	7	-	30	4	9	-	
003 Briatico	30	4	19	8	64	-	10	-	76	12	1	-	
004 Brognaturo	5	-	9	-	2	2	-	-	2	1	11	-	
005 Capistrano	9	1	8	-	9	1	-	-	8	2	-	-	
006 Cessaniti	34	6	31	7	35	1	4	1	71	12	-	-	
007 Dasà	8	4	12	4	23	-	4	-	26	-	-	-	
008 Dinami	21	10	19	7	54	8	7	1	41	10	-	-	
009 Drapia	15	4	13	2	20	-	2	2	36	6	10	-	
010 Fabrizia	25	4	28	6	24	1	7	-	48	2	-	-	
011 Filadelfia	40	14	61	8	38	1	14	2	79	2	80	3	
012 Filandari	18	5	16	2	19	2	6	-	21	-	-	-	
013 Filogoso	11	2	12	-	19	1	-	-	23	1	8	-	
014 Francavilla Angitola	18	5	21	4	19	-	1	-	81	1	-	-	
015 Francica	21	2	8	2	11	-	2	-	36	4	14	-	
016 Gerocame	25	5	22	7	43	1	-	-	74	-	11	-	
017 Ionadi	27	10	10	3	144	3	2	-	66	1	-	-	
018 Joppolo	10	1	30	5	35	-	11	1	54	2	1	-	
019 Limbadi	24	10	31	8	27	4	6	-	50	8	1	-	
020 Maierato	23	8	23	6	34	-	7	-	33	5	1	-	
021 Mileto	66	12	54	23	68	-	10	-	149	9	-	-	
022 Mongiana	9	4	6	-	5	-	-	-	16	-	-	-	
023 Monterosso Calabro	13	3	21	3	27	-	5	6	29	3	8	-	
024 Nardodipace	14	2	15	4	11	-	4	-	11	-	2	-	
025 Nicotera	54	12	49	17	63	1	5	-	128	19	16	-	
026 Parghelia	8	2	12	5	23	-	-	-	17	1	-	-	
027 Pizzo	73	12	50	17	68	4	17	-	90	2	34	-	
028 Pizzoni	13	-	11	1	7	2	7	1	23	-	-	-	
029 Polia	8	1	18	5	7	-	-	-	45	-	-	-	
030 Ricadi	30	12	30	3	89	20	12	3	77	14	-	-	
031 Rombiolo	37	13	44	6	42	1	6	-	48	7	6	-	
032 San Calogero	43	4	37	8	36	2	9	-	78	7	9	-	
033 San Costantino Calabro	29	2	12	5	18	-	3	-	44	-	-	-	
034 San Gregorio d'Ippona	31	4	17	5	22	-	3	-	30	10	-	-	
035 San Nicola da Crissa	6	2	16	5	12	-	2	-	18	2	1	-	
036 Sant'Onofrio	18	10	22	10	43	-	10	1	71	-	-	-	
037 Serra San Bruno	71	14	37	9	87	16	9	-	92	5	-	-	
038 Simbario	8	1	12	3	15	-	5	-	31	2	4	-	
039 Sorianoello	17	4	12	2	3	-	-	-	39	-	-	4	
040 Soriano Calabro	25	11	20	6	44	20	3	1	71	1	-	-	

Tavola 2.1 segue - Movimento anagrafico per Comune nell'anno 2001. Periodi 1-1/21-10 e 22-10/31-12

PROVINCE/REGIONI	ISCRIZIONI E CANCELLAZIONI ANAGRAFICHE											
	PER MOVIMENTO NATURALE				PER TRASFERIMENTO DI RESIDENZA							
					ISCRITTI				CANCELLATI			
	NATI VIVI		MORTI		DA ALTRO COMUNE		DALL'ESTERO		PER ALTRO COMUNE		PER L'ESTERO	
	dall' 1-1-01	dal 22-10-01	dall' 1-1-01	dal 22-10-01	dall' 1-1-01	dal 22-10-01	dall' 1-1-01	dal 22-10-01	dall' 1-1-01	dal 22-10-01	dall' 1-1-01	dal 22-10-01
al	al	al	al	al	al	al	al	al	al	al	al	
21-10-01	31-12-01	21-10-01	31-12-01	21-10-01	31-12-01	21-10-01	31-12-01	21-10-01	31-12-01	21-10-01	31-12-01	
041 Spadola	6	-	5	1	18	-	3	-	28	5	12	-
042 Spilinga	11	2	8	3	21	1	12	2	23	7	-	-
043 Stefanaconi	23	4	13	2	27	6	10	-	49	17	-	-
044 Tropea	46	10	67	13	65	18	10	2	119	36	9	-
045 Vallelonga	3	-	6	1	8	-	4	-	24	1	-	-
046 Vazzano	3	2	11	3	1	-	4	-	8	-	-	-
047 Vibo Valentia	310	68	190	42	348	32	32	3	641	139	8	27
048 Zaccanopoli	4	-	7	2	1	1	-	-	7	1	-	-
049 Zambrone	19	6	14	4	25	-	6	-	18	-	-	-
050 Zungri	18	9	14	4	11	-	-	-	27	11	-	-
TOTALE	1.420	329	1.241	301	1.875	155	286	26	2.953	379	256	35
080 - PROVINCIA DI REGGIO CALABRIA												
001 Africo	42	14	25	3	70	10	1	-	59	11	-	-
002 Agnana Calabria	2	-	5	-	5	6	-	-	7	-	-	-
003 Anoa	21	5	26	5	19	3	3	-	36	2	4	-
004 Antonimina	11	6	13	5	18	2	-	-	34	4	-	-
005 Ardore	33	8	44	10	58	9	5	2	77	5	3	-
006 Bagaladi	8	2	21	7	18	-	3	-	20	-	2	-
007 Bagnara Calabria	101	16	85	24	109	5	18	1	176	32	-	-
008 Benestare	27	5	20	5	41	6	1	-	34	9	-	-
009 Bianco	43	9	36	4	105	4	3	-	117	11	-	-
010 Bivongi	13	-	24	6	25	-	-	-	34	1	-	-
011 Bova	1	-	7	1	7	-	-	-	16	-	-	-
013 Bova Marina	23	7	39	5	50	3	8	1	73	10	-	-
012 Bovalino	62	9	54	20	102	9	17	1	115	14	6	-
014 Brancaleone	27	7	28	5	34	4	10	-	112	3	6	-
015 Bruzzano Zeffirio	7	2	25	4	23	1	1	-	33	4	22	1
016 Calanna	4	5	18	6	9	1	3	-	40	2	4	-
017 Camini	3	1	8	1	10	-	-	-	10	3	8	-
018 Campo Calabro	37	3	19	3	48	2	7	-	61	6	6	-
019 Candidoni	7	1	5	1	8	2	5	-	13	5	4	-
020 Canolo	6	3	8	1	7	-	-	-	23	4	-	-
021 Caraffa del Bianco	4	2	9	1	4	-	-	-	15	-	-	-
022 Cardeto	16	2	24	7	9	2	-	-	36	4	-	-
023 Careri	28	9	23	3	18	-	5	-	35	5	-	-
024 Casignana	10	5	10	1	20	-	1	-	35	2	-	-
025 Caulonia	45	12	72	12	53	6	17	3	114	14	34	-
026 Ciminà	-	1	5	4	6	1	-	-	27	-	-	-
027 Cinquefrondi	57	12	35	10	61	-	8	-	84	9	7	-
028 Cittanova	83	19	75	9	103	22	16	5	94	27	3	-
029 Condofuri	25	6	56	6	59	6	12	7	82	10	-	-
030 Cosoleto	9	1	7	-	3	5	3	-	23	-	3	-
031 Delianuova	34	9	22	8	32	5	3	-	44	11	-	-
032 Feroleto della Chiesa	17	4	11	2	10	-	5	-	21	-	-	-
033 Ferruzzano	5	-	6	4	10	-	3	-	24	4	-	-
034 Fiumara	4	1	19	2	12	4	8	1	29	-	1	-
035 Galatro	9	2	18	8	32	1	5	1	59	5	13	5
036 Gerace	13	4	28	9	41	2	-	-	20	3	-	-
037 Giffone	26	2	25	2	16	-	3	1	49	-	-	-
038 Gioia Tauro	193	43	91	16	180	6	21	2	235	5	11	1
039 Gioiosa Ionica	54	17	57	14	46	3	4	-	50	5	-	-
040 Grotteria	43	3	38	8	35	-	5	-	44	-	-	-
041 Laganadi	7	-	5	4	1	-	-	-	2	12	10	-
042 Laureana di Borrello	30	10	38	12	76	1	3	-	100	3	-	-
043 Locri	102	6	93	14	189	18	3	3	227	36	-	-
044 Mammola	33	4	25	5	23	-	5	-	63	5	-	-
045 Marina di Gioiosa Ionica	62	8	35	11	111	-	9	-	102	25	-	-
046 Maropati	14	1	12	4	30	-	8	-	27	-	-	-
047 Martone	8	1	4	1	5	-	-	-	10	1	-	-
048 Melicuccà	8	-	8	4	12	2	2	-	28	1	-	-
049 Melicucco	51	8	27	8	35	1	12	-	69	1	6	-
050 Melito di Porto Salvo	89	19	59	17	173	9	17	5	191	10	1	-
051 Molochio	20	3	22	6	13	1	4	-	37	6	4	-
052 Monasterace	18	3	24	-	59	6	4	1	57	6	4	-
053 Montebello Ionico	49	11	65	12	66	-	6	1	99	26	9	2

Tavola 2.1 segue - Movimento anagrafico per Comune nell'anno 2001. Periodi 1-1/21-10 e 22-10/31-12

PROVINCE/REGIONI	ISCRIZIONI E CANCELLAZIONI ANAGRAFICHE											
	PER MOVIMENTO NATURALE				PER TRASFERIMENTO DI RESIDENZA							
					ISCRITTI				CANCELLATI			
	NATI VIVI		MORTI		DA ALTRO COMUNE		DALL'ESTERO		PER ALTRO COMUNE		PER L'ESTERO	
	dall' 1-1-01	dal 22-10-01	dall' 1-1-01	dal 22-10-01	dall' 1-1-01	dal 22-10-01	dall' 1-1-01	dal 22-10-01	dall' 1-1-01	dal 22-10-01	dall' 1-1-01	dal 22-10-01
	al	al	al	al	al	al	al	al	al	al	al	al
	21-10-01	31-12-01	21-10-01	31-12-01	21-10-01	31-12-01	21-10-01	31-12-01	21-10-01	31-12-01	21-10-01	31-12-01
054 Motta San Giovanni	47	7	66	14	70	-	7	-	91	12	-	-
055 Oppido Mamertina	62	10	53	11	40	1	4	-	118	14	7	-
056 Palizzi	14	3	33	4	35	8	15	1	71	15	4	-
057 Palmi	155	45	135	35	218	10	23	4	281	22	36	3
058 Pazzano	4	1	10	2	17	-	-	-	16	2	-	-
059 Placanica	9	-	14	3	14	-	5	-	37	1	3	-
060 Plati	56	12	17	6	13	-	4	-	50	-	5	-
061 Polistena	105	21	72	18	130	15	7	3	210	32	110	-
062 Portigliola	4	2	20	4	28	1	-	-	37	6	-	-
063 Reggio di Calabria	1.335	145	1.317	249	1.650	20	257	-	2.015	246	82	-
064 Riace	12	3	11	2	39	5	7	-	33	1	5	-
065 Rizziconi	88	21	41	15	59	1	7	-	114	7	-	-
066 Roccaforte del Greco	10	-	5	1	8	-	-	-	10	5	-	-
067 Roccella Ionica	47	10	57	10	95	3	7	-	105	5	-	-
068 Roghudi	8	2	7	4	20	-	15	-	54	5	-	-
069 Rosarno	140	22	82	19	126	12	26	3	241	35	-	-
070 Samo	4	1	9	3	11	-	-	-	13	2	-	-
071 San Ferdinando	42	12	37	7	75	2	5	1	91	6	3	-
072 San Giorgio Morgeto	34	6	19	4	42	1	1	-	68	19	10	-
073 San Giovanni di Gerace	2	1	9	2	7	-	-	-	6	3	-	-
074 San Lorenzo	22	4	28	5	20	5	13	-	111	26	-	-
075 San Luca	55	13	27	4	27	3	1	-	59	1	15	-
076 San Pietro di Caridà	14	2	10	1	7	-	-	-	33	7	-	-
077 San Procopio	4	3	5	-	3	2	-	-	16	2	-	-
078 San Roberto	18	3	20	6	13	-	-	-	35	2	30	-
079 Sant'Agata del Bianco	2	2	5	3	3	3	-	-	7	3	-	-
080 Sant'Alessio in Aspromonte	7	-	8	1	3	-	1	-	12	3	-	-
081 Sant'Eufemia d'Aspromonte	33	7	35	12	40	-	8	-	46	5	9	-
082 Sant'Illario dello Ionio	13	-	22	4	16	4	-	-	29	7	-	-
083 Santa Cristina d'Aspromonte	18	1	12	1	14	-	-	-	9	2	-	-
084 Santo Stefano in Aspromonte	8	-	10	4	27	2	3	-	32	3	-	-
085 Scido	9	2	9	1	14	-	-	-	20	4	11	-
086 Scilla	32	10	51	9	65	2	7	1	64	7	6	-
087 Seminara	34	7	26	7	24	1	2	-	91	9	5	-
088 Serrata	8	-	7	3	13	-	2	-	14	3	1	-
089 Siderno	135	35	115	22	277	12	10	9	218	4	-	-
090 Sinopoli	21	3	15	3	13	-	-	-	55	3	-	-
091 Staiti	-	-	11	-	7	-	5	-	15	-	-	-
092 Stignano	4	-	19	4	14	2	-	-	18	3	-	-
093 Stilo	21	6	12	5	30	2	4	1	78	9	-	-
094 Taurianova	136	29	110	23	142	2	15	1	230	7	9	-
095 Terranova Sappo Minulio	6	-	6	1	14	-	-	-	6	1	-	-
096 Varapodio	12	4	27	6	20	2	1	-	50	3	1	-
097 Villa San Giovanni	120	13	91	14	229	19	17	6	388	25	18	2
TOTALE	4.554	799	4.253	892	6.041	308	756	65	8.519	939	541	14
081 - PROVINCIA DI TRAPANI												
001 Alcamo	360	73	364	90	263	11	55	15	270	21	37	7
002 Buseto Palizzolo	29	9	35	8	30	2	-	-	35	7	7	1
003 Calatafimi-Segesta	51	10	72	17	55	15	12	-	70	13	21	-
004 Campobello di Mazara	72	15	122	9	80	6	48	6	193	9	38	-
005 Castellammare del Golfo	112	21	120	17	176	23	26	4	154	32	33	2
006 Castelvetrano	249	62	228	55	297	99	44	12	382	112	59	4
007 Custonaci	36	6	32	9	64	-	7	-	29	-	3	-
008 Erice	241	35	191	53	926	14	21	4	1.010	65	8	1
009 Favignana	22	3	34	7	96	-	3	1	82	4	2	-
010 Gibellina	31	6	30	9	31	2	12	-	66	3	3	-
011 Marsala	692	167	595	98	540	31	74	7	587	34	213	1
012 Mazara del Vallo	477	112	295	82	417	6	123	11	641	1	113	-
013 Paceco	76	24	79	14	189	23	1	-	218	9	2	-
014 Pantelleria	64	11	84	16	89	-	7	1	126	6	2	-
015 Partanna	87	14	107	21	69	29	9	4	117	37	4	1
024 Petrosino	59	20	60	17	83	10	34	-	111	10	10	-
016 Poggioreale	10	2	25	4	28	5	3	-	35	4	4	-
017 Salaparuta	22	4	14	8	32	3	4	-	35	4	-	-
018 Salemi	86	23	123	29	67	3	8	3	135	10	8	-

Tavola 2.1 segue - Movimento anagrafico per Comune nell'anno 2001. Periodi 1-1/21-10 e 22-10/31-12

ISCRIZIONI E CANCELLAZIONI ANAGRAFICHE															
PROVINCE/REGIONI		PER MOVIMENTO NATURALE				PER TRASFERIMENTO DI RESIDENZA									
						ISCRITTI				CANCELLATI					
						DA ALTRO COMUNE		DALL'ESTERO		PER ALTRO COMUNE		PER L'ESTERO			
NATI VIVI		MORTI		dall' 1-1-01 al 22-10-01		dal 22-10-01 al 31-12-01		dall' 1-1-01 al 22-10-01		dal 22-10-01 al 31-12-01		dall' 1-1-01 al 22-10-01		dal 22-10-01 al 31-12-01	
020	San Vito Lo Capo	28	13	30	8	70	7	8	-	52	-	-	-	-	-
019	Santa Ninfa	47	7	45	6	46	7	16	-	60	-	-	-	-	-
021	Trapani	585	107	523	108	1.250	21	57	6	1.501	91	44	2	-	-
022	Valderice	74	20	101	23	267	9	14	-	186	11	6	-	-	-
023	Vita	16	3	23	9	24	-	-	-	29	2	-	-	-	-
TOTALE		3.526	767	3.332	717	5.189	326	586	74	6.124	485	617	19		
082 - PROVINCIA DI PALERMO															
001	Alia	29	4	41	7	38	13	15	-	41	-	-	-	-	-
002	Alimena	24	1	30	6	16	7	8	1	28	8	18	-	-	-
003	Aliminusa	11	6	14	5	6	1	-	-	23	4	-	-	-	-
004	Altavilla Milicia	47	10	32	7	185	39	16	-	160	26	-	-	-	-
005	Altofonte	76	27	49	12	310	41	11	-	270	49	8	-	-	-
006	Bagheria	481	97	309	52	1.201	-	85	4	1.154	8	136	-	-	-
007	Balestrate	50	8	45	13	116	1	55	1	111	21	46	-	-	-
008	Baucina	21	2	27	6	28	1	5	-	28	-	6	-	-	-
009	Belmonte Mezzagno	141	18	53	12	126	1	3	1	177	17	1	-	-	-
010	Bisacchino	33	5	58	10	28	1	2	1	42	4	8	-	-	-
082	Blufi	6	1	14	4	4	4	2	1	18	3	-	-	-	-
011	Bolognetta	23	12	24	3	100	2	7	-	82	7	6	-	-	-
012	Bompietro	14	4	19	3	17	6	2	-	19	8	2	-	-	-
013	Borgetto	66	24	40	6	117	3	16	1	121	8	18	-	-	-
014	Caccamo	82	17	60	21	40	4	3	-	79	2	5	-	-	-
015	Caltavuturo	31	6	35	11	12	4	1	-	52	7	-	-	-	-
016	Campofelice di Fitalia	5	-	8	2	12	4	-	-	14	1	-	-	-	-
017	Campofelice di Roccella	42	13	36	4	140	23	7	-	136	7	3	2	-	-
018	Campoflorito	9	-	20	3	8	2	2	-	29	4	6	-	-	-
019	Camporeale	40	4	21	7	46	3	9	1	82	8	12	-	-	-
020	Capaci	99	28	59	8	381	96	13	7	377	146	2	46	-	-
021	Carini	250	59	136	42	860	117	68	-	487	13	123	-	-	-
022	Castelbuono	84	8	90	22	48	17	9	-	74	11	13	-	-	-
023	Casteldaccia	95	25	61	12	197	1	7	1	188	11	7	-	-	-
024	Castellana Sicula	22	2	41	9	24	-	3	-	44	-	3	-	-	-
025	Castronuovo di Sicilia	32	6	35	8	27	5	3	-	39	9	4	-	-	-
026	Cefalà Diana	10	1	9	2	31	-	1	-	14	-	3	-	-	-
027	Cefalù	98	24	84	23	166	3	34	-	185	8	25	-	-	-
028	Cerda	45	9	35	11	49	14	2	2	77	7	-	-	-	-
029	Chiusa Sclafani	29	5	41	2	20	1	-	1	48	3	4	-	-	-
030	Ciminna	36	6	30	13	41	6	21	-	47	4	4	1	-	-
031	Cinisi	117	26	68	20	363	16	27	2	218	18	84	1	-	-
032	Collesano	32	5	39	8	60	4	10	-	66	12	-	-	-	-
033	Contessa Entellina	14	1	19	6	22	1	8	-	22	1	10	-	-	-
034	Corteone	77	20	86	15	68	2	9	-	120	1	10	-	-	-
035	Ficarazzi	114	24	34	10	402	82	10	4	373	91	8	-	-	-
036	Gangi	34	7	64	15	34	1	-	-	62	4	3	-	-	-
037	Geraci Siculo	13	2	21	3	7	2	2	-	38	6	1	1	-	-
038	Giardinello	28	3	14	3	68	-	18	5	44	7	5	-	-	-
039	Giuliana	13	1	21	5	10	1	1	1	12	5	-	-	-	-
040	Godrano	8	1	5	1	9	2	-	-	29	-	-	-	-	-
041	Gratteri	5	1	17	4	21	-	-	1	12	-	-	-	-	-
042	Isnello	15	1	19	9	15	-	1	-	26	1	-	-	-	-
043	Isola delle Femmine	70	10	22	4	413	2	7	-	303	3	-	-	-	-
044	Lascari	17	5	19	3	88	3	3	-	85	1	-	-	-	-
045	Lercara Friddi	67	15	57	15	49	2	17	-	122	15	24	-	-	-
046	Marineo	68	20	46	19	67	12	2	2	80	21	5	-	-	-
047	Mezzojuso	32	7	17	12	44	4	6	2	52	17	5	-	-	-
048	Misilmeri	208	61	145	19	897	206	18	7	735	135	10	3	-	-
049	Monreale	317	60	170	45	965	254	20	6	765	264	20	23	-	-
050	Montelepre	60	10	46	8	97	19	3	-	105	16	11	-	-	-
051	Montemaggiore Belsito	25	8	46	6	20	6	1	-	42	9	3	-	-	-
052	Palazzo Adriano	19	6	16	9	21	5	1	-	31	-	-	-	-	-
053	Palermo	6.167	1.452	4.600	1.289	6.397	2.080	1.151	204	12.977	2.932	515	192	-	-
054	Partinico	261	54	184	49	291	2	50	3	481	46	212	2	-	-
055	Petralia Soprana	25	6	39	11	36	4	1	-	43	2	-	-	-	-
056	Petralia Sottana	19	1	38	10	45	10	-	-	49	14	-	-	-	-
057	Piana degli Albanesi	37	9	47	22	69	3	15	5	98	18	2	1	-	-

Tavola 2.1 segue - Movimento anagrafico per Comune nell'anno 2001. Periodi 1-1/21-10 e 22-10/31-12

PROVINCE/REGIONI	ISCRIZIONI E CANCELLAZIONI ANAGRAFICHE											
	PER MOVIMENTO NATURALE				PER TRASFERIMENTO DI RESIDENZA							
					ISCRITTI				CANCELLATI			
	NATI VIVI		MORTI		DA ALTRO COMUNE		DALL'ESTERO		PER ALTRO COMUNE		PER L'ESTERO	
	dall' 1-1-01	dal 22-10-01	dall' 1-1-01	dal 22-10-01	dall' 1-1-01	dal 22-10-01	dall' 1-1-01	dal 22-10-01	dall' 1-1-01	dal 22-10-01	dall' 1-1-01	dal 22-10-01
al	al	al	al	al	al	al	al	al	al	al	al	
21-10-01	31-12-01	21-10-01	31-12-01	21-10-01	31-12-01	21-10-01	31-12-01	21-10-01	31-12-01	21-10-01	31-12-01	
058 Polizzi Generosa	21	1	50	10	24	2	3	1	63	9	8	-
059 Pollina	22	4	24	11	50	2	7	-	49	2	6	-
060 Prizzi	35	7	62	18	33	11	-	-	37	8	-	-
061 Roccamena	14	4	16	6	8	2	4	-	26	5	-	-
062 Roccapalumba	22	8	21	4	22	9	14	2	58	16	11	1
063 San Cipirello	42	7	42	10	125	8	16	1	73	9	2	-
064 San Giuseppe Jato	53	7	66	5	87	16	11	-	209	47	12	-
065 San Mauro Castelverde	6	2	25	5	13	-	-	-	35	3	-	-
066 Santa Cristina Gela	10	3	13	4	30	13	-	-	24	4	2	-
067 Santa Flavia	76	19	70	14	197	20	3	-	177	17	8	-
068 Sciarra	19	8	23	8	42	14	11	-	53	4	-	-
081 Scillato	4	1	9	4	6	-	3	-	19	-	-	-
069 Sclafani Bagni	1	1	3	4	7	1	-	-	2	-	-	-
070 Termini Imerese	231	43	186	26	382	10	22	3	390	20	18	2
071 Terrasini	108	18	67	18	246	46	36	6	257	61	36	4
072 Torretta	32	11	21	5	109	6	7	1	113	-	21	1
073 Trabia	85	18	66	15	207	23	17	1	177	9	10	-
074 Trappeto	18	6	21	5	90	1	39	-	66	1	20	1
075 Ustica	9	1	11	-	21	3	1	1	23	3	-	-
076 Valledolmo	34	3	40	3	28	6	-	-	71	13	-	-
077 Ventimiglia di Sicilia	18	3	23	5	38	-	3	-	29	2	3	-
078 Vican	31	6	42	6	41	16	1	-	56	13	3	-
079 Villabate	247	50	99	24	893	-	9	-	767	23	8	-
080 Villafrati	17	8	31	4	38	12	-	-	48	12	-	-
TOTALE	11.048	2.487	8.486	2.180	17.709	3.364	1.998	280	24.058	4.324	1.559	281
083 - PROVINCIA DI MESSINA												
107 Acquedolci	44	6	39	10	72	9	2	-	89	8	5	-
001 Alcara li Fusi	11	4	17	5	31	-	-	-	37	-	-	-
002 Ali	4	3	16	4	6	-	6	1	10	2	7	1
003 Ali Terme	14	5	18	9	64	8	1	1	50	8	4	-
004 Antillo	8	1	7	5	29	1	1	-	19	1	-	-
005 Barcellona Pozzo di Gotto	335	67	273	85	304	3	49	-	464	10	18	-
006 Basicò	3	-	8	2	3	2	-	-	15	1	-	-
007 Brolo	41	7	31	7	107	19	10	-	86	17	1	-
008 Capizzi	28	4	33	10	19	4	-	-	31	2	20	-
009 Capo d'Orlando	83	16	97	24	218	2	29	1	182	17	32	3
010 Capri Leone	28	8	24	4	97	14	10	1	81	8	57	-
011 Caronia	52	5	48	9	28	8	4	-	97	1	-	-
012 Casalvecchio Siculo	11	1	16	8	11	5	1	-	20	2	-	-
013 Castel di Lucio	9	4	10	4	5	-	-	-	20	2	2	-
014 Castell'Umberto	18	4	43	15	30	3	2	-	30	5	23	-
015 Castelmola	7	1	11	2	23	-	1	-	15	2	-	-
016 Castroreale	19	5	31	9	26	12	5	-	27	13	2	-
017 Cesarò	21	5	21	5	28	3	-	-	68	9	11	-
018 Condò	1	-	5	1	23	5	4	-	5	1	-	-
019 Falcone	21	2	35	9	42	5	5	1	56	3	1	-
020 Ficarra	15	2	17	7	4	-	3	-	22	-	-	-
021 Fiumedinisi	13	5	16	2	6	-	1	-	17	5	7	-
022 Floresta	9	-	6	3	5	-	-	-	22	7	-	-
023 Fondachelli-Fantina	3	2	15	4	13	1	1	-	26	3	-	-
024 Forza d'Agrò	5	-	4	2	17	5	-	-	13	-	-	-
025 FrancaVilla di Sicilia	28	2	51	7	32	5	3	-	44	12	34	-
026 Frazzanò	2	4	16	-	10	-	1	-	11	4	9	-
027 Furci Siculo	18	8	33	7	71	8	3	-	96	16	6	-
028 Fumari	20	6	20	7	94	9	18	1	76	12	4	-
029 Gaggi	16	4	19	5	48	17	5	1	57	12	-	-
030 Galati Mamertino	19	6	18	6	14	-	2	-	58	3	3	-
031 Gallodoro	2	2	9	1	6	-	1	-	11	1	-	-
032 Giardini-Naxos	54	15	49	9	270	4	36	5	211	1	26	-
033 Gioiosa Marea	50	5	58	22	121	1	27	-	106	-	18	-
034 Graniti	14	-	16	4	25	-	4	-	27	7	1	-
035 Gualtieri Sicaminò	12	4	23	10	14	5	4	2	31	12	-	-
036 Itala	11	4	23	5	23	4	1	-	38	-	2	-
037 Leni	5	3	9	1	12	6	1	-	13	1	15	1
038 Letojanni	14	5	19	8	65	9	10	1	66	7	4	-

Tavola 2.1 segue - Movimento anagrafico per Comune nell'anno 2001. Periodi 1-1/21-10 e 22-10/31-12

PROVINCE/REGIONI	ISCRIZIONI E CANCELLAZIONI ANAGRAFICHE											
	PER MOVIMENTO NATURALE				PER TRASFERIMENTO DI RESIDENZA							
					ISCRITTI				CANCELLATI			
	NATI VIVI		MORTI		DA ALTRO COMUNE		DALL'ESTERO		PER ALTRO COMUNE		PER L'ESTERO	
dall' 1-1-01	dal 22-10-01	dall' 1-1-01	dal 22-10-01	dall' 1-1-01	dal 22-10-01	dall' 1-1-01	dal 22-10-01	dall' 1-1-01	dal 22-10-01	dall' 1-1-01	dal 22-10-01	
al 21-10-01	al 31-12-01	al 21-10-01	al 31-12-01	al 21-10-01	al 31-12-01	al 21-10-01	al 31-12-01	al 21-10-01	al 31-12-01	al 21-10-01	al 31-12-01	
039 Librizzi	16	2	27	6	11	1	2	-	37	1	2	-
040 Limina	13	2	7	3	6	5	3	-	19	8	9	-
041 Lipari	108	20	61	17	163	6	33	1	138	8	20	-
042 Longi	15	4	12	2	11	-	1	1	21	-	-	-
043 Malfa	7	-	7	2	14	-	1	-	5	2	1	-
044 Malvagna	7	-	12	5	7	1	1	-	28	2	1	-
045 Mandanici	5	1	9	2	12	-	1	-	5	-	-	-
046 Mazzarrà Sant'Andrea	10	-	18	2	16	1	3	-	43	3	2	-
047 Meri	17	3	19	4	45	3	8	-	68	-	1	-
048 Messina	1.809	276	1.891	266	1.740	12	447	17	2.998	354	82	1
049 Milazzo	233	46	207	50	391	13	46	5	377	37	38	2
050 Militello Rosmarino	6	2	21	7	15	-	-	-	26	2	-	-
051 Miro	10	1	15	4	7	5	6	-	10	5	-	-
052 Mistretta	46	11	53	20	44	14	1	1	48	15	-	-
053 Moio Alcantara	9	3	9	2	9	1	1	1	5	-	6	-
054 Monforte San Giorgio	21	9	35	12	67	17	3	-	37	17	-	-
055 Mongiuffi Melia	3	-	12	3	10	-	-	-	17	1	-	-
056 Montagnareale	10	-	19	7	30	1	-	-	24	-	-	-
057 Montalbano Elicona	10	4	28	16	39	9	3	2	37	11	5	-
058 Motta Camastra	2	1	13	3	10	1	2	-	8	1	2	-
059 Motta d'Afermo	4	1	15	2	16	1	-	1	15	2	-	-
060 Naso	19	8	43	13	68	9	10	-	63	18	10	-
061 Nizza di Sicilia	19	7	29	8	63	4	9	-	79	4	5	-
062 Novara di Sicilia	8	4	28	11	9	1	4	1	32	13	18	-
063 Oliveri	15	2	11	2	37	6	-	-	44	-	-	-
064 Pace del Mela	48	14	42	11	120	8	11	-	112	6	5	-
065 Pagliara	9	5	21	5	12	-	5	-	24	-	1	-
066 Patti	97	22	125	23	177	1	23	-	166	-	-	-
067 Pettineo	11	-	21	6	16	2	1	-	18	3	-	-
068 Piraino	29	5	34	4	97	4	1	1	93	6	4	-
069 Raccuja	7	2	11	1	7	4	-	-	21	5	-	-
070 Reitano	4	2	15	1	22	1	-	-	17	12	-	-
071 Roccaforita	4	1	4	1	1	-	-	-	6	3	1	-
072 Roccalumera	31	3	43	10	102	8	7	1	84	1	2	-
073 Roccavalda	4	2	9	3	9	-	-	-	18	1	2	-
074 Roccella Valdemone	6	-	11	2	10	-	2	-	15	1	2	-
075 Rodi Milici	20	6	24	6	15	-	-	3	23	-	1	-
076 Rometta	50	13	50	16	227	18	5	3	194	4	2	-
077 San Filippo del Mela	56	14	47	19	122	3	14	1	155	8	15	-
078 San Fratello	33	11	43	17	26	-	2	-	49	1	6	-
079 San Marco d'Alunzio	18	3	14	5	12	-	1	-	11	-	6	-
080 San Pier Niceto	21	3	38	9	30	2	6	-	65	2	1	-
081 San Piero Patti	21	6	47	14	10	1	9	1	46	5	2	-
082 San Salvatore di Fitalia	7	1	19	5	10	-	2	-	13	2	1	-
090 San Teodoro	16	-	17	4	7	2	2	-	25	8	3	-
084 Sant'Agata di Militello	92	17	87	23	165	2	10	-	207	17	3	-
085 Sant'Alessio Siculo	5	1	12	2	43	-	-	-	32	1	2	-
088 Sant'Angelo di Brolo	23	6	41	5	22	1	2	-	42	9	13	-
083 Santa Domenica Vittoria	12	2	18	2	18	1	-	-	15	2	1	-
086 Santa Lucia del Mela	35	10	43	12	31	2	1	-	40	1	1	-
087 Santa Marina Salina	3	3	6	2	14	4	6	-	16	1	2	-
089 Santa Teresa di Riva	57	20	67	22	186	4	11	-	190	12	15	-
091 Santo Stefano di Camastra	23	9	50	23	78	9	11	2	48	11	-	9
092 Saponara	39	5	31	8	91	11	-	-	73	2	-	-
093 Savoca	15	-	14	2	35	-	2	-	44	2	-	-
094 Scaletta Zanclea	19	6	20	10	34	8	-	-	73	4	-	-
095 Sinagra	25	4	19	8	12	3	17	-	26	3	10	-
096 Spadafora	33	6	37	9	111	4	2	-	99	1	10	-
097 Taormina	67	10	68	14	231	9	46	-	205	6	30	1
106 Terme Vigliatore	45	20	52	19	129	11	25	2	89	33	-	-
098 Torregrotta	55	6	48	17	162	3	12	-	113	6	10	-
108 Torrenova	26	12	24	3	85	-	2	-	58	2	-	-
099 Tortorici	56	16	62	17	40	-	3	1	118	14	2	-
100 Tripi	3	1	13	6	11	1	5	1	21	1	-	-
101 Tusa	22	7	28	12	47	6	1	-	34	9	-	-
102 Ucria	13	2	18	3	8	-	-	-	25	-	15	-
103 Valdina	7	2	15	6	19	6	2	1	24	13	-	-

Tavola 2.1 segue - Movimento anagrafico per Comune nell'anno 2001. Periodi 1-1/21-10 e 22-10/31-12

ISCRIZIONI E CANCELLAZIONI ANAGRAFICHE														
PROVINCE/REGIONI	PER MOVIMENTO NATURALE				PER TRASFERIMENTO DI RESIDENZA									
					ISCRITTI					CANCELLATI				
	NATI VIVI		MORTI		DA ALTRO COMUNE		DALL'ESTERO			PER ALTRO COMUNE		PER L'ESTERO		
	dall' 1-1-01 al 21-10-01	dal 22-10-01	dall' 1-1-01 al 21-10-01	dal 22-10-01	dall' 1-1-01 al 21-10-01	dal 22-10-01	dall' 1-1-01 al 21-10-01	dal 22-10-01	dall' 1-1-01 al 21-10-01	dal 22-10-01	dall' 1-1-01 al 21-10-01	dal 22-10-01	dall' 1-1-01 al 21-10-01	dal 22-10-01
104 Veneto	20	7	29	7	82	2	2	-	119	5	2	-	-	
105 Villafranca Tirrena	71	13	59	9	238	8	7	-	216	2	11	-	-	
TOTALE	4.748	930	5.301	1.209	7.780	437	1.094	62	9.613	944	695	18		
084 - PROVINCIA DI AGRIGENTO														
001 Agrigento	512	76	403	79	520	32	91	14	815	68	163	12		
002 Alessandria della Rocca	29	5	33	16	27	7	-	5	107	25	15	11		
003 Aragona	77	19	78	10	52	13	26	3	73	29	24	1		
004 Bivona	31	7	45	7	56	-	4	1	65	3	33	-		
005 Burgio	13	3	31	4	44	4	2	-	36	9	4	-		
006 Calamonaci	12	1	21	6	28	2	5	2	28	2	11	-		
007 Caltabellotta	27	1	48	7	19	-	10	3	50	2	13	-		
008 Camastra	21	4	19	7	29	3	-	-	46	5	23	-		
009 Cammarata	64	12	60	9	84	16	2	-	97	12	-	-		
010 Campobello di Licata	89	34	86	22	119	17	28	2	169	41	127	9		
011 Canicatti	315	80	231	74	219	58	67	10	252	85	85	17		
012 Casteltermini	74	17	73	27	76	7	9	5	87	11	17	-		
013 Castrolibero	21	7	29	11	22	-	14	-	33	-	9	-		
014 Cattolica Eraclea	32	6	42	11	41	-	339	-	65	9	1	-		
015 Cianciana	15	4	49	13	31	2	8	4	65	11	22	1		
016 Comitini	7	2	9	2	9	-	4	-	17	4	-	-		
017 Favara	321	53	217	48	178	10	85	7	260	73	152	21		
018 Grotte	56	6	64	11	45	-	9	2	72	-	31	1		
019 Joppolo Giancaxio	6	5	14	3	17	7	5	-	28	6	1	-		
020 Lampedusa e Linosa	62	10	34	12	119	5	3	-	115	9	4	-		
021 Licata	391	72	273	45	215	52	106	41	441	144	340	48		
022 Lucca Sicula	13	3	23	5	16	4	1	2	31	2	9	-		
023 Menfi	99	27	100	28	97	-	32	3	150	3	18	-		
024 Montallegro	27	7	7	4	27	12	2	-	40	13	-	-		
025 Montevago	25	5	21	6	48	-	7	-	55	9	-	-		
026 Naro	66	17	95	18	53	6	31	2	101	1	49	2		
027 Palma di Montechiaro	222	59	141	42	89	-	163	-	140	16	330	32		
028 Porto Empedocle	154	20	108	18	157	11	40	1	307	4	26	1		
029 Racalmuto	68	18	76	18	74	18	5	1	83	12	54	1		
030 Raffadali	121	27	110	18	85	-	12	1	124	2	-	-		
031 Ravanusa	142	32	125	29	79	9	38	13	147	30	205	5		
032 Realmonte	43	8	35	8	106	10	2	-	58	2	-	-		
033 Ribera	159	27	177	43	179	14	50	4	258	26	75	-		
034 Sambuca di Sicilia	58	11	69	8	53	2	7	-	57	8	3	-		
035 San Biagio Platani	23	6	35	5	27	4	18	2	67	24	41	6		
036 San Giovanni Gemini	64	21	45	14	79	17	2	-	124	7	19	-		
039 Sant'Angelo Muxaro	11	2	8	1	8	-	9	10	30	14	8	8		
037 Santa Elisabetta	11	9	19	9	16	8	5	-	61	10	14	1		
038 Santa Margherita di Belice	52	14	57	11	79	-	5	1	76	2	11	-		
040 Santo Stefano Quisquina	34	9	47	24	39	1	-	-	64	7	5	-		
041 Sciacca	318	97	229	64	236	28	62	6	284	15	-	3		
042 Sculiana	52	6	48	11	42	14	8	5	38	15	18	1		
043 Villafranca Sicula	14	3	21	7	9	2	4	-	18	-	-	-		
TOTALE	3.951	852	3.455	815	3.548	395	1.320	150	5.234	770	1.960	181		
085 - PROVINCIA DI CALTANISSETTA														
001 Acquaviva Platani	10	2	14	4	8	-	1	-	13	6	5	-		
002 Bompensiere	1	2	7	2	7	3	-	-	6	2	-	-		
003 Butera	28	9	49	10	61	2	14	5	100	13	14	1		
004 Caltanissetta	563	103	479	157	533	106	69	5	910	221	-	6		
005 Campofranco	28	8	24	3	36	5	-	-	57	2	4	1		
006 Delia	27	7	38	13	38	6	37	7	51	1	47	1		
007 Gela	836	192	392	107	611	118	82	21	1.036	365	179	43		
008 Marianopoli	19	5	19	4	11	-	7	-	50	9	9	-		
009 Mazzarino	107	24	124	21	80	18	3	-	148	11	7	1		
010 Milena	21	6	31	7	8	2	3	-	32	8	5	-		
011 Montedoro	13	1	19	3	8	4	5	-	36	4	4	1		
012 Mussomeli	81	17	99	26	95	17	3	1	88	28	11	2		
013 Niscemi	265	64	154	47	125	48	35	1	277	73	57	49		
014 Resuttano	17	6	21	2	7	5	7	-	41	2	4	-		

Tavola 2.1 segue - Movimento anagrafico per Comune nell'anno 2001. Periodi 1-1/21-10 e 22-10/31-12

PROVINCE/REGIONI	ISCRIZIONI E CANCELLAZIONI ANAGRAFICHE											
	PER MOVIMENTO NATURALE				PER TRASFERIMENTO DI RESIDENZA							
					ISCRITTI				CANCELLATI			
	NATI VIVI		MORTI		DA ALTRO COMUNE		DALL'ESTERO		PER ALTRO COMUNE		PER L'ESTERO	
	dall' 1-1-01 al 21-10-01	dal 22-10-01 al 31-12-01	dall' 1-1-01 al 21-10-01	dal 22-10-01 al 31-12-01	dall' 1-1-01 al 21-10-01	dal 22-10-01 al 31-12-01	dall' 1-1-01 al 21-10-01	dal 22-10-01 al 31-12-01	dall' 1-1-01 al 21-10-01	dal 22-10-01 al 31-12-01	dall' 1-1-01 al 21-10-01	dal 22-10-01 al 31-12-01
015 Riesi	142	25	87	21	122	4	44	5	179	2	56	-
016 San Cataldo	218	43	154	26	246	18	47	4	243	27	31	7
017 Santa Caterina Villamosa	38	8	47	15	56	15	17	5	80	25	17	5
018 Serradifalco	67	10	53	8	37	15	11	1	48	16	8	-
019 Sommatino	46	18	73	19	81	12	31	-	78	6	18	-
020 Sutura	7	1	29	3	9	3	1	-	16	5	6	1
021 Vallelunga Pratameno	20	10	41	13	24	2	6	3	63	6	5	-
022 Villalba	9	5	23	2	19	1	-	-	40	3	-	-
TOTALE	2.563	566	1.977	513	2.222	404	423	58	3.592	835	487	118
086 - PROVINCIA DI ENNA												
001 Agira	70	18	67	23	43	16	19	4	113	40	11	1
002 Aidone	29	8	40	10	63	13	10	1	75	25	72	-
003 Assoro	50	4	39	6	50	2	4	-	65	4	5	-
004 Barrafranca	116	20	99	19	59	2	72	2	118	21	86	17
005 Calascibetta	38	8	37	12	49	8	8	2	59	8	-	-
006 Catenuova	50	8	24	8	46	-	27	3	67	-	27	4
007 Centuripe	52	5	63	16	46	7	4	3	51	6	23	1
008 Cerami	18	4	26	8	15	-	4	-	34	1	1	-
009 Enna	213	54	206	58	223	7	45	4	282	36	63	-
010 Gagliano Castelferrato	38	9	32	8	25	2	8	1	54	13	19	-
011 Leonforte	147	33	98	31	91	12	20	1	123	34	33	2
012 Nicosia	122	30	97	24	112	3	7	-	123	10	81	-
013 Nissoria	31	7	21	4	60	11	11	-	47	-	20	-
014 Piazza Armerina	192	31	144	39	236	35	25	13	314	77	113	10
015 Pietraperzia	77	9	68	14	43	8	21	-	107	19	26	1
016 Regalbuto	62	12	76	21	30	-	9	1	88	3	19	-
017 Sperlinga	8	3	12	3	10	-	4	-	23	5	-	-
018 Troina	63	21	84	26	54	5	13	-	131	14	13	-
019 Valguamera Caropepe	76	24	85	17	67	14	25	2	126	16	34	-
020 Villarosa	47	7	38	11	40	6	6	1	106	19	4	-
TOTALE	1.499	315	1.356	358	1.362	151	342	38	2.106	351	650	36
087 - PROVINCIA DI CATANIA												
001 Aci Bonaccorsi	24	4	25	4	80	3	4	-	76	-	-	-
002 Aci Castello	132	50	96	42	629	57	42	7	645	44	56	-
003 Aci Catena	255	61	93	23	974	105	7	1	704	209	12	3
005 Aci Sant'Antonio	160	31	75	13	539	28	17	3	537	12	20	-
004 Acireale	381	103	337	105	738	216	29	12	828	261	23	11
006 Adrano	353	79	228	63	223	80	128	21	245	84	141	37
007 Belpasso	211	37	136	34	583	187	17	3	492	130	17	2
008 Biancavilla	226	62	155	36	177	14	31	10	189	18	60	1
009 Bronte	183	34	145	30	88	-	48	-	165	13	39	-
010 Calatabiano	30	7	39	7	103	2	5	-	126	1	14	-
011 Caltagirone	319	79	269	56	263	115	71	14	351	98	33	7
012 Camporotondo Etneo	31	10	8	1	116	21	-	-	94	27	-	-
013 Castel di Iudica	59	8	49	13	37	6	-	-	89	10	-	-
014 Castiglione di Sicilia	25	2	34	8	46	3	7	-	32	4	20	-
015 Catania	2.763	524	2.646	648	5.001	631	338	60	7.520	1.376	297	96
016 Fiumefreddo di Sicilia	79	16	80	16	183	73	22	6	149	16	30	-
017 Giarre	188	45	203	51	511	27	23	7	481	28	55	-
018 Grammichele	105	33	132	39	99	33	17	4	162	45	15	10
019 Gravina di Catania	236	55	136	40	1.120	232	-	-	1.190	333	-	-
020 Licodia Eubea	29	14	26	6	18	9	6	1	36	8	1	1
021 Linguaglossa	37	4	42	11	42	12	6	5	47	13	2	-
022 Maletto	37	4	27	4	31	1	21	2	93	1	57	-
057 Maniace	47	15	9	4	14	-	-	-	36	15	-	-
023 Mascali	105	28	80	31	357	2	6	-	278	12	34	-
024 Mascalucia	284	56	126	28	1.081	148	23	3	769	110	26	-
056 Mazzarone	31	8	19	6	25	2	4	1	39	7	1	-
025 Militello in Val di Catania	67	13	65	28	60	9	19	4	104	19	192	8
026 Milo	8	1	11	2	19	4	-	-	22	4	1	-
027 Mineo	54	13	52	5	28	9	28	-	73	14	13	2
028 Mirabella Imbaccari	53	8	55	13	71	-	35	-	83	-	215	-
029 Misterbianco	451	70	166	35	1.150	89	41	7	1.307	133	53	4

Tavola 2.1 segue - Movimento anagrafico per Comune nell'anno 2001. Periodi 1-1/21-10 e 22-10/31-12

PROVINCE/REGIONI	ISCRIZIONI E CANCELLAZIONI ANAGRAFICHE											
	PER MOVIMENTO NATURALE				PER TRASFERIMENTO DI RESIDENZA							
					ISCRITTI				CANCELLATI			
	NATI VIVI		MORTI		DA ALTRO COMUNE		DALL'ESTERO		PER ALTRO COMUNE		PER L'ESTERO	
	dall' 1-1-01	dal 22-10-01	dall' 1-1-01	dal 22-10-01	dall' 1-1-01	dal 22-10-01	dall' 1-1-01	dal 22-10-01	dall' 1-1-01	dal 22-10-01	dall' 1-1-01	dal 22-10-01
al	al	al	al	al	al	al	al	al	al	al	al	
21-10-01	31-12-01	21-10-01	31-12-01	21-10-01	31-12-01	21-10-01	31-12-01	21-10-01	31-12-01	21-10-01	31-12-01	
030 Motta Sant'Anastasia	104	20	56	13	369	11	9	7	374	5	28	-
031 Nicolosi	50	10	41	12	202	60	9	2	180	25	5	-
032 Palagonia	185	37	91	38	113	7	32	8	156	43	128	-
033 Paternò	475	113	282	82	427	60	46	7	798	103	50	5
034 Pedara	95	21	60	14	446	17	24	-	345	12	10	-
035 Piedimonte Etneo	28	10	30	11	43	-	9	-	58	3	15	-
036 Raddusa	34	8	30	8	34	1	8	-	71	9	17	-
058 Ragalna	30	3	25	3	107	9	-	-	53	12	-	-
037 Ramacca	102	22	74	7	106	12	11	-	155	9	26	-
038 Randazzo	97	17	103	28	108	32	7	-	135	49	18	-
039 Riposto	110	20	93	22	358	48	30	6	395	48	92	-
040 San Cono	27	4	20	3	21	14	-	2	50	16	-	-
041 San Giovanni la Punta	172	29	103	18	582	84	12	3	456	208	29	2
042 San Gregorio di Catania	92	20	62	15	350	3	5	1	325	10	10	-
043 San Michele di Ganzaria	35	12	37	7	35	11	7	-	64	12	8	-
044 San Pietro Clarenza	59	15	15	10	326	42	9	1	241	40	6	-
045 Sant'Agata li Battiati	68	20	100	11	418	105	9	1	454	91	4	-
046 Sant'Alfio	12	2	15	5	32	-	1	-	28	-	1	-
047 Santa Maria di Licodia	63	15	50	14	73	14	2	2	143	25	5	3
048 Santa Venerina	66	13	63	11	170	1	4	-	119	-	12	-
049 Scordia	156	39	95	39	96	5	30	2	114	10	24	1
050 Trecastragni	74	20	50	19	291	120	8	6	161	103	5	3
051 Tremestieri Etneo	226	46	92	16	893	175	4	-	747	134	6	-
052 Valverde	65	18	37	4	257	10	3	-	256	19	7	-
053 Viagrande	61	18	34	6	297	10	8	-	209	11	-	-
054 Vizzini	66	10	68	11	82	-	24	1	94	6	34	-
055 Zafferana Etnea	71	31	49	20	166	55	6	-	164	32	-	-
TOTALE	9.586	2.067	7.339	1.849	20.808	3.024	1.312	220	23.307	4.080	1.967	196
088 - PROVINCIA DI RAGUSA												
001 Acate	79	17	56	13	59	-	37	7	110	14	-	-
002 Chiaramonte Gulfi	49	12	60	14	62	3	10	5	68	9	2	-
003 Comiso	268	54	229	55	274	7	65	10	360	32	46	-
004 Giarratana	24	8	38	7	18	-	2	4	24	-	-	-
005 Ispica	117	28	100	20	117	12	35	7	191	13	24	5
006 Modica	496	93	360	84	329	60	55	19	438	10	45	8
007 Monterosso Almo	26	5	30	6	19	1	2	-	32	3	1	-
008 Pozzallo	160	37	98	37	216	17	47	9	198	12	12	-
009 Ragusa	539	110	544	135	553	8	134	11	562	39	57	-
010 Santa Croce Camerina	76	16	54	9	159	14	60	4	157	14	-	-
011 Scicli	202	37	201	61	191	40	75	6	275	76	18	-
012 Vittoria	573	113	355	92	451	4	192	4	791	23	80	9
TOTALE	2.609	530	2.125	533	2.448	166	714	86	3.206	245	285	22
089 - PROVINCIA DI SIRACUSA												
001 Augusta	297	74	221	72	411	126	35	8	400	129	25	1
002 Avola	250	60	201	44	215	61	52	8	329	53	17	1
003 Buccheri	11	5	28	9	17	-	1	2	29	-	10	-
004 Buscemi	3	2	13	8	19	-	4	-	14	2	-	-
005 Canicattini Bagni	51	7	80	16	65	16	21	5	114	6	25	-
006 Carlentini	118	20	120	24	290	23	18	-	391	20	14	-
007 Cassaro	6	5	10	8	15	-	6	1	7	-	-	-
008 Ferla	15	3	25	9	12	-	4	-	21	1	-	-
009 Florida	182	52	137	38	291	3	32	2	274	9	5	-
010 Francofonte	130	26	112	32	86	25	30	12	223	20	41	4
011 Lentini	182	39	233	53	408	50	21	8	588	68	17	3
012 Melilli	114	26	63	26	237	23	22	2	288	13	50	-
013 Noto	183	43	152	30	312	9	33	4	298	7	14	-
014 Pachino	204	49	161	46	191	11	60	4	209	9	23	-
015 Palazzolo Acreide	51	12	99	34	78	-	14	-	69	3	31	-
020 Portopalo di Capo Passero	34	14	21	3	42	6	1	-	50	4	6	-
021 Priolo Gargallo	95	31	49	12	127	4	9	1	220	2	3	-
016 Rosolini	173	39	136	29	156	1	65	10	199	5	32	-
017 Siracusa	920	164	785	209	1.195	6	206	8	1.710	45	104	1
018 Solarino	55	16	49	9	107	35	25	2	144	39	11	1

Tavola 2.1 segue - Movimento anagrafico per Comune nell'anno 2001. Periodi 1-1/21-10 e 22-10/31-12

PROVINCE/REGIONI	ISCRIZIONI E CANCELLAZIONI ANAGRAFICHE											
	PER MOVIMENTO NATURALE				PER TRASFERIMENTO DI RESIDENZA							
					ISCRITTI				CANCELLATI			
	NATI VIVI		MORTI		DA ALTRO COMUNE		DALL'ESTERO		PER ALTRO COMUNE		PER L'ESTERO	
	dall' 1-1-01 al 21-10-01	dal 22-10-01	dall' 1-1-01 al 21-10-01	dal 22-10-01	dall' 1-1-01 al 21-10-01	dal 22-10-01	dall' 1-1-01 al 21-10-01	dal 22-10-01	dall' 1-1-01 al 21-10-01	dal 22-10-01	dall' 1-1-01 al 21-10-01	dal 22-10-01
019 Sortino	69	16	77	15	41	4	2	-	71	3	3	-
TOTALE	3.143	703	2.772	726	4.315	403	661	77	5.648	438	431	11
090 - PROVINCIA DI SASSARI												
001 Aggius	12	1	17	5	7	4	1	3	15	4	3	-
062 Aglientu	4	2	8	1	21	1	1	-	15	2	-	-
002 Alà dei Sardi	19	5	21	12	11	3	5	-	8	2	-	-
003 Alghero	269	61	288	78	591	27	75	1	592	22	72	-
004 Anela	5	1	13	2	8	-	-	1	22	5	-	-
005 Ardara	5	1	5	1	2	2	2	-	12	1	-	-
006 Arzachena	81	22	47	11	272	43	19	2	136	6	15	3
081 Badesi	13	3	9	4	15	-	4	1	27	19	1	-
007 Banari	3	1	6	2	3	-	-	-	3	-	-	-
008 Benetutti	11	3	30	6	6	1	3	-	16	10	-	-
009 Berchidda	14	3	48	20	12	1	4	-	21	3	2	-
010 Bessude	4	-	8	-	2	-	-	-	3	1	-	-
011 Bonnanaro	4	-	16	1	14	2	2	-	21	2	-	-
012 Bono	42	7	27	10	29	6	8	1	66	3	-	-
013 Bonorva	23	4	45	18	22	1	2	1	52	-	1	-
014 Bortigiadas	3	2	11	3	7	1	-	-	6	5	1	-
015 Borutta	3	2	7	-	4	-	-	-	2	-	-	-
016 Bottidda	3	-	5	2	10	-	-	-	14	1	-	-
017 Buddusò	31	7	29	13	22	-	7	-	32	3	-	-
018 Bultei	12	2	13	6	5	-	1	-	20	2	-	-
019 Bulzi	2	1	6	1	5	-	-	-	7	-	-	-
020 Burgos	7	-	13	1	7	-	1	-	20	1	2	-
021 Calangianus	24	4	37	10	23	8	-	1	52	10	-	-
022 Cargeghe	5	1	8	2	21	1	-	1	11	13	-	-
023 Castelsardo	37	9	47	8	62	3	16	1	70	10	4	-
024 Cheremule	4	2	4	-	4	1	-	-	6	2	-	-
025 Chiaromonte	12	4	16	2	20	1	-	-	11	1	2	-
026 Codrongianus	10	1	11	3	22	1	1	-	18	-	-	-
027 Cossuine	5	-	11	2	4	-	2	-	10	-	4	-
088 Erula	6	1	7	1	10	3	1	-	4	5	-	3
028 Esportiatu	4	-	6	2	13	-	-	-	3	1	-	-
029 Florinas	5	4	14	6	24	1	1	-	25	4	1	-
030 Giave	2	1	7	3	11	-	-	-	6	-	1	-
083 Golfo Aranci	22	3	10	4	55	12	4	-	25	10	1	-
031 Illorai	3	2	7	4	6	-	2	-	19	2	1	-
032 Ittireddu	3	1	2	3	2	-	-	1	2	4	-	-
033 Ittiri	60	8	70	22	40	3	14	2	77	4	3	4
035 La Maddalena	77	13	101	21	167	28	10	3	204	2	1	-
034 Laenu	6	2	6	3	8	-	2	-	16	2	7	-
084 Loiri Porto San Paolo	16	4	10	2	83	2	3	-	31	9	-	-
036 Luogosanto	21	3	16	4	11	1	-	-	20	-	-	-
037 Luras	24	8	23	8	16	2	6	-	45	7	2	-
038 Mara	3	-	9	3	6	-	4	-	7	1	-	-
039 Martis	5	2	13	2	10	-	2	-	10	2	2	-
040 Monte Leone Rocca Doria	-	-	4	1	5	1	-	-	2	-	-	-
041 Monti	18	3	22	4	16	4	1	-	41	6	6	-
042 Mores	16	1	26	1	19	5	-	-	19	5	-	-
043 Muros	11	2	3	1	27	7	-	-	20	1	1	-
044 Nughedu San Nicolò	4	1	9	3	13	-	-	-	16	1	-	-
045 Nule	11	1	15	2	6	-	1	-	26	3	-	-
046 Nulvi	19	5	21	4	43	-	13	-	20	4	-	-
047 Olbia	365	96	219	59	821	36	57	3	570	-	63	-
048 Olmedo	16	5	17	-	73	1	6	-	44	7	9	-
049 Oschiri	27	3	39	11	23	1	3	-	44	1	4	-
050 Osilo	23	8	38	12	23	4	5	-	46	3	2	-
051 Ossi	26	7	38	9	74	4	8	-	83	20	6	-
052 Ozieri	76	13	72	22	80	2	3	2	140	5	12	-
053 Padria	1	-	9	4	6	-	-	-	8	2	-	-
090 Padru	16	4	11	2	8	-	2	2	16	3	-	-
054 Palau	19	1	29	4	109	-	10	-	61	4	1	-
055 Pattada	22	2	30	5	8	-	4	-	32	8	-	-
056 Perfugas	18	5	20	3	26	2	3	-	19	1	-	-

Tavola 2.1 segue - Movimento anagrafico per Comune nell'anno 2001. Periodi 1-1/21-10 e 22-10/31-12

PROVINCE/REGIONI	ISCRIZIONI E CANCELLAZIONI ANAGRAFICHE											
	PER MOVIMENTO NATURALE				PER TRASFERIMENTO DI RESIDENZA							
					ISCRITTI				CANCELLATI			
	NATI VIVI		MORTI		DA ALTRO COMUNE		DALL'ESTERO		PER ALTRO COMUNE		PER L'ESTERO	
	dall' 1-1-01	dal 22-10-01	dall' 1-1-01	dal 22-10-01	dall' 1-1-01	dal 22-10-01	dall' 1-1-01	dal 22-10-01	dall' 1-1-01	dal 22-10-01	dall' 1-1-01	dal 22-10-01
al	al	al	al	al	al	al	al	al	al	al	al	
21-10-01	31-12-01	21-10-01	31-12-01	21-10-01	31-12-01	21-10-01	31-12-01	21-10-01	31-12-01	21-10-01	31-12-01	
057 Ploaghe	28	9	41	14	33	-	1	-	51	7	2	-
058 Porto Torres	158	39	121	19	235	15	24	2	263	50	11	-
059 Pozzomaggiore	11	4	30	11	27	2	3	-	41	2	-	-
060 Putifigari	9	2	9	-	7	-	4	1	6	1	-	1
061 Romana	4	2	8	1	3	4	-	-	6	-	-	-
085 Sant'Antonio di Gallura	9	4	9	2	28	1	3	-	24	4	-	-
087 Santa Maria Coghinas	7	1	13	5	12	-	-	-	13	1	2	-
063 Santa Teresa Gallura	33	9	31	5	59	6	12	1	57	17	13	-
064 Sassari	859	184	726	223	1.432	-	127	-	1.408	-	89	-
065 Sedini	5	3	11	8	9	7	-	-	26	4	6	-
066 Semestene	2	-	5	1	8	-	1	-	7	1	-	-
067 Sennori	53	12	41	10	84	13	7	-	83	17	6	-
068 Siligo	5	-	14	2	10	6	-	-	13	1	-	-
069 Sorso	97	21	92	29	231	42	12	4	259	60	25	-
089 Stintino	7	2	9	2	34	1	5	-	19	7	2	-
080 Telti	10	2	21	8	27	4	-	-	27	2	4	-
070 Tempio Pausania	99	22	112	30	163	3	5	3	139	8	7	-
086 Tergu	5	4	7	1	2	-	-	-	15	1	-	-
071 Thiesi	21	3	36	4	24	3	3	3	31	38	1	-
072 Tissi	12	2	16	4	76	5	-	-	27	-	5	-
073 Torralba	5	-	14	3	14	-	-	-	19	1	-	-
074 Trinità d'Agultu e Vignola	15	3	17	2	17	1	2	1	23	-	-	-
075 Tula	8	5	16	3	8	-	-	-	20	-	-	-
076 Uri	23	10	20	9	47	4	3	3	27	9	1	-
077 Usini	28	6	23	8	59	-	-	-	62	2	-	-
079 Valledoria	25	4	23	8	33	-	9	2	45	7	2	-
082 Viddalba	12	1	8	3	11	1	-	-	11	5	2	-
078 Villanova Monteleon	22	6	26	9	10	-	1	-	11	-	1	-
TOTALE	3.184	718	3.228	883	5.776	344	541	46	5.722	500	409	11
091 - PROVINCIA DI NUORO												
001 Arizo	6	-	10	4	12	-	1	-	17	1	-	-
002 Arzana	20	4	25	4	18	-	-	-	27	-	-	-
003 Atzara	9	-	8	2	8	4	-	-	17	-	2	-
004 Austis	6	1	6	-	9	1	-	-	14	1	-	-
005 Bari Sardo	34	5	24	7	43	-	5	-	71	-	12	-
006 Baunei	45	8	37	6	22	1	2	-	30	1	5	-
007 Belvi	5	2	9	-	8	-	-	-	12	1	-	-
008 Bironi	3	1	-	1	8	-	-	-	10	1	-	-
009 Bitti	27	2	39	7	46	9	1	2	33	5	1	-
010 Bolotana	18	9	26	7	17	1	-	-	43	4	4	2
011 Borore	13	1	18	6	11	-	4	-	34	8	4	-
012 Bortigali	7	3	20	9	7	-	5	3	25	1	-	-
013 Bosa	62	12	54	17	116	8	8	-	83	11	24	-
014 Budoni	25	5	20	5	52	-	10	-	59	1	-	-
103 Cardedu	12	2	8	2	23	5	2	-	35	-	1	-
016 Desulo	28	7	27	8	22	2	2	-	43	3	6	-
017 Dorgali	79	18	50	11	37	3	10	-	47	1	5	-
018 Dualchi	3	2	2	2	2	-	-	-	11	-	-	-
019 Elini	3	1	5	-	3	1	-	-	7	-	1	-
020 Escalaplano	13	7	19	7	47	4	4	-	38	13	1	-
021 Escolca	1	-	5	1	10	-	-	-	11	-	-	-
022 Esterzili	4	-	8	4	3	-	-	-	15	-	3	-
023 Flussio	1	-	3	1	9	-	-	1	8	-	-	-
024 Fonni	18	15	32	15	28	1	1	-	67	1	1	-
025 Gadoni	3	2	3	3	12	1	-	-	8	2	-	-
026 Gairo	7	2	24	-	26	-	3	-	25	-	-	-
027 Gattelli	12	7	17	5	12	-	6	-	27	-	-	-
028 Gavoi	17	3	21	6	29	-	1	-	25	-	-	-
029 Genoni	2	-	15	3	13	-	-	-	13	4	-	-
030 Gergei	4	5	10	4	14	2	2	-	25	1	-	-
031 Girasole	14	2	3	-	16	-	-	-	26	3	2	-
032 Ilbono	18	5	21	3	15	-	1	-	22	2	1	-
033 Irgoli	13	6	17	3	18	3	1	1	30	2	-	-
034 Isili	17	4	32	8	32	-	2	-	40	3	-	-
035 Jerzu	20	8	35	8	23	5	1	-	59	2	4	-

Tavola 2.1 segue - Movimento anagrafico per Comune nell'anno 2001. Periodi 1-1/21-10 e 22-10/31-12

PROVINCE/REGIONI		ISCRIZIONI E CANCELLAZIONI ANAGRAFICHE											
		PER MOVIMENTO NATURALE				PER TRASFERIMENTO DI RESIDENZA							
						ISCRITTI				CANCELLATI			
		NATI VIVI		MORTI		DA ALTRO COMUNE		DALL'ESTERO		PER ALTRO COMUNE		PER L'ESTERO	
dall' 1-1-01	dal 22-10-01	dall' 1-1-01	dal 22-10-01	dall' 1-1-01	dal 22-10-01	dall' 1-1-01	dal 22-10-01	dall' 1-1-01	dal 22-10-01	dall' 1-1-01	dal 22-10-01		
al 21-10-01	al 31-12-01	al 21-10-01	al 31-12-01	al 21-10-01	al 31-12-01	al 21-10-01	al 31-12-01	al 21-10-01	al 31-12-01	al 21-10-01	al 31-12-01		
036	Laconi	10	3	24	4	21	-	-	-	32	3	-	-
037	Lanusei	38	13	34	11	62	4	10	1	108	5	7	-
038	Lei	2	2	4	2	5	-	1	-	16	-	-	-
039	Loceri	10	1	8	3	21	-	-	1	18	7	6	-
040	Loculi	7	-	4	-	7	-	-	-	6	-	-	-
041	Lodè	12	3	19	8	9	-	-	-	27	4	-	-
104	Lodine	4	1	8	2	9	-	1	-	3	-	-	-
042	Lotzorai	16	1	14	3	44	1	-	-	35	2	4	-
043	Lula	13	9	17	5	9	2	-	-	25	1	-	-
044	Macomer	82	12	56	16	91	-	7	-	154	-	4	-
045	Magomadas	3	3	10	-	17	-	-	-	14	2	2	-
046	Mamoiada	17	7	15	3	15	1	-	-	26	2	1	-
047	Meana Sardo	12	5	20	3	10	4	-	-	23	2	-	-
048	Modolo	1	-	4	1	7	-	-	-	7	-	-	-
049	Montresta	1	-	7	3	5	-	-	-	17	1	2	-
050	Noragugume	4	-	1	1	3	-	1	-	8	2	-	-
051	Nuoro	279	65	208	36	383	31	16	3	470	61	28	2
052	Nuragus	8	1	8	2	13	5	4	-	16	-	-	-
053	Nurallao	7	3	9	4	21	-	4	-	18	-	1	-
054	Nurri	15	7	36	7	25	-	2	-	35	-	3	-
055	Oliena	67	13	55	12	44	4	2	-	88	1	-	-
056	Ollolai	8	2	17	2	14	-	1	-	31	1	2	-
057	Otzai	11	2	8	-	8	-	1	-	15	-	1	-
058	Onani	5	-	3	1	2	-	-	-	1	-	-	-
059	Onifai	8	-	5	-	7	1	-	-	7	1	-	-
060	Oniferi	6	2	10	2	4	-	1	-	10	3	-	-
061	Orani	24	2	33	13	12	1	2	-	22	1	1	-
062	Orgosolo	32	8	34	8	26	2	3	-	49	1	1	-
063	Orosei	49	16	29	12	94	7	12	-	39	-	8	-
064	Orotelli	14	3	19	9	11	-	-	-	19	3	7	-
065	Oroli	22	1	21	11	26	1	3	2	37	6	10	-
066	Ortueri	6	4	19	6	7	-	-	-	11	10	-	-
067	Orune	20	4	33	5	16	1	2	-	35	1	-	-
068	Osidda	3	-	4	2	2	-	1	-	10	1	-	-
069	Osini	6	1	5	2	8	-	4	-	22	-	1	-
070	Ottana	20	2	21	2	25	-	3	-	36	-	2	-
071	Ovodda	16	3	13	4	5	1	-	-	16	-	-	-
072	Perdasdefogu	14	4	13	2	43	-	2	-	58	-	7	-
073	Posada	13	7	10	-	89	6	8	-	36	7	3	2
074	Sadali	8	-	5	1	13	1	2	-	15	-	4	-
075	Sagama	2	-	3	1	3	1	-	-	-	1	1	-
076	San Teodoro	16	6	21	2	115	3	21	-	62	1	3	-
077	Sarule	14	2	18	3	10	2	1	2	34	-	-	-
080	Serri	4	1	6	2	7	-	4	-	10	-	-	-
081	Seui	16	1	17	4	16	3	1	-	17	1	-	-
082	Seulo	7	1	8	1	12	1	4	-	16	2	1	-
083	Silanus	16	3	19	3	27	-	2	-	25	6	3	-
084	Sindia	7	1	21	3	10	-	3	-	27	-	3	-
085	Siniscola	92	20	74	17	144	-	3	-	102	-	2	-
086	Sorgono	14	2	10	1	15	4	4	-	47	2	-	-
087	Suni	7	2	11	4	23	-	1	-	29	3	4	-
088	Talana	9	-	7	2	4	1	-	-	25	3	6	-
089	Tertenia	36	2	30	3	33	-	2	-	40	6	8	1
090	Teti	6	-	3	2	14	-	-	-	18	-	-	-
091	Tiana	4	1	5	1	9	-	-	1	10	5	1	-
092	Tinnura	5	1	1	-	4	-	1	-	7	-	-	-
093	Tonara	14	2	31	6	28	2	2	-	35	3	-	-
094	Torpè	21	10	9	4	22	2	7	-	54	4	-	-
095	Tortolì	76	14	41	9	177	3	12	4	141	7	12	-
097	Triei	10	3	13	-	13	1	1	1	23	3	4	-
098	Ulassai	5	4	13	3	13	-	-	-	16	-	-	-
099	Urzulei	13	2	19	3	9	2	-	-	9	1	-	-
100	Ussassai	6	-	8	3	5	-	-	-	8	2	-	-
101	Villagrande Strisali	22	4	21	6	22	-	4	-	31	-	-	-
102	Villanova Tulo	5	2	6	2	11	1	-	-	9	1	-	-
TOTALE		1.889	443	1.931	462	2.750	150	238	22	3.467	251	230	7

Tavola 2.1 segue - Movimento anagrafico per Comune nell'anno 2001. Periodi 1-1/21-10 e 22-10/31-12

PROVINCE/REGIONI	ISCRIZIONI E CANCELLAZIONI ANAGRAFICHE											
	PER MOVIMENTO NATURALE				PER TRASFERIMENTO DI RESIDENZA							
					ISCRITTI				CANCELLATI			
	NATI VIVI		MORTI		DA ALTRO COMUNE		DALL'ESTERO		PER ALTRO COMUNE		PER L'ESTERO	
	dall' 1-1-01	dal 22-10-01	dall' 1-1-01	dal 22-10-01	dall' 1-1-01	dal 22-10-01	dall' 1-1-01	dal 22-10-01	dall' 1-1-01	dal 22-10-01	dall' 1-1-01	dal 22-10-01
	al	al	al	al	al	al	al	al	al	al	al	al
	21-10-01	31-12-01	21-10-01	31-12-01	21-10-01	31-12-01	21-10-01	31-12-01	21-10-01	31-12-01	21-10-01	31-12-01
095 - PROVINCIA DI ORISTANO												
001 Abbasanta	15	2	24	3	66	9	2	-	59	1	-	-
002 Aidomaggiore	3	-	7	-	4	-	4	-	9	-	-	-
003 Albagiara	3	1	4	1	6	6	-	-	3	1	1	-
004 Ales	9	1	18	1	20	-	1	-	17	2	1	-
005 Allai	2	-	7	5	9	1	-	-	8	2	-	-
006 Arborea	27	11	19	5	46	3	-	-	28	2	5	-
007 Ardauli	3	2	16	-	13	3	-	-	11	4	-	-
008 Assolo	2	-	3	-	2	-	-	-	3	1	1	-
009 Asuni	4	-	6	-	6	3	-	-	12	1	1	-
010 Baradili	1	-	1	-	-	-	-	-	4	-	-	-
011 Baratili San Pietro	9	4	7	1	13	-	1	-	28	-	-	-
012 Baresa	5	2	10	3	5	-	-	-	9	-	-	-
013 Bauladu	9	1	3	1	10	-	1	-	13	3	3	-
014 Bidoni	1	-	-	1	1	-	-	-	1	1	-	-
015 Bonarcado	3	2	17	9	14	1	-	-	13	-	1	-
016 Boroneddu	1	-	1	-	5	-	-	-	2	1	-	-
017 Busachi	3	2	16	5	5	1	1	-	9	8	-	-
018 Cabras	56	20	57	19	54	4	17	-	55	35	16	2
019 Cuglieri	13	3	28	11	26	1	6	-	37	23	-	-
077 Curcuris	1	1	4	-	6	-	-	-	-	-	2	-
020 Fordongianus	9	-	11	2	5	3	-	-	10	-	2	-
021 Ghilarza	33	3	37	8	87	2	6	-	91	3	1	-
022 Gonnoscodina	3	-	5	-	4	1	-	-	4	1	-	-
023 Gonnosnò	6	1	12	3	14	1	-	-	12	-	1	-
024 Gonnostramatza	8	-	4	3	10	1	2	-	10	-	-	-
025 Marubiu	36	12	27	3	84	2	4	-	81	2	12	-
026 Masullas	9	2	3	4	18	7	-	-	12	2	-	-
027 Milis	7	1	11	1	11	-	5	-	18	-	3	-
028 Mogorella	4	1	6	2	1	-	-	-	6	-	-	-
029 Mogoro	25	6	38	10	30	3	-	-	65	20	2	-
030 Morgongiori	3	1	6	-	8	-	-	-	14	-	-	-
031 Narbolia	12	2	9	2	23	-	-	-	14	8	1	-
032 Neoneli	7	2	9	2	2	1	-	-	9	6	1	-
033 Norbello	9	-	14	2	22	3	2	-	15	5	-	-
034 Nughedu Santa Vittoria	3	-	11	1	1	-	-	-	11	1	6	-
035 Nurachi	9	3	8	1	30	4	1	-	22	9	3	-
036 Nureci	1	-	2	1	4	2	-	-	5	-	-	-
037 Ollastra	9	3	8	1	14	-	1	-	10	2	-	-
038 Oristano	209	31	203	43	389	4	36	3	511	8	26	4
039 Palmas Arborea	13	1	6	-	39	3	-	-	22	-	-	-
040 Pau	1	-	4	1	2	-	2	-	5	1	-	-
041 Paulilatino	11	1	27	8	13	-	-	-	11	3	1	-
042 Pompu	2	-	3	-	6	-	-	-	3	1	2	-
043 Riola Sardo	9	4	21	4	18	-	2	-	20	-	6	-
044 Ruinas	4	1	9	3	10	-	-	-	14	-	4	-
045 Samugheo	21	3	24	7	21	2	6	-	27	5	9	-
046 San Nicolò d'Arcidano	23	4	21	3	18	6	2	-	31	7	14	1
050 San Vero Milis	18	3	18	2	40	3	8	-	23	-	1	-
047 Santa Giusta	33	13	16	5	93	-	-	-	58	-	1	-
049 Santu Lussurgiu	20	3	24	6	20	-	2	1	18	-	2	-
051 Scano di Montiferro	8	3	18	6	14	4	-	-	19	3	-	-
052 Sedilo	13	2	31	4	15	-	1	-	35	1	-	-
053 Seneghe	7	2	15	5	11	-	2	-	9	-	3	-
054 Senis	1	-	4	2	3	1	1	-	17	6	-	-
055 Sennariolo	2	1	3	2	5	-	2	-	6	2	-	-
056 Siamaggiore	5	1	5	-	13	2	-	-	10	-	7	-
057 Siamanna	5	1	3	2	8	-	-	-	14	-	2	-
076 Siapiccia	-	-	4	-	7	-	-	-	8	-	-	-
058 Simala	1	-	4	-	4	-	-	-	3	-	1	-
059 Simaxis	15	3	13	2	32	-	-	-	50	-	-	-
060 Sini	3	-	5	3	8	-	-	-	9	-	8	-
061 Siris	1	-	3	1	1	-	-	-	2	1	-	-
078 Soddi	-	-	3	1	2	-	-	-	1	-	-	-
062 Solarussa	14	2	24	2	31	-	-	-	30	-	5	-

Tavola 2.1 segue - Movimento anagrafico per Comune nell'anno 2001. Periodi 1-1/21-10 e 22-10/31-12

PROVINCE/REGIONI	ISCRIZIONI E CANCELLAZIONI ANAGRAFICHE											
	PER MOVIMENTO NATURALE				PER TRASFERIMENTO DI RESIDENZA							
					ISCRITTI				CANCELLATI			
	NATI VIVI		MORTI		DA ALTRO COMUNE		DALL'ESTERO		PER ALTRO COMUNE		PER L'ESTERO	
	dall' 1-1-01 al 21-10-01	dal 22-10-01	dall' 1-1-01 al 21-10-01	dal 22-10-01	dall' 1-1-01 al 21-10-01	dal 22-10-01	dall' 1-1-01 al 21-10-01	dal 22-10-01	dall' 1-1-01 al 21-10-01	dal 22-10-01	dall' 1-1-01 al 21-10-01	dal 22-10-01
063 Sorradile	1	1	7	1	5	2	-	-	8	-	-	-
064 Tadasuni	1	-	6	-	2	-	-	-	1	-	-	-
065 Terralba	74	20	57	13	108	5	12	2	107	41	3	1
066 Tramatzu	7	1	7	1	14	-	2	-	23	-	2	-
067 Tresnuraghes	6	-	21	2	15	-	3	-	31	-	4	-
068 Ulià Tirso	2	1	6	2	6	-	4	-	17	-	-	-
069 Uras	21	3	26	10	26	-	1	-	37	5	7	-
070 Usellus	2	1	11	-	8	1	1	-	14	-	-	-
048 Villa Sant'Antonio	2	-	6	-	6	-	-	-	3	-	1	-
073 Villa Verde	3	-	6	2	5	-	-	-	6	-	-	-
071 Villanova Truschedu	-	-	1	1	5	-	1	-	10	4	-	-
072 Villarbana	9	2	14	4	17	1	2	-	21	1	5	-
074 Zeddiani	4	1	10	1	32	1	-	-	7	8	1	1
075 Zerfaliu	7	2	11	-	8	4	-	-	10	-	-	-
TOTALE	941	200	1.169	260	1.759	101	144	6	1.981	241	178	9
092 - PROVINCIA DI CAGLIARI												
001 Arbus	38	17	57	20	77	11	2	-	91	17	12	-
002 Armungia	3	-	4	3	3	-	1	-	16	-	-	-
003 Assemini	198	40	98	28	847	40	31	4	573	31	23	5
004 Ballao	3	1	12	1	1	1	1	-	10	2	3	-
005 Barrali	11	1	3	1	18	6	-	-	13	-	-	-
006 Barumini	10	5	14	3	34	5	-	1	29	2	-	-
007 Buggerru	3	2	20	3	13	3	-	-	29	6	-	-
008 Burcei	21	5	24	5	14	1	3	-	21	-	-	-
009 Cagliari	947	178	1.198	260	2.451	102	297	24	4.442	599	240	23
010 Calasetta	15	3	15	3	53	1	2	2	38	3	2	-
011 Capoterra	189	45	91	17	793	5	35	4	365	28	37	1
012 Carbonia	164	38	207	53	298	17	29	2	420	24	37	2
013 Carloforte	43	6	67	10	60	2	11	1	60	6	5	1
106 Castiadas	8	-	6	-	27	2	2	-	24	2	-	-
014 Collinas	4	2	10	5	4	-	-	-	5	3	-	-
015 Decimomannu	58	9	40	8	146	-	3	-	128	14	7	1
016 Decimoputzu	30	5	26	1	36	5	15	-	62	13	8	1
017 Dolianova	42	15	57	12	104	6	8	1	105	1	8	1
018 Domus de Maria	7	2	6	3	27	-	3	-	19	2	-	-
019 Domusnovas	28	13	33	6	55	6	7	-	76	11	2	-
020 Donori	11	4	8	2	31	4	-	-	41	3	-	-
108 Elmas	55	13	28	11	274	2	9	-	271	2	7	-
021 Fluminimaggiore	24	5	31	8	20	3	1	-	38	5	1	-
022 Furtei	11	2	8	6	28	-	2	-	25	6	-	-
023 Genuri	1	1	3	2	-	-	-	-	11	-	-	-
024 Gesico	7	2	4	1	9	2	-	-	6	2	4	-
025 Gesturi	12	4	9	4	5	-	-	-	21	3	-	1
026 Giba	11	-	10	1	36	-	4	1	33	1	1	-
027 Goni	8	1	3	4	7	2	-	-	18	3	-	-
028 Gonnese	28	9	31	8	72	6	2	-	111	2	11	-
029 Gonnosfanadiga	38	5	42	15	30	1	5	-	66	4	-	2
030 Guamaggiore	10	2	12	2	13	3	-	-	9	8	-	-
031 Guasila	21	4	25	4	30	2	1	-	32	1	-	1
032 Guspini	79	13	99	26	75	8	10	-	131	4	6	-
033 Iglesias	146	28	215	25	218	30	11	1	356	37	8	-
034 Las Plassas	-	-	1	-	1	1	-	-	11	1	-	-
035 Lunamatrona	7	1	19	3	9	6	1	-	20	12	-	-
036 Mandas	12	8	19	4	35	3	1	-	36	7	-	-
037 Maracalagonis	59	16	29	4	131	56	3	-	152	25	3	-
103 Masainas	6	1	10	5	15	-	5	-	23	2	6	-
038 Monastir	31	2	38	4	53	12	2	1	67	5	2	-
109 Monserrato	106	21	134	18	445	-	14	-	762	6	-	-
039 Muravera	34	12	33	2	103	3	15	1	86	5	9	-
040 Musei	7	2	13	3	37	-	-	-	28	6	1	-
041 Narcao	24	3	24	5	30	5	1	-	62	7	4	-
042 Nuraminis	19	9	31	4	14	2	1	1	43	2	-	-
043 Nuxis	9	4	17	3	7	11	2	-	28	8	5	-
044 Ortacesus	6	3	9	4	28	4	-	-	23	4	-	-
045 Pabillonis	19	3	20	4	30	1	1	1	50	4	11	-

Tavola 2.1 segue - Movimento anagrafico per Comune nell'anno 2001. Periodi 1-1/21-10 e 22-10/31-12

PROVINCE/REGIONI	ISCRIZIONI E CANCELLAZIONI ANAGRAFICHE														
	PER MOVIMENTO NATURALE				PER TRASFERIMENTO DI RESIDENZA										
					ISCRITTI				CANCELLATI						
	NATI VIVI		MORTI		DA ALTRO COMUNE		DALL'ESTERO		PER ALTRO COMUNE		PER L'ESTERO				
	dall' 1-1-01	dai 22-10-01	dall' 1-1-01	dai 22-10-01	dall' 1-1-01	dai 22-10-01	dall' 1-1-01	dai 22-10-01	dall' 1-1-01	dai 22-10-01	dall' 1-1-01	dai 22-10-01			
al	al	al	al	al	al	al	al	al	al	al	al				
21-10-01		31-12-01		21-10-01		31-12-01		21-10-01		31-12-01		21-10-01		31-12-01	
046 Pauli Arbarei	3	1	5	4	5	-	-	-	18	-	-	-	-	-	-
047 Perdaxius	10	2	10	2	15	4	-	-	31	6	1	-	-	-	-
048 Pimentel	3	1	3	-	21	1	1	1	20	-	1	-	-	-	-
070 Piscinas	7	1	7	3	16	1	-	-	12	-	2	-	-	-	-
049 Portoscuso	24	7	29	9	53	7	11	1	69	7	15	1	-	-	-
050 Pula	48	12	35	10	111	24	8	-	101	47	1	-	-	-	-
051 Quartu Sant'Elena	531	124	287	54	1.787	-	91	6	1.776	19	174	6	-	-	-
105 Quartucciu	81	26	58	14	734	48	3	1	290	19	23	-	-	-	-
052 Samassi	26	6	38	5	31	4	5	7	69	1	2	-	-	-	-
053 Samatzai	13	3	13	2	22	-	-	-	26	-	1	-	-	-	-
054 San Basilio	10	-	8	4	12	4	-	-	25	-	-	-	-	-	-
055 San Gavino Monreale	58	10	82	27	58	13	9	-	123	13	24	-	-	-	-
056 San Giovanni Suergiu	30	9	25	8	71	2	2	-	114	5	8	1	-	-	-
058 San Nicolò Gerrei	6	2	7	2	12	-	7	-	11	-	-	-	-	-	-
059 San Sperate	43	10	33	14	71	2	4	-	118	3	9	1	-	-	-
064 San Vito	32	11	32	13	56	4	1	1	65	6	7	2	-	-	-
057 Santluri	63	17	54	10	89	2	11	-	98	4	8	-	-	-	-
061 Sant'Andrea Frius	13	1	8	2	17	3	8	-	24	-	3	-	-	-	-
062 Sant'Anna Arresi	16	3	19	7	29	-	8	-	32	4	9	-	-	-	-
063 Sant'Antioco	70	13	84	18	99	35	13	3	172	28	22	1	-	-	-
060 Santadi	23	2	29	9	19	4	7	-	68	1	6	-	-	-	-
065 Sardara	20	7	28	7	38	3	2	-	42	-	2	-	-	-	-
066 Sarroch	31	8	29	9	81	17	8	2	122	15	5	-	-	-	-
067 Segariu	11	3	9	2	18	-	1	-	15	1	7	2	-	-	-
068 Selargius	212	43	113	18	670	378	12	7	776	251	16	7	-	-	-
069 Selegas	7	3	15	3	11	-	-	-	24	1	2	-	-	-	-
070 Senorbi	30	8	27	16	69	2	5	-	51	19	-	-	-	-	-
071 Serdiana	7	6	15	9	46	3	6	1	67	1	3	-	-	-	-
072 Serramanna	59	17	62	16	84	-	5	3	143	4	10	-	-	-	-
073 Serrenti	28	6	28	8	29	1	-	-	49	4	8	-	-	-	-
074 Sestu	140	42	54	15	649	7	13	-	277	-	15	-	-	-	-
075 Settimo San Pietro	31	15	19	18	120	34	1	1	102	38	-	-	-	-	-
076 Setzu	1	-	1	-	-	1	-	-	2	1	-	-	-	-	-
077 Siddi	5	-	5	1	7	-	4	3	19	-	4	-	-	-	-
078 Siliqua	29	2	23	7	27	8	6	-	65	20	3	-	-	-	-
079 Silius	4	-	9	3	7	-	24	-	22	1	4	-	-	-	-
080 Sinnai	129	34	57	9	368	5	5	1	180	3	5	1	-	-	-
081 Siurgus Donigala	27	-	18	2	19	1	3	-	26	2	5	-	-	-	-
082 Soleminis	15	-	10	-	40	1	-	-	15	1	-	-	-	-	-
083 Suelli	7	-	6	-	11	-	1	-	10	-	-	-	-	-	-
084 Teulada	12	1	33	10	18	4	6	-	59	4	8	-	-	-	-
085 Tratalias	6	2	7	2	10	5	2	-	24	5	1	-	-	-	-
086 Tullì	8	1	10	5	20	-	-	-	11	3	1	-	-	-	-
087 Turri	2	-	11	-	1	-	2	-	7	-	1	-	-	-	-
088 Ussana	26	3	10	5	84	3	4	-	70	17	7	1	-	-	-
089 Ussaramanna	3	-	4	-	10	-	3	-	7	-	1	-	-	-	-
090 Uta	53	8	32	8	82	-	1	-	131	5	14	1	-	-	-
091 Valdermosa	16	1	23	6	17	-	2	-	17	-	4	-	-	-	-
099 Villa San Pietro	9	4	12	2	54	3	-	-	40	2	1	-	-	-	-
092 Villacidro	102	22	94	21	78	5	16	1	141	15	9	1	-	-	-
093 Villamar	29	7	21	4	19	-	3	-	36	5	8	-	-	-	-
094 Villamassargia	19	4	21	7	39	-	-	-	65	4	2	-	-	-	-
095 Villanovaforu	4	1	10	2	11	-	-	-	10	1	1	-	-	-	-
096 Villanovafranca	7	-	13	-	20	2	3	-	36	1	1	-	-	-	-
104 Villaperuccio	6	1	7	3	18	5	-	-	9	7	1	-	-	-	-
097 Villaputzu	29	7	23	5	68	23	6	3	53	13	7	-	-	-	-
098 Villasalto	7	5	16	2	8	-	3	-	21	3	2	-	-	-	-
100 Villasimius	20	6	22	4	96	11	5	-	56	2	5	-	-	-	-
101 Villasor	46	16	39	6	74	2	17	6	109	6	10	-	-	-	-
102 Villaspesiosa	16	2	14	3	89	2	3	-	26	7	-	-	-	-	-
TOTALE	4.946	1.111	4.729	1.079	13.285	1.064	902	93	15.283	1.564	952	64			
ITALIA	439.821	95.461	445.041	103.213	1.048.945	111.242	190.023	24.753	1.056.784	125.299	62.179	4.946			

APPENDICE

Tavola A - Situazione al Censimento del 20 ottobre 1991 dei Comuni che hanno subito variazioni territoriali e di denominazione nell'anno 2001

COMUNI	SUPERFICIE E POPOLAZIONE AL CENSIMENTO 1991 (situazione prima della variazione)		V A R I A Z I O N I Specie e relativo provvedimento	ENTITA' DELLA VARIAZIONE		SUPERFICIE E POPOLAZIONE AL CENSIMENTO 1991 (situazione dopo la variazione)	
	Superficie (ha)	Popolazione residente		Superficie (ha)	Popolazione residente	Superficie (ha)	Popolazione residente
2001							
PROVINCIA DI ROMA							
Fonte Nuova	-	-	Nuovo Comune costituito con la frazione Tor Lupara staccata da Comune di Guidonia Montecelio con le frazioni Tor Lupara e Santa Lucia staccate dal Comune di Mentana	(a)	17.876	(a)	17.876
Guidonia Montecelio	8.060	57.473	Modificata la circoscrizione territoriale a seguito del distacco della frazione Tor Lupara eretta in Comune autonomo con denominazione Fonte Nuova	(a)	1.929	(a)	55.544
Mentana	4.225	30.360	Modificata la circoscrizione territoriale a seguito del distacco delle frazioni Tor Lupara e Santa Lucia erette in Comune autonomo con denominazione Fonte Nuova (Legge Regionale 5 ottobre 1999 n. 25 - esecutiva dal 15 ottobre 2001)	(a)	15.947	(a)	14.413

(a) Superficie e/o popolazione non definite.

Tavola B - Elenco alfabetico dei Comuni e relative province di appartenenza (a). Anno 2001

A			
Abano Terme - PD	Agra - VA	Ales - OR	Amelia - TR
Abbadia Cerreto - LO	Agrate Brianza - MI	Alessandria - AL	Amendolara - CS
Abbadia Lariana - LC	Agrate Conturbia - NO	Alessandria del Carretto - CS	Ameno - NO
Abbadia San Salvatore - SI	Agriento - AG	Alessandria della Rocca - AG	Amorosi - BN
Abbasanta - OR	Agropoli - SA	Alessano - LE	Ampezzo - UD
Abbateggio - PE	Agugliano - AN	Alezio - LE	Anacapri - NA
Abbiategrosso - MI	Agugliaro - VI	Alfano - SA	Anagni - FR
Abetone - PT	Aicurzio - MI	Alfedena - AQ	Ancarano - TE
Abriola - PZ	Aidomaggio - OR	Alfanello - BS	Ancona - AN
Acate - RG	Aidone - EN	Alfano Natta - AL	Andali - CZ
Accadia - FG	Aielli - AQ	Alfonsine - RA	Andalo - TN
Acceglio - CN	Aiello del Friuli - UD	Alghero - SS	Andalo Valtellino - SO
Accettura - MT	Aiello del Sabato - AV	Algua - BG	Andezeno - TO
Acciano - AQ	Aiello Calabro - CS	Ali - ME	Andora - SV
Accumoli - RI	Aieta - CS	Ali Terme - ME	Andomo Micca - BI
Acerenza - PZ	Ailano - CE	Alia - PA	Andrano - LE
Acerno - SA	Ailoche - BI	Aliano - MT	Andrate - TO
Acerra - NA	Airasca - TO	Alice Bel Colle - AL	Andreis - PN
Acì Bonaccorsi - CT	Airola - BN	Alice Castello - VC	Andretta - AV
Acì Castello - CT	Airole - IM	Alice Superiore - TO	Andria - BA
Acì Catena - CT	Airuno - LC	Alife - CE	Andriano - BZ
Acì Sant'Antonio - CT	Aisone - CN	Alimena - PA	Aneta - SS
Acireale - CT	Ala - TN	Aliminusa - PA	Anfo - BS
Acquacarina - MC	Ala di Stura - TO	Allai - OR	Angera - VA
Acquafondata - FR	Alà dei Sardi - SS	Alleghe - BL	Anghiari - AR
Acquaformosa - CS	Alagna - PV	Allein - AO	Angiari - VR
Acquafredda - BS	Alagna Valsesia - VC	Aleronza - TR	Angolo Terme - BS
Acqualagna - PU	Alanno - PE	Alliste - LE	Anghi - SA
Acquanegra sul Chiese - MN	Alano di Piave - BL	Allumiere - RM	Angrogna - TO
Acquanegra Cremonese - CR	Atassio - SV	Alluvioni Cambiò - AL	Anguillara Sabazia - RM
Acquapendente - VT	Atati - FR	Almè - BG	Anguillara Veneta - PD
Acquappesa - CS	Alba - CN	Almenno San Salvatore - BG	Annicco - CR
Acquarica del Capo - LE	Alba Adriatica - TE	Almenno San Bartolomeo - BG	Annone di Brianza - LC
Acquaro - VV	Albagiara - OR	Almese - TO	Annone Veneto - VE
Acquasanta Terme - AP	Albairate - MI	Alonte - VI	Annoia - RC
Acquasparta - TR	Albanella - SA	Alpette - TO	Antegnate - BG
Acquaviva d'Isernia - IS	Albano di Lucania - PZ	Alpignano - TO	Anterivo - BZ
Acquaviva delle Fonti - BA	Albano Laziale - RM	Alseno - PC	Antey-Saint-André - AO
Acquaviva Collecroce - CB	Albano Sant'Alessandro - BG	Alserio - CO	Anticoli Corrado - RM
Acquaviva Picena - AP	Albano Vercellese - VC	Altamura - BA	Antignano - AT
Acquaviva Platani - CL	Albaredo d'Adige - VR	Altare - SV	Antillo - ME
Acquedolci - ME	Albaredo Amaboldi - PV	Altavilla Iripina - AV	Antonimina - RC
Acqui Terme - AL	Albaredo per San Marco - SO	Altavilla Milicia - PA	Antrodoto - RI
Acri - CS	Albareto - PR	Altavilla Monferrato - AL	Antrona Schierano - VB
Acuto - FR	Albareto della Torre - CN	Altavilla Silentina - SA	Anversa degli Abruzzi - AQ
Adelfia - BA	Albavilla - CO	Altavilla Vicentina - VI	Anzano del Parco - CO
Adrano - CT	Albenga - SV	Altidona - AP	Anzano di Puglia - FG
Adrara San Martino - BG	Albera Ligure - AL	Altilli - CS	Anzi - PZ
Adrara San Rocco - BG	Alberobello - BA	Altino - CH	Anzio - RM
Adria - RO	Alberona - FG	Altissimo - VI	Anzola d'Ossola - VB
Adro - BS	Albese con Cassano - CO	Altivole - TV	Anzola dell'Emilia - BO
Affi - VR	Albettono - VI	Alto - CN	Aosta - AO
Affile - RM	Albi - CZ	Altofonte - PA	Apecchio - PU
Afragola - NA	Albiano - TN	Altomonte - CS	Apice - BN
Africo - RC	Albiano d'Ivrea - TO	Altopascio - LU	Apiro - MC
Agazzano - PC	Albiate - MI	Alviano - TR	Apollosa - BN
Agerola - NA	Albidona - CS	Alvignano - CE	Appiano sulla strada del vino - BZ
Agglus - SS	Albignasego - PD	Alvito - FR	Appiano Gentile - CO
Agira - EN	Albinea - RE	Alzano Lombardo - BG	Appignano - MC
Agliana - PT	Albino - BG	Alzano Scrivia - AL	Appignano del Tronto - AP
Agliano Terme - AT	Albiolo - CO	Alzate Brianza - CO	Aprica - SO
Agliè - TO	Albisola Marina - SV	Amalfi - SA	Apricale - IM
Aglientu - SS	Albisola Superiore - SV	Amandola - AP	Apricena - FG
Agna - PD	Albizzate - VA	Amantea - CS	Aprigliano - CS
Agnadello - CR	Albonese - PV	Amaro - UD	Aprilia - LT
Agnana Calabra - RC	Albosaggia - SO	Amaroni - CZ	Aquara - SA
Agnone - IS	Albugnano - AT	Amaseno - FR	Aquila di Arroscia - IM
Agnosine - BS	Albuzzano - PV	Amato - CZ	Aquilaia - UD
Agordo - BL	Alcamo - TP	Amatrice - RI	Aquilonia - AV
Agosta - RM	Alcara li Fusi - ME	Ambivere - BG	Aquino - FR
	Aldeno - TN	Amblar - TN	Aradeo - LE
	Aldino - BZ	Ameaglia - SP	Aragona - AG

(a) Per l'indicazione della Provincia sono state adottate le sigle automobilistiche.

Tavola B segue - Elenco alfabetico dei Comuni e relative province di appartenenza (a). Anno 2001

Aramengo - AT	Arta Terme - UD	Azzano Decimo - PN	Barasso - VA
Arba - PN	Artegna - UD	Azzano Mella - BS	Baratili San Pietro - OR
Arborea - OR	Artena - RM	Azzano San Paolo - BG	Barbaria - TO
Arborio - VC	Artogne - BS	Azzate - VA	Barbara - AN
Arbus - CA	Arvier - AO	Azzio - VA	Barbarano Romano - VT
Arcade - TV	Arzachena - SS	Azzone - BG	Barbarano Vicentino - VI
Arce - FR	Arzago d'Adda - BG		Barbaresco - CN
Arcene - BG	Arzana - NU	B	Barbariga - BS
Arcevia - AN	Arzano - NA		Barbata - BG
Archi - CH	Arzene - PN	Baceno - VB	Barberino di Mugello - FI
Arcidosso - GR	Arzergrande - PD	Bacoli - NA	Barberino Val d'Elsa - FI
Arcinazzo Romano - RM	Arzignano - VI	Badalucco - IM	Barbiano - PV
Arcisate - VA	Ascea - SA	Badesi - SS	Barbiano - BZ
Arco - TN	Asciano - SI	Badia - BZ	Barbona - PD
Arcola - SP	Ascoli Piceno - AP	Badia Caiavenna - VR	Barcellona Pozzo di Gotto - ME
Arcole - VR	Ascoli Satriano - FG	Badia Pavese - PV	Barchi - PU
Arconate - MI	Ascrea - RI	Badia Polesine - RO	Barcis - PN
Arcore - MI	Asiago - VI	Badia Tedalda - AR	Bard - AO
Arcugnano - VI	Asigliano Veneto - VI	Badolato - CZ	Bardello - VA
Ardara - SS	Asigliano Vercellese - VC	Bagaladi - RC	Bardi - PR
Ardauili - OR	Asola - MN	Bagheria - PA	Bardinetto - SV
Ardea - RM	Asolo - TV	Bagnacavallo - RA	Bardolino - VR
Ardenna - SO	Assago - MI	Bagnara di Romagna - RA	Bardonecchia - TO
Ardesio - BG	Assemmini - CA	Bagnara Calabria - RC	Bareggio - MI
Ardore - RC	Assisi - PG	Bagnaria - PV	Barengo - NO
Arena - VV	Asso - CO	Bagnaria Arsa - UD	Baressa - OR
Arena Po - PV	Assolo - OR	Bagnasco - CN	Barete - AQ
Arenzano - GE	Assoro - EN	Bagnatica - BG	Barga - LU
Arese - MI	Asti - AT	Bagni di Lucca - LU	Bargagli - GE
Arezzo - AR	Asuni - OR	Bagno a Ripoli - FI	Barge - CN
Argegno - CO	Ateleta - AQ	Bagno di Romagna - FC	Barge - BS
Argelato - BO	Atella - PZ	Bagnoli del Trigno - IS	Bari - BA
Argenta - FE	Atena Lucana - SA	Bagnoli di Sopra - PD	Bari Sardo - NU
Argentera - CN	Atessa - CH	Bagnoli Iripino - AV	Bariano - BG
Arguello - CN	Atina - FR	Bagnolo del Salento - LE	Bancella - BO
Argusto - CZ	Atrani - SA	Bagnolo di Po - RO	Banile - PZ
Ari - CH	Atri - TE	Bagnolo in Piano - RE	Barisiano - AQ
Ariano nel Polesine - RO	Atripalda - AV	Bagnolo Cremasco - CR	Barlassina - MI
Ariano Irpino - AV	Attigliano - TR	Bagnolo Mella - BS	Barletta - BA
Ariccia - RM	Attimis - UD	Bagnolo Piemonte - CN	Barni - CO
Arielli - CH	Atzara - NU	Bagnolo San Vito - MN	Barolo - CN
Arienzo - CE	Auditore - PU	Bagnone - MS	Barone Canavese - TO
Ariignano - TO	Augusta - SR	Bagnoregio - VT	Baronissi - SA
Aritzo - NU	Auletta - SA	Bagolino - BS	Barrafranca - EN
Arizzano - VB	Aulla - MS	Baia e Latina - CE	Barrali - CA
Ariena di Castro - VT	Aurano - VB	Baiano - AV	Barrea - AQ
Arluno - MI	Aurigo - IM	Baiardo - IM	Barumini - CA
Armeno - NO	Auronzo di Cadore - BL	Bairo - TO	Barzago - LC
Armento - PZ	Ausonia - FR	Baiso - RE	Barzana - BG
Armo - IM	Austis - NU	Balangerio - TO	Barzanò - LC
Armungia - CA	Avegno - GE	Baldichieri d'Asti - AT	Barzio - LC
Amad - AO	Avelengo - BZ	Baldissero d'Alba - CN	Basaluzzo - AL
Amara - FR	Avella - AV	Baldissero Canavese - TO	Bascapè - PV
Amasco - SV	Avellino - AV	Baldissero Torinese - TO	Baschi - TR
Amesano - LE	Averara - BG	Balestrate - PA	Basciano - TE
Arola - VB	Aversa - CE	Balestrino - SV	Baselga di Pinè - TN
Arona - NO	Avetrana - TA	Ballabio - LC	Baselice - BN
Arosio - CO	Avezzano - AQ	Ballao - CA	Basiano - MI
Arpaia - BN	Aviano - PN	Balme - TO	Basico - ME
Arpaiese - BN	Aviatico - BG	Balmuccia - VC	Basiglio - MI
Arpino - FR	Avigliana - TO	Balocco - VC	Basiliano - UD
Arquà Petrarca - PD	Avigliano - PZ	Balsorano - AQ	Bassano del Grappa - VI
Arquà Polesine - RO	Avigliano Umbro - TR	Balvano - PZ	Bassano in Teverina - VT
Arquata del Tronto - AP	Avio - TN	Balzola - AL	Bassano Bresciano - BS
Arquata Scrivia - AL	Avise - AO	Banari - SS	Bassano Romano - VT
Arre - PD	Avola - SR	Banchette - TO	Bassiano - LT
Arrone - TR	Avolasca - AL	Bannio Anzino - VB	Bassignana - AL
Arsago Seprio - VA	Ayas - AO	Banzi - PZ	Bastia - PG
Arsiè - BL	Aymavilles - AO	Baone - PD	Bastia Mondovì - CN
Arsiero - VI	Azeglio - TO	Baradili - OR	Bastida de' Dossi - PV
Arsita - TE	Azzanello - CR	Baragiano - PZ	Bastida Pancarana - PV
Arsoli - RM	Azzano d'Asti - AT	Baranello - CB	Bastiglia - MO
		Barano d'Ischia - NA	

(a) Cfr. nota a pag. 160.

Tavola B segue - Elenco alfabetico dei Comuni e relative province di appartenenza (a). Anno 2001

Battaglia Terme - PD	Berlingo - BS	Bizzarone - CO	Borghetto di Vara - SP
Battifollo - CN	Bernalda - MT	Bleggio Inferiore - TN	Borghetto Lodigiano - LO
Battipaglia - SA	Bemareggio - MI	Bleggio Superiore - TN	Borghetto Santo Spirito - SV
Battuda - PV	Bemate Ticino - MI	Bjello - BG	Borghi - FC
Baucina - PA	Bermezzo - CN	Blera - VT	Borgia - CZ
Bauladu - OR	Berra - FE	Blessagno - CO	Borgiallo - TO
Baunei - NU	Bersone - TN	Blevio - CO	Borgio Verezzi - SV
Baveno - VB	Bertinoro - FC	Blufi - PA	Borgo a Mozzano - LU
Bazzano - BO	Bertiolo - UD	Boara Pisani - PD	Borgo d'Ale - VC
Bedero Valcuvia - VA	Bertonico - LO	Bobbio - PC	Borgo di Terzo - BG
Bedizzole - BS	Berzano di San Pietro - AT	Bobbio Pellice - TO	Borgo Pace - PU
Bedollo - TN	Berzano di Tortona - AL	Boca - NO	Borgo Priolo - PV
Bedonia - PR	Berzo Demo - BS	Bocchigliero - CS	Borgo San Siro - PV
Bedulita - BG	Berzo Inferiore - BS	Bocchieleto - VC	Borgo San Dalmazzo - CN
Bee - VB	Berzo San Fermo - BG	Bocenago - TN	Borgo San Giacomo - BS
Beinasco - TO	Besana in Brianza - MI	Bodio Lomnago - VA	Borgo San Giovanni - LO
Beinette - CN	Besano - VA	Boffalora d'Adda - LO	Borgo San Lorenzo - FI
Belcastro - CZ	Besate - MI	Boffalora sopra Ticino - MI	Borgo San Martino - AL
Belfiore - VR	Besenello - TN	Bogliasco - GE	Borgo Ticino - NO
Belforte all'Isauro - PU	Besenzone - PC	Bognanco - VB	Borgo Tossignano - BO
Belforte dei Chienti - MC	Besnate - VA	Bogogno - NO	Borgo Val di Tarò - PR
Belforte Monferrato - AL	Besozzo - VA	Boissano - SV	Borgo Valsugana - TN
Belgioioso - PV	Bessude - SS	Bojano - CB	Borgo Velino - RI
Belgirate - VB	Bettola - PC	Bolano - SP	Borgo Vercelli - VC
Bella - PZ	Bettona - PG	Bolbeno - TN	Borgoforte - MN
Bellagio - CO	Beura-Cardezza - VB	Bolgare - BG	Borgofranco d'Ivrea - TO
Bellano - LC	Bevagna - PG	Bollate - MI	Borgofranco sul Po - MN
Bellante - TE	Beverino - SP	Bollengo - TO	Borgolavezzaro - NO
Bellaria-Igea Marina - RN	Bevilacqua - VR	Bologna - BO	Borgomale - CN
Bellegra - RM	Bezzecca - TN	Bologniano - PE	Borgomanero - NO
Bellino - CN	Biancavilla - CT	Bolognetta - PA	Borgomaro - IM
Bellinzago Lombardo - MI	Bianchi - CS	Bolognola - MC	Borgomasino - TO
Bellinzago Novarese - NO	Bianco - RC	Bolotana - NU	Borgone Susa - TO
Bellizzi - SA	Biandrate - NO	Bolsena - VT	Borgonovo Val Tidone - PC
Bellona - CE	Biandronno - VA	Boltiere - BG	Borgoratto Alessandrino - AL
Bellosguardo - SA	Bianzano - BG	Boltzano - BZ	Borgoratto Mormorolo - PV
Belluno - BL	Bianzé - VC	Bolzano Novarese - NO	Borgoricco - PD
Bellusco - MI	Bianzone - SO	Bolzano Vicentino - VI	Borgorose - RI
Belmonte del Sannio - IS	Biassono - MI	Bomarzo - VT	Borgosatollo - BS
Belmonte in Sabina - RI	Bibbiano - RE	Bomba - CH	Borgosesia - VC
Belmonte Calabro - CS	Bibbiana - AR	Bompensiere - CL	Bormida - SV
Belmonte Castello - FR	Bibbona - LI	Bompietro - PA	Bormio - SO
Belmonte Mezzagno - PA	Bibiana - TO	Bomporto - MO	Bornasco - PV
Belmonte Piceno - AP	Biccarì - FG	Bonarcado - OR	Borno - BS
Belpasso - CT	Biciniccò - UD	Bonassola - SP	Boroneddu - OR
Belsito - CS	Bidoni - OR	Bonate Sopra - BG	Borore - NU
Belvedere di Spinello - KR	Biella - BI	Bonate Sotto - BG	Borrello - CH
Belvedere Langhe - CN	Bienna - BS	Bonavigo - VR	Borriana - BI
Belvedere Marittimo - CS	Bieno - TN	Bondeno - FE	Borso del Grappa - TV
Belvedere Ostense - AN	Bientina - PI	Bondo - TN	Bortigali - NU
Belveglio - AT	Bigarello - MN	Bondone - TN	Bortigadas - SS
Belvi - NU	Binago - CO	Bonea - BN	Borutta - SS
Bema - SO	Binasco - MI	Bonefro - CB	Borzonasca - GE
Bene Lario - CO	Binetto - BA	Bonemerse - CR	Bosa - NU
Bene Vagienna - CN	Bioglio - BI	Bonifati - CS	Bosaro - RO
Benestare - RC	Bionaz - AO	Bonito - AV	Boschi Sant'Anna - VR
Benetutti - SS	Bione - BS	Bonnanaro - SS	Bosco Chiesanuova - VR
Benevello - CN	Bironi - NU	Bono - SS	Bosco Marengo - AL
Benevento - BN	Bisaccia - AV	Bonorva - SS	Bosconero - TO
Benna - BI	Bisacchino - PA	Bonvicino - CN	Boscotrecase - NA
Bentivoglio - BO	Bisceglie - BA	Borbona - RI	Boscotrecase - NA
Berberno - BG	Bisegna - AQ	Borca di Cadore - BL	Bosentino - TN
Berberno di Valtellina - SO	Bisenti - TE	Bordano - UD	Bosia - CN
Berceto - PR	Bisignano - CS	Bordighera - IM	Bosio - AL
Berchidda - SS	Bistagno - AL	Bordolano - CR	Bosisio Panni - LC
Beregazzo con Figliaro - CO	Bisuschio - VA	Bore - PR	Bosnasco - PV
Beregardo - PV	Bitetto - BA	Boretto - RE	Bossico - BG
Bergamasco - AL	Bitonto - BA	Borgarello - PV	Bossolasco - CN
Bergamo - BG	Bitritto - BA	Borgaro Torinese - TO	Botricello - CZ
Bergantino - RO	Bitti - NU	Borgetto - PA	Botrugno - LE
Bergeggi - SV	Bivona - AG	Borghetto d'Arroscia - IM	Bottanuco - BG
Bergolo - CN	Bivongi - RC	Borghetto di Borbera - AL	Botticino - BS

(a) Cfr. nota a pag. 160.

Tabola B segue - Elenco alfabetico dei Comuni e relative province di appartenenza (a). Anno 2001

Bottidda - SS	Brissogne - AO	Buscemi - SR	Calco - LC
Bova - RC	Brittoli - PE	Buseto Palizzolo - TP	Caldaro sulla strada del vino - BZ
Bova Marina - RC	Brivio - LC	Busnago - MI	Caldarola - MC
Bovalino - RC	Broccostella - FR	Bussero - MI	Calderara di Reno - BO
Bovegno - BS	Brogliano - VI	Busseto - PR	Caldes - TN
Boves - CN	Brognaturo - VV	Bussi sul Tirino - PE	Caldiero - VR
Bovezzo - BS	Brolo - ME	Busso - CB	Caldogno - VI
Boville Emica - FR	Brondello - CN	Bussolengo - VR	Caldonazzo - TN
Bovino - FG	Broni - PV	Bussoleno - TO	Calendasco - PC
Bovisio-Masciago - MI	Bronte - CT	Busto Arsizio - VA	Calenzano - FI
Bovolenta - PD	Bronzolo - BZ	Busto Garolfo - MI	Calestano - PR
Bovolone - VR	Brossasco - CN	Butera - CL	Calice al Comoviglio - SP
Bozzole - AL	Brosso - TO	Buti - PI	Calice Ligure - SV
Bozzolo - MN	Brovello-Carpugnino - VB	Buttapietra - VR	Calimera - LE
Bra - CN	Brozolo - TO	Buttigliera d'Asti - AT	Calitri - AV
Bracca - BG	Brugherio - MI	Buttigliera Alta - TO	Calizzano - SV
Bracciano - RM	Brugine - PD	Buttrio - UD	Callabiana - BI
Bracigliano - SA	Brugnato - SP		Calliano - AT
Braies - BZ	Brugnera - PN		Calliano - TN
Brallo di Pregola - PV	Bruino - TO		Calolziocorte - LC
Brancaleone - RC	Brumano - BG		Calopezzati - CS
Brandico - BS	Brunate - CO		Calosso - AT
Brandizzo - TO	Brunello - VA		Caloveto - CS
Branzi - BG	Brunico - BZ		Caltabellotta - AG
Braone - BS	Bruno - AT		Caccamo - PA
Brebbia - VA	Brusaporto - BG		Caccuri - KR
Breda di Piave - TV	Brusasco - TO		Cadegliano-Viconago - VA
Bregano - VA	Brusciano - NA		Cadelbosco di Sopra - RE
Breganze - VI	Brusimpiano - VA		Cadeo - PC
Bregnano - CO	Brusnengo - BI		Caderzone - TN
Breguzzo - TN	Brusson - AO		Cadoneghe - PD
Breia - VC	Bruzolo - TO		Cadorago - CO
Brembate - BG	Bruzzano Zeffirio - RC		Cadrezzate - VA
Brembate di Sopra - BG	Bubbiano - MI		Caerano di San Marco - TV
Brembilla - BG	Bubbio - AT		Caifasse - TO
Brembio - LO	Buccheri - SR		Caggiano - SA
Breme - PV	Bucchianico - CH		Cagli - PU
Brendola - VI	Bucciano - BN		Cagliari - CA
Brenna - CO	Buccinasco - MI		Caglio - CO
Brennero - BZ	Buccino - SA		Cagnano Amiterno - AQ
Breno - BS	Bucine - AR		Cagnano Varano - FG
Brenta - VA	Buddusò - SS		Cagno - CO
Brentino Belluno - VR	Budoia - PN		Cagnò - TN
Brentonico - TN	Budoni - NU		Caianello - CE
Brenzona - VR	Budrio - BO		Caiazzo - CE
Brescello - RE	Buggerru - CA		Caines - BZ
Brescia - BS	Buggiano - PT		Caino - BS
Bresimo - TN	Buglio in Monte - SO		Caiolo - SO
Bressana Bottarone - PV	Bugnara - AQ		Cairano - AV
Bressanone - BZ	Buguggiate - VA		Cairate - VA
Bressanvido - VI	Bulciago - LC		Cairo Montenotte - SV
Bresso - MI	Bulgarograsso - CO		Caivano - NA
Brez - TN	Bulzi - SS		Calabritto - AV
Brezzo di Bedero - VA	Buonabitacolo - SA		Calalzo di Cadore - BL
Briaglia - CN	Buonalbergo - BN		Calamandrana - AT
Briatico - VV	Buonconvento - SI		Calamonaci - AG
Bricherasio - TO	Buonvicino - CS		Calangianus - SS
Brieno - CO	Burago di Molgora - MI		Calanna - RC
Brienza - PZ	Burcei - CA		Calasca-Castiglione - VB
Briga Alta - CN	Burgio - AG		Calascibetta - EN
Briga Novarese - NO	Burgos - SS		Calascio - AQ
Bngnana Gera d'Adda - BG	Buriasco - TO		Calasetta - CA
Brignano-Frascata - AL	Burolo - TO		Calatabiano - CT
Brindisi - BR	Burtonzo - VC		Calatafimi-Segesta - TP
Brindisi Montagna - PZ	Busachi - OR		Calavino - TN
Bnnzio - VA	Busalla - GE		Calcata - VT
Briona - NO	Busana - RE		Calceranica al Lago - TN
Brione - BS	Busano - TO		Calci - PI
Brione - TN	Busca - CN		Calciano - MT
Briosco - MI	Buscate - MI		Calcinaia - PI
Brisighella - RA			Calcinate - BG
Brissago-Valtravaglia - VA			Calcinato - BS
			Calcio - BG

(a) Cfr. nota a pag. 160.

Tavola B segue - Elenco alfabetico dei Comuni e relative province di appartenenza (a). Anno 2001

Camo - CN	Canale Monterano - RM	Capodrise - CE	Cardeto - RC
Camogli - GE	Canaro - RO	Capoliveri - LI	Cardinale - CZ
Campagna - SA	Canazei - TN	Capolona - AR	Cardito - NA
Campagna Lupia - VE	Cancellara - PZ	Caponago - MI	Careggine - LU
Campagnano di Roma - RM	Cancello ed Amone - CE	Caporciano - AQ	Carema - TO
Campagnatico - GR	Canda - RO	Caposele - AV	Carenno - LC
Campagnola Cremasca - CR	Candela - FG	Capoterra - CA	Carentino - AL
Campagnola Emilia - RE	Candelo - BI	Capovalle - BS	Careni - RC
Campana - CS	Candia Canavese - TO	Cappadocia - AQ	Caresana - VC
Camperada - MI	Candia Lomellina - PV	Cappella de' Picenardi - CR	Caresanablot - VC
Campegine - RE	Candiana - PD	Cappella Cantone - CR	Carezzano - AL
Campello sul Clitunno - PG	Candida - AV	Cappella Maggiore - TV	Carfizzi - KR
Campertogno - VC	Candidoni - RC	Cappelle sul Tavo - PE	Cargeghe - SS
Campi Bisenzio - FI	Candiolo - TO	Capracotta - IS	Cariati - CS
Campi Salentina - LE	Canegrate - MI	Capraia e Limite - FI	Carife - AV
Campiglia dei Berici - VI	Canelli - AT	Capraia Isola - LI	Carignano - TO
Campiglia Cervo - BI	Canepina - VT	Capraiba - CR	Carimate - CO
Campiglia Marittima - LI	Caneva - PN	Capranica - VT	Caninaro - CE
Campiglione-Fenile - TO	Canevino - PV	Capranica Prenestina - RM	Canini - PA
Campione d'Italia - CO	Canicatti - AG	Caprarica di Lecce - LE	Carinola - CE
Campitello di Fassa - TN	Canicattini Bagni - SR	Caprarola - VT	Carisio - VC
Campii - TE	Canino - VT	Caprauna - CN	Carisolo - TN
Campo di Giove - AQ	Canischio - TO	Caprese Michelangelo - AR	Carlantino - FG
Campo di Trens - BZ	Canistro - AQ	Caprezzo - VB	Carlazzo - CO
Campo nell'Elba - LI	Canna - CS	Capri - NA	Carentini - SR
Campo Calabro - RC	Cannalunga - SA	Capri Leone - ME	Carlino - UD
Campo Ligure - GE	Cannara - PG	Capriana - TN	Carloforte - CA
Campo San Martino - PD	Cannero Riviera - VB	Capriano del Colle - BS	Carlopoli - CZ
Campo Tures - BZ	Canneto sull'Oglio - MN	Capriata d'Orba - AL	Carmagnola - TO
Campobasso - CB	Canneto Pavese - PV	Capriate San Gervasio - BG	Carmiano - LE
Campobello di Licata - AG	Cannobio - VB	Capriati a Volturmo - CE	Carmignano - PO
Campobello di Mazara - TP	Cannole - LE	Caprie - TO	Carmignano di Brenta - PD
Campochiaro - CB	Canolo - RC	Capriglia Irpina - AV	Camago - VA
Campodarsego - PD	Canonica d'Adda - BG	Capriglio - AT	Carnate - MI
Campoderno - TN	Canosa di Puglia - BA	Capriole - BI	Carobbio degli Angeli - BG
Campodimele - LT	Canosa Sannita - CH	Caprino Bergamasco - BG	Carolei - CS
Campodipietra - CB	Canosio - CN	Caprino Veronese - VR	Carona - BG
Campodolcino - SO	Canossa - RE	Capriolo - BS	Caronia - ME
Campodoro - PD	Cansano - AQ	Capriva del Friuli - GO	Caronno Pertusella - VA
Campofelice di Fitalia - PA	Cantagallo - PO	Capua - CE	Caronno Varesino - VA
Campofelice di Roccella - PA	Cantalice - RI	Capurso - BA	Carosino - TA
Campofilone - AP	Cantalupa - TO	Caraffa del Bianco - RC	Carovigno - BR
Campofiorito - PA	Cantalupo in Sabina - RI	Caraffa di Catanzaro - CZ	Carovilli - IS
Campofornido - UD	Cantalupo nel Sannio - IS	Caraglio - CN	Carpaneto Piacentino - PC
Campofranco - CL	Cantalupo Ligure - AL	Caramagna Piemonte - CN	Carpanzano - CS
Campogalliano - MO	Cantarana - AT	Caramanico Terme - PE	Carpasio - IM
Campolattaro - BN	Cantello - VA	Carano - TN	Carpegna - PU
Campoli del Monte Taburno - BN	Canterano - RM	Carapelle - FG	Carpenedolo - BS
Campoli Appennino - FR	Cantiano - PU	Carapelle Calvisio - AQ	Carpeneto - AL
Campolieto - CB	Cantoira - TO	Carasco - GE	Carpi - MO
Campolongo al Torre - UD	Cantù - CO	Carassai - AP	Carpiano - MI
Campolongo sul Brenta - VI	Canzano - TE	Carate Brianza - MI	Carpignano Salentino - LE
Campolongo Maggiore - VE	Canzo - CO	Carate Uriò - CO	Carpignano Sesia - NO
Campomaggiore - PZ	Caorle - VE	Caravaggio - BG	Carpineti - RE
Campomarino - CB	Caorso - PC	Caravate - VA	Carpineto della Nora - PE
Campomorone - GE	Capaccio - SA	Caravino - TO	Carpineto Romano - RM
Campomogara - VE	Capaci - PA	Caravonica - IM	Carpineto Sinello - CH
Campora - SA	Capalbio - GR	Carbognano - VT	Carpino - FG
Camporeale - PA	Capannoli - PI	Carbonara al Ticino - PV	Carpinone - IS
Camporgiano - LU	Capannori - LU	Carbonara di Nola - NA	Carrara - MS
Camporosso - IM	Capena - RM	Carbonara di Po - MN	Carrè - VI
Camporotondo di Fiastrone - MC	Capergnanica - CR	Carbonara Scrivia - AL	Carrega Ligure - AL
Camporotondo Etneo - CT	Capestrano - AQ	Carbonate - CO	Carro - SP
Camposampiero - PD	Capiago Intimiano - CO	Carbone - PZ	Carrodano - SP
Camposano - NA	Capistrano - VV	Carbonera - TV	Carrosio - AL
Camposanto - MO	Capistrello - AQ	Carbonia - CA	Carrù - CN
Campospinoso - PV	Capitignano - AQ	Carcare - SV	Carsoli - AQ
Campotosto - AQ	Capizzi - ME	Carceri - PD	Cartigliano - VI
Camugnano - BO	Capizzone - BG	Carcoforo - VC	Cartignano - CN
Canal San Bovo - TN	Capo d'Orlando - ME	Cardano al Campo - VA	Cartoceto - PU
Canale - CN	Capo di Ponte - BS	Cardè - CN	Cartosio - AL
Canale d'Agordo - BL	Capodimonte - VT	Cardedu - NU	Cartura - PD

(a) Cfr. nota a pag. 160.

Tavola B segue - Elenco alfabetico dei Comuni e relative province di appartenenza (a). Anno 2001

Carugate - MI	Casarano - LE	Castana - PV	Castelfranco di Sopra - AR
Carugo - CO	Casargo - LC	Castano Primo - MI	Castelfranco di Sotto - PI
Carunchio - CH	Casariile - MI	Casteggio - PV	Castelfranco in Miscano - BN
Carvico - BG	Casarsa della Delizia - PN	Castegnato - BS	Castelfranco Emilia - MO
Carzano - TN	Casarza Ligure - GE	Castegnaro - VI	Castelfranco Veneto - TV
Casabona - KR	Casasco - AL	Castel d'Aiano - BO	Castelgomberto - VI
Casacalenda - CB	Casasco d'Intelvi - CO	Castel d'Ario - MN	Castelgrande - PZ
Casacanditella - CH	Casatenovo - LC	Castel d'Azzano - VR	Castelguiglielmo - RO
Casagiove - CE	Casatima - PV	Castel del Giudice - IS	Castelguidone - CH
Casal di Principe - CE	Casavatore - NA	Castel del Monte - AQ	Castell'Aferro - AT
Casal Cermelli - AL	Casazza - BG	Castel del Piano - GR	Castell'Arquato - PC
Casal Velino - SA	Cascia - PG	Castel del Rio - BO	Castell'Azzara - GR
Casalanguida - CH	Casciago - VA	Castel di Casio - BO	Castell'Umberto - ME
Casalattico - FR	Casciana Terme - PI	Castel di Ieri - AQ	Castellabate - SA
Casalbeltrame - NO	Cascina - PI	Castel di Iudica - CT	Castellafiume - AQ
Casalbordino - CH	Cascinette d'Ivrea - TO	Castel di Lama - AP	Castellalto - TE
Casalbore - AV	Casei Gerola - PV	Castel di Lucio - ME	Castellammare del Golfo - TP
Casalborgone - TO	Caselette - TO	Castel di Sangro - AQ	Castellammare di Stabia - NA
Casalbuono - SA	Casella - GE	Castel di Sasso - CE	Castellamonte - TO
Casalbuttano ed Uniti - CR	Caselle in Pittari - SA	Castel di Tora - RI	Castellana Grotte - BA
Casalciprano - CB	Caselle Landi - LO	Castel Baronia - AV	Castellana Sicula - PA
Casalduni - BN	Caselle Lurani - LO	Castel Boglione - AT	Castellaneta - TA
Casale di Scodosia - PD	Caselle Torinese - TO	Castel Bolognese - RA	Castellania - AL
Casale sul Sile - TV	Caserta - CE	Castel Campagnano - CE	Castellanza - VA
Casale Corte Cerro - VB	Casier - TV	Castel Castagna - TE	Castellar - CN
Casale Cremasco-Vidolasco - CR	Casignana - RC	Castel Colonna - AN	Castellar Guidobono - AL
Casale Litta - VA	Casina - RE	Castel Condino - TN	Castellaro - RE
Casale Marittimo - PI	Casirate d'Adda - BG	Castel Focognano - AR	Castellaro - IM
Casale Monferrato - AL	Casino d'Erba - CO	Castel Frentano - CH	Castellazzo Bormida - AL
Casalecchio di Reno - BO	Casnate con Bernate - CO	Castel Gabbiano - CR	Castellazzo Novarese - NO
Casaleggio Boiro - AL	Casnigo - BG	Castel Gandolfo - RM	Castelleone - CR
Casaleggio Novara - NO	Casola di Napoli - NA	Castel Giorgio - TR	Castelleone di Suasa - AN
Casaleone - VR	Casola in Lunigiana - MS	Castel Goffredo - MN	Castello - AT
Casaletto di Sopra - CR	Casola Valseno - RA	Castel Guelfo di Bologna - BO	Castello d'Erro - AL
Casaletto Ceredano - CR	Casole d'Elsa - SI	Castel Madama - RM	Castello d'Orba - AL
Casaletto Lodigiano - LO	Casole Bruzio - CS	Castel Maggiore - BO	Castelletto di Branduzzo - PV
Casaletto Spartano - SA	Casoli - CH	Castel Mella - BS	Castelletto sopra Ticino - NO
Casaletto Vaprio - CR	Casorate Primo - PV	Castel Morrone - CE	Castelletto Cervo - BI
Casalfumane - BO	Casorate Sempione - VA	Castel Ritaldi - PG	Castelletto Merli - AL
Casalgrande - RE	Casorezzo - MI	Castel Rocchero - AT	Castelletto Molina - AT
Casalgrasso - CN	Casoria - NA	Castel Rozzone - BG	Castelletto Monferrato - AL
Casalincontrada - CH	Casorzo - AT	Castel San Giorgio - SA	Castelletto Stura - CN
Casalino - NO	Casperia - RI	Castel San Giovanni - PC	Castelletto Uzzone - CN
Casalmaggiore - CR	Caspoggio - SO	Castel San Lorenzo - SA	Castelli - TE
Casalmaiocco - LO	Cassacco - UD	Castel San Niccolò - AR	Castelli Calepio - BG
Casalmorano - CR	Cassago Brianza - LC	Castel San Pietro Romano - RM	Castellina in Chianti - SI
Casalmoro - MN	Cassano allo Ionio - CS	Castel San Pietro Terme - BO	Castellina Marittima - PI
Casalnoceto - AL	Cassano d'Adda - MI	Castel San Vincenzo - IS	Castellinaldo - CN
Casalnuovo di Napoli - NA	Cassano delle Murge - BA	Castel Sant'Angelo - RI	Castellino del Biferno - CB
Casalnuovo Monterotaro - FG	Cassano Irpino - AV	Castel Sant'Elia - VT	Castellino Tanaro - CN
Casaloldo - MN	Cassano Magnago - VA	Castel Viscardo - TR	Castellini - FR
Casalpusterlengo - LO	Cassano Spinola - AL	Castel Vittorio - IM	Castello d'Agogna - PV
Casalromano - MN	Cassano Valcuvia - VA	Castel Voltumo - CE	Castello d'Argile - BO
Casalsérugo - PD	Cassarò - SR	Castelbaldo - PD	Castello del Matese - CE
Casaluce - CE	Cassiglio - BG	Castelbellforte - MN	Castello dell'Acqua - SO
Casalvecchio di Puglia - FG	Cassina de' Pecchi - MI	Castelbellino - AN	Castello di Annone - AT
Casalvecchio Siculo - ME	Cassina Rizzardi - CO	Castelbello-Ciardes - BZ	Castello di Brianza - LC
Casalvieri - FR	Cassina Valsassina - LC	Castelbianco - SV	Castello di Cisterna - NA
Casalvolone - NO	Cassinasco - AT	Castelbottaccio - CB	Castello di Godego - TV
Casalzuigno - VA	Cassine - AL	Castelbuono - PA	Castello di Serravalle - BO
Casamarciano - NA	Cassinelle - AL	Castelcivita - SA	Castello Cabiaglio - VA
Casamassima - BA	Cassinetta di Lugagnano - MI	Castelcovati - BS	Castello Lavazzo - BL
Casamicciola Terme - NA	Cassino - FR	Castelcuoco - TV	Castello Tesino - TN
Casandrino - NA	Cassola - VI	Casteldaccia - PA	Castello-Molina di Fiemme - TN
Casanova Eivo - VC	Cassolnovo - PV	Casteldelci - PU	Castellucchio - MN
Casanova Lerrone - SV	Castagnaro - VR	Casteldelfino - CN	Castelluccio dei Sauri - FG
Casanova Lonati - PV	Castagneto Carducci - LI	Casteldidone - CR	Castelluccio Inferiore - PZ
Casape - RM	Castagneto Po - TO	Castelfidardo - AN	Castelluccio Superiore - PZ
Casapesenna - CE	Castagnito - CN	Castelfiorentino - FI	Castelluccio Valmaggiore - FG
Casapinta - BI	Castagnole delle Lanze - AT	Castelfondo - TN	Castelmagno - CN
Casaprota - RI	Castagnole Monferrato - AT	Castelforte - LT	Castelmarte - CO
Casapulla - CE	Castagnole Piemonte - TO	Castelfranci - AV	Castelmassa - RO

(a) Cfr. nota a pag. 160.

Tavola B segue - Elenco alfabetico dei Comuni e relative province di appartenenza (a). Anno 2001

Castelmauro - CB	Castiglione di Sicilia - CT	Cavenago d'Adda - LO	Cercino - SO
Castelmezzano - PZ	Castiglione in Teverina - VT	Cavenago di Brianza - MI	Cercivento - UD
Castelmola - ME	Castiglione Chiavarese - GE	Cavemago - BG	Cercola - NA
Castelnovetto - PV	Castiglione Cosentino - CS	Cavezzo - MO	Cerda - PA
Castelnovo dei Friuli - PN	Castiglione Falletto - CN	Cavizzana - TN	Cerea - VR
Castelnovo di Sotto - RE	Castiglione Messer Marino - CH	Cavour - TO	Ceregnano - RO
Castelnovo Bariano - RO	Castiglione Messer Raimondo - TE	Cavriago - RE	Cerenzia - KR
Castelnovo ne' Monti - RE	Castiglione Olona - VA	Cavriana - MN	Ceres - TO
Castelnuovo - TN	Castiglione Tinella - CN	Cavriglia - AR	Ceresara - MN
Castelnuovo del Garda - VR	Castiglione Torinese - TO	Cazzago Brabbia - VA	Cereseto - AL
Castelnuovo della Daunia - FG	Castignano - AP	Cazzago San Martino - BS	Ceresole Alba - CN
Castelnuovo di Ceva - CN	Castilenti - TE	Cazzano di Tramigna - VR	Ceresole Reale - TO
Castelnuovo di Conza - SA	Castino - CN	Cazzano Sant'Andrea - BG	Cerete - BG
Castelnuovo di Farfa - RI	Castione della Presolana - BG	Ceccano - FR	Ceretto Lomellina - PV
Castelnuovo di Garfagnana - LU	Castione Andevenno - SO	Cecima - PV	Cernusco - PV
Castelnuovo di Porto - RM	Castions di Strada - UD	Cecina - LI	Ceriale - SV
Castelnuovo di Val di Cecina - PI	Castiraga Vidardo - LO	Cedegolo - BS	Ceriana - IM
Castelnuovo Belbo - AT	Casto - BS	Cedrasco - SO	Cenano Laghetto - MI
Castelnuovo Berardenga - SI	Castorano - AP	Cefalà Diana - PA	Cenignale - PC
Castelnuovo Bocca d'Adda - LO	Castrezzato - BS	Cefalù - PA	Cerignola - FG
Castelnuovo Bormida - AL	Castri di Lecce - LE	Ceggia - VE	Cerisano - CS
Castelnuovo Bozzente - CO	Castignano de' Greci - LE	Ceglie Messapica - BR	Cermenate - CO
Castelnuovo Calcea - AT	Castignano del Capo - LE	Celano - AQ	Cermes - BZ
Castelnuovo Cilento - SA	Castro - BG	Celenza sul Trigno - CH	Cermignano - TE
Castelnuovo Don Bosco - AT	Castro - LE	Celenza Valforete - FG	Cernobbio - CO
Castelnuovo Magra - SP	Castro dei Volsci - FR	Celico - CS	Cernusco sul Naviglio - MI
Castelnuovo Nigra - TO	Castrocaro T. e Terra del Sole - FC	Cella Dati - CR	Cernusco Lombardone - LC
Castelnuovo Parano - FR	Castrocielo - FR	Cella Monte - AL	Cerreto d'Asti - AT
Castelnuovo Rangone - MO	Castrofilippo - AG	Cellamare - BA	Cerreto d'Esi - AN
Castelnuovo Scivia - AL	Castrolibero - CS	Cellara - CS	Cerreto di Spoleto - PG
Castelpagano - BN	Castronno - VA	Cellarengo - AT	Cerreto Castello - BI
Castelpetroso - IS	Castronuovo di Sant'Andrea - PZ	Cellatica - BS	Cerreto Grue - AL
Castelpizzuto - IS	Castronuovo di Sicilia - PA	Celle di Bulgheria - SA	Cerreto Guidi - FI
Castelplanio - AN	Castropignano - CB	Celle di Macra - CN	Cerreto Langhe - CN
Castelpoto - BN	Castroreale - ME	Celle di San Vito - FG	Cerreto Laziale - RM
Castelraimondo - MC	Castroregio - CS	Celle Enomondo - AT	Cerreto Sannita - BN
Castelrotto - BZ	Castrovillari - CS	Celle Ligure - SV	Cerrina Monferrato - AL
Castelsantangelo sul Nera - MC	Catania - CT	Celleno - VT	Cerrione - BI
Castelsaraceno - PZ	Catanzaro - CZ	Cellere - VT	Cerro al Lambro - MI
Castelsardo - SS	Catenanuova - EN	Cellino Attanasio - TE	Cerro al Voltumo - IS
Castelseprio - VA	Catignano - PE	Cellino San Marco - BR	Cerro Maggiore - MI
Castelsilano - KR	Cattolica - RN	Cellio - VC	Cerro Tanaro - AT
Castelspina - AL	Cattolica Eraclea - AG	Cellole - CE	Cerro Veronese - VR
Casteltermini - AG	Caulonia - RC	Cembra - TN	Cersosimo - PZ
Castelvecchiana - VA	Cautano - BN	Cenadi - CZ	Certaldo - FI
Castelvecchio di Rocca Barbena - SV	Cava de' Tirreni - SA	Cenate Sopra - BG	Certosa di Pavia - PV
Castelvecchio Calvisio - AQ	Cava Manara - PV	Cenate Sotto - BG	Cerva - CZ
Castelvecchio Subequo - AQ	Cavacurta - LO	Cencenighe Agordino - BL	Cervara di Roma - RM
Castelvenere - BN	Cavaglià - BI	Cene - BG	Cervarese Santa Croce - PD
Castelverde - CR	Cavaglietto - NO	Ceneselli - RO	Cervaro - FR
Castelverrino - IS	Cavaglio d'Agogna - NO	Cengio - SV	Cervasca - CN
Castelvetero in Val Fortore - BN	Cavaglio-Spocia - VB	Centa San Nicolò - TN	Cervatto - VC
Castelvetero sul Calore - AV	Cavagnolo - TO	Centallo - CN	Cerveno - BS
Castelvetrano - TP	Cavaion Veronese - VR	Cento - FE	Cervere - CN
Castelvetro di Modena - MO	Cavalese - TN	Centola - SA	Cervesina - PV
Castelvetro Piacentino - PC	Cavallasca - CO	Centrache - CZ	Cerveteri - RM
Castelvisconti - CR	Cavallerleone - CN	Centuripe - EN	Cervia - RA
Castenaso - BO	Cavallemmaggiore - CN	Cepagatti - PE	Cervicati - CS
Castenedolo - BS	Cavallino - LE	Ceppaloni - BN	Cervignano d'Adda - LO
Castiadas - CA	Cavallino-Treporti - VE	Ceppe Morelli - VB	Cervignano dei Friuli - UD
Castiglion Fibocchi - AR	Cavallirio - NO	Ceprano - FR	Cervinara - AV
Castiglion Fiorentino - AR	Cavareno - TN	Cerami - EN	Cervino - CE
Castiglione a Casauria - PE	Cavargna - CO	Ceranesi - GE	Cervo - IM
Castiglione d'Adda - LO	Cavaria con Premezzo - VA	Cerano - NO	Cerzeto - CS
Castiglione d'Intelvi - CO	Cavarzere - VE	Cerano d'Intelvi - CO	Cesa - CE
Castiglione d'Orcia - SI	Cavaso del Tomba - TV	Ceranova - PV	Cesana Brianza - LC
Castiglione dei Pepoli - BO	Cavasso Nuovo - PN	Ceraso - SA	Cesana Torinese - TO
Castiglione del Genovesi - SA	Cavatore - AL	Cercemaggiore - CB	Cesano Boscone - MI
Castiglione del Lago - PG	Cavazzo Carnico - UD	Cercenasco - TO	Cesano Maderno - MI
Castiglione della Pescaia - GR	Cave - RM	Cercepiccola - CB	Cesara - VB
Castiglione delle Stiviere - MN	Cavedago - TN	Cerchiara di Calabria - CS	Cesarò - ME
Castiglione di Garfagnana - LU	Cavedine - TN	Cerchio - AQ	Cesate - MI

(a) Cfr. nota a pag. 160.

Tavola B segue - Elenco alfabetico dei Comuni e relative province di appartenenza (a). Anno 2001

Cesena - FC	Chiusi della Verna - AR	Civiasco - VC	Collebeato - BS
Cesenatico - FC	Chivasso - TO	Cividale del Friuli - UD	Collecchio - PR
Cesinali - AV	Ciampino - RM	Civitate al Piano - BG	Colleccorvino - PE
Cesio - IM	Cianciana - AG	Civitate Camuno - BS	Colledara - TE
Cesiomaggiore - BL	Cibiana di Cadore - BL	Civita - CS	Colledimacine - CH
Cessalto - TV	Cicagna - GE	Civita d'Antino - AQ	Colledimezzo - CH
Cessaniti - VV	Cicala - CZ	Civita Castellana - VT	Colleferro - RM
Cessapalombo - MC	Cicciano - NA	Civita Campomarano - CB	Collegiove - RI
Cessole - AT	Cicerale - SA	Civitaluparella - CH	Collegno - TO
Cetara - SA	Ciciliano - RM	Civitanova del Sannio - IS	Collelongo - AQ
Ceto - BS	Cicognolo - CR	Civitanova Marche - MC	Collepardo - FR
Cetona - SI	Ciconio - TO	Civitaquana - PE	Collepasso - LE
Cetraro - CS	Cigliano - VC	Civitavecchia - RM	Collepietro - AQ
Ceva - CN	Cigliè - CN	Civitella d'Agliano - VT	Colleretto Castelnuovo - TO
Cevo - BS	Cigognola - PV	Civitella del Tronto - TE	Colleretto Giacosa - TO
Challand-Saint-Anselme - AO	Cigole - BS	Civitella di Romagna - FC	Collesalvetti - LI
Challand-Saint-Victor - AO	Clavegna - PV	Civitella in Val di Chiana - AR	Collesano - PA
Chambave - AO	Cimadolmo - TV	Civitella Alfedena - AQ	Colletorto - CB
Chamois - AO	Cimbergo - BS	Civitella Casanova - PE	Collevechio - RI
Champdepraz - AO	Cimego - TN	Civitella Messer Raimondo - CH	Colli a Voltumo - IS
Champorcher - AO	Ciminà - RC	Civitella Paganico - GR	Colli del Tronto - AP
Charvensod - AO	Ciminna - PA	Civitella Roveto - AQ	Colli sul Velino - RI
Chatillon - AO	Cimitile - NA	Civitella San Paolo - RM	Colliano - SA
Cherasco - CN	Cimolais - PN	Civo - SO	Collinas - CA
Cheremule - SS	Cimone - TN	Claino con Osteno - CO	Collio - BS
Chialamberto - TO	Cinaglio - AT	Claut - PN	Collobiano - VC
Chiampo - VI	Cineto Romano - RM	Clautzetto - PN	Colloredo di Monte Albano - UD
Chianche - AV	Cingia de' Botti - CR	Clavesana - CN	Colmurano - MC
Chianciano Terme - SI	Cingoli - MC	Claviere - TO	Colobraro - MT
Chianni - PI	Cinigiano - GR	Cles - TN	Cologna Veneta - VR
Chianocco - TO	Cinisello Balsamo - MI	Cieto - CS	Cologne - BS
Chiaromonte Gulfi - RG	Cinisi - PA	Clivio - VA	Cologno al Serio - BG
Chiaromonti - SS	Cino - SO	Cloz - TN	Cologno Monzese - MI
Chiarano - TV	Cinquefrondi - RC	Clusone - BG	Colognola ai Colli - VR
Chiaravalle - AN	Cintano - TO	Coassolo Torinese - TO	Colonna - RM
Chiaravalle Centrale - CZ	Cinte Tesino - TN	Coazze - TO	Colonnella - TE
Chiani - BS	Cinto Caomaggiore - VE	Coazzolo - AT	Colonno - CO
Chiaromonte - PZ	Cinto Euganeo - PD	Cocaglio - BS	Colorina - SO
Chiauci - IS	Cinzano - TO	Cocconato - AT	Colomo - PR
Chiavari - GE	Ciorlano - CE	Cocquio-Trevisago - VA	Colosimi - CS
Chiavenna - SO	Cipressa - IM	Cocullo - AQ	Colturano - MI
Chiaverano - TO	Circello - BN	Codevigo - PD	Colzate - BG
Chienes - BZ	Ciriè - TO	Codevilla - PV	Comabbio - VA
Chieri - TO	Cirigliano - MT	Codigoro - FE	Comacchio - FE
Chies d'Alpago - BL	Cirimido - CO	Codognè - TV	Comano - MS
Chiesa in Valmalenco - SO	Cirò - KR	Codogno - LO	Comazzo - LO
Chiesanuova - TO	Cirò Marina - KR	Codroipo - UD	Comeglians - UD
Chiesina Uzzanese - PT	Cis - TN	Codrongianos - SS	Comelico Superiore - BL
Chieti - CH	Cisano sul Neva - SV	Coggiola - BI	Comerio - VA
Chieti - FG	Cisano Bergamasco - BG	Cogliate - MI	Comezano-Cizzago - BS
Chieve - CR	Ciserano - BG	Cogne - AO	Comignago - NO
Chignolo d'Isola - BG	Cislago - VA	Cogoleto - GE	Comiso - RG
Chignolo Po - PV	Cislano - MI	Cogollo del Cengio - VI	Comitini - AG
Chioggia - VE	Cismon del Grappa - VI	Cogorno - GE	Comiziano - NA
Chiomonte - TO	Cison di Valmarino - TV	Colazza - NO	Commessaggio - MN
Chions - PN	Cissone - CN	Colbordolo - PU	Commezzadura - TN
Chiopris-Viscone - UD	Cistema d'Asti - AT	Colere - BG	Como - CO
Chitignano - AR	Cistema di Latina - LT	Colfelice - FR	Compiano - PR
Chiuduno - BG	Cisternino - BR	Colli - PC	Comun Nuovo - BG
Chiuppano - VI	Citerna - PG	Colico - LC	Comunanza - AP
Chiuro - SO	Città della Pieve - PG	Collagna - RE	Cona - VE
Chiusa - BZ	Città di Castello - PG	Collalto Sabino - RI	Conca dei Marini - SA
Chiusa di Pesio - CN	Città Sant'Angelo - PE	Collarmele - AQ	Conca della Campania - CE
Chiusa di San Michele - TO	Cittadella - PD	Collazzone - PG	Conca Casale - IS
Chiusa Sciafani - PA	Cittaduale - RI	Colle d'Anchise - CB	Concamarise - VR
Chiusaforte - UD	Cittanova - RC	Colle di Tora - RI	Concei - TN
Chiusanico - IM	Cittareale - RI	Colle di Val d'Elsa - SI	Concerviano - RI
Chiusano d'Asti - AT	Cittiglio - VA	Colle Brianza - LC	Concesio - BS
Chiusano di San Domenico - AV	Civate - LC	Colle San Magno - FR	Conco - VI
Chiusavecchia - IM	Civenna - CO	Colle Sannita - BN	Concordia sulla Secchia - MO
Chiusdino - SI	Civezza - IM	Colle Santa Lucia - BL	Concordia Sagittaria - VE
Chiusi - SI	Civezzano - TN	Colle Umberto - TV	Concorezzo - MI

(a) Cfr. nota a pag. 160.

Tavola B segue - Elenco alfabetico dei Comuni e relative province di appartenenza (a). Anno 2001

Condino - TN	Corsione - AT	Cremeno - LC	Cutro - KR
Condofuri - RC	Cortaccia sulla strada del vino - BZ	Crema - CO	Cutrofiano - LE
Condove - TO	Cortale - CZ	Cremonino - AL	Cuvoglio - VA
Condò - ME	Cortandone - AT	Cremona - CR	Cuvio - VA
Conegliano - TV	Cortanze - AT	Cremonese - CR	
Confienza - PV	Cortazzo - AT	Crescentino - VC	D
Configni - RI	Corte de' Cortesi con Cignone - CR	Crespadoro - VI	
Confienti - CZ	Corte de' Frati - CR	Crespano del Grappa - TV	Daiano - TN
Coniolo - AL	Corte Brugnatella - PC	Crespellano - BO	Dairago - MI
Conselice - RA	Corte Franca - BS	Crespatica - LO	Dalmine - BG
Conselve - PD	Corte Palasio - LO	Crespina - PI	Dambel - TN
Consiglio di Rumo - CO	Cortemaggiore - PC	Crespino - RO	Danta di Cadore - BL
Contessa Entellina - PA	Cortemilia - CN	Cressa - NO	Daone - TN
Contigiano - RI	Corteno Golgi - BS	Creva cuore - BI	Darè - TN
Conrada - AV	Cortanova - BG	Crevalcore - BO	Darfo Boario Terme - BS
Controguerra - TE	Cortanova - LC	Crevaldossola - VB	Dasà - VV
Controne - SA	Corteolona - PV	Crispano - NA	Davagna - GE
Contursi Terme - SA	Cortiglione - AT	Crispiano - TA	Daverio - VA
Conversano - BA	Cortina d'Ampezzo - BL	Crissolo - CN	Davoli - CZ
Conza della Campania - AV	Cortina sulla strada del vino - BZ	Crocefieschi - GE	Dazio - SO
Conzano - AL	Cortino - TE	Crocetta del Montello - TV	Decimomannu - CA
Copertino - LE	Cortona - AR	Crodo - VB	Decimoputzu - CA
Copiano - PV	Corvara - PE	Crognaleto - TE	Decollatura - CZ
Copparo - FE	Corvara in Badia - BZ	Cropalati - CS	Deگو - SV
Corana - PV	Corvino San Quirico - PV	Cropani - CZ	Deiva Marina - SP
Corato - BA	Corzano - BS	Crosà - BI	Delebio - SO
Corbara - SA	Coseano - UD	Crosia - CS	Delia - CL
Corbetta - MI	Cosenza - CS	Crosio della Valle - VA	Delianuova - RC
Corbola - RO	Cosio di Arroscia - IM	Crotone - KR	Deliceto - FG
Corchiano - VT	Cosio Valtellino - SO	Crotta d'Adda - CR	Dello - BS
Corciano - PG	Cosoleto - RC	Crova - VC	Demonte - CN
Cordenons - PN	Cossano Belbo - CN	Croviana - TN	Denice - AL
Cordignano - TV	Cossano Canavese - TO	Crucoli - KR	Denno - TN
Cordovado - PN	Cossato - BI	Cuasso al Monte - VA	Demice - AL
Coredo - TN	Cosseria - SV	Cuccaro Monferrato - AL	Derovere - CR
Coreglia Antelminelli - LU	Cossignano - AP	Cuccaro Vetere - SA	Deruta - PG
Coreglia Ligure - GE	Cossogno - VB	Cucciago - CO	Dervio - LC
Coreno Ausonio - FR	Cossoine - SS	Cuceglio - TO	Desana - VC
Corfinio - AQ	Cossombrato - AT	Cuggiono - MI	Desenzano del Garda - BS
Cori - LT	Costa de' Nobili - PV	Cugliate-Fabiasco - VA	Desio - MI
Coriano - RN	Costa di Mezzate - BG	Cuglieri - OR	Desulo - NU
Corigliano d'Otranto - LE	Costa di Rovigo - RO	Cugnoli - PE	Diamante - CS
Corigliano Calabro - CS	Costa di Serina - BG	Cumiana - TO	Diano d'Alba - CN
Corinaldo - AN	Costa Masnaga - LC	Cumignano sul Naviglio - CR	Diano Arentino - IM
Corio - TO	Costa Valle Imagna - BG	Cunardo - VA	Diano Castello - IM
Corleone - PA	Costa Vescovato - AL	Cuneo - CN	Diano Marina - IM
Corleto Monforte - SA	Costa Volpino - BG	Cunevo - TN	Diano San Pietro - IM
Corleto Perticara - PZ	Costabissara - VI	Cunico - AT	Dicomano - FI
Cormano - MI	Costacciaro - PG	Cuorgnè - TO	Dignano - UD
Commons - GO	Costanzana - VC	Cupello - CH	Dimaro - TN
Corna Imagna - BG	Costarainera - IM	Cupra Marittima - AP	Dinami - VV
Comalba - BG	Costermano - VR	Cupramontana - AN	Dipignano - CS
Cornale - PV	Costigliole d'Asti - AT	Cura Carpignano - PV	Diso - LE
Comaredo - MI	Costigliole Saluzzo - CN	Curcuris - OR	Divignano - NO
Comate d'Adda - MI	Cotignola - RA	Cureggio - NO	Dizzasco - CO
Comedo all'Isarco - BZ	Cotronei - KR	Curiglia con Monteviasco - VA	Dobbiaco - BZ
Comedo Vicentino - VI	Cottanello - RI	Curinga - CZ	Doberdò del Lago - GO
Comegliano Laudense - LO	Courmayeur - AO	Curino - BI	Dogliani - CN
Comeliano d'Alba - CN	Covo - BG	Curno - BG	Dogliola - CH
Comiglio - PR	Cozzo - PV	Curon Venosta - BZ	Dogna - UD
Como di Rosazzo - UD	Craco - MT	Cursi - LE	Dolcè - VR
Como Giovine - LO	Crandola Valsassina - LC	Cursolo-Orasso - VB	Dolceacqua - IM
Comovecchio - LO	Cravagliana - VC	Curtarolo - PD	Dolcedo - IM
Comuda - TV	Cravanzana - CN	Curtatone - MN	Dolegna del Collio - GO
Correggio - RE	Craveggia - VB	Curti - CE	Dolianova - CA
Correzzana - MI	Creazzo - VI	Cusago - MI	Dolo - VE
Correzzola - PD	Crecchio - CH	Cusano Milanino - MI	Dolzago - LC
Corrido - CO	Credaro - BG	Cusano Mutri - BN	Domanico - CS
Comidonia - MC	Credera Rubbiano - CR	Cusino - CO	Dormaso - CO
Corropoli - TE	Crema - CR	Cusio - BG	Domegge di Cadore - BL
Corsano - LE	Cremona - LC	Custonaci - TP	Dornicella - AV
Corsico - MI	Cremonese - VA	Cutigliano - PT	Dormodossola - VB
			Domus de Maria - CA

(a) Cfr. nota a pag. 160.

Tavola B segue - Elenco alfabetico dei Comuni e relative province di appartenenza (a). Anno 2001

Domusnovas - CA	Erve - LC	Favara - AG	Firenze - FI
Don - TN	Esanatoglia - MC	Faver - TN	Firenzuola - FI
Donato - BI	Escalaplano - NU	Favignana - TP	Firmo - CS
Dongo - CO	Escolca - NU	Favria - TO	Fisciano - SA
Donnas - AO	Esine - BS	Feisoglio - CN	Fiuggi - FR
Donori - CA	Esino Lario - LC	Feletto - TO	Fiumalbo - MO
Dorgali - NU	Esperia - FR	Felino - PR	Fiumara - RC
Dorio - LC	Esportatu - SS	Felitto - SA	Fiume Veneto - PN
Dormelletto - NO	Este - PD	Felizzano - AL	Fiumedinisi - ME
Domo - PV	Esterzili - NU	Felonica - MN	Fiumefreddo di Sicilia - CT
Dorsino - TN	Etroubles - AO	Feltre - BL	Fiumefreddo Bruzio - CS
Dorzano - BI	Eupilio - CO	Fenegrò - CO	Fiunicello - UD
Dosolo - MN	Exilles - TO	Fenestrelle - TO	Fiumicino - RM
Dossena - BG		Fenis - AO	Fiuminata - MC
Dosso del Liro - CO	F	Ferentillo - TR	Fivizzano - MS
Doues - AO		Ferentino - FR	Flaibano - UD
Dovadola - FC	Fabbrica Curone - AL	Ferla - SR	Flavon - TN
Dovera - CR	Fabbriche di Vallico - LU	Fermignano - PU	Flero - BS
Dozza - BO	Fabbrico - RE	Fermo - AP	Floresta - ME
Dragoni - CE	Fabriano - AN	Fermo - VA	Florida - SR
Drapia - VV	Fabrica di Roma - VT	Feroleto della Chiesa - RC	Flonias - SS
Drena - TN	Fabrizia - VV	Feroleto Antico - CZ	Flumeri - AV
Drenchia - UD	Fabro - TR	Ferrandina - MT	Fluminimaggiore - CA
Dresano - MI	Faedis - UD	Ferrara - FE	Flussio - NU
Drezzo - CO	Faedo - TN	Ferrara di Monte Baldo - VR	Fobello - VC
Drizzona - CR	Faedo Valtellino - SO	Ferrazzano - CB	Foggia - FG
Dro - TN	Faenza - RA	Ferrera di Varese - VA	Foglianise - BN
Dronero - CN	Faeto - FG	Ferrera Erbognone - PV	Fogliano Redipuglia - GO
Druento - TO	Fagagna - UD	Ferrere - AT	Foglizzo - TO
Druogno - VB	Faggeto Lario - CO	Ferriere - PC	Foiano della Chiana - AR
Dualchi - NU	Faggiano - TA	Ferruzzano - RC	Foiano di Val Fortore - BN
Dubino - SO	Fagnano Alto - AQ	Fiamignano - RI	Folgaria - TN
Due Carrare - PD	Fagnano Castello - CS	Fiano - TO	Folignano - AP
Dueville - VI	Fagnano Olona - VA	Fiano Romano - RM	Foligno - PG
Dugenta - BN	Fai della Paganella - TN	Fiastra - MC	Follina - TV
Duino-Aurisina - TS	Faicchio - BN	Fiavè - TN	Follo - SP
Dumenza - VA	Falcade - BL	Ficarazzi - PA	Follonica - GR
Duno - VA	Falciano del Massico - CE	Ficarolo - RO	Fombio - LO
Durazzano - BN	Falconara Albanese - CS	Ficarra - ME	Fondachelli-Fantina - ME
Duronia - CB	Falconara Marittima - AN	Ficulle - TR	Fondi - LT
Dusino San Michele - AT	Falcone - ME	Fidenza - PR	Fondo - TN
	Faleria - VT	Fiè allo Sciliar - BZ	Fonni - NU
E	Falerna - CZ	Fiera di Primiero - TN	Fontainemore - AO
	Falerone - AP	Fierozzo - TN	Fontana Lin - FR
Eboli - SA	Fallo - CH	Fiesco - CR	Fontanafredda - PN
Edolo - BS	Falmenta - VB	Fiesole - FI	Fontanarosa - AV
Egna - BZ	Faloppio - CO	Fiesse - BS	Fontanelice - BO
Elice - PE	Falvaterra - FR	Fiesso d'Arico - VE	Fontanella - BG
Elini - NU	Falzes - BZ	Fiesso Umbertiano - RO	Fontanelato - PR
Elo - LC	Fanano - MO	Figino Serenza - CO	Fontanelle - TV
Elmas - CA	Fanna - PN	Figline Valdarno - FI	Fontaneto d'Agogna - NO
Elva - CN	Fano - PU	Figline Vegliaturo - CS	Fontaneto Po - VC
Emarese - AO	Fano Adriano - TE	Filacciano - RM	Fontanigorda - GE
Empoli - FI	Fara in Sabina - RI	Filadelfia - VV	Fontanile - AT
Endine Gaiano - BG	Fara Filiorum Petri - CH	Filago - BG	Fontaniva - PD
Enego - VI	Fara Gera d'Adda - BG	Filandari - VV	Fonte - TV
Enemonzo - UD	Fara Novarese - NO	Filattiera - MS	Fonte Nuova - RM
Enna - EN	Fara Olivana con Sola - BG	Filetto - FR	Fontecchio - AQ
Entracque - CN	Fara San Martino - CH	Filetto - CH	Fontechiani - FR
Entratico - BG	Fara Vicentino - VI	Filiano - PZ	Fontegreca - CE
Envie - CN	Fardella - PZ	Filighera - PV	Fonteno - BG
Episcopopia - PZ	Farigliano - CN	Filignano - IS	Fontevivo - PR
Eraclea - VE	Farindola - PE	Filogaso - VV	Fonzaso - BL
Erba - CO	Farini - PC	Filottrano - AN	Foppolo - BG
Erbè - VR	Farnese - VT	Finale Emilia - MO	Forano - RI
Erbezzo - VR	Farra d'Alpago - BL	Finale Ligure - SV	Force - AP
Erbusco - BS	Farra d'Isonzo - GO	Fino del Monte - BG	Forchia - BN
Erchie - BR	Farra di Soligo - TV	Fino Momasco - CO	Forcola - SO
Ercolano - NA	Fasano - BR	Fiorano al Serio - BG	Fordongianus - OR
Erice - TP	Fascia - GE	Fiorano Canavese - TO	Forenza - PZ
Eri - SV	Fauglia - PI	Fiorano Modenese - MO	Foresto Sparso - BG
Erto e Casso - PN	Faule - CN	Fiordimonte - MC	Forgaria nel Friuli - UD
Erula - SS	Favale di Malvaro - GE	Fiorenzuola d'Arda - PC	

(a) Cfr. nota a pag. 160.

Tavola B segue - Elenco alfabetico dei Comuni e relative province di appartenenza (a). Anno 2001

Forino - AV	Frattra Todina - PG	Galliciano nel Lazio - RM	Genga - AN
Forio - NA	Fratramaggiore - NA	Gallicchio - PZ	Genivolta - CR
Forlì - FC	Fratte Rosa - PU	Galliera - BO	Genola - CN
Forlì del Sannio - IS	Frazzànò - ME	Galliera Veneta - PD	Genoni - NU
Forlimpopoli - FC	Fregona - TV	Gallinaro - FR	Genova - GE
Fornazza - VB	Fresagrandinaria - CH	Gallio - VI	Genuri - CA
Formello - RM	Fresonara - AL	Gallipoli - LE	Genzano di Lucania - PZ
Formia - LT	Frigento - AV	Gallo Matese - CE	Genzano di Roma - RM
Fornicola - CE	Frignano - CE	Gallodoro - ME	Genzone - PV
Fornigara - CR	Frinco - AT	Galluccio - CE	Gera Lario - CO
Fornigine - MO	Frisa - CH	Galtelli - NU	Gerace - RC
Fornigliana - VC	Frisanco - PN	Galzignano Terme - PD	Geraci Siculo - PA
Fornigliana - FE	Front - TO	Gamalerò - AL	Gerano - RM
Fornace - TN	Frontino - PU	Gambara - BS	Gerenzano - PV
Fornelli - IS	Frontone - PU	Gambarana - PV	Gerenzano - VA
Forni di Sopra - UD	Frosinone - FR	Gambasca - CN	Gergei - NU
Forni di Sotto - UD	Frosolone - IS	Gambassi Terme - FI	Germagnano - TO
Forni Avoltri - UD	Frossasco - TO	Gambatesa - CB	Germagno - VB
Forno di Zoldo - BL	Frugarolo - AL	Gambellara - VI	Germasino - CO
Forno Canavese - TO	Fubine - AL	Gamberale - CH	Germignaga - VA
Fornovo di Tarò - PR	Fucecchio - FI	Gambettola - FC	Gerocame - VV
Fornovo San Giovanni - BG	Fuipiano Valle Imagna - BG	Gambolò - PV	Gerola Alta - SO
Fortè dei Marmi - LU	Fumane - VR	Gambugliano - VI	Gerosa - BG
Fortezza - BZ	Fumone - FR	Gandellino - BG	Gerre de' Caprioli - CR
Fortunago - PV	Funes - BZ	Gandino - BG	Gesico - CA
Forza d'Agro - ME	Furci - CH	Gandosso - BG	Gessate - MI
Fosciandora - LU	Furci Siculo - ME	Gangi - PA	Gessopalena - CH
Fosdinovo - MS	Fumari - ME	Garaguso - MT	Gestuni - CA
Fossa - AQ	Furore - SA	Garbagna - AL	Gesuàldo - AV
Fossacesia - CH	Furtei - CA	Garbagna Novarese - NO	Ghedi - BS
Fossalta di Piave - VE	Fuscaldo - CS	Garbagnate Milanese - MI	Ghemme - NO
Fossalta di Portogruaro - VE	Fusignano - RA	Garbagnate Monastero - LC	Ghiara - VB
Fossalto - CB	Fusine - SO	Garda - VR	Ghilarza - OR
Fossano - CN	Futani - SA	Gardone Riviera - BS	Ghisalba - BG
Fossato di Vico - PG	G	Gardone Val Trompia - BS	Ghiarsengo - VC
Fossato Serralta - CZ	Gabbioneta-Binanuova - CR	Gareasio - CN	Giacciano con Baruchella - RO
Fossò - VE	Gabiano - AL	Gargallo - NO	Giaglione - TO
Fossombrone - PU	Gabicce Mare - PU	Gargazzone - BZ	Giano - BS
Fozza - VI	Gaby - AO	Gargnano - BS	Giano dell'Umbria - PG
Frabosa Soprana - CN	Gadesco-Pieve Delmona - CR	Garlasco - PV	Giano Vetusto - CE
Frabosa Sottana - CN	Gadoni - NU	Garlate - LC	Giardinello - PA
Fraconalto - AL	Gaeta - LT	Garlenda - SV	Giardini-Naxos - ME
Fragagnano - TA	Gaggi - ME	Garlenda - SV	Giarole - AL
Fragneto l'Abate - BN	Gaggiano - MI	Garniga Terme - TN	Giarratana - RG
Fragneto Monforte - BN	Gaggio Montano - BO	Garzeno - CO	Giarre - CT
Fraine - CH	Gaglianico - BI	Garzigliana - TO	Giave - SS
Framura - SP	Gagliano del Capo - LE	Gaspena - CZ	Giaveno - TO
Francavilla al Mare - CH	Gagliano Aterno - AQ	Gassino Torinese - TO	Giavera del Montello - TV
Francavilla d'Ete - AP	Gagliano Castelferrato - EN	Gattatico - RE	Giba - CA
Francavilla di Sicilia - ME	Gagliato - CZ	Gatteo - FC	Gibellina - TP
Francavilla in Sinni - PZ	Gagliole - MC	Gattico - NO	Giffenga - BI
Francavilla Angitola - VV	Galarina - TV	Gattinara - VC	Giffone - RC
Francavilla Bisio - AL	Gaiba - RO	Gavardo - BS	Giffoni Sei Casali - SA
Francavilla Fontana - BR	Gaiola - CN	Gavazzana - AL	Giffoni Valle Piana - SA
Francavilla Marittima - CS	Gaiole in Chianti - SI	Gavello - RO	Gignese - VB
Francica - VV	Gairo - NU	Gaverina Terme - BG	Gignod - AO
Francofonte - SR	Gais - BZ	Gavi - AL	Gildone - CB
Francolise - CE	Galati Mamertino - ME	Gavignano - RM	Gimigliano - CZ
Frascaro - AL	Galatina - LE	Gavirate - VA	Ginestra - PZ
Frascarolo - PV	Galatone - LG	Gavoi - NU	Ginestra degli Schiavoni - BN
Frascati - RM	Galatro - RC	Gavortano - GR	Ginosa - TA
Frascineto - CS	Galbiate - LC	Gazoldo degli Ippoliti - MN	Gioi - SA
Frassilongo - TN	Galeata - FC	Gazzada Schianno - VA	Gioia dei Marsi - AQ
Frassinelle Polesine - RO	Galgagnano - LO	Gazzaniga - BG	Gioia del Colle - BA
Frassinello Monferrato - AL	Gallarate - VA	Gazzo - PD	Gioia Sannitica - CE
Frassineto Po - AL	Gallese - VT	Gazzo Veronese - VR	Gioia Tauro - RC
Frassineto - TO	Galliate - NO	Gazzola - PC	Gioiosa Ionica - RC
Frassinò - CN	Galliate Lombardo - VA	Gazzuolo - MN	Gioiosa Marea - ME
Frassinoro - MO	Gallivola - PV	Gela - CL	Giove - TR
Frasso Sabino - RI	Galliciano - LU	Gemmano - RN	Giovinazzo - BA
Frasso Telesino - BN		Gemonio - VA	Giovo - TN
Frattra Polesine - RO		Genazzano - RM	Girasole - NU

(a) Cfr. nota a pag. 160.

Tavola B segue - Elenco alfabetico dei Comuni e relative province di appartenenza (a). Anno 2001

Girfalco - CZ	Grandate - CO	Gualdo Cattaneo - PG	Irma - BS
Gironico - CO	Grandola ed Uniti - CO	Gualdo Tadino - PG	Irsina - MT
Gissi - CH	Graniti - ME	Gualtieri - RE	Isasca - CN
Giuggianello - LE	Granozzo con Monticello - NO	Gualtieri Sicaminò - ME	Isca sullo Ionio - CZ
Giugliano in Campania - NA	Grantola - VA	Guamaggiore - CA	Ischia - NA
Giuliana - PA	Grantorto - PD	Guanzate - CO	Ischia di Castro - VT
Giuliano di Roma - FR	Granze - PD	Guarcino - FR	Ischitella - FG
Giuliano Teatino - CH	Grassano - MT	Guarda Veneta - RO	Iseo - BS
Giulianova - TE	Grassobbio - BG	Guardabosone - VC	Isera - TN
Giuncugnano - LU	Gratteri - PA	Guardamiglio - LO	Isernia - IS
Giungano - SA	Grauno - TN	Guardavalle - CZ	Isili - NU
Giurdignano - LE	Gravedona - CO	Guardea - TR	Isnello - PA
Giussago - PV	Gravellona Lomellina - PV	Guardia Lombardi - AV	Isola d'Asti - AT
Giussano - MI	Gravellona Toce - VB	Guardia Perticara - PZ	Isola del Cantone - GE
Giustenice - SV	Gravere - TO	Guardia Piemontese - CS	Isola del Giglio - GR
Giustino - TN	Gravina di Catania - CT	Guardia Sanframondi - BN	Isola del Gran Sasso d'Italia - TE
Giusvalla - SV	Gravina in Puglia - BA	Guardiagrele - CH	Isola del Liri - FR
Givoletto - TO	Grazzanise - CE	Guardialfiera - CB	Isola del Piano - PU
Gizzeria - CZ	Grazzano Badoglio - AT	Guardiaregia - CB	Isola della Scaia - VR
Glorenza - BZ	Greccio - RI	Guardistallo - PI	Isola delle Femmine - PA
Godega di Sant'Urbano - TV	Greci - AV	Guarene - CN	Isola di Capo Rizzuto - KR
Godiasco - PV	Greggio - VC	Guasila - CA	Isola di Fondra - BG
Godrano - PA	Gremiasco - AL	Guastalla - RE	Isola Dovarese - CR
Goito - MN	Gressan - AO	Guazzora - AL	Isola Rizza - VR
Golasecca - VA	Gressoney-La-Trinitè - AO	Gubbio - PG	Isola Sant'Antonio - AL
Golferenzo - PV	Gressoney-Saint-Jean - AO	Gudo Visconti - MI	Isola Vicentina - VI
Golfo Aranci - SS	Greve in Chianti - FI	Guiglianese - CB	Isolabella - TO
Gombito - CR	Grezzago - MI	Guidizzolo - MN	Isolabona - IM
Gonars - UD	Grezzana - VR	Guidonia Montecelio - RM	Isole Tremiti - FG
Goni - CA	Griante - CO	Guiglia - MO	Isorella - BS
Gonnesa - CA	Gricignano di Aversa - CE	Guilmi - CH	Ispari - SA
Gonnoscodina - OR	Grignasco - NO	Guaro - VB	Ispica - RG
Gonnosfanadiga - CA	Grigno - TN	Guspini - CA	Ispra - VA
Gonnosnò - OR	Grimacco - UD	Gussago - BS	Issiglio - TO
Gonnostramatza - OR	Grimaldi - CS	Gussola - CR	Issime - AO
Gonzaga - MN	Grinzane Cavour - CN		Isso - BG
Gordona - SO	Grisignano di Zocco - VI	H	Issogne - AO
Gorga - RM	Grisolia - CS		Istrana - TV
Gorgo al Monticano - TV	Grizzana Morandi - BO	Hone - AO	Itala - ME
Gorgoglione - MT	Grogna - AL		Itri - LT
Gorgonzola - MI	Gromo - BG	I	Ittireddu - SS
Goriano Sicoli - AQ	Grondona - AL		Ittiri - SS
Gorizia - GO	Grone - BG	Idro - BS	Ivano-Fracena - TN
Goria Maggiore - VA	Grontardo - CR	Iesolo - VE	Ivrea - TO
Goria Minore - VA	Gropello Cairoli - PV	Iglesias - CA	Izano - CR
Gortago - BG	Gropparello - PC	Igliano - CN	
Gorle - BG	Groscavallo - TO	Ilbono - NU	J
Gormate-Olona - VA	Grosio - SO	Illasi - VR	
Gorno - BG	Grosotto - SO	Illorai - SS	Jacurso - CZ
Goro - FE	Grosseto - GR	Imbersago - LC	Jelsi - CB
Gorreto - GE	Grosso - TO	Imer - TN	Jenne - RM
Gorzegno - CN	Grottaferrata - RM	Imola - BO	Jerago con Orago - VA
Gosaldo - BL	Grottaglie - TA	Imperia - IM	Jerzu - NU
Gossolengo - PC	Grottaminarda - AV	Impruneta - FI	Jesi - AN
Gottasecca - CN	Grottammare - AP	Inarzo - VA	Jolanda di Savoia - FE
Gottolengo - BS	Grottazzolina - AP	Incisa in Val d'Arno - FI	Joppolo - VV
Govone - CN	Grotte - AG	Incisa Scapaccino - AT	Joppolo Giancaxio - AG
Gozzano - NO	Grotte di Castro - VT	Incidine - BS	Jovencan - AO
Gradara - PU	Grotteria - RC	Induno Olona - VA	
Gradisca d'Isonzo - GO	Grottole - MT	Ingria - TO	L
Grado - GO	Grottolella - AV	Intragna - VB	
Gradoli - VT	Guaro - VE	Introbio - LC	L'Aquila - AQ
Graffignana - LO	Grugliasco - TO	Introd - AO	La Cassa - TO
Graffignano - VT	Grumello del Monte - BG	Introdacqua - AQ	La Loggia - TO
Graglia - BI	Grumello Cremonese ed Uniti - CR	Introzzo - LC	La Maddalena - SS
Gragnano - NA	Grumento Nova - PZ	Inverigo - CO	La Magdeleine - AO
Gragnano Trebbiense - PC	Grumes - TN	Inverno e Monteleone - PV	La Morra - CN
Grammichele - CT	Grumo Appula - BA	Inverso Pinasca - TO	La Salle - AO
Grana - AT	Grumo Nevano - NA	Inveruno - MI	La Spezia - SP
Granaglione - BO	Grumolo delle Abbadesse - VI	Invorio - NO	La Thuile - AO
Granarolo dell'Emilia - BO	Guagnano - LE	Inzago - MI	La Valle - BZ
Grancona - VI	Gualdo - MC	Ionadi - VV	La Valle Agordina - BL
		Irgoli - NU	Labico - RM

(a) Cfr. nota a pag. 160.

Tavola B segue - Elenco alfabetico dei Comuni e relative province di appartenenza (a). Anno 2001

Labro - RI	Laurenzana - PZ	Licciana Nardi - MS	Longare - VI
Lacchiarella - MI	Lauria - PZ	Licenza - RM	Longarone - BL
Lacco Ameno - NA	Lauriano - TO	Licodia Eubea - CT	Longhena - BS
Lacedonia - AV	Laurino - SA	Liema - LC	Longi - ME
Laces - BZ	Laurito - SA	Lignana - VC	Longiano - FC
Laconi - NU	Lauro - AV	Lignano Sabbiadoro - UD	Longobardi - CS
Ladispoli - RM	Lavagna - GE	Ligonchio - RE	Longobucco - CS
Laerno - SS	Lavagno - VR	Ligosullo - UD	Longone al Segrino - CO
Laganadi - RC	Lavarone - TN	Lilianes - AO	Longone Sabino - RI
Laghi - VI	Lavello - PZ	Limana - BL	Lonigo - VI
Laglio - CO	Lavena Ponte Tresa - VA	Limatola - BN	Loranzè - TO
Lagnasco - CN	Laveno-Mombello - VA	Limbadi - VV	Loreggia - PD
Lago - CS	Lavenone - BS	Limbiate - MI	Loreglia - VB
Lagonegro - PZ	Laviano - SA	Limena - PD	Lorenzago di Cadore - BL
Lagosanto - FE	Lavis - TN	Limido Comasco - CO	Lorenzana - PI
Lagundo - BZ	Lazise - VR	Limina - ME	Loreo - RO
Laigueglia - SV	Lazzate - MI	Limone sul Garda - BS	Loreto - AN
Lainate - MI	Lecce - LE	Limone Piemonte - CN	Loreto Aprutino - PE
Laino - CO	Lecce nei Marsi - AQ	Limosano - CB	Loria - TV
Laino Borgo - CS	Lecco - LC	Linarolo - PV	Loro Ciuffenna - AR
Laino Castello - CS	Leffe - BG	Linguaglossa - CT	Loro Piceno - MC
Laion - BZ	Leggiano - VA	Lioni - AV	Lorsica - GE
Laives - BZ	Legnago - VR	Lipari - ME	Losine - BS
Lajatico - PI	Legnano - MI	Lipomo - CO	Lotzorai - NU
Lallio - BG	Legnaro - PD	Lirio - PV	Lovere - BG
Lama dei Peligni - CH	Lei - NU	Liscate - MI	Lovero - SO
Lama Mocogno - MO	Leini - TO	Liscia - CH	Lozio - BS
Lambrugo - CO	Leivi - GE	Lisciano Niccone - PG	Lozza - VA
Lamezia Terme - CZ	Lemie - TO	Lisignago - TN	Lozzo di Cadore - BL
Lamon - BL	Lendinara - RO	Lisio - CN	Lozzo Atestino - PD
Lampedusa e Linosa - AG	Leni - ME	Lissone - MI	Lozzolo - VC
Lamporecchio - PT	Lenna - BG	Liveri - NA	Lu - AL
Lamporo - VC	Lenno - CO	Livigno - SO	Lubriano - VT
Lana - BZ	Leno - BS	Livinallongo del Col di Lana - BL	Lucca - LU
Lanciano - CH	Lenola - LT	Livo - CO	Lucca Sicula - AG
Landiona - NO	Lenta - VC	Livo - TN	Lucera - FG
Landriano - PV	Lentate sul Seveso - MI	Livorno - LI	Lucignano - AR
Langhirano - PR	Lentella - CH	Livorno Ferraris - VC	Lucinasco - IM
Langosco - PV	Lentini - BL	Livraga - LO	Lucito - CB
Lanusei - NU	Lentini - SR	Lizzanello - LE	Luco dei Marsi - AQ
Lanuvio - RM	Leonessa - RI	Lizzano - TA	Lucoli - AQ
Lanzada - SO	Leonforte - EN	Lizzano in Belvedere - BO	Lugagnano Val d'Arda - PC
Lanzo d'Intelvi - CO	Leporano - TA	Loano - SV	Lugnacco - TO
Lanzo Torinese - TO	Lequile - LE	Loazzolo - AT	Lugnano in Teverina - TR
Lapedona - AP	Lequio Berria - CN	Locana - TO	Lugo - RA
Lapio - AV	Lequio Tanaro - CN	Locate di Triulzi - MI	Lugo di Vicenza - VI
Lappano - CS	Lercara Friddi - PA	Locate Varesino - CO	Luino - VA
Larciano - PT	Lerici - SP	Locatello - BG	Luisago - CO
Lardaro - TN	Lerma - AL	Loceri - NU	Lula - NU
Lardirago - PV	Lesà - NO	Locorotondo - BA	Lumarzo - GE
Lari - PI	Lesegno - CN	Locri - RC	Lumezzane - BS
Lariano - RM	Lesignano de' Bagni - PR	Loculi - NU	Lunamatrona - CA
Larino - CB	Lesina - FG	Lodè - NU	Lunano - PU
Las Plassas - CA	Lesmo - MI	Lodi - LO	Lungavilla - PV
Lasa - BZ	Lessolo - TO	Lodi Vecchio - LO	Lungro - CS
Lascafi - PA	Lessona - BI	Lodine - NU	Luogosano - AV
Lasino - TN	Lestizza - UD	Lodrino - BS	Luogosanto - SS
Lasnigo - CO	Letino - CE	Lograto - BS	Lupara - CB
Lastebasse - VI	Letojanni - ME	Loiano - BO	Lurago d'Erba - CO
Lastra a Signa - FI	Lettere - NA	Loiri Porto San Paolo - SS	Lurago Marinone - CO
Laterna - VT	Lettomanoppello - PE	Lomagna - LC	Lurano - BG
Laterina - AR	Lettopalena - CH	Lomaso - TN	Luras - SS
Laterza - TA	Levanto - SP	Lomazzo - CO	Lurate Caccivio - CO
Latiano - BR	Levate - BG	Lombardore - TO	Lusciano - CE
Latina - LT	Leverano - LE	Lombriasco - TO	Lusema - TN
Latisana - UD	Levice - CN	Lomello - PV	Luserna San Giovanni - TO
Latronico - PZ	Levico Terme - TN	Lona-Lases - TN	Lusermetta - TO
Lattarico - CS	Levone - TO	Lonate Ceppino - VA	Lusevera - UD
Lauro - UD	Lezzano - CO	Lonate Pozzolo - VA	Lusia - RO
Laureana di Borrello - RC	Liberi - CE	Lonato - BS	Lusiana - VI
Laureana Cilento - SA	Librizzi - ME	Londa - FI	Lusigliè - TO
Lauregno - BZ	Licata - AG	Longano - IS	Luson - BZ

(a) Cfr. nota a pag. 160.

Tavola B segue - Elenco alfabetico dei Comuni e relative province di appartenenza (a). Anno 2001

Lustra - SA	Malgesso - VA	Margarita - CN	Massa Fiscaglia - FE
Luvinate - VA	Malgrate - LC	Margherita di Savoia - FG	Massa Lombarda - RA
Luzzana - BG	Malito - CS	Margno - LC	Massa Lubrense - NA
Luzzara - RE	Maliare - SV	Mariana Mantovana - MN	Massa Marittima - GR
Luzzi - CS	Malles Venosta - BZ	Mariano del Friuli - GO	Massa Martana - PG
M	Malnate - VA	Mariano Comense - CO	Massafra - TA
Maccagno - VA	Malo - VI	Marianopoli - CL	Massalengo - LO
Maccastoma - LO	Malonno - BS	Mariglianella - NA	Massanzago - PD
Macchia d'Isernia - IS	Malosco - TN	Marigliano - NA	Massarosa - LU
Macchia Valfortore - CB	Maltignano - AP	Marina di Gioiosa Ionica - RC	Massazza - BI
Macchiagodena - IS	Malvagna - ME	Marineo - PA	Massello - BS
Macello - TO	Malvicino - AL	Marino - RM	Masserano - BI
Macerata - MC	Malvito - CS	Martengo - BZ	Massignano - AP
Macerata Campana - CE	Mammola - RC	Martiana - PT	Massimeno - TN
Macerata Feltria - PU	Mamoiada - NU	Marmentino - BS	Massimino - SV
Macherio - MI	Manciano - GR	Marmirolo - MN	Massino Visconti - NO
Maciodio - BS	Mandanicci - ME	Marmora - CN	Massiola - VB
Macomer - NU	Mandas - CA	Mamate - VA	Masullas - OR
Macra - CN	Mandatoriccio - CS	Marone - BS	Mateica - MC
Macugnaga - VB	Mandela - RM	Maropati - RC	Matera - MT
Maddaloni - CE	Mandello del Lario - LC	Marostica - VI	Mathi - TO
Madesimo - SO	Mandello Vitta - NO	Marradi - FI	Matino - LE
Madignano - CR	Manduria - TA	Marrubiu - OR	Matrice - CB
Madone - BG	Manerba del Garda - BS	Marsaglia - CN	Mattie - TO
Madonna del Sasso - VB	Manerbio - BS	Marsala - TP	Mattinata - FG
Maenza - LT	Manfredonia - FG	Marsciano - PG	Mazara del Vallo - TP
Mafalda - CB	Mango - CN	Marsico Nuovo - PZ	Meana - BS
Magasa - BS	Mangone - CS	Marsicovetere - PZ	Mazzano Romano - RM
Magenta - MI	Maniace - CT	Marta - VT	Mazzarino - CL
Maggiora - NO	Maniago - PN	Martano - LE	Mazzarrà Sant'Andrea - ME
Maghermo - PV	Manocalzati - AV	Martellago - VE	Mazzarone - CT
Magione - PG	Manoppello - PE	Martello - BZ	Mazze - TO
Magisano - CZ	Mansuè - TV	Martignacco - UD	Mazzin - TN
Magliano de' Marsi - AQ	Manta - CN	Martignana di Po - CR	Mazzo di Valtellina - SO
Magliano di Tenna - AP	Mantello - SO	Martignano - LE	Meana di Susa - TO
Magliano in Toscana - GR	Mantova - MN	Martina Franca - TA	Meana Sardo - NU
Magliano Alfieri - CN	Manzano - UD	Martinengo - BG	Meda - MI
Magliano Alpi - CN	Manziana - RM	Martiniana Po - CN	Mede - PV
Magliano Romano - RM	Mapello - BG	Martinsicuro - TE	Medea - GO
Magliano Sabina - RI	Mara - SS	Martirano - CZ	Medesano - PR
Magliano Vetere - SA	Maracalagonis - CA	Martirano Lombardo - CZ	Medicina - BO
Maglie - LE	Maranello - MO	Martis - SS	Mediglia - MI
Magliolo - SV	Marano di Napoli - NA	Martone - RC	Medolago - BG
Maglione - TO	Marano di Valpolicella - VR	Marudo - LO	Medole - MN
Magnacavallo - MN	Marano sul Panaro - MO	Maruggio - TA	Medolla - MO
Magnago - MI	Marano Equo - RM	Marzabotto - BO	Meduna di Livenza - TV
Magnano - BI	Marano Lagunare - UD	Marzano - PV	Meduno - PN
Magnano in Riviera - UD	Marano Marchesato - CS	Marzano di Nola - AV	Megliadino San Fidenzio - PD
Magomadas - NU	Marano Principato - CS	Marzano Appio - CE	Megliadino San Vitale - PD
Magrè sulla strada del vino - BZ	Marano Ticino - NO	Marzi - CS	Meina - NO
Magreglio - CO	Marano Vicentino - VI	Marzio - VA	Mei - BL
Maida - CZ	Maranzana - AT	Masainas - CA	Melara - RO
Maierà - CS	Maratea - PZ	Masate - MI	Melazzo - AL
Maierato - VV	Marcallo con Casone - MI	Mascoli - CT	Meldola - FC
Maiolati Spontini - AN	Marcaria - MN	Mascalucia - CT	Mele - GE
Maiolo - PU	Marcedusa - CZ	Maschito - PZ	Melegnano - MI
Maiori - SA	Marcellina - RM	Masciago Primo - VA	Melendugno - LE
Mairago - LO	Marcellinara - CZ	Maser - TV	Meleti - LO
Mairano - BS	Marcellini - RI	Masera - VB	Melfi - PZ
Maissana - SP	Marcheno - BS	Maserà di Padova - PD	Melicuccà - RC
Majano - UD	Marchirolo - VA	Maserada sul Piave - TV	Melicucco - RC
Malagnino - CR	Marciana - LI	Masi - PD	Melilli - SR
Malalbergo - BO	Marciana Marina - LI	Masi Torello - FE	Melissa - KR
Malborghetto Valbruna - UD	Marcianise - CE	Masio - AL	Melissano - LE
Malcesine - VR	Marciano della Chiana - AR	Maslianico - CO	Melito di Napoli - NA
Malè - TN	Marcignago - PV	Mason Vicentino - VI	Melito di Porto Salvo - RC
Malegno - BS	Marcon - VE	Masone - GE	Melito Iripino - AV
Maleo - LO	Marebbe - BZ	Massa - MS	Melizzano - BN
Malesco - VB	Marene - CN	Massa d'Albe - AQ	Melle - CN
Maletto - CT	Mareno di Piave - TV	Massa di Somma - NA	Mello - SO
Malfa - ME	Marentino - TO	Massa e Cozzile - PT	Melpignano - LE
	Maretto - AT	Massa Fermana - AP	Melina - BZ

(a) Cfr. nota a pag. 160.

Tavola B segue - Elenco alfabetico dei Comuni e relative province di appartenenza (a). Anno 2001

Mezzo - MI	Militello Rosmarino - ME	Mombarcaro - CN	Montagne - TN
Menaggio - CO	Millesimo - SV	Mombarocci - PU	Montaguto - AV
Menarola - SO	Milo - CT	Mombaruzzo - AT	Montaione - FI
Menconico - PV	Milzano - BS	Mombasiglio - CN	Montalbano Elicona - ME
Mendatica - IM	Mineo - CT	Mombello di Torino - TO	Montalbano Jonico - MT
Mendicino - CS	Minerbe - VR	Mombello Monferrato - AL	Montalcino - SI
Menfi - AG	Minerbio - BO	Mombercelli - AT	Montaldeo - AL
Mentana - RM	Minervino di Lecce - LE	Momo - NO	Montaldo di Mondovi - CN
Meolo - VE	Minervino Murge - BA	Mompantero - TO	Montaldo Bormida - AL
Merana - AL	Minori - SA	Mompeo - RI	Montaldo Roero - CN
Merano - BZ	Minturno - LT	Momperone - AL	Montaldo Scarampi - AT
Merate - LC	Minucciano - LU	Monacilioni - CB	Montaldo Torinese - TO
Mercallo - VA	Mioglia - SV	Monale - AT	Montale - PT
Mercatello sul Metauro - PU	Mira - VE	Monasterace - RC	Montalenghe - TO
Mercatino Conca - PU	Mirabella Eclano - AV	Monastero di Lanzo - TO	Montallegro - AG
Mercato San Severino - SA	Mirabella Imbaccari - CT	Monastero di Vasco - CN	Montalto delle Marche - AP
Mercato Saraceno - FC	Mirabello - FE	Monastero Bormida - AT	Montalto di Castro - VT
Mercenasco - TO	Mirabello Monferrato - AL	Monasterolo del Castello - BG	Montalto Dora - TO
Mercogliano - AV	Mirabello Sannitico - CB	Monasterolo di Savigliano - CN	Montalto Ligure - IM
Mereto di Tomba - UD	Miradolo Terme - PV	Monasterolo Casotto - CN	Montalto Pavese - PV
Mergo - AN	Miranda - IS	Monastier di Treviso - TV	Montalto Uffugo - CS
Mergozzo - VB	Mirandola - MO	Monastir - CA	Montanaro - TO
Meri - ME	Mirano - VE	Moncalieri - TO	Montanaso Lombardo - LO
Merlara - PD	Mirto - ME	Moncalvo - AT	Montanera - CN
Merlino - LO	Misano di Gera d'Adda - BG	Moncenisio - TO	Montano Antilia - SA
Merone - CO	Misano Adriatico - RN	Moncestino - AL	Montano Lucino - CO
Mesagne - BR	Misilmeri - PA	Monchiero - CN	Montappone - AP
Mese - SO	Misinto - MI	Monchio delle Corti - PR	Montaquila - IS
Mesenzana - VA	Missaglia - LC	Monclassico - TN	Montasola - RI
Mesero - MI	Missanello - PZ	Moncrivello - VC	Montauro - CZ
Mesola - FE	Misterbianco - CT	Moncucco Torinese - AT	Montazzoli - CH
Mesoraca - KR	Mistretta - ME	Mondaino - RN	Monte di Malo - VI
Messina - ME	Moasca - AT	Mondavio - PU	Monte di Procida - NA
Mestrino - PD	Moconesi - GE	Mondolfo - PU	Monte Argentario - GR
Meta - NA	Modena - MO	Mondovi - CN	Monte Castello di Vibio - PG
Meugliano - TO	Modica - RG	Mondragone - CE	Monte Cavallo - MC
Mezzago - MI	Modigliana - FC	Moneglia - GE	Monte Cerignone - PU
Mezzana - TN	Modolo - NU	Monesiglio - CN	Monte Colombo - RN
Mezzana Bigli - PV	Modugno - BA	Monfalcone - GO	Monte Cremasco - CR
Mezzana Mortigliengo - BI	Moena - TN	Monforte d'Alba - CN	Monte Giberto - AP
Mezzana Rabattono - PV	Moggio - UD	Monforte San Giorgio - ME	Monte Isola - BS
Mezzane di Sotto - VR	Moggio Lucinese - UD	Monfumo - TV	Monte Marengo - LC
Mezzanego - GE	Moglia - MN	Mongardino - AT	Monte Porzio - PU
Mezzani - PR	Mogliano - MC	Monghidoro - BO	Monte Porzio Catone - RM
Mezzanino - PV	Mogliano Veneto - TV	Mongiana - VV	Monte Rinaldo - AP
Mezzano - TN	Mogorella - OR	Mongiardino Ligure - AL	Monte Roberto - AN
Mezzegra - CO	Mogoro - OR	Mongiuffi Melia - ME	Monte Romano - VT
Mezzenile - TO	Moiano - BN	Mongrando - BI	Monte San Biagio - LT
Mezzocorona - TN	Moimacco - UD	Mongrassano - CS	Monte San Giacomo - SA
Mezzojuso - PA	Moio de' Calvi - BG	Monguelfo - BZ	Monte San Giovanni in Sabina - RI
Mezzoldo - BG	Moio della Civitella - SA	Monguzzo - CO	Monte San Giovanni Campano - FR
Mezzolombardo - TN	Moio Alcantara - ME	Moniga del Garda - BS	Monte San Giusto - MC
Mezzomerico - NO	Moiola - CN	Monleale - AL	Monte San Martino - MC
Miagliano - BI	Mola di Bari - BA	Monno - BS	Monte San Pietrangeli - AP
Miane - TV	Molare - AL	Monopoli - BA	Monte San Pietro - BO
Miasino - NO	Molazzana - LU	Monreale - PA	Monte San Savino - AR
Miazzina - VB	Molfetta - BA	Monrupino - TS	Monte San Vito - AN
Micigliano - RI	Molina di Ledro - TN	Monsampietro Morico - AP	Monte Sant'Angelo - FG
Miggiano - LE	Molina Aterno - AQ	Monsampolo del Tronto - AP	Monte Santa Maria Tiberina - PG
Miglianico - CH	Molinara - BN	Monsano - AN	Monte Urano - AP
Migliarino - FE	Molinella - BO	Monselice - PD	Monte Vidon Combatte - AP
Migliaro - FE	Molini di Triora - IM	Monserrato - CA	Monte Vidon Corrado - AP
Miglierina - CZ	Molino dei Torti - AL	Monsummano Terme - PT	Montebello della Battaglia - PV
Miglionico - MT	Molise - CB	Montà - CN	Montebello di Bertona - PE
Mignanego - GE	Moliterno - PZ	Montabone - AT	Montebello sul Sangro - CH
Mignano Monte Lungo - CE	Mollia - VC	Montacuto - AL	Montebello Ionico - RC
Milano - MI	Molochio - RC	Montafia - AT	Montebello Vicentino - VI
Milazzo - ME	Molteno - LC	Montagano - CB	Montebelluna - TV
Milena - CL	Moltrasio - CO	Montagna - BZ	Monteburno - GE
Mileto - VV	Molvena - VI	Montagna in Valtellina - SO	Montebuono - RI
Milisi - OR	Molveno - TN	Montagnana - PD	Montecalvo in Foglia - PU
Militello in Val di Catania - CT	Mombaldone - AT	Montagnareale - ME	Montecalvo Irpino - AV

(a) Cfr. nota a pag. 160.

Tavola B segue - Elenco alfabetico dei Comuni e relative province di appartenenza (a). Anno 2001

Montecalvo Versiggia - PV	Monteleone Sabino - RI	Monteverdi Marittimo - PI	Morro d'Alba - AN
Montecarlo - LU	Montelepre - PA	Monteviale - VI	Morro d'Oro - TE
Montecarotto - AN	Montelibretti - RM	Montezemolo - CN	Morro Reatino - RI
Montecassiano - MC	Montella - AV	Monti - SS	Morrone del Sannio - CB
Montecastello - AL	Montello - BG	Montiano - FC	Morrovalle - MC
Montecastrilli - TR	Montelongo - CB	Monticelli d'Ongina - PC	Morsano al Tagliamento - PN
Montecatini Val di Cecina - PI	Montelupo Albese - CN	Monticelli Brusati - BS	Morsasco - AL
Montecatini-Terme - PT	Montelupo Fiorentino - FI	Monticelli Pavese - PV	Mortara - PV
Montecchia di Crosara - VR	Montelupone - MC	Monticello d'Alba - CN	Mortegliano - UD
Montecchio - TR	Montemaggiore al Metauro - PU	Monticello Brianza - LC	Morterone - LC
Montecchio Emilia - RE	Montemaggiore Belsito - PA	Monticello Conte Otto - VI	Moruzzo - UD
Montecchio Maggiore - VI	Montemagno - AT	Montichiari - BS	Moscazzano - CR
Montecchio Precalcino - VI	Montemale di Cuneo - CN	Monticiano - SI	Moschiano - AV
Montechiaro d'Acqui - AL	Montemarano - AV	Montieri - GR	Mosciano Sant'Angelo - TE
Montechiaro d'Asti - AT	Montemarciano - AN	Montiglio Monferrato - AT	Moscufo - PE
Montechiarugolo - PR	Montemanzano - AL	Montignoso - MS	Moso in Passiria - BZ
Monteciccardo - PU	Montemesola - TA	Montirone - BS	Mossa - GO
Montecilfone - CB	Montemezzo - CO	Montjovet - AO	Mossano - VI
Montecompatri - RM	Montemignaio - AR	Montodine - CR	Mosso - BI
Montecopiolo - PU	Montemiletto - AV	Montoggio - GE	Motta d'Affermo - ME
Montecorice - SA	Montemilone - PZ	Montone - PG	Motta de' Conti - VC
Montecorvino Pugliano - SA	Montemiro - CB	Montopoli di Sabina - RI	Motta di Livenza - TV
Montecorvino Rovella - SA	Montemonaco - AP	Montopoli in Val d'Arno - PI	Motta Baluffi - CR
Montecosaro - MC	Montemurlo - PO	Montorfano - CO	Motta Camastra - ME
Montecrestese - VB	Montemurro - PZ	Montorio al Vomano - TE	Motta Montecorvino - FG
Montecreto - MO	Montenars - UD	Montorio nei Frentani - CB	Motta San Giovanni - RC
Montedinove - AP	Montenero di Bisaccia - CB	Montorio Romano - RM	Motta Sant'Anastasia - CT
Montedoro - CL	Montenero Sabino - RI	Montoro Inferiore - AV	Motta Santa Lucia - CZ
Montefalcione - AV	Montenero Val Cocchiara - IS	Montoro Superiore - AV	Motta Visconti - MI
Montefalco - PG	Montenerodomo - CH	Montorso Vicentino - VI	Mottafollone - CS
Montefalcone di Val Fortore - BN	Monteodorisio - CH	Montotone - AP	Mottalciata - BI
Montefalcone nel Sannio - CB	Montepaone - CZ	Montresta - NU	Motteggiana - MN
Montefalcone Appennino - AP	Monteparano - TA	Montù Beccaria - PV	Mottola - TA
Montefano - MC	Monteprandone - AP	Monvalle - VA	Mozzagrogna - CH
Montefelcino - PU	Montepulciano - SI	Monza - MI	Mozzanica - BG
Monteferrante - CH	Monterado - AN	Monzambano - MN	Mozzate - CO
Montefiascone - VT	Monterchi - AR	Monzuno - BO	Mozzecane - VR
Montefino - TE	Montereale - AQ	Morano sul Po - AL	Mozzo - BG
Montefiore dell'Aso - AP	Montereale Valcellina - PN	Morano Calabro - CS	Muccia - MC
Montefiore Conca - RN	Monterenza - BO	Moransengo - AT	Muggia - TS
Montefiorino - MO	Monteriggioni - SI	Moraro - GO	Muggiò - MI
Monteflavio - RM	Monteroduni - IS	Morazzone - VA	Mugnano del Cardinale - AV
Monteforte d'Alpone - VR	Monteroni d'Arbia - SI	Morbegno - SO	Mugnano di Napoli - NA
Monteforte Cilento - SA	Monteroni di Lecce - LE	Morbello - AL	Mulazzano - LO
Monteforte Irpino - AV	Monterosi - VT	Morciano di Leuca - LE	Mulazzo - MS
Montefortino - AP	Monterosso al Mare - SP	Morciano di Romagna - RN	Mura - BS
Montefranco - TR	Monterosso Almo - RG	Morcone - BN	Muravera - CA
Montefredane - AV	Monterosso Calabro - VV	Mordano - BO	Murazzano - CN
Montefusco - AV	Monterosso Grana - CN	Morengo - BG	Murello - CN
Montegabbione - TR	Monterotondo - RM	Mores - SS	Murialdo - SV
Montegalda - VI	Monterotondo Marittimo - GR	Moresco - AP	Murisengo - AL
Montegaldella - VI	Monterubbiano - AP	Moretta - CN	Murlo - SI
Montegallo - AP	Montesano sulla Marcellana - SA	Morfasso - PC	Muro Leccese - LE
Montegioco - AL	Montesano Salentino - LE	Morgano - TV	Muro Lucano - PZ
Montegiordano - CS	Montesarchio - BN	Morgex - AO	Muros - SS
Montegiorgio - AP	Montescaglioso - MT	Morgongiori - OR	Muscoline - BS
Montegranaro - AP	Montescano - PV	Mori - TN	Musei - CA
Montegridolfo - RN	Montescheno - VB	Moriago della Battaglia - TV	Musile di Piave - VE
Montegrimalone - PU	Montescudaio - PI	Moricone - RM	Musso - CO
Montegrino Valtravaglia - VA	Montescudo - RN	Morigerati - SA	Mussolente - VI
Montegrosso d'Asti - AT	Montese - MO	Morimondo - MI	Mussomeli - CL
Montegrosso Pian Latte - IM	Montesegale - PV	Morino - AQ	Muzzana del Turignano - UD
Montegrotto Terme - PD	Montesilvano - PE	Moriondo Torinese - TO	Muzzano - BI
Monteiasi - TA	Montespartoli - FI	Morlupo - RM	
Montelabbate - PU	Monteu da Po - TO	Mormanno - CS	N
Montelano - RM	Monteu Roero - CN	Mormago - VA	
Montelapiano - CH	Montevago - AG	Mormese - AL	Nago-Torbole - TN
Monteleone d'Orvieto - TR	Montevarchi - AR	Mornico al Serio - BG	Nalles - BZ
Monteleone di Fermo - AP	Montevechia - LC	Mornico Losana - PV	Nanno - TN
Monteleone di Puglia - FG	Montevoglio - BO	Morolo - FR	Nanto - VI
Monteleone di Spoleto - PG	Monteverde - AV	Morozzo - CN	Napoli - NA
Monteleone Rocca Doria - SS		Morra De Sanctis - AV	Narbolia - OR
			Narcao - CA

(a) Cfr. nota a pag. 160.

Tavola B segue - Elenco alfabetico dei Comuni e relative province di appartenenza (a). Anno 2001

Nardò - LE	Nonantola - MO	Olbia - SS	Ormezzano - TV
Nardodipace - VV	None - TO	Olcenengo - VC	Ornago - MI
Narni - TR	Nonio - VB	Oldenico - VC	Omavasso - VB
Naro - AG	Noragugume - NU	Oleggio - NO	Omica - BG
Narzole - CN	Norbello - OR	Oleggio Castello - NO	Orosei - NU
Nasino - SV	Norcia - PG	Olevano di Lomellina - PV	Ortelli - NU
Naso - ME	Norma - LT	Olevano sul Tusciano - SA	Orria - SA
Natuno - BZ	Nosate - MI	Olevano Romano - RM	Orroli - NU
Nave - BS	Notaresco - TE	Olgiate Comasco - CO	Orsago - TV
Nave San Rocco - TN	Noto - SR	Olgiate Molgora - LC	Orsara di Puglia - FG
Navelli - AQ	Nova Levante - BZ	Olgiate Olona - VA	Orsara Bormida - AL
Naz-Sciaves - BZ	Nova Milanese - MI	Olginate - LC	Orsenigo - CO
Nazzano - RM	Nova Ponente - BZ	Oliana - NU	Orsogna - CH
Ne - GE	Nova Siri - MT	Oliva Gessi - PV	Orsomarso - CS
Nebbiuno - NO	Novafeltria - PU	Olivadi - CZ	Orta di Atella - CE
Negrar - VR	Novaledo - TN	Olivieri - ME	Orta Nova - FG
Neirone - GE	Novalesa - TO	Oliveto Citra - SA	Orta San Giulio - NO
Neive - CN	Novara - NO	Oliveto Lario - LC	Ortacesus - CA
Nembro - BG	Novara di Sicilia - ME	Oliveto Lucano - MT	Orte - VT
Nemi - RM	Novate Mezzola - SO	Olivetta San Michele - IM	Ortelle - LE
Nemoli - PR	Novate Milanese - MI	Olivola - AL	Ortezzano - AP
Neoneli - OR	Nove - VI	Ollastra - OR	Orignano Raggiolo - AR
Nepi - VT	Novedrate - CO	Ollolai - NU	Ortisei - BZ
Nereto - TE	Novellara - RE	Olimont - AO	Ortona - CH
Nerola - RM	Novello - CN	Olmedo - SS	Ortona dei Marsi - AQ
Nervesa della Battaglia - TV	Noventa di Piave - VE	Olmegna - CR	Ortonovo - SP
Nerviano - MI	Noventa Padovana - PD	Olmo al Brembo - BG	Ortovo - SV
Nespolo - RI	Noventa Vicentina - VI	Olmo Gentile - AT	Ortucchio - AQ
Nesso - CO	Novi di Modena - MO	Oltre il Colle - BG	Ortuero - NU
Netro - BI	Novi Ligure - AL	Oltressenda Alta - BG	Orune - NU
Nettuno - RM	Novi Velia - SA	Oltona di San Mamette - CO	Orvieto - TR
Neviano - LE	Noviglio - MI	Olzai - NU	Orvinio - RI
Neviano degli Arduini - PR	Novoli - LE	Ome - BS	Orzinuovi - BS
Neviglie - CN	Nucetto - CN	Omegna - VB	Orzivecchi - BS
Niardo - BS	Nughedu San Nicolò - SS	Omignano - SA	Osasco - TO
Nibbiano - PC	Nughedu Santa Vittoria - OR	Onani - NU	Osasio - TO
Nibbiola - NO	Nule - SS	Onano - VT	Oschiri - SS
Nibionno - LC	Nulvi - SS	Oncino - CN	Osidda - NU
Nichelino - TO	Numana - AN	Oneta - BG	Osiglia - SV
Nicolosi - CT	Nuoro - NU	Onifai - NU	Osilo - SS
Nicorvo - PV	Nurachi - OR	Oniferi - NU	Osimo - AN
Nicosia - EN	Nuragus - NU	Ono San Pietro - BS	Osini - NU
Nicotera - VV	Nurallao - NU	Onore - BG	Osio Sopra - BG
Niella Belbo - CN	Nuraminis - CA	Onzo - SV	Osio Sotto - BG
Niella Tanaro - CN	Nureci - OR	Opera - MI	Osmate - VA
Nimis - UD	Nurri - NU	Opi - AQ	Osnago - LC
Niscemi - CL	Nus - AO	Oppeano - VR	Osoppo - UD
Nissoria - EN	Nusco - AV	Oppido Lucano - PZ	Ospedaletti - IM
Nizza di Sicilia - ME	Nuvolento - BS	Oppido Mamertina - RC	Ospedaletto - TN
Nizza Monferrato - AT	Nuvolera - BS	Ora - BZ	Ospedaletto d'Alpinolo - AV
Noale - VE	Nuxis - CA	Orani - NU	Ospedaletto Euganeo - PD
Noasca - TO		Oratino - CB	Ospedaletto Lodigiano - LO
Nocera - CS		Orbassano - TO	Ospitale di Cadore - BL
Nocchiano - PE		Orbetello - GR	Ospitaletto - BS
Nocera Inferiore - SA	Occhieppo Inferiore - BI	Orciano di Pesaro - PU	Ossago Lodigiano - LO
Nocera Superiore - SA	Occhieppo Superiore - BI	Orciano Pisano - PI	Ossana - TN
Nocera Tirinese - CZ	Occhiobello - RO	Orco Feglino - SV	Ossi - SS
Nocera Umbra - PG	Occimiano - AL	Ortona - FG	Ossimo - BS
Noceto - PR	Ocre - AQ	Orero - GE	Ossona - MI
Noci - BA	Odalengo Grande - AL	Orgiano - VI	Ossuccio - CO
Nociglia - LE	Odalengo Piccolo - AL	Orgosolo - NU	Ostana - CN
Noepoli - PZ	Oderzo - TV	Oria - BR	Ostellato - FE
Nogara - VR	Odolo - BS	Oricola - AQ	Ostiano - CR
Nogaredo - TN	Ofena - AQ	Origgio - VA	Ostiglia - MN
Nogarole Rocca - VR	Offagna - AN	Orino - VA	Ostra - AN
Nogarole Vicentino - VI	Offanengo - CR	Orio al Serio - BG	Ostra Vetere - AN
Noicattaro - BA	Offida - AP	Orio Canavese - TO	Ostuni - BR
Noia - NA	Offlaga - BS	Orio Litta - LO	Otranto - LE
Nole - TO	Oggebbio - VB	Oriolo - CS	Otricoli - TR
Noli - SV	Oggiona con Santo Stefano - VA	Oriolo Romano - VT	Ottana - NU
Nomaglio - TO	Oggiono - LC	Oristano - OR	Ottati - SA
Norni - TN	Oglianico - TO	Ormea - CN	Ottaviano - NA
	Ogliastro Cilento - SA		

(a) Cfr. nota a pag. 160.

Tavola B segue - Elenco alfabetico dei Comuni e relative province di appartenenza (a). Anno 2001

Ottiglio - AL	Palestro - PV	Paterno Calabro - CS	Perlo - CN
Ottobiano - PV	Paliano - FR	Paternò - CT	Perloz - AO
Ottone - PC	Palizzi - RC	Paternopoli - AV	Pernumia - PD
Oulx - TO	Pallagorio - KR	Patrica - FR	Pero - MI
Ovada - AL	Pallanzeno - VB	Pattada - SS	Perosa Argentina - TO
Ovaro - UD	Pallare - SV	Patti - ME	Perosa Canavese - TO
Oviglio - AL	Palma di Montechiaro - AG	Patù - LE	Perrero - TO
Ovindoi - AQ	Palma Campania - NA	Pau - OR	Persico Dosimo - CR
Ovodda - NU	Palmanova - UD	Paufaro - UD	Pertengo - VC
Oyace - AO	Palmariggi - LE	Pauli Arbarei - CA	Pertica Alta - BS
Ozegna - TO	Palmas Arborea - OR	Paulilatino - OR	Pertica Bassa - BS
Ozieri - SS	Palmi - RC	Paullo - MI	Pertosa - SA
Ozzano dell'Emilia - BO	Palmiano - AP	Paupisi - BN	Pertusio - TO
Ozzano Monferrato - AL	Palmoli - CH	Pavarolo - TO	Perugia - PG
Ozzero - MI	Palo del Colle - BA	Pavia - PV	Pesaro - PU
P	Palombara Sabina - RM	Pavia di Udine - UD	Pescaglia - LU
Pabillonis - CA	Palombaro - CH	Pavone del Mella - BS	Pescantina - VR
Pace del Mela - ME	Palomonte - SA	Pavone Canavese - TO	Pescara - PE
Paceco - TP	Palosco - BG	Pavullo nel Frignano - MO	Pescarolo ed Uniti - CR
Pacentro - AQ	Palù - VR	Pazzano - RC	Pescasseroli - AQ
Pachino - SR	Palù del Fersina - TN	Peccioli - PI	Pescate - LC
Paciano - PG	Paludi - CS	Pecco - TO	Pesche - IS
Padenghe sul Garda - BS	Paluzza - UD	Pecetto di Valenza - AL	Peschici - FG
Padergnone - TN	Pamparato - CN	Pecetto Torinese - TO	Peschiera del Garda - VR
Paderna - AL	Pancarlieri - TO	Pecorara - PC	Peschiera Borromeo - MI
Paderno d'Adda - LC	Pancarana - PV	Pedace - CS	Pescia - PT
Paderno del Grappa - TV	Panchià - TN	Pedara - CT	Pescina - AQ
Paderno Dugnano - MI	Pandino - CR	Pedaso - AP	Pescò Sannita - BN
Paderno Franciacorta - BS	Panettieri - CS	Pedavena - BL	Pescocostanzo - AQ
Paderno Ponchielli - CR	Panicale - PG	Pedemonte - VI	Pescolanciano - IS
Padova - PD	Pannarano - BN	Pederobba - TV	Pescopagano - PZ
Padria - SS	Panni - FG	Pedesina - SO	Pescopennataro - IS
Padru - SS	Pantelleria - TP	Pedivigliano - CS	Pescorocchiano - RI
Padula - SA	Pantigliate - MI	Pedrengo - BG	Pescosansonesco - PE
Paduli - BN	Paola - CS	Peglio - CO	Pescosolido - FR
Paesana - CN	Paolisi - BN	Peglio - PU	Pessano con Bornago - MI
Paese - TV	Papasidero - CS	Pegognaga - MN	Pessina Cremonese - CR
Pagani - SA	Papozze - RO	Peia - BG	Pessineto - TO
Paganico - RI	Parabiago - MI	Peio - TN	Petacciato - CB
Pagazzano - BG	Parabita - LE	Pelago - FI	Petilia Policastro - KR
Pagliara - ME	Paratico - BS	Pella - NO	Petina - SA
Paglieta - CH	Parcines - BZ	Pellegrino Parmense - PR	Petralia Soprana - PA
Pagnacco - UD	Parè - CO	Pellezzano - SA	Petralia Sottana - PA
Pagno - CN	Parella - TO	Pellio Intelvi - CO	Petrella Salto - RI
Pagnona - LC	Parenti - CS	Pellizzano - TN	Petrella Tifernina - CB
Pago del Vallo di Lauro - AV	Parete - CE	Pelugo - TN	Petruano - PU
Pago Veiano - BN	Pareto - AL	Penango - AT	Petriolo - MC
Paisco Lovenò - BS	Parghelia - VV	Penna in Teverina - TR	Petricoli - AP
Paitone - BS	Parlasco - LC	Penna San Giovanni - MC	Petrizzi - CZ
Paladina - BG	Parma - PR	Penna Sant'Andrea - TE	Petronà - CZ
Palagano - MO	Parodi Ligure - AL	Pennabilli - PU	Petrosino - TP
Palagianello - TA	Paroldo - CN	Pennadomo - CH	Petruro Irpino - AV
Palagiano - TA	Parolise - AV	Pennapedimonte - CH	Pettenasco - NO
Palagonia - CT	Parona - PV	Penne - PE	Pettinengo - BI
Palaia - PI	Parrano - TR	Pentone - CZ	Pettineo - ME
Palanzano - PR	Parre - BG	Perano - CH	Pettoranello del Molise - IS
Palata - CB	Partanna - TP	Perarolo di Cadore - BL	Pettorano sul Gizio - AQ
Palau - SS	Partinico - PA	Perca - BZ	Pettorazza Grimani - RO
Palazzago - BG	Paruzzaro - NO	Percile - RM	Peveragno - CN
Palazzo Adriano - PA	Parzanica - BG	Perdasdefogu - NU	Pezzana - VC
Palazzo Canavese - TO	Pasian di Prato - UD	Perdaxius - CA	Pezzaze - BS
Palazzo Pignano - CR	Pasiano di Pordenone - PN	Perdifumo - SA	Pezzolo Valle Uzzone - CN
Palazzo San Gervasio - PZ	Pasparò - BS	Perego - LC	Piacenza - PC
Palazzolo dello Stella - UD	Passerano Marmonito - AT	Pereto - AQ	Piacenza d'Adige - PD
Palazzolo sull'Oglio - BS	Passignano sul Trasimeno - PG	Perugas - SS	Piadena - CR
Palazzolo Acreide - SR	Passirano - BS	Pergine Valdarno - AR	Piaggè - PU
Palazzolo Verceiliese - VC	Pastena - FR	Pergine Valsugana - TN	Piaggine - SA
Palazuolo sul Senio - FI	Pastorano - CE	Pergola - PU	Pian di Sco - AR
Palena - CH	Pastrengo - VR	Perinaldo - IM	Pian Camuno - BS
Palemmiti - CZ	Pasturana - AL	Perito - SA	Piana degli Albanesi - PA
Palermo - PA	Pasturo - LC	Perledo - LC	Piana di Monte Verna - CE
Palestrina - RM	Paterno - PZ	Perletto - CN	Piana Crixia - SV

(a) Cfr. nota a pag. 160.

Tavola B segue - Elenco alfabetico dei Comuni e relative province di appartenenza (a). Anno 2001

Piancastagnaio - SI	Pieve di Cadore - BL	Pizzoferrato - CH	Pomarico - MT
Piancogno - BS	Pieve di Cento - BO	Pizzoli - AQ	Pomaro Monferrato - AL
Piandimeleto - PU	Pieve di Coriano - MN	Pizzone - IS	Pomarolo - TN
Piane Crati - CS	Pieve di Ledro - TN	Pizzoni - VV	Pombia - NO
Pianella - PE	Pieve di Soligo - TV	Placanica - RC	Pomezia - RM
Pianello del Lario - CO	Pieve di Teco - IM	Plataci - CS	Pomigliano d'Arco - NA
Pianello Val Tidone - PC	Pieve Albignola - PV	Platania - CZ	Pompei - NA
Pianengo - CR	Pieve Emanuele - MI	Plati - RC	Pompeiana - IM
Pianezza - TO	Pieve Fissiraga - LO	Plaus - BZ	Pompiano - BS
Pianezze - VI	Pieve Fosciana - LU	Plesio - CO	Pomponesco - MN
Pianfei - CN	Pieve Ligure - GE	Ploaghe - SS	Pompu - OR
Pianico - BG	Pieve Porto Morone - PV	Plodio - SV	Poncarale - BS
Pianiga - VE	Pieve San Giacomo - CR	Pocapaglia - CN	Ponderano - BI
Piano di Sorrento - NA	Pieve Santo Stefano - AR	Pocenia - UD	Ponna - CO
Pianopoli - CZ	Pieve Tesino - TN	Podenzana - MS	Ponsacco - PI
Pianoro - BO	Pieve Torina - MC	Podenzano - PC	Ponso - PD
Piansano - VT	Pieve Vergonte - VB	Pofi - FR	Pont-Canavese - TO
Piantedo - SO	Pievevovigliana - MC	Poggiardo - LE	Pont-Saint-Martin - AO
Piario - BG	Pievepelago - MO	Poggibonsi - SI	Pontassieve - FI
Piasco - CN	Piglio - FR	Poggio a Caiano - PO	Pontboset - AO
Piateda - SO	Pigna - IM	Poggio Berni - RN	Ponte - BN
Piatto - BI	Pignataro Interamna - FR	Poggio Bustone - RI	Ponte dell'Olio - PC
Piazza al Serchio - LU	Pignataro Maggiore - CE	Poggio Catino - RI	Ponte di Legno - BS
Piazza Armerina - EN	Pignola - PZ	Poggio Imperiale - FG	Ponte di Piave - TV
Piazza Brembana - BG	Pignone - SP	Poggio Mirteto - RI	Ponte in Valtellina - SO
Piazzatorre - BG	Pigra - CO	Poggio Moiano - RI	Ponte nelle Alpi - BL
Piazzola sul Brenta - PD	Pila - VC	Poggio Nativo - RI	Ponte Buggianese - PT
Piazzolo - BG	Pimentel - CA	Poggio Picenze - AQ	Ponte Gardena - BZ
Picciano - PE	Pimonte - NA	Poggio Renatico - FE	Ponte Lambro - CO
Picerno - PZ	Pinarolo Po - PV	Poggio Rusco - MN	Ponte Nizza - PV
Picinisco - FR	Pinasca - TO	Poggio San Lorenzo - RI	Ponte Nossa - BG
Pico - FR	Pincara - RO	Poggio San Marcello - AN	Porte San Nicolò - PD
Piea - AT	Pinerolo - TO	Poggio San Vicino - MC	Ponte San Pietro - BG
Piedicavallo - BI	Pineto - TE	Poggio Sannita - IS	Pontebba - UD
Piedimonte Etneo - CT	Pino d'Asti - AT	Poggiodoro - PG	Pontecagnano Faiano - SA
Piedimonte Matese - CE	Pino sulla Sponda del L. Magg. - VA	Poggionfante - CH	Pontecchio Polesine - RO
Piedimonte San Germano - FR	Pino Torinese - TO	Poggiomanino - NA	Pontechianale - CN
Piedimulera - VB	Pinzano al Tagliamento - PN	Poggioneale - TP	Pontecorvo - FR
Piegaro - PG	Pinzolo - TN	Poggiosini - BA	Pontecurone - AL
Pienza - SI	Piobbico - PU	Poggindenti - SO	Pontedassio - IM
Pieranica - CR	Piobesi d'Alba - CN	Pogliano Milanese - MI	Pontedera - PI
Pietra de' Giorgi - PV	Piobesi Torinese - TO	Pognana Lario - CO	Pontelandolfo - BN
Pietra Ligure - SV	Piode - VC	Pognano - BG	Pontelatone - CE
Pietra Marazzi - AL	Pioltello - MI	Pogno - NO	Pontelongo - PD
Pietrabbandante - IS	Piombino - LI	Poiana Maggiore - VI	Pontenure - PC
Pietrabruna - IM	Piombino Dese - PD	Poirino - TO	Ponteranica - BG
Pietracamela - TE	Pioraco - MC	Polaveno - BS	Pontestura - AL
Pietracatella - CB	Piossasco - TO	Polcenigo - PN	Ponteveico - BS
Pietracupa - CB	Piovà Massaia - AT	Polesella - RO	Pontey - AO
Pietradefusi - AV	Piove di Sacco - PD	Polesine Parmense - PR	Ponti - AL
Pietraferrazzana - CH	Piovene Rocchette - VI	Poli - RM	Ponti sul Mincio - MN
Pietrafitta - CS	Piovera - AL	Polia - VV	Pontida - BG
Pietragalla - PZ	Piozzano - PC	Polico - MT	Pontinia - LT
Pietralunga - PG	Piozzo - CN	Polignano a Mare - BA	Pontinvrea - SV
Pietramelara - CE	Piraino - ME	Polinago - MO	Pontirolo Nuovo - BG
Pietramontecorvino - FG	Pisa - PI	Polino - TR	Pontoglio - BS
Pietranico - PE	Pisano - NO	Polistena - RC	Pontremoli - MS
Pietrapaola - CS	Piscina - TO	Polizzi Generosa - PA	Ponza - LT
Pietrapertosa - PZ	Piscinas - CA	Polla - SA	Ponzano di Fermo - AP
Pietraperzia - EN	Pisciotta - SA	Pollein - AO	Ponzano Monferrato - AL
Pietraporzio - CN	Pisogne - BS	Pollena Trocchia - NA	Ponzano Romano - RM
Pietraraja - BN	Pisoniano - RM	Pollenza - MC	Ponzano Veneto - TV
Pietrarubbia - PU	Pisticci - MT	Pollica - SA	Ponzone - AL
Pietrasanta - LU	Pistoia - PT	Pollina - PA	Popoli - PE
Pietrastomina - AV	Piteglio - PT	Pollone - BI	Poppi - AR
Pietravairano - CE	Pitigliano - GR	Pollutri - CH	Porano - TR
Pietrelcina - BN	Piubega - MN	Polonghera - CN	Porcari - LU
Pieve a Nievole - PT	Piuro - SO	Polpenazze del Garda - BS	Porcia - PN
Pieve d'Alpago - BL	Piverone - TO	Polverara - PD	Pordenone - PN
Pieve d'Oimi - CR	Pizzale - PV	Polverigi - AN	Porlezza - CO
Pieve del Cairo - PV	Pizzighettone - CR	Pomarance - PI	
Pieve di Bono - TN	Pizzo - VV	Pomaretto - TO	

(a) Cfr. nota a pag. 160.

Tavola B segue - Elenco alfabetico dei Comuni e relative province di appartenenza (a). Anno 2001

Pomassio - IM	Pralormo - TO	Provaglio Val Sabbia - BS	Randazzo - CT
Porpetto - UD	Pralungo - BI	Proves - BZ	Ranica - BG
Porretta Terme - BO	Pramaggiore - VE	Providenti - CB	Ranzanico - BG
Portacomaro - AT	Pramollo - TO	Prunetto - CN	Ranzo - IM
Portalbera - PV	Prarolo - VC	Puegnago sul Garda - BS	Rapagnano - AP
Porte - TO	Prarostino - TO	Puglianello - BN	Rapallo - GE
Portici - NA	Prasco - AL	Pula - CA	Rapino - CH
Portico di Caserta - CE	Prascorsano - TO	Pulfero - UD	Rapolano Terme - SI
Portico e San Benedetto - FC	Praso - TN	Pulsano - TA	Rapolla - PZ
Portigliola - RC	Prata d'Ansidonia - AQ	Pumenengo - BG	Rapone - PZ
Porto Azzurro - LI	Prata di Pordenone - PN	Puos d'Alpago - BL	Rassa - VC
Porto Ceresio - VA	Prata di Principato Ultra - AV	Pusiano - CO	Rasun Anterselva - BZ
Porto Cesareo - LE	Prata Camporaccio - SO	Puttigar - SS	Rasura - SO
Porto Empedocle - AG	Prata Sannita - CE	Putignano - BA	Ravanusa - AG
Porto Mantovano - MN	Pratella - CE		Ravariano - MO
Porto Recanati - MC	Pratiglione - TO	Q	Ravaschetto - UD
Porto San Giorgio - AP	Prato - PO	Quadrelle - AV	Ravello - SA
Porto Sant'Elpidio - AP	Prato allo Stelvio - BZ	Quadri - CH	Ravenna - RA
Porto Tolle - RO	Prato Carnico - UD	Quagliuzzo - TO	Raveo - UD
Porto Torres - SS	Prato Sesia - NO	Qualiano - NA	Raviscanina - CE
Porto Valtravaglia - VA	Pratola Peligna - AQ	Quaranti - AT	Re - VB
Porto Viro - RO	Pratola Serra - AV	Quaregna - BI	Rea - PV
Portobuffolè - TV	Pratovecchio - AR	Quargnento - AL	Realmonte - AG
Portocannone - CB	Pravidomini - PN	Quarna Sopra - VB	Reana del Rojale - UD
Portoferraio - LI	Pray - BI	Quama Sotto - VB	Reano - TO
Portofino - GE	Prazzo - CN	Quarona - VC	Recale - CE
Portogruaro - VE	Prè-Saint-Didier - AO	Quarrata - PT	Recanati - MC
Portomaggiore - FE	Precenico - UD	Quarto - AO	Recco - GE
Portopalo di Capo Passero - SR	Preci - PG	Quarto - NA	Recetto - NO
Portoscuso - CA	Predappio - FC	Quarto d'Altino - VE	Recoaro Terme - VI
Portovenere - SP	Predazzo - TN	Quarto Sant'Elena - CA	Redavalle - PV
Portula - BI	Predoi - BZ	Quartucciu - CA	Redondesco - MN
Posada - NU	Predore - BG	Quassolo - TO	Refrancore - AT
Posina - VI	Predosa - AL	Quattordio - AL	Refrontolo - TV
Positano - SA	Preganzioli - TV	Quattro Castella - RE	Regalbuto - EN
Possagno - TV	Pregnana Milanese - MI	Quattro Castella - RE	Reggello - FI
Posta - RI	Prelà - IM	Quero - BL	Reggio di Calabria - RC
Posta Fibreno - FR	Premana - LC	Quilianco - SV	Reggio nell'Emilia - RE
Postal - BZ	Premariacco - UD	Quincinetto - TO	Reggiolo - RE
Postalesio - SO	Premeno - VB	Quindici - AV	Reino - BN
Postiglione - SA	Premia - VB	Quingentole - MN	Reitano - ME
Postua - VC	Premilcuore - FC	Quintano - CR	Remanzacco - UD
Potenza - PZ	Premolo - BG	Quinto di Treviso - TV	Remedello - BS
Potenza Picena - MC	Premosello-Chiovena - VB	Quinto Vercellese - VC	Renate - MI
Pove del Grappa - VI	Preone - UD	Quinto Vicentino - VI	Rende - CS
Povegliano - TV	Preore - TN	Quinzano d'Oglio - BS	Renon - BZ
Povegliano Veronese - VR	Prepotto - UD	Quistello - MN	Resana - TV
Poviglio - RE	Preseglie - BS	Quittengo - BI	Rescaldina - MI
Povoletto - UD	Presenzano - CE		Resia - UD
Pozza di Fassa - TN	Presezzo - BG	R	Resiutta - UD
Pozzaglia Sabina - RI	Presicce - LE	Rabbi - TN	Resuttano - CL
Pozzaglio ed Uniti - CR	Pressana - VR	Racale - LE	Retorbido - PV
Pozzallo - RG	Prestine - BS	Racalmuto - AG	Revello - CN
Pozzilli - IS	Pretoro - CH	Racconigi - CN	Revere - MN
Pozzo d'Adda - MI	Prevalle - BS	Raccuja - ME	Revigliasco d'Asti - AT
Pozzol Groppo - AL	Prezza - AQ	Racines - BZ	Revine Lago - TV
Pozzolenigo - BS	Prezzo - TN	Radda in Chianti - SI	Revò - TN
Pozzoleone - VI	Priero - CN	Raddusa - CT	Rezzago - CO
Pozzolo Formigaro - AL	Prignano sulla Secchia - MO	Radicofani - SI	Rezzato - BS
Pozzomaggiore - SS	Prignano Cilento - SA	Radicondoli - SI	Rezzo - IM
Pozzonovo - PD	Primaluna - LC	Raffadali - AG	Rezzoaglio - GE
Pozzuoli - NA	Priocca - CN	Ragalna - CT	Rhemes-Notre-Dame - AO
Pozzuolo del Friuli - UD	Priola - CN	Ragogna - UD	Rhemes-Saint-Georges - AO
Pozzuolo Martesana - MI	Priolo Gargallo - SR	Ragoli - TN	Rho - MI
Pradalunga - BG	Priverno - LT	Ragusa - RG	Riace - RC
Pradamano - UD	Prizzi - PA	Raiano - AQ	Rialto - SV
Pradives - CN	Proceno - VT	Ramacca - CT	Riano - RM
Pragelato - TO	Procida - NA	Ramiseto - RE	Riardo - CE
Praia a Mare - CS	Propata - GE	Ramponio Verna - CO	Ribera - AG
Praiano - SA	Proserpio - CO	Rancio Valcuvia - VA	Ribordone - TO
Pralboino - BS	Prossedi - LT	Ranco - VA	Ricadi - VV
Prali - TO	Provaglio d'Iseo - BS		Ricaldone - AL

(a) Cfr. nota a pag. 160.

Tavola B segue - Elenco alfabetico dei Comuni e relative province di appartenenza (a). Anno 2001

Riccia - CB	Roaschia - CN	Roccasecca - FR	Ronco all'Adige - VR
Riccione - RN	Roasio - VC	Roccasecca dei Volsci - LT	Ronco Biellese - BI
Riccò del Golfo di Spezia - SP	Roatto - AT	Roccasicura - IS	Ronco Briantino - MI
Ricengo - CR	Robassomero - TO	Roccasparvera - CN	Ronco Canavese - TO
Ricigliano - SA	Robbiate - LC	Roccaspinalveti - CH	Ronco Scrivia - GE
Riese Pio X - TV	Robbio - PV	Roccastrada - GR	Roncobello - BG
Riesi - CL	Robecchetto con Induno - MI	Roccavaldina - ME	Roncoferraro - MN
Rieti - RI	Robecco d'Oglio - CR	Roccaverano - AT	Roncofreddo - FC
Rifiano - BZ	Robecco sul Naviglio - MI	Roccafinale - SV	Roncola - BG
Rifreddo - CN	Robecco Pavese - PV	Roccamare - CN	Roncone - TN
Rignano sull'Arno - FI	Robella - AT	Roccamare - CB	Rondanina - GE
Rignano Flaminio - RM	Robilante - CN	Roccella Ionica - RC	Rondissone - TO
Rignano Garganico - FG	Roburent - CN	Roccella Valdemone - ME	Ronsecco - VC
Rigolato - UD	Rocca d'Arizzo - AT	Rocchetta a Volturmo - IS	Ronzo-Chienis - TN
Rima San Giuseppe - VC	Rocca d'Arce - FR	Rocchetta di Vara - SP	Ronzone - TN
Rimasco - VC	Rocca d'Evandro - CE	Rocchetta e Croce - CE	Roppolo - BI
Rimella - VC	Rocca de' Baldi - CN	Rocchetta Belbo - CN	Rorà - TO
Rimini - RN	Rocca de' Giorgi - PV	Rocchetta Ligure - AL	Rosà - VI
Rio di Pusteria - BZ	Rocca di Botte - AQ	Rocchetta Nervina - IM	Rosamo - RC
Rio nell'Elba - LI	Rocca di Cambio - AQ	Rocchetta Palafea - AT	Rosasco - PV
Rio Marina - LI	Rocca di Cave - RM	Rocchetta Sant'Antonio - FG	Rosate - MI
Rio Saliceto - RE	Rocca di Mezzo - AQ	Rocchetta Tanaro - AT	Rosazza - BI
Riofreddo - RM	Rocca di Neto - KR	Rodano - MI	Rosciano - PE
Riola Sardo - OR	Rocca di Papa - RM	Roddi - CN	Roscigno - SA
Riolo Terme - RA	Rocca Canavese - TO	Roddino - CN	Rose - CS
Riolunato - MO	Rocca Canterano - RM	Rodello - CN	Rosello - CH
Riomaggiore - SP	Rocca Cigliè - CN	Rodengo - BZ	Roseto degli Abruzzi - TE
Rionero in Vulture - PZ	Rocca Grimalda - AL	Rodengo-Saiano - BS	Roseto Capo Spulico - CS
Rionero Sannitico - IS	Rocca Imperiale - CS	Rodero - CO	Roseto Valfortore - FG
Ripa Teatina - CH	Rocca Massima - LT	Rodi Garganico - FG	Rosignano Marittimo - LI
Ripabottoni - CB	Rocca Pia - AQ	Rodi Milici - ME	Rosignano Monferrato - AL
Ripacandida - PZ	Rocca Pietore - BL	Rodigo - MN	Rosolina - RO
Ripalimosani - CB	Rocca Priora - RM	Roè Volciano - BS	Rosolini - SR
Ripalta Arpina - CR	Rocca San Casciano - FC	Rofrano - SA	Rosora - AN
Ripalta Cremasca - CR	Rocca San Felice - AV	Rogeno - LC	Rossa - VC
Ripalta Guerinara - CR	Rocca San Giovanni - CH	Roggiano Gravina - CS	Rossana - CN
Riparbella - PI	Rocca Santa Maria - TE	Roghudi - RC	Rossano - CS
Ripatransone - AP	Rocca Santo Stefano - RM	Rogliano - CS	Rossano Veneto - VI
Ripe - AN	Rocca Sinibalda - RI	Rognano - PV	Rossiglione - GE
Ripe San Ginesio - MC	Rocca Susella - PV	Rogno - BG	Rosta - TO
Ripi - FR	Roccabascera - AV	Rogolo - SO	Rota d'Imagna - BG
Riposto - CT	Roccabernarda - KR	Roiate - RM	Rota Greca - CS
Rittana - CN	Roccabianca - PR	Roio del Sangro - CH	Rotella - AP
Riva del Garda - TN	Roccabruna - CN	Roisan - AO	Rotello - CB
Riva di Sotto - BG	Roccacasale - AQ	Roletto - TO	Rotonda - PZ
Riva presso Chieri - TO	Roccadaspide - SA	Rolo - RE	Rotondella - MT
Riva Ligure - IM	Roccafiorita - ME	Roma - RM	Rotondi - AV
Riva Valdobbia - VC	Roccafluvione - AP	Romagnano al Monte - SA	Rottofreno - PC
Rivalba - TO	Roccaforte del Greco - RC	Romagnano Sesia - NO	Rotzo - VI
Rivalta di Torino - TO	Roccaforte Ligure - AL	Romagnese - PV	Roure - TO
Rivalta Bormida - AL	Roccaforte Mondovì - CN	Romallo - TN	Rovagnate - LC
Rivamonte Agordino - BL	Roccaforzata - TA	Romana - SS	Rovasenda - CS
Rivanazzano - PV	Roccafranca - BS	Romanengo - CR	Rovato - BS
Rivara - TO	Roccagiovine - RM	Romano d'Ezzelino - VI	Rovegno - GE
Rivarolo del Re ed Uniti - CR	Roccagloriosa - SA	Romano di Lombardia - BG	Rovellasca - CO
Rivarolo Canavese - TO	Roccagorga - LT	Romano Canavese - TO	Rovello Porro - CO
Rivarolo Mantovano - MN	Roccalbegna - GR	Romans d'Isenzo - GO	Roverbella - MN
Rivarone - AL	Roccalumera - ME	Rombiolo - VV	Roverchiara - VR
Rivarossa - TO	Roccamandolfi - IS	Romeno - TN	Roverè della Luna - TN
Rive - VC	Roccamena - PA	Romentino - NO	Roverè Veronese - VR
Rive d'Arcano - UD	Roccamonfina - CE	Rometta - ME	Roveredo di Guà - VR
Rivello - PZ	Roccamontepiano - CH	Ronago - CO	Roveredo in Piano - PN
Rivergaro - PC	Roccamorice - PE	Roncà - VR	Rovereto - TN
Rivignano - UD	Roccanova - PZ	Roncade - TV	Rovescaia - PV
Rivisondoli - AQ	Roccantica - RI	Roncadelle - BS	Rovetta - BG
Rivodutri - RI	Roccapalumba - PA	Roncaro - PV	Roviano - RM
Rivoli - TO	Roccapiemonte - SA	Roncegno - TN	Rovigo - RO
Rivoli Veronese - VR	Roccarainola - NA	Roncello - MI	Rovito - CS
Rivolta d'Adda - CR	Roccaraso - AQ	Ronchi dei Legionari - GO	Rovolon - PD
Rizziconi - RC	Roccaromana - CE	Ronchi Valsugana - TN	Rozzano - MI
Ro - FE	Roccascalegna - CH	Ronchis - UD	Rubano - PD
Roana - VI		Ronciglione - VT	Rubiana - TO

(a) Cfr. nota a pag. 160.

Tavola B segue - Elenco alfabetico dei Comuni e relative province di appartenenza (a). Anno 2001

Rubiera - RE	Salle - PE	San Colombano al Lambro - MI	San Giorgio La Molara - BN
Ruda - UD	Salmour - CN	San Colombano Belmonte - TO	San Giorgio Lucano - MT
Rudiano - BS	Salò - BS	San Colombano Certenoli - GE	San Giorgio Monferrato - AL
Rueglio - TO	Salomo - BZ	San Cono - CT	San Giorgio Morgeto - RC
Ruffano - LE	Salsomaggiore Terme - PR	San Cosmo Albanese - CS	San Giorgio Piacentino - PC
Ruffia - CN	Saltara - PU	San Costantino Albanese - PZ	San Giorgio Scarampi - AT
Ruffrè - TN	Saltrio - VA	San Costantino Calabro - VV	San Giorgio su Legnano - MI
Rufina - FI	Saludecio - RN	San Costanzo - PU	San Giorio di Susa - TO
Ruinias - OR	Saluggia - VC	San Cristoforo - AL	San Giovanni a Piro - SA
Ruino - PV	Salussola - BI	San Damiano al Colle - PV	San Giovanni al Natisone - UD
Rumo - TN	Saluzzo - CN	San Damiano d'Asti - AT	San Giovanni d'Asso - SI
Ruoti - PZ	Salve - LE	San Damiano Macra - CN	San Giovanni del Dosso - MN
Russi - RA	Salvirola - CR	San Daniele del Friuli - UD	San Giovanni di Gerace - RC
Rutigliano - BA	Salvitelle - SA	San Daniele Po - CR	San Giovanni in Croce - CR
Rutino - SA	Salza di Pinerolo - TO	San Demetrio Corone - CS	San Giovanni in Fiore - CS
Ruviano - CE	Salza Irpina - AV	San Demetrio ne' Vestini - AQ	San Giovanni in Galdo - CB
Ruvo del Monte - PZ	Salzano - VE	San Didero - TO	San Giovanni in Marignano - RN
Ruvo di Puglia - BA	Samarate - VA	San Dona' di Piave - VE	San Giovanni in Persiceto - BO
S	Samassi - CA	San Donaci - BR	San Giovanni Bianco - BG
Sabaudia - LT	Samatzai - CA	San Donato di Lecce - LE	San Giovanni Gemini - VR
Sabbia - VC	Sambuca di Sicilia - AG	San Donato di Ninea - CS	San Giovanni Illarione - AG
Sabbio Chiese - BS	Sambuca Pistoiese - PT	San Donato Milanese - MI	San Giovanni Incarico - FR
Sabbioneta - MN	Sambuci - RM	San Donato Val di Comino - FR	San Giovanni la Punta - CT
Sacco - SA	Sambuco - CN	San Dorligo della Valle - TS	San Giovanni Lipioni - CH
Saccolongo - PD	Sammichele di Bari - BA	San Fedele Intelvi - CO	San Giovanni Lupatoto - VR
Sacile - PN	Samo - RC	San Fele - PZ	San Giovanni Rotondo - FG
Sacrofano - RM	Samolaco - SO	San Felice a Cancelli - CE	San Giovanni Suergio - CA
Sadali - NU	Samone - TN	San Felice del Benaco - BS	San Giovanni Teatino - CH
Sagama - NU	Samone - TO	San Felice del Molise - CB	San Giovanni Valdarno - AR
Sagliano Micca - BI	Sampeyre - CN	San Felice sul Panaro - MO	San Giuliano del Sannio - CB
Sagrado - GO	Samugheo - OR	San Felice Circeo - LT	San Giuliano di Puglia - CB
Sagron Mis - TN	San Bartolomeo al Mare - IM	San Ferdinando - RC	San Giuliano Milanese - MI
Saint-Christophe - AO	San Bartolomeo in Galdo - BN	San Ferdinando di Puglia - FG	San Giuliano Terme - PI
Saint-Denis - AO	San Bartolomeo Val Cavargna - CO	San Fermo della Battaglia - CO	San Giuseppe Jato - PA
Saint-Marcel - AO	San Basile - CS	San Fili - CS	San Giuseppe Vesuviano - NA
Saint-Nicolas - AO	San Basilio - CA	San Filippo del Mela - ME	San Giustino - PG
Saint-Oyen - AO	San Bassano - CR	San Fior - TV	San Giusto Canavese - TO
Saint-Pierre - AO	San Bellino - RO	San Fiorano - LO	San Godenzo - FI
Saint-Rhemy-en-Bosses - AO	San Benedetto dei Marsi - AQ	San Fiorano del Collio - GO	San Gregorio d'Ippona - VV
Saint-Vincent - AO	San Benedetto del Tronto - AP	San Floro - CZ	San Gregorio da Sassola - RM
Sala Baganza - PR	San Benedetto in Perillis - AQ	San Francesco al Campo - TO	San Gregorio di Catania - CT
Sala Biellese - BI	San Benedetto Belbo - CN	San Fratello - ME	San Gregorio nelle Alpi - BL
Sala Bolognese - BO	San Benedetto Po - MN	San Gavino Monreale - CA	San Gregorio Magno - SA
Sala Comacina - CO	San Benedetto Ullano - CS	San Gemini - TR	San Gregorio Matese - CE
Sala Consilina - SA	San Benedetto Val di Sambro - BO	San Genesio ed Uniti - PV	San Lazzaro di Savena - BO
Sala Monferrato - AL	San Benigno Canavese - TO	San Genesio Atesino - BZ	San Leo - PU
Salandra - MT	San Bernardino Verbano - VB	San Gennaro Vesuviano - NA	San Leonardo - UD
Salaparuta - TP	San Biagio della Cima - IM	San Germano dei Berici - VI	San Leonardo in Passiria - BZ
Salara - RO	San Biagio di Callalta - TV	San Germano Chisone - TO	San Leucio del Sannio - BN
Salasco - VC	San Biagio Platani - AG	San Germano Vercellese - VC	San Lorenzello - BN
Salassa - TO	San Biagio Saracinisco - FR	San Gervasio Bresciano - BS	San Lorenzo - RC
Salbertrand - TO	San Biase - CB	San Giacomo degli Schiavoni - CB	San Lorenzo al Mare - IM
Salcedo - VI	San Bonifacio - VR	San Giacomo delle Segnate - MN	San Lorenzo del Vallo - CS
Salcito - CB	San Buono - CH	San Giacomo Filippo - SO	San Lorenzo di Sebato - BZ
Sale - AL	San Calogero - VV	San Giacomo Vercellese - VC	San Lorenzo in Banale - TN
Sale delle Langhe - CN	San Candido - BZ	San Gillio - TO	San Lorenzo in Campo - PU
Sale Marasino - BS	San Canzian d'Isonzo - GO	San Gimignano - SI	San Lorenzo Bellizzi - CS
Sale San Giovanni - CN	San Carlo Canavese - TO	San Ginesio - MC	San Lorenzo Isontino - GO
Salemi - TP	San Casciano dei Bagni - SI	San Giorgio a Cremano - NA	San Lorenzo Maggiore - BN
Saiento - SA	San Casciano in Val di Pesa - FI	San Giorgio a Liri - FR	San Lorenzo Nuovo - VT
Salerno sul Lambro - LO	San Cassiano - LE	San Giorgio del Sannio - BN	San Luca - RC
Salerno Canavese - TO	San Cataldo - CL	San Giorgio della Richinvelda - PN	San Lucido - CS
Salerno - SA	San Cesareo - RO	San Giorgio delle Pertiche - PD	San Lupo - BN
Saletto - PD	San Cesario di Lecce - LE	San Giorgio di Lomellina - PV	San Mango d'Aquino - CZ
Salgareda - TV	San Cesario sul Panaro - MO	San Giorgio di Mantova - MN	San Mango sul Calore - AV
Sali Vercellese - VC	San Chirico Nuovo - PZ	San Giorgio di Nogaro - UD	San Mango Piemonte - SA
Salice Salentino - LE	San Chirico Raparo - PZ	San Giorgio di Pesaro - PU	San Marcellino - CE
Saliceto - CN	San Cipirello - PA	San Giorgio di Piano - BO	San Marcello - AN
Salisano - RI	San Cipriano d'Aversa - CE	San Giorgio in Bosco - PD	San Marcello Pistoiese - PT
Salizzole - VR	San Cipriano Picentino - SA	San Giorgio Albanese - CS	San Marco d'Alunzio - ME
	San Cipriano Po - PV	San Giorgio Canavese - TO	San Marco dei Cavoti - BN
	San Clemente - RN	San Giorgio Ionico - TA	San Marco in Lamis - FG

(a) Cfr. nota a pag. 160.

Tavola B segue - Elenco alfabetico dei Comuni e relative province di appartenenza (a). Anno 2001

San Marco Argentano - CS	San Pietro a Maida - CZ	San Vito - CA	San'tAngelo Le Fratte - PZ
San Marco Evangelista - CE	San Pietro al Natosone - UD	San Vito al Tagliamento - PN	San'tAngelo Limosano - CB
San Marco la Catola - FG	San Pietro al Tanagro - SA	San Vito al Torre - UD	San'tAngelo Lodigiano - LO
San Martino al Tagliamento - PN	San Pietro di Cadore - BL	San Vito dei Normanni - BR	San'tAngelo Lomellina - PV
San Martino d'Agri - PZ	San Pietro di Caridà - RC	San Vito di Cadore - BL	San'tAngelo Muxaro - AG
San Martino del Lago - CR	San Pietro di Feletto - TV	San Vito di Fagagna - UD	San'tAngelo Romano - RM
San Martino di Finita - CS	San Pietro di Morubio - VR	San Vito di Leguzzano - VI	San'tAnna d'Alfaedo - VR
San Martino di Lupari - PD	San Pietro in Amantea - CS	San Vito sullo Ionio - CZ	San'tAnna Arresi - CA
San Martino di Venezia - RO	San Pietro in Cariano - VR	San Vito Chietino - CH	San'tAntimo - NA
San Martino in Badia - BZ	San Pietro in Casale - BO	San Vito Lo Capo - TP	San'tAntioco - CA
San Martino in Passiria - BZ	San Pietro in Cerro - PC	San Vito Romano - RM	San'tAntonino di Susa - TO
San Martino in Penitils - CB	San Pietro in Gu - PD	San Vittore del Lazio - FR	San'tAntonio di Gallura - SS
San Martino in Rio - RE	San Pietro in Guarano - CS	San Vittore Olona - MI	San'tAntonio Abate - NA
San Martino in Strada - LO	San Pietro in Lama - LE	San Zeno di Montagna - VR	San'tApollinare - FR
San Martino sulla Murrucina - CH	San Pietro Apostolo - CZ	San Zeno Naviglio - BS	San'tArcangelo - PZ
San Martino Alfieri - AT	San Pietro Avellana - IS	San Zenone al Lambro - MI	San'tArcangelo Trimonte - BN
San Martino Buon Albergo - VR	San Pietro Clarenza - CT	San Zenone al Po - PV	San'tArpino - CE
San Martino Canavese - TO	San Pietro Infine - CE	San Zenone degli Ezzelini - TV	San'tArsenio - SA
San Martino dall'Argine - MN	San Pietro Mosezzo - NO	Sanarica - LE	San'tEgidio del Monte Albino - SA
San Martino Sannita - BN	San Pietro Mussolino - VI	Sandigliano - BI	San'tEgidio alla Vibrata - TE
San Martino Siccomario - PV	San Pietro Val Lemina - TO	Sandrigo - VI	San'tElena - PD
San Martino Valle Caudina - AV	San Pietro Vermotico - BR	Sanfrè - CN	San'tElena Sannita - IS
San Marzano di San Giuseppe - TA	San Pietro Viminario - PD	Sanfront - CN	San'tElia a Pianisi - CB
San Marzano sul Sarno - SA	San Pio delle Camere - AQ	Sangano - TO	San'tElia Fiumerapido - FR
San Marzano Oliveto - AT	San Polo d'Enza - RE	Sangiano - VA	San'tElpidio a Mare - AP
San Massimo - CB	San Polo dei Cavalieri - RM	Sanginetto - CS	San'tEufemia a Maiella - PE
San Maurizio d'Opaglio - NO	San Polo di Piave - TV	Sanguinetto - VR	San'tEufemia d'Aspromonte - RC
San Maurizio Canavese - TO	San Polo Matese - CB	Sanluri - CA	San'tEusanio del Sangro - CH
San Mauro di Saline - VR	San Ponso - TO	Sannazzaro de' Burgondi - PV	San'tEusanio Forconese - AQ
San Mauro Castelverde - PA	San Possidonio - MO	Sannicandro di Bari - BA	San'tIlario d'Enza - RE
San Mauro Cilento - SA	San Potito Sannitico - CE	Sannicola - LE	San'tIlario dello Ionio - RC
San Mauro Forte - MT	San Potito Ultra - AV	Sansepolcro - AR	San'tIppolito - PU
San Mauro la Bruca - SA	San Prisco - CE	San'tAbbondio - CO	San'tOlcese - GE
San Mauro Marchesato - KR	San Procopio - RC	San'tAgapito - IS	San'tOmero - TE
San Mauro Pascoli - FC	San Prospero - MO	San'tAgata de' Goti - BN	San'tOmobono Imagna - BG
San Mauro Torinese - TO	San Quirico d'Orcia - SI	San'tAgata del Bianco - RC	San'tOnofrio - VV
San Michele al Tagliamento - VE	San Quirino - PN	San'tAgata di Esaro - CS	San'tOreste - RM
San Michele all'Adige - TN	San Raffaele Cimena - TO	San'tAgata di Militello - ME	San'tOrsola Terme - TN
San Michele di Ganzaria - CT	San Remo - IM	San'tAgata di Puglia - FG	San'tUrbano - PD
San Michele di Serino - AV	San Roberto - RC	San'tAgata sul Santemo - RA	Santa Brigida - BG
San Michele Mondovì - CN	San Rocco al Porto - LO	San'tAgata Bolognese - BO	Santa Caterina dello Ionio - CZ
San Michele Salentino - BR	San Romano in Garfagnana - LU	San'tAgata Feltria - PU	Santa Caterina Albanese - CS
San Miniato - PI	San Rufo - SA	San'tAgata Fossili - AL	Santa Caterina Villamosa - CL
San Nazario - VI	San Salvatore di Fitalia - ME	San'tAgata li Battiati - CT	Santa Cesarea Terme - LE
San Nazzaro - BN	San Salvatore Monferrato - AL	San'tAgnello - NA	Santa Cristina d'Aspromonte - RC
San Nazzaro Sesia - NO	San Salvatore Telesino - BN	San'tAgostino - FE	Santa Cristina e Bissone - PV
San Nazzaro Val Cavargna - CO	San Salvo - CH	San'tAlbano Stura - CN	Santa Cristina Gela - PA
San Nicandro Garganico - FG	San Sebastiano al Vesuvio - NA	San'tAlessio con Vialone - PV	Santa Cristina Val Gardena - BZ
San Nicola da Crissa - VV	San Sebastiano da Po - TO	San'tAlessio in Aspromonte - RC	Santa Croce del Sannio - BN
San Nicola dell'Alto - KR	San Sebastiano Curone - AL	San'tAlessio Siculo - ME	Santa Croce di Magliano - CB
San Nicola Arcella - CS	San Secondo di Pinerolo - TO	San'tAlfio - CT	Santa Croce sull'Arno - PI
San Nicola Baronina - AV	San Secondo Parmense - PR	San'tAmbrogio di Torino - TO	Santa Croce Camerina - RG
San Nicola la Strada - CE	San Severino Lucano - PZ	San'tAmbrogio di Valpolicella - VR	Santa Domenica Talao - CS
San Nicola Manfredi - BN	San Severino Marche - MC	San'tAmbrogio sul Garigliano - FR	Santa Domenica Vittoria - ME
San Nicolò d'Arcidano - OR	San Severo - FG	San'tAnastasia - NA	Santa Elisabetta - AG
San Nicolò di Comelico - BL	San Sossio Baronina - AV	San'tAnatolia di Narco - PG	Santa Fiara - GR
San Nicolò Gerrei - CA	San Sostene - CZ	San'tAndrea del Garigliano - FR	Santa Flavia - PA
San Pancrazio - BZ	San Sosti - CS	San'tAndrea di Conza - AV	Santa Giuletta - PV
San Pancrazio Salentino - BR	San Sperate - CA	San'tAndrea Apostolo dello Ionio - CZ	Santa Giusta - OR
San Paolo - BS	San Tammaro - CE	San'tAndrea Frius - CA	Santa Giustina - BL
San Paolo d'Argon - BG	San Teodoro - ME	San'tAngelo a Cupolo - BN	Santa Giustina in Colle - PD
San Paolo di Civitate - FG	San Teodoro - NU	San'tAngelo a Fasanella - SA	Santa Luce - PI
San Paolo di Jesi - AN	San Tomaso Agordino - BL	San'tAngelo a Scala - AV	Santa Lucia del Mela - ME
San Paolo Albanese - PZ	San Valentino in Abruzzo Cit. - PE	San'tAngelo all'Esca - AV	Santa Lucia di Piave - TV
San Paolo Bel Sito - NA	San Valentino Torio - SA	San'tAngelo d'Alife - CE	Santa Lucia di Serino - AV
San Paolo Cervo - BI	San Venanzo - TR	San'tAngelo dei Lombardi - AV	Santa Margherita d'Adige - PD
San Paolo Solvito - AT	San Vendemiano - TV	San'tAngelo del Pesco - IS	Santa Margherita di Belice - AG
San Pellegrino Terme - BG	San Vero Milis - OR	San'tAngelo di Brolo - ME	Santa Margherita di Staffora - PV
San Pier d'Isonzo - GO	San Vincenzo - LI	San'tAngelo di Piove di Sacco - PD	Santa Margherita Ligure - GE
San Pier Niceto - ME	San Vincenzo Valle Roveto - AQ	San'tAngelo in Lizzola - PU	Santa Maria a Monte - PI
San Piero a Sieve - FI	San Vincenzo La Costa - CS	San'tAngelo in Pontano - MC	Santa Maria a Vico - CE
San Piero Patti - ME	San Vitaliano - NA	San'tAngelo in Vado - PU	Santa Maria del Cedro - CS

(a) Cfr. nota a pag. 160.

Tavola B segue - Elenco alfabetico dei Comuni e relative province di appartenenza (a). Anno 2001

Santa Maria del Molise - IS	Sarnico - BG	Scheggino - PG	Senna Lodigiana - LO
Santa Maria della Versa - PV	Sarno - SA	Schiavi di Abruzzo - CH	Sennariolo - OR
Santa Maria di Licodia - CT	Saronico - TN	Schiavon - VI	Sennori - SS
Santa Maria di Sala - VE	Saronno - VA	Schignano - CO	Senorbi - CA
Santa Maria Capua Vetere - CE	Sarre - AO	Schilpano - BG	Sepino - CB
Santa Maria Coghinas - SS	Saroch - CA	Schio - VI	Seppiana - VB
Santa Maria Hoè - LC	Sarsina - FC	Schivenoglia - MN	Sequals - PN
Santa Maria Imbaro - CH	Sarteano - SI	Sciaccia - AG	Seravezza - LU
Santa Maria la Longa - UD	Sartirana Lomellina - PV	Sciara - PA	Serdiana - CA
Santa Maria la Carità - NA	Sarule - NU	Scicli - RG	Seregno - MI
Santa Maria la Fossa - CE	Sarzana - SP	Scido - RC	Seren del Grappa - BL
Santa Maria Maggiore - VB	Sassano - SA	Scigliano - CS	Sergnano - CR
Santa Maria Nuova - AN	Sassari - SS	Scilla - RC	Seriate - BG
Santa Maria Rezzonico - CO	Sassello - SV	Scillato - PA	Serina - BG
Santa Marina - SA	Sassetta - LI	Sciolze - TO	Serino - AV
Santa Marina Salina - ME	Sassinoro - BN	Scisciano - NA	Serle - BS
Santa Marinella - RM	Sasso di Castalda - PZ	Sciafani Bagni - PA	Sermide - MN
Santa Ninfa - TP	Sasso Marconi - BO	Scontrone - AQ	Sermoneta - LT
Santa Paolina - AV	Sassocorvaro - PU	Scopa - VC	Sernaglia della Battaglia - TV
Santa Severina - KR	Sassofeltrio - PU	Scopello - VC	Semio - SO
Santa Sofia - FC	Sassoferrato - AN	Scoppito - AQ	Serole - AT
Santa Sofia d'Epiro - CS	Sassuolo - MO	Scordia - CT	Serra d'Aiello - CS
Santa Teresa di Riva - ME	Satriano - CZ	Scorrano - LE	Serra de' Conti - AN
Santa Teresa Gallura - SS	Satriano di Lucania - PZ	Scorzè - VE	Serra Pedace - CS
Santa Venerina - CT	Sauris - UD	Scurcola Marsicana - AQ	Serra Riccò - GE
Santa Vittoria d'Alba - CN	Sauze d'Oulx - TO	Scurrelle - TN	Serra San Bruno - VV
Santa Vittoria in Matenano - AP	Sauze di Cesana - TO	Scurzolengo - AT	Serra San Quirico - AN
Santadi - CA	Sava - TA	Seborga - IM	Serra Sant'Abbondio - PU
Santarcangelo di Romagna - RN	Savelli - KR	Secinaro - AQ	Serracapriola - FG
Sante Marie - AQ	Saviano - NA	Seci - LE	Serradifalco - CL
Santena - TO	Savigliano - CN	Secugnago - LO	Serralunga d'Alba - CN
Santeramo in Colle - BA	Savignano sul Panaro - MO	Sedegliano - UD	Serralunga di Crea - AL
Santhià - VC	Savignano sul Rubicone - FC	Sedico - BL	Serramanna - CA
Santi Cosma e Damiano - LT	Savignano Irpino - AV	Sedilo - OR	Serramazzone - MO
Santo Stefano al Mare - IM	Savigno - BO	Sedini - SS	Serramezzana - SA
Santo Stefano d'Aveto - GE	Savignone - GE	Sedriano - MI	Serramonacesca - PE
Santo Stefano del Sole - AV	Saviore dell'Adamello - BS	Sedrina - BG	Serrapetrona - MC
Santo Stefano di Cadore - BL	Savoca - ME	Sefro - MC	Serrara Fontana - NA
Santo Stefano di Camastra - ME	Savogna - UD	Segariu - CA	Serrastretta - CZ
Santo Stefano di Magra - SP	Savogna d'Isenzo - GO	Seggiano - GR	Serrata - RC
Santo Stefano di Rogliano - CS	Savoia di Lucania - PZ	Segni - RM	Serravalle a Po - MN
Santo Stefano di Sessante - AQ	Savona - SV	Segonzano - TN	Serravalle di Chienti - MC
Santo Stefano in Aspromonte - RC	Scafa - PE	Segrate - MI	Serravalle Langhe - CN
Santo Stefano Belbo - CN	Scafati - SA	Segusino - TV	Serravalle Pistoiese - PT
Santo Stefano Lodigiano - LO	Scagnello - CN	Selargius - CA	Serravalle Scrivia - AL
Santo Stefano Quisquina - AG	Scala - SA	Selci - RI	Serravalle Sesia - VC
Santo Stefano Roero - CN	Scala Coeli - CS	Selegas - CA	Serre - SA
Santo Stefano Ticino - MI	Scaldasole - PV	Sellano - PG	Serrenti - CA
Santo Stino di Livenza - VE	Scalea - CS	Sellero - BS	Serni - NU
Santomenna - SA	Scalenghe - TO	Sellia - CZ	Serrone - FR
Santopadre - FR	Scaletta Zanclea - ME	Sellia Marina - CZ	Serrungarina - PU
Santorso - VI	Scampitella - AV	Selva dei Molini - BZ	Sersale - CZ
Santu Lussurgiu - OR	Scandale - KR	Selva di Cadore - BL	Servigliano - AP
Sanza - SA	Scandiano - RE	Selva di Progno - VR	Sessa Aurunca - CE
Sanzeno - TN	Scandicci - FI	Selva di Val Gardena - BZ	Sessa Cilento - SA
Saonara - PD	Scandolara Ravara - CR	Selvazzano Dentro - PD	Sessame - AT
Saponara - ME	Scandolara Ripa d'Oglio - CR	Selve Marcone - BI	Sessano del Molise - IS
Sappada - BL	Scandriglia - RI	Selvino - BG	Sesta Godano - SP
Sapri - SA	Scanno - AQ	Semestene - SS	Sestino - AR
Saracena - CS	Scano di Montiferro - OR	Semiana - PV	Sesto - BZ
Saracinesco - RM	Scansano - GR	Seminara - RC	Sesto al Reghena - PN
Sarcedo - VI	Scanzano Jonico - MT	Semproniano - GR	Sesto ed Uniti - CR
Sarconi - PZ	Scanzorosciate - BG	Senago - MI	Sesto Calende - VA
Sardara - CA	Scapoli - IS	Senale-San Felice - BZ	Sesto Campano - IS
Sardigliano - AL	Scarlino - GR	Senales - BZ	Sesto Fiorentino - FI
Sarego - VI	Scarmagno - TO	Seneghe - OR	Sesto San Giovanni - MI
Sarentino - BZ	Scarnafigi - CN	Senerchia - AV	Sestola - MO
Sarezzano - AL	Scarperia - FI	Senigra - BS	Sestri Levante - GE
Sarezzo - BS	Scena - BZ	Senigallia - AN	Sestriere - TO
Sarmato - PC	Scerni - CH	Senis - OR	Sestu - CA
Sarmede - TV	Scheggia e Pascelupo - PG	Senise - PZ	Settaia - MI
Sarmano - MC		Senna Comasco - CO	Settefrati - FR

(a) Cfr. nota a pag. 160.

Tavola B segue - Elenco alfabetico dei Comuni e relative province di appartenenza (a). Anno 2001

Settime - AT	Solagna - VI	Soveria Simeri - CZ	Stintino - SS
Settimo Milanese - MI	Solarino - SR	Soverzene - BL	Stio - SA
Settimo Rottaro - TO	Solaro - MI	Sovicille - SI	Stomara - FG
Settimo San Pietro - CA	Solarolo - RA	Sovico - MI	Stomarella - FG
Settimo Torinese - TO	Solarolo Rainerio - CR	Sovizzo - VI	Storo - TN
Settimo Vittone - TO	Solarussa - OR	Sovramonte - BL	Stra - VE
Settingiano - CZ	Solbiate - CO	Sozzago - NO	Stradella - PV
Setzu - CA	Solbiate Arno - VA	Spadafora - ME	Strambinello - TO
Seui - NU	Solbiate Olona - VA	Spadola - VV	Strambino - TO
Seulo - NU	Soldano - IM	Sparanise - CE	Strangolagalli - FR
Seveso - MI	Sotemini - CA	Sparone - TO	Stregna - UD
Sezzadio - AL	Solero - AL	Specchia - LE	Strembo - TN
Sezze - LT	Solesino - PD	Spello - PG	Stresa - VB
Sfruz - TN	Soletto - LE	Spera - TN	Strevi - AL
Sgonico - TS	Solferino - MN	Sperlinga - EN	Striano - NA
Sgurgola - FR	Soliera - MO	Sperlonga - LT	Strigno - TN
Siamaggiore - OR	Solignano - PR	Sperone - AV	Strona - BI
Siamanna - OR	Solofra - AV	Spessa - PV	Stroncone - TR
Siano - SA	Solonghella - AL	Spezzano della Sila - CS	Strongoli - KR
Siapiccia - OR	Solopaca - BN	Spezzano Albanese - CS	Stroppiana - VC
Sicignano degli Alburni - SA	Solto Collina - BG	Spezzano Piccolo - CS	Stroppo - CN
Siculiana - AG	Solza - BG	Spiazzo - TN	Strozza - BG
Siddi - CA	Somaglia - LO	Spigno Monferrato - AL	Sturmo - AV
Siderno - RC	Somano - CN	Spigno Saturnia - LT	Suardi - PV
Siena - SI	Somma Lombardo - VA	Spilamberto - MO	Subbiano - AR
Sigillo - PG	Somma Vesuviana - NA	Spilimbergo - PN	Subiaco - RM
Signa - FI	Sommacampagna - VR	Spilinga - VV	Succivo - CE
Silandro - BZ	Sommariva del Bosco - CN	Spinadesco - CR	Sueglio - LC
Silanus - NU	Sommariva Perno - CN	Spinazzola - BA	Suelli - CA
Silea - TV	Sommatino - CL	Spinea - VE	Suglio - LC
Siligo - SS	Sommo - PV	Spineda - CR	Suisio - BG
Siliqua - CA	Sona - VR	Spinete - CB	Sulbiate - MI
Silius - CA	Soncino - CR	Spineto Scivvia - AL	Sulmona - AQ
Sillano - LU	Sondalo - SO	Spinetoli - AP	Sulzano - BS
Sillavengo - NO	Sondrio - SO	Spino d'Adda - CR	Sumirago - VA
Silvano d'Orba - AL	Songavazzo - BG	Spinone al Lago - BG	Summonte - AV
Silvano Pietra - PV	Sonico - BS	Spinoso - PZ	Suni - NU
Silvi - TE	Sonnino - LT	Spirano - BG	Suno - NO
Simala - OR	Soprana - BI	Spoletto - PG	Supersano - LE
Simaxis - OR	Sora - FR	Spoltore - PE	Supino - FR
Simbario - VV	Soraga - TN	Spongano - LE	Surano - LE
Simeri Crichi - CZ	Soragna - PR	Spormaggiore - TN	Surbo - LE
Sinagra - ME	Sorano - GR	Sporminore - TN	Susa - TO
Sinalunga - SI	Sorbo San Basile - CZ	Spotorno - SV	Susegana - TV
Sindia - NU	Sorbo Serpico - AV	Spresiano - TV	Sustinate - MN
Sini - OR	Sorbolo - PR	Spriana - SO	Sutera - CL
Sinio - CN	Sordevolo - BI	Squillace - CZ	Sutri - VT
Siniscola - NU	Sordio - LO	Squinzano - LE	Sutrio - UD
Sinnai - CA	Soresina - CR	Staffolo - AN	Suvereto - LI
Sinopoli - RC	Sorgà - VR	Stagno Lombardo - CR	Suzzara - MN
Siracusa - SR	Sorgono - NU	Staiti - RC	
Sirignano - AV	Sori - GE	Staletti - CZ	T
Siris - OR	Sorianello - VV	Stanghella - PD	Taceno - LC
Sirmione - BS	Soriano nel Cimino - VT	Staranzano - GO	Tadasuni - OR
Sirolo - AN	Soriano Calabro - VV	Statte - TA	Taggia - IM
Sirone - LC	Sorico - CO	Stazzano - AL	Tagliacozzo - AQ
Siror - TN	Soriso - NO	Stazzema - LU	Taglio di Po - RO
Sirtori - LC	Sorisole - BG	Stazzona - CO	Tagliolo Monferrato - AL
Sissa - PR	Sormano - CO	Stefanaconi - VV	Taibon Agordino - BL
Siurgus Donigala - CA	Sorradile - OR	Stella - SV	Taino - VA
Siziano - PV	Sorrento - NA	Stella Cilento - SA	Taio - TN
Sizzano - NO	Sorso - SS	Stellanello - SV	Taipana - UD
Studerno - BZ	Sortino - SR	Stelvio - BZ	Talamello - PU
Smarano - TN	Sospiro - CR	Stenico - TN	Talamona - SO
Smerillo - AP	Sospirolo - BL	Stematia - LE	Talana - NU
Soave - VR	Sossano - VI	Stezzano - BG	Taleggio - BG
Socchieve - UD	Sostegno - BI	Stia - AR	Talla - AR
Soddi - OR	Sotto il Monte Giovanni XXIII - BG	Stienta - RO	Talmassons - UD
Sogliano al Rubicone - FC	Sover - TN	Stigliano - MT	Tambre - BL
Sogliano Cavour - LE	Soverato - CZ	Stignano - RC	Taormina - ME
Soglio - AT	Sovere - BG	Stilo - RC	Tapogliano - UD
Soiano del Lago - BS	Soveria Mannelli - CZ	Stimigliano - RI	

(a) Cfr. nota a pag. 160.

Tavola B segue - Elenco alfabetico dei Comuni e relative province di appartenenza (a). Anno 2001

Tarano - RI	Terrassa Padovana - PD	Torgnon - AO	Tortona - AL
Taranta Peligna - CH	Terravecchia - CS	Torino - TO	Tortora - CS
Tarantasca - CN	Terrazzo - VR	Torino di Sangro - CH	Tortorella - SA
Taranto - TA	Terres - TN	Toritto - BA	Tortoreto - TE
Tarcento - UD	Tericciola - PI	Torlino Vimercati - CR	Tortorici - ME
Tarquinia - VT	Teruggia - AL	Tomaco - NO	Torviscosa - UD
Tarsia - CS	Tertenia - NU	Tomareccio - CH	Toscolano-Maderno - BS
Tartano - SO	Terzigno - NA	Tomata - CR	Tossicia - TE
Tarvisio - UD	Terzo - AL	Tomimparte - AQ	Tovo di Sant'Agata - SO
Tarzo - TV	Terzo d'Aquileia - UD	Tomo - CO	Tovo San Giacomo - SV
Tassarolo - AL	Terzolas - TN	Tomolo - PR	Trabia - PA
Tassullo - TN	Terzorio - IM	Toro - CB	Tradate - VA
Taurano - AV	Tesero - TN	Torpè - NU	Tramatza - OR
Taurasi - AV	Tesimo - BZ	Torraca - SA	Trambileno - TN
Taurianova - RC	Tessennano - VT	Torralba - SS	Tramonti - SA
Taurisano - LE	Testico - SV	Torrazza Coste - PV	Tramonti di Sopra - PN
Tavagnacco - UD	Teti - NU	Torrazza Piemonte - TO	Tramonti di Sotto - PN
Tavagnasco - TO	Teulada - CA	Torrazzo - BI	Tramutola - PZ
Tavarnelle Val di Pesa - FI	Teverola - CE	Torre d'Arese - PV	Trana - TO
Tavazzano con Villavesco - LO	Tezze sul Brenta - VI	Torre d'Isola - PV	Trani - BA
Tavenna - CB	Thiene - VI	Torre de' Busi - LC	Transacqua - TN
Taverna - CZ	Thiesi - SS	Torre de' Negri - PV	Traona - SO
Tavernerio - CO	Tiana - NU	Torre de' Passeri - PE	Trapani - TP
Tavernola Bergamasca - BG	Tiamo di Sopra - TN	Torre de' Picenardi - CR	Trappeto - PA
Tavernole sul Mella - BS	Tiamo di Sotto - TN	Torre de' Roveri - BG	Trarego Viggiona - VB
Taviano - LE	Ticengo - CR	Torre del Greco - NA	Trasacco - AQ
Tavigliano - BI	Ticineto - AL	Torre di Mosto - VE	Trasaghis - UD
Tavoletto - PU	Tiggiano - LE	Torre di Ruggiero - CZ	Trasquera - VB
Tavullia - PU	Tiglieto - GE	Torre di Santa Maria - SO	Tratalias - CA
Teana - PZ	Tigliole - AT	Torre Annunziata - NA	Trausella - TO
Teano - CE	Tignale - BS	Torre Beretti e Castellaro - PV	Travacò Siccomario - PV
Teggianno - SA	Tinnura - NU	Torre Boldone - BG	Travagliato - BS
Teglio - SO	Tione degli Abruzzi - AQ	Torre Bormida - CN	Travedona-Monate - VA
Teglio Veneto - VE	Tione di Trento - TN	Torre Cajetani - FR	Traversella - TO
Telese Terme - BN	Tirano - SO	Torre Canavese - TO	Traversetolo - PR
Telgate - BG	Tires - BZ	Torre Le Nocelle - AV	Traves - TO
Telti - SS	Tiriolo - CZ	Torre Mondovì - CN	Travesio - PN
Telve - TN	Tirolo - BZ	Torre Orsaia - SA	Travo - PC
Telve di Sopra - TN	Tissi - SS	Torre Pallavicina - BG	Trebaseleghe - PD
Tempio Pausania - SS	Tito - PZ	Torre Pellice - TO	Trebisacce - CS
Temù - BS	Tivoli - RM	Torre San Giorgio - CN	Trecasali - PR
Tenna - TN	Tizzano Val Parma - PR	Torre San Patrizio - AP	Trecase - NA
Tenno - TN	Toano - RE	Torre Santa Susanna - BR	Trecastagni - CT
Teolo - PD	Tocco da Casauria - PE	Torreano - UD	Trecate - NO
Teor - UD	Tocco Caudio - BN	Torrebelvicchio - VI	Trecchina - PZ
Teora - AV	Toceno - VB	Torrebruna - CH	Trecenta - RO
Teramo - TE	Todi - PG	Torrebuso - BN	Tredozio - FC
Terdobbiate - NO	Toffia - RI	Torreglia - PD	Treglio - CH
Terelle - FR	Toirano - SV	Torregrotta - ME	Tregnago - VR
Terento - BZ	Tolentino - MC	Torremaggiore - FG	Treia - MC
Terenzo - PR	Tolfa - RM	Torrenova - ME	Treiso - CN
Tergu - SS	Tollegno - BI	Torresina - CN	Tremenico - LC
Terlago - TN	Tollo - CH	Torretta - PA	Tremestieri Etno - CT
Terlano - BZ	Tolmezzo - UD	Torrevecchia Pia - PV	Tremezzo - CO
Terlizzi - BA	Tolve - PZ	Torrevecchia Teatina - CH	Tremosine - BS
Terme Vigliatore - ME	Tombolo - PD	Torri del Benaco - VR	Trenta - CS
Termeno sulla strada del vino - BZ	Ton - TN	Torri di Quartesolo - VI	Trentinara - SA
Termini Imerese - PA	Tonadico - TN	Torri in Sabina - RI	Trento - TN
Termoli - CB	Tonara - NU	Torriana - RN	Trentola-Ducenta - CE
Ternate - VA	Tonco - AT	Torricella - TA	Trenzano - BS
Termengo - BI	Tonengo - AT	Toricella del Pizzo - CR	Treppo Carnico - UD
Terzi - TR	Tonezza del Cimone - VI	Toricella in Sabina - RI	Treppo Grande - UD
Terno d'Isola - BG	Tora e Picilli - CE	Toricella Peligna - CH	Trepuzzi - LE
Terracina - LT	Torano Castello - CS	Toricella Sicura - TE	Trequanda - SI
Terragnolo - TN	Torano Nuovo - TE	Toricella Verzate - PV	Tres - TN
Terratba - OR	Torbole Casaglia - BS	Torriglia - GE	Tresana - MS
Terranova da Sibari - CS	Torcegno - TN	Torricella - TA	Trescore Balneario - BG
Terranova dei Passerini - LO	Torchiaro - SA	Torricella - TA	Trescore Cremasco - CR
Terranova di Pollino - PZ	Torchiarolo - BR	Torricella - TA	Tresigallo - FE
Terranova Sappo Minulio - RC	Torella dei Lombardi - AV	Torricella - TA	Tresivio - SO
Terranuova Bracciolini - AR	Torella del Sannio - CB	Torricella - TA	Tresnuraghes - OR
Terrasini - PA	Torgiano - PG	Torricella - TA	Trevenzuolo - VR

(a) Cfr. nota a pag. 160.

Tavola B segue - Elenco alfabetico dei Comuni e relative province di appartenenza (a). Anno 2001

Trevi - PG	Tusa - ME	Valdengo - BI	Valsavarenche - AO
Trevi nel Lazio - FR	Tuscania - VT	Valdenice - TP	Valsecca - BG
Trevico - AV		Valdidentro - SO	Valsinni - MT
Treviglio - BG	U	Valdieri - CN	Valsolda - CO
Trevignano - TV		Valdina - ME	Valstagna - VI
Trevignano Romano - RM	Ubiale Clanezzo - BG	Valdisotto - SO	Valstrona - VB
Treville - AL	Uboldo - VA	Valdobbiadene - TV	Valtopina - PG
Treviolo - BG	Ucria - ME	Valduggia - VC	Valtorta - BG
Treviso - TV	Udine - UD	Valeggio - PV	Valtourcenche - AO
Treviso Bresciano - BS	Ugento - LE	Valeggio sul Mincio - VR	Valva - SA
Trezzano sul Naviglio - MI	Uggiano la Chiesa - LE	Valentano - VT	Valvasone - PN
Trezzano Rosa - MI	Uggiate-Trevano - CO	Valenza - AL	Valverde - CT
Trezzo sull'Adda - MI	Ulià Tirso - OR	Valenzano - BA	Valverde - PV
Trezzo Tinella - CN	Ulassai - NU	Valera Fratta - LO	Valvestino - BS
Trezzone - CO	Ultimo - BZ	Valfabbrica - PG	Vandoies - BZ
Tribano - PD	Umbertide - PG	Valfenera - AT	Vanzaghello - MI
Tribiano - MI	Umbriatico - KR	Valforiana - TN	Vanzago - MI
Tribogna - GE	Urago d'Oglio - BS	Valfurva - SO	Vanzone con San Carlo - VB
Tricarico - MT	Uras - OR	Valganna - VA	Vaprio d'Adda - MI
Tricase - LE	Urbana - PD	Valgioie - TO	Vaprio d'Agogna - NO
Tricerro - VC	Urbania - PU	Valgoglio - BG	Varallo - VC
Tricesimo - UD	Urbe - SV	Valgrana - CN	Varallo Pombia - NO
Trichiana - BL	Urbino - PU	Valgreghentino - LC	Varano de' Melegari - PR
Triei - NU	Urbisaglia - MC	Valgrisenche - AO	Varano Borghi - VA
Trieste - TS	Urgnano - BG	Valguamera Caropepe - EN	Varapodio - RC
Triggiano - BA	Uri - SS	Vallada Agordina - BL	Varazze - SV
Trigolo - CR	Ururi - CB	Vallanzengo - BI	Varco Sabino - RI
Trinità d'Agultu e Vignola - SS	Urzulei - NU	Vallarsa - TN	Varedo - MI
Trinità - CN	Uscio - GE	Vallata - AV	Varena - TN
Trinitapoli - FG	Usellus - OR	Valle dell'Angelo - SA	Varenna - LC
Trino - VC	Usini - SS	Valle di Cadore - BL	Varese - VA
Triora - IM	Usmate Velate - MI	Valle di Casies - BZ	Varese Ligure - SP
Tripi - ME	Ussana - CA	Valle di Maddaloni - CE	Varisella - TO
Trisobbio - AL	Ussaramanna - CA	Valle Agricola - CE	Varmo - UD
Trissino - VI	Ussassai - NU	Valle Aurina - BZ	Varna - BZ
Triuggio - MI	Usseaux - TO	Valle Castellana - TE	Varsi - PR
Trivento - CB	Usseglio - TO	Valle Lomellina - PV	Varzi - PV
Trivero - BI	Ussita - MC	Valle Mosso - BI	Varzo - VB
Trivigliano - FR	Ustica - PA	Valle Salimbene - PV	Vas - BL
Trivignano Udinese - UD	Uta - CA	Valle San Nicolao - BI	Vasanello - VT
Trivigno - PZ	Uzzano - PT	Vallebona - IM	Vasia - IM
Trivolzio - PV		Vallecorsa - FR	Vasto - CH
Trodene - BZ	V	Vallecrosia - IM	Vastogirardi - IS
Trofarello - TO		Valledoimo - PA	Vattaro - TN
Troia - FG	Vaccarizzo Albanese - CS	Valledoria - SS	Vauda Canavese - TO
Troina - EN	Vacone - RI	Vallefionta - CZ	Vazzano - VV
Tromello - PV	Vacri - CH	Vallelonga - VV	Vazzola - TV
Trontano - VB	Vadena - BZ	Vallelunga Pratameno - CL	Vecchiano - PI
Tronzano Lago Maggiore - VA	Vado Ligure - SV	Vallemaio - FR	Vedano al Lambro - MI
Tronzano Vercellese - VC	Vaglio Sotto - LU	Vallepietra - RM	Vedano Olona - VA
Tropea - VV	Vaglia - FI	Vallerano - VT	Veddasca - VA
Trovo - PV	Vaglio Basilicata - PZ	Vallermosta - CA	Vedelago - TV
Truccazzano - MI	Vaglio Serra - AT	Vallerotonda - FR	Vedeseta - BG
Tubre - BZ	Vaiano - PO	Vallesaccarda - AV	Veduggio con Colzano - MI
Tuenno - TN	Vaiano Cremasco - CR	Valleve - BG	Veggiano - PD
Tufara - CB	Vaie - TO	Valli del Pasubio - VI	Veglie - LE
Tuffillo - CH	Vailate - CR	Vallinfreda - RM	Veglio - BI
Tufino - NA	Vairano Patenora - CE	Vallio Terme - BS	Veiano - VT
Tufo - AV	Vajont - PN	Vallo della Lucania - SA	Veleso - CO
Tuglie - LE	Val della Torre - TO	Vallo di Nera - PG	Vellezzo Lomellina - PV
Tuli - CA	Val di Nizza - PV	Vallo Torinese - TO	Velletri - RM
Tula - SS	Val di Vize - BZ	Valloriate - CN	Vellezzo Bellini - PV
Tuoro sul Trasimeno - PG	Val Masino - SO	Valmaccra - AL	Velo d'Astico - VI
Turania - RI	Val Rezzo - CO	Valmadrera - LC	Velo Veronese - VR
Turano Lodigiano - LO	Valbondione - BG	Valmaia - CN	Velturmo - BZ
Turate - CO	Valbrembo - BG	Valmontone - RM	Venafrò - IS
Turbigo - MI	Valbrenna - GE	Valmorea - CO	Venaria Reale - TO
Turi - BA	Valbrona - CO	Valmozzola - PR	Venarotta - AP
Turri - CA	Valda - TN	Valnegra - BG	Venasca - CN
Turriaco - GO	Valdagno - VI	Valpelline - AO	Venaus - TO
Turrialgiani - PE	Valdaora - BZ	Valperga - TO	Vendone - SV
Tursi - MT	Valdastico - VI	Valprato Soana - TO	Vendrognò - LC

(a) Cfr. nota a pag. 160.

Tavola B segue - Elenco alfabetico dei Comuni e relative province di appartenenza (a). Anno 2001

Venegono Inferiore - VA	Vezzano Ligure - SP	Villa Agnedo - TN	Villanova Monferrato - AL
Venegono Superiore - VA	Vezzi Portio - SV	Villa Bartolomea - VR	Villanova Monteleone - SS
Venetico - ME	Viadana - MN	Villa Basiliica - LU	Villanova Solaro - CN
Venezia - VE	Viadanica - BG	Villa Biscossi - PV	Villanova Truschedu - OR
Veniano - CO	Viagrande - CT	Villa Carcina - BS	Villanova Tulo - NU
Venosa - PZ	Viale - AT	Villa Castelli - BR	Villanovafornu - CA
Venticano - AV	Vialfrè - TO	Villa Celiera - PE	Villanovafranca - CA
Ventimiglia - IM	Viano - RE	Villa Collemandina - LU	Villanterio - PV
Ventimiglia di Sicilia - PA	Viareggio - LU	Villa Cortese - MI	Villanuova sul Clisi - BS
Ventotene - LT	Vianigi - AT	Villa Estense - PD	Villarperuccio - CA
Venzzone - UD	Vibo Valentia - VV	Villa Faraldi - IM	Villapiana - CS
Verano - BZ	Vibonati - SA	Villa Guardia - CO	Villaputzu - CA
Verano Brianza - MI	Vicalvi - FR	Villa Lagarina - TN	Villar Dora - TO
Verbania - VB	Vicari - PA	Villa Latina - FR	Villar Focchiaro - TO
Verbicaro - CS	Vicchio - FI	Villa Litemo - CE	Villar Pellice - CO
Vercana - CO	Vicenza - VI	Villa Minozzo - RE	Villar Perosa - TO
Verceia - SO	Vico del Gargano - FG	Villa Poma - MN	Villar San Costanzo - CN
Vercelli - VC	Vico nel Lazio - FR	Villa Rendena - TN	Villarbasse - TO
Vercurago - LC	Vico Canavese - TO	Villa San Secondo - AT	Villarboit - VC
Verdellino - BG	Vico Equense - NA	Villa San Giovanni - RC	Villareggia - TO
Verdello - BG	Vicoforte - CN	Villa San Giovanni in Tuscia - VT	Villaricca - NA
Verderio Inferiore - LC	Vicoli - PE	Villa San Pietro - CA	Villaromagnano - AL
Verderio Superiore - LC	Vicolungo - NO	Villa Sant'Angelo - AQ	Villarsa - EN
Verduno - CN	Vicopisano - PI	Villa Sant'Antonio - OR	Villasalto - CA
Vergato - BO	Vicovaro - RM	Villa Santa Lucia - FR	Villasanta - MI
Vergemoli - LU	Viddalba - SS	Villa Santa Lucia degli Abruzzi - AQ	Villasimius - CA
Verghereto - FC	Vidigulfo - PV	Villa Santa Maria - CH	Villasor - CA
Vergiate - VA	Vidor - TV	Villa Santina - UD	Villaspeciosa - CA
Vermezzo - MI	Vidracco - TO	Villa Santo Stefano - FR	Villastellone - TO
Vermiglio - TN	Vieste - FG	Villa Verde - OR	Villata - VC
Vernante - CN	Vietri di Potenza - PZ	Villa Vicentina - UD	Villaurbana - OR
Vernasca - PC	Vietri sul Mare - SA	Villabassa - BZ	Villavallelonga - AQ
Vernate - MI	Viganella - VB	Villabate - PA	Villaverla - VI
Vermazza - SP	Vigano San Martino - BG	Villachiarra - BS	Villeneuve - AO
Vernio - PO	Viganò - LC	Villacidro - CA	Villesse - GO
Vernole - LE	Vigarano Mainarda - FE	Villadeati - AL	Villetta Barrea - AQ
Verolanuova - BS	Vigasio - VR	Villadose - RO	Villette - VB
Verolavecchia - BS	Vigevano - PV	Villadossola - VB	Villimpenta - MN
Verolengo - TO	Viggianello - PZ	Villafalletto - CN	Villongo - BG
Veroli - FR	Viggiano - PZ	Villafranca d'Asti - AT	Villorba - TV
Verona - VR	Viggiù - VA	Villafranca di Verona - VR	Viminese - RM
Veronella - VR	Vighizzolo d'Este - PD	Villafranca in Lunigiana - MS	Vimercate - MI
Verrayes - AO	Vigliano d'Asti - AT	Villafranca Padovana - PD	Vimodrone - MI
Verres - AO	Vigliano Biellese - BI	Villafranca Piemonte - TO	Vinadio - CN
Verretto - PV	Vignale Monferrato - AL	Villafranca Sicula - AG	Vinchiatturo - CB
Verrone - BI	Vignanello - VT	Villafranca Tirrena - ME	Vinchio - AT
Verrua Po - PV	Vignate - MI	Villafrati - PA	Vinci - FI
Verrua Savoia - TO	Vignola - MO	Villaga - VI	Vinovo - TO
Vertemate con Minoprio - CO	Vignola-Falesina - TN	Villagrande Strisaili - NU	Vinzaglio - NO
Vertova - BG	Vignole Borbera - AL	Villalago - AQ	Viola - CN
Verucchio - RN	Vignolo - CN	Villaiba - CL	Vione - BS
Veruno - NO	Vignone - VB	Villalfonsina - CH	Vipiteno - BZ
Vervio - SO	Vigo di Cadore - BL	Villalvernia - AL	Viriglio - MN
Vervò - TN	Vigo di Fassa - TN	Villamagna - CH	Virte Piemonte - TO
Verzegnis - UD	Vigo Rendena - TN	Villamaia - AV	Visano - BS
Verzino - KR	Vigodarzere - PD	Villamar - CA	Vische - TO
Verzuolo - CN	Vigolo - BG	Villamarzana - RO	Visciano - NA
Vescovana - PD	Vigolo Vattaro - TN	Villamassargia - CA	Visco - UD
Vescovato - CR	Vigolzone - PC	Villamiroglio - AL	Visone - AL
Vesime - AT	Vigone - TO	Villandro - BZ	Visso - MC
Vespolate - NO	Vigonovo - VE	Villanova d'Albenga - SV	Vistarino - PV
Vessalico - IM	Vigonza - PD	Villanova d'Ardenghi - PV	Vistrorio - TO
Vestenanova - VR	Viguzzolo - AL	Villanova d'Asti - AT	Vita - TP
Vestignè - TO	Villa d'Adda - BG	Villanova del Battista - AV	Viterbo - VT
Vestone - BS	Villa d'Almè - BG	Villanova del Ghebbo - RO	Viticuso - FR
Vestreno - LC	Villa d'Ogna - BG	Villanova del Sillaro - LO	Vito d'Asio - PN
Vetralla - VT	Villa del Bosco - BI	Villanova di Camposampiero - PD	Vitorchiano - VT
Vetto - RE	Villa del Conte - PD	Villanova sull'Arda - PC	Vittoria - RG
Vezza d'Alba - CN	Villa di Briano - CE	Villanova Biellese - BI	Vittorio Veneto - TV
Vezza d'Oglio - BS	Villa di Chiavenna - SO	Villanova Canavese - TO	Vittorito - AQ
Vezzano - TN	Villa di Serio - BG	Villanova Marchesana - RO	Vittuone - MI
Vezzano sul Crostolo - RE	Villa di Tirano - SO	Villanova Mondovi - CN	Vitulano - BN

(a) Cfr. nota a pag. 160.

Tavola B segue - Elenco alfabetico dei Comuni e relative province di appartenenza (a). Anno 2001

Vitulazio - CE	Volpiano - TO	Zapponeta - FG	Zimella - VR
Viù - TO	Volta Mantovana - MN	Zavattarello - PV	Zimone - BI
Vivaro - PN	Voltaggio - AL	Zeccone - PV	Zinasco - PV
Vivaro Romano - RM	Voltago Agordino - BL	Zeddiani - OR	Zoagli - GE
Viverone - BI	Volterra - PI	Zelbio - CO	Zocca - MO
Vizzini - CT	Voltido - CR	Zelo Buon Persico - LO	Zogno - BG
Vizzola Ticino - VA	Volturara Appula - FG	Zelo Surigone - MI	Zola Predosa - BO
Vizzolo Predabissi - MI	Volturara Irpina - AV	Zeme - PV	Zoldo Alto - BL
Vo - PD	Volturno - FG	Zenevredo - PV	Zollino - LE
Vobarno - BS	Volvera - TO	Zenson di Piave - TV	Zone - BS
Vobbia - GE	Vottignasco - CN	Zerba - PC	Zoppè di Cadore - BL
Vocca - VC		Zerbo - PV	Zoppola - PN
Vodo Cadore - BL	Z	Zerbolò - PV	Zovencedo - VI
Voghera - PV		Zerfaliu - OR	Zubiena - BI
Voghiera - FE	Zaccanopoli - VV	Zeri - MS	Zuccarello - SV
Vogogna - VB	Zafferana Etnea - CT	Zermeghedo - VI	Zuclo - TN
Volano - TN	Zagarise - CZ	Zero Branco - TV	Zugliano - VI
Volla - NA	Zagarolo - RM	Zevio - VR	Zuglio - UD
Volongo - CR	Zambana - TN	Ziano di Fiemme - TN	Zumaglia - BI
Volpago del Montello - TV	Zambrone - VV	Ziano Piacentino - PC	Zumpano - CS
Volpara - PV	Zandobbio - BG	Zibello - PR	Zungoli - AV
Volpedo - AL	Zané - VI	Zibido San Giacomo - MI	Zungri - VV
Volpeglino - AL	Zanica - BG	Zignago - SP	

(a) Cfr. nota a pag. 160.

MODELLI DI RILEVAZIONE



Spedire entro il 15 novembre 2001 a:
ISTAT -
DCCE/A
Via A. Ravà, 150 - 00142 Roma

IL MODELLO PUÒ ESSERE INVIATO ANCHE VIA INTERNET <http://modem.istat.it>
In caso di invio telematico del modello NON inviare la copia cartacea

Per chiarimenti contattare: DCCE/A - Tel. 06.59524391 Fax 06.5943011

MOVIMENTO E CALCOLO DELLA POPOLAZIONE RESIDENTE ANNO 2001: 1° gennaio - 20 ottobre

PROVINCIA _____
COD. _____

COMUNE _____
COD. _____

	M	F	MF
1. POPOLAZIONE RESIDENTE AL 1° GENNAIO 2001 (vedi avvertenze)			
2. NATI VIVI			
2.1 Nel Comune _____			
2.2 In altro Comune _____			
2.3 All'estero da persone iscritte in anagrafe _____			
2.4 TOTALE nati vivi _____			
3. MORTI			
3.1 Nel Comune _____			
3.2 In altro Comune (atti trascritti) _____			
3.3 All'estero ed iscritti in anagrafe (atti trascritti) _____			
3.4 TOTALE morti _____			
4. DIFFERENZA TRA NATI E MORTI (±) _____			
5. ISCRITTI			
5.1 Provenienti da altri Comuni _____			
5.2 Provenienti dall'estero _____			
5.3 Altri _____			
5.4 TOTALE iscritti _____			
6. CANCELLATI			
6.1 Per altri Comuni _____			
6.2 Per l'estero _____			
6.3 Altri _____			
6.4 TOTALE cancellati _____			
7. DIFFERENZA TRA ISCRITTI E CANCELLATI (±) _____			
8. INCREMENTO O DECREMENTO (punto 4 ± punto 7) _____			
9. UNITÀ DA AGGIUNGERE O DA SOTTRARRE A SEGUITO DI VARIAZIONI TERRITORIALI (±) _____			
10. POPOLAZIONE RESIDENTE AL 20 OTTOBRE 2001 (punto 1 ± punti 8 e 9) _____			
SCHEDA ANAGRAFICHE AL 20 OTTOBRE 2001			
11. SCHEDE INDIVIDUALI RELATIVE A TUTTI I RESIDENTI NEL COMUNE (MOD. AP/5) _____			
12. N° FAMIGLIE ANAGRAFICHE (MOD. AP/6) _____			
13. N° CONVIVENZE: AD ES. CONVENTI, CASERME, CASE DI RIPOSO, ECC. (MOD. AP/6A) _____			

(indicare il numero telefonico del Comune)

IL SINDACO

PER IL RILASCIO DI CERTIFICATI ANAGRAFICI È IMPIEGATO UN ELABORATORE ELETTRONICO (ANCHE SE IN CONSORZIO CON ALTRI COMUNI O ENTI) _____ SÌ _____ NO

COPIA DA TRASMETTERE DIRETTAMENTE ALL'ISTAT (DCCE/A)



AVVERTENZE - L'ammontare della popolazione residente al 1° gennaio 2001 (punto 1. del presente modello) è pari a quello calcolato al 31 dicembre 2000. I dati di cui sopra non possono essere modificati; eventuali divergenze devono essere segnalate con nota allegata al modello stesso.



Spedire entro il 15 gennaio 2002 a:

 ISTAT
 DCCE/A
 Via A. Ravà, 150 - 00142 Roma

IL MODELLO PUÒ ESSERE INVIATO ANCHE VIA INTERNET <http://modem.istat.it>
In caso di invio telematico del modello NON inviare la copia cartacea

Per chiarimenti contattare: DCCE/A - Tel. 06.59524391 Fax 06.5943011

MOVIMENTO E CALCOLO DELLA POPOLAZIONE RESIDENTE ANNO 2001: 21 ottobre - 31 dicembre

 PROVINCIA _____
 COD. _____

 COMUNE _____
 COD. _____

	M	F	MF
1. POPOLAZIONE RESIDENTE AL 21 OTTOBRE 2001 (vedi avvertenze)			
2. NATI VIVI			
2.1 Nel Comune _____			
2.2 In altro Comune _____			
2.3 All'estero da persone iscritte in anagrafe _____			
2.4 TOTALE nati vivi _____			
3. MORTI			
3.1 Nel Comune _____			
3.2 In altro Comune (atti trascritti) _____			
3.3 All'estero ed iscritti in anagrafe (atti trascritti) _____			
3.4 TOTALE morti _____			
4. DIFFERENZA TRA NATI E MORTI (\pm) _____			
5. ISCRITTI			
5.1 Provenienti da altri Comuni _____			
5.2 Provenienti dall'estero _____			
5.3 Altri _____			
5.4 TOTALE iscritti _____			
6. CANCELLATI			
6.1 Per altri Comuni _____			
6.2 Per l'estero _____			
6.3 Altri _____			
6.4 TOTALE cancellati _____			
7. DIFFERENZA TRA ISCRITTI E CANCELLATI (\pm) _____			
8. INCREMENTO O DECREMENTO (punto 4 \pm punto 7) _____			
9. UNITÀ DA AGGIUNGERE O DA SOTTRARRE A SEGUITO DI VARIAZIONI TERRITORIALI (\pm) _____			
10. POPOLAZIONE RESIDENTE AL 31 DICEMBRE 2001 (punto 1 \pm punti 8 e 9) _____			
SCHEDA ANAGRAFICHE AL 31 DICEMBRE 2001			
11. SCHEDA INDIVIDUALI RELATIVE A TUTTI I RESIDENTI NEL COMUNE (MOD. AP/5) _____			
12. N° FAMIGLIE ANAGRAFICHE (MOD. AP/6) _____			
13. N° CONVIVENZE: AD ES. CONVENTI, CASERME, CASE DI RIPOSO, ECC. (MOD. AP/6A) _____			

(indicare il numero telefonico del Comune)

IL SINDACO

 PER IL RILASCIO DI CERTIFICATI ANAGRAFICI È IMPIEGATO UN ELABORATORE ELETTRONICO (ANCHE SE IN CONSORZIO CON ALTRI COMUNI O ENTI) _____ SÌ _____ NO


COPIA DA TRASMETTERE DIRETTAMENTE ALL'ISTAT (DCCE/A)




Serie Annuari - Volumi pubblicati

Anno 2001

Decessi - Caratteristiche demografiche e sociali - anno 1998 n°7

Movimento migratorio della popolazione residente - Iscrizioni e cancellazioni anagrafiche - anno 1998 n°11 

Popolazione e movimento anagrafico dei comuni - anno 2000 n°13 

Cause di morte - anno 1998 n°14

I trattamenti pensionistici - anno 1999 n°5

I trattamenti pensionistici - anno 2000 n°6

Statistiche giudiziarie penali - anno 1999 n°8

Forze di lavoro - Media 2000 n°6

Statistiche della scuola media inferiore - anno scolastico 1997-98 n°11 

I consumi delle famiglie - anno 1998 n°5 

I consumi delle famiglie - anno 1999 n°6 

Statistiche culturali - anno 1998 n°40

Statistiche giudiziarie civili - anno 1999 n° 8

Statistiche dei trasporti - anno 1999 n°1


Finanza locale: entrate e spese dei bilanci consuntivi (comuni, province e regioni) - anno 1997 n°6

Contabilità nazionale - Tomo 1 - Conti economici nazionali - anni 1982-99 n°5

Lavoro e retribuzioni - anno 1999 n°5

Statistiche dei prezzi - anni 1995-1999 n°3

Statistiche dell'agricoltura - anno 1998 n°46

Commercio estero e attività internazionali delle imprese 2000 (2 volumi) n°3 


Anno 2002

Decessi - Caratteristiche demografiche e sociali - anno 1999 n° 8

Matrimoni, separazioni e divorzi - anno 1998 n° 11

Movimento migratorio della popolazione residente - Iscrizioni e cancellazioni anagrafiche - anno 1999 n° 12 

Matrimoni, separazioni e divorzi - anno 1999 n° 12

Popolazione e movimento anagrafico dei comuni - anno 2001 n°14 


Forze di lavoro - Media 2001 n°7

I consumi delle famiglie - anno 2000 n° 7 

I consumi delle famiglie - anno 2001 n° 8 

Statistiche giudiziarie penali - anno 2000 n° 9

Statistiche giudiziarie civili - anno 2000 n° 9

Statistiche delle scuole secondarie superiori - anno scolastico 1998-99 n° 10 

Cause di morte - anno 1999 n° 15

Statistiche culturali - anni 1999-2000 n° 41


Contabilità nazionale - Tomo 1 - Conti economici nazionali - anni 1970-2000 n° 6

Statistiche dei prezzi - anni 1996-2000 n° 4

Lavoro e retribuzioni - anno 2000 n° 6

Statistiche delle Amministrazioni pubbliche - anno 1999 n° 1

Statistiche dell'agricoltura - anno 1999 n°47

Commercio estero e attività internazionali delle imprese 2001 (2 volumi) n° 4 


Statistiche dei trasporti - anno 2000 n° 2

Statistiche ambientali n° 7

Anno 2003

Contabilità nazionale - Tomo 1 - Conti economici nazionali - anni 1970-2001 n° 7

 dati forniti su floppy

 dati forniti su cd-rom