

70

REPUBBLICA ITALIANA
ISTITUTO CENTRALE DI STATISTICA



POPOLAZIONE
E CIRCOSCRIZIONI AMMINISTRATIVE DEI COMUNI



- POPOLAZIONE RESIDENTE DEI COMUNI
CALCOLATA AL 31 DICEMBRE 1952-1954
- VARIAZIONI TERRITORIALI E DI NOME
NELLE CIRCOSCRIZIONI AMMINISTRATIVE
DAL 1° GENNAIO 1950 AL 31 DICEMBRE 1954



70 B

304.609 k5021/10V

ISTAT - Biblioteca	
Inventario S.B.N.	3649
Data	1999

I N D I C E

AVVERTENZE Pag. V

PARTE PRIMA

POPOLAZIONE RESIDENTE DEI COMUNI CALCOLATA AL 31 DICEMBRE 1952 - 1953 - 1954

<table style="width: 100%; border-collapse: collapse;"> <thead> <tr> <th style="text-align: left;">Prov. di</th> <th style="text-align: left;"></th> <th style="text-align: right;">Pag.</th> </tr> </thead> <tbody> <tr><td></td><td>Agrigento</td><td style="text-align: right;">3</td></tr> <tr><td>»</td><td>» Alessandria</td><td style="text-align: right;">3</td></tr> <tr><td>»</td><td>» Ancona</td><td style="text-align: right;">5</td></tr> <tr><td>»</td><td>» Aosta (Valle d')</td><td style="text-align: right;">6</td></tr> <tr><td>»</td><td>» Arezzo</td><td style="text-align: right;">6</td></tr> <tr><td>»</td><td>» Ascoli Piceno</td><td style="text-align: right;">7</td></tr> <tr><td>»</td><td>» Asti</td><td style="text-align: right;">8</td></tr> <tr><td>»</td><td>» Avellino</td><td style="text-align: right;">9</td></tr> <tr><td>»</td><td>» Bari</td><td style="text-align: right;">10</td></tr> <tr><td>»</td><td>» Belluno</td><td style="text-align: right;">11</td></tr> <tr><td>»</td><td>» Benevento</td><td style="text-align: right;">11</td></tr> <tr><td>»</td><td>» Bergamo</td><td style="text-align: right;">12</td></tr> <tr><td>»</td><td>» Bologna</td><td style="text-align: right;">15</td></tr> <tr><td>»</td><td>» Bolzano</td><td style="text-align: right;">15</td></tr> <tr><td>»</td><td>» Brescia</td><td style="text-align: right;">16</td></tr> <tr><td>»</td><td>» Brindisi</td><td style="text-align: right;">18</td></tr> <tr><td>»</td><td>» Cagliari</td><td style="text-align: right;">19</td></tr> <tr><td>»</td><td>» Caltanissetta</td><td style="text-align: right;">20</td></tr> <tr><td>»</td><td>» Campobasso</td><td style="text-align: right;">21</td></tr> <tr><td>»</td><td>» Caserta</td><td style="text-align: right;">22</td></tr> <tr><td>»</td><td>» Catania</td><td style="text-align: right;">23</td></tr> <tr><td>»</td><td>» Catanzaro</td><td style="text-align: right;">24</td></tr> <tr><td>»</td><td>» Chieti</td><td style="text-align: right;">25</td></tr> <tr><td>»</td><td>» Como</td><td style="text-align: right;">26</td></tr> <tr><td>»</td><td>» Cosenza</td><td style="text-align: right;">29</td></tr> <tr><td>»</td><td>» Cremona</td><td style="text-align: right;">30</td></tr> <tr><td>»</td><td>» Cuneo</td><td style="text-align: right;">32</td></tr> <tr><td>»</td><td>» Enna</td><td style="text-align: right;">34</td></tr> <tr><td>»</td><td>» Ferrara</td><td style="text-align: right;">34</td></tr> <tr><td>»</td><td>» Firenze</td><td style="text-align: right;">35</td></tr> <tr><td>»</td><td>» Foggia</td><td style="text-align: right;">35</td></tr> <tr><td>»</td><td>» Forlì</td><td style="text-align: right;">36</td></tr> <tr><td>»</td><td>» Frosinone</td><td style="text-align: right;">37</td></tr> <tr><td>»</td><td>» Genova</td><td style="text-align: right;">38</td></tr> <tr><td>»</td><td>» Gorizia</td><td style="text-align: right;">38</td></tr> <tr><td>»</td><td>» Grosseto</td><td style="text-align: right;">39</td></tr> <tr><td>»</td><td>» Imperia</td><td style="text-align: right;">39</td></tr> <tr><td>»</td><td>» L'Aquila</td><td style="text-align: right;">40</td></tr> <tr><td>»</td><td>» La Spezia</td><td style="text-align: right;">41</td></tr> <tr><td>»</td><td>» Latina</td><td style="text-align: right;">41</td></tr> <tr><td>»</td><td>» Lecce</td><td style="text-align: right;">42</td></tr> <tr><td>»</td><td>» Livorno</td><td style="text-align: right;">43</td></tr> <tr><td>»</td><td>» Lucca</td><td style="text-align: right;">43</td></tr> <tr><td>»</td><td>» Macerata</td><td style="text-align: right;">43</td></tr> <tr><td>»</td><td>» Mantova</td><td style="text-align: right;">44</td></tr> <tr><td>»</td><td>» Massa-Carrara</td><td style="text-align: right;">45</td></tr> </tbody> </table>	Prov. di		Pag.		Agrigento	3	»	» Alessandria	3	»	» Ancona	5	»	» Aosta (Valle d')	6	»	» Arezzo	6	»	» Ascoli Piceno	7	»	» Asti	8	»	» Avellino	9	»	» Bari	10	»	» Belluno	11	»	» Benevento	11	»	» Bergamo	12	»	» Bologna	15	»	» Bolzano	15	»	» Brescia	16	»	» Brindisi	18	»	» Cagliari	19	»	» Caltanissetta	20	»	» Campobasso	21	»	» Caserta	22	»	» Catania	23	»	» Catanzaro	24	»	» Chieti	25	»	» Como	26	»	» Cosenza	29	»	» Cremona	30	»	» Cuneo	32	»	» Enna	34	»	» Ferrara	34	»	» Firenze	35	»	» Foggia	35	»	» Forlì	36	»	» Frosinone	37	»	» Genova	38	»	» Gorizia	38	»	» Grosseto	39	»	» Imperia	39	»	» L'Aquila	40	»	» La Spezia	41	»	» Latina	41	»	» Lecce	42	»	» Livorno	43	»	» Lucca	43	»	» Macerata	43	»	» Mantova	44	»	» Massa-Carrara	45	<table style="width: 100%; border-collapse: collapse;"> <thead> <tr> <th style="text-align: left;">Prov. di</th> <th style="text-align: left;"></th> <th style="text-align: right;">Pag.</th> </tr> </thead> <tbody> <tr><td></td><td>Matera</td><td style="text-align: right;">45</td></tr> <tr><td>»</td><td>» Messina</td><td style="text-align: right;">45</td></tr> <tr><td>»</td><td>» Milano</td><td style="text-align: right;">46</td></tr> <tr><td>»</td><td>» Modena</td><td style="text-align: right;">49</td></tr> <tr><td>»</td><td>» Napoli</td><td style="text-align: right;">49</td></tr> <tr><td>»</td><td>» Novara</td><td style="text-align: right;">50</td></tr> <tr><td>»</td><td>» Nuoro</td><td style="text-align: right;">52</td></tr> <tr><td>»</td><td>» Padova</td><td style="text-align: right;">53</td></tr> <tr><td>»</td><td>» Palermo</td><td style="text-align: right;">54</td></tr> <tr><td>»</td><td>» Parma</td><td style="text-align: right;">55</td></tr> <tr><td>»</td><td>» Pavia</td><td style="text-align: right;">56</td></tr> <tr><td>»</td><td>» Perugia</td><td style="text-align: right;">58</td></tr> <tr><td>»</td><td>» Pesaro e Urbino</td><td style="text-align: right;">58</td></tr> <tr><td>»</td><td>» Pescara</td><td style="text-align: right;">59</td></tr> <tr><td>»</td><td>» Piacenza</td><td style="text-align: right;">59</td></tr> <tr><td>»</td><td>» Pisa</td><td style="text-align: right;">60</td></tr> <tr><td>»</td><td>» Pistoia</td><td style="text-align: right;">60</td></tr> <tr><td>»</td><td>» Potenza</td><td style="text-align: right;">61</td></tr> <tr><td>»</td><td>» Ragusa</td><td style="text-align: right;">62</td></tr> <tr><td>»</td><td>» Ravenna</td><td style="text-align: right;">62</td></tr> <tr><td>»</td><td>» Reggio di Calabria</td><td style="text-align: right;">62</td></tr> <tr><td>»</td><td>» Reggio nell'Emilia</td><td style="text-align: right;">63</td></tr> <tr><td>»</td><td>» Rieti</td><td style="text-align: right;">64</td></tr> <tr><td>»</td><td>» Roma</td><td style="text-align: right;">65</td></tr> <tr><td>»</td><td>» Rovigo</td><td style="text-align: right;">66</td></tr> <tr><td>»</td><td>» Salerno</td><td style="text-align: right;">66</td></tr> <tr><td>»</td><td>» Sassari</td><td style="text-align: right;">68</td></tr> <tr><td>»</td><td>» Savona</td><td style="text-align: right;">69</td></tr> <tr><td>»</td><td>» Siena</td><td style="text-align: right;">70</td></tr> <tr><td>»</td><td>» Siracusa</td><td style="text-align: right;">70</td></tr> <tr><td>»</td><td>» Sondrio</td><td style="text-align: right;">70</td></tr> <tr><td>»</td><td>» Taranto</td><td style="text-align: right;">71</td></tr> <tr><td>»</td><td>» Teramo</td><td style="text-align: right;">71</td></tr> <tr><td>»</td><td>» Terni</td><td style="text-align: right;">72</td></tr> <tr><td>»</td><td>» Torino</td><td style="text-align: right;">72</td></tr> <tr><td>»</td><td>» Trapani</td><td style="text-align: right;">76</td></tr> <tr><td>»</td><td>» Trento</td><td style="text-align: right;">76</td></tr> <tr><td>»</td><td>» Treviso</td><td style="text-align: right;">78</td></tr> <tr><td>»</td><td>» Trieste (Territorio di)</td><td style="text-align: right;">79</td></tr> <tr><td>»</td><td>» Udine</td><td style="text-align: right;">79</td></tr> <tr><td>»</td><td>» Varese</td><td style="text-align: right;">81</td></tr> <tr><td>»</td><td>» Venezia</td><td style="text-align: right;">83</td></tr> <tr><td>»</td><td>» Vercelli</td><td style="text-align: right;">83</td></tr> <tr><td>»</td><td>» Verona</td><td style="text-align: right;">85</td></tr> <tr><td>»</td><td>» Vicenza</td><td style="text-align: right;">86</td></tr> <tr><td>»</td><td>» Viterbo</td><td style="text-align: right;">87</td></tr> </tbody> </table>	Prov. di		Pag.		Matera	45	»	» Messina	45	»	» Milano	46	»	» Modena	49	»	» Napoli	49	»	» Novara	50	»	» Nuoro	52	»	» Padova	53	»	» Palermo	54	»	» Parma	55	»	» Pavia	56	»	» Perugia	58	»	» Pesaro e Urbino	58	»	» Pescara	59	»	» Piacenza	59	»	» Pisa	60	»	» Pistoia	60	»	» Potenza	61	»	» Ragusa	62	»	» Ravenna	62	»	» Reggio di Calabria	62	»	» Reggio nell'Emilia	63	»	» Rieti	64	»	» Roma	65	»	» Rovigo	66	»	» Salerno	66	»	» Sassari	68	»	» Savona	69	»	» Siena	70	»	» Siracusa	70	»	» Sondrio	70	»	» Taranto	71	»	» Teramo	71	»	» Terni	72	»	» Torino	72	»	» Trapani	76	»	» Trento	76	»	» Treviso	78	»	» Trieste (Territorio di)	79	»	» Udine	79	»	» Varese	81	»	» Venezia	83	»	» Vercelli	83	»	» Verona	85	»	» Vicenza	86	»	» Viterbo	87
Prov. di		Pag.																																																																																																																																																																																																																																																																																									
	Agrigento	3																																																																																																																																																																																																																																																																																									
»	» Alessandria	3																																																																																																																																																																																																																																																																																									
»	» Ancona	5																																																																																																																																																																																																																																																																																									
»	» Aosta (Valle d')	6																																																																																																																																																																																																																																																																																									
»	» Arezzo	6																																																																																																																																																																																																																																																																																									
»	» Ascoli Piceno	7																																																																																																																																																																																																																																																																																									
»	» Asti	8																																																																																																																																																																																																																																																																																									
»	» Avellino	9																																																																																																																																																																																																																																																																																									
»	» Bari	10																																																																																																																																																																																																																																																																																									
»	» Belluno	11																																																																																																																																																																																																																																																																																									
»	» Benevento	11																																																																																																																																																																																																																																																																																									
»	» Bergamo	12																																																																																																																																																																																																																																																																																									
»	» Bologna	15																																																																																																																																																																																																																																																																																									
»	» Bolzano	15																																																																																																																																																																																																																																																																																									
»	» Brescia	16																																																																																																																																																																																																																																																																																									
»	» Brindisi	18																																																																																																																																																																																																																																																																																									
»	» Cagliari	19																																																																																																																																																																																																																																																																																									
»	» Caltanissetta	20																																																																																																																																																																																																																																																																																									
»	» Campobasso	21																																																																																																																																																																																																																																																																																									
»	» Caserta	22																																																																																																																																																																																																																																																																																									
»	» Catania	23																																																																																																																																																																																																																																																																																									
»	» Catanzaro	24																																																																																																																																																																																																																																																																																									
»	» Chieti	25																																																																																																																																																																																																																																																																																									
»	» Como	26																																																																																																																																																																																																																																																																																									
»	» Cosenza	29																																																																																																																																																																																																																																																																																									
»	» Cremona	30																																																																																																																																																																																																																																																																																									
»	» Cuneo	32																																																																																																																																																																																																																																																																																									
»	» Enna	34																																																																																																																																																																																																																																																																																									
»	» Ferrara	34																																																																																																																																																																																																																																																																																									
»	» Firenze	35																																																																																																																																																																																																																																																																																									
»	» Foggia	35																																																																																																																																																																																																																																																																																									
»	» Forlì	36																																																																																																																																																																																																																																																																																									
»	» Frosinone	37																																																																																																																																																																																																																																																																																									
»	» Genova	38																																																																																																																																																																																																																																																																																									
»	» Gorizia	38																																																																																																																																																																																																																																																																																									
»	» Grosseto	39																																																																																																																																																																																																																																																																																									
»	» Imperia	39																																																																																																																																																																																																																																																																																									
»	» L'Aquila	40																																																																																																																																																																																																																																																																																									
»	» La Spezia	41																																																																																																																																																																																																																																																																																									
»	» Latina	41																																																																																																																																																																																																																																																																																									
»	» Lecce	42																																																																																																																																																																																																																																																																																									
»	» Livorno	43																																																																																																																																																																																																																																																																																									
»	» Lucca	43																																																																																																																																																																																																																																																																																									
»	» Macerata	43																																																																																																																																																																																																																																																																																									
»	» Mantova	44																																																																																																																																																																																																																																																																																									
»	» Massa-Carrara	45																																																																																																																																																																																																																																																																																									
Prov. di		Pag.																																																																																																																																																																																																																																																																																									
	Matera	45																																																																																																																																																																																																																																																																																									
»	» Messina	45																																																																																																																																																																																																																																																																																									
»	» Milano	46																																																																																																																																																																																																																																																																																									
»	» Modena	49																																																																																																																																																																																																																																																																																									
»	» Napoli	49																																																																																																																																																																																																																																																																																									
»	» Novara	50																																																																																																																																																																																																																																																																																									
»	» Nuoro	52																																																																																																																																																																																																																																																																																									
»	» Padova	53																																																																																																																																																																																																																																																																																									
»	» Palermo	54																																																																																																																																																																																																																																																																																									
»	» Parma	55																																																																																																																																																																																																																																																																																									
»	» Pavia	56																																																																																																																																																																																																																																																																																									
»	» Perugia	58																																																																																																																																																																																																																																																																																									
»	» Pesaro e Urbino	58																																																																																																																																																																																																																																																																																									
»	» Pescara	59																																																																																																																																																																																																																																																																																									
»	» Piacenza	59																																																																																																																																																																																																																																																																																									
»	» Pisa	60																																																																																																																																																																																																																																																																																									
»	» Pistoia	60																																																																																																																																																																																																																																																																																									
»	» Potenza	61																																																																																																																																																																																																																																																																																									
»	» Ragusa	62																																																																																																																																																																																																																																																																																									
»	» Ravenna	62																																																																																																																																																																																																																																																																																									
»	» Reggio di Calabria	62																																																																																																																																																																																																																																																																																									
»	» Reggio nell'Emilia	63																																																																																																																																																																																																																																																																																									
»	» Rieti	64																																																																																																																																																																																																																																																																																									
»	» Roma	65																																																																																																																																																																																																																																																																																									
»	» Rovigo	66																																																																																																																																																																																																																																																																																									
»	» Salerno	66																																																																																																																																																																																																																																																																																									
»	» Sassari	68																																																																																																																																																																																																																																																																																									
»	» Savona	69																																																																																																																																																																																																																																																																																									
»	» Siena	70																																																																																																																																																																																																																																																																																									
»	» Siracusa	70																																																																																																																																																																																																																																																																																									
»	» Sondrio	70																																																																																																																																																																																																																																																																																									
»	» Taranto	71																																																																																																																																																																																																																																																																																									
»	» Teramo	71																																																																																																																																																																																																																																																																																									
»	» Terni	72																																																																																																																																																																																																																																																																																									
»	» Torino	72																																																																																																																																																																																																																																																																																									
»	» Trapani	76																																																																																																																																																																																																																																																																																									
»	» Trento	76																																																																																																																																																																																																																																																																																									
»	» Treviso	78																																																																																																																																																																																																																																																																																									
»	» Trieste (Territorio di)	79																																																																																																																																																																																																																																																																																									
»	» Udine	79																																																																																																																																																																																																																																																																																									
»	» Varese	81																																																																																																																																																																																																																																																																																									
»	» Venezia	83																																																																																																																																																																																																																																																																																									
»	» Vercelli	83																																																																																																																																																																																																																																																																																									
»	» Verona	85																																																																																																																																																																																																																																																																																									
»	» Vicenza	86																																																																																																																																																																																																																																																																																									
»	» Viterbo	87																																																																																																																																																																																																																																																																																									

APPENDICE ALLA PARTE PRIMA

A — PROVINCE, REGIONI E RELATIVA POPOLAZIONE RESIDENTE CALCOLATA	Pag. 91
B — ELENCO ALFABETICO DEI COMUNI E RELATIVA PROVINCIA DI APPARTENENZA.	» 94

PARTE SECONDA

 VARIAZIONI TERRITORIALI E DI NOME NELLE CIRCOSCRIZIONI
 AMMINISTRATIVE DAL 1° GENNAIO 1950 AL 31 DICEMBRE 1954

		dal 1-I- 1950 al 3-XI- 1951	dal 4-XI- 1951 al 31-XII- 1954			dal 1-I- 1950 al 3-XI- 1951	dal 4-XI- 1951 al 31-XII- 1954
Prov. di	Alessandria	Pag. 125	145	Prov. di	Napoli	Pag. —	160
» »	Aosta (Valle d')	» —	146	» »	Novara	» 139	160
» »	Ascoli Piceno	» —	146	» »	Palermo	» —	160-178
» »	Asti	» 125	146	» »	Parma	» —	161
» »	Avellino	» 126	—	» »	Pavia	» 139-144	161
» »	Bari	» 126	—	» »	Pesaro e Urbino.	» 139	—
» »	Benevento	» 127	—	» »	Piacenza	» 140-144	161
» »	Bergamo	» 127	146	» »	Potenza	» —	162
» »	Bologna	» —	148	» »	Ragusa	» —	162-178
» »	Bolzano	» —	148	» »	Reggio di Calabria.	» 140	—
» »	Brescia	» 127	149	» »	Rieti	» 140	—
» »	Cagliari	» 127	150	» »	Roma	» —	162
» »	Caserta	» 130	150	» »	Sassari	» 141	—
» »	Catania	» —	151	» »	Savona	» —	163
» »	Catanzaro	» 130	151	» »	Siracusa	» —	163-178
» »	Como	» 131	151	» »	Taranto	» 144	163
» »	Cremona	» 134	155	» »	Torino	» 141	163
» »	Cuneo	» 135	155	» »	Trapani	» 142	166-178
» »	Firenze	» 135	—	» »	Trento	» 142	166
» »	Frosinone	» —	155	» »	Treviso	» —	174
» »	Gorizia	» 136	156	» »	Udine	» —	175
» »	Imperia	» 137	156	» »	Varese	» 142	175
» »	L'Aquila	» 138	157	» »	Venezia	» 143	—
» »	Lecce	» —	158	» »	Verona	» —	177
» »	Livorno	» 138	—	» »	Vicenza	» 143	—
» »	Lucca	» 138	—	» »	Viterbo	» —	177
» »	Messina	» 138	159				

APPENDICE ALLA PARTE SECONDA

A — CLASSIFICAZIONE DELLE VARIAZIONI SECONDO LA LORO NATURA

I. Comuni che hanno avuto variazione di nome	Pag. 181
II. Comuni ricostituiti	» 182
III. Comuni di prima costituzione	» 183
IV. Comuni soppressi.	» 184
V. Comuni che hanno avuto variazione di territorio	» 184
VI. Comuni che hanno cambiato provincia	» 186
VII. Province che hanno cambiato nome	» 186
VIII. Province che hanno avuto variazione di territorio.	» 186

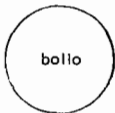
B — ELENCO GENERALE ALFABETICO DEI COMUNI E DELLE PROVINCE CHE HANNO AVUTO VARIAZIONI.	» 187
---	-------

ERRATA - CORRIGE

Pagina	Colonna	Riga	ERRATA	CORRIGE
25	Ultima	3 ^a ultima	1.856	1.895
25	»	4 ^a ultima	4.059	4.056
37	Penultima	Ultima	47.205	476.205
178	3 ^a	»	102.170	1.021.701

Popolazione e circoscrizioni amministrative dei comuni.

In calce al modello in questione — in un apposito quadro — deve essere, altresì, riportato il numero degli abitanti in aumento o in diminuzione, in dipendenza di even-

Numero del Comune	Mod. ISTAT/P/2	
MOVIMENTO DELLA POPOLAZIONE RESIDENTE		
nell'anno 1955		
Comune	Provincia	
1 - Popolazione residente calcolata al 1° gennaio . . N. 2 - Movimento naturale della popolazione residente 2.1. - Nati vivi : nel Comune (1) N. fuori del Comune (atti trascritti) N. Totale nati viv N. 2.2. - Morti : nel Comune (2) N. fuori del Comune (atti trascritti) N. Totale morti N. 3 - Differenza tra nati e morti (+ o -) N. 4 - Iscrizioni e cancellazioni anagrafiche per trasferimento di residenza 4.1. - Iscritti : da altri Comuni dall'estero Totale N. 4.2. - Cancellati : per altri Comuni per l'estero Totale N. 5 - Differenza tra iscritti e cancellati (+ o -) N. 6 - Popolazione residente calcolata al 31 dicembre . . N.		
Ove nel corso dell'anno siano avvenute modificazioni nella circoscrizione territoriale che abbiano comportato variazioni nella popolazione residente, indicare : a) gli estremi del relativo decreto : b) la data in cui il provvedimento ha avuto attuazione col passaggio degli atti anagrafici : c) il numero degli abitanti che formano oggetto della variazione, suddiviso in maschi e femmine : M) F) MF)		
(1) Riportare soltanto il N° dei nati i cui genitori sono iscritti nell'anagrafe della popolazione residente. (2) Riportare soltanto il N° dei morti già iscritti nell'anagrafe della popolazione residente.		
	IL SINDACO _____	

tuali modificazioni nella circoscrizione territoriale che abbiano comportato variazioni nella popolazione residente dell'anno considerato.

PARTE II

VARIAZIONI TERRITORIALI E DI NOME NELLE CIRCOSCRIZIONI AMMINISTRATIVE DEI COMUNI E DELLE PROVINCE DAL 1° GENNAIO 1950 AL 31 DICEMBRE 1954.

4. PREMESSA

Nella seconda parte del presente volume vengono riportate le variazioni territoriali e di nome verificatesi nelle circoscrizioni amministrative dei comuni e delle provincie, disposte con appositi provvedimenti legislativi pubblicati nella Gazzetta Ufficiale nel periodo 1° gennaio 1950 - 31 dicembre 1954.

5. POPOLAZIONE E SUPERFICIE CONSIDERATE

Le variazioni di territorio e di nome, verificatesi nelle circoscrizioni amministrative dei comuni e delle provincie nel periodo considerato, sono state così raggruppate:

a) variazioni di territorio e di nome verificatesi dal 1° gennaio 1950 al 3 novembre 1951 con riferimento alla popolazione residente accertata al censimento del 21 aprile 1936 ed alla superficie considerata per ciascun comune in occasione di tale censimento;

b) variazioni di territorio e di nome verificatesi dal 4 novembre 1951 al 31 dicembre 1954 con riferimento alla popolazione residente al censimento del 4 novembre 1951 ed alla superficie considerata per ciascun comune in occasione di tale censimento.

Nei casi in cui le superfici siano state modificate per effetto di più esatte rilevazioni (quasi sempre in conseguenza della nuova catastazione geometrica) sono state indicate le superfici rettificate. Per le variazioni che hanno avuto per oggetto frazioni comunali o parte di esse, le superfici relative sono state calcolate dall'Istituto Centrale di Statistica mediante planimetrazione sulle carte topografiche (1:25.000) dell'Istituto geografico militare.

6. CRITERIO SEGUITO NELL'ELENCAZIONE DEI COMUNI

I comuni che, per effetto della variazione subita nella loro circoscrizione amministrativa, hanno avuto una diminuzione di territorio sono elencati in ordine alfabetico nell'ambito della propria provincia. Ciascuno di essi è immediatamente seguito dal comune o dai comuni (incolonnati più a destra) ai quali è stata aggregata la parte di territorio oggetto della variazione stessa.


7. SEGNI CONVENZIONALI

Asterisco (*): quando il comune ha subito una variazione di territorio, di popolazione o di nome successivamente al 4 novembre 1951,

Linea (—): è stata apposta per gli anni in cui il comune non era stato ancora ricostituito di fatto.

PARTE PRIMA

**POPOLAZIONE RESIDENTE DEI COMUNI
CALCOLATA AL 31 DICEMBRE 1952 - 1953 - 1954**



COMUNI	1952	1953	1954	COMUNI	1952	1953	1954
PROVINCIA DI AGRIGENTO							
1 AGRIGENTO	40.999	41.459	41.526	23 Menfi	11.762	11.910	12.123
2 Alessàndria della Rocca	6.426	6.351	6.387	24 Montalegno	3.750	3.819	3.841
3 Aragona	18.373	18.622	18.805	25 Montevago	3.248	3.263	3.300
4 Bivona	5.675	5.691	5.700	26 Naro	15.855	15.828	15.854
5 Bùrgio	5.677	5.547	5.523	27 Palma di Montechiaro	18.777	18.937	19.234
6 Calamònaci	2.028	2.036	2.072	28 Porto Empèdoele . . .	16.674	17.048	17.408
7 Caltabellotta	7.363	7.267	7.264	29 Racalmuto	12.659	12.794	12.908
8 Camastra	3.316	3.294	3.324	30 Raffadali	12.414	12.559	12.683
9 Cammarata	9.045	9.064	9.100	31 Ravanusa	15.510	15.617	15.844
10 Campobello di Licata	12.865	12.956	13.076	32 Realmonte	4.261	4.208	4.261
11 Canicatti	31.536	31.717	31.841	33 Ribera	18.405	18.569	18.811
12 Casteltèrmini	13.936	14.018	13.984	34 Sambuca di Sicilia . .	8.089	8.079	8.100
13 Castrolifippo	4.827	4.878	4.935	35 San Biàgio Platani . .	5.037	5.026	5.059
14 Cattòlica Eraclea . . .	11.481	11.601	11.415	36 San Giovanni Gemini	6.521	6.654	6.830
15 Cianciana	7.769	7.866	7.994	37 Santa Margherita di Bèlice	8.323	8.375	8.459
16 Comitini	1.778	1.831	1.861	38 Sant'Àngelo Muxaro . .	2.693	2.613	2.637
17 Favara	25.705	26.165	26.562	39 Santo Stéfano Qui- squina	6.674	6.762	6.809
18 Grotte	9.828	9.871	9.892	40 Sciacca	28.837	29.347	29.750
19 Jòppolo Giancaxio . . .	2.452	2.478	2.488	41 Siculiana	7.698	7.661	7.769
20 Lampèdusa e Linosa . .	4.521	4.549	4.583	42 Villafranca Sicula . . .	2.488	2.475	2.487
21 Licata	37.800	38.362	39.151	PROVINCIA	476.403	480.482	484.969
22 Lucca Sicula	3.328	3.315	3.319				

PROVINCIA DI ALESSANDRIA

1 Àcqui	16.442	16.583	16.676	23 Bòzzole	581	571	571
2 Albra Ligure	655	640	624	24 Brignano-Frascata . .	1.047	1.032	1.017
3 ALESSÀNDRIA	82.678	82.937	83.592	25 Cabella Ligure (*). . .	1.585	1.544	1.706
4 Alfiano Natta	1.791	1.792	1.772	26 Camagna	1.368	1.331	1.283
5 Àlice Bel Colle	1.622	1.596	1.601	27 Camino	2.231	2.256	2.315
6 Alluvioni Cambiò	1.535	1.565	1.531	28 Cantalupo Ligure . . .	1.067	1.066	1.035
7 Altavilla Monferrato . .	1.183	1.163	1.148	29 Capriata d'Orba	2.551	2.497	2.536
8 Alzano Scrivia	424	421	441	30 Carbonara Scrivia . . .	693	668	657
9 Arquata Scrivia	4.831	4.848	4.861	31 Carezzano	1.054	1.048	1.068
10 Avolasca	723	711	706	32 Carpeneto	1.594	1.621	1.624
11 Bälzola	2.454	2.487	2.565	33 Carrega Ligure	1.361	1.340	1.335
12 Basaluzzo	1.463	1.450	1.448	34 Carròsio	857	843	835
13 Bassignana	2.111	2.136	2.140	35 Cartòsio	1.202	1.177	1.180
14 Belforte Monferrato . . .	617	593	584	36 Casal Cermelli	1.637	1.658	1.648
15 Bergamasco	2.015	2.048	1.978	37 Casalèggio Bòiro	400	379	382
16 Berzano di Tortona	270	259	249	38 Casale Monferrato	37.259	37.278	37.425
17 Bistagno	2.402	2.345	2.308	39 Casalnoceto	1.316	1.312	1.351
18 Borghetto di Borbera . .	2.117	2.086	2.070	40 Casasco	440	432	435
19 Borgoratto Alessandrino	811	828	788	41 Cassano Spinola	1.804	1.857	1.917
20 Borgo San Martino	1.752	1.741	1.795	42 Cassine	4.283	4.246	4.260
21 Bosco Marengo	3.328	3.375	3.369	43 Cassinelle	1.433	1.417	1.367
22 Bòsio	1.976	1.941	1.908	44 Castellània	269	270	285

ALESSANDRIA

COMUNI	1952	1953	1954	COMUNI	1952	1953	1954
45 Castellar Guidobono	468	460	459	97 Momperone	510	493	482
46 Castellazzo Bòrmida	5.578	5.667	5.638	98 Moncestino	509	508	496
47 Castelletto d'Erro	370	359	358	99 Mongiardino Ligure (*)	1.033	1.025	778
48 Castelletto d'Orba	2.360	2.345	2.300	100 Monleale	962	971	1.004
49 Castelletto Merli	1.161	1.123	1.121	101 Montacuto	781	777	754
50 Castelletto Monferrato	991	1.016	954	102 Montaldeo	744	739	722
51 Castelnuovo Bòrmida	1.401	1.382	1.378	103 Montaldo Bòrmida	1.111	1.096	1.091
52 Castelnuovo Scrivia	5.779	5.834	5.873	104 Montechiaro d'Acqui	931	926	932
53 Castelspina (*)	—	—	660	105 Montegioco	431	441	445
54 Cavatore	608	585	506	106 Montemarzino	866	845	831
55 Cella Monte	988	976	970	107 Morano sul Po	2.400	2.468	2.537
56 Cereseto	1.022	990	1.038	108 Morbello	1.056	1.012	976
57 Cerreto Grue	594	598	583	109 Mornese	1.032	1.041	1.013
58 Cerrina	1.652	1.662	1.667	110 Morsasco	1.008	1.017	993
59 Coniolo	790	777	779	111 Murisengo	2.012	1.992	1.969
60 Couzano	1.181	1.194	1.143	112 Novi Ligure	22.465	22.715	22.957
61 Costa Vescovato	800	802	805	113 Occimiano	1.762	1.771	1.729
62 Cremolino	1.362	1.326	1.317	114 Odalengo Grande	1.117	1.143	1.118
63 Cuccaro Monferrato	751	738	713	115 Odalengo Piccolo	607	609	597
64 Dènice	493	497	466	116 Olivola	350	354	351
65 Dernice	675	663	650	117 Orsara Bòrmida	784	770	759
66 Fàbrica Carone	2.120	2.122	2.088	118 Ottiglio	1.748	1.767	1.762
67 Felizzano	2.101	2.127	2.148	119 Ovada	9.881	9.836	9.861
68 Fraconalto	583	563	551	120 Oviglio	1.896	1.963	1.962
69 Francavilla Bisio	600	595	578	121 Ozzano Monferrato	2.566	2.590	2.574
70 Frascaro	595	591	594	122 Paderna	492	490	481
71 Frassinello Monferrato	1.063	1.101	1.102	123 Pareto	1.622	1.589	1.552
72 Frassineto Po	1.764	1.793	1.807	124 Parodi Ligure	1.411	1.381	1.348
73 Fresonara	1.013	1.023	1.016	125 Pasturana	793	789	789
74 Frugarolo	2.556	2.583	2.636	126 Pecetto di Valenza	1.130	1.157	1.139
75 Fubine	2.218	2.221	2.166	127 Pietra Marazzi	1.397	1.426	1.412
76 Gabiano	2.187	2.144	2.081	128 Piovera	1.008	1.029	1.035
77 Gamalero	1.231	1.241	1.238	129 Pomaro Monferrato	745	744	768
78 Garbagna	1.201	1.199	1.189	130 Pontecurone	4.017	4.075	4.194
79 Gavazzana	286	288	290	131 Pontestura	2.893	2.892	2.817
80 Gavi	5.165	5.133	5.147	132 Ponti	1.270	1.253	1.230
81 Giarole	848	855	865	133 Ponzano Monferrato	937	931	906
82 Gremiasco	783	765	744	134 Ponzone	2.559	2.488	2.431
83 Grogna	744	730	695	135 Pozzol Groppo	735	726	699
84 Grondona	760	749	739	136 Pozzolo Formigaro (*)	3.907	4.253	4.246
85 Guazzora	561	554	541	137 Prasco	662	689	696
86 Isola Sant'Antonio	1.197	1.182	1.209	138 Predosa	3.013	2.985	2.981
87 Lerma	1.154	1.111	1.076	139 Quargnento	1.918	1.928	1.917
88 Ln	2.691	2.660	2.601	140 Quattòrdio	1.620	1.627	1.579
89 Malvicino	256	259	260	141 Ricaldone	1.035	1.012	1.014
90 Màsio	2.008	2.024	2.032	142 Rivalta Bòrmida	2.126	2.058	2.055
91 Melazzo	1.855	1.859	1.847	143 Rivarone	564	558	565
92 Merana (*).	369	372	414	144 Roccaforte Ligure	492	480	472
93 Mirabello Monferrato	2.056	2.066	2.081	145 Rocca Grimalda	2.308	2.229	2.249
94 Molare	2.170	2.144	2.101	146 Rocchetta Ligure	759	731	725
95 Molino dei Torti	912	920	920	147 Rosignano Monferrato	2.802	2.859	2.778
96 Mombello Monferrato	2.193	2.167	2.116	148 Sala Monferrato	1.054	1.070	1.057

ALESSANDRIA-ANCONA

COMUNI	1952	1953	1954	COMUNI	1952	1953	1954
149 Sale	5.545	5.570	5.557	170 Terzo	1.161	1.159	1.138
150 San Cristóforo	823	801	802	171 Ticineto	1.634	1.629	1.656
151 San Giórgio Monferrato	1.502	1.576	1.513	172 Tortona	23.859	23.850	23.977
152 San Salvatore Monferr.	4.694	4.677	4.847	173 Treville	611	596	602
153 San Sebastiano Curone	888	861	859	174 Trisóbbio	1.102	1.101	1.090
154 Sant'Agata Fóssili	699	680	670	175 Valenza	14.136	14.595	15.220
155 Sardigliano	823	798	791	176 Valmacca	1.752	1.773	1.776
156 Sarezzano	1.500	1.496	1.528	177 Vignale Monferrato	2.388	2.401	2.359
157 Serralunga di Crea	1.088	1.086	1.096	178 Vignole Borbera	1.764	1.781	1.797
158 Serravalle Scrivia	4.500	4.505	4.569	179 Viguzzolo	2.626	2.655	2.748
159 Sezzadio (*)	2.968	2.963	2.264	180 Villadeati	1.483	1.462	1.459
160 Silvano d'Orba	2.232	2.197	2.173	181 Villalvèrnia (*)	1.196	857	883
161 Solero	2.678	2.636	2.617	182 Villamiróggio	779	763	715
162 Solonghelo	610	615	599	183 Villanova Monferrato	2.489	2.451	2.422
163 Spigno Monferrato (*)	3.166	3.143	3.077	184 Villaromagnano	785	779	754
164 Spineto Scrivia	611	614	604	185 Visone	1.867	1.812	1.754
165 Stazzano	2.010	1.997	1.966	186 Volpedo	1.612	1.651	1.648
166 Strevi	2.032	1.987	2.005	187 Volpeglino	305	320	287
167 Tagliolo Monferrato	1.699	1.633	1.617	188 Voltággio	1.596	1.542	1.452
168 Tassarolo	686	685	682				
169 Terrúggia	981	974	968	PROVINCIA	480.197	480.512	481.005

PROVINCIA DI ANCONA

1 Agugliano	3.390	3.379	3.350	27 Montemarciano	5.854	5.870	5.909
2 ANCONA	86.616	88.359	89.847	28 Monterado	1.634	1.608	1.619
3 Arcèvia	12.520	12.428	12.416	29 Monte Roberto	2.364	2.356	2.340
4 Bàrbara	1.653	1.661	1.664	30 Monte San Vito	4.676	4.633	4.595
5 Belvedere Ostrense	3.338	3.339	3.301	31 Morro d'Alba	2.716	2.686	2.674
6 Camerano	4.407	4.436	4.462	32 Numana	2.516	2.556	2.558
7 Camerata Picena	1.750	1.758	1.743	33 Offagna	1.979	1.988	2.011
8 Castelbellino	1.826	1.836	1.867	34 Ósimo	22.916	23.123	23.095
9 Castel Colonna	1.569	1.539	1.490	35 Ostra	7.719	7.624	7.590
10 Castelfidardo	9.934	10.237	10.385	36 Ostra Vètere	4.536	4.501	4.438
11 Castelleone di Suasa	2.149	2.151	2.109	37 Póggio San Marcello	1.885	1.910	1.896
12 Castelplànio	3.555	3.551	3.562	38 Polverigi	3.101	3.072	3.076
13 Cerreto d'Esì	2.799	2.858	2.853	39 Ripe	2.976	2.977	2.966
14 Chiaravalle	8.251	8.292	8.470	40 Rosora	1.917	1.937	1.954
15 Corinaldo	7.060	6.971	6.851	41 San Marcello	2.984	2.942	2.884
16 Cupramontana	6.373	6.329	6.230	42 San Pàolo di Jesi	1.467	1.473	1.491
17 Fabriano	28.409	28.620	28.708	43 Santa Maria Nuova	4.210	4.272	4.318
18 Falconara Marittima	13.603	14.080	14.345	44 Sassoferrato	13.515	13.136	12.638
19 Filottrano	9.770	9.673	9.645	45 Senigàllia	32.775	32.949	33.318
20 Genga	4.574	4.540	4.456	46 Serra de' Conti	3.294	3.232	3.219
21 Jesi	33.052	33.205	33.569	47 Serra San Quirico	5.367	5.359	5.327
22 Loreto	8.361	8.331	8.398	48 Sirolo	3.032	3.090	3.167
23 Maiolati Spontini	3.700	3.777	3.775	49 Stàffolo	3.395	3.307	3.256
24 Mergo	1.173	1.169	1.165				
25 Monsano	2.003	1.988	1.984	PROVINCIA	402.427	404.849	406.658
26 Montecarotto	3.764	3.741	3.674				

AOSTA-AREZZO

COMUNI	1952	1953	1954	COMUNI	1952	1953	1954
--------	------	------	------	--------	------	------	------

AOSTA (VALLE D')

1 Allain	456	449	450	39 La Magdeleine	105	100	105
2 Antey Saint André	625	611	609	40 La Salle	1.756	1.741	1.719
3 AOSTA	24.950	25.623	26.522	41 La Thuile	1.339	1.300	1.246
4 Arnaz	1.269	1.264	1.285	42 Lillianes	526	519	516
5 Arvier	816	825	827	43 Montjovet	1.426	1.420	1.442
6 Avise	425	436	423	44 Morgex	1.551	1.583	1.588
7 Ayas	1.122	1.111	1.098	45 Nus	1.866	1.896	1.915
8 Aymavilles	1.379	1.389	1.413	46 Ollomont	227	225	223
9 Bard	213	212	210	47 Oyace	245	252	255
10 Bionaz	247	248	251	48 Perloz	680	681	673
11 Brissogne	650	642	636	49 Pollein	627	622	598
12 Brusson	1.204	1.210	1.201	50 Pont Bozet	432	438	437
13 Challant Saint Anselme	805	834	828	51 Pontey	497	498	492
14 Challant Saint Victor	709	704	695	52 Pont Saint Martin	2.617	2.707	2.788
15 Chambave	869	891	903	53 Pré Saint Didier	687	675	670
16 Chamois	151	155	153	54 Quart	2.092	2.091	2.068
17 Champdepraz	779	769	779	55 Rhême Notre Dame	120	128	122
18 Champorcher	640	639	646	56 Rhême Saint Georges	362	350	331
19 Charvensod	1.092	1.125	1.148	57 Roisan	460	447	452
20 Châtillon	3.968	4.036	4.012	58 Saint Christophe	1.535	1.498	1.520
21 Cogne	1.790	1.797	1.816	59 Saint Denis	466	461	465
22 Courmayeur	1.293	1.310	1.345	60 Saint Marcel	1.058	1.042	1.040
23 Donnaz	2.067	2.068	2.059	61 Saint Nicolas	402	399	401
24 Doues	536	531	536	62 Saint Oyen	201	206	206
25 Emarese	338	332	333	63 Saint Pierre	1.373	1.367	1.403
26 Ètroubles	552	546	560	64 Saint Rhémy	551	550	550
27 Fènis	1.376	1.401	1.416	65 Saint Vincent	2.863	2.888	2.951
28 Fontainemore	800	789	798	66 Sarre	1.573	1.588	1.569
29 Gaby (*).	648	655	653	67 Torgnon	739	728	722
30 Gignod	1.172	1.171	1.167	68 Valgrisanche	450	449	438
31 Gressan	1.494	1.519	1.526	69 Valpelline	619	640	631
32 Gressoney La Trinité	179	182	186	70 Valsavaranche	320	326	325
33 Gressoney Saint Jean	750	740	736	71 Valtournanche	1.440	1.466	1.503
34 Hône	922	922	936	72 Verrayes	1.208	1.217	1.223
35 Introd	612	610	606	73 Verrès	2.558	2.554	2.568
36 Issime (*)	498	492	503	74 Villeneuve	1.027	1.027	1.027
37 Issogne	1.278	1.288	1.311				
38 Jovençon	426	421	416	PROVINCIA	95.098	96.026	97.174

PROVINCIA DI AREZZO

1 Anghiari	8.539	8.472	8.410	11 Castiglion Fibocchi	1.301	1.311	1.291
2 AREZZO	67.068	67.682	68.516	12 Castiglion Fiorentino	14.529	14.185	13.996
3 Badia Tedalda	3.273	3.238	3.234	13 Cavriglia	9.463	9.394	9.359
4 Bibbiena	10.184	10.180	10.178	14 Chitignano	1.508	1.471	1.445
5 Bùcine	9.328	9.254	9.197	15 Chiusi della Verna	4.029	3.962	3.874
6 Capolona	3.643	3.608	3.636	16 Civitella in Val di Chiana	8.098	8.003	7.961
7 Caprese Michelangelo	3.218	3.187	3.155	17 Cortona	31.580	31.277	30.981
8 Castel Focognano	4.621	4.551	4.523	18 Foiano della Chiana	7.982	7.961	7.902
9 Castelfranco di Sopra	3.176	3.146	3.126	19 Laterina	4.530	4.511	4.519
10 Castel San Niccolò	6.401	6.244	6.098				

AREZZO-ASCOLI PICENO

COMUNI	1952	1953	1954	COMUNI	1952	1953	1954
20 Loro Ciuffenna	5.172	5.100	4.965	31 Poppi	9.027	8.829	8.617
21 Lucignano	4.242	4.205	4.175	32 Pratovecchio	5.112	5.038	4.893
22 Marciano della Chiana	2.880	2.856	2.763	33 San Giovanni Valdarno	13.485	13.736	13.930
23 Montemignàio	1.777	1.728	1.684	34 Sansepolcro	12.795	13.100	13.276
24 Monterchi	3.350	3.342	3.293	35 Sestino	3.554	3.553	3.477
25 Monte San Savino	9.324	9.112	8.997	36 Stia	4.508	4.436	4.332
26 Montevarchi	17.218	17.420	17.801	37 Subbiano	5.118	5.114	5.061
27 Ortignano Raggiolo . . .	1.890	1.828	1.781	38 Talla	2.619	2.555	2.471
28 Pèrgine Valdarno	3.112	3.072	3.082	39 Terranuova Bracciolini	11.861	11.858	11.789
29 Pian di Sco	3.833	3.776	3.752				
30 Pieve Santo Stefano . . .	5.647	5.573	5.496	PROVINCIA	328.995	327.868	327.036

PROVINCIA DI ASCOLI PICENO

1 Acquasanta	8.777	8.868	8.930	39 Monte Giberto	1.807	1.799	1.765
2 Acquaviva Picena	3.610	3.577	3.561	40 Montegiòrgio	7.150	7.133	7.091
3 Altidona	1.774	1.747	1.767	41 Montegranaro	5.661	5.725	5.798
4 Amàndola	6.450	6.386	6.273	42 Monteleone di Fermo . .	1.142	1.122	1.084
5 Appignano del Tronto . .	3.224	3.249	3.259	43 Montèlparo	2.325	2.218	2.152
6 Arquata del Tronto . . .	5.053	5.073	5.052	44 Montemònaco	1.781	1.761	1.731
7 ASCOLI PICENO	45.402	45.931	46.668	45 Monteprandone	4.881	4.828	4.813
8 Belmonte Piceno	1.314	1.304	1.311	46 Monte Rinaldo	1.067	1.047	1.014
9 Campofilone	2.138	2.087	2.055	47 Monterubbiano	4.069	4.018	3.975
10 Carassai	2.793	2.789	2.744	48 Monte San Pietrangeli . .	2.597	2.599	2.585
11 Castel di Lama	3.555	3.568	3.585	49 Monte Urano	3.288	3.296	3.319
12 Castignano	4.709	4.635	4.583	50 Monte Vidon Combatte . .	1.528	1.524	1.487
13 Castorano	1.938	1.944	1.937	51 Monte Vidon Corrado . . .	1.134	1.124	1.062
14 Colli del Tronto	2.001	2.030	2.085	52 Montottone	2.215	2.198	2.120
15 Comunanza	4.265	4.307	4.283	53 Moresco	1.090	1.036	1.026
16 Cossignano	2.119	2.071	2.067	54 Offida	7.969	7.955	7.916
17 Cupra Marittima	3.926	3.933	3.971	55 Ortezzano	1.228	1.177	1.166
18 Falerone	4.644	4.631	4.634	56 Palmiano	864	859	832
19 Fermo	27.236	27.363	27.525	57 Pedaso	1.442	1.456	1.470
20 Folignano	2.890	2.973	2.965	58 Petritoli	4.064	4.020	3.979
21 Force	3.850	3.705	3.644	59 Pontzano di Fermo	2.025	1.985	1.941
22 Francavilla d'Ete	1.372	1.342	1.352	60 Porto San Giòrgio	9.287	9.407	9.577
23 Grottammare	6.792	6.855	6.867	61 Porto Sant'Elpidio (*) . .	7.035	7.358	7.926
24 Grottazzolina	2.481	2.503	2.509	62 Rapagnano	1.696	1.750	1.744
25 Lapedona	1.887	1.888	1.880	63 Ripatransone	8.805	8.635	8.525
26 Magliano di Tenna	1.351	1.341	1.330	64 Roccafluvione	4.009	4.028	4.061
27 Maltignano	1.615	1.639	1.633	65 Rotella	2.883	2.786	2.699
28 Massa Fermana	1.519	1.509	1.488	66 San Benedetto del Tronto	24.137	24.935	25.724
29 Massignano	2.520	2.447	2.462	67 Santa Vittòria in Mate- nano	2.872	2.853	2.795
30 Monsampietro Mòrico . . .	1.251	1.250	1.257	68 Sant'Elpidio a Mare (*) . .	10.074	10.084	10.095
31 Monsampolo del Tronto . .	3.338	3.326	3.280	69 Servigliano	4.101	4.085	4.087
32 Montalto delle Marche . . .	4.437	4.409	4.344	70 Smerillo	1.248	1.232	1.219
33 Montappone	1.970	1.975	1.939	71 Spinètoli	4.045	4.078	4.100
34 Montedinove	1.553	1.540	1.479	72 Torre San Patrizio	1.575	1.572	1.568
35 Montefalco Appen- nino	1.796	1.776	1.760	73 Venarotta	3.955	3.978	3.912
36 Montefiore dell'Aso	3.760	3.678	3.601				
37 Montefortino	2.967	2.940	2.897	PROVINCIA	330.085	330.998	332.086
38 Montegallo	2.759	2.748	2.751				

ASTI

COMUNI	1952	1953	1954	COMUNI	1952	1953	1954
PROVINCIA DI ASTI							
1 Agliano	2.584	2.551	2.558	51 Cunico	816	810	799
2 Albugnano	652	655	629	52 Dusino San Michele	1.083	1.112	1.112
3 Antignano	1.400	1.394	1.346	53 Ferrere	1.652	1.601	1.578
4 Aramengo	1.054	1.032	1.022	54 Fontanile	1.079	1.083	1.083
5 ASTI	52.615	52.950	54.170	55 Frinco	1.086	1.074	1.074
6 Azzano d'Asti	505	506	507	56 Grana	1.174	1.161	1.150
7 Baldichieri d'Asti	797	830	832	57 Grazzano Badoglio	1.360	1.409	1.363
8 Belvèglio	624	645	620	58 Incisa Scapaccino	2.388	2.431	2.389
9 Berzano di San Pietro	499	493	485	59 Isola d'Asti	2.360	2.307	2.367
10 Bruno	875	882	863	60 Loazzolo	873	837	824
11 Bùbbio	1.422	1.385	1.348	61 Maranzana	845	821	777
12 Buttigliera d'Asti	1.878	1.872	1.860	62 Maretto	468	448	433
13 Calamandrana	1.928	1.869	1.859	63 Moasca	688	683	656
14 Calliano	2.219	2.228	2.243	64 Mombaldone	609	596	614
15 Calosso	2.387	2.358	2.328	65 Mombaruzzo	2.420	2.465	2.341
16 Camerano Casasco	807	797	784	66 Mombercelli	2.532	2.515	2.492
17 Canelli	8.137	8.197	8.344	67 Monale	872	875	850
18 Cantarana	694	701	682	68 Monastero Bormida	1.444	1.435	1.411
19 Caprìglio	424	401	377	69 Moncalvo	3.937	4.006	4.040
20 Casorzo	1.510	1.426	1.441	70 Moncuco Torinese	1.171	1.149	1.144
21 Cassinasco	970	951	931	71 Mongardino	1.208	1.170	1.150
22 Castagnole delle Lanze	3.969	3.955	3.880	72 Montabone	775	724	695
23 Castagnole Monferrato	1.810	1.827	1.771	73 Montafia	1.271	1.239	1.227
24 Castel Boglione	1.233	1.227	1.202	74 Montaldo Scarampi	1.291	1.263	1.217
25 Castell'Alfero	2.372	2.392	2.380	75 Montechiaro d'Asti	1.525	1.461	1.441
26 Castellero	301	296	292	76 Montegrosso d'Asti	2.943	2.908	2.781
27 Castelletto Molina	407	373	373	77 Montemagno (*)	2.145	2.014	1.988
28 Castello di Annone	2.053	2.017	1.984	78 Montiglio	2.258	2.268	2.244
29 Castelnuovo Belbo	1.532	1.527	1.480	79 Moransengo	380	379	408
30 Castelnuovo Calcea	1.469	1.385	1.362	80 Nizza Monferrato	8.694	8.766	8.737
31 Castelnuovo Don Bosco	2.993	3.032	3.012	81 Olmo Gentile	338	335	307
32 Castel Rocchero	709	682	682	82 Passerano Marmorito	942	959	895
33 Cellarengo	534	541	511	83 Penango	1.120	1.149	1.113
34 Celle Enomondo	713	679	661	84 Piea	929	918	896
35 Cerreto d'Asti	412	427	405	85 Pino d'Asti	348	342	341
36 Cerro Tànarò	786	766	741	86 Piova Massàia	917	911	908
37 Cèssole	994	948	917	87 Portacomaro	2.042	2.001	1.941
38 Chiusano d'Asti	330	317	303	88 Quaranti	473	464	452
39 Cinàglio	653	649	590	89 Refrancore (*)	1.776	1.883	1.842
40 Cisterna d'Asti	1.788	1.746	1.692	90 Revigliasco d'Asti	1.104	1.071	1.078
41 Coazzolo	454	450	447	91 Roatto	671	658	645
42 Cocconato	1.991	2.033	2.067	92 Robella	929	924	907
43 Colcavagno	401	404	411	93 Rocca d'Arazzo	1.659	1.587	1.529
44 Corsione	445	444	422	94 Roccaverano	1.846	1.772	1.683
45 Cortaudone	457	448	403	95 Rocchetta Palafea	802	788	766
46 Cortanze	605	601	587	96 Rocchetta Tànarò	2.311	2.249	2.162
47 Cortazzone	983	965	926	97 San Damiano d'Asti	7.157	7.097	7.011
48 Cortiglione	875	870	839	98 San Giòrgio Scarampi	350	348	344
49 Cossombrato	639	618	589	99 San Martino Alfieri	1.011	1.000	960
50 Costigliole d'Asti	6.530	6.556	6.452	100 San Marzano Oliveto	1.380	1.341	1.297

COMUNI	1952	1953	1954	COMUNI	1952	1953	1954
101 San Paolo Solbrito	1.003	1.015	1.013	112 Valfenera	1.816	1.790	1.763
102 Scandeluzza	603	598	616	113 Vèsime	1.253	1.194	1.167
103 Scurzolengo	1.057	1.064	1.028	114 Viale d'Asti	469	463	454
104 Serole	452	445	442	115 Viarigi	2.038	2.002	1.918
105 Sessame	674	663	662	116 Vigliano d'Asti.	1.070	1.062	1.012
106 Sèttime	745	723	691	117 Villafranca d'Asti.	2.178	2.159	2.201
107 Sòglio	325	316	306	118 Villanova d'Asti	2.758	2.738	2.745
108 Tigliole	2.168	2.185	2.136	119 Villa San Secondo	682	671	666
109 Tonco	1.318	1.354	1.334	120 Vinchio	1.371	1.372	1.328
110 Tonengo	259	256	245				
111 Vaglio Serra	567	556	528	PROVINCIA	224.677	223.731	222.327

PROVINCIA DI AVELLINO

1 Aiello del Sabato	3.158	3.128	3.077	38 Grottaminarda	7.770	7.800	7.825
2 Altavilla Irpina	7.980	7.801	7.747	39 Grottolella	1.866	1.860	1.859
3 Andretta	4.522	4.525	4.418	40 Guardia Lombardi	5.591	5.598	5.621
4 Aquilònia	3.990	4.015	4.083	41 Lacedònia	6.476	6.529	6.430
5 Ariano Irpino	27.826	27.988	28.014	42 Lápìo	2.758	2.768	2.761
6 Atripalda	8.364	8.405	8.449	43 Làuro	3.036	3.041	3.086
7 Avella	5.214	5.221	5.356	44 Lioni	6.821	7.018	7.022
8 AVELLINO	37.534	38.178	38.871	45 Luogosano	1.961	1.956	1.955
9 Bagnoli Irpino	4.491	4.559	4.521	46 Manocalzati	2.973	2.939	2.884
10 Baiano	4.067	4.078	4.133	47 Marzano di Nola	1.599	1.591	1.623
11 Bisaccia	7.650	7.708	7.679	48 Melito Irpino	2.815	2.819	2.694
12 Bonito	4.223	4.178	4.098	49 Mercogliano	4.070	4.126	4.206
13 Cairano	1.419	1.438	1.436	50 Mirabella Eclano	10.145	10.203	10.276
14 Calabritto	4.590	4.641	4.674	51 Montaguto	1.765	1.732	1.707
15 Calitri	8.740	8.784	8.898	52 Montecalvo Irpino	6.151	6.211	6.264
16 Candida	1.583	1.580	1.563	53 Montefalcione	4.884	4.933	5.000
17 Caposele	4.531	4.498	4.468	54 Monteforte Irpino	4.650	4.660	4.719
18 Capriglia Irpina	2.432	2.403	2.389	55 Montefrèdane	2.742	2.683	2.709
19 Carife	3.280	3.268	3.282	56 Montefusco	2.292	2.312	2.300
20 Casalbore	2.636	2.655	2.671	57 Montella	9.348	9.362	9.220
21 Cassano Irpino	1.961	1.956	1.947	58 Montemarano	5.251	5.292	5.310
22 Castel Baronia	2.045	2.067	2.081	59 Montemiletto	6.054	5.955	5.883
23 Castelfranci	3.470	3.477	3.534	60 Monteverde	2.608	2.589	2.599
24 Castelvètere sul Calore	2.651	2.605	2.602	61 Montoro Inferiore	7.603	7.712	7.692
25 Cervinara	11.410	11.433	11.610	62 Montoro Superiore	5.383	5.339	5.426
26 Cesinali	1.698	1.704	1.679	63 Morra De Sanctis	2.889	2.907	2.917
27 Chianche	1.380	1.403	1.405	64 Mugnano del Cardinale	4.339	4.392	4.477
28 Chiusano di San Domènico	3.310	3.340	3.349	65 Nusco	6.693	6.701	6.584
29 Contrada	3.031	3.039	2.970	66 Ospedaletto d'Alpinolo	2.010	2.001	1.976
30 Conza della Campània	3.429	3.450	3.460	67 Pago del Vallo di Làuro	1.432	1.445	1.454
31 Domicella	1.743	1.772	1.777	68 Parolise	854	857	873
32 Flùmeri	3.408	3.413	3.412	69 Paternòpoli	3.891	3.879	3.881
33 Fontanarosa	4.724	4.754	4.798	70 Petruro Irpino	766	746	745
34 Forino	4.919	4.973	5.001	71 Pietradefusi	4.137	4.131	4.155
35 Frigento	5.980	5.998	5.948	72 Pietrastornina	3.591	3.517	3.545
36 Gesualdo	6.614	6.663	6.665	73 Prata di Principato ULtra	3.639	3.643	3.709
37 Greci	2.753	2.743	2.668	74 Pràtola Serra	4.353	4.396	4.451

AVELLINO-BARI

COMUNI	1952	1953	1954	COMUNI	1952	1953	1954
75 Quadrelle	1.029	1.013	1.028	97 Senèrchia	1.745	1.750	1.768
76 Quindici	5.156	5.228	5.241	98 Serino	7.378	7.409	7.253
77 Roccabascerana	3.865	3.736	3.635	99 Sirignano	998	997	1.022
78 Rocca San Felice	1.624	1.625	1.625	100 Solofra	8.505	8.677	8.796
79 Rotondi	3.009	3.067	3.135	101 Sorbo Sèrpico	1.001	1.016	1.009
80 Salza Irpina	1.223	1.211	1.200	102 Sperone	1.747	1.769	1.773
81 San Mango sul Calore	2.960	2.978	2.986	103 Sturno	4.130	4.151	4.175
82 San Martino Valle Cau- dina	7.665	7.603	7.559	104 Summonte	1.965	1.964	1.959
83 San Michele di Serino	1.992	2.005	2.030	105 Taurano	1.538	1.549	1.574
84 San Nicola Baronia	1.245	1.246	1.180	106 Taurasi	3.343	3.306	3.328
85 San Potito Ultra	1.529	1.514	1.524	107 Teora	3.354	3.392	3.403
86 San Sòssio Baronia	2.634	2.653	2.539	108 Torella de' Lombardi	3.963	3.979	3.997
87 Santa Lucia di Serino	1.480	1.479	1.464	109 Torre le Nocelle	2.134	2.113	2.075
88 Sant'Andrea di Conza	3.204	3.204	3.230	110 Torriani	882	923	928
89 Sant'Angelo all'Esca	2.038	2.002	1.973	111 Treviso	3.669	3.724	3.711
90 Sant'Angelo a Scala	1.388	1.366	1.348	112 Tufo	2.271	2.276	2.248
91 Sant'Angelo dei Lom- bardi	7.760	7.841	7.852	113 Vallata	5.182	5.267	5.340
92 Santa Paolina	2.496	2.459	2.484	114 Venticano	2.847	2.843	2.785
93 Sant'Arcangelo Tri- monte	1.356	1.331	1.329	115 Villamaina	1.400	1.386	1.375
94 Santo Stéfano del Sole	2.045	2.019	2.009	116 Villanova del Battista	3.149	3.090	3.079
95 Savignano di Pùglia	3.689	3.578	3.580	117 Volturara Irpina	5.065	5.025	5.026
96 Scampitella	1.951	2.180	2.183	118 Zungoli	2.578	2.699	2.822
				PROVINCIA	498.144	500.127	501.151

PROVINCIA DI BARI

1 Acquaviva delle Fonti	14.217	14.290	14.429	26 Minervino Murge	21.048	21.254	21.259
2 Adelfia	10.120	10.089	10.089	27 Modugno	13.552	13.677	13.570
3 Alberobello	9.544	9.544	9.612	28 Mola di Bari	23.169	23.028	23.026
4 Altamura	40.344	40.977	41.506	29 Molfetta	56.411	56.814	57.494
5 Andria	66.570	67.189	67.852	30 Monòpoli	34.953	35.298	35.668
6 BARI	273.680	281.287	287.683	31 Noci	16.819	17.084	17.262
7 Barletta	65.056	66.124	67.210	32 Noicattaro	11.878	11.922	12.042
8 Binetto	1.263	1.259	1.224	33 Palo del Colle	14.119	14.256	14.239
9 Biscèglie	40.176	40.478	40.909	34 Polignano a Mare	13.498	13.646	13.770
10 Bitetto	6.777	6.723	6.680	35 Putignano	19.014	19.081	19.301
11 Bitonto	35.552	35.899	36.278	36 Rutigliano	12.490	12.428	12.439
12 Bitritto	5.326	5.118	4.948	37 Ruvo di Pùglia	26.161	26.075	26.053
13 Canosa di Pùglia	34.752	35.198	35.633	38 Sammichele di Bari	7.419	7.437	7.454
14 Capurso	6.042	6.074	6.147	39 Sannicandro di Bari	9.000	8.895	8.836
15 Casamàssima	10.508	10.530	10.555	40 Santèramo in Colle	20.467	20.550	20.731
16 Cassano delle Murge	7.379	7.395	7.488	41 Spinazzola	13.340	13.505	13.484
17 Castellana Grotte	14.089	14.104	14.238	42 Terlizzi	22.783	22.906	23.023
18 Cellamare	1.423	1.394	1.409	43 Toritto	8.596	8.619	8.738
19 Conversano	17.839	17.809	17.907	44 Trani	34.918	35.505	35.998
20 Corato	45.764	45.739	45.263	45 Triggiano	15.889	15.990	16.132
21 Giòia del Colle	28.521	28.775	28.610	46 Turi	10.261	10.371	10.507
22 Giovinazzo	14.913	14.985	14.671	47 Valenzano	6.970	7.004	7.125
23 Gravina in Pùglia	30.961	31.606	32.339				
24 Grumo Àppula	12.035	12.155	12.257	PROVINCIA	1216123	1230681	1243821
25 Locorotondo	10.517	10.595	10.733				

COMUNI	1952	1953	1954	COMUNI	1952	1953	1954
--------	------	------	------	--------	------	------	------

PROVINCIA DI BELLUNO

1	Agordo	3.573	3.573	3.585	37	Perarolo	861	864	841
2	Alano di Piave	3.391	3.386	3.423	38	Pieve d'Alpago	2.564	2.583	2.602
3	Alleghe	1.909	1.958	1.916	39	Pieve di Cadore	3.755	3.806	3.865
4	Arsiè	6.359	6.367	6.355	40	Ponte nelle Alpi	6.469	6.580	6.657
5	Auronzo	4.168	4.185	4.211	41	Puos d'Alpago	2.494	2.519	2.500
6	BELLUNO	28.708	28.957	29.360	42	Quero	2.806	2.799	2.785
7	Borca di Cadore	561	575	571	43	Rivamonte	1.608	1.579	1.544
8	Calalzo	2.033	2.062	2.101	44	Rocca Piètoe	2.688	2.693	2.664
9	Castellavazzo	2.570	2.600	2.621	45	San Gregòrio nelle Alpi	1.905	1.892	1.917
10	Cencenighe	1.998	1.986	2.008	46	San Nicolò di Comè-			
11	Cesiomaggiore	5.154	5.127	5.079		lico	565	578	577
12	Chies d'Alpago	2.294	2.326	2.326	47	San Pietro Cadore	2.891	2.898	2.933
13	Cibiana	1.118	1.083	1.056	48	Santa Giustina	5.804	5.835	5.867
14	Colle Santa Lucia	692	700	699	49	San Tomaso	1.756	1.736	1.718
15	Comèlico Superiore	4.051	4.060	4.038	50	Santo Stèfano di Ca-			
16	Cortina d'Ampezzo	6.271	6.327	6.413		dore	3.361	3.410	3.425
17	Danta	773	782	778	51	San Vito di Cadore	1.173	1.180	1.192
18	Domegge	2.728	2.715	2.748	52	Sappada	1.545	1.556	1.565
19	Falcade	2.789	2.831	2.832	53	Sedico	7.011	7.068	7.126
20	Farra d'Alpago	3.006	3.043	3.036	54	Selva di Cadore	718	716	723
21	Feltre	21.244	21.286	21.457	55	Seren del Grappa	3.791	3.779	3.780
22	Fonzaso	4.605	4.666	4.688	56	Sospirolo	4.576	4.594	4.596
23	Forno di Canale	1.818	1.836	1.840	57	Sovèzene	397	415	416
24	Forno di Zoldo	3.982	3.953	3.931	58	Sovramonte	3.452	3.452	3.444
25	Gosaldo	2.758	2.750	2.737	59	Taibon	1.903	1.910	1.925
26	Lamon	7.418	7.451	7.463	60	Tambre	2.313	2.265	2.270
27	La Valle	1.774	1.777	1.766	61	Trichiana	4.155	4.218	4.231
28	Lentiai	2.938	2.948	2.931	62	Vallada	1.021	1.023	1.029
29	Limana	3.636	3.702	3.722	63	Valle di Cadore	2.521	2.556	2.576
30	Livinallongo del Col di				64	Vas	1.450	1.430	1.406
	Lana	1.872	1.869	1.878	65	Vigo di Cadore	1.949	1.955	1.978
31	Longarone	4.818	4.806	4.878	66	Vodo Cadore	1.188	1.185	1.204
32	Lorenzago di Cadore	768	768	758	67	Voltago	1.446	1.472	1.473
33	Lozzo Cadore	1.871	1.874	1.874	68	Zoldo Alto	2.016	2.014	1.999
34	Mel	8.338	8.326	8.294	69	Zoppè di Cadore	489	482	473
35	Ospitale di Cadore	791	806	810					
36	Pedavena	4.526	4.537	4.591		PROVINCIA	239.944	241.040	242.075

PROVINCIA DI BENEVENTO

1	Airola	6.071	6.151	6.100	11	Buonalbergo	3.023	3.029	2.986
2	Amorosi	3.326	3.328	3.335	12	Calvi San Nazario	4.099	4.121	4.083
3	Àpice	7.195	7.139	7.074	13	Campolattaro	1.812	1.801	1.784
4	Apolloso	3.479	3.458	3.279	14	Càmpoli del Monte Ta-			
5	Arpaia	1.956	1.971	1.943		burno	2.067	2.085	2.049
6	Arpaise	1.549	1.510	1.530	15	Casalduni	2.690	2.604	2.534
7	Basèlice	4.070	4.058	4.099	16	Castelfranco in Miscano	2.489	2.441	2.396
8	BENEVENTO	48.554	49.544	50.944	17	Castelpagano	2.874	2.839	2.752
9	Bonea	2.191	2.184	2.160	18	Castelpoto	2.284	2.392	2.295
10	Bucciano	1.722	1.698	1.689	19	Castelvènere	2.661	2.651	2.631

BENEVENTO-BERGAMO

COMUNI	1952	1953	1954	COMUNI	1952	1953	1954
20 Castelvètere in Val Fortore.	3.996	3.994	3.998	48 Paupisi	2.222	2.233	2.231
21 Cautano.	2.223	2.246	2.257	49 Pesco Sannita	3.158	3.130	3.088
22 Ceppaloni	5.549	5.541	5.535	50 Pietraròja	1.278	1.281	1.284
23 Cerreto Sannita	5.739	5.758	5.767	51 Pietrelcina.	4.300	4.253	4.202
24 Circello	4.051	4.070	3.890	52 Ponte	2.373	2.410	2.406
25 Colle Sannita	5.118	5.091	5.120	53 Pontelandolfo	6.507	6.502	6.519
26 Cusano Mutri	5.209	5.217	5.268	54 Puglianello.	1.383	1.393	1.387
27 Durazzano.	2.599	2.584	2.593	55 Reino	1.916	1.844	1.850
28 Faicchio.	4.556	4.543	4.531	56 San Bartolomeo in Galdo	10.393	10.452	10.337
29 Foglianise	3.142	3.135	3.202	57 San Giòrgio del Sànnio	5.438	5.462	5.608
30 Foiano di Val Fortore	2.393	2.417	2.405	58 San Giòrgio la Molara	5.772	5.834	5.788
31 Fòrchia	1.252	1.274	1.265	59 San Lèucio del Sànnio	4.050	4.048	4.105
32 Fragneto l'Abate.	2.436	2.397	2.364	60 San Lorenzello.	2.641	2.613	2.640
33 Fragneto Monforte	2.615	2.641	2.696	61 San Lorenzo Maggiore	3.078	3.130	3.138
34 Frasso Telesino.	4.565	4.582	4.617	62 San Lupo	1.870	1.886	1.914
35 Ginestra degli Schiavoni.	1.080	1.095	1.093	63 San Marcò dei Cavoti	5.462	5.493	5.490
36 Guàrdia Sanframondi	7.006	7.026	7.030	64 San Martino Sannita	1.881	1.857	1.859
37 Limàtola	3.439	3.500	3.574	65 San Nicola Manfredi	3.275	3.296	3.340
38 Melizzano	5.612	5.590	5.598	66 San Salvatore Telesino	3.651	3.656	3.684
39 Moiano	4.150	4.099	4.129	67 Santa Croce del Sànnio	2.041	2.084	2.073
40 Molinara.	3.092	3.103	3.131	68 Sant'Àgata de' Goti	12.547	12.461	12.455
41 Montefalcone di Val Fortore	3.653	3.690	3.679	69 Sant'Àngelo a Cùpolo	4.270	4.276	4.241
42 Montesàrchio.	11.515	11.530	11.594	70 Sassinoro	1.491	1.502	1.518
43 Morcone.	9.357	9.302	9.222	71 Solopaca.	6.034	6.028	6.031
44 Paduli.	5.519	5.446	5.434	72 Telese.	2.604	2.728	2.842
45 Pago Veiano.	3.115	3.188	3.134	73 Tocco Caudio	2.263	2.300	2.273
46 Pannarano.	3.417	3.335	3.353	74 Torrecuso	4.236	4.205	4.253
47 Paolisi.	2.350	2.349	2.357	75 Vitulano.	3.529	3.413	3.339
				PROVINCIA	332.523	333.517	334.394

PROVINCIA DI BERGAMO

1 Adrara San Martino	2.257	2.261	2.214	17 Azzano San Pàolo	2.304	2.342	2.393
2 Adrara San Rocco	887	873	863	18 Azzone	835	856	851
3 Albano Sant'Alessandro	2.083	2.138	2.191	19 Barbata	920	878	838
4 Albino.	12.474	12.574	12.647	20 Bariano	2.330	2.346	2.381
5 Àlguà di Costa Serina (a)	—	—	—	21 Barzana.	640	650	621
6 Almè	2.196	2.239	2.319	22 Bedulita.	646	649	674
7 Almenno San Bartolomeo.	3.621	3.684	3.693	23 Berbenno	2.313	2.358	2.382
8 Almenno San Salvatore	3.365	3.430	3.498	24 BÈRGAMO (*).	105.111	106.803	107.615
9 Alzano Lombardo	9.526	9.691	9.774	25 Berzo San Fermo	965	980	977
10 Ambivere	1.224	1.211	1.238	26 Bello	162	152	151
11 Antegnate	2.702	2.716	2.745	27 Bòlgare	2.379	2.376	2.353
12 Àrcene	2.506	2.526	2.546	28 Boltiere	2.255	2.268	2.242
13 Àrdèsio	3.520	3.583	3.603	29 Bonate Sopra	3.468	3.512	3.579
14 Arzago d'Adda.	1.526	1.525	1.529	30 Bonate Sotto	3.291	3.347	3.356
15 Averara	593	591	579	31 Borgo di Terzo.	797	846	851
16 Aviàtico.	791	753	747	32 Bòssico	1.029	1.038	1.025
				33 Bottanuco	2.437	2.462	2.489
				34 Bracca (a)	3.365	3.359	3.354

(a) Le cifre relative ai comuni di Àlguà di Costa Serina e Costa Serina (costituiti con D.L. 11-3-1948, n. 286 e non ancora in funzione alla data del 31 dicembre 1954) sono incluse tra quelle del comune di Bracca.

COMUNI				COMUNI					
	1952	1953	1954		1952	1953	1954		
35	Branzi	1.035	1.038	1.043	85	Covo	2.943	2.908	2.886
36	Brembate (*)	4.524	4.568	4.637	86	Credaro	1.495	1.531	1.565
37	Brembate di Sopra	2.786	2.822	2.828	87	Curno	2.974	3.107	3.242
38	Brembilla	3.854	3.902	3.942	88	Cùsio	564	569	578
39	Brignano Gera d'Adda	4.222	4.225	4.204	89	Dàlmine	8.424	8.650	8.910
40	Brumano	257	267	274	90	Dossena	1.104	1.098	1.129
41	Calcinate	3.181	3.210	3.247	91	Èndine Gaiano	2.622	2.625	2.662
42	Càlcio	4.339	4.361	4.334	92	Entràtico	1.029	1.054	1.063
43	Calolziocorte	8.489	8.632	8.841	93	Erve	877	854	854
44	Calusco d'Adda	4.144	4.232	4.348	94	Fara Gera d'Adda	4.542	4.572	4.574
45	Calvenzano	2.357	2.372	2.347	95	Fara Olivana con Sola	1.145	1.174	1.140
46	Camerata Cornelio	876	878	855	96	Fino del Monte	937	958	932
47	Canònica d'Adda (*)	2.637	2.657	2.699	97	Fiorano al Sèrio	2.461	2.460	2.489
48	Capizzone	1.088	1.083	1.039	98	Fontanella	4.023	3.957	3.928
49	Capriate San Gervà- sio (*)	5.458	5.482	5.522	99	Fonteno	957	965	958
50	Caprino Bergamasco	2.537	2.512	2.513	100	Fòppolo	146	155	155
51	Caravàggio	12.022	12.069	12.186	101	Foresto Sparso	2.322	2.342	2.356
52	Carenno	1.423	1.418	1.424	102	Fornovo di San Giovanni	1.519	1.550	1.536
53	Caròbbio degli Àngeli	2.415	2.476	2.470	103	Fuipiano Valle Imagna	316	323	303
54	Carona	748	769	782	104	Gandellino (*)	—	—	1.957
55	Càrvico	2.150	2.175	2.243	105	Gandino	5.204	5.174	5.205
56	Casazza	2.333	2.376	2.428	106	Gandosso	1.022	1.037	1.052
57	Casirate d'Adda	2.175	2.160	2.165	107	Gaverina	1.170	1.177	1.112
58	Casnigo	3.491	3.532	3.521	108	Gazzaniga	5.257	5.285	5.290
59	Cassiglio	240	244	242	109	Gerosa	715	715	716
60	Castelli Calèpio	5.527	5.522	5.605	110	Ghisalba	2.703	2.712	2.716
61	Castel Rozzone	1.451	1.446	1.483	111	Gorlago	3.135	3.174	3.225
62	Castione della Preso- lana	3.195	3.223	3.284	112	Goyle	719	755	795
63	Castro	1.759	1.774	1.784	113	Gorno	2.235	2.287	2.329
64	Cavernago	983	979	939	114	Grassòbbio	1.651	1.700	1.736
65	Cenate Sopra	1.455	1.439	1.389	115	Gromo (*)	4.020	4.014	1.215
66	Cenate Sotto	1.670	1.690	1.693	116	Grone	838	850	867
67	Cene	2.810	2.879	2.919	117	Grumello del Monte	4.115	4.164	4.179
68	Cerete	1.269	1.253	1.241	118	Ìsola di Fondra	311	317	309
69	Chignolo d'Ìsola	1.545	1.557	1.549	119	Isso	571	561	514
70	Chiuduno	3.338	3.362	3.404	120	Làllio	954	943	939
71	Cisano Bergamasco	3.376	3.370	3.457	121	Lèffe	3.985	4.090	4.171
72	Ciserano	2.278	2.314	2.366	122	Levate	2.065	2.055	2.066
73	Cividate al Piano	3.445	3.496	3.496	123	Locatello	786	782	788
74	Clusone	6.998	7.080	7.137	124	Lòvere	6.140	6.183	6.226
75	Còlere	1.325	1.351	1.395	125	Lurano	1.251	1.255	1.253
76	Cologno al Sèrio	5.657	5.739	5.766	126	Luzzana	490	478	486
77	Colzate	989	994	982	127	Madone	1.131	1.148	1.173
78	Comun Nuovo	1.881	1.900	1.926	128	Mapello	3.070	3.091	3.108
79	Corna Imagna	672	672	671	129	Marne	1.715	1.726	1.765
80	Cortenuova	1.555	1.549	1.529	130	Martinego	6.217	6.201	6.198
81	Costa di Serina (a)	—	—	—	131	Mezzoldo	515	522	527
82	Costa Monticelli	2.324	2.334	2.409	132	Misano di Gera d'Adda	1.585	1.581	1.586
83	Costa Valle Imagna	1.083	1.084	1.067	133	Monasterolo del Castello	664	666	689
84	Costa Volpino	4.523	4.620	4.739	134	Monte Marenzo	732	720	669
					135	Morengo	1.543	1.570	1.582
					136	Mornico al Sèrio	1.965	1.981	1.978

(a) Cfr. la corrispondente nota (a) alla pagina precedente.

BERGAMO

COMUNI	1952	1953	1954	COMUNI	1952	1953	1954
137 Mozzànica	2.584	2.560	2.604	189 Sedrina	2.223	2.232	2.271
138 Mozzo.	1.876	1.919	1.967	190 Selvino	1.344	1.363	1.367
139 Nembro	8.276	8.467	8.620	191 Seriate	10.196	10.238	10.486
140 Nossa	2.376	2.392	2.449	192 Serina.	2.572	2.627	2.634
141 Olmo al Brembo	663	675	681	193 Solto Collina.	1.266	1.257	1.293
142 Oltre il Colle.	1.968	1.989	1.968	194 Songavazzo	651	648	651
143 Oneta.	1.120	1.110	1.078	195 Sorisole	4.062	4.152	4.234
144 Òrio al Sèrio (*)	1.043	1.058	1.149	196 Sotto il Monte.	1.665	1.710	1.716
145 Ornica.	534	537	542	197 Sòvere.	3.441	3.451	3.452
146 Ósio Sopra.	2.286	2.338	2.360	198 Spinone dei Castelli	1.034	1.071	1.062
147 Ósio Sotto.	4.445	4.530	4.651	199 Spirano	3.180	3.217	3.240
148 Pagazzano.	1.563	1.556	1.524	200 Stezzano.	5.520	5.569	5.617
149 Paladina.	2.608	2.625	2.665	201 Strozza	947	937	936
150 Palazzago	2.640	2.625	2.726	202 Suisio	1.935	1.899	1.900
151 Palosco	3.539	3.583	3.630	203 Talèggio.	1.427	1.463	1.527
152 Parre	1.939	1.972	1.961	204 Tavèrnola Bergamasea	2.109	2.170	2.208
153 Parzànica	1.111	1.108	1.105	205 Telgate	2.337	2.365	2.381
154 Pedrengo	1.612	1.673	1.704	206 Terno d'Isola	2.162	2.185	2.167
155 Pèia.	1.518	1.521	1.550	207 Torre Boldone	2.753	2.766	2.826
156 Piànico	984	986	997	208 Torre de' Busi.	2.005	2.004	1.970
157 Piazzatorre	511	508	515	209 Torre de' Ròveri.	1.133	1.120	1.140
158 Piazzolo.	271	267	264	210 Torre Pallavicina.	1.761	1.736	1.722
159 Pognano.	811	808	812	211 Trescore Balneario	4.636	4.674	4.693
160 Ponterànica	3.108	3.160	3.185	212 Treviglio.	21.676	21.870	21.835
161 Ponte San Pietro.	6.490	6.635	6.728	213 Treviolo.	5.557	5.546	5.542
162 Pontida	2.696	2.670	2.681	214 Ubiale Clanezzo	1.228	1.238	1.252
163 Pontirolo Nuovo	2.943	2.937	2.968	215 Urganò.	5.661	5.692	5.740
164 Pradalunga	3.561	3.585	3.650	216 Valbondione	1.843	1.886	1.892
165 Predore	1.370	1.366	1.386	217 Valbrembo.	1.539	1.519	1.548
166 Prèmoio.	1.085	1.090	1.095	218 Valgoglio (*).	—	—	845
167 Presezzo.	2.296	2.326	2.385	219 Valleve	262	253	254
168 Pumenengo	1.938	1.899	1.861	220 Valsecca.	685	687	671
169 Rànica	3.017	3.037	3.130	221 Valtorta.	768	757	757
170 Ranzànico	829	820	829	222 Vedeseta.	590	586	576
171 Riva di Solto	1.082	1.078	1.063	223 Vercurago	1.887	1.967	2.022
172 Riviera d'Adda.	2.000	1.999	2.001	224 Verdellino	1.749	1.768	1.795
173 Rocca del Colle	3.299	3.266	3.246	225 Verdello.	4.182	4.238	4.274
174 Rogno.	1.805	1.801	1.816	226 Vèrtova	4.685	4.719	4.811
175 Romano di Lombardia	9.630	9.708	9.849	227 Viadànica	968	972	970
176 Roncobello.	890	893	902	228 Vigano San Martino	828	833	852
177 Ròncola	628	633	626	229 Vigolo.	1.212	1.213	1.185
178 Rota d'Imagna.	1.001	974	958	230 Villa d'Adda.	2.643	2.673	2.642
179 Rovetta	2.131	2.140	2.170	231 Villa d'Almè.	4.159	4.268	4.304
180 San Giovanni Bianco	5.101	5.150	5.198	232 Villa di Sèrio	2.440	2.466	2.489
181 San Martino de' Calvi	2.522	2.491	2.463	233 Villa d'Ogna.	2.918	2.947	2.976
182 San Pàolo d'Argon	1.424	1.447	1.458	234 Villongo.	2.629	2.628	2.631
183 San Pellegrino	3.991	4.056	4.106	235 Vilminore di Scalve.	2.169	2.183	2.205
184 Santa Brigida	972	980	981	236 Zandòbbio.	2.034	2.114	2.140
185 Sant'Omobono Imagna	2.616	2.626	2.624	237 Zànica.	3.919	3.984	4.049
186 Sarnico	3.719	3.768	3.773	238 Zogno.	7.468	7.473	7.493
187 Scanzorosciate	4.887	4.939	4.926				
188 Schilpàrio	1.863	1.841	1.847				
				PROVINCIA	704.511	711.326	717.036

COMUNI	1952	1953	1954	COMUNI	1952	1953	1954
--------	------	------	------	--------	------	------	------

PROVINCIA DI BOLOGNA

1 Anzola dell'Emilia	5.819	5.853	5.775	32 Imola	45.641	45.997	46.631
2 Argelato	4.905	4.810	4.664	33 Lizzano in Belvedere	4.070	4.039	3.973
3 Baricella	5.915	5.863	5.851	34 Loiano	3.989	3.827	3.623
4 Bazzano	5.115	5.083	5.026	35 Malalbergo	6.383	6.383	6.432
5 Bentivoglio	5.516	5.570	5.531	36 Marzabotto	5.379	5.301	5.176
6 BOLOGNA	344.594	351.925	364.064	37 Medicina	15.252	15.268	15.184
7 Borgo Tossignano (*)	3.544	3.519	3.503	38 Minerbio	6.839	6.741	6.684
8 Bùdrio	15.968	15.785	15.568	39 Molinella	13.467	13.493	13.424
9 Calderara di Reno	5.894	5.847	5.732	40 Monghidoro	4.399	4.305	4.150
10 Camugnano	5.600	5.475	5.275	41 Monterenzio	3.935	3.861	3.715
11 Casalècchio di Reno	10.375	11.275	12.830	42 Monte San Pietro	6.384	6.324	6.203
12 Casalfumanese	4.020	4.028	3.946	43 Montevèglio	4.151	4.057	3.970
13 Castel d'Aiano	3.898	3.836	3.730	44 Monzuno	4.685	4.657	4.605
14 Castel del Rio	2.803	2.751	2.695	45 Mordano	3.850	3.791	3.828
15 Castel di Càsio	3.846	3.771	3.646	46 Ozzano dell'Emilia	5.513	5.469	5.425
16 Castel Guelfo di Bologna	3.490	3.448	3.481	47 Pianoro	8.127	8.408	8.549
17 Castello d'Àrgile	3.987	3.920	3.827	48 Pieve di Cento	5.273	5.321	5.250
18 Castello di Serravalle	4.395	4.302	4.210	49 Porretta Terme	5.742	5.855	5.936
19 Castel Maggiore	6.425	6.509	6.585	50 Sala Bolognese	5.371	5.288	5.291
20 Castel San Pietro dell'Emilia	14.202	14.153	14.069	51 San Benedetto Val di Sambro	5.889	5.814	5.755
21 Castenaso	5.432	5.524	5.505	52 San Giòrgio di Piano	5.585	5.588	5.567
22 Castiglione dei Pèpoli	8.193	8.139	8.023	53 San Giovanni in Persiceto	21.726	21.560	21.572
23 Crepellano	6.287	6.238	6.233	54 San Lazzaro di Savena	8.897	9.062	9.282
24 Crevalcore	14.425	14.470	14.369	55 San Pietro in Casale	9.057	8.940	8.810
25 Dozza	3.110	3.045	3.053	56 Sant'Àgata Bolognese	5.323	5.299	5.189
26 Fontanèlice	2.856	2.817	2.830	57 Sasso Marconi	10.351	10.385	10.289
27 Gaggio Montano	5.495	5.411	5.421	58 Savigno	4.216	4.101	3.991
28 Galliera	5.740	5.663	5.570	59 Vergato	6.683	6.735	6.601
29 Granaglione	3.832	3.773	3.769	60 Zola Predosa	7.909	8.009	7.909
30 Granarolo dell'Emilia	4.937	4.899	4.814				
31 Grizzana	4.853	4.641	4.340	PROVINCIA	769.557	776.221	786.949

PROVINCIA DI BOLZANO

1 Andriano (*)	—	500	500	15 Campo Tures	3.317	3.351	3.377
2 Anterivo	442	440	440	16 Castelbello Ciardes	2.050	2.076	2.082
3 Appiano	7.533	7.560	7.605	17 Castelrotto	4.140	4.209	4.234
4 Badia	1.773	1.785	1.805	18 Cèrmes	865	861	860
5 Barbiano	1.266	1.266	1.275	19 Chiènes	1.787	1.820	1.771
6 BOLZANO	72.463	74.600	76.906	20 Chiusa	4.814	4.902	4.970
7 Bràies	694	687	710	21 Cornedo all'Isarco	2.360	2.373	2.390
8 Brènnero	2.522	2.544	2.469	22 Cortaccia	1.998	2.008	2.005
9 Bressanone	12.434	12.438	12.804	23 Cortina all'Àdige (*)	430	445	446
10 Bronzolo	1.560	1.589	1.628	24 Corvara in Badia	600	602	601
11 Brunico	7.071	7.316	7.551	25 Curon Venosta	2.188	2.187	2.158
12 Càines	223	219	212	26 Dobbiaco	2.517	2.547	2.591
13 Caldaro	5.105	5.059	5.097	27 Egna	3.056	3.140	3.182
14 Campo di Trens	2.284	2.285	2.275	28 Fàlzes	1.165	1.163	1.158

BOLZANO-BRESCIA

COMUNI	1952	1953	1954	COMUNI	1952	1953	1954
29 Fiè	2.072	2.037	2.036	72 Salorno	2.784	2.780	2.840
30 Fortezza.	1.221	1.230	1.198	73 San Cándido.	2.662	2.755	2.739
31 Fùnes	1.957	1.989	2.032	74 San Felice.	316	318	333
32 Gàis.	1.621	1.616	1.650	75 San Genèsio Atesino .	2.017	2.047	2.061
33 Gargazzone	708	704	733	76 San Leonardo in Pas-			
34 Glorenza.	829	838	817	siria (*)	4.298	4.385	2.631
35 Làces	3.126	3.135	3.144	77 San Lorenzo di Sebato	2.420	2.433	2.446
36 Lagundo.	3.309	3.273	3.308	78 San Martino in Badia	2.088	2.109	2.125
37 Laiòn	1.861	1.861	1.876	79 San Martino in Passi-			
38 Làives.	6.310	6.465	6.610	ria (*)	—	—	1.842
39 Lana	5.511	5.473	5.485	80 Santa Cristina	1.248	1.223	1.228
40 Lasa	3.149	3.220	3.250	81 Sarentino	5.423	5.486	5.532
41 Lauregno	451	454	456	82 Scena	1.992	2.028	2.043
42 Lusòn	1.219	1.233	1.260	83 Selva	1.328	1.370	1.404
43 Magrè all'Àdige (*) . .	1.079	1.100	1.092	84 Selva dei Molini . . .	1.547	1.561	1.575
44 Málles Venosta.	4.408	4.430	4.442	85 Senale.	380	394	402
45 Marebbe.	2.112	2.118	2.131	86 Senàles	1.318	1.305	1.327
46 Marlengo	2.270	2.292	2.265	87 Sesto	1.441	1.466	1.490
47 Martello	943	938	937	88 Silandro.	4.011	4.083	4.214
48 Mèltina	1.206	1.211	1.207	89 Sluderno.	1.258	1.289	1.309
49 Merano	28.844	28.979	29.355	90 Stèlvio (*).	—	1.493	1.521
50 Monguelfo	1.999	2.042	2.075	91 Terento	1.073	1.080	1.084
51 Montagna	1.317	1.313	1.332	92 Terlano	2.700	2.716	2.758
52 Moso	1.944	1.970	1.980	93 Termeno.	2.654	2.694	2.684
53 Nálles (*)	1.320	805	796	94 Tèsimo	1.789	1.857	1.875
54 Naturno.	2.983	3.029	3.094	95 Tires	800	804	810
55 Naz Sciàves	1.162	1.167	1.176	96 Tirolo.	1.768	1.768	1.786
56 Nova Levante	1.285	1.300	1.304	97 Tròdena.	937	942	962
57 Nova Ponente	2.864	2.896	2.926	98 Tubre.	1.003	1.014	1.036
58 Ora.	1.921	1.915	1.937	99 Ùltimo	4.354	4.361	4.427
59 Ortisei.	2.861	2.941	2.982	100 Vadena	724	741	721
60 Parcines.	1.902	1.919	1.922	101 Valdagno	1.320	1.334	1.325
61 Perca	828	831	875	102 Val di Vizze.	1.932	1.921	1.915
62 Plàus	259	267	262	103 Valle Aurina.	4.768	4.841	4.923
63 Ponte Gardena.	280	284	293	104 Valle di Casies. . . .	1.593	1.596	1.632
64 Postal.	1.047	1.042	1.019	105 Vandòies	2.431	2.448	2.499
65 Prato allo Stèlvio (*).	3.688	2.256	2.282	106 Varna.	2.455	2.458	2.543
66 Pròves	379	389	396	107 Verano	649	663	671
67 Racines	3.213	3.277	3.280	108 Villabassa	1.346	1.328	1.314
68 Rasun Valdaora	3.902	3.977	4.046	109 Villandro	1.448	1.461	1.448
69 Renon.	4.944	4.912	4.907	110 Vipiteno.	3.626	3.672	3.677
70 Rifiano	768	783	788				
71 Rio di Pusteria	2.858	2.940	2.952	PROVINCIA	340.518	345.047	350.162

PROVINCIA DI BRESCIA

1 Acquafredda	1.337	1.316	1.312	7 Bagnolo Mella	9.812	9.801	9.824
2 Adro	6.429	6.485	6.502	8 Bagolino.	5.239	5.221	5.238
3 Agnòsine	1.222	1.259	1.288	9 Barbariga	2.575	2.525	2.446
4 Alfianello	2.615	2.610	2.558	10 Bassano Bresciano . . .	1.803	1.789	1.793
5 Anfo	630	627	624	11 Bedizzole	5.858	5.860	5.955
6 Àngolo	2.850	2.881	2.881	12 Berlingo.	1.637	1.638	1.652

COMUNI	1952	1953	1954	COMUNI	1952	1953	1954
13 Berzo Demo	1.818	1.799	1.804	65 Erbusco	4.976	5.025	5.057
14 Berzo Inferiore.	1.360	1.374	1.376	66 Èsine	3.185	3.233	3.264
15 Bienno	3.176	3.236	3.263	67 Fiesse.	2.553	2.527	2.486
16 Bione	1.165	1.130	1.133	68 Gàmbara	5.834	5.816	5.686
17 Borgo San Giacomo	6.245	6.104	6.009	69 Gardone Riviera	2.766	2.775	2.764
18 Borgosatollo	6.183	6.243	6.339	70 Gardone Val Tròm pia	8.894	9.049	9.247
19 Borno.	5.349	5.380	5.448	71 Gargnano	4.201	4.161	4.139
20 Botticino	5.635	5.652	5.715	72 Gavardo.	7.707	7.789	7.935
21 Bovegno.	3.348	3.375	3.408	73 Ghedi	10.781	10.925	11.178
22 Bovezzo.	1.820	1.840	1.870	74 Giànico	1.299	1.330	1.342
23 Brandico	1.309	1.302	1.244	75 Gottolengo.	5.228	5.224	5.213
24 Braone	579	579	589	76 Gussago	8.169	8.171	8.233
25 Breno.	4.729	4.775	4.817	77 Idro.	1.264	1.252	1.262
26 BRÈSCIA	143.950	145.936	146.812	78 Incùdine.	761	767	768
27 Brione.	624	603	603	79 Iseo.	6.887	6.963	7.043
28 Calcinato	6.702	6.694	6.669	80 Isorella	2.998	2.957	2.857
29 Calvagese della Riviera	2.008	2.008	2.011	81 Lavenone	1.100	1.099	1.110
30 Calvisano	6.914	6.848	6.802	82 Leno	11.582	11.650	11.504
31 Capo di Ponte	2.597	2.597	2.580	83 Limone sul Garda	752	750	766
32 Capovalle	816	832	845	84 Lodrino	1.147	1.165	1.187
33 Capriano - Azzano	5.036	4.974	4.943	85 Lograto	2.952	2.964	2.924
34 Capriolo.	5.042	5.116	5.195	86 Lonato	10.117	10.206	10.171
35 Carpenèdolo	7.425	7.434	7.367	87 Longhena	784	759	725
36 Castegnato.	3.862	3.886	3.966	88 Lòsine.	769	764	759
37 Castelvovati	2.487	2.520	2.512	89 Lòzio	1.116	1.115	1.102
38 Castel Mella	2.863	2.849	2.901	90 Lumezzane.	12.027	12.309	12.613
39 Castenèdolo	7.092	7.125	7.120	91 Macclòdio.	1.006	980	964
40 Casto	1.310	1.334	1.359	92 Magasa	491	496	497
41 Castrezzato	3.625	3.639	3.616	93 Mairano	2.668	2.663	2.600
42 Cazzago San Martino	6.532	6.568	6.551	94 Malegno.	1.748	1.780	1.790
43 Cedègolo.	1.799	1.822	1.831	95 Malonno.	3.277	3.299	3.306
44 Cellatica.	3.131	3.146	3.219	96 Manerba del Garda (*)	2.181	2.182	2.190
45 Cerveno	784	786	790	97 Manèrbio	10.612	10.668	10.600
46 Ceto	1.213	1.248	1.286	98 Marcheno	2.373	2.407	2.418
47 Cevo (*).	—	—	1.870	99 Marone	3.098	3.082	3.107
48 Chiari.	15.899	15.996	15.955	100 Mazzano.	4.676	4.765	4.819
49 Cigole.	2.110	2.073	1.995	101 Milzano	1.989	1.921	1.885
50 Cimbergo	903	899	917	102 Moniga del Garda (*)	948	955	968
51 Cividate Camuno.	1.820	1.928	1.953	103 Monno	845	828	820
52 Coccaglio	4.184	4.265	4.244	104 Monte Isola	1.905	1.901	1.902
53 Collebeato	2.366	2.366	2.357	105 Monticelli Brusati	1.857	1.884	1.851
54 Còllo	3.209	3.230	3.231	106 Montichiari	13.510	13.595	13.610
55 Cologne	3.823	3.856	3.923	107 Mura	898	879	864
56 Comezzano - Cizzago	2.971	2.952	2.825	108 Muscoline	1.319	1.321	1.308
57 Concèsio.	7.073	7.184	7.300	109 Nave	3.697	6.789	6.875
58 Corte Franca.	3.802	3.868	3.945	110 Niardo	1.208	1.211	1.239
59 Còrteno	2.599	2.612	2.603	111 Nuvolento	2.040	2.097	2.154
60 Corzano	2.348	2.291	2.205	112 Nuvolera	2.167	2.221	2.206
61 Darfo	9.818	9.985	10.227	113 Ódolo	1.095	1.097	1.120
62 Dello	5.086	5.048	4.936	114 Offlaga	4.672	4.612	4.445
63 Desenzano del Garda	12.316	12.478	12.663	115 Ome	2.181	2.182	2.245
64 Èdolo	4.575	4.585	4.559	116 Ono San Pietro	710	717	718

BRESCIA-BRINDISI

COMUNI	1952	1953	1954	COMUNI	1952	1953	1954
117 Orzinuovi	12.062	12.062	11.842	159 Rudiano.	2.859	2.888	2.947
118 Orzivecchi	2.888	2.922	2.848	160 Sabbio Chiese	2.894	2.912	2.930
119 Ospitaletto.	5.431	5.467	5.557	161 Sale Marasino	2.677	2.704	2.714
120 Òssimo	1.964	1.962	1.966	162 Salò.	8.280	8.356	8.251
121 Padenghe	1.637	1.621	1.645	163 San Felice del Benaco	2.002	2.000	2.005
122 Paderno Franciacorta.	1.985	1.944	1.977	164 San Gervasio Bresciano	2.232	2.230	2.176
123 Paisco Loveno	927	944	965	165 San Zeno Naviglio . .	2.560	2.579	2.598
124 Paitone	1.055	1.057	1.084	166 Sarezzo	6.622	6.632	6.720
125 Palazzolo sull'Òglio .	12.945	13.146	13.264	167 Saviore (*).	—	—	2.449
126 Paratico	2.373	2.409	2.450	168 Sèllero.	1.493	1.513	1.517
127 Paspardo	1.197	1.220	1.238	169 Seniga.	2.575	2.580	2.532
128 Passirano	4.034	4.035	4.057	170 Serle	2.854	2.864	2.883
129 Pavone del Mella. . .	2.528	2.534	2.547	171 Sirmione.	2.021	2.055	2.090
130 Pedergnaga - Oriano. .	4.154	4.124	3.971	172 Soiano del Lago	658	658	663
131 Pèrtica Alta	968	960	952	173 Sònico.	1.792	1.768	1.809
132 Pèrtica Bassa	1.329	1.305	1.296	174 Sulzano	1.372	1.411	1.399
133 Pezzaze	2.057	2.013	2.010	175 Tavèrnole sul Mella. .	2.574	2.610	2.609
134 Pian d'Artogne.	5.222	5.241	5.296	176 Temù	1.324	1.319	1.322
135 Pisogne	7.046	7.095	7.187	177 Tignale	1.371	1.363	1.370
136 Polàveno	1.777	1.772	1.808	178 Tòrbole Casàglia	2.882	2.903	2.873
137 Polpenazze.	1.512	1.502	1.479	179 Toscolano Maderno. . .	6.115	6.139	6.193
138 Pompiano	3.273	3.166	3.150	180 Travagliato	7.467	7.406	7.422
139 Poncarale Flero	6.135	6.074	6.062	181 Tremòsine	2.474	2.458	2.429
140 Ponte di Legno	2.346	2.370	2.356	182 Trenzano	4.452	4.339	4.201
141 Pontevico	8.973	8.936	8.876	183 Treviso Bresciano	751	753	750
142 Pontòglio	4.786	4.813	4.803	184 Urago d'Òglio	2.715	2.679	2.648
143 Pozzolengo.	2.975	2.979	2.977	185 Vàllio	897	895	870
144 Pralboino	3.805	3.757	3.739	186 Valsaviore (*)	4.313	4.314	—
145 Presèglie.	1.238	1.223	1.230	187 Valvestino.	989	998	1.017
146 Prèstine	858	862	848	188 Verolanuova	7.508	7.561	7.449
147 Prevalle	2.995	2.994	3.006	189 Verolavècchia	4.579	4.544	4.389
148 Provàglio d'Iseo	4.024	4.048	4.115	190 Vestone	3.226	3.279	3.276
149 Provàglio Val Sàbbia . .	906	884	877	191 Vezza d'Òglio	1.586	1.593	1.601
150 Puegnago	1.457	1.453	1.448	192 Villa Carcina.	6.487	6.595	6.706
151 Quinzano d'Òglio. . . .	6.297	6.252	6.093	193 Villachiara.	2.395	2.395	2.203
152 Remedello	3.825	3.777	3.708	194 Villanuova sul Clisi . .	3.532	3.594	3.644
153 Rezzato	6.879	6.947	7.036	195 Vione	1.453	1.476	1.485
154 Roccafranca	3.723	3.709	3.597	196 Visano	1.902	1.912	1.938
155 Rodengo-Saiano	3.419	3.432	3.449	197 Vobarno.	7.641	7.686	7.782
156 Roè Volciano	3.377	3.383	3.338	198 Zone	1.163	1.174	1.145
157 Roncadelle.	3.409	3.415	3.490				
158 Rovato	11.613	11.631	11.669	PROVINCIA	865.548	870.234	871.921

PROVINCIA DI BRINDISI

1 BRINDISI	60.257	61.428	62.527	7 Fasano	26.182	26.547	26.896
2 Carovigno	10.436	10.446	10.603	8 Francavilla Fontana . .	28.253	28.522	28.620
3 Ceglie Messapico	23.164	23.396	23.635	9 Latiano	12.669	12.870	13.107
4 Cellino San Marco	5.526	5.560	5.601	10 Mesagne.	23.641	23.900	24.293
5 Cisternino	11.227	11.365	11.559	11 Òria.	13.893	14.074	14.218
6 Èrchie.	5.533	5.727	5.833	12 Ostuni.	31.684	31.635	31.645

COMUNI	1952	1953	1954	COMUNI	1952	1953	1954
13 San Dònaci	5.432	5.424	5.519	17 San Vito dei Normanni	17.904	18.110	18.401
14 San Michele Salentino	5.381	5.456	5.503	18 Torchiarolo	3.696	3.791	3.816
15 San Pancràzio Salentino	7.929	8.031	8.143	19 Torre Santa Susanna	7.635	7.759	7.894
16 San Pietro Vernòtico	12.500	12.625	12.822	20 Villa Castelli	5.591	5.730	5.856
				PROVINCIA	318.533	322.396	326.491

PROVINCIA DI CAGLIARI

1 Abbasanta	2.245	2.217	2.253	45 Gonnoscodina	706	734	728
2 Aidomaggiore	1.006	1.030	1.037	46 Gonnosfanàdiga	7.374	7.527	7.614
3 Ales	2.698	2.697	2.735	47 Gonnostramatza	1.225	1.242	1.232
4 Allai	788	775	788	48 Guamaggiore	1.085	1.109	1.108
5 Arborea	4.018	3.959	4.164	49 Guasila	3.217	3.272	3.372
6 Àrbus	9.659	9.820	10.027	50 Gùspini	12.170	12.431	12.548
7 Ardauli	1.957	1.997	2.034	51 Iglèsias	27.088	27.253	27.573
8 Armungia	1.340	1.345	1.358	52 Las Plàssas	568	576	580
9 Assèmini	7.029	7.284	7.594	53 Lunamatrona	1.984	2.005	2.033
10 Assolo	725	731	726	54 Màndas	3.066	3.143	3.119
11 Asuni	708	698	718	55 Maracalagonis	3.161	3.188	3.262
12 Ballao	1.615	1.639	1.635	56 Marrùbiu	3.346	3.397	3.517
13 Baràtili San Pietro	1.093	1.103	1.139	57 Masùllas	1.945	2.027	2.109
14 Baressa	1.403	1.401	1.416	58 Milis	1.571	1.609	1.644
15 Barrali	681	683	721	59 Mogorella	698	686	708
16 Barùmini	1.708	1.717	1.723	60 Mògoro	4.839	4.934	5.030
17 Bauladu	881	895	887	61 Monastir	2.630	2.652	2.665
18 Bidoni	381	379	380	62 Morgongiori	1.533	1.563	1.606
19 Bonàrcado	1.854	1.877	1.889	63 Muravera	4.309	4.279	4.337
20 Bucei	2.567	2.602	2.602	64 Musei	1.226	1.260	1.305
21 Busachi	2.811	2.808	2.829	65 Narbolia	1.561	1.585	1.593
22 Càbras	6.364	6.519	6.602	66 Narcao	4.462	4.635	4.770
23 CÀGLIARI	141.380	144.960	148.533	67 Neoneli	1.152	1.202	1.194
24 Calasetta	2.739	2.718	2.706	68 Norbello	1.214	1.212	1.165
25 Capoterra	4.981	5.209	5.429	69 Nughedu Santa Vittòria	904	923	932
26 Carbònia	45.785	47.005	47.253	70 Nurachi	1.346	1.330	1.360
27 Carloforte	7.311	7.236	7.221	71 Nuràminis	2.987	3.025	3.055
28 Collinas	1.227	1.260	1.285	72 Nureci	713	715	730
29 Decimomannu	3.286	3.356	3.423	73 Ollastra Simàxis	1.200	1.234	1.261
30 Decimoputzu	2.587	2.615	2.658	74 Oristano	17.775	18.959	19.943
31 Dolianova	5.700	5.810	5.941	75 Ortacesus	937	964	976
32 Dòmus de Maria	1.359	1.380	1.388	76 Pabillònis	2.564	2.638	2.688
33 Domusnòvas	5.037	5.242	5.384	77 Pau	736	737	768
34 Donori	1.637	1.652	1.699	78 Pauli Arbarei	813	828	821
35 Figù-Gonnosnò	1.182	1.188	1.202	79 Paulilàtino	3.267	3.289	3.296
36 Fluminimaggiore	6.006	6.093	6.151	80 Pimentel	1.157	1.193	1.208
37 Fordongianus	1.672	1.706	1.745	81 Portoscuso	2.728	2.897	2.919
38 Furtei	1.775	1.802	1.831	82 Pula	2.637	2.695	2.792
39 Gèsico	1.238	1.231	1.237	83 Quartu Sant'Èlena	18.198	19.010	19.718
40 Gèsturi	1.864	1.889	1.914	84 Riola Sardo	1.877	1.892	1.923
41 Ghilarza	4.793	4.830	4.875	85 Ruinas	1.497	1.514	1.551
42 Giba	6.362	6.540	6.710	86 Samassi	4.488	4.573	4.589
43 Goni	675	687	753	87 Samatzai	1.723	1.769	1.782
44 Gonnosa	5.870	5.988	6.138	88 Samugheo	3.958	3.984	3.984

CAGLIARI-CALTANISSETTA

COMUNI	1952	1953	1954	COMUNI	1952	1953	1954
89 San Basilio	1.339	1.381	1.411	126 Sinnai	6.780	6.878	7.041
90 San Gavino Monreale	7.676	7.823	7.973	127 Siurgus Donigala	2.927	2.981	3.034
91 San Giovanni Suergiu	4.522	4.734	4.820	128 Solarussa	2.374	2.436	2.505
92 Sanluri	7.793	7.927	8.093	129 Solèminis	764	775	798
93 San Nicolò d'Arcidano	2.185	2.252	2.291	130 Sorradile	1.123	1.126	1.124
94 San Nicolò Gerrei	1.411	1.435	1.458	131 Suelli	1.253	1.266	1.254
95 San Sperate	3.722	3.727	3.834	132 Terralba	8.371	8.555	8.688
96 Santadi	7.221	7.444	7.627	133 Teulada	5.526	5.662	5.750
97 Santa Giusta	2.069	2.109	2.155	134 Tramatza	1.032	1.035	1.053
98 Sant'Andrea Frius	1.660	1.702	1.742	135 Tratalias	1.566	1.583	1.590
99 Sant'Antioco	9.972	10.214	10.393	136 Tuili	2.691	2.721	2.762
100 Sant'Antonio Ruinas	711	699	721	137 Turri	729	734	721
101 Santu Lussurgiu	4.088	4.084	4.067	138 Ulà Tirso	1.215	1.237	1.259
102 San Vero Milis	2.339	2.352	2.396	139 Uras	3.514	3.642	3.684
103 San Vito	4.840	4.907	4.965	140 Usellus	1.937	1.925	1.930
104 Sàrdara	4.017	4.115	4.178	141 Ussana	2.169	2.264	2.303
105 Sarroch	2.344	2.403	2.417	142 Ussaramanna	913	944	954
106 Sèdilo	3.279	3.277	3.302	143 Uta	3.380	3.482	3.525
107 Segariu	1.361	1.380	1.416	144 Vallermosa	2.022	2.081	2.149
108 Selargius	7.141	7.295	7.500	145 Villacidro	10.134	10.354	10.552
109 Sèlegas	1.768	1.805	1.847	146 Villamar	3.377	3.373	3.356
110 Sèneghe	2.607	2.609	2.608	147 Villamassàrgia	2.901	2.912	3.013
111 Sènis	958	950	968	148 Villanovaforru	915	930	957
112 Senorbi	3.609	3.669	3.748	149 Villanovafranca	2.104	2.113	2.149
113 Serdiana	1.587	1.602	1.656	150 Villanova Truschedu	444	460	457
114 Serramanna	6.714	6.832	7.021	151 Villaputzu	4.153	4.214	4.318
115 Serrenti	4.476	4.566	4.612	152 Villasalto	2.602	2.631	2.676
116 Sestu	5.735	5.843	6.016	153 Villa San Pietro	637	627	631
117 Sèttimo San Pietro	2.784	2.859	2.920	154 Villasimius	2.167	2.177	2.194
118 Siamaggiore	758	773	779	155 Villasor	4.844	4.963	5.050
119 Siamanna-Siapiccia	1.352	1.398	1.419	156 Villasperiosa	1.056	1.071	1.116
120 Siddi	1.009	1.036	1.059	157 Villaurbana	2.033	2.076	2.138
121 Siliqua	3.916	4.056	4.134	158 Villa Verde (*).	707	717	728
122 Silius	1.155	1.192	1.208	159 Zeddiani	1.036	1.039	1.072
123 Simala	739	737	743	160 Zerfaliu	1.010	1.046	1.087
124 Simàxis	1.757	1.823	1.904				
125 Sini	1.030	1.028	1.048				
				PROVINCIA	683.682	698.331	711.908

PROVINCIA DI CALTANISSETTA

1 Acquaviya Platani	3.684	3.685	3.673	14 Resuttano	5.269	5.281	5.330
2 Bompensiere	1.332	1.347	1.368	15 Riesi	20.363	20.509	20.638
3 Butera	10.649	10.582	10.581	16 San Cataldo	21.436	23.513	23.944
4 CALTANISSETTA	61.515	60.612	60.903	17 Santa Caterina Villar-			
5 Campofranco	4.559	4.613	4.704	mosa	10.618	10.523	10.756
6 Dèlia	7.541	7.640	7.831	18 Serradifalco	9.113	9.249	9.363
7 Gela	44.903	45.913	47.208	19 Sommatino	11.589	11.827	12.020
8 Marianòpoli	4.765	4.765	4.816	20 Sutura	4.824	4.860	4.950
9 Mazzarino	18.967	18.950	19.178	21 Valledlunga Pratameno	7.216	7.162	7.101
10 Milena	5.163	5.220	5.340	22 Villalba	4.829	4.811	4.769
11 Montedoro	3.815	3.877	3.902				
12 Mussomeli	15.763	15.733	15.885	PROVINCIA	301.944	305.077	308.855
13 Niscemi	24.031	24.365	24.595				

COMUNI				COMUNI			
	1952	1953	1954		1952	1953	1954
PROVINCIA DI CAMPOBASSO							
1 Acquaviva Collecroce	2.165	2.096	2.001	51 Guglionesi	7.879	7.796	7.657
2 Acquaviva d'Isèrnia	762	765	769	52 Isèrnia	11.431	11.677	11.938
3 Agnone	9.817	9.889	9.987	53 Jelsi	3.609	3.646	3.692
4 Bagnoli del Trigno	3.435	3.345	3.316	54 Larino	8.682	8.758	8.753
5 Baranello	4.354	4.366	4.390	55 Limosano	2.856	2.818	2.760
6 Belmonte del Sànnio	1.508	1.527	1.542	56 Longano	1.508	1.487	1.482
7 Boiano	8.464	8.491	8.631	57 Lucito	1.933	1.931	1.938
8 Bonefro	5.058	5.078	5.018	58 Lupara	1.935	1.902	1.865
9 Busso	2.699	2.688	2.687	59 Maccchia d'Isèrnia	902	886	897
10 CAMPOBASSO	29.157	29.636	30.012	60 Macchiagòdena	4.178	4.191	4.230
11 Campochiario	1.438	1.345	1.257	61 Maccchia Valfortore	1.872	1.879	1.915
12 Campodipietra	2.009	2.038	2.042	62 Mafalda	2.612	2.606	2.546
13 Campolieto	2.320	2.338	2.342	63 Matrice	1.697	1.746	1.742
14 Campomarino	2.928	3.013	3.196	64 Mirabello Sannitico	2.685	2.691	2.709
15 Cantalupo nel Sànnio	2.382	2.347	2.053	65 Miranda	1.440	1.427	1.393
16 Capracotta	3.616	3.599	3.607	66 Molise	511	511	512
17 Carovilli	2.460	2.452	2.452	67 Monacilioni	2.014	1.936	1.835
18 Carpinone	2.353	2.273	2.147	68 Montagano	2.800	2.798	2.761
19 Casacalenda	6.618	6.665	6.690	69 Montaquila	2.262	2.297	2.358
20 Casalciprano	1.667	1.639	1.452	70 Montecilfone	3.893	3.871	3.887
21 Castelbottaccio	1.457	1.416	1.374	71 Montefalcone nel Sànnio	3.383	3.389	3.400
22 Castel del Giudice	926	926	935	72 Montelongo	1.662	1.630	1.512
23 Castellino del Biferno	1.851	1.815	1.801	73 Montemitro	919	930	928
24 Castelmauro	5.042	5.026	4.993	74 Montenero di Bisaccia	8.214	8.259	8.158
25 Castelpetroso	2.858	2.875	2.771	75 Montenero Val Cocchiara	1.252	1.256	1.246
26 Castelpizzuto	386	367	344	76 Monteroduni	2.621	2.618	2.631
27 Castel San Vincenzo	1.035	1.045	1.057	77 Montòrio nei Frentani	2.473	2.396	2.269
28 Castelverrino	497	492	493	78 Morrone del Sànnio	2.796	2.769	2.757
29 Castropignano	2.847	2.865	2.899	79 Oratino	1.732	1.687	1.672
30 Cercemaggiore	6.040	6.036	6.092	80 Palata	3.805	3.816	3.873
31 Cercepiccola	1.406	1.380	1.356	81 Pesche	831	775	764
32 Cerro al Volturno	2.497	2.484	2.468	82 Pescolanciano	1.803	1.784	1.797
33 Chiàuci	767	765	773	83 Pescopennataro	836	842	861
34 Civitacampomarano	1.675	1.671	1.639	84 Petacciato	3.212	3.217	3.197
35 Civitanova del Sànnio	2.341	2.239	2.161	85 Petrella Tifernina	3.051	3.080	3.085
36 Colle d'Anchise	2.038	2.104	2.099	86 Pettoranello del Molise	925	916	931
37 Colletorto	4.370	4.377	4.406	87 Pietrabbondante	2.572	2.539	2.502
38 Colli a Volturno	2.089	2.129	2.052	88 Pietracatella	3.404	3.403	3.389
39 Conca Casale	567	570	565	89 Pietracupa	1.016	971	978
40 Durònia	2.100	2.104	2.012	90 Pizzone	1.093	1.112	1.111
41 Ferrazzano	2.282	2.332	2.176	91 Poggio Sannita	2.592	2.539	2.544
42 Filignano	1.737	1.682	1.695	92 Portocannone	2.893	2.856	2.917
43 Forlì del Sànnio	1.846	1.798	1.747	93 Pozzilli	2.041	2.089	2.082
44 Fornelli	1.906	1.913	1.930	94 Provvidenti	670	662	671
45 Fossalto	3.195	3.164	3.152	95 Riccia	8.779	8.674	8.523
46 Frosolone	5.287	5.323	5.351	96 Rionero Sannitico	2.488	2.439	2.339
47 Gambatesa	3.139	3.143	3.084	97 Ripabottoni	2.699	2.621	2.624
48 Gildone	2.808	2.815	2.842	98 Ripalimosano	2.877	2.882	2.936
49 Guardialfiera	2.339	2.344	2.345				
50 Guardiarègia	2.477	2.505	2.537				

CAMPOBASSO-CASERTA

COMUNI	1952	1953	1954	COMUNI	1952	1953	1954
99 Roccamandolfi	2.189	2.165	2.140	118 Sant'Angelo in Grotte	1.859	1.763	1.773
100 Roccasicura	1.178	1.182	1.178	119 Sant'Angelo Limosano	1.315	1.303	1.308
101 Roccavivara	1.643	1.659	1.666	120 Sant'Elena Sannita . .	1.242	1.255	1.320
102 Rocchetta a Volturno	1.661	1.659	1.671	121 Sant'Elia a Pianisi . .	4.338	4.276	4.220
103 Rotello	2.743	2.726	2.765	122 Scàpoli	1.283	1.299	1.300
104 Salcito	1.831	1.781	1.764	123 Sepino	4.912	4.777	4.725
105 San Biase	1.109	1.089	1.066	124 Sessano	1.696	1.670	1.638
106 San Felice del Molise	1.727	1.731	1.753	125 Sesto Campano	3.002	3.047	3.046
107 San Giacomo degli Schiavoni	1.250	1.250	1.285	126 Spinete	2.217	2.233	2.245
108 San Giovanni in Galdo	2.183	2.173	2.172	127 Tavenna	2.230	2.263	2.254
109 San Giuliano del Sannio	1.954	1.941	1.882	128 Termoli	10.348	10.536	10.891
110 San Giuliano di Puglia	1.939	1.962	1.959	129 Torella del Sannio . .	1.905	1.823	1.819
111 San Martino in Pensilis	6.213	6.300	6.321	130 Toro	2.447	2.457	2.481
112 San Massimo	1.060	1.029	1.004	131 Trivento	6.569	6.618	6.643
113 San Pietro Avellana . .	1.737	1.757	1.773	132 Tufara	2.137	2.151	2.159
114 San Polomatese	820	795	778	133 Ururi	4.656	4.695	4.739
115 Santa Croce di Ma- gliano	6.123	6.084	6.129	134 Vastogirardi	2.240	2.243	2.200
116 Sant'Agapito	1.186	1.186	1.178	135 Venafro	5.542	5.676	5.751
117 Sant'Angelo del Pesco	1.051	1.016	1.004	136 Vinchiature	4.265	3.940	3.812
				PROVINCIA	408.153	407.810	407.120

PROVINCIA DI CASERTA

1 Ailano	1.619	1.651	1.680	29 Cesa	4.042	4.194	4.297
2 Alife	6.684	6.761	6.688	30 Ciorlano	1.017	1.020	1.023
3 Alvignano	4.799	4.779	4.816	31 Conca della Campà- nia	3.398	3.438	3.446
4 Arienzo	4.690	4.693	4.764	32 Curti	4.520	4.546	4.589
5 Aversa	34.645	35.246	35.825	33 Dragoni	2.618	2.636	2.641
6 Bàia e Latina	2.337	2.344	2.324	34 Fontegreca	1.007	973	988
7 Bellona	3.901	3.939	4.011	35 Formicola	2.352	2.331	2.370
8 Caianello	1.510	1.524	1.512	36 Francolise	3.977	4.049	4.146
9 Caiazzo	6.120	6.159	6.165	37 Frignano (*)	6.764	6.886	7.003
10 Calvi Risorta	4.816	4.859	4.876	38 Gallo	2.533	2.537	2.553
11 Camigliano	1.757	1.736	1.746	39 Gallùccio	4.532	4.577	4.631
12 Cancellò ed Arnone . .	4.828	4.892	5.000	40 Giano Vetusto	969	969	971
13 Capodrise	4.489	4.518	4.553	41 Giòia Sannitica	4.221	4.246	4.263
14 Capriati a Volturno . .	1.896	1.961	2.003	42 Grazzanise	6.465	6.529	6.626
15 Capua	16.070	16.260	16.592	43 Gricignano di Aversa . .	3.335	3.373	3.430
16 Carinaro	3.039	3.075	3.112	44 Letino	1.344	1.355	1.269
17 Carinola	13.353	13.448	13.693	45 Liberi	1.661	1.679	1.673
18 Casagiove	7.960	7.941	8.054	46 Lusciano	6.950	7.047	7.115
19 Casal di Principe . . .	11.650	12.088	12.423	47 Macerata Campània . .	6.412	6.487	6.553
20 Casaluce	4.897	4.944	5.030	48 Maddaloni	28.353	28.633	29.099
21 Casapulla	4.235	4.345	4.437	49 Marcianise	21.565	21.905	22.360
22 CASERTA	45.072	45.172	45.940	50 Marzano Appio	4.176	4.185	4.248
23 Castel Campagnano . .	2.349	2.336	2.317	51 Mignano Monte Lungo	3.875	3.950	3.896
24 Castel di Sasso	1.564	1.575	1.591	52 Mondragone	15.769	16.088	16.405
25 Castello d'Alife	1.249	1.275	1.277	53 Orta di Atella	6.739	6.837	6.930
26 Castel Morrone	3.904	3.932	3.951	54 Parete	4.887	4.916	5.009
27 Castel Volturno	2.857	2.919	3.032	55 Pastorano	2.395	2.369	2.371
28 Cervino	4.310	4.365	4.391				

COMUNI	1952	1953	1954	COMUNI	1952	1953	1954
56 Piana di Caiazzo . . .	2.818	2.796	2.796	79 San Pietro Infine. . .	1.543	1.530	1.551
57 Piedimonte d'Alife . .	9.388	9.555	9.634	80 San Potito Sannitico .	1.858	1.885	1.915
58 Pietramelara	3.993	3.998	4.046	81 San Prisco.	5.426	5.466	5.550
59 Pietravairano	3.067	3.050	3.081	82 Santa Maria a Vico .	9.670	9.785	9.924
60 Pignataro Maggiore .	5.726	5.799	5.829	83 Santa Maria Càpua			
61 Pontelatone	2.112	2.109	2.145	Vètere.	28.747	29.317	29.914
62 Pòrtico di Caserta . .	4.067	4.083	4.169	84 Santa Maria la Fossa .	2.970	2.984	3.072
63 Prata Sannita	2.141	2.153	2.182	85 San Tàmmaro	2.203	2.198	2.215
64 Pratella	2.004	2.005	2.016	86 Sant'Angelo d'Alife. .	2.822	2.787	2.812
65 Presenzano.	1.896	1.881	1.919	87 Sant'Arpino	3.972	3.961	4.003
66 Raviscanina	1.523	1.505	1.519	88 Sessa Aurunca	27.939	28.161	28.207
67 Recale.	3.229	3.315	3.361	89 Sparanise	5.166	5.218	5.269
68 Riardo	2.142	2.177	2.189	90 Succivo	4.148	4.181	4.203
69 Rocca d'Evandro. . . .	4.660	4.731	4.699	91 Teano.	15.497	15.537	15.721
70 Roccamonfina	5.174	5.219	5.235	92 Teverola.	3.679	3.747	3.809
71 Roccaromana	1.554	1.566	1.570	93 Tora e Piccilli	1.930	1.972	1.993
72 Rocchetta e Croce . . .	879	855	843	94 Trèntola - Ducenta . .	7.917	8.142	8.387
73 Ruviano.	2.873	2.909	2.989	95 Vairano Patenora. . . .	4.735	4.740	4.728
74 San Cipriano d'Aver-				96 Valle Agricola	1.279	1.256	1.265
sa.	12.288	12.592	12.848	97 Valle di Maddaloni. . .	2.864	2.900	2.829
75 San Felice a Cancellò	14.181	14.349	14.637	98 Villa di Briano.	4.795	4.843	4.954
76 San Gregòrio Mate-				99 Villa Literno.	5.870	5.970	6.109
se (*)	1.355	1.377	1.400	100 Vitulàzio	3.364	3.381	3.402
77 San Marcellino.	4.169	4.210	4.309				
78 San Nicola la Strada .	6.280	6.366	6.429	PROVINCIA	608.389	615.053	623.385

PROVINCIA DI CATANIA

1 Aci Bonaccorsi.	1.717	1.710	1.735	25 Militello in Val di Ca-			
2 Aci Castello	7.883	8.062	8.324	tania	11.940	11.868	11.876
3 Aci Catena	8.326	8.409	8.418	26 Mineo.	10.057	9.995	10.019
4 Acireale	39.762	40.230	40.693	27 Mirabella Imbaccari .	8.593	8.587	8.704
5 Aci Sant'Antònio (*) .	4.657	4.691	4.705	28 Misterbianco	12.895	12.862	13.032
6 Adrano	27.052	27.339	27.659	29 Motta Sant'Anastasia.	5.437	5.477	5.509
7 Belpasso.	11.157	11.197	11.279	30 Nicolosi	3.434	3.430	3.448
8 Biancavilla.	18.444	18.648	18.882	31 Palagonia	12.388	12.632	12.820
9 Bronte	21.015	21.314	21.871	32 Paternò	36.974	37.423	38.197
10 Calatabiano	6.003	6.070	6.070	33 Pedara	3.654	3.692	3.685
11 Caltagirone	44.033	44.305	44.700	34 Piedimonte Etneo . . .	5.163	5.065	5.118
12 Camporotondo Etneo .	832	802	786	35 Raddusa.	5.336	5.339	5.353
13 Castel di Iùdica	6.801	6.661	6.684	36 Ramacca	10.378	10.493	10.688
14 Castiglione di Sicilia .	8.584	8.554	8.535	37 Randazzo	13.488	13.511	13.573
15 CATANIA.	304.757	312.390	320.951	38 Riposto	12.616	12.729	12.767
16 Fiumefreddo di Sicilia	6.043	6.056	6.110	39 San Cono	3.507	3.578	3.644
17 Giarre.	19.077	19.163	19.446	40 San Giovanni la Punta	3.667	3.713	3.758
18 Grammichele.	14.312	14.351	14.393	41 San Gregòrio di Cata-			
19 Gravina di Catània. . .	2.618	2.661	2.686	nia	2.317	2.366	2.381
20 Licodia Eubea	5.924	5.824	5.713	42 San Michele di Gan-			
21 Linguaglossa.	6.564	6.552	6.601	zaria	4.958	4.953	4.979
22 Maletto	4.308	4.343	4.432	43 San Pietro Clarenza .	1.335	1.351	1.386
23 Mascali	8.921	9.078	9.207	44 Sant'Àgata li Battiatì.	896	886	928
24 Mascalucia.	3.144	3.131	3.223	45 Sant'Àlfo	3.829	3.803	3.763

CATANIA-CATANZARO

COMUNI	1952	1953	1954	COMUNI	1952	1953	1954
46 Santa Maria di Lico- dia	5.721	5.828	5.904	51 Valverde (*)	1.668	1.724	1.758
47 Santa Venerina (*)	5.968	5.982	6.019	52 Viagrande	3.819	3.828	3.885
48 Scordia	12.322	12.528	12.792	53 Vizzini	13.708	13.245	13.266
49 Trecastagni	3.643	3.677	3.813	54 Zafferana Etnea (*)	5.732	5.782	5.821
50 Tremestieri Etneo	2.065	2.073	2.140	PROVINCIA	809.442	819.961	834.129

PROVINCIA DI CATANZARO

1 Acquaro	4.354	4.384	4.376	44 Dràpia	3.177	3.189	3.232
2 Albi	2.552	2.570	2.612	45 Fabrizia	4.808	5.072	5.130
3 Amàroni	1.910	1.948	1.975	46 Falerna	4.049	3.919	3.876
4 Amato	2.131	2.071	2.010	47 Feroleto Antico	3.461	3.480	3.472
5 Àndali	4.305	4.382	4.548	48 Filadèlfia	9.707	9.437	9.619
6 Arena	3.588	3.614	3.625	49 Filandari	2.433	2.409	2.292
7 Argusto	940	962	981	50 Filogaso	1.466	1.496	1.448
8 Badolato	4.869	4.948	4.993	51 Fossato Serralta	1.237	1.237	1.260
9 Belcastro	2.520	2.597	2.646	52 Francavilla Angitola	2.671	2.841	2.872
10 Belvedere di Spinello	3.011	3.074	3.072	53 Frànca	2.298	2.247	2.298
11 Bòrgia	5.990	6.061	6.125	54 Gagliato	1.780	1.707	1.665
12 Briàtico	4.851	4.821	4.814	55 Gasperina	3.674	3.691	3.738
13 Brognaturo	975	989	1.002	56 Gerocarne	4.322	4.357	4.392
14 Caccuri	2.692	2.752	2.804	57 Gimigliano	6.304	6.371	6.381
15 Capistrano	1.998	2.047	2.112	58 Girifalco	6.636	6.700	6.781
16 Caraffa di Catanzaro	2.485	2.687	2.746	59 Gizzeria	5.560	5.605	5.684
17 Cardinale	3.917	3.973	4.095	60 Guardavalle	6.860	6.954	7.024
18 Carfizzi	1.450	1.439	1.450	61 Ionadi	1.774	1.758	1.774
19 Carlòpoli	3.774	3.802	3.828	62 Isca sullo Iònio	3.325	3.315	3.282
20 Casabona	4.478	4.560	4.660	63 Isola di Capo Rizzuto	7.150	7.536	7.824
21 Castelsilano	2.048	2.063	2.056	64 Jacurso	1.828	1.818	1.789
22 CATANZARO	61.880	63.552	64.970	65 Jòppolo	3.782	3.822	3.868
23 Cenadi	1.204	1.202	1.207	66 Limbadi	5.252	5.203	4.999
24 Cèntrache	1.642	1.647	1.648	67 Magisano	2.773	2.809	2.830
25 Cerènzia	1.352	1.384	1.451	68 Màida	6.368	6.135	6.130
26 Cerva	1.655	1.694	1.694	69 Maierato	3.854	3.805	3.791
27 Cessaniti	4.107	4.111	4.152	70 Marcedusa	1.306	1.354	1.351
28 Chiaravalle Centrale	7.167	7.344	7.383	71 Marcellinara	1.985	1.932	1.925
29 Cicala	1.906	2.001	2.032	72 Martirano Lombardo	4.271	4.280	4.287
30 Cirò (*)	5.319	5.392	5.447	73 Melissa	3.474	3.506	3.531
31 Cirò Marina (*)	7.619	7.810	8.069	74 Mesoraca	7.553	7.790	7.984
32 Confentì	5.118	5.081	5.137	75 Miglierina	1.831	1.775	1.757
33 Cortale	4.423	4.432	4.487	76 Mileto	9.173	9.288	9.358
34 Cotronei	5.257	5.370	5.453	77 Mongiana	1.636	1.698	1.796
35 Cròpani	3.764	3.840	3.903	78 Montàuro	2.227	2.214	2.247
36 Crotone	32.863	33.811	34.588	79 Montepaone	2.388	2.431	2.425
37 Crùcoli	3.433	3.517	3.562	80 Monterosso Càlabro	3.506	3.532	3.490
38 Curinga	6.713	6.825	6.884	81 Motta Santa Lucia	1.884	1.844	1.765
39 Cutro	10.386	10.670	11.076	82 Nardodipace	2.504	2.550	2.518
40 Dasà	2.532	2.579	2.528	83 Nicastro	32.106	32.690	33.196
41 Dàvoli	4.003	4.043	4.041	84 Nicòtera	8.560	8.750	8.854
42 Decollatura	5.767	5.866	5.885	85 Nocera Tirinese	5.753	5.833	5.896
43 Dinami	4.217	4.272	4.327	86 Olivadi	1.413	1.423	1.427

COMUNI	1952	1953	1954	COMUNI	1952	1953	1954
87 Palermiti	2.404	2.440	2.448	122 Savelli.	3.371	3.388	3.427
88 Pallagòrio	2.287	2.310	2.357	123 Scandale.	3.191	3.315	3.441
89 Parghelia	2.126	2.131	2.174	124 Sellia	3.467	3.560	3.632
90 Pentone	2.178	2.215	2.175	125 Serra San Bruno.	8.546	8.610	8.763
91 Petilia Policastro.	11.704	11.857	12.128	126 Serrastretta	5.874	5.912	5.977
92 Petrizzi	2.389	2.333	2.336	127 Sersale	6.219	6.315	6.413
93 Petronà	3.474	3.534	3.569	128 Settingiano	2.035	2.047	2.113
94 Pianòpoli	2.298	2.319	2.384	129 Simbàrio.	2.712	2.656	2.690
95 Pizzo	9.536	9.658	9.869	130 Simeri Crichi.	3.139	3.177	3.200
96 Pizzoni	2.930	2.919	2.756	131 Sorbo San Basile.	2.175	2.099	2.093
97 Platania.	4.224	4.177	4.136	132 Soriano Calabro	1.948	1.969	1.972
98 Polia	3.711	3.677	3.672	133 Soriano Calabro	4.304	4.357	4.331
99 Ricadi.	4.576	4.606	4.631	134 Soverato.	4.809	4.973	5.101
100 Roccabernarda	2.917	2.962	3.017	135 Soveria Mannelli	4.546	4.433	4.440
101 Rocca di Neto.	3.979	4.116	4.250	136 Soveria Simeri	2.098	2.089	2.073
102 Rombiolo	4.718	4.738	4.747	137 Spàdola	907	951	960
103 Sambiasè	19.246	19.506	19.954	138 Spilinga	2.577	2.498	2.333
104 San Calògero.	4.097	4.015	4.080	139 Squillace.	3.429	3.483	3.438
105 San Costantino Calabro	2.593	2.650	2.684	140 Staletti	2.299	2.327	2.333
106 San Floro	1.535	1.559	1.558	141 Stefanàconi	3.145	3.166	3.173
107 San Gregòrio d'Ipbona	2.615	2.620	2.543	142 Stròngoli	7.116	7.272	7.467
108 San Mango d'Aquino	2.437	2.467	2.528	143 Taverna.	3.106	3.152	3.192
109 San Mauro Marchesato	3.182	3.268	3.360	144 Tiriolo.	5.106	5.179	5.237
110 San Nicola da Crissa	4.292	4.337	4.337	145 Torre di Ruggiero	2.736	2.758	2.773
111 San Nicola dell'Alto	2.739	2.815	2.872	146 Tropea	7.027	7.015	7.105
112 San Pietro a Màida	3.915	3.982	4.061	147 Umbriatico	1.871	1.934	1.999
113 San Pietro Apòstolo	2.860	2.878	2.868	148 Valleflorita.	2.701	2.699	2.699
114 San Sòstene	2.511	2.451	2.488	149 Vallelonga	2.619	2.514	2.420
115 Santa Caterina dello				150 Vazzano	2.077	2.105	2.128
Iònio	3.832	3.845	3.887	151 Verzino	2.638	2.654	2.699
116 Sant'Andrea Apòstolo				152 Vibo Valèntia	23.306	23.598	24.013
dello Iònio.	4.817	4.801	4.780	153 Zaccanòpoli	1.223	1.218	1.179
117 Santa Severina.	3.035	3.088	3.187	154 Zagarise.	2.777	2.835	2.847
118 Sant'Eufèmia Lamèzia	1.809	1.891	1.915	155 Zambrone	2.151	2.181	2.201
119 Sant'Onòfrio	5.062	5.105	5.049	156 Zungri.	2.230	2.290	2.330
120 San Vito sullo Iònio	4.228	4.273	4.237				
121 Satriano.	3.881	3.974	4.056	PROVINCIA	728.896	738.236	746.997

PROVINCIA DI CHIETI

1 Altino.	2.768	2.750	2.805	13 Casacanditella	2.240	2.247	2.259
2 Archi	3.267	3.187	3.212	14 Casalànguida.	2.276	2.277	2.281
3 Ari	2.664	2.704	2.701	15 Casalbordino.	7.567	7.552	7.580
4 Arielli.	1.483	1.483	1.430	16 Casalincontrada	3.023	2.967	3.002
5 Atessa.	10.847	10.799	10.651	17 Càsoli	8.162	8.215	8.260
6 Bomba	2.669	2.673	2.734	18 Castel Frentano	5.415	5.435	5.481
7 Borrello	1.090	1.109	1.106	19 Castelguidone.	1.086	1.082	1.078
8 Bucchiànico	6.169	6.167	6.164	20 Castiglione Messer Ma-			
9 Buonanotte	502	486	489	rino.	4.023	4.039	4.059
10 Canosa Sannita.	2.147	2.184	2.167	21 Celenza sul Trigno	1.856	1.911	1.856
11 Carpineto Sinello.	1.618	1.612	1.577	22 CHIETI.	41.671	42.448	42.873
12 Carùncchio	1.811	1.801	1.816	23 Civitaluparella	1.635	1.634	1.642

CHIETI-COMO

COMUNI	1952	1953	1954	COMUNI	1952	1953	1954
24 Civitella Messer Rai- mondo	1.893	1.930	1.942	65 Perano	1.808	1.813	1.830
25 Colledimacine	1.211	1.081	1.067	66 Pizzoferrato	1.967	1.995	1.985
26 Colledimezzo	1.959	1.931	1.914	67 Poggiofiorito	1.401	1.380	1.420
27 Crècchio	3.703	3.661	3.581	68 Pollutri	4.156	4.123	4.126
28 Cupello	4.380	4.356	4.364	69 Pretoro	1.917	1.917	1.926
29 Dogliola	1.058	1.047	1.052	70 Quadri	1.253	1.275	1.285
30 Fara Filiorum Petri	2.399	2.375	2.359	71 Rapino	2.507	2.432	2.378
31 Fara San Martino	2.251	2.260	2.291	72 Ripa Teatina	4.215	4.264	4.271
32 Filetto	2.146	2.144	2.150	73 Roccamontepiano	3.039	3.043	3.041
33 Fossacèsia	5.655	5.683	5.636	74 Rocca San Giovanni	3.227	3.170	3.205
34 Fraine	1.404	1.403	1.407	75 Roccascalegna	2.489	2.480	2.410
35 Francavilla al Mare	10.143	10.209	10.369	76 Roccaspinalveti	2.746	2.768	2.789
36 Fresagrandinària	2.417	2.440	2.439	77 Ròio del Sangro	674	657	668
37 Frisa	2.642	2.669	2.672	78 Rosello	1.031	1.015	1.038
38 Furei	2.239	2.206	2.237	79 San Buono	2.539	2.535	2.520
39 Gamberale	1.316	1.309	1.275	80 San Giovanni Lipioni	912	919	919
40 Gessopalena	3.565	3.577	3.555	81 San Giovanni Teatino	4.014	4.042	4.118
41 Gissi	4.088	4.116	4.158	82 San Martino sulla Marrucina	1.497	1.505	1.485
42 Giuliano Teatino	1.984	1.974	1.971	83 San Salvo	4.327	4.378	4.443
43 Guardiagrele	12.136	12.211	12.249	84 Santa Maria Imbaro	1.059	1.040	1.060
44 Guilmi	1.385	1.326	1.350	85 Sant'Eusànio del San- gro	3.115	3.095	3.087
45 Lama dei Peligni	2.864	2.908	2.916	86 San Vito Chietino	6.215	6.186	6.124
46 Lanciano	26.993	26.864	27.118	87 Scerni	5.704	5.686	5.683
47 Lentella	1.226	1.218	1.207	88 Schiavi di Abruzzo	4.417	4.444	4.481
48 Lettopalena	906	916	857	89 Taranta Peligna	1.204	1.205	1.208
49 Liscia	1.379	1.351	1.361	90 Tollo	4.516	4.509	4.508
50 Migliànico	5.136	5.172	5.174	91 Torino di Sangro	4.458	4.459	4.453
51 Montàzzoli	2.620	2.626	2.668	92 Tornarèccio	2.996	3.005	3.044
52 Monteferrante	623	625	604	93 Torrebruna	1.997	2.006	2.027
53 Montelapiano	627	635	624	94 Torrevècchia Teatina	2.888	2.845	2.844
54 Montenerodomo	2.033	2.017	2.022	95 Torricella Peligna	4.010	4.029	4.031
55 Monteodorisio	3.033	3.003	3.007	96 Trèglio	1.086	1.119	1.061
56 Mozzagrogna	2.491	2.483	2.437	97 Tuffillo	1.531	1.532	1.544
57 Orsogna	5.630	5.623	5.570	98 Vacri	2.567	2.522	2.493
58 Ortona	22.570	22.651	22.705	99 Vasto	21.123	21.400	21.791
59 Paglieta	5.120	5.210	5.257	100 Villalfonsina	1.809	1.815	1.759
60 Palena	3.321	3.307	3.320	101 Villamagna	2.997	3.013	3.005
61 Palmoli	2.742	2.756	2.752	102 Villa Santa Maria	3.245	3.247	3.211
62 Palombaro	2.049	2.035	2.036				
63 Pennadomo	1.077	1.056	1.058				
64 Pennapiedimonte	1.441	1.418	1.397	PROVINCIA	402.500	403.412	404.658

PROVINCIA DI COMO

1 Abbazia Lariana	1.789	1.763	1.811	8 Annone di Brianza	1.309	1.293	1.324
2 Airuno	1.446	1.437	1.438	9 Anzano del Parco	1.093	1.105	1.136
3 Albavilla	3.521	3.571	3.560	10 Appiano Gentile	4.028	4.023	4.022
4 Albese con Cassano	2.682	2.705	2.716	11 Argegno	838	846	847
5 Albiolo	1.349	1.347	1.344	12 Arèsio	2.217	2.255	2.280
6 Alserio	632	639	641	13 Asso	2.604	2.604	2.654
7 Alzate Brianza	2.235	2.281	2.310	14 Ballàbio	982	974	987

COMUNI				COMUNI			
	1952	1953	1954		1952	1953	1954
15 Barni	434	439	435	67 Cirimido.	1.449	1.445	1.447
16 Barzago	1.853	1.862	1.878	68 Civate.	2.544	2.633	2.638
17 Barzanò (*)	6.115	2.883	2.881	69 Civenna	571	558	557
18 Barzio.	1.141	1.123	1.145	70 Claino con Östeno	750	734	722
19 Bellàgio	3.726	3.734	3.706	71 Còlico.	4.480	4.508	4.568
20 Bellano	4.330	4.354	4.362	72 Colle Brianza	1.409	1.386	1.356
21 Bene Lario	334	334	343	73 Colonno	896	890	869
22 Beregazzo con Figliaro	1.279	1.305	1.301	74 COMO.	71.126	71.603	72.058
23 Binago	2.403	2.424	2.461	75 Consiglio di Rumo	1.131	1.147	1.147
24 Bizzarone	716	736	767	76 Còrrido	676	678	669
25 Blessagno	315	323	310	77 Cortenova	1.071	1.073	1.086
26 Blèvio.	1.636	1.676	1.709	78 Costa Masnaga.	3.221	3.229	3.283
27 Bosisio Parini	2.239	2.239	2.226	79 Cremella (*)	—	1.081	1.094
28 Bregnano	2.615	2.618	2.643	80 Cremeno.	650	670	685
29 Brenna	1.130	1.153	1.189	81 Crèmia	885	864	869
30 Brienno	457	458	459	82 Cucciago.	1.540	1.575	1.613
31 Brivio	3.074	3.093	3.053	83 Cusino.	312	305	303
32 Brunate	1.813	1.811	1.789	84 Dèrvio	2.215	2.239	2.257
33 Bulciago.	1.802	1.802	1.807	85 Dizzasco.	416	420	402
34 Bulgarograsso	1.452	1.455	1.461	86 Dolzago	1.138	1.148	1.134
35 Cabiате	4.222	4.268	4.325	87 Domaso	1.303	1.293	1.273
36 Cadorago	3.613	3.653	3.711	88 Dongo.	2.921	2.970	2.978
37 Càglio.	464	469	466	89 Dòrio	472	472	474
38 Cagno.	1.128	1.130	1.136	90 Dosso del Liro.	562	569	563
39 Calco (*)	—	2.334	2.354	91 Ello.	742	743	740
40 Campione d'Itàlia	1.036	1.051	1.113	92 Erba	11.073	11.162	11.239
41 Canth	21.776	22.076	22.437	93 Èsino Lario	868	883	885
42 Canzo.	2.859	2.912	2.925	94 Eupilio	1.447	1.442	1.443
43 Capiago Intimiano	2.420	2.447	2.504	95 Faggeto Lario	1.140	1.142	1.141
44 Carate Ürio	1.279	1.311	1.328	96 Fa'òppio.	1.789	1.823	1.856
45 Carbonate (*)	—	1.216	1.246	97 Fenegrò	1.886	1.916	1.926
46 Carimate	1.938	1.949	1.980	98 Figino Serenza.	2.462	2.578	2.599
47 Carlazzo.	1.873	1.856	1.873	99 Fino Mornasco.	4.184	4.264	4.367
48 Carugo	2.821	2.874	2.971	100 Galbiate.	5.142	5.135	5.141
49 Casargo	972	964	953	101 Garbagnate Monastero	1.490	1.484	1.481
50 Casasco d'Intelvi.	548	545	540	102 Garlate (*).	2.162	1.117	1.103
51 Casatenovo	6.149	6.260	6.377	103 Garzeno	2.163	2.129	2.119
52 Caslino d'Erba.	1.396	1.421	1.425	104 Gera Lario.	782	787	794
53 Casnate con Bernate	1.748	1.770	1.799	105 Germàsino (*)	—	—	330
54 Cassago Brianza	2.091	2.140	2.172	106 Girònico.	1.322	1.326	1.338
55 Cassina Rizzardì	1.054	1.092	1.104	107 Grandate	1.571	1.583	1.629
56 Cassina Valsàssina	385	392	378	108 Gràndola ed Uniti	1.175	1.179	1.181
57 Castello di Brianza.	1.438	1.461	1.469	109 Gravedona.	2.782	2.850	2.873
58 Castelmarte	574	583	571	110 Griante	860	860	872
59 Castelnuovo Bozzente.	564	574	575	111 Guanzate	2.428	2.421	2.460
60 Castiglione d'Intelvi	523	519	535	112 Imbersago	1.397	1.398	1.410
61 Cavargna	682	679	683	113 Intròbio.	1.025	1.026	1.028
62 Cerano d'Intelvi	452	459	464	114 Introzzo.	266	256	254
63 Cermenate.	4.449	4.479	4.589	115 Inverigo.	5.345	5.398	5.486
64 Cernòbbio	6.794	6.779	6.782	116 Iaglio.	990	985	965
65 Cernusco Montevècchia	4.029	4.055	4.077	117 Laino	508	503	510
66 Cesello Brianza.	2.108	2.129	2.145	118 Lambrugo	1.213	1.220	1.204

Como

COMUNI	1952	1953	1954	COMUNI	1952	1953	1954
119 Lanzo d'Intelvi . . .	1.494	1.498	1.479	170 Ossùccio	1.012	1.018	1.000
120 Lasnigo	486	501	508	171 Paderno d'Adda . . .	1.903	1.935	1.980
121 Lecco	43.059	43.502	43.792	172 Pagnona	561	561	565
122 Lenno	1.432	1.420	1.422	173 Parlasco	205	206	209
123 Lèzzeno	1.917	1.921	1.932	174 Pasturo	1.218	1.230	1.226
124 Lierna	1.188	1.228	1.232	175 Pèglio	284	281	279
125 Lieto Colle	2.374	2.392	2.432	176 Pèllio Intelvi	782	775	775
126 Limido Comasco . . .	1.242	1.242	1.229	177 Pèrego (*)	—	1.019	1.021
127 Lipomo	681	670	698	178 Perledo (*)	—	1.171	1.137
128 Livo	453	447	454	179 Pescate (*)	—	1.065	1.025
129 Locate Varesino . . .	2.173	2.202	2.268	180 Pianello del Lario . .	1.209	1.220	1.209
130 Lomagna	1.643	1.660	1.643	181 Pigra	503	511	507
131 Lomazzo	5.096	5.178	5.321	182 Plè시오	817	798	798
132 Longone al Segrino . .	545	556	560	183 Pognana Lario	929	926	942
133 Luisago	1.263	1.266	1.284	184 Ponna	484	488	499
134 Lurago d'Erba	2.611	2.641	2.748	185 Ponte Lambro	2.331	2.346	2.354
135 Lurago Marinone . . .	1.105	1.098	1.106	186 Porlezza	2.263	2.230	2.270
136 Lurate Caccivio . . .	5.571	5.692	5.769	187 Premana	1.535	1.555	1.589
137 Magrèglio	259	270	264	188 Primaluna	1.390	1.404	1.417
138 Malgrate	1.927	1.912	1.940	189 Proserpio	495	487	494
139 Mandello del Lario . .	6.728	6.903	7.072	190 Pusiano	844	819	820
140 Margno	614	611	597	191 Rampònio Verna . . .	528	530	517
141 Mariano Comense . . .	10.538	10.756	11.101	192 Rezzago	358	360	348
142 Masliànico	2.484	2.534	2.545	193 Robbiate	2.418	2.431	2.448
143 Menàggio	3.194	3.188	3.178	194 Ròdero	819	827	814
144 Merate	8.614	8.611	8.603	195 Rògeno	2.119	2.130	2.143
145 Merone	1.766	1.765	1.769	196 Ronago	914	954	982
146 Mezzegra	1.063	1.059	1.043	197 Rovagnate (*)	—	1.862	1.866
147 Missàglia	5.530	5.561	5.599	198 Rovellasca	3.736	3.778	3.830
148 Mòggio	301	293	296	199 Rovello Porro	3.492	3.537	3.630
149 Molteno	1.987	1.987	1.994	200 Sala Comacina	676	666	652
150 Moltràsio	2.094	2.126	2.097	201 San Bartolomeo Val Cavargna	1.283	1.299	1.288
151 Monguzzo	1.018	1.033	1.050	202 San Fedele Intelvi . .	1.218	1.222	1.233
152 Montano Lucino	2.105	2.098	2.112	203 San Fermo della Bat- tàglia	1.283	1.287	1.305
153 Montemezzo	365	365	367	204 San Nazzaro Val Ca- vargna	631	633	633
154 Monticello	2.804	2.885	2.882	205 Santa Maria di Rova- gnate (*)	4.051	—	—
155 Montòrfano	827	820	846	206 Santa Maria Hoè (*) . .	—	1.125	1.133
156 Morterone	252	252	228	207 Santa Maria Rezzònico	2.438	2.408	2.381
157 Mozzate (*)	—	3.488	3.543	208 Schignano	1.330	1.312	1.311
158 Musso	948	954	962	209 Senna Comasco	489	494	504
159 Nesso	1.699	1.708	1.686	210 Sèprio (*)	4.626	—	—
160 Nibionno	2.462	2.444	2.441	211 Sirone	1.363	1.350	1.347
161 Novedrate	1.265	1.299	1.330	212 Sirtori (*)	—	1.179	1.180
162 Oggiono	5.275	5.307	5.404	213 Solbiate	1.317	1.343	1.372
163 Olgiate Comasco	5.705	5.709	5.788	214 Sòrico	1.367	1.336	1.335
164 Olgiate Mòlgora (*). .	6.044	3.778	3.848	215 Sormano	683	686	688
165 Olginate	3.828	3.845	3.884	216 Stazzona (*)	1.005	995	—
166 Oliveto Lario	1.184	1.185	1.176	217 Stazzona Germàsino (*)	—	—	661
167 Oltrona di San Ma- mette	1.098	1.112	1.125				
168 Orsenigo	1.140	1.138	1.140				
169 Osnago	3.378	3.391	3.389				

COMUNI	1952	1953	1954	COMUNI	1952	1953	1954
218 Suèglio	358	359	356	233 Varenna (*)	2.148	984	974
219 Taceno	386	381	384	234 Vèleso	608	594	587
220 Tavernèrio	2.377	2.414	2.471	235 Vendrognò	776	751	733
221 Torno	1.243	1.236	1.245	236 Veniano	901	915	940
222 Tremènico	452	450	446	237 Vercana	687	696	683
223 Trezzeo	1.629	1.614	1.605	238 Verdèrio Inferiore	1.396	1.404	1.374
224 Trezzone	232	226	227	239 Verdèrio Superiore	1.166	1.173	1.157
225 Turate	5.206	5.219	5.201	240 Vertemate con Minò- prio	1.822	1.847	1.860
226 Uggiate-Trévano	2.353	2.363	2.341	241 Vestreno	419	416	420
227 Valbrona	1.887	1.870	1.864	242 Vigandò (*).	—	1.049	1.039
228 Valgreghentino	2.144	2.153	2.136	243 Villa Guàrdia	3.809	3.841	3.854
229 Valmadrera	6.066	6.126	6.221	244 Zèlbio	382	382	379
230 Valmorea	1.330	1.338	1.338				
231 Val Rezzo	309	305	294				
232 Valsolda	1.860	1.857	1.853	PROVINCIA	568.608	572.865	577.296

PROVINCIA DI COSENZA

1 Acquaformosa	1.748	1.749	1.778	36 Cerchiara di Calàbria	4.671	4.590	4.630
2 Acquappesa	2.363	2.406	2.421	37 Cerisano	2.819	2.825	2.915
3 Acri	20.717	21.119	21.296	38 Cervicati	1.571	1.565	1.541
4 Aiello Calàbro	5.647	5.730	5.810	39 Cezeto	2.973	3.005	2.958
5 Aieta	1.595	1.607	1.633	40 Cetraro	9.553	9.589	9.629
6 Albidona	2.231	2.253	2.248	41 Cipollina	2.601	2.639	2.737
7 Alessàndria del Carretto	1.593	1.621	1.608	42 Civita	2.044	2.040	2.035
8 Altìlia	1.619	1.614	1.574	43 Cleto	3.414	3.431	3.470
9 Altomonte	4.530	4.634	4.681	44 Colòsimi	2.474	2.494	2.540
10 Amantea	10.893	11.034	11.242	45 Corigliano Calàbro	21.803	22.485	23.160
11 Amendolara	3.523	3.518	3.520	46 COSENZA	58.365	59.887	62.192
12 Aprigliano	5.118	5.211	5.275	47 Cropalati	2.224	2.235	2.187
13 Belmonte Calàbro	4.371	4.409	4.378	48 Cròsia	2.459	2.510	2.660
14 Belsito	1.376	1.394	1.363	49 Diamante	4.320	4.344	4.416
15 Belvedere Marittimo	9.172	9.356	9.485	50 Dipignano	4.479	4.544	4.567
16 Bianchi	2.556	2.561	2.652	51 Domànico	1.773	1.732	1.605
17 Bisignano	8.529	8.654	8.829	52 Fagnano Castello	5.469	5.690	5.786
18 Bocchigliero	4.226	4.278	4.300	53 Falconara Albanese	2.354	2.381	2.351
19 Bonifati	4.685	4.717	4.784	54 Figline Vegliaturo	1.481	1.486	1.520
20 Buonvicino	3.703	3.714	3.759	55 Firmo	2.568	2.626	2.656
21 Calopezzati	1.749	1.692	1.624	56 Fiumefreddo Brùzio	5.556	5.628	5.639
22 Caloveto	1.493	1.503	1.545	57 Francavilla Marittima	2.950	2.933	2.967
23 Campana	4.365	4.463	4.547	58 Frascineto	2.580	2.591	2.565
24 Canna	1.692	1.692	1.678	59 Fuscaldo	9.905	9.916	9.935
25 Cariati	5.702	5.918	6.088	60 Grimaldi	3.839	3.907	3.914
26 Carolei	3.888	3.822	3.742	61 Grisolia	3.485	3.513	3.604
27 Carpanzano	1.449	1.447	1.451	62 Guàrdia Piemontese	1.372	1.380	1.343
28 Càsole Brùzio	1.531	1.567	1.599	63 Lago	6.704	6.719	6.719
29 Cassano allo Ionio	14.085	14.339	14.598	64 Laino Borgo	3.304	3.339	3.382
30 Castiglione Cosentino	1.998	2.000	1.993	65 Laino Castello	1.875	1.858	1.846
31 Castrolibero	2.594	2.589	2.473	66 Lappano	1.471	1.454	1.421
32 Castrorègio	1.554	1.538	1.551	67 Lattàrico	5.049	5.071	5.031
33 Castrovillari	14.037	14.244	14.406	68 Longobardi	3.859	3.860	3.867
34 Cèlico	2.953	2.987	2.956	69 Longobucco	8.162	8.279	8.322
35 Cèllara	969	980	1.007	70 Lungro	4.781	4.826	4.798

COSENZA—CREMONA

COMUNI	1952	1953	1954	COMUNI	1952	1953	1954
71 Luzzi	9.391	9.515	9.670	115 San Demètrio Corone	5.774	5.755	5.791
72 Maierà	2.097	2.142	2.146	116 San Donato di Ninea	4.689	4.686	4.767
73 Malito	2.143	2.152	2.205	117 San Fili	4.166	4.047	3.989
74 Malvito	2.862	2.880	2.846	118 Sangineto	2.188	2.138	2.031
75 Mandatoriccio	3.037	3.091	3.097	119 San Giòrgio Albanese	1.985	1.979	1.956
76 Mangone	2.147	2.157	2.221	120 San Giovanni in Fiore	18.851	19.063	19.478
77 Marano Marchesato	2.624	2.642	2.633	121 San Lorenzo Bellizzi	2.081	2.159	2.155
78 Marano Principato	1.660	1.709	1.539	122 San Lorenzo del Vallo	2.277	2.321	2.387
79 Marzi	1.686	1.642	1.652	123 San Lucido	6.411	6.493	6.586
80 Mendicino	4.754	4.737	4.707	124 San Marco Argentano	8.229	8.129	8.114
81 Mongrassano	2.752	2.710	2.610	125 San Martino di Finita	2.497	2.479	2.396
82 Montalto Uffugo	10.611	10.637	10.533	126 San Nicola Arcella	1.083	1.102	1.125
83 Montegiordano	3.243	3.221	3.175	127 San Pietro in Amantea	1.699	1.657	1.684
84 Morano Calabro	5.346	5.387	5.397	128 San Pietro in Guarano	4.544	4.601	4.631
85 Mormanno	5.301	5.372	5.417	129 San Sosti	3.514	3.585	3.646
86 Mottafollone	2.155	2.189	2.232	130 Santa Caterina Albanese	2.183	2.133	2.145
87 Nocera	1.347	1.363	1.404	131 Santa Domènica Talao	2.156	2.144	2.124
88 Oriblo	4.620	4.638	4.649	132 Sant'Àgata di Èsaro	3.561	3.547	3.526
89 Orsomarso	3.269	3.330	3.376	133 Santa Sofia d'Epiro	3.154	3.154	3.180
90 Paludi	2.056	2.060	1.999	134 Santo Stèfano di Ro-			
91 Panettieri	894	905	865	gliano	1.384	1.416	1.389
92 Pàola	14.481	14.471	14.545	135 San Vincenzo La Costa	3.052	3.035	3.016
93 Papisidero	2.626	2.628	2.634	136 Saracena	4.470	4.483	4.560
94 Parenti	3.080	3.120	3.124	137 Scala Coeli	2.493	2.564	2.442
95 Paterno Calabro	2.821	2.814	2.804	138 Scalea	3.729	3.800	3.829
96 Pedace	2.846	2.843	2.871	139 Scigliano	3.547	3.546	3.581
97 Pedivigliano	1.917	1.940	1.933	140 Serra d'Aiello	887	895	938
98 Piane Crati	1.224	1.267	1.309	141 Serra Pedace	1.893	1.894	1.871
99 Pietrafitta	2.114	2.147	2.147	142 Spezzano Albanese	5.939	5.993	6.045
100 Pietrapàola	1.530	1.548	1.580	143 Spezzano della Sila	4.893	5.087	5.235
101 Plàtaci	1.846	1.880	1.855	144 Spezzano Piccolo	2.164	2.155	2.216
102 Pràia a Mare	2.022	2.117	2.213	145 Tàrsia	3.242	3.249	3.307
103 Rende	12.066	12.291	12.264	146 Terranova da Sibari	4.844	4.946	5.018
104 Rocca Imperiale	3.111	3.099	3.192	147 Terravècchia	1.675	1.680	1.682
105 Roggiano Gravina	7.072	7.184	7.302	148 Torano Castello	4.902	4.957	5.065
106 Rogliano	7.301	7.372	7.376	149 Tòrtora	2.868	2.944	2.955
107 Rose	4.873	4.967	5.016	150 Trebisacce	5.248	5.409	5.564
108 Rosito Capo Spùlico	2.023	2.033	2.048	151 Trenta	2.280	2.277	2.252
109 Rossano	20.470	20.870	21.421	152 Vaccarizzo Albanese	1.976	1.905	1.909
110 Rota Greca	1.882	1.844	1.750	153 Verbicaro	6.230	6.184	6.167
111 Rovito	2.305	2.322	2.289	154 Villapiana	2.896	2.870	2.925
112 San Basile	2.071	2.044	2.045	155 Zumpano	1.838	1.803	1.809
113 San Benedetto Ullano	2.521	2.558	2.600				
114 San Cosmo Albanese	1.104	1.105	1.063	PROVINCIA	695.354	702.939	710.042

PROVINCIA DI CREMONA

1 Acquanegra Cremonese	1.823	1.801	1.786	6 Bonemerse	1.175	1.175	1.154
2 Agnadello	2.426	2.454	2.468	7 Bordolano	1.247	1.238	1.256
3 Annicco	4.094	4.030	3.988	8 Ca' d'Andrea	1.781	1.763	1.791
4 Azzanello	1.705	1.683	1.692	9 Calvatone	1.948	1.957	1.961
5 Bagnolo Cremasco	3.010	3.026	2.976	10 Camisano	1.585	1.571	1.520

COMUNI			COMUNI				
1952	1953	1954	1952	1953	1954		
11 Campagnola Crema- sca (*).	—	557	553	55 Madignano.	1.854	1.848	1.792
12 Capergnànica.	1.881	1.882	1.870	56 Malagnino	1.607	1.594	1.586
13 Cappella Cantone. . . .	1.314	1.293	1.259	57 Martignana di Po . . .	1.771	1.758	1.690
14 Cappella de' Picenar- di.	1.589	1.601	1.544	58 Monte Cremasco	728	710	731
15 Capralba.	1.811	1.832	1.844	59 Montòdine.	2.370	2.344	2.316
16 Casalbuttano ed Uniti	6.532	6.456	6.450	60 Moscazzano	1.099	1.077	1.058
17 Casale Cremasco Vido- lasco	1.374	1.357	1.370	61 Motta Baluffi	2.066	2.047	2.006
18 Casaleto Ceredano	1.258	1.254	1.235	62 Offanengo	3.314	3.372	3.396
19 Casaletto di Sopra	920	925	874	63 Olmeneta	1.466	1.465	1.456
20 Casaletto Váprio	1.018	1.027	1.003	64 Ostiano	3.824	3.806	3.785
21 Casalmaggiore	15.268	15.128	15.124	65 Paderno Ponchielli . . .	3.935	3.900	3.882
22 Casalmorano	2.416	2.395	2.382	66 Palazzo Pignano	2.377	2.393	2.403
23 Casteldidone	1.256	1.235	1.263	67 Pandino.	4.825	4.870	4.926
24 Castel Gabbiano	611	586	560	68 Pèrsico Dòsimo.	3.420	3.375	3.381
25 Castelleone.	8.854	8.755	8.736	69 Pescarolo ed Uniti . . .	2.623	2.522	2.552
26 Castelveverde	5.003	4.926	4.933	70 Pessina Cremonese . . .	2.362	2.335	2.345
27 Castelvevisconti	1.177	1.174	1.116	71 Piadena	3.971	3.971	3.969
28 Cella Dati	2.011	1.989	1.929	72 Pianengo (*).	—	1.303	1.279
29 Chieve.	1.054	1.064	1.091	73 Pierànica	662	650	656
30 Cicognolo	1.139	1.181	1.159	74 Pieve d'Olmi.	2.263	2.238	2.160
31 Cingia de' Botti	2.238	2.254	2.198	75 Pieve San Giacomo . . .	2.612	2.606	2.552
32 Corte de' Cortesi con Cignone	2.403	2.358	2.316	76 Pizzighettone.	7.399	7.504	7.619
33 Corte de' Frati.	2.643	2.622	2.594	77 Pozzàglio ed Uniti . . .	2.709	2.686	2.635
34 Credera Rubbiano	2.235	2.286	2.270	78 Quintano	462	439	430
35 Crema.	28.267	28.467	28.758	79 Ricengo	1.623	1.590	1.507
36 CREMONA	68.470	68.502	68.852	80 Ripalta Arpina.	1.006	1.005	1.009
37 Cremosano (*)	2.895	1.093	1.077	81 Ripalta Cremasca. . . .	3.142	3.061	3.031
38 Crotta d'Adda	1.494	1.442	1.429	82 Rivarolo del Re ed Uniti	3.446	3.411	3.408
39 Cumignano sul Na- viglio	863	891	832	83 Rivolta d'Adda	6.574	6.550	6.564
40 Deròvere	1.226	1.217	1.191	84 Robecco d'Òglio	3.176	3.141	3.076
41 Dovera	3.354	3.323	2.291	85 Romanengo	2.731	2.713	2.659
42 Drizzona.	1.320	1.305	1.292	86 Salvirola.	1.116	1.121	1.111
43 Fiesco.	1.234	1.196	1.201	87 San Bassano.	2.362	2.314	2.284
44 Formigara	1.766	1.747	1.719	88 San Daniele Ripa Po . . .	2.469	2.507	2.495
45 Gabbioneta Binanu- ova	1.851	1.845	1.820	89 San Giovanni in Croce . .	2.478	2.494	2.474
46 Gadesco Pieve Delmo- na	2.601	2.595	2.530	90 San Martino del Lago . .	1.119	1.123	1.098
47 Genivolta	2.480	2.501	2.380	91 Scandolara Ravara . . .	2.731	2.719	2.728
48 Gerre de' Caprioli	809	811	799	92 Scandolara Ripa d'Ò- glio	1.175	1.160	1.141
49 Gòmbito.	1.139	1.132	1.108	93 Sergnano	2.382	2.399	2.387
50 Grontardo	2.096	2.048	2.013	94 Sesto ed Uniti	4.145	4.076	3.945
51 Grumello Cremonese ed Uniti	3.563	3.582	3.461	95 Solarolo Rainèrio	1.879	1.851	1.865
52 Gussola	3.487	3.486	3.474	96 Soncino	9.682	9.623	9.537
53 Isola Dovarese.	2.015	2.004	2.009	97 Soresina.	11.304	11.287	11.342
54 Izano	1.616	1.622	1.624	98 Sospiro	4.288	4.245	4.147
				99 Spinadesco.	1.926	1.896	1.856
				100 Spineda	1.137	1.137	1.113
				101 Spino d'Adda	2.974	3.024	3.030
				102 Stagno Lombardo	3.503	3.496	3.517
				103 Ticengo	898	860	831
				104 Torlino	776	780	755

CREMONA-CUNEO

COMUNI	1952	1953	1954	COMUNI	1952	1953	1954
105 Tornata	1.107	1.101	1.112	111 Vailate	3.174	3.145	3.174
106 Torre de' Picenardi	2.980	2.936	2.986	112 Vescovato	4.344	4.312	4.306
107 Torricella del Pizzo	1.589	1.578	1.580	113 Volongo	1.168	1.180	1.176
108 Trescore Cremasco	2.038	2.012	2.054	114 Voltido	1.212	1.197	1.188
109 Trigolo	2.524	2.514	2.458				
110 Vaiano Cremasco	2.441	2.462	2.501	PROVINCIA	381.683	380.477	378.175

PROVINCIA DI CUNEO

1 Accèglio	907	893	825	44 Cartignano	424	419	425
2 Aisone	567	572	564	45 Casalgrasso	1.189	1.188	1.167
3 Alba	16.554	16.996	17.310	46 Castagnito	1.107	1.092	1.072
4 Albaretto della Torre	407	393	363	47 Casteldelfino	797	787	780
5 Alto	283	286	282	48 Castellar	266	261	255
6 Argentera	283	289	292	49 Castelletto Stura	1.354	1.333	1.326
7 Arguello	273	268	248	50 Castelletto Uzzone	782	763	744
8 Bagnasco	1.776	1.726	1.686	51 Castellinaldo	1.260	1.215	1.190
9 Bagnolo Piemonte	5.339	5.240	5.230	52 Castellino Tanaro	736	727	700
10 Baldissero d'Alba	1.074	1.050	1.030	53 Castelmagno	487	466	444
11 Barbaresco	1.862	1.798	1.767	54 Castelnuovo di Ceva	289	290	276
12 Barge	8.109	8.050	7.998	55 Castiglione Falletto	556	550	540
13 Barolo	893	893	881	56 Castiglione Tinella	1.545	1.489	1.409
14 Bastia Mondovì	1.018	1.017	989	57 Càstino	1.172	1.137	1.089
15 Battifollo	603	593	570	58 Cavallerleone	1.004	905	923
16 Beinette	1.867	1.917	1.901	59 Cavallermaggiore	4.471	4.388	4.291
17 Bellino	620	612	611	60 Celle di Macra	722	707	709
18 Belvedere Langhe	522	511	514	61 Centallo	5.135	5.085	5.069
19 Bene Vagienna	4.671	4.640	4.522	62 Ceresole Alba	1.721	1.714	1.636
20 Benevello	453	451	444	63 Cerretto delle Langhe	709	677	655
21 Bèrgolo	241	249	252	64 Cervasca	2.579	2.579	2.527
22 Bernezzo	2.364	2.307	2.288	65 Cervere	2.010	1.973	1.934
23 Bonvicino	446	435	430	66 Ceva	5.602	5.547	5.465
24 Borgomale	531	498	484	67 Cherasco	7.632	7.526	7.419
25 Borgo San Dalmazzo	5.814	5.880	5.973	68 Chiusa di Pè시오	4.395	4.352	4.254
26 Bòsia	420	436	433	69 Cigliè	508	491	490
27 Bossolasco	1.019	981	961	70 Cissone	361	349	351
28 Bòves	8.380	8.382	8.383	71 Clavesana	1.840	1.823	1.785
29 Bra	18.350	18.486	18.540	72 Corneliano d'Alba	1.998	1.958	1.870
30 Briàglia	477	487	466	73 Cortemilia	3.059	2.944	2.870
31 Briga Alta	266	269	272	74 Cossano Belbo	1.934	1.869	1.786
32 Brondello	762	735	698	75 Costigliole Saluzzo	2.900	2.877	2.879
33 Brossasco	1.996	1.991	1.969	76 Cravanzana	697	690	688
34 Busca	8.464	8.395	8.335	77 Crissolo	537	549	514
35 Camerana	1.450	1.458	1.462	78 CÙNEO	40.209	40.982	41.672
36 Camo	351	355	369	79 Demonte	3.197	3.152	3.167
37 Canale	4.572	4.497	4.458	80 Diano d'Alba	2.591	2.573	2.503
38 Canòsio	265	263	260	81 Dogliani	5.274	5.218	5.170
39 Capràuna	345	349	349	82 Dronero	6.606	6.635	6.652
40 Caràglio	5.502	5.466	5.375	83 Elva	537	536	528
41 Caramagna Piemonte	2.103	2.099	2.111	84 Entràcque	1.377	1.339	1.300
42 Cardè	1.552	1.484	1.467	85 Envie	2.239	2.182	2.147
43 Carrù	4.270	4.256	4.255	86 Farigliano	2.258	2.219	2.168

COMUNI	1952	1953	1954	COMUNI	1952	1953	1954
87 Fàule	521	501	501	138 Montemale di Cuneo	638	650	646
88 Feisòglio.	763	739	722	139 Monerosso Grana	1.488	1.491	1.480
89 Fossano	20.239	20.166	20.058	140 Monteu Roero	2.252	2.248	2.203
90 Frabosa Soprana	2.576	2.562	2.531	141 Montezèmolò.	344	333	346
91 Frabosa Sottana	1.576	1.544	1.532	142 Monticello d'Alba.	1.968	1.888	1.837
92 Fràssino	1.059	1.035	1.030	143 Moretta	3.292	3.269	3.198
93 Gaiola	465	457	465	144 Morozzo	2.112	2.108	2.078
94 Gambasca	483	479	477	145 Murazzano	2.024	1.949	1.876
95 Garèssio	6.440	6.481	6.434	146 Murello	1.437	1.400	1.340
96 Gènola	1.685	1.691	1.661	147 Narzole	3.481	3.429	3.372
97 Gorzegno	975	928	904	148 Nèive	3.483	3.442	3.352
98 Gottasecca.	525	496	479	149 Neviglie	723	711	705
99 Govone	2.752	2.716	2.631	150 Niella Belbo	821	794	774
100 Grinzane Cavour	841	846	828	151 Niella Tanaro	1.568	1.521	1.482
101 Guarene.	2.221	2.177	2.144	152 Novello	1.361	1.311	1.291
102 Igliano	235	243	248	153 Nucetto	695	687	681
103 Isasca	298	297	272	154 Oncino	552	514	478
104 Lagnasco	1.712	1.732	1.670	155 Ormea	4.551	4.467	4.428
105 La Morra	3.301	3.203	3.159	156 Ostana	524	502	501
106 Lèquio Bèrria	987	958	946	157 Paesana	4.810	4.799	4.763
107 Lèquio Tanaro	1.201	1.152	1.128	158 Pagno	761	737	730
108 Lesegno	1.158	1.152	1.135	159 Pamparato.	1.714	1.707	1.653
109 Lèvice.	977	989	940	160 Paroldo	601	609	592
110 Limone Piemonte.	2.116	2.065	2.052	161 Perletto	748	717	693
111 Lisio	577	561	534	162 Perlo	387	375	357
112 Macra	563	552	510	163 Peveragno	5.282	5.214	5.193
113 Magliano Alfieri	1.562	1.558	1.556	164 Pezzolo Valle Uzzone	1.188	1.134	1.105
114 Magliano Alpi	2.191	2.185	2.147	165 Pianfei	1.816	1.785	1.793
115 Mango	2.191	2.112	2.017	166 Piasco	2.390	2.371	2.403
116 Manta	1.977	1.947	1.903	167 Pietrapòrziò	307	285	282
117 Marene	2.295	2.277	2.222	168 Piòbesi d'Alba	559	541	529
118 Margarita	1.340	1.335	1.340	169 Piozzo	1.471	1.457	1.422
119 Màrmora	443	429	418	170 Pocapàglia.	2.399	2.405	2.355
120 Marsàglia	872	877	817	171 Polonghera.	1.287	1.287	1.266
121 Martiniana Po	1.148	1.113	1.081	172 Pontechianale	556	543	534
122 Melle	1.432	1.428	1.401	173 Pradleve.	795	772	758
123 Moiola	576	577	560	174 Prazzo	1.015	982	962
124 Mombarcaro	1.117	1.094	1.048	175 Priero	932	958	951
125 Mombasiglio	953	923	901	176 Priocca	2.271	2.278	2.219
126 Monastero di Vasco.	1.862	1.820	1.791	177 Priola	1.320	1.309	1.295
127 Monasterolo Cassoto	470	434	434	178 Prunetto.	1.174	1.134	1.102
128 Monasterolo di Sa- vigliano	1.358	1.302	1.289	179 Racconigi	8.732	8.621	8.635
129 Monchiero	643	628	629	180 Revello	4.726	4.653	4.568
130 Mondovì.	20.612	20.637	20.725	181 Rifreddo.	974	963	935
131 Monesiglio	1.386	1.375	1.348	182 Rittana	698	677	668
132 Monforte d'Alba	2.988	2.949	2.875	183 Roàschia	981	946	912
133 Montà	3.738	3.661	3.630	184 Roàscio ?	408	388	386
134 Montaldo di Mondovì.	1.391	1.385	1.345	185 Robilante	2.335	2.318	2.267
135 Montaldo Roero	1.302	1.269	1.230	186 Roburent (*).	1.258	1.232	1.211
136 Montanera	864	865	860	187 Roccabruna	1.844	1.846	1.835
137 Montelupo Albese	603	569	553	188 Rocca Cigliè	446	428	414
				189 Rocca de' Baldi	2.488	2.447	2.431

CUNEO-ENNA-FERRARA

COMUNI				COMUNI			
	1952	1953	1954		1952	1953	1954
190 Roccaforte Mondovì	2.352	2.351	2.297	221 Somano	843	806	801
191 Roccasparvera	874	855	840	222 Sommariva del Bosco	5.372	5.394	5.377
192 Roccazione	2.499	2.498	2.476	223 Sommariva Perno . . .	2.350	2.345	2.325
193 Rocchetta Belbo	368	347	319	224 Stroppio	630	620	608
194 Roddi	1.149	1.110	1.091	225 Tarantasca	1.682	1.657	1.668
195 Roddino	820	793	771	226 Torre Bòrmida	551	554	548
196 Rodello	724	719	720	227 Torre Mondovì	1.247	1.213	1.160
197 Rossana	1.556	1.557	1.550	228 Torre San Giòrgio . . .	649	648	650
198 Ruffia	547	540	522	229 Torresina	264	269	260
199 Sale delle Langhe	928	926	964	230 Trezzo Tinella	730	723	734
200 Sale San Giovanni	498	511	495	231 Trinità	2.730	2.748	2.670
201 Saliceto	2.243	2.230	2.225	232 Valdieri	1.572	1.538	1.528
202 Salmour	787	768	732	233 Valgrana	1.186	1.175	1.159
203 Saluzzo	16.297	16.400	16.365	234 Valloriate	869	860	849
204 Sambuco	256	247	245	235 Valmala	352	349	341
205 Sampèire	3.198	3.136	3.115	236 Venasca	2.061	2.035	2.040
206 San Benedetto Belbo	403	396	377	237 Verduno	630	611	596
207 San Damiano Macra	2.118	2.075	2.018	238 Vernante	2.236	2.164	2.144
208 Sanfrè	1.821	1.803	1.802	239 Verzuolo	5.908	5.912	5.917
209 Sanfront	3.247	3.232	3.185	240 Vezza d'Alba	2.444	2.372	2.316
210 San Michele Mondovì	1.797	1.763	1.749	241 Vicoforte	2.918	2.890	2.851
211 Sant'Albano Stura	2.014	2.040	2.013	242 Vignolo	1.371	1.365	1.360
212 Santa Vittòria d'Alba	1.515	1.525	1.520	243 Villafalletto	3.718	3.670	3.643
213 Santo Stéfano Belbo	4.235	4.177	4.098	244 Villanova Mondovì	3.693	3.709	3.717
214 Santo Stéfano Roero	1.946	1.909	1.829	245 Villanova Solaro	1.354	1.329	1.338
215 Savigliano	18.722	18.691	18.528	246 Villar San Costanzo	1.864	1.875	1.852
216 Scagnello	445	436	1.116	247 Vinàdio	1.485	1.499	1.495
217 Scarnafigi	2.504	2.461	2.421	248 Viola	1.087	1.053	1.009
218 Serralunga d'Alba	874	837	842	249 Vottignasco	992	970	958
219 Serravalle Langhe	623	611	606				
220 Sinio	759	743	720				
				PROVINCIA	578.541	574.652	570.319

PROVINCIA DI ENNA

1 Agira	16.563	16.596	16.657	12 Nicosia	19.507	19.719	19.973
2 Aidone	10.127	10.159	10.271	13 Nissoria	3.352	3.409	3.459
3 Ássoro	5.776	5.862	5.932	14 Piazza Armerina	27.395	27.641	27.852
4 Barrafranca	14.879	15.049	14.953	15 Pietraperzia	14.056	14.155	14.256
5 Calascibetta	8.099	7.999	8.097	16 Regalbuto	12.037	12.148	12.224
6 Catenanuova	4.065	4.203	4.259	17 Sperlinga	1.609	1.586	1.619
7 Centùripe	11.067	11.075	11.003	18 Troina	14.279	14.502	14.640
8 Cerami	4.707	4.706	4.737	19 Valguarnera Caropepe	15.867	16.187	16.319
9 ENNA	27.648	27.955	28.284	20 Villarsosa	10.208	10.568	10.739
10 Gagliano Castelferrato	4.993	5.011	4.987				
11 Leonforte	18.584	18.836	18.860	PROVINCIA	244.818	247.366	249.121

PROVINCIA DI FERRARA

1 Argenta	29.993	30.272	30.502	6 Comacchio	15.853	16.020	16.264
2 Berra	12.936	12.900	12.686	7 Copparo	26.271	26.307	26.256
3 Bondeno	27.807	27.706	27.232	8 FERRARA	134.717	137.100	139.537
4 Cento	24.071	24.267	24.503	9 Formignana	10.932	10.877	10.781
5 Codigoro	19.511	19.688	19.731	10 Iolanda di Savòia	9.142	9.261	9.311

FERRARA-FIRENZE-FOGGIA

COMUNI	1952	1953	1954	COMUNI	1952	1953	1954
11 Lagosanto	5.975	6.042	6.122	17 Portomaggiore	25.814	25.901	25.770
12 Massafiscaglia	7.633	7.589	7.557	18 Ro Ferrarese	7.271	7.266	7.139
13 Mèsole	16.118	16.249	16.201	19 Sant'Agostino	9.920	9.905	9.925
14 Migliarino	11.588	11.473	11.393	20 Vigarano Mainarda	7.274	7.226	7.226
15 Ostellato	10.675	10.609	10.557				
16 Poggio Renatico	8.951	9.016	9.141	PROVINCIA	422.452	425.674	427.834

PROVINCIA DI FIRENZE

1 Bagno a Ripoli	17.697	17.700	17.830	28 Montelupo Fiorentino	7.820	7.902	7.976
2 Barberino di Mugello	10.454	10.347	10.183	29 Montemurlo	3.510	3.468	3.492
3 Barberino Val d'Elsa	5.795	5.739	5.682	30 Montespertoli	11.372	11.363	11.452
4 Borgo San Lorenzo	16.430	16.393	16.330	31 Palazzuolo sul Senio	3.111	2.956	2.841
5 Calenzano	8.303	8.372	8.382	32 Pèlago	6.981	6.931	6.905
6 Campi Bisenzio	16.032	15.967	15.976	33 Pontassieve	14.635	14.768	14.963
7 Cantagallo	4.306	4.236	4.173	34 Prato	80.147	81.931	83.711
8 Capraia e Limite	3.993	4.019	4.064	35 Reggello	14.133	14.118	14.014
9 Carmignano	12.175	12.199	12.251	36 Rignano sull'Arno	6.490	6.452	6.479
10 Castelfiorentino	14.272	14.430	14.583	37 Rufina	6.542	6.532	6.542
11 Cerreto Guidi	8.234	8.212	8.217	38 San Casciano in Val di Pesa	14.069	14.127	14.304
12 Certaldo	12.267	12.260	12.316	39 San Godenzo	3.111	3.032	2.999
13 Dicomano	4.459	4.408	4.358	40 San Piero a Sieve	3.585	3.556	3.512
14 Empoli	29.977	30.559	31.179	41 Scandicci	15.387	15.685	16.072
15 Fièsole	11.963	12.002	12.158	42 Scarperia	6.832	6.712	6.661
16 Figline Valdarno	12.990	13.058	13.148	43 Sesto Fiorentino	18.896	19.325	19.496
17 FIRENZE	380.334	388.725	392.635	44 Signa	9.668	9.685	9.781
18 Firenzuola	10.281	10.057	9.783	45 Tavarnelle Val di Pesa	5.896	5.873	5.914
19 Fucecchio	13.514	13.632	13.855	46 Vaglia	3.808	3.751	3.760
20 Gambassi	5.033	4.996	4.957	47 Vaiano	6.382	6.424	6.505
21 Greve	13.159	13.206	13.119	48 Vernio	7.944	7.972	8.005
22 Impruneta	10.654	10.791	10.988	49 Vicchio	10.313	10.160	9.972
23 Incisa in Val d'Arno	4.547	4.630	4.635	50 Vinci	9.334	9.371	9.418
24 Lastra a Signa	13.485	13.553	13.653				
25 Londa	2.127	2.078	1.995	PROVINCIA	925.596	936.705	944.135
26 Marradi	7.243	7.138	6.940				
27 Montaione	5.906	5.904	5.971				

PROVINCIA DI FOGGIA

1 Accadia	5.266	5.305	5.369	13 Casalvècchio di Pù- glia	3.222	3.278	3.282
2 Alberona	3.006	3.009	2.998	14 Castelluccio dei Sauri	2.539	2.574	2.617
3 Anzano di Puglia	3.672	3.741	3.648	15 Castelluccio Valmag- giore	3.230	3.256	3.146
4 Apricena	11.627	11.708	11.961	16 Castelnuovo della Dau- nia	3.594	3.616	3.591
5 Ascoli Satriano	11.699	11.793	12.020	17 Celenza Valfortore	3.298	3.328	3.295
6 Biccari	5.543	5.550	5.592	18 Celle di San Vito	766	753	758
7 Bovino	9.473	9.434	9.352	19 Cerignola	52.086	52.775	53.812
8 Cagnano Varano	7.551	7.601	7.708	20 Chièuti	2.610	2.621	2.676
9 Candela	7.682	7.633	7.665	21 Deliceto	6.753	6.822	6.801
10 Carlintino	2.071	2.071	2.097	22 Faeto	2.996	2.971	2.927
11 Carpino	7.077	7.004	7.073				
12 Casalnuovo Monero- taro	6.180	6.087	5.904				

FOGGIA-FORLI

COMUNI	1952	1953	1954	COMUNI	1952	1953	1954
23 FÒGGIA	101.175	104.698	109.065	43 San Ferdinando di Pùglia	14.011	14.081	14.133
24 Ischitella	5.915	5.890	5.887	44 San Giovanni Rotondo	17.331	17.698	18.049
25 Isole Trèmiti	404	391	378	45 San Marco in Làmis .	22.112	22.462	22.040
26 Lèsina	5.257	5.380	5.540	46 San Marco la Càtola .	3.828	3.871	3.897
27 Lucera	26.177	26.602	26.885	47 Sannicandro Gargànico	16.995	17.170	17.372
28 Manfredònia	32.172	33.037	33.942	48 San Pàolo di Civitate	6.987	7.038	7.140
29 Margherita di Savòia .	13.660	13.693	13.841	49 San Severo	49.284	49.975	50.684
30 Monteleone di Pùglia .	4.957	5.039	5.067	50 Sant'Àgata di Pùglia .	7.444	7.100	7.059
31 Monte Sant'Àngelo . .	27.728	27.895	28.027	51 Serracapriola	8.462	8.588	8.677
32 Motta Montecorvino .	2.446	2.506	2.527	52 Stornara	3.704	3.663	3.736
33 Orsara di Pùglia . . .	7.536	7.562	7.512	53 Stornarella	3.817	3.907	4.069
34 Orta Nova	17.709	17.809	17.892	54 Torremaggiore	18.377	18.559	18.912
35 Panni	4.382	4.367	4.382	55 Trinitàpoli	14.814	14.824	14.962
36 Pèschici	4.508	4.434	4.433	56 Tròia	11.250	11.362	11.598
37 Pietramontecorvino . .	4.793	4.800	4.789	57 Vico del Gargano . . .	9.458	9.509	9.573
38 Poggio Imperiale . . .	3.820	3.841	3.912	58 Vieste	12.883	12.926	13.064
39 Rignano Gargànico . .	3.132	3.184	3.222	59 Volturara Àppula . . .	2.053	2.082	2.089
40 Rocchetta Sant'Antonio	5.413	5.346	5.286	60 Volturino	3.839	3.846	3.872
41 Rodi Gargànico	5.581	5.614	5.670				
42 Roseto Valfortore . . .	4.978	4.498	4.458	PROVINCIA	670.333	678.177	687.933

PROVINCIA DI FORLÌ

1 Bagno di Romagna . .	10.450	10.165	9.873	29 Poggio Berni	2.040	2.036	2.002
2 Bertinoro	9.083	9.077	9.045	30 Pòrtico e San Benedetto	2.590	2.548	2.408
3 Borghi	3.530	3.515	3.532	31 Predàppio	10.171	10.046	9.911
4 Castrocaro e Terra del Sole	5.640	5.581	5.591	32 Premilcuore	3.060	2.950	2.794
5 Cattòlica	8.998	9.352	9.830	33 Riccione	13.525	13.736	14.095
6 Cesena	71.056	71.736	72.859	34 Rìmini	78.866	80.308	82.337
7 Cesenatico	13.670	13.831	14.125	35 Rocca San Casciano . .	4.695	4.587	4.469
8 Civitella di Romagna .	7.978	7.973	7.800	36 Roncofreddo	5.628	5.582	5.393
9 Coriano	6.783	6.699	6.639	37 Saludècio	4.842	4.806	4.667
10 Dovàdola	3.687	3.660	3.519	38 San Clemente	3.360	3.325	3.291
11 FORLÌ	78.687	79.712	81.160	39 San Giovanni in Mari-gnano	4.828	4.832	4.815
12 Forlimpòpoli	7.444	7.545	7.698	40 San Màuro Pàscoli . .	4.001	4.036	4.033
13 Galeata	4.151	4.098	3.882	41 Santarcàngelo di Romagna	12.458	12.441	12.552
14 Gambètola	4.163	4.193	4.266	42 Santa Sofia	7.504	7.400	7.155
15 Gatteo	3.960	3.926	3.949	43 Sarsina	4.753	4.627	4.527
16 Gemmano	2.165	2.128	2.076	44 Savignano sul Rubicone	6.392	6.458	6.560
17 Longiano	4.207	4.220	4.163	45 Sogliano al Rubicone	9.156	9.045	8.843
18 Mèldola	11.418	11.471	11.267	46 Sorbano	1.849	1.792	1.648
19 Mercato Saraceno . . .	10.570	10.659	10.543	47 Torriana	1.409	1.371	1.381
20 Misano Adriàtico . . .	4.588	4.602	4.678	48 Tredòzio	3.446	3.463	3.372
21 Modigliana	8.041	7.901	7.749	49 Verghereto	3.839	3.773	3.733
22 Mondaino	2.511	2.479	2.474	50 Verucchio	4.513	4.487	4.471
23 Monte Colombo	2.373	2.354	2.374				
24 Montefiore Conca . . .	3.274	3.233	3.209	PROVINCIA	491.032	493.496	496.499
25 Montegridolfo	1.157	1.154	1.134				
26 Montescudo	2.998	3.010	2.955				
27 Montiano	2.148	2.130	2.079				
28 Morciano di Romagna	3.377	3.443	3.573				

COMUNI	1952	1953	1954	COMUNI	1952	1953	1954
PROVINCIA DI FROSINONE							
1 Acquafondata	882	887	843	50 Picinisco.	2.897	2.937	2.993
2 Acuto.	2.094	2.075	2.039	51 Pico.	4.040	4.045	4.015
3 Alatri.	20.402	20.528	20.737	52 Piedimonte San Ger- mano	3.113	3.085	3.103
4 Alvito.	4.881	4.879	4.834	53 Piglio	4.590	4.628	4.659
5 Amaseno	4.707	4.632	4.663	54 Pignataro Interamna . .	2.555	2.576	2.631
6 Anagni	14.789	15.052	15.270	55 Pofi.	5.657	5.677	5.748
7 Aquino	3.779	3.829	3.883	56 Pontecorvo	13.550	13.734	13.898
8 Arce	7.606	7.591	7.599	57 Ripi.	7.768	7.796	7.832
9 Arnara	2.824	2.849	2.864	58 Rocca d'Arce	1.566	1.543	1.533
10 Arpino	10.314	10.324	10.366	59 Roccasecca.	7.505	7.549	7.682
11 Atina	6.130	6.219	6.358	60 San Biagio Saracini- sco	1.096	1.102	1.121
12 Ausonia	3.573	3.536	3.561	61 San Donato Val di Co- mino	4.290	4.304	4.262
13 Belmonte Castello . . .	999	1.018	1.011	62 San Giòrgio a Liri . . .	2.790	2.801	2.789
14 Boville Ernica	7.723	7.718	7.773	63 San Giovanni Incàri- co	4.240	4.263	4.311
15 Broccostella (*)	2.226	2.180	2.213	64 Sant'Ambrògio sul Ga- rigliano	1.303	1.289	1.277
16 Càmpoli Appennino . . .	1.842	1.821	1.804	65 Sant'Andrea	2.047	2.079	2.102
17 Casalattico.	1.138	1.144	1.120	66 Sant'Apollinare.	2.885	2.914	2.941
18 Casalvieri	5.686	5.726	5.764	67 Sant'Elia Fiumerapi- do	6.595	6.725	6.841
19 Cassino	19.813	20.463	20.894	68 Santopadre	2.496	2.530	2.494
20 Castelliri.	3.293	3.335	3.325	69 San Vittore del Là- zio	2.267	2.234	2.282
21 Castelnuovo Parano. . . .	1.041	1.052	1.049	70 Serrone	2.793	2.736	2.692
22 Castrocielo.	3.194	3.191	3.197	71 Settefrati	1.954	1.956	1.852
23 Castro dei Volsci.	5.851	5.794	5.793	72 Sgurgola.	3.628	3.616	3.602
24 Ceccano	17.456	17.662	17.970	73 Sora	23.885	24.210	24.659
25 Ceperano	8.863	8.916	9.002	74 Strangolagalli	2.849	2.918	2.894
26 Cervaro	6.691	6.746	6.769	75 Supino	5.471	5.468	5.481
27 Colfelice.	2.081	2.091	2.088	76 Terelle	2.312	2.304	2.327
28 Collepardo.	1.195	1.208	1.202	77 Torre Cajetani	1.080	1.087	1.097
29 Colle San Magno.	2.146	2.131	2.151	78 Tòrrice	6.451	6.432	6.370
30 Coreno Ausònio	2.191	2.173	2.135	79 Trevi nel Làzio	2.725	2.657	2.645
31 Espèria	6.265	6.334	6.347	80 Trivigliano.	1.408	1.401	1.391
32 Falvaterra.	971	959	944	81 Vallecorsa	4.085	4.065	4.094
33 Ferentino	16.424	16.471	16.594	82 Vallemàio	1.554	1.577	1.574
34 Filettino.	1.174	1.175	1.158	83 Vallerotonda.	3.742	3.780	3.729
35 Fiuggi.	5.234	5.316	5.440	84 Veroli.	21.149	21.330	21.558
36 Fontana Liri.	4.206	4.232	4.184	85 Vicalvi	2.673	2.688	2.695
37 Fontechiari	2.142	2.143	2.136	86 Vico nel Làzio.	2.326	2.312	2.308
38 FROSINONE	25.844	26.801	27.331	87 Villa Latina	1.701	1.670	1.692
39 Fumone	2.252	2.279	2.258	88 Villa Santa Lucia	2.242	2.281	2.278
40 Gallinaro	2.163	2.088	2.041	89 Villa Santo Stèfano. . . .	2.033	2.037	2.041
41 Giuliano di Roma	2.883	2.880	2.881	90 Viticuso	973	981	982
42 Guarcino	2.939	2.949	2.929				
43 Isola del Liri	12.638	12.718	12.804				
44 Monte San Giovanni Campano	12.352	12.417	12.549				
45 Morolo	3.482	3.503	3.482				
46 Paliano	7.472	7.498	7.527				
47 Pàstena	2.535	2.553	2.576				
48 Pàtrica	3.219	3.215	3.212				
49 Pescosolido	2.614	2.587	2.593				
				PROVINCIA	472.503	471.205	479.738

GENOVA-GORIZIA

COMUNI	1952	1953	1954	COMUNI	1952	1953	1954
--------	------	------	------	--------	------	------	------

PROVINCIA DI GENOVA

1 Arenzano	5.654	5.658	5.690	36 Mocònesi	2.148	2.099	2.107
2 Avegno	1.803	1.791	1.803	37 Monèglia.	2.750	2.737	2.726
3 Bargagli	2.708	2.670	2.645	38 Montebruno	803	798	775
4 Bogliasco	3.941	3.864	3.891	39 Montòggio	2.801	2.738	2.645
5 Borzonasca	3.786	3.759	3.747	40 Ne	3.671	3.691	3.674
6 Busalla	5.204	5.178	5.162	41 Neirone	1.821	1.794	1.753
7 Camogli	9.140	9.129	9.111	42 Orero	1.003	986	981
8 Campo Ligure	4.298	4.217	4.202	43 Pieve Ligure.	2.144	2.120	2.078
9 Campomorone	6.176	6.228	6.239	44 Portofino	1.060	1.077	1.078
10 Carasco	1.741	1.714	1.702	45 Propata	507	494	487
11 Casarza Ligure.	2.734	2.712	2.702	46 Rapallo	15.845	16.166	16.428
12 Casella	1.426	1.376	1.281	47 Recco.	4.907	5.020	5.058
13 Castiglione Chiavare- se	2.320	2.295	2.283	48 Rezzoaglio.	3.147	3.125	3.085
14 Cerànesi.	3.440	3.419	3.397	49 Ronco Scrivia	5.301	5.289	5.203
15 Chiàvari.	20.671	20.879	21.220	50 Rondanina.	302	291	265
16 Cicagna	2.513	2.516	2.496	51 Rossiglione.	4.223	4.243	4.274
17 Cogoleto.	7.101	7.128	7.130	52 Rovegno.	1.369	1.333	1.311
18 Cogorno	2.709	2.733	2.711	53 San Colombano Certè- noli.	2.716	2.684	2.671
19 Corèglia Ligure.	475	450	431	54 Santa Margherita Li- gure.	10.861	10.968	11.021
20 Crocefieschi	931	927	933	55 Sant'Olcese	5.345	5.303	5.275
21 Davagna.	2.552	2.541	2.479	56 Santo Stèfano d'Àveto	2.239	2.228	2.218
22 Fascia.	350	344	340	57 Savignone	2.610	2.607	2.529
23 Favale di Málvaro	834	815	794	58 Serra Riccò	5.870	5.868	5.863
24 Fontanigorda.	1.028	1.019	996	59 Sestri Levante	17.243	17.393	17.472
25 GENOVA	687.835	693.674	711.515	60 Sori.	4.529	4.582	4.590
26 Gorreto	645	620	584	61 Tiglieto	963	950	917
27 Isola del Cantone	2.683	2.691	2.638	62 Torriglia.	3.454	3.444	3.387
28 Lavagna.	9.894	10.043	10.076	63 Tribogna	863	842	820
29 Lèivi	1.168	1.154	1.166	64 Ùscio	2.336	2.342	2.325
30 Lòrsica	1.096	1.106	1.107	65 Valbrevenna	1.537	1.508	1.459
31 Lumarzo.	2.020	1.986	1.940	66 Vòbbia	1.331	1.286	1.257
32 Masone	4.247	4.234	4.229	67 Zoagli.	2.507	2.560	2.602
33 Mele	3.086	3.084	3.062				
34 Mezzànego.	1.745	1.709	1.671				
35 Mignànego.	3.615	3.603	3.500	PROVINCIA	929.775	935.830	953.210

PROVINCIA DI GORIZIA

1 Capriva del Friuli (*)	4.907	4.879	4.882	13 Ronchi dei Legionari .	8.740	8.908	9.063
2 Cormons.	8.998	9.027	9.087	14 Sagrado	2.413	2.418	2.361
3 Doberdò del Lago	1.569	1.570	1.530	15 San Canzian d'Isonzo	5.604	5.654	5.672
4 Dolegna del Còllo	1.180	1.182	1.148	16 San Floriano del Còl- lio	1.034	1.013	982
5 Farra d'Isonzo.	2.006	1.980	1.939	17 San Pier d'Isonzo . . .	1.882	1.883	1.850
6 Fogliano Redipùglia	2.774	2.783	2.769	18 Savogna d'Isonzo. . . .	1.888	1.861	1.871
7 GORIZIA	40.812	41.641	42.094	19 Staranzano.	3.138	3.190	3.250
8 Gradisca d'Isonzo	5.357	5.516	5.469	20 Turriaco.	2.369	2.361	2.352
9 Grado.	9.035	9.226	9.123	21 Villesse (*).	—	—	1.441
10 Mariano del Friuli	1.776	1.793	1.800				
11 Monfalcone	24.822	25.589	25.806	PROVINCIA	134.803	136.980	137.581
12 Romans d'Isonzo (*)	4.499	4.506	3.092				

COMUNI			COMUNI				
1952	1953	1954	1952	1953	1954		
PROVINCIA DI GROSSETO							
1 Arcidosso	6.907	6.872	6.730	13 Manciano	9.589	9.614	9.773
2 Campagnatico	3.217	3.305	3.364	14 Massa Marittima	16.623	16.856	17.018
3 Castel del Piano	4.910	4.841	4.772	15 Monte Argentario	10.799	10.831	10.839
4 Castell'Azzara	3.789	3.807	3.870	16 Montieri	4.750	4.756	4.785
5 Castiglione della Pe- scàia	6.556	6.540	6.590	17 Orbetello	14.955	15.566	16.488
6 Cinigiano	6.185	6.194	6.169	18 Pitigliano	5.728	5.653	5.613
7 Civitella Pagànico	5.515	5.551	5.521	19 Roccalbegna	5.585	5.452	5.440
8 Follònica	7.744	7.982	8.173	20 Roccastrada	15.051	15.137	15.215
9 Gavorrano	16.186	16.424	16.513	21 Santa Fiora	5.139	5.135	5.076
10 GROSSETO	39.218	40.288	41.732	22 Scansano	8.302	8.333	8.322
11 Isola del Giglio	2.394	2.395	2.411	23 Seggiano	2.240	2.223	2.169
12 Magliano in Tosca- na	5.074	5.137	5.320	24 Sorano	7.798	7.663	7.514
				PROVINCIA . . .	214.254	216.555	219.417
PROVINCIA DI IMPERIA							
1 Airole	636	631	618	36 Montegrosso Pian Latte	277	279	277
2 Apricale	1.008	1.013	998	37 Olivetta San Michele	520	518	500
3 Àquila di Arròscia	361	354	360	38 Ospedaletti	3.944	4.093	4.195
4 Armo	270	259	254	39 Perinaldo	1.283	1.272	1.247
5 Aurigo (*).	—	—	658	40 Pietrabruna	905	904	903
6 Badalucco	2.200	2.204	2.211	41 Pieve di Teco	2.371	2.349	2.328
7 Baiardo	858	852	848	42 Pigna	2.004	1.979	1.986
8 Bordighera	8.685	8.839	9.034	43 Pompeiana	520	520	518
9 Borghetto di Arròscia	1.092	1.106	1.089	44 Pontedàssio	1.826	1.825	1.822
10 Borgomaro (*).	2.397	2.371	1.707	45 Pornàssio	1.033	1.025	1.039
11 Camporosso	2.295	2.287	2.323	46 Prelà	1.054	1.052	1.029
12 Caravònica	379	375	369	47 Ranzo	884	892	890
13 Carpàsio	436	427	435	48 Rezzo	1.144	1.126	1.115
14 Castellaro	514	520	529	49 Riva Ligure (*).	—	—	1.631
15 Castel Vittòrio	1.056	1.046	1.032	50 Riva Santo Stèfano (*)	2.576	2.780	—
16 Ceriana	2.072	2.027	1.998	51 Rocchetta Nervina	516	506	511
17 Cervo	869	904	898	52 San Bartolomeo del Cervo	1.415	1.433	1.485
18 Cèsio	516	517	494	53 San Biàgio della Cima	793	807	786
19 Chiusànico	1.009	1.004	994	54 San Lorenzo al Mare	663	666	686
20 Chiusavècchia	1.024	1.015	1.001	55 San Remo	39.195	39.374	40.114
21 Cipressa (*).	1.300	1.298	896	56 Santo Stèfano al Mare(*)	—	—	1.159
22 Civezza	440	443	432	57 Seborga	217	213	203
23 Còsio di Arròscia	848	837	838	58 Soldano	573	578	565
24 Costarainera (*).	—	—	418	59 Tàggia	7.578	7.933	8.392
25 Diano Arentino	522	511	514	60 Terzòrio	238	243	251
26 Diano Castello	932	941	915	61 Triora	1.320	1.314	1.297
27 Diano Marina	3.839	3.819	3.882	62 Vallebona	726	724	734
28 Diano San Pietro	1.066	1.080	1.075	63 Vallecrosia	2.567	2.622	2.655
29 Dolceacqua	1.856	1.811	1.834	64 Vàsia	796	789	782
30 Dolcedo	1.556	1.556	1.567	65 Ventimiglia	16.658	17.129	17.574
31 IMPÈRIA	30.397	30.757	31.062	66 Vessàlico	498	494	496
32 Isolabona	830	811	801	67 Villa Faraldi	721	702	697
33 Mendatica	609	616	609				
34 Molini di Triora	1.769	1.744	1.721	PROVINCIA . . .	169.118	170.783	172.957
35 Montalto Ligure	662	667	676				

L'AQUILA

COMUNI	1952	1953	1954	COMUNI	1952	1953	1954
PROVINCIA DI L'AQUILA							
1 Acciano	1.683	1.691	1.669	50 Lecce nei Marsi	2.265	2.274	2.302
2 Aielli	2.802	2.751	2.759	51 Luco dei Marsi	5.560	5.587	5.654
3 Alfedena	1.411	1.418	1.411	52 Lùcoli	3.137	3.078	3.075
4 Anversa degli Abruzzi	1.276	1.245	1.220	53 Magliano de' Marsi	4.065	4.047	4.012
5 Ateleta	2.610	2.669	2.598	54 Massa d'Albe	2.752	2.711	2.673
6 Avezzano (*).	23.331	23.943	26.370	55 Molina Aterno (*)	865	852	846
7 Balsorano	4.593	4.611	4.660	56 Montereale	6.628	6.621	6.601
8 Barete	1.119	1.113	1.107	57 Morino	2.071	2.081	2.099
9 Barisciano	3.284	3.278	3.248	58 Navelli	1.809	1.806	1.789
10 Barrea	1.469	1.499	1.502	59 Ocre	1.222	1.243	1.260
11 Bisegna	1.047	1.044	1.049	60 Ofena	2.027	2.002	2.006
12 Bugnara	2.522	2.401	2.364	61 Opi	831	823	840
13 Cagnano Amiterno	2.838	2.812	2.849	62 Oricola	966	951	923
14 Calascio	867	848	839	63 Ortona dei Marsi	2.649	2.618	2.588
15 Campo di Giove	1.220	1.236	1.251	64 Ortùcchio	2.405	2.434	2.406
16 Campotosto	2.991	2.925	2.994	65 Ovindoli	2.480	2.513	2.520
17 Canistro	1.464	1.454	1.444	66 Pacentro	3.711	3.694	3.658
18 Cansano	1.561	1.550	1.554	67 Pereto	1.189	1.182	1.174
19 Capestrano	2.610	2.600	2.585	68 Pescasseroli	2.782	2.790	2.802
20 Capistrello	5.951	5.974	6.069	69 Pescina	6.084	6.062	6.064
21 Capitignano	1.528	1.523	1.532	70 Pescocostanzo	1.991	1.999	2.008
22 Caporciano	928	933	928	71 Pettorano sul Gizio	3.640	3.670	3.631
23 Cappadòcia	2.321	2.282	2.244	72 Pizzoli	3.520	3.467	3.442
24 Carapelle Calvisio	566	550	550	73 Poggio Picenze	1.378	1.381	1.368
25 Carsoli	6.917	6.968	6.989	74 Prata d'Ansidònia	1.456	1.479	1.444
26 Castel del Monte	2.328	2.344	2.374	75 Pràtola Peligna	10.711	10.801	10.907
27 Castel di Ieri	1.086	1.107	1.111	76 Prezza	2.637	2.610	2.592
28 Castel di Sangro	5.538	5.606	5.625	77 Raiano	4.124	4.112	4.097
29 Castellafume	1.442	1.448	1.458	78 Rivisòndoli	1.345	1.303	1.307
30 Castelvècchio Calvisio	805	804	800	79 Roccacasale	1.559	1.490	1.482
31 Castelvècchio Subè-				80 Rocca di Botte	723	719	722
quo	2.425	2.436	2.434	81 Rocca di Càmbio	926	913	906
32 Celano (*).	12.843	12.808	11.180	82 Rocca di Mezzo	2.938	2.940	3.003
33 Cèrchio	2.623	2.570	2.521	83 Rocca Pia	971	956	916
34 Civita d'Antino	1.446	1.463	1.495	84 Roccaraso	1.418	1.468	1.519
35 Civitella Alfedena	613	626	636	85 San Benedetto dei			
36 Civitella Roveto	3.338	3.364	3.383	Marsi	4.451	4.441	4.453
37 Cocullo	1.158	1.115	1.106	86 San Benedetto in			
38 Collarmele	1.643	1.615	1.603	Perillis	763	736	728
39 Collelongo	2.279	2.292	2.309	87 San Demètrio ne'			
40 Collepietro	892	885	870	Vestini (*).	4.429	4.429	2.554
41 Corfinio	2.075	1.987	1.935	88 San Pio delle Càmere	1.285	1.277	1.265
42 Fagnano Alto	1.648	1.653	1.647	89 Sante Marie	3.245	3.235	3.261
43 Fontècchio (*).	1.383	1.346	1.048	90 Sant'Eusànio Forco-			
44 Fossa	1.178	1.156	1.146	nese (*).	—	—	926
45 Gagliano Aterno	1.176	1.197	1.191	91 Santo Stèfano di Ses-			
46 Giòdia dei Marsi	2.970	2.981	3.004	sànio	760	690	668
47 Goriano Sicoli	1.380	1.344	1.343	92 San Vincenzo Valle			
48 Introdàcqua	3.055	3.036	3.042	Roveto	4.120	4.143	4.127
49 L'AQUILA	55.269	55.715	56.311	93 Scanno	4.041	4.058	4.042

L'AQUILA-LA SPEZIA-LATINA

COMUNI	1952	1953	1954	COMUNI	1952	1953	1954
94 Scontrone	820	827	836	103 Villalago	1.465	1.423	1.366
95 Scopcito	2.257	2.238	2.236	104 Villa Santa Lucia degli Abruzzi	1.253	1.259	1.245
96 Scàrcola Marsicana	2.901	2.896	2.879	105 Villa Sant'Angelo (*)	—	—	921
97 Secinaro	1.594	1.587	1.593	106 Villavallelonga	1.984	1.999	2.015
98 Sulmona	23.025	23.375	23.678	107 Villetta Barrea	1.069	1.067	1.063
99 Tagliacozzo	10.239	10.164	10.115	108 Vittorito	2.036	1.950	1.960
100 Tione degli Abruzzi (*)	1.153	1.133	1.385	PROVINCIA	366.809	367.446	368.899
101 Tornimparte	3.805	3.795	3.808				
102 Trasacco	5.787	5.831	5.782				

PROVINCIA DI LA SPEZIA

1 Amèglia	3.656	3.667	3.632	19 Monterosso al Mare	2.073	2.076	2.055
2 Àrcola	8.189	8.110	8.127	20 Ortonovo	4.793	4.817	4.845
3 Beverino	2.539	2.525	2.539	21 Pignone	982	952	927
4 Bolano	3.115	3.132	3.139	22 Portovenere	6.059	6.041	6.046
5 Bonassola	1.609	1.571	1.578	23 Riccò del Golfo di Spè- zia	3.478	3.456	3.474
6 Borghetto di Vara	1.553	1.528	1.522	24 Riomaggiore	3.223	3.205	3.193
7 Brugnato	1.126	1.082	1.062	25 Rocchetta di Vara	1.615	1.606	1.580
8 Càlice al Cornoviglio	2.324	2.266	2.265	26 Santo Stèfano di Ma- gra	5.330	5.352	5.443
9 Carro	1.239	1.208	1.163	27 Sarzana	16.348	16.451	16.599
10 Carròdano	998	1.001	1.014	28 Sesta Gòdano	3.121	3.097	2.983
11 Castelnuovo Magra	5.531	5.545	5.615	29 Varese Ligure	5.834	5.818	5.729
12 Dèiva Marina	1.480	1.478	1.491	30 Vernazza	2.298	2.287	2.309
13 Follo	3.795	3.789	3.751	31 Vezzano Ligure	6.089	6.093	6.093
14 Framura	1.262	1.247	1.225	32 Zignago	1.316	1.316	1.302
15 LA SPÈZIA	111.897	113.759	114.396	PROVINCIA	233.915	235.442	236.130
16 Lèrici	13.243	13.209	13.286				
17 Lèvanto	6.183	6.162	6.150				
18 Maissana	1.617	1.596	1.597				

PROVINCIA DI LATINA

1 Aprilia	7.711	8.773	10.139	19 Priverno	11.825	11.949	12.097
2 Bassiano	2.160	2.177	2.176	20 Prossedi	2.554	2.581	2.567
3 Campodimele	1.590	1.560	1.583	21 Roccagorga	3.907	3.911	3.922
4 Castelforte	6.963	7.057	7.126	22 Rocca Màssima	1.592	1.582	1.551
5 Cisterna di Latina	14.958	15.622	16.068	23 Roccasecca dei Volsci	1.290	1.291	1.282
6 Cori	9.735	9.698	9.686	24 Sabàudia	7.926	8.077	8.323
7 Fondi	19.609	20.005	20.509	25 San Felice Circeo	4.810	4.921	5.095
8 Fòrmia	18.454	18.787	19.251	26 Santi Cosma e Damia- no	3.286	3.393	3.481
9 Gaeta	18.383	18.556	18.859	27 Sermoneta	4.436	4.385	4.428
10 Itri	7.280	7.336	7.418	28 Sezze	18.522	18.551	18.708
11 LATINA	36.516	38.135	40.249	29 Sonnino	7.777	7.806	7.876
12 Lènola	3.774	3.803	3.869	30 Sperlonga	2.833	2.910	2.968
13 Maenza	3.198	3.179	3.171	31 Spigno Satùrnia	2.412	2.436	2.345
14 Minturno	15.012	15.148	15.317	32 Terracina	26.725	27.206	27.532
15 Monte San Biàgio	5.352	5.419	5.512	33 Ventotene	1.251	1.250	1.276
16 Norma	3.724	3.736	3.728	PROVINCIA	289.173	294.927	301.973
17 Pontinia	8.707	8.710	8.913				
18 Ponza	4.901	4.977	4.948				

LECCE

COMUNI			COMUNI				
1952	1953	1954	1952	1953	1954		
PROVINCIA DI LECCE							
1 Acquàrica del Capo	3.789	3.816	3.871	49 Morciano di Lèuca	3.453	3.483	3.510
2 Alessano	6.205	6.279	6.349	50 Muro Leccese	4.827	4.898	4.929
3 Alèzio	6.188	6.194	6.205	51 Nardò	26.840	27.088	27.426
4 Alliste	5.702	5.808	5.834	52 Neviano	5.511	5.603	5.642
5 Andrano	3.984	4.039	4.108	53 Nociglia	6.716	6.767	6.808
6 Aradeo	7.092	7.172	7.309	54 Nòvoli	9.673	9.715	9.725
7 Arnesano	3.664	3.718	3.737	55 Ortelle	2.495	2.544	2.549
8 Bagnolo del Salento	1.839	1.819	1.824	56 Ôtranto	3.623	3.660	3.633
9 Calimera	5.880	5.884	5.937	57 Palmariggi	1.458	1.463	1.476
10 Campi Salentina	10.817	10.849	11.057	58 Paràbita	8.540	8.588	8.607
11 Cànnole	1.634	1.637	1.675	59 Patù	1.501	1.531	1.524
12 Caprarica di Lecce	2.607	2.612	2.605	60 Poggiardo	5.503	5.558	5.655
13 Carmiano	8.736	8.898	9.077	61 Presicce	5.952	5.989	6.045
14 Carpignano Salentino	3.413	3.440	3.418	62 Ràcale (*)	6.491	6.579	6.483
15 Casarano	13.731	13.887	14.072	63 Ruffano	7.914	7.999	8.006
16 Castri di Lecce	2.386	2.405	2.421	64 Sàlice Salentino	7.013	7.069	7.148
17 Castrignano de' Greci	3.296	3.377	3.446	65 Salve	4.604	4.665	4.723
18 Castrignano del Capo	5.695	5.752	5.801	66 Sanàrica	1.504	1.502	1.525
19 Cavallino	4.117	4.185	4.253	67 San Cesàrio di Lecce	7.147	7.225	7.229
20 Collepasseo	5.822	5.930	5.994	68 San Donato di Lecce	4.593	4.625	4.701
21 Copertino	16.479	16.735	16.986	69 Sannicola	6.853	6.875	6.904
22 Corigliano d'Ôtranto	5.318	5.380	5.409	70 San Pietro in Lama	4.551	4.557	4.555
23 Corsano	3.482	3.568	3.635	71 Santa Cesàrea Terme	2.776	2.791	2.833
24 Cursi	3.076	3.107	3.148	72 Scorrano	4.610	4.662	4.733
25 Cutrofiano	9.103	9.091	9.161	73 Seclì	1.565	1.604	1.601
26 Diso	5.152	5.177	5.232	74 Sogliano Cavour	3.655	3.687	3.712
27 Gagliano del Capo	4.023	4.077	4.174	75 Soleto	4.655	4.643	4.644
28 Galatina	24.080	24.171	24.427	76 Spècchia	4.433	4.492	4.509
29 Galàtone	13.575	13.707	13.859	77 Spongano	3.219	3.166	3.240
30 Gallipoli	15.819	16.019	16.241	78 Squinzano	13.443	13.691	13.949
31 Giuggianello	1.274	1.292	1.290	79 Sternatia	2.593	2.640	2.644
32 Giurdignano	1.355	1.363	1.390	80 Supersano	3.856	3.911	4.006
33 Guagnano	6.208	6.267	6.291	81 Surano	1.647	1.637	1.660
34 LECCE	64.848	65.928	67.363	82 Surbo	6.186	6.232	6.343
35 Lèquile	5.489	5.447	5.484	83 Taurisano	7.635	7.728	7.900
36 Leverano	8.952	9.165	9.321	84 Taviano (*)	7.988	8.129	8.404
37 Lizzanello	6.204	6.362	6.385	85 Tiggiano	1.808	1.851	1.903
38 Màglie	12.759	12.812	12.823	86 Trepuzzi	10.602	10.749	10.757
39 Martano	7.299	7.384	7.549	87 Tricase	12.222	12.324	12.472
40 Martignano	1.604	1.607	1.638	88 Tùglie	6.137	6.151	6.164
41 Matino	10.059	10.181	10.320	89 Ugento	8.461	8.559	8.692
42 Melendugno	6.280	6.424	6.493	90 Uggiano la Chiesa	4.198	4.271	4.354
43 Melissano	5.196	5.261	5.386	91 Vèglie	8.812	9.080	9.305
44 Melpignano	2.150	2.167	2.220	92 Vèrnole	6.125	6.221	6.312
45 Miggiano	2.744	2.795	2.867	93 Zollino	2.239	2.282	2.287
46 Minervino di Lecce	4.548	4.562	4.559				
47 Monteroni di Lecce	9.195	9.303	9.329				
48 Montesano Salentino	1.720	1.774	1.805				
				PROVINCIA	630.215	637.311	644.985

COMUNI	1952	1953	1954	COMUNI	1952	1953	1954
--------	------	------	------	--------	------	------	------

PROVINCIA DI LIVORNO

1 Bibbona	3.431	3.478	3.466	12 Piombino	33.251	33.698	34.050
2 Campiglia Marittima	8.767	8.839	8.938	13 Porto Azzurro	3.121	3.234	3.270
3 Campo nell'Elba	4.252	4.265	4.285	14 Portoferràio	10.195	10.170	10.237
4 Capoliveri	2.220	2.239	2.233	15 Rio Marina	3.599	3.625	3.658
5 Capraia Isola	487	480	474	16 Rio nell'Elba	1.674	1.647	1.630
6 Castagneto Carducci	8.250	8.293	8.259	17 Rosignano Marittimo	24.362	24.575	25.285
7 Cècina	12.972	13.409	13.795	18 San Vincenzo	5.292	5.416	5.621
8 Collesalveti	11.011	11.276	11.369	19 Sassetta	1.221	1.202	1.176
9 LIVORNO	144.503	146.169	148.343	20 Suvereto	4.081	4.094	4.093
10 Marciana	2.245	2.228	2.246				
11 Marciana Marina	1.736	1.722	1.695	PROVINCIA	286.670	290.059	294.123

PROVINCIA DI LUCCA

1 Altopàscio	7.338	7.427	7.731	19 Minucciano	4.252	4.182	4.170
2 Bagni di Lucca	11.629	11.619	11.619	20 Molazzana	2.304	2.296	2.274
3 Barga	11.811	11.887	11.892	21 Montecarlo	3.858	3.796	3.806
4 Borgo a Mozzano	8.253	8.287	8.304	22 Pescaglia	5.818	5.764	5.658
5 Camaione	24.952	25.008	25.095	23 Piazza al Serchio	3.026	3.054	3.031
6 Camporgiano	3.308	3.305	3.286	24 Pietrasanta	21.957	22.171	22.363
7 Capannori	41.957	41.963	41.989	25 Pieve Fosciana	2.954	2.991	2.998
8 Carèggine	1.681	1.688	1.673	26 Porcari	5.426	5.426	5.519
9 Castelnuovo di Garfa- gnana	6.215	6.295	6.340	27 San Romano in Garfa- gnana	2.033	2.027	2.045
10 Castiglione di Garfa- gnana	3.272	3.252	3.208	28 Seravezza	11.586	11.683	11.800
11 Corèglia Antelminelli	5.527	5.500	5.511	29 Sillano	1.495	1.491	1.496
12 Fàbbrie di Vållico	1.175	1.152	1.159	30 Stazzema	6.990	6.897	6.824
13 Forte dei Marmi	8.049	8.152	8.446	31 Vagli Sotto	2.330	2.198	2.111
14 Fosciàndora	1.265	1.242	1.219	32 Vergemoli	1.265	1.262	1.241
15 Gallicano	5.197	5.126	5.129	33 Viarèggio	42.129	42.872	43.406
16 Giuncugnano	1.115	1.102	1.082	34 Villa Basilica	2.809	2.819	2.842
17 LUCCA	87.115	86.732	86.804	35 Villa Collemantina	1.972	1.933	1.939
18 Massarosa	14.351	14.540	14.654	PROVINCIA	366.414	367.139	368.664

PROVINCIA DI MACERATA

1 Acquacana	411	404	393	13 Civitanova Marche	21.909	22.235	22.646
2 Apiro	5.074	5.031	4.899	14 Colmurano	1.807	1.795	1.794
3 Appignano	3.305	3.309	3.297	15 Corridònia	9.955	9.958	9.911
4 Belforte del Chienti	1.805	1.784	1.801	16 Esanatòglia	2.630	2.632	2.601
5 Bolognola	219	209	202	17 Fiastra	1.911	1.815	1.707
6 Calderola	2.775	2.833	2.834	18 Fiordimonte	729	729	712
7 Camerino	11.654	11.583	11.505	19 Fiuminata	3.071	3.056	3.017
8 Camporotondo di Fia- strone	968	947	918	20 Gàgliole	1.310	1.323	1.307
9 Castelraimondo	4.319	4.310	4.286	21 Gualdo	2.271	2.270	2.254
10 Castelsantàngelo	1.463	1.438	1.376	22 Loro Piceno	3.894	3.851	3.835
11 Cessapalombo	1.342	1.320	1.339	23 MACERATA	32.084	32.505	33.137
12 Cingoli	15.541	15.407	15.214	24 Matelica	8.728	8.672	8.713
				25 Mogliano	4.954	4.941	4.964

MACERATA-MANTOVA

COMUNI	1952	1953	1954	COMUNI	1952	1953	1954
26 Montecassiano	4.884	4.852	4.883	43 Potenza Picena.	9.983	10.015	10.097
27 Monte Cavallo	669	660	627	44 Recanati.	17.598	17.587	17.667
28 Montecosaro	3.557	3.544	3.576	45 Ripe San Ginèsio.	1.294	1.263	1.241
29 Montefano	4.564	4.537	4.447	46 San Ginèsio	7.707	7.724	7.658
30 Montelupone.	4.164	4.099	4.058	47 San Severino Marche	16.142	16.013	15.780
31 Monte San Giusto	4.004	4.009	4.074	48 Sant'Angelo in Pontano	2.916	2.917	2.845
32 Monte San Martino	2.094	2.026	1.957	49 Sarnano	5.429	5.395	5.382
33 Morrovalle.	6.675	6.633	6.610	50 Sefro	1.033	1.011	1.014
34 Mùccia	1.282	1.247	1.249	51 Serrapetrona.	1.616	1.655	1.592
35 Penna San Giovanni	3.302	3.246	3.248	52 Serravalle di Chienti	3.059	3.026	3.030
36 Petriolo	2.258	2.245	2.238	53 Tolentino	15.335	15.240	15.288
37 Pievebovigliana.	1.838	1.838	1.808	54 Trèia	11.137	10.929	10.820
38 Pieve Torina.	2.709	2.676	2.655	55 Urbisàglia	3.178	3.119	3.112
39 Piàdraco	2.380	2.363	2.376	56 Ussita.	1.003	969	943
40 Poggio San Vicino	671	643	635	57 Visso	2.784	2.760	2.708
41 Pollenza.	5.630	5.546	5.503				
42 Porto Recanati.	5.594	5.641	5.723	PROVINCIA	300.618	299.785	299.506

PROVINCIA DI MANTOVA

1 Acquanegra sul Chiese	4.449	4.459	4.452	32 Mariana Mantovana	1.043	1.036	1.056
2 Àsola	11.530	11.553	11.451	33 Marmirolo	7.266	7.312	7.152
3 Bagnolo San Vito	6.988	6.908	6.975	34 Mèdole	3.302	3.319	3.327
4 Bigarello.	3.007	2.981	2.974	35 Mòglia.	7.105	7.026	7.027
5 Borgoforte.	5.525	5.492	5.389	36 Monzambano.	3.652	3.660	3.705
6 Borgofranco sul Po.	2.254	2.250	2.190	37 Motteggiana.	3.727	3.700	3.586
7 Bòzzolo	4.362	4.373	4.367	38 Ostiglia	9.978	9.931	9.890
8 Canneto sull'Òglio	5.201	5.214	5.187	39 Pegognaga.	8.561	8.478	8.364
9 Carbonara di Po	2.277	2.226	2.163	40 Pieve di Coriano	1.456	1.420	1.381
10 Casalmoro	1.716	1.715	1.767	41 Piùbega	2.524	2.476	2.438
11 Casaloldo	2.003	2.023	2.030	42 Poggio Rusco	7.605	7.562	7.543
12 Casalromano	1.458	1.439	1.440	43 Pomponesco	1.891	1.893	1.882
13 Castelbelforte	3.730	3.733	3.689	44 Ponti sul Mincio	1.663	1.668	1.658
14 Castel d'Àrio.	4.973	4.919	4.917	45 Porto Mantovano	5.692	5.717	5.781
15 Castel Goffredo.	6.796	6.818	6.722	46 Quingentole	2.652	2.629	2.567
16 Castellùcchio.	6.483	6.545	6.355	47 Quistello.	9.172	9.106	9.027
17 Castiglione delle Stiviere	9.238	9.295	9.397	48 Redondesco	2.444	2.439	2.381
18 Cavriana.	3.797	3.807	3.810	49 Rèvere	3.832	3.953	3.949
19 Ceresara.	3.533	3.516	3.505	50 Rivarolo Mantovano	3.957	3.960	3.906
20 Commessàggio	1.720	1.709	1.703	51 Ròdigo	5.940	5.870	5.821
21 Curtatone	8.532	8.474	8.394	52 Roncoferraro.	10.129	10.087	9.990
22 Dòsolo	4.015	3.977	3.912	53 Roverbella.	9.417	9.404	9.446
23 Felònica.	3.629	3.525	3.463	54 Sabbioneta.	6.946	6.903	6.760
24 Gazoldo degli Ippòliti	2.096	2.085	2.133	55 San Benedetto Po	13.042	12.915	12.782
25 Gazzuolo	3.903	3.894	3.867	56 San Giacomo delle Sengnate	3.100	3.067	2.994
26 Gòito	9.826	9.749	9.686	57 San Giòrgio di Mantova.	3.390	3.378	3.363
27 Gonzaga.	9.911	9.798	9.611	58 San Giovanni del Dosso	2.450	2.364	2.343
28 Guidizzolo	4.074	4.091	4.052	59 San Martino dall'Argine.	2.829	2.769	2.782
29 Magnacavallo	3.824	3.746	3.681	60 Schivenòglia	2.339	2.325	2.269
30 MANTOVA	54.535	54.971	55.445				
31 Marcaria.	11.559	11.513	11.456				

MANTOVA—MASSA—CARRARA—MATERA—MESSINA

COMUNI	1952	1953	1954	COMUNI	1952	1953	1954
61 Sèrmede	11.169	11.047	10.887	67 Villa Poma	2.524	2.491	2.445
62 Serravalle a Po	3.388	3.337	3.236	68 Villimpenta	3.670	3.582	3.553
63 Solferino	1.996	2.007	1.983	69 Virgilio	4.844	4.863	4.908
64 Sustinente	4.181	4.134	4.019	70 Volta Mantovana	5.674	5.711	5.665
65 Suzzara	15.669	15.619	15.691				
66 Viadana	17.899	17.763	17.599	PROVINCIA	425.062	423.719	421.339

PROVINCIA DI MASSA - CARRARA

1 Aulla	10.240	10.338	10.407	11 Montignoso	6.085	6.151	6.219
2 Bagnone	5.986	5.853	5.639	12 Mulazzo	4.614	4.622	4.624
3 Carrara	62.523	62.743	63.276	13 Podenzana	1.779	1.727	1.729
4 Càsola in Lunigiana	2.798	2.770	2.749	14 Pontremoli	14.446	14.370	14.270
5 Comano	1.757	1.724	1.710	15 Tresana	4.002	3.917	3.903
6 Filattiera	4.446	4.375	4.300	16 Villafranca in Lunigiana	5.180	5.064	5.062
7 Fivizzano	15.827	15.762	15.668	17 Zeri	3.830	3.826	3.807
8 Fosdinovo	4.970	4.885	4.865				
9 Licciana Nardi	5.222	5.319	5.265	PROVINCIA	204.511	204.884	205.776
10 MASSA	50.806	51.438	52.283				

PROVINCIA DI MATERA

1 Accettura	4.523	4.571	4.602	17 Montescaglioso	9.443	9.552	9.641
2 Aliano	2.297	2.242	2.222	18 Nova Siri	3.829	3.911	3.946
3 Bernalda	10.190	10.205	10.309	19 Oliveto Lucano	1.348	1.324	1.349
4 Calciano	1.692	1.688	1.729	20 Pisticci	14.981	15.255	15.301
5 Cirigliano	1.258	1.269	1.269	21 Pomarico	5.772	5.771	5.791
6 Colobraro	2.960	2.964	2.977	22 Rotondella	5.560	5.588	5.691
7 Craco	1.882	1.898	1.954	23 Salandra	4.105	4.110	4.112
8 Ferrandina	8.585	8.604	8.695	24 San Giorgio Lucano	2.905	2.936	2.976
9 Garaguso	1.431	1.449	1.421	25 San Mauro Forte	3.723	3.743	3.778
10 Gorgoglione	1.868	1.879	1.898	26 Stigliano	9.636	9.746	9.863
11 Grassano	8.544	8.608	8.695	27 Tricarico	9.849	9.919	9.965
12 Gròttole	3.612	3.652	3.677	28 Tursi	6.385	6.521	6.676
13 Irsina	10.440	10.640	10.919	29 Valsinni	2.698	2.757	2.804
14 MATERA	31.246	31.758	32.841				
15 Miglionico	4.316	4.361	4.538	PROVINCIA	185.245	187.495	190.798
16 Montalbano Iònico	10.167	10.574	11.159				

PROVINCIA DI MESSINA

1 Alcara li Fusi	3.853	3.910	3.953	11 Caronia	6.297	6.337	6.333
2 All Superiore	2.325	2.331	2.365	12 Casalvècchio Siculo	3.071	3.027	3.022
3 All Terme (*)	1.630	1.593	1.587	13 Castel di Lùcio	2.345	2.356	2.367
4 Antillo	2.032	2.056	2.012	14 Castell'Umberto	4.235	4.140	4.188
5 Barcellona Pozzo di Gotto	30.957	31.222	31.300	15 Castel Mola	1.317	1.304	1.261
6 Basicò	1.557	1.514	1.532	16 Castoreale	9.384	9.375	9.341
7 Brolo	2.922	2.969	3.019	17 Cesarò	5.818	5.716	5.639
8 Capizzi	5.404	5.374	5.394	18 Condò	1.026	1.039	995
9 Capo d'Orlando	8.353	8.587	8.589	19 Falcone	2.795	2.847	2.898
10 Capri Leone	1.642	1.682	1.745	20 Ficarra	3.365	3.356	3.368
				21 Fiumedinisi	3.006	3.031	2.967

MESSINA-MILANO

COMUNI	1952	1953	1954	COMUNI	1952	1953	1954
22 Floresta	1.850	1.844	1.822	67 Pettineo	2.293	2.340	2.303
23 Fondachelli-Fantina . .	3.644	3.613	3.553	68 Piraino	5.491	5.502	5.580
24 Forza d'Agrò	1.350	1.330	1.331	69 Raceuja	3.071	3.094	3.117
25 Francavilla di Sicilia . .	5.541	5.603	5.624	70 Reitano	1.833	1.807	1.763
26 Frazzanò	1.391	1.392	1.398	71 Roccaflorita	423	419	422
27 Furci Siculo	3.301	3.249	3.281	72 Roccalumera	4.699	4.817	4.857
28 Fùrnari	3.689	3.741	3.784	73 Roccalvaina	1.680	1.691	1.702
29 Gaggi	1.385	1.416	1.430	74 Roccella Valdèmonè . .	2.073	2.056	2.041
30 Galati Mamertino	3.657	3.696	3.740	75 Rodi Milici	3.214	3.200	3.212
31 Gallodoro (*).	—	690	707	76 Rometta	4.972	4.930	4.921
32 Giardini	5.892	6.002	5.893	77 San Filippo del Mela . .	5.120	5.170	5.184
33 Gioiosa Marea	7.545	7.593	7.609	78 San Fratello	11.905	12.045	12.239
34 Graniti	2.198	2.138	2.165	79 San Marco d'Alunzio . .	4.871	4.949	4.950
35 Gualtieri Sicaminò	3.235	3.261	3.249	80 San Pier Niceto	4.684	4.674	4.700
36 Itala	2.339	2.311	2.278	81 San Piero Patti	6.102	6.096	6.077
37 Leni	726	715	703	82 San Salvatore di Fità- lia	3.591	3.613	3.616
38 Letojanni (*).	2.950	2.221	2.250	83 Santa Domènica Vit- tòria	1.719	1.709	1.682
39 Librizzi	3.317	3.367	3.371	84 Sant'Àgata di Mili- tello	10.856	11.005	11.264
40 Limina	2.181	2.179	2.146	85 Sant'Alèssio Siculo . . .	1.422	1.401	1.381
41 Lipari	11.645	11.374	11.413	86 Santa Lucia del Mela . . .	6.974	6.836	6.728
42 Longi	2.203	2.209	2.234	87 Santa Marina Salina	977	1.004	982
43 Malfa	1.174	1.169	1.130	88 Sant'Àngelo di Brolo . . .	6.816	6.851	6.815
44 Malvagna	1.708	1.720	1.721	89 Santa Teresa di Riva	6.086	6.214	6.313
45 Mandanici	1.331	1.340	1.337	90 San Teodoro	2.710	2.640	2.623
46 Mazzarrà Sant'Andrea . . .	2.514	2.532	2.553	91 Santo Stèfano di Ca- mastra	6.738	6.681	6.644
47 Merì	1.982	2.007	2.039	92 Saponara (*).	—	4.771	4.809
48 MESSINA	222.089	227.253	231.620	93 Savoca	2.218	2.217	2.187
49 Milazzo	22.207	22.364	22.619	94 Scaletta Zanglea	3.238	3.245	3.248
50 Militello Rosmarino	2.571	2.565	2.544	95 Sinagra	4.058	4.077	4.125
51 Mirto	2.123	2.087	2.090	96 Spadafora	4.972	5.004	4.998
52 Mistretta	11.376	11.352	11.367	97 Taormina	7.072	7.163	7.294
53 Mòio Alcàntara	887	874	879	98 Torregrotta	2.710	2.786	2.888
54 Monforte San Giòrgio	5.155	5.132	5.099	99 Tortorici	10.928	10.988	10.842
55 Mongiuffi Melia	1.721	1.708	1.699	100 Tripi	2.874	2.754	2.715
56 Montagnareale	2.790	2.708	2.683	101 Tusa	5.986	5.955	5.877
57 Montalbano di Elicona	5.932	5.941	5.978	102 Ucria	3.791	3.772	3.758
58 Motta Camastra	1.992	1.994	2.000	103 Valdina	1.082	1.086	1.111
59 Motta d'Affermo	1.899	1.910	1.918	104 Venètico	2.011	2.007	2.070
60 Naso	8.116	8.045	8.088	105 Villafranca Tirrena (*) . .	9.410	4.748	4.867
61 Nizza di Sicilia	3.256	3.305	3.318				
62 Novara di Sicilia	5.316	5.369	5.400				
63 Oliveri	1.974	2.002	1.938				
64 Pace del Mela	3.944	3.908	3.912				
65 Pagliara	2.321	2.256	2.250				
66 Patti	13.024	12.993	13.059				
				PROVINCIA	671.445	677.561	683.002

PROVINCIA DI MILANO

1 Abbadia Cerreto	411	402	390	5 Albairate	2.560	2.594	2.551
2 Abbiategrasso	18.334	18.532	18.729	6 Albiate	3.849	3.878	3.887
3 Agrate Brianza	6.263	6.285	6.302	7 Arconate	5.275	5.346	5.471
4 Aicùrzio	1.763	1.752	1.744	8 Àrcore	6.247	6.454	6.687

COMUNI	1952	1953	1954	COMUNI	1952	1953	1954
9 Arese	2.462	2.492	2.527	61 Cassinetta di Luga-			
10 Arluno	6.336	6.427	6.462	gnano	1.053	1.055	1.062
11 Assago	1.292	1.287	1.276	62 Castano Primo	7.356	7.432	7.552
12 Barèggio	5.414	5.491	5.614	63 Castelnuovo Bocca			
13 Barlassina	3.210	3.273	3.307	d'Adda	2.432	2.423	2.377
14 Basiano	1.147	1.140	1.116	64 Castiglione d'Adda . .	4.745	4.742	4.738
15 Basiglio	822	831	804	65 Castiraga Vidardo . . .	816	823	827
16 Bellinzago Lombardo . .	1.774	1.770	1.766	66 Cavacurta	1.287	1.270	1.254
17 Bellusco	3.645	3.688	3.727	67 Cavenago d'Adda	2.620	2.627	2.591
18 Bernarèggio	4.940	5.016	5.020	68 Cavenago di Brianza . .	2.322	2.316	2.310
19 Bernate Ticino	2.165	2.167	2.222	69 Ceriano Laghetto	2.227	2.278	2.366
20 Bertònico	2.155	2.135	2.142	70 Cernusco sul Naviglio . .	9.974	10.107	10.207
21 Besana in Brianza	10.525	10.476	10.474	71 Cerro al Lambro	1.473	1.490	1.490
22 Besate	1.778	1.791	1.805	72 Cerro Maggiore	8.798	8.922	8.977
23 Biassono	5.389	5.469	5.589	73 Cervignano d'Adda	1.063	1.033	1.048
24 Binasco	3.334	3.408	3.496	74 Cesano Boscone	3.558	3.615	3.784
25 Boffalora d'Adda	954	952	920	75 Cesano Maderno	17.629	18.344	19.250
26 Boffalora sopra Ticino . .	2.841	2.841	2.870	76 Cesate	3.112	3.200	3.238
27 Bollate	12.363	12.870	13.437	77 Cinisello Balsamo	16.528	18.308	19.425
28 Borghetto Lodigiano . . .	4.820	4.794	4.719	78 Cislino	1.952	1.967	1.983
29 Borgo San Giovanni	1.175	1.135	1.122	79 Codogno	12.486	12.623	12.816
30 Bovisio-Masciago	7.185	7.319	7.493	80 Cogliate	3.868	3.915	4.018
31 Brèmbio	3.505	3.448	3.415	81 Cologno Monzese	8.671	8.993	9.288
32 Bresso	4.817	5.077	5.405	82 Colturano	1.115	1.158	1.108
33 Brioso	3.557	3.607	3.668	83 Comazzo	1.384	1.377	1.397
34 Brughèrio	11.856	11.986	12.096	84 Concorezzo	7.677	7.725	7.752
35 Bubbiano	579	575	578	85 Corbetta	8.903	9.003	9.103
36 Buccinasco	1.826	1.806	1.971	86 Cormano	6.282	6.682	7.159
37 Burago di Mòlgora	1.506	1.494	1.499	87 Cornaredo	7.266	7.402	7.529
38 Buscate	3.029	3.024	3.062	88 Cornate d'Adda	6.224	6.247	6.280
39 Busnago	2.077	2.097	2.131	89 Cornegliano Laudense . . .	1.067	1.074	1.051
40 Bùssero	2.239	2.241	2.279	90 Corno Giòvine	1.712	1.710	1.689
41 Busto Garolfo	9.885	10.072	10.384	91 Cornovècchio	568	566	547
42 Calvignasco	466	462	472	92 Correzzana	756	759	728
43 Camairago	1.120	1.128	1.055	93 Còrsico	9.601	9.932	10.663
44 Cambiago	2.805	2.810	2.804	94 Corte Palàsio	1.953	1.905	1.924
45 Camparada	1.018	1.007	1.024	95 Crespiatica	1.445	1.418	1.394
46 Canegrate	4.740	4.980	5.175	96 Cuggiono	5.368	5.409	5.472
47 Caponago	2.293	2.312	2.301	97 Cusago	1.400	1.383	1.430
48 Carate Brianza	10.843	10.919	11.061	98 Cusano Milanino	8.902	9.516	9.833
49 Carnate	2.281	2.285	2.340	99 Dèzio	17.333	17.714	17.964
50 Carpiano	1.706	1.725	1.732	100 Dresano	695	694	701
51 Carugate	4.801	4.876	4.994	101 Fòmbio	2.099	2.129	2.097
52 Casaletto Lodigiano	1.447	1.460	1.461	102 Gaggiano	4.876	4.921	4.800
53 Casalmaiocco	962	973	994	103 Galgagnano	574	559	543
54 Casalpusterlengo	11.660	11.701	11.817	104 Garbagnate Milanese . . .	5.751	5.803	5.886
55 Casarile	1.065	1.095	1.131	105 Gessate	2.787	2.816	2.843
56 Caselle Landi	2.645	2.624	2.656	106 Giussano	11.629	12.020	12.400
57 Caselle Lurani	1.170	1.138	1.175	107 Gorgonzola	7.497	7.625	7.708
58 Casorezzo	2.441	2.447	2.471	108 Graffignana	2.373	2.395	2.387
59 Cassano d'Adda	10.052	10.160	10.200	109 Grezzago	984	994	984
60 Cassina de' Pecchi	2.279	2.359	2.401	110 Guardamiglio	2.667	2.680	2.673

MILANO

COMUNI	1952	1953	1954	COMUNI	1952	1953	1954
111 Gudo Visconti	596	609	598	163 Ossona	2.551	2.561	2.583
112 Inveruno	5.724	5.753	5.799	164 Ozzero	1.377	1.372	1.376
113 Inzago	6.207	6.231	6.276	165 Paderno Dugnano . .	14.627	15.323	16.368
114 Lacchiarella	5.018	5.021	5.058	166 Pantigliate.	1.245	1.271	1.303
115 Lainate	6.871	7.133	7.307	167 Parabiago	15.208	15.358	15.603
116 Lazzate	2.887	3.016	3.183	168 Paullo.	3.406	3.463	3.613
117 Legnano.	38.396	38.625	38.892	169 Pero	2.851	3.153	3.472
118 Lentate sul Sèveso . .	8.722	8.924	9.247	170 Peschiera Borromeo .	3.803	3.791	3.857
119 Lesmo.	3.243	3.256	3.280	171 Pessano con Bornago	3.076	3.043	3.077
120 Limbiate	9.302	9.710	10.338	172 Pieve Emanuele . . .	1.467	1.492	1.527
121 Liscate	1.367	1.381	1.406	173 Pieve Fissiraga. . . .	1.356	1.364	1.326
122 Lissone	19.286	19.623	20.089	174 Pioltello.	6.621	6.729	6.953
123 Livraga	3.242	3.271	3.248	175 Pogliano Milanese . .	3.259	3.382	3.510
124 Locate di Triulzi . . .	4.724	4.747	4.733	176 Pozzo d'Adda	1.601	1.606	1.629
125 Lodi	35.282	35.780	36.166	177 Pozzuolo Martesana . .	4.114	4.132	4.163
126 Lodi Vecchio.	4.049	4.079	4.153	178 Pregnana Milanese . .	2.481	2.495	2.602
127 Maccastorna	362	361	352	179 Renate Veduggio. . . .	4.262	4.313	4.345
128 Machèrio	4.108	4.138	4.167	180 Rescaldina.	6.637	6.696	6.828
129 Magenta.	15.673	15.773	15.977	181 Rho.	25.158	25.918	26.610
130 Magnago.	7.228	7.369	7.542	182 Robecchetto con Indu-			
131 Mairago	1.885	1.841	1.801	no	2.732	2.772	2.795
132 Maleo	4.105	4.098	4.083	183 Robecco sul Naviglio . .	4.058	4.065	4.158
133 Marcallo con Casone . .	3.574	3.594	3.629	184 Rodano	1.386	1.433	1.429
134 Marudo	788	760	732	185 Roncello.	1.182	1.193	1.210
135 Masate	1.419	1.418	1.398	186 Ronco Briantino	1.704	1.699	1.693
136 Massalengo.	1.543	1.555	1.549	187 Rosate	3.203	3.238	3.273
137 Meda	12.004	12.447	12.844	188 Rozzano.	2.794	2.828	2.970
138 Mediglia.	3.539	3.519	3.613	189 Salerano sul Lambro . .	1.354	1.363	1.348
139 Melegnano.	11.268	11.313	11.636	190 San Colombano al			
140 Meleti.	954	928	904	Lambro	8.168	8.254	8.219
141 Melzo	9.069	9.404	9.866	191 San Donato Milanese.	2.677	2.913	3.242
142 Merlino	1.139	1.121	1.097	192 San Fiorano	1.595	1.570	1.569
143 Mèsero	2.127	2.129	2.137	193 San Giòrgio su Le-			
144 Mezzago.	2.475	2.461	2.448	gnano.	4.941	4.981	5.095
145 MILANO	1281534	1294136	1305407	194 San Giuliano Milanese	8.593	8.771	9.041
146 Misinto	1.748	1.816	1.868	195 San Martino in Strada	2.553	2.542	2.568
147 Montanaso Lombardo	1.052	1.060	1.064	196 San Rocco al Porto . .	3.893	3.899	3.905
148 Monza.	73.053	73.271	73.775	197 Sant'Àngelo Lodigiano	10.562	10.608	10.641
149 Morimondo	1.724	1.730	1.668	198 Santo Stèfano Lodi-			
150 Motta Visconti.	3.921	3.951	3.985	giano	2.497	2.506	2.479
151 Muggiò	5.974	6.120	6.407	199 Santo Stèfano Ticino . .	2.085	2.098	2.119
152 Mulazzano	3.330	3.326	3.356	200 San Vittore Olona . . .	4.478	4.500	4.574
153 Nerviano	10.079	10.234	10.328	201 San Zenone al Lambro	1.477	1.489	1.479
154 Nosate	673	691	675	202 Secugnago	1.825	1.845	1.859
155 Nova Milanese	5.879	6.225	6.631	203 Sedriano.	4.794	4.900	4.995
156 Novate Milanese	7.313	7.735	8.125	204 Segrate	3.719	3.882	3.954
157 Noviglio.	1.121	1.083	1.039	205 Senago	5.803	6.201	6.799
158 Opera.	2.593	2.543	2.596	206 Senna Lodigiana	3.281	3.264	3.241
159 Òrio Litta.	1.678	1.668	1.627	207 Seregno	24.764	24.962	25.326
160 Ornago	2.201	2.196	2.185	208 Sesto San Giovanni . .	45.794	46.701	47.819
161 Ospedaletto Lodigiano	1.638	1.610	1.561	209 Settala	2.553	2.557	2.535
162 Ossago Lodigiano. . . .	1.656	1.644	1.595	210 Sèttimo Milanese. . . .	4.630	4.691	4.778

MILANO-MODENA-NAPOLI

COMUNI	1952	1953	1954	COMUNI	1952	1953	1954
211 Sèveso	9.864	9.991	10.367	229 Vaprio d'Adda	5.339	5.382	5.381
212 Solaro	3.065	3.193	3.415	230 Varedo	5.724	5.892	6.071
213 Somàglia	3.148	3.127	3.120	231 Vedano al Lambro	2.986	3.038	3.098
214 Sòrdio	394	406	397	232 Verano Brianza	3.970	4.012	4.118
215 Sovico	4.308	4.378	4.427	233 Vermezzo	873	835	856
216 Sulbiate	2.311	2.305	2.324	234 Vernate	2.188	2.188	2.174
217 Terranuova dei Passe- rini	1.494	1.465	1.456	235 Vignate	2.083	2.078	2.168
218 Trezzano Rosa	1.377	1.388	1.400	236 Villanova del Sillaro	1.981	1.950	1.921
219 Trezzano sul Naviglio	1.503	1.528	1.569	237 Villasanta	7.234	7.320	7.412
220 Trezzo sull'Adda	8.580	8.647	8.725	238 Villavesco	2.911	2.957	3.005
221 Tribiano	874	882	862	239 Vimercate	12.921	13.029	13.116
222 Triùggio	5.312	5.325	5.368	240 Vimodrone	4.198	4.294	4.467
223 Truceazzano	3.836	3.868	3.903	241 Vittuone	3.426	3.468	3.554
224 Turano Lodigiano	2.244	2.272	2.285	242 Vizzolo Predabissi	897	917	941
225 Turbigo	4.673	4.732	4.858	243 Zelo Buon Persico	2.634	2.681	2.781
226 Usmate Velate	5.313	5.315	5.384	244 Zelo Surrigone	534	521	526
227 Valera Fratta	868	855	851	245 Zibido San Giacomo	2.904	2.974	2.966
228 Vanzago	3.750	3.788	3.866	PROVINCIA	2531211	2563617	2598497

PROVINCIA DI MODENA

1 Bastiglia	2.285	2.274	2.236	25 Montefiorino	9.281	9.095	9.014
2 Bomporto	6.887	6.807	6.728	26 Montese	6.301	6.180	6.025
3 Campogalliano	6.347	6.266	6.205	27 Nonantola	11.085	11.096	11.070
4 Camposanto	3.733	3.756	3.703	28 Novi di Modena	10.547	10.446	10.400
5 Carpi	38.155	38.456	38.869	29 Pavullo nel Frignano	15.838	15.655	15.595
6 Castelfranco Emilia	19.874	19.813	19.825	30 Pievèpèlago	3.786	3.770	3.707
7 Castelnuovo Rangone	5.393	5.408	5.369	31 Polinago	4.792	4.782	4.682
8 Castelvetro di Modena	9.270	9.136	8.981	32 Prignano sulla Sècchia	6.534	6.545	6.423
9 Cavezzo	7.378	7.272	7.320	33 Ravarino	6.338	6.260	6.215
10 Concordia sulla Sècchia	10.886	10.773	10.616	34 Riolunato	1.658	1.649	1.571
11 Fanano	5.356	5.238	5.151	35 San Cesàrio sul Panaro	4.786	4.835	4.774
12 Finale Emilia	17.913	17.739	17.480	36 San Felice sul Panaro	11.449	11.278	11.111
13 Fiorano Modenese	5.291	5.222	5.161	37 San Possidònio	4.515	4.448	4.434
14 Fiumalbo	2.406	2.379	2.364	38 San Pròspero	5.699	5.647	5.540
15 Formìgine	12.084	12.054	12.216	39 Sassuolo	16.235	16.906	17.793
16 Frassinoro	5.502	5.625	5.669	40 Savignano sul Panaro	5.583	5.639	5.760
17 Guiglia	4.973	4.899	4.726	41 Serramazzone	8.837	8.732	8.719
18 Lama Mocogno	5.376	5.218	5.067	42 Sèstola	4.106	4.095	4.084
19 Maranello	6.662	6.610	6.509	43 Soliera	10.551	10.568	10.526
20 Marano sul Panaro	4.562	4.534	4.468	44 Spilamberto	8.282	8.276	8.408
21 Medolla	5.435	5.386	5.306	45 Vignola	11.788	12.359	12.719
22 Miràndola	24.426	24.391	24.193	46 Zocca	6.921	6.718	6.621
23 MODENA	112.278	114.269	116.089	PROVINCIA	499.165	500.326	501.281
24 Montecreto	1.781	1.822	1.839				

PROVINCIA DI NAPOLI

1 Acerra	25.536	25.770	26.037	5 Arzano	13.451	13.835	14.144
2 Afragola	38.207	39.146	40.402	6 Bàcoli	15.518	16.134	16.415
3 Agèrola	6.679	6.724	6.779	7 Barano d'Ischia	6.030	6.028	6.057
4 Anacapri	3.146	3.198	3.272	8 Boscoreale	15.751	15.859	16.126

NAPOLI-NOVARA

COMUNI	1952	1953	1954	COMUNI	1952	1953	1954
9 Boscotrecase	20.790	20.800	21.093	51 Ottaviano	14.393	14.594	14.734
10 Brusciano	6.954	7.098	7.197	52 Palma Campania	11.131	11.216	11.438
11 Caivano	20.046	20.356	20.893	53 Piano di Sorrento	7.825	7.907	7.912
12 Calvizzano	4.668	4.766	4.855	54 Pimonte	3.243	3.325	3.370
13 Camposano	3.840	3.851	3.882	55 Poggiomarino	11.199	11.457	11.735
14 Capri	6.355	6.482	6.628	56 Pòllena Tròcchia	5.420	5.403	5.418
15 Carbonara di Nola	1.506	1.498	1.528	57 Pomigliano d'Arco	20.008	20.282	20.647
16 Cardito	9.489	9.586	9.905	58 Pompei	15.552	15.866	16.427
17 Casalnuovo di Nàpoli	14.113	14.427	14.816	59 Pòrtici	36.263	37.101	38.116
18 Casamarciano	1.967	1.969	2.003	60 Pozzuoli	42.348	43.381	44.533
19 Casamicciola	4.513	4.590	4.720	61 Pròcida	10.237	10.245	10.406
20 Casandrino	4.755	4.794	4.886	62 Qualiano	5.813	5.878	6.065
21 Casavatore	5.090	5.145	5.262	63 Quarto	5.389	5.511	5.620
22 Càsola di Nàpoli	3.307	3.334	3.337	64 Resina	40.745	41.593	42.421
23 Casòria	20.174	20.712	21.243	65 Roccarainola	4.670	4.730	4.815
24 Castellammare di Stà- bia	56.768	57.796	58.897	66 San Gennaro Vesu- viano	5.611	5.695	5.717
25 Castello di Cisterna	2.592	2.616	2.612	67 San Giòrgio a Cremano	18.447	18.568	19.613
26 Cèrcola	9.242	9.482	9.754	68 San Giuseppe Vesu- viano	18.033	18.462	18.814
27 Cicciano	7.872	8.066	8.237	69 San Pàolo Bel Sito	2.786	2.825	2.853
28 Cimitile	5.073	5.132	5.225	70 San Sebastiano al Vesùvio (*)	6.507	2.495	2.644
29 Comiziano	1.640	1.659	1.675	71 Sant'Agnello	5.463	5.595	5.628
30 Crispano	2.635	2.690	2.773	72 Sant'Anastàsia	15.332	15.540	15.805
31 Forio	6.675	6.682	6.748	73 Sant'Àntimo	14.872	15.266	15.656
32 Frattamaggiore	24.188	24.645	25.179	74 Sant'Àntònio Abate	9.187	9.381	9.522
33 Frattaminore	6.600	6.706	6.832	75 San Vitaliano	2.943	2.987	2.977
34 Giugliano in Campà- nia	26.773	27.189	27.788	76 Saviano	9.661	9.779	9.916
35 Gragnano	20.521	20.840	21.061	77 Scisciano	3.467	3.460	3.479
36 Grumo Nevano	10.150	10.337	10.517	78 Serrara Fontana	2.283	2.309	2.317
37 Ischia	10.475	10.656	10.830	79 Somma Vesuviana	16.616	16.732	16.926
38 Lacco Ameno	2.081	2.097	2.133	80 Sorrento	11.039	11.133	11.227
39 Lèttère	3.834	3.903	3.933	81 Striano	3.909	3.949	4.066
40 Lìveri	1.841	1.838	1.862	82 Terzigno	8.750	8.909	9.152
41 Marano di Nàpoli	16.929	17.323	17.815	83 Torre Annunziata	52.946	53.808	54.756
42 Mariglianella	3.712	3.785	3.882	84 Torre del Greco	65.780	67.094	68.669
43 Marigliano	18.710	18.847	19.103	85 Tufino	2.747	2.788	2.857
44 Massa Lubrense	8.998	8.984	9.057	86 Vico Equense	14.790	14.842	15.005
45 Melito di Nàpoli	6.777	6.848	6.982	87 Villaricca	6.669	6.762	6.964
46 Meta	6.208	6.221	6.301	88 Visciano	3.200	3.209	3.241
47 Monte di Pròcida	9.540	9.634	9.758	89 Volla (*)	—	4.218	4.335
48 Mugnano di Nàpoli	9.737	9.815	9.925				
49 NÀPOLI	1023519	1040706	1059121				
50 Nola	22.528	22.807	23.265	PROVINCIA	2112777	2147701	2188541

PROVINCIA DI NOVARA

1 Agrate Contùrbia	1.222	1.220	1.194	6 Armeno	2.269	2.237	2.241
2 Ameno	1.328	1.287	1.298	7 Arona	10.025	10.146	10.310
3 Antrona Schieranco	848	845	857	8 Aurano	564	559	534
4 Anzola d'Òssola	453	454	445	9 Baceno	1.124	1.097	1.101
5 Arizzano	781	774	762	10 Bànnio Anzino	1.017	1.027	999

COMUNI				COMUNI			
	1952	1953	1954		1952	1953	1954
11 Barengo	1.447	1.433	1.411	62 Falmenta	857	857	830
12 Baveno	3.524	3.508	3.520	63 Fara Novarese	2.330	2.343	2.357
13 Bèe	490	497	489	64 Fontaneto d'Agogna	2.643	2.639	2.631
14 Belgirate	639	618	616	65 Formazza	723	715	723
15 Bellinzago Novarese	6.011	5.995	6.098	66 Galliate	11.251	11.246	11.426
16 Bèura-Cardazza	1.796	1.792	1.787	67 Garbagna Novarese (*)	1.151	1.136	1.027
17 Biandrate	1.459	1.430	1.463	68 Gargallo	1.054	1.055	1.059
18 Boca	1.221	1.259	1.250	69 Gattico	2.365	2.434	2.453
19 Bognanco	1.070	1.101	1.085	70 Ghemme	4.161	4.140	4.158
20 Bogogno	1.472	1.466	1.458	71 Ghiffa	2.202	2.227	2.364
21 Bolzano Novarese	836	822	839	72 Gignese	885	876	890
22 Borgolavezzaro	2.632	2.619	2.684	73 Gozzano	4.765	4.751	4.817
23 Borgomanero	14.043	14.253	14.484	74 Granozzo con Monticello	1.824	1.867	1.846
24 Borgo Ticino	2.084	2.196	2.161	75 Gravello Toce	4.390	4.398	4.460
25 Briga Novarese	1.534	1.534	1.538	76 Grignasco	4.404	4.407	4.432
26 Briona	1.503	1.547	1.567	77 Gurro	819	811	804
27 Brovello-Carpugnino	630	636	622	78 Intragna	429	441	433
28 Calasca-Castiglione	1.467	1.465	1.479	79 Invèrio	3.037	3.064	3.063
29 Caltignaga	2.054	2.111	2.132	80 Landiona	832	853	868
30 Cambiasca	1.039	1.052	1.081	81 Lesa	2.427	2.419	2.413
31 Càmeri	6.013	6.131	6.333	82 Macugnaga	1.009	1.003	979
32 Cànnero Riviera	1.245	1.250	1.232	83 Madonna del Sasso	646	637	617
33 Cannòbio	3.874	3.864	3.873	84 Maggiora	1.775	1.770	1.778
34 Caprezzo	269	261	257	85 Malesco	1.385	1.404	1.405
35 Carpignano Sesia	2.506	2.503	2.557	86 Marano Ticino	994	976	965
36 Casalbeltrame	1.049	1.031	1.030	87 Masera	1.258	1.253	1.281
37 Casale Corte Cerro	2.573	2.651	2.673	88 Massino Visconti	927	922	907
38 Casalèggio Novara	1.037	1.021	1.050	89 Mèina	2.201	2.158	2.169
39 Casalino	3.091	3.073	3.096	90 Mergozzo	2.106	2.095	2.085
40 Casalvolone	1.609	1.593	1.607	91 Mezzomerico	1.044	1.063	1.053
41 Castellazzo Novarese	650	625	638	92 Miasino	1.011	1.009	975
42 Castelletto sopra Ticino	5.659	5.682	5.732	93 Miazzina	404	408	408
43 Cavaglietto	601	583	553	94 Momo	2.251	2.287	2.365
44 Cavàglio d'Agogna	1.678	1.644	1.672	95 Montcrestese	1.287	1.297	1.295
45 Cavàglio-Spòccia	597	592	591	96 Montescheno	1.472	1.472	1.480
46 Cavallirio	1.046	1.060	1.078	97 Nebbiuno	1.181	1.191	1.191
47 Ceppo Morelli	858	777	748	98 Nibbiola	1.127	1.127	1.149
48 Cerano	5.869	5.862	5.846	99 Nònio	945	960	949
49 Cèsara	1.065	1.041	1.044	100 NOVARA	70.916	71.749	72.882
50 Comignago	557	550	555	101 Oggèbbio	1.015	1.023	1.038
51 Cossògno	1.157	1.160	1.150	102 Olèggio	8.701	8.762	8.869
52 Cravèggia	935	943	938	103 Olèggio Castello	1.093	1.103	1.106
53 Cressa	1.366	1.384	1.381	104 Omegna	13.048	13.075	13.116
54 Crèvola d'Òssola	2.687	2.668	2.691	105 Ornavasso	2.673	2.708	2.750
55 Crodo	1.618	1.606	1.616	106 Orta San Giulio	1.089	1.113	1.109
56 Curèggio	1.885	1.888	1.874	107 Pallanzeno	992	996	1.004
57 Cùrsolo-Orasso	504	494	492	108 Paruzzaro	1.214	1.204	1.216
58 Divignano	956	983	1.009	109 Pella	919	916	919
59 Domodòssola	13.653	14.166	14.440	110 Pettenasco	1.068	1.071	1.085
60 Dormelletto	1.141	1.126	1.128	111 Piedimulera	1.593	1.627	1.666
61 Druogno	970	950	950	112 Pieve Vergonte	2.698	2.717	2.725

NOVARA—NUORO

COMUNI	1952	1953	1954	COMUNI	1952	1953	1954
113 Pisano	916	918	922	135 Stresa	4.565	4.548	4.594
114 Pugno	1.029	1.057	1.070	136 Suno	3.144	3.139	3.140
115 Pòmbia	1.442	1.419	1.476	137 Terdobbiate (*)	725	739	848
116 Prato Sèsia	1.769	1.762	1.772	138 Toceno	590	600	602
117 Premeno	798	821	808	139 Tornaco	1.431	1.420	1.425
118 Prèmia	1.136	1.140	1.134	140 Tràrego Viggiona	642	636	637
119 Premosello	2.174	2.202	2.191	141 Trasquera	701	710	677
120 Quarna Sopra	513	502	491	142 Trecate	10.577	10.745	10.926
121 Quarna Sotto	769	750	742	143 Trontano	1.552	1.553	1.549
122 Re	1.329	1.320	1.312	144 Valstrona	2.838	2.809	2.810
123 Recetto	1.245	1.231	1.225	145 Vanzone con San Carlo	721	711	701
124 Romagnano Sèsia	4.350	4.347	4.400	146 Vàprio d'Agogna	1.151	1.145	1.125
125 Romentino	3.345	3.347	3.356	147 Varallo Pòmbia	2.785	2.828	2.862
126 San Bernardino Ver- bano	1.152	1.169	1.168	148 Varzo	3.047	3.081	3.085
127 San Maurizio d'Opà- glio	1.454	1.456	1.475	149 Verbània	26.123	26.651	26.919
128 San Nazzaro Sèsia	1.022	1.041	1.010	150 Veruno	1.418	1.392	1.406
129 San Pietro Mosezzo	2.102	2.082	2.076	151 Vespolate	2.610	2.584	2.627
130 Santa Maria Maggiore	1.227	1.237	1.261	152 Vicolungo	1.444	1.447	1.450
131 Sillavengo	952	972	965	153 Vignone	584	558	594
132 Sizzano	1.664	1.676	1.691	154 Villadòssola	6.723	6.763	6.842
133 Soriso	855	845	845	155 Vinzàglio	1.240	1.232	1.210
134 Sozzago	1.152	1.196	1.215	156 Vogogna	2.018	2.043	2.078
				PROVINCIA	426.915	429.741	433.641

PROVINCIA DI NUORO

1 Aritzo	2.440	2.471	2.523	26 Gavoi	3.651	3.659	3.714
2 Arzana	3.025	3.072	3.087	27 Genoni	1.597	1.617	1.639
3 Atzara	1.573	1.590	1.645	28 Gèrgei	2.308	2.300	2.330
4 Àustis	1.263	1.301	1.318	29 Girasole	352	352	360
5 Bari Sardo	2.794	2.888	2.951	30 Ilbono	2.750	2.794	2.838
6 Baunei	3.895	3.945	3.977	31 Irgoli	1.767	1.807	1.856
7 Belvi	919	914	913	32 Isili	3.203	3.228	3.307
8 Birori	500	502	510	33 Jerzu	3.991	3.997	4.061
9 Bitti	5.940	6.014	6.099	34 Làconi	2.655	2.774	2.838
10 Bòldtana	4.564	4.592	4.629	35 Lanusei	4.898	5.007	5.044
11 Bòrore	2.987	2.968	2.973	36 Lei	737	760	763
12 Bortigali	2.815	2.806	2.793	37 Loceri	1.662	1.717	1.733
13 Bosa	7.843	7.975	8.144	38 Lòculi	538	559	567
14 Cùglieri	4.706	4.660	4.669	39 Lodè	3.162	3.179	3.228
15 Dèsulò	4.142	4.233	4.297	40 Lotzorai	1.066	1.101	1.118
16 Dorgali	6.813	6.879	6.889	41 Lula	2.243	2.254	2.296
17 Dualchi	955	963	1.005	42 Macomer	6.999	7.236	7.403
18 Escalaplano	3.042	3.143	3.303	43 Magomàdas	887	898	913
19 Escolca	946	954	954	44 Mamoiada	3.107	3.121	3.148
20 Esterzili	1.444	1.463	1.461	45 Meana Sardo	2.610	2.632	2.689
21 Flùssio	738	737	743	46 Mòdolo	375	376	378
22 Fonni	5.196	5.198	5.230	47 Montresta	1.457	1.449	1.468
23 Gadoni	1.471	1.481	1.498	48 Noragùgume	696	699	705
24 Gàiro	2.732	2.760	2.796	49 NUORO	17.847	18.368	18.835
25 Galtelli	1.923	1.949	1.998	50 Nuràgus	1.416	1.428	1.424

COMUNI				COMUNI			
	1952	1953	1954		1952	1953	1954
51 Nurallao	1.544	1.570	1.593	77 Serri	1.014	1.026	1.034
52 Nurri	4.020	4.077	4.142	78 Seui	3.148	3.262	3.315
53 Oliena	6.124	6.185	6.308	79 Seulo	1.735	1.775	1.823
54 Ollolai	2.088	2.105	2.114	80 Silanus	2.912	2.944	2.958
55 Olzai	1.770	1.801	1.837	81 Sindia	2.692	2.749	2.753
56 Onani	1.201	1.133	1.104	82 Siniscola	5.838	5.952	6.127
57 Onifai	900	926	935	83 Sorgono	2.197	2.296	2.305
58 Oniferi	1.142	1.141	1.168	84 Suni	1.820	1.834	1.855
59 Orani	3.574	3.653	3.715	85 Tàlana	1.171	1.196	1.210
60 Orgòsolo	4.275	4.314	4.322	86 Tertenia	3.235	3.298	3.365
61 Orosei	3.585	3.685	3.764	87 Teti	986	994	986
62 Orotelli	3.207	3.260	3.271	88 Tiana	830	851	851
63 Orroli	3.340	3.415	3.507	89 Tinnura	345	355	349
64 Ortueri	2.189	2.197	2.233	90 Tonara	3.339	3.405	3.464
65 Orune	5.419	5.540	5.655	91 Torpè	2.578	2.640	2.691
66 Osidda	571	562	561	92 Tortolì	3.705	3.779	3.902
67 Òsini	1.493	1.550	1.578	93 Tresnuràghes	2.157	2.188	2.134
68 Ottana	1.614	1.662	1.703	94 Triei	1.063	1.076	1.090
69 Ovodda	1.795	1.817	1.836	95 Ulàssai	2.319	2.323	2.322
70 Perdasdefogu	1.779	1.794	1.849	96 Urzulei	1.486	1.522	1.530
71 Posada	4.980	5.057	5.183	97 Ussàssai	1.146	1.158	1.202
72 Sàdali	1.338	1.346	1.352	98 Villagrande Strisàili	3.455	3.510	3.590
73 Sàgama	479	477	474	99 Villanova Tulo	1.617	1.641	1.654
74 Sarule	2.363	2.389	2.405				
75 Scano di Montiferro	2.819	2.842	2.837				
76 Sennariolo	418	409	395				
				PROVINCIA	261.455	265.451	269.411

PROVINCIA DI PADOVA

1 Abano Terme	8.424	8.518	8.673	24 Carrara San Giòrgio	3.872	3.790	3.747
2 Agna	4.787	4.622	4.375	25 Carrara Santo Stèfano	2.343	2.304	2.211
3 Albignàsego	8.175	8.328	8.364	26 Cartura	4.704	4.607	4.519
4 Anguillara Vèneta	6.969	6.908	6.913	27 Casale di Scodòsia	5.458	5.437	5.303
5 Arquà Petrarca	2.503	2.477	2.426	28 Casalsèrugo	3.556	3.538	3.466
6 Arre	2.901	2.839	2.730	29 Castelbaldo	2.835	2.778	2.749
7 Arzergrande	4.964	4.871	4.767	30 Cervarese Santa Croce	4.118	4.111	4.019
8 Bagnoli di Sopra	5.860	5.737	5.534	31 Cinto Eugàneo	3.308	3.311	3.245
9 Baone	4.233	4.285	4.158	32 Cittadella	13.849	13.773	13.745
10 Barbona	1.696	1.634	1.569	33 Codevigo	7.047	6.850	6.608
11 Battàglia Terme	3.674	3.760	3.839	34 Conselve	8.159	8.215	8.020
12 Boara Pisani	3.962	3.887	3.707	35 Corràzzola	8.663	8.306	7.940
13 Borgoricco	5.647	5.663	5.621	36 Curtarolo	4.921	4.963	4.988
14 Bovolenta	4.131	4.020	3.872	37 Este	16.334	16.351	16.322
15 Brùgine	5.285	5.171	5.019	38 Fontaniva	5.771	5.772	5.748
16 Cadòneghe	6.507	6.496	6.574	39 Galliera Vèneta	5.206	5.163	5.180
17 Campodàrsego	8.041	8.007	8.009	40 Galzignano	4.710	4.670	4.650
18 Campodoro	2.245	2.216	2.184	41 Gazzo	3.680	3.593	3.491
19 Camposampiero	6.597	6.588	6.529	42 Grantorto	3.483	3.481	3.404
20 Campo San Martino	4.148	4.146	4.124	43 Granze	2.073	2.081	1.992
21 Candiana	3.843	3.776	3.680	44 Legnaro	5.475	5.387	5.307
22 Càrceri	2.597	2.539	3.432	45 Limena	3.799	3.798	3.712
23 Carmignano di Brenta	5.004	5.039	5.047	46 Lorèggia	4.365	4.374	4.300

PADOVA-PALERMO

COMUNI	1952	1953	1954	COMUNI	1952	1953	1954
47 Lozzo Atestino.	4.234	4.123	4.032	78 San Pietro in Gu . .	3.439	3.387	3.292
48 Maserà di Padova . .	5.135	5.093	5.068	79 San Pietro Viminario.	2.862	2.850	2.753
49 Masi	2.828	2.852	2.767	80 Santa Giustina in Colle	5.191	5.135	5.097
50 Massanzago	3.083	3.090	3.053	81 Santa Margherita d'À-			
51 Megliadino San Fidèn-				dige	3.119	3.072	3.017
zio	3.328	3.257	3.177	82 Sant'Angelo di Piove di			
52 Megliadino San Vitale	2.788	2.785	2.745	Sacco	5.576	5.562	5.416
53 Merlara	4.385	4.288	4.248	83 Sant'Elena.	2.139	2.088	2.072
54 Mestrino	4.320	4.223	4.156	84 Sant'Urbano	4.629	4.467	4.319
55 Monsèlice	16.920	16.799	16.836	85 Saonara	5.533	5.525	5.547
56 Montagnana	12.855	12.691	12.656	86 Selvazzano Dentro . .	5.100	5.163	5.162
57 Montegrotto Terme. .	4.981	5.077	5.174	87 Solesino	6.219	6.169	6.049
58 Noventa Padovana . .	3.813	3.872	3.918	88 Stanghella	5.438	5.398	5.262
59 Ospedaletto Eugàneo.	5.326	5.289	5.164	89 Teolo	7.292	7.231	7.310
60 PADOVA	170.236	172.860	176.851	90 Terrassa Padovana . .	2.702	2.596	2.527
61 Pernùmia	4.195	4.118	4.068	91 Tòmbolo.	5.690	5.720	5.736
62 Piacenza d'Adige. . .	3.302	3.235	3.078	92 Torrèglia	4.207	4.223	4.202
63 Piazzola sul Brenta. .	10.915	10.768	10.684	93 Trebasèleghe.	8.080	8.040	7.890
64 Piombino Dese.	6.861	6.753	6.734	94 Tribano	5.594	5.461	5.281
65 Piove di Sacco.	15.927	15.700	15.464	95 Urbana	2.640	2.562	2.496
66 Polverara	2.422	2.360	2.337	96 Veggiano	2.582	2.473	2.412
67 Ponso.	3.176	3.210	3.030	97 Vescovana.	2.779	2.698	2.541
68 Pontelongo.	5.073	4.906	4.778	98 Vighizzolo d'Este. . .	1.900	1.830	1.754
69 Ponte San Nicolò . .	5.103	5.126	5.096	99 Vigodarzere	6.682	6.663	6.630
70 Pozzonovo.	4.645	4.515	4.425	100 Vigonza	11.135	11.231	11.336
71 Rovolon.	4.459	4.449	4.359	101 Villa del Conte.	4.393	4.303	4.285
72 Rubano	3.560	3.526	3.508	102 Villa Estense.	3.636	3.520	3.372
73 Saccolongo.	3.037	3.066	3.049	103 Villafranca Padovana.	4.891	4.770	4.711
74 Saletto	3.854	3.840	3.747	104 Villanova di Campo-			
75 San Giòrgio delle Pèrti-				sampiero.	4.029	3.983	3.982
che	5.697	5.626	5.594	105 Vo	4.230	4.231	4.125
76 San Giòrgio in Bosco	5.212	5.145	5.074				
77 San Martino di Lupari	9.873	9.925	9.812	PROVINCIA	713.222	711.098	709.070

PROVINCIA DI PALERMO

1 Alia.	8.490	8.452	8.429	16 Campofelice di Fita-			
2 Alimena.	5.566	5.647	5.663	lia (*)	1.576	1.547	1.566
3 Aliminusa	1.691	1.694	1.680	17 Campofelice di Roc-			
4 Altavilla Milicia . . .	4.556	4.618	4.676	cella	3.778	3.803	3.878
5 Altofonte	5.386	5.409	5.427	18 Campofiorito.	2.238	2.256	2.267
6 Bagheria.	31.600	32.074	32.518	19 Camporeale (*)	(a)	(a)	6.513
7 Balestrate (*)	8.142	8.279	5.916	20 Capaci.	4.680	4.733	4.780
8 Baucina	3.489	3.518	3.512	21 Carini.	16.484	16.402	16.577
9 Belmonte Mezzagno. . .	5.986	5.941	5.892	22 Castelbuono	11.830	11.837	11.873
10 Bisacquino.	8.572	8.569	8.578	23 Casteldàccia	6.146	6.223	6.263
11 Bolognetta.	2.751	2.766	2.804	24 Castellana Sicula . . .	5.079	5.107	5.147
12 Bompietro.	3.792	3.758	3.801	25 Castronuovo di Sicilia	5.967	5.935	6.014
13 Borgetto.	7.162	7.127	7.236	26 Cefalà Diana.	1.224	1.221	1.199
14 Caccamo.	10.258	10.383	10.414	27 Cefalù.	12.108	12.207	12.319
15 Caltavuturo	7.309	7.344	7.286	28 Cerda	5.938	5.962	6.008

(a) Il comune proviene dalla provincia di Tràpani.

COMUNI				COMUNI					
	1952	1953	1954		1952	1953	1954		
29	Chiusa Selàfani	6.177	6.139	6.147	56	Petralia Sottana	6.144	6.028	5.952
30	Ciminna	6.343	6.358	6.300	57	Piana degli Albanesi	7.339	7.324	7.425
31	Cinisi	7.707	7.744	7.788	58	Polizzi Generosa	8.084	8.009	8.014
32	Collesano	7.377	7.448	7.588	59	Pòllina	3.183	3.194	3.232
33	Contessa Entellina	2.964	3.014	3.010	60	Prizzi	10.651	10.623	10.585
34	Corleone	16.329	16.424	16.578	61	Roccamena	3.343	3.382	3.429
35	Ficarazzi	5.068	5.058	5.131	62	Roccapalumba	4.715	4.622	4.558
36	Gangi	11.041	11.072	11.108	63	San Cipirello	5.070	5.063	5.065
37	Geraci Siculo	3.799	3.785	3.780	64	San Giuseppe Jato	9.721	9.645	9.923
38	Giardinello	1.367	1.335	1.323	65	San Mauro Castelverde	4.889	4.897	4.947
39	Giuliana	3.361	3.350	3.327	66	Santa Cristina Gela	1.153	1.164	1.158
40	Godrano	1.294	1.328	1.352	67	Santa Flàvia	7.563	7.665	7.891
41	Gratteri	2.356	2.351	2.358	68	Sciara	2.825	2.830	2.917
42	Isnello	3.719	3.739	3.783	69	Selàfani Bagni (*)	1.096	1.052	1.030
43	Isola delle Femmine	1.776	1.822	1.906	70	Termini Imerese	25.630	25.771	25.853
44	Làscari	2.403	2.471	2.496	71	Terrasini	7.992	8.055	8.250
45	Lercara Friddi	13.710	13.910	14.107	72	Torretta	3.783	3.726	3.646
46	Marineo	7.262	7.307	7.431	73	Trabia	6.124	6.129	6.233
47	Mezzojuso (*)	4.959	4.994	4.962	74	Trappeto (*)	—	—	2.387
48	Misilmeri	13.181	13.218	13.166	75	Ústica	1.231	1.232	1.246
49	Monreale	22.820	22.745	22.993	76	Valledolmo	8.121	8.064	8.046
50	Montelepre	5.251	5.200	5.216	77	Ventimiglia di Sicilia	4.398	4.281	4.284
51	Montemaggiore Belsito	6.289	6.278	6.216	78	Vicari	5.406	5.415	5.325
52	Palazzo Adriano	4.249	4.193	4.141	79	Villabate	8.241	8.294	8.290
53	PALERMO	501.501	513.616	528.125	80	Villafraati	3.390	3.410	3.413
54	Partinico	24.978	25.013	25.079					
55	Petralia Soprana	7.725	7.762	7.698		PROVINCIA (*)	1036896	1050361	1074444

PROVINCIA DI PARMA

1	Albareto	4.127	4.080	4.078	23	Montechiarùgolo	6.841	6.692	6.697
2	Bardi	7.372	7.353	7.275	24	Neviano degli Ardui- ni (*)	7.698	7.517	7.424
3	Bedònia	7.763	7.718	7.668	25	Noceto	10.465	10.450	10.374
4	Berceto	6.213	6.170	6.125	26	Palanzano	3.428	3.384	3.345
5	Bore	2.401	2.375	2.336	27	PARMA (*)	117.246	119.493	121.784
6	Borgo Val di Taro	10.735	10.648	10.678	28	Pellegrino Parmense	4.111	4.007	3.880
7	Busseto	9.344	9.308	9.168	29	Polèsine Parmense	2.531	2.461	2.385
8	Calestano	3.239	3.253	3.201	30	Roccabianca	4.826	4.717	4.675
9	Collècchio	9.073	9.094	9.083	31	Sala Baganza	4.101	4.058	4.047
10	Colorno	7.234	7.221	7.165	32	Salsomaggiore	16.997	16.920	17.059
11	Compiano	1.828	1.835	1.846	33	San Secondo Parmen- se	5.602	5.576	5.539
12	Corniglio	6.029	5.978	5.912	34	Sissa	4.989	4.894	4.869
13	Felino	4.991	4.893	4.878	35	Solignano	2.888	2.830	2.782
14	Fidenza	18.223	18.515	18.923	36	Soragna	5.590	5.542	5.494
15	Fontanellato	7.514	7.484	7.308	37	Sòrbolo	6.016	6.017	6.110
16	Fontevivo	4.629	4.594	4.630	38	Terenzo	3.163	3.074	3.062
17	Fornovo di Taro	6.681	6.606	6.590	39	Tizzano Val Parma	4.420	4.336	4.274
18	Langhirano	7.139	7.074	7.016	40	Tòrnolo	3.305	3.336	3.310
19	Lesignano de' Bagni	3.621	3.522	3.460	41	Tòrrile	4.073	4.011	3.984
20	Medesano	8.130	8.103	8.069	42	Traversètolo (*)	6.401	6.340	6.390
21	Mezzani	3.591	3.536	3.515					
22	Mònchio delle Corti	3.300	3.294	3.243					

PARMA-PAVIA

COMUNI	1952	1953	1954	COMUNI	1952	1953	1954
43 Trecasali	3.246	3.203	3.175	47 Vigatto (*)	7.343	7.249	7.180
44 Valmòzzola	2.292	2.193	2.107	48 Zibello	3.224	3.201	3.178
45 Varano de' Melegari	3.276	3.270	3.211				
46 Varsi	4.457	4.450	4.464	PROVINCIA	391.706	391.875	392.966

PROVINCIA DI PAVIA

1 Alagna	1.145	1.155	1.177	45 Chignolo Po	4.301	4.241	4.138
2 Albaredo Arnaboldi	441	446	441	46 Cigognola	1.683	1.663	1.644
3 Albonese	914	931	939	47 Cilavegna	4.257	4.388	4.487
4 Albuzzano	2.224	2.219	2.226	48 Codevilla	1.664	1.683	1.652
5 Arena Po	2.614	2.578	2.566	49 Confienza	2.657	2.647	2.673
6 Badia Pavese	647	622	616	50 Copiano	916	896	944
7 Bagnària	988	968	937	51 Corana	1.422	1.423	1.461
8 Barbianello	1.167	1.180	1.172	52 Cornale	1.060	1.059	1.072
9 Bascapè	2.140	2.129	2.114	53 Corteolona	1.780	1.800	1.858
10 Bastida de' Dossi	315	324	322	54 Corvino San Quirico	1.382	1.381	1.380
11 Bastida Pancarana	1.234	1.231	1.261	55 Cozza de' Nòbili	710	717	733
12 Battuda	727	712	688	56 Cozzo	1.439	1.429	1.426
13 Belgioioso	4.815	4.760	4.800	57 Cura Carpignano	1.513	1.484	1.451
14 Bereguardo	2.227	2.269	2.250	58 Dorno	4.154	4.231	4.291
15 Borgo Priolo	2.048	2.045	2.042	59 Ferrera Erbognone	1.813	1.829	1.822
16 Borgoratto Mormorolo	958	920	918	60 Filighera	1.109	1.109	1.105
17 Borgo San Siro	1.562	1.543	1.535	61 Fortunago	1.066	1.062	1.011
18 Bornasco	1.306	1.286	1.269	62 Frascarolo	1.710	1.766	1.736
19 Bosnasco	940	912	902	63 Galliàvola	657	665	662
20 Breme	2.030	2.025	1.997	64 Gambarana	705	688	673
21 Bressana Bottarone	3.109	3.137	3.191	65 Gambolò	6.621	6.624	6.671
22 Broni	8.119	8.248	8.584	66 Garlasco	8.119	8.286	8.558
23 Calvignano	384	376	354	67 Genzone	606	617	583
24 Campospinoso	699	686	682	68 Gerenzago	821	827	815
25 Càndia Lomellina	2.445	2.493	2.552	69 Giussago	3.502	3.489	3.485
26 Canevino	325	343	329	70 Godiasco	2.696	2.732	2.703
27 Canneto Pavese	2.042	2.036	2.060	71 Golferenzo	478	476	469
28 Carbonara al Ticino	1.538	1.564	1.561	72 Gravellona Lomellina	2.715	2.740	2.778
29 Casanova Lonati	546	548	550	73 Gropello Cairoli	3.881	3.821	3.961
30 Casatisma	978	969	978	74 Inverno	1.507	1.459	1.455
31 Casei Gerola	2.147	2.283	2.339	75 Landriano	3.194	3.176	3.181
32 Casorate Primo	3.568	3.596	3.522	76 Langosco	1.392	1.382	1.387
33 Cassolnovo	6.350	6.398	6.423	77 Lardirago	1.337	1.330	1.335
34 Castana	1.313	1.309	1.314	78 Linarolo	2.561	2.594	2.572
35 Castèggio	6.218	6.282	6.341	79 Lirio	415	403	379
36 Castelletto di Branduz- zo	1.355	1.366	1.375	80 Lomello	3.105	3.102	3.141
37 Castello d'Agogna	808	761	701	81 Lungavilla	2.075	2.110	2.130
38 Castelnovetto	1.423	1.449	1.446	82 Magherno	1.596	1.570	1.556
39 Cava Manara	3.433	3.476	3.487	83 Marcignago	1.837	1.840	1.841
40 Ceranova	522	502	509	84 Marzano	1.191	1.177	1.181
41 Cernago	1.416	1.420	1.429	85 Mede	6.689	6.739	6.892
42 Cerretto Lomellino	604	587	588	86 Mencònico	1.149	1.150	1.148
43 Certosa di Pavia	3.709	3.776	3.780	87 Mezzana Bigli	2.328	2.307	2.260
44 Cervesina	1.633	1.642	1.679	88 Mezzana Rabattone	783	750	751
				89 Mezzanino	1.720	1.704	1.754

COMUNI	1952	1953	1954	COMUNI	1952	1953	1954
90 Miradolo Terme	3.403	3.369	3.333	140 Santa Margherita di			
91 Montalto Pavese	1.936	1.899	1.852	Staffora	1.733	1.714	1.703
92 Montebello.	1.979	2.003	2.021	141 Santa Maria della Versa	3.308	3.284	3.268
93 Montecalvo Versiggia.	1.357	1.361	1.343	142 Sant'Angelo Lomellina	1.140	1.152	1.161
94 Montescano	476	458	456	143 San Zenone al Po . . .	1.075	1.080	1.051
95 Montesègale	773	772	747	144 Sartirana Lomellina. . .	3.267	3.288	3.278
96 Monticelli Pavese	1.104	1.081	1.030	145 Scaldasole	1.157	1.151	1.132
97 Montù Beccaria.	3.339	3.275	3.316	146 Semiana.	961	932	931
98 Mornico Losana	1.305	1.303	1.292	147 Silvano Pietra	983	957	930
99 Mortara	12.843	13.031	13.289	148 Siziano	2.306	2.313	2.318
100 Nicorvo	922	913	913	149 Sommo	1.467	1.450	1.439
101 Olèvano di Lomellina	1.543	1.519	1.518	150 Spessa.	608	577	585
102 Oliva Gessi	395	381	373	151 Stradella.	9.689	9.804	9.942
103 Ottobiano	2.126	2.124	2.201	152 Suardi.	1.115	1.125	1.104
104 Palestro	2.788	2.771	2.866	153 Torrazza Coste.	1.963	1.948	1.936
105 Pancarana.	565	572	566	154 Torre Beretti e Castel-			
106 Parona	1.749	1.757	1.755	laro	1.087	1.094	1.103
107 PAVIA	64.293	65.276	67.061	155 Torre d'Arese	580	611	627
108 Pietra de' Giorgi.	1.831	1.777	1.773	156 Torre de' Negri	528	535	510
109 Pieve Albignola	1.463	1.466	1.500	157 Torre d'Isola.	1.443	1.449	1.405
110 Pieve del Càiro	3.084	3.067	3.066	158 Torrevècchia Pia.	1.905	1.910	1.923
111 Pieve Porto Morone	3.483	3.493	3.501	159 Torricella Verzate	864	898	921
112 Pinarolo Po	1.686	1.709	1.725	160 Travacò Siccomàrio	2.147	2.143	2.102
113 Pizzale	1.240	1.215	1.214	161 Trivòlzio.	1.067	1.062	1.058
114 Ponte Nizza	1.930	1.928	1.940	162 Tromello.	3.853	3.851	3.874
115 Portàlbera.	1.452	1.460	1.454	163 Trovo.	802	764	764
116 Pregola	2.569	2.531	2.509	164 Val di Nizza.	1.470	1.481	1.456
117 Rea (*)	—	—	832	165 Valèggio Lomellina	760	726	717
118 Redavalle	1.363	1.376	1.384	166 Valle Lomellina	3.301	3.310	3.326
119 Retòrbido	1.723	1.691	1.667	167 Valle Salimbene	700	699	735
120 Rivanazzano	3.484	3.469	3.520	168 Varzi	5.357	5.308	5.266
121 Ròbbio	6.499	6.597	6.698	169 Vellezzo Lomellina	581	581	616
122 Robecco Pavese	845	831	833	170 Vellezzo Bellini	1.439	1.423	1.434
123 Rocca de' Giorgi	494	505	500	171 Verretto.	431	447	452
124 Rocca Susella	692	684	674	172 Verrua Po (*)	2.626	2.639	1.770
125 Rognano.	509	485	490	173 Vidigulfo	2.729	2.712	2.737
126 Romagnese	2.429	2.406	2.366	174 Vigèvano	44.269	44.948	45.651
127 Roncaro.	421	433	454	175 Villa Biscossi	360	326	327
128 Rosasco	1.695	1.729	1.676	176 Villanova d'Ardenghi. . . .	855	870	876
129 Rovescala	1.922	1.908	1.965	177 Villantèrio.	2.922	2.889	2.896
130 Ruino.	1.352	1.315	1.293	178 Vistarino	1.034	1.012	1.011
131 San Cipriano Po	706	680	659	179 Voghera.	32.289	32.629	33.162
132 San Damiano al Colle	1.568	1.573	1.572	180 Volpara	394	391	383
133 San Genèsio ed Uniti	1.955	1.953	1.991	181 Zavattarello Valverde	2.892	2.830	2.776
134 San Giòrgio di Lomel-				182 Zeccone	854	865	850
lina	2.463	2.465	2.411	183 Zeme Lomellina	2.578	2.541	2.551
135 San Martino Siccomàrio	2.390	2.393	2.448	184 Zenevredo	625	614	628
136 Sannazzaro de' Bur-				185 Zerbo	726	710	705
gondi	4.458	4.440	4.432	186 Zerbolò	2.331	2.288	2.281
137 Santa Cristina e Bissone	2.569	2.539	2.555	187 Zinasco	3.614	3.668	3.553
138 Santa Gioletta	2.102	2.116	2.129				
139 Sant'Alèssio con Vialone	516	521	523	PROVINCIA	507.416	509.687	514.061

PERUGIA-PESARO E URBINO

COMUNI	1952	1953	1954	COMUNI	1953	1953	1954
PROVINCIA DI PERUGIA							
1 Assisi	24.369	24.659	24.748	32 Monte Santa Maria Ti-			
2 Bastia Umbra	7.151	7.386	7.576	berina.	3.595	3.560	3.428
3 Bettona	4.247	4.214	4.172	33 Montone.	3.268	3.300	3.269
4 Bevagna.	6.930	6.887	6.787	34 Nocera Umbra.	8.875	8.873	8.796
5 Campello sul Clitunno	2.434	2.414	2.456	35 Nòrcia.	7.885	7.904	7.998
6 Cannara.	3.904	3.909	3.897	36 Paciano	1.539	1.549	1.545
7 Càscia.	4.749	4.723	4.776	37 Panicale.	6.234	6.218	6.222
8 Castel Ritaldi	2.766	2.790	2.785	38 Passignano sul Trasi-			
9 Castiglione del Lago .	17.673	17.674	17.960	meno	5.561	5.522	5.490
10 Cerreto di Spoleto . .	2.043	2.019	2.012	39 PERÙGIA.	96.372	97.687	98.978
11 Citerna	3.210	3.189	3.180	40 Piegara	5.944	5.922	5.892
12 Città della Pieve . .	9.666	9.595	9.543	41 Pietralunga	5.558	5.463	5.375
13 Città di Castello . . .	37.694	37.856	38.049	42 Poggiodomo	725	712	714
14 Collazzone	4.340	4.310	4.240	43 Preci	2.649	2.605	2.596
15 Corciano	6.664	6.682	6.674	44 San Giustino.	7.406	7.434	7.519
16 Costacciaro	2.679	2.653	2.630	45 Sant'Anatòlia di Narco	1.002	1.019	1.007
17 Deruta	7.177	7.222	7.281	46 Schèggia e Pascelupo .	3.044	3.114	3.098
18 Foligno	45.029	45.555	46.384	47 Scheggino	872	863	846
19 Fossato di Vico	3.132	3.151	3.146	48 Sellano	2.796	2.805	2.790
20 Fratta Todina	2.061	2.061	2.064	49 Sigillo.	2.276	2.338	2.325
21 Giano dell'Ùmbria . .	3.980	3.938	3.951	50 Spello.	7.229	7.223	7.241
22 Gualdo Cattàneo	8.009	8.029	7.973	51 Spoleto	38.511	38.660	38.908
23 Gualdo Tadino.	13.289	13.404	13.460	52 Todi	20.990	20.940	21.000
24 Gubbio	36.964	36.771	36.528	53 Torgiano.	5.482	5.469	5.450
25 Lisciano Niccone	1.861	1.833	1.786	54 Trevi	7.429	7.492	7.539
26 Magione.	11.369	11.353	11.473	55 Tuoro sul Trasimeno .	4.561	4.592	4.569
27 Marsciano	18.302	18.221	18.285	56 Umbèrtide.	16.192	16.313	16.475
28 Massa Martana.	5.486	5.466	5.474	57 Valfàbrica	5.250	5.236	5.262
29 Monte Castello di Vi-				58 Vallo di Nera	893	875	879
bio	2.748	2.775	2.702	59 Valtopina	2.158	2.134	2.087
30 Montefalco.	8.340	8.312	8.234				
31 Monteleone di Spoleto	1.364	1.352	1.344	PROVINCIA	583.926	586.225	588.868

PROVINCIA DI PESARO E URBINO

1 Acqualagna	4.135	4.132	4.092	16 Fratte Rosa	2.209	2.201	2.161
2 Apècchio	4.622	4.540	4.349	17 Frontino.	740	726	712
3 Auditore.	2.417	2.368	2.399	18 Frontone	2.114	2.085	2.099
4 Barchi.	2.231	2.207	2.200	19 Gabicce Mare	2.421	2.485	2.582
5 Belforte all'Isàuro . . .	1.040	1.023	998	20 Gradara	2.619	2.601	2.607
6 Borgo Pace	1.856	1.785	1.713	21 Isola del Piano.	1.393	1.376	1.379
7 Cagli	13.199	13.116	13.114	22 Lunano	1.405	1.397	1.404
8 Cantiano.	4.925	4.929	4.875	23 Macerata Fèltria	3.890	3.756	3.649
9 Carpegna	1.967	1.989	1.993	24 Maiolo.	1.657	1.611	1.561
10 Cartoceto	3.794	3.778	3.818	25 Mercatello sul Metauro	2.887	2.847	2.698
11 Casteldelci.	1.484	1.412	1.388	26 Mercatino Conca	1.733	1.736	1.695
12 Colbòrdolo.	3.676	3.671	3.682	27 Mombaròccio.	3.462	3.460	3.457
13 Fano	36.735	37.088	37.612	28 Mondàvio	4.496	4.514	4.445
14 Fermignano	4.882	4.976	5.000	29 Mondolfo	5.733	5.867	5.922
15 Fossombrone.	11.627	11.643	11.628	30 Montecalvo in Fòglia .	1.534	1.547	1.532

PESARO E URBINO-PESCARA-PIACENZA

COMUNI	1952	1953	1954	COMUNI	1952	1953	1954
31 Monte Cerignone . . .	1.485	1.455	1.424	50 Saltara	2.298	2.307	2.337
32 Monteciccardo	2.212	2.266	2.210	51 San Costanzo	5.279	5.245	5.205
33 Montecopiolo	1.944	1.920	1.813	52 San Giòrgio di Pèsaro	2.265	2.247	2.236
34 Montefelcino	3.969	4.056	4.141	53 San Leo	4.944	4.880	4.797
35 Monte Grimano	2.236	2.145	2.066	54 San Lorenzo in Campo	4.154	4.147	4.185
36 Montelabbate	2.945	2.960	2.990	55 Sant'Àgata Fèltria . .	5.920	5.893	5.569
37 Montemaggiore al Me-				56 Sant'Àngelo in Lizzola	2.483	2.456	2.470
tàuro	2.234	2.245	2.256	57 Sant'Àngelo in Vado .	4.840	4.741	4.632
38 Monte Pòrzio	2.647	2.633	2.549	58 Sant'Ippòlito	2.491	2.479	2.470
39 Novafèltria	8.935	9.023	9.169	59 Sassocorvaro	5.393	5.371	5.287
40 Orciano di Pèsaro . . .	3.450	3.447	3.435	60 Sassofèltriò	1.969	1.972	1.948
41 Pèglio	1.455	1.479	1.445	61 Serra Sant'Àbbòndio .	2.177	2.174	2.113
42 Pennabilli	5.077	5.017	5.001	62 Serrungarina	2.667	2.662	2.658
43 Pèrgola	12.652	12.551	12.445	63 Talamello	1.345	1.329	1.337
44 PÈSARO	54.773	55.425	56.244	64 Tavoletto	1.346	1.347	1.289
45 Petriano	1.633	1.642	1.649	65 Tavùllia	4.282	4.307	4.252
46 Piagge	1.255	1.222	1.220	66 Urbània	6.987	7.011	7.004
47 Piandimeleto	2.929	2.897	2.794	67 Urbino	23.027	22.835	22.627
48 Pietrarùbbia	1.027	995	973				
49 Piòbbico	2.135	2.119	2.091	PROVINCIA	335.743	335.766	335.095

PROVINCIA DI PESCARA

1 Abbatèggio	1.465	1.465	1.446	25 Moscafo	3.248	3.222	3.252
2 Alanno	5.363	5.352	5.390	26 Nocciano	2.131	2.124	2.116
3 Bolognano	2.711	2.528	2.529	27 Penne	14.232	14.300	14.297
4 Brittoli	1.340	1.351	1.344	28 PESCARA	67.702	69.218	71.549
5 Bussi sul Tirino	4.153	4.204	4.234	29 Pescosansonesco	1.518	1.479	1.480
6 Cappelle sul Tavo . . .	1.743	1.743	1.735	30 Pianella	8.564	8.583	8.476
7 Caramànico	4.349	4.248	4.201	31 Picciano	1.868	1.866	1.924
8 Carpineto della Nora . .	1.384	1.381	1.356	32 Pietranico	1.392	1.396	1.390
9 Castiglione a Casàuria	2.435	2.462	2.479	33 Pòpoli	8.046	7.974	8.061
10 Catignano	3.190	3.198	3.162	34 Roccamorice	3.151	3.192	3.256
11 Cepagatti	5.284	5.311	5.380	35 Rosciano	3.970	3.992	3.931
12 Città Sant' Àngelo . . .	9.496	9.442	9.378	36 Salle	1.119	1.118	1.120
13 Civitaquana	2.726	2.740	2.758	37 Sant'Eufèmia a Maiella	1.420	1.430	1.426
14 Civitella Casanova . . .	4.319	4.285	4.252	38 San Valentino in			
15 Collecòrvinò	4.691	4.722	4.744	Abruzzo Citeriore . .	3.601	3.624	3.649
16 Corvara	1.207	1.190	1.169	39 Scafa	3.603	3.695	3.793
17 Cùgnoli	2.751	2.720	2.691	40 Serramonacesca	1.806	1.823	1.820
18 Èlice	2.265	2.202	2.274	41 Spoltore	6.808	6.831	6.938
19 Farindola	4.373	4.360	4.344	42 Tocco da Casàuria . . .	5.389	5.375	5.267
20 Lettomanoppello	3.443	3.485	3.513	43 Torre de' Pàsseri	4.359	4.419	4.487
21 Loreto Aprutino	9.221	9.064	9.155	44 Turrialignani	1.349	1.297	1.286
22 Manoppello	6.630	6.606	6.615	45 Vicoli	1.150	1.134	1.127
23 Montebello di Berto-				46 Villa Celiera	1.769	1.698	1.665
na	2.191	2.172	2.188				
24 Montesilvano	7.576	7.768	7.882	PROVINCIA	242.501	243.789	246.529

PROVINCIA DI PIACENZA

1 Agazzano	3.088	3.046	3.000	4 Bèttola	8.190	8.053	7.992
2 Alseno	5.926	5.829	5.820	5 Bòbbio	6.549	6.520	6.424
3 Besenzone	2.287	2.231	2.164	6 Borgonovo Val Tidone	7.366	7.309	7.293

PIACENZA-PISA-PISTOIA

COMUNI	1952	1953	1954	COMUNI	1952	1953	1954
7 Cadeo	4.527	4.531	4.566	29 Nibbiano	4.317	4.246	4.236
8 Calendasco	3.788	3.732	3.704	30 Ottone	2.909	2.871	2.840
9 Caminata	576	568	561	31 Pecorara	3.726	3.634	3.570
10 Caorso	5.187	5.148	5.157	32 PIACENZA	73.174	73.978	75.579
11 Carpaneto Piacentino .	7.660	7.665	7.695	33 Pianello Val Tidone .	3.882	3.827	3.771
12 Castell'Arquato	6.283	6.220	6.143	34 Piozzano	2.399	2.359	2.279
13 Castel San Giovanni .	10.544	10.457	10.553	35 Podenzano	5.470	5.595	5.557
14 Castelvetro Piacentino	5.300	5.261	5.170	36 Ponte dell'Òlio	6.077	6.047	5.992
15 Cerignale	881	859	865	37 Pontenure	4.856	4.938	4.865
16 Coli (*)	3.328	2.650	2.638	38 Rivergaro	4.803	4.868	4.857
17 Corte BrugnateLLa (*)	1.084	1.719	1.736	39 Rottofreno	5.782	5.829	5.855
18 Cortemaggiore	5.723	5.872	5.976	40 San Giòrgio Piacentino	5.842	5.855	5.762
19 Farini d'Olmo	5.707	5.737	5.735	41 San Pietro in Cerro .	2.267	2.238	2.169
20 Ferriere	6.412	6.333	6.260	42 Sarmato	3.043	2.996	3.011
21 Fiorenzuola d'Arda . .	11.813	11.915	12.239	43 Travo	4.548	4.480	4.432
22 Gazzola	2.882	2.819	2.822	44 Vernasca	6.033	5.904	5.778
23 Gossolengo	3.325	3.379	3.403	45 Vigolzone	3.993	4.025	4.035
24 Gragnano Trebbiense .	4.140	4.160	4.163	46 Villanova sull'Arda . .	3.526	3.471	3.436
25 Gropparello	5.840	5.748	5.677	47 Zerba	686	661	650
26 Lugagnano Val d'Arda	5.994	5.985	5.922	48 Ziano Piacentino	5.472	5.424	5.363
27 Monticelli d'Ongina .	6.876	6.838	6.830				
28 Morfasso	4.791	4.743	4.735	PROVINCIA	298.872	298.573	299.280

PROVINCIA DI PISA

1 Bagni di Casciana . . .	3.859	3.759	3.776	20 Montescudàio	2.000	2.012	2.003
2 Bièntina	3.818	3.842	3.876	21 Monteverdi Marittimo	1.932	1.939	1.901
3 Buti	4.832	4.840	4.877	22 Montòpoli in Val d'Arno	6.848	6.879	6.920
4 Calci	5.589	5.552	5.515	23 Palàia	7.567	7.509	7.481
5 Calcinàia	4.326	4.365	4.423	24 Pèccioli	8.318	8.248	8.260
6 Capànnoli	4.357	4.327	4.328	25 PISA	78.407	79.770	81.140
7 Casale Marittimo	1.456	1.438	1.454	26 Pomarance	9.406	9.529	9.579
8 Càscina	29.224	29.312	29.628	27 Ponsacco	6.996	7.095	7.263
9 Castelfranco di Sotto .	7.236	7.256	7.228	28 Pontedera	19.115	19.559	19.952
10 Castellina Marittima .	2.521	2.550	2.524	29 Riparbella	2.735	2.671	2.634
11 Castelnuovo di Val di				30 San Giuliano Terme .	23.492	23.215	23.189
Cècina	5.051	5.028	5.070	31 San Miniato	21.250	21.319	21.510
12 Chianni	3.315	3.253	3.169	32 Santa Croce sull'Arno	7.753	7.884	7.997
13 Crespina	3.936	3.810	3.825	33 Santa Luce Orciano .	3.623	3.668	3.619
14 Fauglia	4.499	4.432	4.429	34 Santa Maria a Monte	7.660	7.819	7.950
15 Guardistallo	1.983	1.981	1.939	35 Terricciola	5.467	5.357	5.290
16 Lajatico	2.420	2.387	2.388	36 Vecchiano	8.941	8.892	8.987
17 Lari	8.499	8.446	8.413	37 Vicopisano	7.602	7.638	7.659
18 Lorenzana	1.587	1.591	1.574	38 Volterra	17.870	17.879	17.779
19 Montecatini Val di Cè-							
cina	5.271	5.194	5.175	PROVINCIA	350.761	352.245	354.724

PROVINCIA DI PISTOIA

1 Abetone	840	822	836	5 Lamporècchio	6.199	6.239	6.253
2 Agliana	7.496	7.595	7.756	6 Larciano	5.108	5.099	5.112
3 Buggiano	5.412	5.428	5.458	7 Marliana	3.294	3.289	3.288
4 Cutigliano	2.715	2.747	2.765	8 Massa e Cozzile	3.594	3.592	3.653

PISTOIA-POTENZA

COMUNI	1952	1953	1954	COMUNI	1952	1953	1954
9 Monsummano Terme	9.753	9.925	10.085	17 Sambuca Pistoiese	4.637	4.550	4.446
10 Montale	5.590	5.654	5.725	18 San Marcello Pistoiese	10.571	10.592	10.590
11 Montecatini-Terme	15.102	15.378	15.652	19 Serravalle Pistoiese	7.786	7.792	7.737
12 Pèscia	20.805	20.839	20.868	20 Tizzana	13.142	13.127	13.305
13 Pieve a Nievole	3.984	4.020	4.057	21 Uzzano	5.934	5.893	5.890
14 PISTÒIA	78.036	78.428	79.074	PROVINCIA	220.366	221.373	222.885
15 Pitèglio	3.856	3.899	3.917				
16 Ponte Buggianese	6.512	6.465	6.418				

PROVINCIA DI POTENZA

1 Abriola	3.160	3.200	3.220	41 Laurenzana	4.816	4.833	4.881
2 Acerenza	5.162	5.121	5.149	42 Lauria	12.092	12.174	12.300
3 Albano di Lucània	2.725	2.723	2.712	43 Lavello	15.028	15.136	15.262
4 Anzi	3.454	3.461	3.480	44 Maratea	4.853	4.917	4.957
5 Armento	2.071	2.122	2.129	45 Màrsico Nuovo	9.484	9.617	9.718
6 Atella	3.917	3.961	4.024	46 Marsicovètere	2.300	2.357	2.361
7 Avigliano (*).	10.811	10.846	10.866	47 Maschito	3.892	3.938	3.974
8 Balvano	2.917	2.943	2.954	48 Meli	18.112	18.302	18.631
9 Banzi	2.588	2.605	2.645	49 Missanello	1.083	1.077	1.099
10 Baragiano	2.652	2.607	2.614	50 Moliterno	5.910	5.949	5.940
11 Barile	4.416	4.446	4.479	51 Montemilone	4.860	4.962	4.976
12 Bella	6.592	6.720	6.772	52 Montemurro	2.992	3.078	3.100
13 Brienza	4.428	4.701	4.788	53 Muro Lucano	10.637	10.789	10.788
14 Brindisi Montagna	2.006	2.015	2.027	54 Nèvoli	1.703	1.719	1.734
15 Calvello	4.072	4.125	4.186	55 Noèpoli	2.322	2.319	2.294
16 Calvera	903	916	938	56 Òppido Lucano	4.655	4.747	4.815
17 Campomaggiore	1.287	1.289	1.300	57 Palazzo San Gervàsio	8.780	8.822	8.948
18 Cancellara	2.806	2.793	2.796	58 Pescopagano	4.265	4.287	4.348
19 Carbone	2.135	2.109	2.093	59 Picerno	5.724	5.827	5.908
20 Casalnuovo Lucano	896	913	893	60 Pietragalla	6.063	6.070	6.081
21 Castelgrande	3.036	2.947	2.887	61 Pietrapertosa	2.308	2.320	2.281
22 Castellùccio Inferiore	2.616	2.661	2.653	62 Pignola	3.881	4.000	4.033
23 Castellùccio Superiore	1.726	1.733	1.758	63 POTENZA	32.801	33.703	34.508
24 Castelmezzano	1.908	1.923	1.880	64 Rapolla	4.514	4.569	4.603
25 Castelsaraceno	2.751	2.794	2.785	65 Rapone	2.286	2.294	2.317
26 Castronuovo di Sant'Andrea	2.686	2.712	2.706	66 Rionero in Vulture	14.922	14.968	14.970
27 Cersòsimo	1.211	1.194	1.212	67 Ripacàndida	6.904	6.841	6.756
28 Chiaromonte	3.433	3.484	3.523	68 Rivello	3.933	3.977	3.981
29 Corleto Perticara	5.263	5.192	5.184	69 Roccanova	2.651	2.664	2.624
30 Episcòpia	1.845	1.867	1.876	70 Rotonda	4.336	4.376	4.316
31 Fardella	1.112	1.130	1.150	71 Ruoti	4.131	4.173	4.197
32 Filiano (*).	3.848	3.943	4.017	72 Ruvo del Monte	3.119	3.101	3.024
33 Forenza	5.898	5.934	5.872	73 San Chirico Nuovo	2.189	2.178	2.203
34 Francavilla in Sinni	4.091	4.128	4.152	74 San Chirico Raparo	3.342	3.355	3.455
35 Gallicchio	1.287	1.271	1.277	75 San Costantino Albanese	1.763	1.778	1.780
36 Genzano di Lucània	8.412	8.393	8.472	76 San Fele	8.047	8.177	8.268
37 Grumento Nova	2.302	2.323	2.306	77 San Martino d'Agri	1.625	1.631	1.646
38 Guàrdia Perticara	1.620	1.625	1.645	78 San Severino Lucano	3.466	3.424	3.388
39 Lagonegro	6.227	6.211	6.326	79 Sant'Àngelo le Fratte	2.175	2.292	2.213
40 Latrònico	6.660	6.682	6.742	80 Sant'Arcàngelo	6.330	6.408	6.398

POTENZA-RAGUSA-RAVENNA-REGGIO DI CALABRIA

COMUNI	1952	1953	1954	COMUNI	1952	1953	1954
81 Sarconi	1.327	1.349	1.351	91 Tramutola	3.406	3.394	3.400
82 Sasso di Castalda . .	1.375	1.386	1.401	92 Trècchina	2.722	2.740	2.762
83 Satriano di Lucània . .	2.890	2.838	2.855	93 Trivigno.	1.892	1.873	1.870
84 Savòia di Lucània . . .	1.766	1.786	1.794	94 Vaglio Lucano	2.897	2.923	2.921
85 Senise	7.201	7.304	7.441	95 Venosa	13.559	13.675	13.917
86 Spinoso	2.386	2.405	2.444	96 Vietri di Potenza. . . .	3.631	3.691	3.752
87 Teana.	1.084	1.099	1.118	97 Viggianello.	5.578	5.604	5.651
88 Terranova di Pollino . .	2.651	2.700	2.708	98 Viggiano.	4.304	4.418	4.131
89 Tito.	4.268	4.305	4.344				
90 Tolve	5.564	5.570	5.531	PROVINCIA	449.925	453.882	456.955

PROVINCIA DI RAGUSA

1 Acate	5.470	5.485	5.546	8 Pozzallo.	12.233	12.331	12.494
2 Chiaramonte Gulfi . . .	11.191	11.070	11.037	9 RAGUSA (*)	49.363	50.153	51.580
3 Comiso	24.466	24.802	24.912	10 Santa Croce Camerina. .	7.242	7.293	7.344
4 Giarratana.	4.200	4.178	4.181	11 Sciaci	23.064	23.193	23.491
5 Ispica.	13.382	13.480	13.545	12 Vittòria	43.864	44.174	44.580
6 Mòdica (*).	40.684	40.870	44.305				
7 Monterosso Almo	5.163	5.092	5.123	PROVINCIA (*).	240.322	242.121	248.138

PROVINCIA DI RAVENNA

1 Alfonsine	12.432	12.620	12.705	11 Fusignano	6.021	6.053	6.132
2 Bagnacavallo.	16.789	16.926	16.779	12 Lugo	31.438	31.547	31.928
3 Bagnara di Roma- gna.	1.973	1.975	1.977	13 Massa Lombarda.	8.363	8.590	8.748
4 Brisighella.	15.090	14.910	14.622	14 RAVENNA	92.782	94.078	94.867
5 Càsola Valsènio	5.511	5.470	5.405	15 Riolo dei Bagni	5.280	5.263	5.300
6 Castel Bolognese	5.969	6.032	6.127	16 Russi	9.334	9.299	9.327
7 Cèrvia.	15.243	15.571	16.106	17 Sant'Àgata sul Santer- no	2.209	2.203	2.236
8 Consèlice	9.636	9.612	9.633	18 Solarolo	4.073	4.101	4.068
9 Cotignola	6.545	6.544	6.578				
10 Faenza	48.314	48.645	48.874	PROVINCIA	297.002	299.439	301.412

PROVINCIA DI REGGIO DI CALABRIA

1 Àfrico.	2.541	2.642	2.746	16 Calanna	2.377	2.388	2.401
2 Agnana Càlabra	1.502	1.505	1.472	17 Camini	1.261	1.259	1.288
3 Anòia	3.497	3.480	3.471	18 Campo Càlabro.	3.227	3.240	3.230
4 Antonimina	2.393	2.385	2.314	19 Candidoni	1.106	1.051	1.067
5 Ardore	7.891	7.814	7.762	20 Cànolo	2.313	2.216	2.202
6 Bagaladi.	2.330	2.362	2.402	21 Caraffa del Bianco . . .	1.772	1.691	1.639
7 Bagnara Càlabra	13.066	13.242	13.434	22 Cardeto	3.408	3.445	3.481
8 Benestare	3.234	3.195	3.047	23 Careri.	3.003	3.064	3.098
9 Bianco	4.990	5.040	5.008	24 Casignana	2.070	2.070	2.100
10 Bivongi	3.752	3.706	3.693	25 Caulònia.	13.115	13.268	13.451
11 Bova	2.186	2.201	2.188	26 Ciminà	2.202	2.214	2.214
12 Bovalino.	7.528	7.601	7.659	27 Cinquefrondi.	6.946	6.883	7.004
13 Bova Marina.	4.231	4.256	4.288	28 Cittanova	15.611	14.872	14.772
14 Brancaleone	4.588	4.627	4.717	29 Condofuri	5.701	5.795	5.786
15 Bruzzano Zeffirio. . . .	3.083	3.137	3.140	30 Cosoleto.	2.608	2.576	2.499

REGGIO DI CALABRIA-REGGIO NELL'EMILIA

COMUNI				COMUNI			
	1952	1953	1954		1952	1953	1954
31 Delianuova	6.204	6.075	6.072	67 Roccella Iònica.	8.248	8.329	8.390
32 Feroleto della Chiesa	2.010	2.027	2.015	68 Roghudi	1.784	1.717	1.707
33 Ferruzzano.	2.031	1.935	1.881	69 Rosarno.	17.160	17.455	17.714
34 Fiumara.	2.330	2.338	2.371	70 Samo	1.424	1.416	1.409
35 Gàlatro	3.820	3.849	3.866	71 San Giòrgio Morgeto .	6.152	6.103	6.125
36 Gerace	5.045	5.039	5.011	72 San Giovanni di Ge-			
37 Giffone	4.462	4.610	4.684	race.	1.773	1.803	1.830
38 Giòia Tàuro	14.102	14.331	14.541	73 San Lorenzo.	5.836	5.893	5.969
39 Gioiosa Iònica	9.432	9.323	9.290	74 San Luca	3.805	3.877	3.938
40 Grotteria	9.183	9.135	9.183	75 San Pietro di Caridà	2.692	2.765	2.713
41 Laganadi	1.240	1.222	1.218	76 San Procòpio	1.456	1.430	1.416
42 Laureana di Borrello	10.256	10.376	10.455	77 San Roberto.	3.211	3.241	3.264
43 Locri	11.115	11.070	11.212	78 Santa Cristina d'Aspro-			
44 Màmmola	10.910	10.982	11.009	monte.	3.162	3.105	3.114
45 Marina di Gioiosa Iò-				79 Sant'Àgata del Bianco	1.298	1.317	1.321
nica.	6.748	6.884	6.858	80 Sant'Alèssio in Aspro-			
46 Maròpati	2.991	2.936	2.963	monte.	1.030	1.017	1.016
47 Martone.	2.377	2.263	2.216	81 Sant'Eufèmia d'Aspro-			
48 Melicuccà	3.050	3.009	2.997	monte.	6.526	6.528	6.600
49 Melicucco	2.928	3.076	3.164	82 Sant'Ilàrio dello Iònio	2.951	2.882	2.848
50 Mèlito di Porto Salvo	8.895	8.979	9.122	83 Santo Stèfano in Aspro-			
51 Molòchio.	4.371	4.362	4.317	monte.	2.642	2.657	2.671
52 Monasterace	2.512	2.535	2.525	84 Seido	2.259	2.262	2.295
53 Montebello Iònico . . .	8.645	8.654	8.656	85 Scilla	7.809	7.867	7.914
54 Motta San Giovanni . .	6.723	6.792	6.905	86 Seminara	6.849	6.839	6.835
55 Òppido Mamertina . . .	11.495	11.596	11.731	87 Serrata	1.753	1.759	1.697
56 Palizzi.	5.198	5.180	5.272	88 Siderno	16.717	16.705	16.913
57 Palmi	19.907	20.049	20.088	89 Sinòpoli	4.137	4.045	3.897
58 Pazzano.	2.017	2.070	2.048	90 Stàiti	1.428	1.411	1.393
59 Placànica	2.829	2.767	2.725	91 Stignano.	2.379	2.370	2.375
60 Plati	6.269	6.354	6.505	92 Stilo	3.733	3.802	3.906
61 Pollstena	10.904	11.843	11.970	93 Taurianova	19.575	19.807	19.966
62 Portigliola	2.362	2.347	2.379	94 Terranova Sappo Minù-			
63 RÈGGIO DI CALÀ-				lio	1.272	1.238	1.207
BRIA.	142.334	142.925	144.474	95 Varapòdio	4.537	4.576	4.621
64 Riace	2.347	2.306	2.280	96 Villa San Giovanni . .	10.269	10.465	10.617
65 Rizzìconi	7.302	7.345	7.365				
66 Roccaforte del Greco	1.816	1.844	1.849	PROVINCIA	643.559	646.334	650.471

PROVINCIA DI REGGIO NELL'EMILIA

1 Albinea	5.531	5.479	5.441	13 Casina.	5.901	5.909	5.849
2 Bagnolo in Piano. . . .	5.464	5.465	5.525	14 Castellarano	6.524	6.455	6.267
3 Baiso	6.159	5.988	5.780	15 Castelnovo di Sotto. .	6.446	6.521	6.527
4 Bibbiano	5.817	5.798	5.815	16 Castelnovo ne' Mon-			
5 Boretto	4.503	4.472	4.485	ti.	9.364	9.468	9.545
6 Brescello.	4.942	4.902	4.884	17 Cavriago.	4.725	4.738	4.747
7 Busana	2.111	2.127	2.090	18 Ciano d'Enza	5.140	5.109	5.096
8 Cadelbosco di Sopra . .	7.711	7.655	7.586	19 Collagna.	2.483	2.444	2.420
9 Campagnola Emilia. . .	4.897	4.837	4.817	20 Corrèggio	19.489	19.485	19.279
10 Campègine.	3.922	3.919	3.870	21 Fàbbriico.	5.601	5.621	5.721
11 Carpineti	6.843	6.814	6.765	22 Gattàtico	5.695	5.586	5.501
12 Casalgrande	8.328	8.527	8.479	23 Gualtieri.	6.672	6.710	6.753

REGGIO NELL'EMILIA-RIETI

COMUNI	1952	1953	1954	COMUNI	1952	1953	1954
24 Guastalla	13.794	13.780	13.688	36 Rubiera	6.881	6.876	6.872
25 Ligòncchio	2.850	2.863	2.878	37 San Martino in Rio .	5.305	5.312	5.256
26 Luzzara	9.681	9.556	9.482	38 San Polo d'Enza in			
27 Montècchio Emilia . .	5.804	5.813	5.817	Caviano	4.469	4.449	4.422
28 Novellara	11.087	11.009	11.026	39 Sant'Ilario d'Enza . .	4.940	5.009	5.044
29 Poviglio	6.274	6.234	6.143	40 Scandiano	13.964	13.966	13.955
30 Quattro Castella . . .	6.469	6.376	6.328	41 Toano	6.987	6.928	6.771
31 Ramiseto	3.607	3.554	3.520	42 Vetto	3.799	3.838	3.765
32 Reggiolo	8.019	7.919	7.784	43 Vezzano sul Cròstolo .	4.490	4.522	4.432
33 REGGIO NELL'EMI-				44 Viano	4.058	4.057	3.967
LIA	107.332	107.563	108.202	45 Villa Minozzo	8.519	8.353	8.265
34 Rio Saliceto	4.188	4.152	4.092				
35 Rolo	3.696	3.683	3.634	PROVINCIA . . .	390.481	389.841	388.585

PROVINCIA DI RIETI

1 Accumoli	2.248	2.188	2.167	38 Montebuono	1.604	1.585	1.573
2 Amatrice	6.544	6.494	6.503	39 Monteleone Sabino . .	1.670	1.664	1.677
3 Antrodoto	5.769	5.710	5.732	40 Montenero Sabino . .	712	711	702
4 Ascrea	909	883	859	41 Monte San Giovanni in			
5 Belmonte in Sabina . .	1.117	1.096	1.095	Sabina	1.011	1.016	998
6 Borbona	1.730	1.719	1.717	42 Montòpoli di Sabina .	3.692	3.694	3.766
7 Borgocollefègato . . .	6.945	6.954	6.937	43 Morro Reatino	662	668	637
8 Cantalice	3.443	3.458	3.428	44 Nèspolo	597	603	599
9 Cantalupo in Sabina .	1.410	1.401	1.404	45 Orvinio	1.168	1.140	1.106
10 Casaprota	1.208	1.193	1.175	46 Pagànico Sabino . . .	630	619	572
11 Casperia	1.645	1.608	1.572	47 Pescorocchiano	6.664	6.675	6.668
12 Castel di Tora	818	779	766	48 Petrella Salto	4.485	4.412	4.408
13 Castelnuovo di Farfa .	1.385	1.392	1.395	49 Pòggio Bustone	2.403	2.407	2.389
14 Castel Sant'Angelo . .	2.047	2.044	2.016	50 Pòggio Catino	1.407	1.402	1.379
15 Cittaducale	5.343	5.440	5.360	51 Pòggio Mirteto	4.330	4.333	4.401
16 Cittareale	1.312	1.308	1.272	52 Pòggio Moiano	2.277	2.255	2.287
17 Collalto Sabino	1.207	1.198	1.156	53 Pòggio Nativo	2.044	2.038	2.036
18 Colle di Tora	639	647	654	54 Pòggio San Lorenzo .	715	719	735
19 Collegiove	621	619	584	55 Posta	1.947	1.965	1.968
20 Collevècchio	2.133	2.156	2.177	56 Pozzàglia Sabino . . .	1.386	1.366	1.360
21 Concerviano	997	1.014	1.010	57 RIETI	33.668	33.936	34.401
22 Configni	1.069	1.085	1.066	58 Rivodutri	1.548	1.563	1.585
23 Contigliano	4.013	3.936	3.896	59 Roccaantica	889	854	839
24 Cottanello	1.207	1.185	1.178	60 Rocca Sinibalda . . .	2.209	2.176	2.161
25 Fara in Sabina	6.239	6.300	6.359	61 Salisano	872	884	884
26 Fiamignano	4.280	4.285	4.232	62 Scandriglia	2.682	2.637	2.594
27 Forano	2.393	2.390	2.439	63 Selci	1.308	1.299	1.309
28 Frasso Sabino	664	659	657	64 Stimigliano	1.621	1.644	1.641
29 Grèccio	2.013	1.985	1.963	65 Tarano	1.700	1.693	1.734
30 Labro	1.662	1.626	1.610	66 Tòffia	1.029	1.029	1.010
31 Leonessa	5.119	5.077	5.096	67 Torricella in Sabina .	1.583	1.600	1.619
32 Longone Sabino	1.634	1.641	1.626	68 Torri in Sabina	2.028	2.022	2.031
33 Magliano Sabina	4.392	4.451	4.482	69 Turània	927	911	885
34 Marcetelli	737	738	727	70 Vacone	430	414	414
35 Micigliano	600	601	577	71 Vereo Sabino	602	598	609
36 Mompeo	913	922	899				
37 Montàsola	636	629	625	PROVINCIA . . .	179.541	179.343	179.388

COMUNI	1952	1953	1954	COMUNI	1952	1953	1954
PROVINCIA DI ROMA							
1 Affile	2.209	2.267	2.288	50 Lanùvio	4.001	4.098	4.193
2 Ágosta	1.893	1.863	1.884	51 Licenza	1.503	1.494	1.487
3 Albano Laziale. . . .	15.090	15.639	16.311	52 Mandela.	815	803	798
4 Allumiere	4.270	4.317	4.351	53 Manziana	2.882	2.921	2.910
5 Anguillara Sabàzia . .	2.958	3.003	3.110	54 Marano Èquo	1.130	1.108	1.102
6 Anticoli Corrado . . .	1.252	1.274	1.270	55 Marcellina	3.888	3.871	3.887
7 Ànzio	11.342	11.843	12.601	56 Marino	19.386	20.081	20.892
8 Arcinazzo Romano . . .	1.854	1.858	1.892	57 Mazzano Romano . . .	1.527	1.503	1.536
9 Ariccia	7.417	7.538	7.783	58 Mentana.	6.677	7.022	7.657
10 Àrsoli	1.798	1.816	1.803	59 Montecòmpatri. . . .	5.187	5.225	5.275
11 Artena	7.485	7.541	7.632	60 Monteflàvio	1.305	1.315	1.334
12 Bellegra	3.636	3.638	3.639	61 Montelànico	2.072	2.054	2.078
13 Bracciano	7.332	7.515	7.587	62 Montelibretti.	4.137	4.213	4.320
14 Camerata Nuova	951	965	939	63 Monte Pòrzio Catone*	3.120	3.119	3.127
15 Campagnano di Roma . .	4.589	4.600	4.642	64 Monterotondo	10.485	11.050	11.692
16 Canale Monterano . . .	2.176	2.193	2.212	65 Montòrio Romano . . .	1.911	1.929	1.921
17 Canterano	727	733	732	66 Moricone	2.017	2.008	2.027
18 Capena	2.401	2.411	2.496	67 Morlupo.	3.020	2.998	3.024
19 Caprànica Prenestina. .	1.092	1.058	1.024	68 Nazzano.	1.329	1.321	1.361
20 Carpineto Romano . . .	6.234	6.257	6.339	69 Nemi	1.360	1.396	1.422
21 Casape	1.289	1.269	1.267	70 Nèrola.	1.681	1.688	1.710
22 Castel Gandolfo	4.259	4.281	4.326	71 Nettuno.	14.496	15.018	15.535
23 Castel Madama.	4.385	4.414	4.424	72 Olèvano Romano. . . .	6.412	6.370	6.348
24 Castelnuovo di Porto . .	2.168	2.221	2.229	73 Palestrina	9.341	9.471	9.542
25 Castel San Pietro Ro- mano	669	646	701	74 Palombara Sabina . . .	6.106	6.109	6.108
26 Cave	6.195	6.235	6.339	75 Percile	550	546	535
27 Cerreto Laziale.	1.192	1.149	1.122	76 Pisoniano	1.847	1.818	1.833
28 Cervara di Roma.	845	857	848	77 Poli.	1.975	1.939	1.945
29 Cervèteri	6.397	6.821	7.288	78 Pomèzia.	6.437	6.704	6.958
30 Ciciliano.	1.441	1.430	1.420	79 Ponzano Romano	1.194	1.193	1.187
31 Cineto Romano	824	831	823	80 Riano.	1.997	2.041	2.215
32 Civitavècchia.	33.803	34.609	35.074	81 Rignano Flaminio	2.315	2.421	2.517
33 Civitella San Pàolo . . .	1.687	1.688	1.739	82 Riofreddo	909	927	935
34 Colleferro	10.508	10.982	11.534	83 Rocca Canterano.	739	736	715
35 Colonna	1.652	1.696	1.757	84 Rocca di Cave.	835	619	583
36 Fiano Romano.	2.716	2.760	2.830	85 Rocca di Papa.	6.457	6.603	6.796
37 Filacciano	630	609	613	86 Roccagiòvine.	400	378	389
38 Formello.	1.712	1.737	1.797	87 Rocca Priora.	3.559	3.566	3.635
39 Frascati (*)	13.300	13.534	13.849	88 Rocca Santo Stèfano . . .	1.792	1.796	1.797
40 Gallicano nel Làzio. . . .	2.119	2.109	2.116	89 Roiate.	1.159	1.184	1.183
41 Gavignano.	1.959	2.006	2.027	90 ROMA	1680156	1717258	1750707
42 Genazzano.	5.394	5.380	5.432	91 Roviano.	1.490	1.501	1.497
43 Genzano di Roma	10.580	10.732	10.950	92 Sacrofano	1.638	1.636	1.700
44 Gerano	1.712	1.652	1.611	93 Sambuci.	829	831	814
45 Gorga.	1.208	1.249	1.249	94 San Gregòrio da Sàssola . .	1.938	1.884	1.837
46 Grottaferrata.	6.844	6.978	7.152	95 San Polo dei Cavalieri . .	1.617	1.613	1.632
47 Guidònia Montecèlio . . .	13.215	13.771	14.453	96 Santa Marinella	5.340	5.452	5.549
48 Jenne	1.269	1.278	1.263	97 Sant'Àngelo Romano. . . .	2.005	2.005	2.039
49 Labico	2.114	2.153	2.179	98 Sant'Oreste	2.931	2.956	2.952
				99 San Vito Romano	4.538	4.430	4.404

ROMA-ROVIGO-SALERNO

COMUNI	1952	1953	1954	COMUNI	1952	1953	1954
100 Saracinesco	233	238	236	108 Vallinfreda.	846	794	761
101 Segni	9.194	9.316	9.440	109 Valmontone	7.523	7.673	7.869
102 Subiaco	9.233	9.293	9.312	110 Velletri	35.422	36.172	36.997
103 Tivoli	26.310	27.518	29.130	111 Vicovaro.	3.488	3.501	3.562
104 Tolfa	5.361	5.389	5.396	112 Vivaro Romano	814	820	806
105 Torrita Tiberina	1.125	1.116	1.155	113 Zagarolo.	7.624	7.703	7.903
106 Trevignano Romano . . .	1.850	1.898	1.918				
107 Vallepietra.	1.128	1.110	1.107	PROVINCIA	2189378	2236169	2282188

PROVINCIA DI ROVIGO

1 Àdria	33.722	32.983	32.422	28 Guarda Veneta.	2.559	2.557	2.499
2 Ariano nel Polèsine	12.616	12.469	12.246	29 Lendinara	16.951	16.828	16.568
3 Arquà Polèsine.	4.464	4.506	4.419	30 Loreo	6.528	6.362	6.291
4 Badia Polèsine.	13.393	13.090	12.837	31 Lùsia	4.516	4.409	4.289
5 Bagnolo di Po	3.124	3.061	2.979	32 Melara	3.217	3.160	3.137
6 Bergatino	3.786	3.790	3.680	33 Occhiobello	5.806	5.676	5.694
7 Bosaro	2.275	2.265	2.245	34 Papozze	4.987	4.826	4.637
8 Calto	1.752	1.724	1.692	35 Pettorazza Grimani. . . .	3.790	3.661	3.537
9 Canaro	4.992	4.978	4.844	36 Pincara	2.945	2.905	2.910
10 Canda.	2.145	2.091	1.983	37 Polesella.	4.775	4.838	4.851
11 Castelguglielmo.	4.012	3.995	3.846	38 Pontecchio Polèsine . . .	2.538	2.522	2.477
12 Castelmassa	4.613	4.650	4.714	39 Porto Tolle	20.947	20.907	20.927
13 Castelnovo Bariano.	5.825	5.774	5.754	40 Rosolina.	4.900	4.874	4.758
14 Ceneselli.	3.878	3.883	3.834	41 ROVIGO	45.970	45.866	45.854
15 Ceregnano	6.374	6.322	6.159	42 Salara.	2.287	2.240	2.190
16 Contarina	12.140	11.973	11.714	43 San Bellino	2.335	2.323	2.305
17 Còrbola	5.122	5.001	4.759	44 San Martino di Ve- neze	6.505	6.402	6.191
18 Costa di Rovigo	4.298	4.243	4.190	45 Stienta	4.039	3.962	3.886
19 Crespino.	5.975	5.732	5.525	46 Taglio di Po.	13.068	13.133	13.018
20 Donada	9.245	9.218	9.048	47 Trecenta.	6.536	6.456	6.314
21 Ficarolo	4.519	4.476	4.380	48 Villadose	6.403	6.417	6.310
22 Fiesso Umbertiano	6.298	6.137	5.897	49 Villamarzana.	2.520	2.496	2.473
23 Frassinelle Polèsine. . . .	3.099	3.102	3.075	50 Villanova del Ghebbo	2.847	2.826	2.745
24 Fratta Polèsine.	5.003	4.908	4.699	51 Villanova Marchesana	3.485	3.470	3.414
25 Gàiba	1.973	1.960	1.905				
26 Gavello	4.062	4.018	3.916	PROVINCIA	353.597	349.866	344.338
27 Giacciano con Baruchella	4.438	4.401	4.301				

PROVINCIA DI SALERNO

1 Acerno	3.259	3.315	3.360	11 Atrani.	1.261	1.246	1.252
2 Agròpoli.	8.149	8.342	8.515	12 Auletta	3.456	3.456	3.473
3 Albanella	5.469	5.520	5.599	13 Baronissi	8.421	8.511	8.624
4 Alfano.	1.110	1.140	1.185	14 Battipàglia.	17.741	18.692	19.681
5 Altavilla Silentina	6.408	6.488	6.527	15 Bellosguardo.	1.947	1.921	1.917
6 Amalfi.	6.345	6.371	6.460	16 Braccigliano.	3.976	4.016	4.017
7 Angri	19.154	19.518	19.943	17 Buccino	7.095	7.139	7.162
8 Aquara	3.123	3.163	3.185	18 Buonabitàcolo	2.879	2.925	2.985
9 Ascea	4.362	4.383	4.457	19 Caggiano.	3.511	3.493	3.487
10 Àtena Lucana	2.652	2.669	2.708	20 Calvanico	1.292	1.306	1.309

COMUNI	1952	1953	1954	COMUNI	1952	1953	1954
21 Camerota	5.811	5.945	6.052	72 Montecorvino Pugliano	3.578	3.556	3.577
22 Campagna	12.639	12.635	12.737	73 Montecorvino Rovella.	11.156	11.355	11.539
23 Càmpora.	1.135	1.102	1.102	74 Monteforte Cilento . .	1.032	1.024	1.037
24 Cannalunga	1.268	1.282	1.315	75 Monte San Giacomo . .	2.396	2.400	2.343
25 Capaccio.	7.908	8.271	8.760	76 Montesano sulla Mar-			
26 Casalbuono.	2.179	2.245	2.301	cellana	7.600	7.672	7.815
27 Casaletto Spartano . .	2.602	2.590	2.587	77 Morigerati	1.199	1.217	1.225
28 Casal Velino	4.092	4.108	4.113	78 Nocera Inferiore . . .	36.685	37.670	38.340
29 Caselle in Pittari. . .	2.097	2.091	2.130	79 Nocera Superiore. . .	13.183	13.296	13.463
30 Castelcivita	2.985	3.004	3.028	80 Novi Vèlia.	1.494	1.545	1.549
31 Castellabate	6.835	6.924	6.998	81 Ogliaastro Cilento . . .	3.091	3.078	3.119
32 Castelnuovo Cilento. .	1.484	1.498	1.540	82 Olèvano sul Tusciano.	4.946	5.015	5.079
33 Castelnuovo di Conza.	1.413	1.405	1.413	83 Oliveto Citra.	4.166	4.129	4.134
34 Castel San Gèorgio . .	8.209	8.273	8.395	84 Omignano	1.469	1.518	1.585
35 Castel San Lorenzo. .	4.531	4.499	4.410	85 Òrria	2.176	2.143	2.115
36 Castiglione del Geno-				86 Ottati.	1.692	1.668	1.703
vesi.	1.108	1.123	1.115	87 Padula	7.127	7.237	7.270
37 Cava de' Tirreni . .	39.493	39.861	40.125	88 Pagani	24.328	24.322	24.738
38 Celle di Bulgheria . .	2.146	2.164	2.196	89 Palomonte.	3.683	3.736	3.745
39 Cèntola	4.215	4.314	4.372	90 Pelizzano	5.929	5.910	5.973
40 Ceraso.	3.481	3.522	3.579	91 Perdifumo	2.813	2.830	2.783
41 Cetara.	2.542	2.565	2.574	92 Perito.	2.145	2.179	2.171
42 Cicerale	2.567	2.518	2.486	93 Pertosa	1.137	1.127	1.146
43 Colliano	4.177	4.228	4.284	94 Petina.	1.862	1.881	1.901
44 Conca dei Marini. . .	738	747	768	95 Piaggine.	3.028	3.080	3.155
45 Controne.	1.385	1.374	1.342	96 Pisciotta.	4.057	4.075	4.112
46 Contursi.	3.240	3.296	3.371	97 Polla	5.387	5.380	5.405
47 Corbara	2.036	2.055	2.101	98 Pòlica.	3.134	3.135	3.131
48 Corleto Monforte . .	1.545	1.558	1.513	99 Pontecagnano Faiano.	13.274	13.459	13.858
49 Cùccaro Vètere. . . .	821	824	834	100 Positano.	2.507	2.545	2.630
50 Èboli	21.178	21.686	22.351	101 Postiglione.	3.029	3.047	3.059
51 Felitto.	2.321	2.318	2.294	102 Praiano	1.616	1.631	1.631
52 Fisciano.	8.490	8.527	8.533	103 Prignano Cilento . . .	1.528	1.532	1.551
53 Furore.	602	599	603	104 Ravello	2.527	2.556	2.560
54 Futani.	1.652	1.654	1.664	105 Ricigliano	1.365	1.353	1.381
55 Giffoni Sei Casali. . .	4.467	4.452	4.456	106 Roccadàspide.	8.866	8.840	8.764
56 Giffoni Valle Piana. .	8.572	8.650	8.761	107 Roccagloriosa	2.317	2.292	2.327
57 Gioi.	2.353	2.359	2.374	108 Roccapiemonte.	5.858	6.000	6.080
58 Giungano	1.281	1.266	1.267	109 Rofrano	3.157	3.184	3.253
59 Ispani.	1.174	1.145	1.134	110 Romagnano al Monte	737	722	702
60 Laureana Cilento. . .	2.100	2.106	2.085	111 Roscigno.	1.649	1.673	1.672
61 Laurino	3.055	3.091	3.026	112 Rutino	1.698	1.702	1.748
62 Laurito	1.685	1.656	1.611	113 Sacco	1.812	1.810	1.828
63 Laviano	2.452	2.462	2.490	114 Sala Consilina	10.890	11.022	11.215
64 Lustra.	1.629	1.655	1.683	115 Salento	1.690	1.717	1.749
65 Magliano Vètere . . .	1.571	1.579	1.604	116 SALERNO.	91.907	93.061	95.238
66 Maiori.	5.252	5.325	5.362	117 Salvitelle	1.369	1.354	1.372
67 Mercato San Severino	15.727	15.891	16.137	118 San Cipriano Picen-			
68 Minori.	3.020	3.023	3.085	tino.	4.177	4.204	4.173
69 Mòio della Civitella. .	2.396	2.394	2.284	119 San Giovanni a Piro .	3.622	3.597	3.660
70 Montano Antilia . . .	3.049	3.078	2.980	120 San Gregòrio Magno .	5.267	5.259	5.314
71 Montecòrice	2.841	2.878	2.910	121 San Mango Piemonte.	1.442	1.478	1.456

SALERNO-SASSARI

COMUNI	1952	1953	1954	COMUNI	1952	1953	1954
122 San Marzano sul Sarno	7.148	7.256	7.360	140 Serre	4.469	4.367	4.314
123 San Mauro Cilento . .	1.309	1.322	1.327	141 Sessa Cilento	2.522	2.507	2.505
124 San Mauro la Bruca .	1.200	1.218	1.226	142 Siano	6.077	6.242	6.379
125 San Pietro al Tanagro	1.746	1.771	1.743	143 Sicignano degli Alburni	4.901	4.937	4.999
126 San Rufo	2.566	2.542	2.539	144 Stella Cilento	1.593	1.590	1.557
127 Santa Marina	2.479	2.486	2.563	145 Stio	1.853	1.828	1.840
128 Sant'Angelo a Fasanella	1.725	1.722	1.741	146 Teggiano	9.318	9.393	9.479
129 Sant'Arsenio	3.487	3.545	3.566	147 Torchiara	1.541	1.577	1.601
130 Sant'Egidio del Monte Albino	5.980	5.987	6.068	148 Torraca	1.368	1.354	1.318
131 Santomenna	1.374	1.399	1.400	149 Torre Orsaia	2.916	2.897	2.886
132 San Valentino Torio .	6.671	6.682	6.662	150 Tortorella	970	987	990
133 Sanza	3.355	3.440	3.507	151 Tramonti	6.258	6.254	6.249
134 Sapri	5.982	6.131	6.547	152 Trentinara	1.831	1.884	1.902
135 Sarno	26.977	27.310	27.700	153 Valle dell'Angelo	884	905	884
136 Sassano	5.915	5.940	5.946	154 Vallo della Lucania . .	6.701	6.725	6.683
137 Scafati	20.804	20.913	21.126	155 Valva	2.217	2.275	2.329
138 Scala	1.608	1.636	1.642	156 Vibonati	2.940	2.972	2.988
139 Serramezzana	684	697	704	157 Vietri sul Mare	12.386	12.557	12.464
				PROVINCIA	847.711	856.893	868.189

PROVINCIA DI SASSARI

1 Aggius	6.053	6.202	6.326	29 Florinas	2.146	2.177	2.155
2 Alà dei Sardi	2.444	2.485	2.504	30 Giave	1.675	1.659	1.636
3 Alghero	22.134	22.997	23.609	31 Illorai	2.046	2.004	1.994
4 Anela	1.481	1.499	1.492	32 Ittireddu	1.100	1.122	1.128
5 Ardara	1.080	1.102	1.132	33 Ittiri	9.015	9.126	9.267
6 Arzachena	4.397	4.469	4.488	34 Laerru	1.473	1.489	1.523
7 Bànari	1.408	1.415	1.422	35 La Maddalena	10.475	10.435	10.314
8 Benetutti	2.996	3.051	3.087	36 Luogosanto	2.685	2.641	2.698
9 Berchidda	3.466	3.472	3.491	37 Lùras	3.148	3.181	3.160
10 Bessude	733	743	740	38 Mara	1.291	1.313	1.328
11 Bonnanaro	1.836	1.870	1.897	39 Màrtis	1.247	1.254	1.263
12 Bono	4.815	4.837	4.876	40 Monteleone Rocca Dòria	383	376	370
13 Bonorva	7.520	7.451	7.481	41 Monti	2.610	2.685	2.671
14 Bortigiàdas	1.785	1.790	1.752	42 Mòres	3.329	3.365	3.355
15 Borutta	630	622	605	43 Mùros	534	537	537
16 Bottidda	1.210	1.214	1.198	44 Nughedu di San Nicolò	2.250	2.236	2.221
17 Buddusò	7.292	7.376	7.527	45 Nule	2.017	2.046	2.083
18 Bultei	2.463	2.430	2.432	46 Nulvi	4.244	4.326	4.390
19 Bulzi	826	849	858	47 Òlbia	15.113	15.455	15.834
20 Bùrgos	2.044	1.906	1.695	48 Olmedo	1.592	1.640	1.698
21 Calangianus	6.509	6.537	6.600	49 Òschiri	4.696	4.700	4.826
22 Cargeghe	720	711	686	50 Òsilo	6.138	6.207	6.188
23 Castelsardo	4.886	4.893	4.975	51 Ossi	4.180	4.217	4.289
24 Cherèmule	823	820	824	52 Ozieri	11.690	11.713	11.897
25 Chiaramonti	3.020	3.074	3.186	53 Pàdria	2.059	2.017	2.008
26 Codrongianus	1.395	1.401	1.411	54 Pattada	5.525	5.521	5.503
27 Cossoine	1.794	1.794	1.806				
28 Esporlatu	742	744	741				

COMUNI	1952	1953	1954	COMUNI	1952	1953	1954
55 Pèrfugas	3.381	3.451	3.516	67 Sorso	9.148	9.183	9.277
56 Ploaghe	4.969	5.051	5.079	68 Tèmpio Pausània. . .	16.166	16.327	16.612
57 Porto Tòrres.	9.345	9.663	9.904	69 Thiesi.	3.505	3.531	3.566
58 Pozzomaggiore	4.968	4.946	4.919	70 Tissi	1.506	1.514	1.511
59 Putifigari	699	727	727	71 Torralba.	1.591	1.589	1.593
60 Romana.	963	985	996	72 Tula	2.158	2.190	2.183
61 Santa Teresa Gallura	2.676	2.711	2.666	73 Uri	2.174	2.210	2.250
62 SÀSSARI	72.721	74.527	76.186	74 Ûsini	2.989	3.017	3.066
63 Sèdini.	4.994	5.079	5.227	75 Villanova Monteleone.	5.019	5.016	4.975
64 Semèstene	765	773	773				
65 Sènnori	5.283	5.355	5.412				
66 Siligo	1.866	1.850	1.864	PROVINCIA . . .	356.049	360.891	365.479

PROVINCIA DI SAVONA

1 Alàssio	9.097	9.253	9.376	36 Màllare	1.672	1.678	1.650
2 Albenga	12.697	12.854	13.115	37 Massimino	358	349	349
3 Albisola Marina	3.247	3.402	3.452	38 Millèsimo	2.996	3.042	3.060
4 Albisola Superiore	5.415	5.536	5.820	39 Miòglia	998	1.013	971
5 Altare (*)	3.530	3.577	3.543	40 Murialdo.	1.778	1.753	1.717
6 Andora	2.476	2.506	2.575	41 Nasino	473	473	471
7 Arnasco	421	422	416	42 Noli.	2.467	2.494	2.520
8 Balestrino	461	461	463	43 Onzo	327	332	316
9 Bardinetto	970	969	982	44 Orco Feglino.	864	866	871
10 Bergeggi.	810	793	779	45 Ortovero.	992	974	956
11 Boissano.	253	255	260	46 Osiglia.	1.032	1.010	985
12 Borghetto Santo Spirito	1.129	1.113	1.131	47 Pàllare	1.317	1.301	1.318
13 Bòrgio Verezzi	1.196	1.187	1.233	48 Piana Crixia.	1.587	1.594	1.576
14 Bòrmda.	814	821	806	49 Pietra Ligure	4.382	4.413	4.460
15 Càiro Montenotte.	12.855	12.964	13.155	50 Plòdio.	453	468	476
16 Càlice Ligure.	1.400	1.389	1.387	51 Pontinvrea.	781	783	772
17 Calizzano	2.518	2.515	2.493	52 Quiliano (*)	6.140	6.151	6.118
18 Càrcare	3.689	3.767	3.885	53 Rialto.	650	651	632
19 Casanova Lerrone	1.281	1.244	1.192	54 Roccavignale.	1.270	1.311	1.319
20 Castelbianco	457	450	432	55 Sassello	3.020	2.983	2.955
21 Castelvècchio di Rocca Barbena.	460	462	440	56 SAVONA	67.960	68.247	68.317
22 Celle Ligure	3.704	3.721	3.734	57 Spotorno.	2.161	2.217	2.280
23 Càngio.	3.768	3.837	3.927	58 Stella	2.725	2.712	2.660
24 Cerialle.	2.283	2.313	2.330	59 Stellanello	1.148	1.139	1.110
25 Cisano sul Neva	786	788	778	60 Tèstico	383	389	381
26 Cossèria	1.246	1.236	1.198	61 Toirano	1.032	1.035	1.041
27 Deگو	3.434	3.427	3.376	62 Tovo San Giacomo. . .	1.351	1.368	1.364
28 Erli.	518	510	515	63 Urbe	1.839	1.820	1.792
29 Finale Ligure	11.349	11.400	11.415	64 Vado Ligure.	9.171	9.315	9.363
30 Garlanda.	476	471	471	65 Varazze.	13.062	13.108	13.216
31 Giustènice	689	685	682	66 Venedone.	502	501	490
32 Giusvalla	772	769	769	67 Vezzi Pòrtio	578	552	545
33 Laignuèglia	1.421	1.462	1.516	68 Villanova d'Albenga . .	1.071	1.069	1.079
34 Loano	6.295	6.416	6.635	69 Zuccarello	442	434	438
35 Magliolo.	748	733	728	PROVINCIA . . .	239.647	241.253	242.577

SIENA-SIRACUSA-SONDRIO

COMUNI	1962	1963	1964	COMUNI	1962	1963	1964
PROVINCIA DI SIENA							
1 Abbadia San Salvatore	7.244	7.391	7.745	20 Piancastagnàio	5.351	5.470	5.555
2 Asciano	9.763	9.704	9.640	21 Pienza	4.759	4.725	4.685
3 Buonconvento	4.435	4.412	4.322	22 Poggibonsi	14.640	14.882	15.093
4 Càsole d'Elsa	5.163	5.145	5.144	23 Radda in Chianti	2.926	2.876	2.817
5 Castellina in Chianti	4.795	4.786	4.776	24 Radicofani	2.733	2.702	2.663
6 Castelnuovo Berardenga	9.898	9.777	9.660	25 Radicondoli	3.264	3.218	3.174
7 Castiglione d'Orcia	5.226	5.159	5.150	26 Rapolano Terme	5.541	5.632	5.673
8 Cetona	4.910	4.903	4.886	27 San Casciano dei Bagni	3.744	3.715	3.696
9 Chianciano	4.617	4.710	4.762	28 San Gimignano	11.263	11.190	11.093
10 Chiusdino	4.752	4.712	4.729	29 San Giovanni d'Asso	3.260	3.201	3.140
11 Chiusi	8.786	8.898	8.989	30 San Quirico d'Orcia	2.381	2.377	2.384
12 Colle di Val d'Elsa	12.120	12.204	12.365	31 Sarteano	4.692	4.681	4.653
13 Gaiole in Chianti	5.397	5.364	5.297	32 SIENA	52.679	52.701	53.472
14 Montalcino	10.109	10.034	10.019	33 Sinalunga	10.973	11.094	11.265
15 Montepulciano	17.465	17.399	17.444	34 Sovicille	7.595	7.720	7.659
16 Monteriggioni	5.306	5.285	5.290	35 Torrita di Siena	6.725	6.705	6.732
17 Monteroni d'Arbia	5.627	5.563	5.588	36 Trequanda	3.507	3.486	3.456
18 Monticiano	2.990	3.003	2.945	PROVINCIA	278.104	278.262	279.380
19 Murlo	3.468	3.438	3.419				

PROVINCIA DI SIRACUSA							
1 Augusta	23.902	24.141	24.651	12 Melilli	7.659	7.793	7.910
2 Avola	24.960	24.857	25.077	13 Noto (*)	32.322	32.105	27.818
3 Buccheri	4.411	4.409	4.411	14 Pachino	25.178	24.827	25.190
4 Buscemi	2.378	2.339	2.318	15 Palazzolo Acreide	11.988	12.084	12.267
5 Canicattini Bagni	9.757	9.641	9.776	16 Rosolini	16.066	16.148	16.296
6 Carlentini	11.798	12.015	12.194	17 SIRACUSA	72.046	73.010	74.369
7 Cassaro	1.870	1.907	1.921	18 Solarino	5.893	5.934	5.977
8 Ferla	4.370	4.360	4.409	19 Sortino	10.415	10.340	10.342
9 Floridia	15.909	16.099	16.081	PROVINCIA (*)	326.930	328.299	327.707
10 Francofonte	14.939	15.122	15.419				
11 Lentini	31.069	31.168	31.281				

PROVINCIA DI SONDRIO							
1 Albaredo per San Marco	641	650	666	13 Caspoggio	1.328	1.348	1.361
2 Albosaggia	3.079	3.083	3.128	14 Castello dell'Acqua	1.188	1.210	1.208
3 Àndalo Valtellino	411	417	421	15 Castione Andevenno	1.583	1.560	1.562
4 Aprica	1.240	1.256	1.262	16 Cedrasco	463	465	471
5 Ardenno	2.682	2.677	2.706	17 Cercino	753	750	746
6 Bema	375	380	387	18 Chiavenna	6.111	6.167	6.217
7 Berbenno di Valtellina	3.452	3.456	3.461	19 Chiesa in Valmalenco	2.503	2.571	2.586
8 Bianzone	1.510	1.506	1.512	20 Chiuro	1.836	1.847	1.837
9 Bòrmio	2.750	2.788	2.808	21 Cino	575	576	586
10 Bùglio in Monte	1.818	1.819	1.827	22 Civo	1.666	1.693	1.681
11 Caiolo	1.098	1.095	1.102	23 Colorina	1.520	1.521	1.515
12 Campodolcino	1.682	1.718	1.716	24 Còsio Valtellino	3.224	3.254	3.287
				25 Dàzio	480	481	470

COMUNI	1952	1953	1954	COMUNI	1952	1953	1954
26 Delèbio	2.016	2.045	2.047	53 Postalèsio	591	592	599
27 Dubino	1.714	1.731	1.724	54 Prata Camportaccio . .	1.581	1.609	1.589
28 Faedo Valtellino	617	622	614	55 Rasura	442	448	457
29 Fòrcola	1.294	1.293	1.303	56 Rògolo	431	436	430
30 Fusine	842	852	869	57 Samòlaco	2.352	2.360	2.399
31 Gerola Alta	1.364	1.384	1.374	58 San Giacomo Filippo . .	1.222	1.222	1.205
32 Gordona	1.553	1.554	1.538	59 Sèrnio	547	545	561
33 Gròsio	4.467	4.493	4.475	60 Sòndalo	4.769	4.760	4.778
34 Grosotto	2.262	2.268	2.268	61 SÒNDRIO	14.863	14.978	15.483
35 Isolato	547	552	569	62 Spriana	739	739	704
36 Lanzada	1.536	1.568	1.596	63 Talamona	3.188	3.229	3.254
37 Livigno	1.750	1.766	1.795	64 Tàrtano	1.236	1.269	1.289
38 Lòvero	838	822	829	65 Tèglio	5.886	5.867	5.911
39 Mantello	557	559	540	66 Tirano	7.082	7.054	7.076
40 Mazzo di Valtellina . . .	1.033	1.047	1.051	67 Torre di Santa Maria . .	1.223	1.222	1.223
41 Mello	1.306	1.329	1.347	68 Tovo di Sant'Àgata . . .	379	372	362
42 Menarola	270	276	268	69 Traona	1.366	1.379	1.388
43 Mese	862	862	893	70 Tresivio	1.785	1.781	1.808
44 Montagna in Valtel- lina	2.447	2.448	2.456	71 Valdidentro	2.809	2.864	2.884
45 Morbegno	6.815	6.818	6.968	72 Valdisotto	2.717	2.739	2.736
46 Novate Mezzola	1.686	1.727	1.732	73 Valfurva	2.159	2.185	2.201
47 Pedesina	153	157	158	74 Val Màsino	1.190	1.194	1.199
48 Piantedo	804	796	795	75 Verceia	959	982	989
49 Piateda	2.422	2.432	2.428	76 Vèrvio	761	763	751
50 Piuro	1.820	1.834	1.794	77 Villa di Chiavenna	1.334	1.355	1.353
51 Poggiridenti	1.163	1.190	1.185	78 Villa di Tirano	3.269	3.219	3.238
52 Pontè in Valtellina . . .	3.129	3.142	3.126	PROVINCIA	154.115	155.018	156.132

PROVINCIA DI TARANTO

1 Avetrana	5.250	5.459	5.567	17 Montemèsola	3.765	3.813	3.864
2 Carosino	4.596	4.618	4.697	18 Monteparano	2.536	2.604	2.634
3 Castellaneta	14.174	14.397	14.748	19 Mòttola	13.784	13.924	14.098
4 Crispiano	8.832	8.866	8.839	20 Palagianello	5.376	5.516	5.619
5 Faggiano	2.601	2.622	2.636	21 Palagiano	7.188	7.351	7.507
6 Fragagnano	5.352	5.349	5.408	22 Pulsano	6.397	6.442	6.595
7 Ginosa	16.574	16.631	16.931	23 Roccaforzata	1.616	1.595	1.595
8 Grottàglie	20.576	20.919	21.090	24 San Giòrgio Iònico	7.544	7.669	7.758
9 Laterza	12.216	12.387	12.577	35 San Marzano di San Giuseppe	5.443	5.511	5.673
10 Leporano	1.793	1.819	1.859	26 Sava	15.104	15.256	15.420
11 Lizzano (*)	9.755	10.007	6.824	27 TARANTO	173.738	177.737	180.511
12 Mandùria	25.087	25.335	25.599	28 Torricella (*).	—	—	3.340
13 Martina Franca	36.328	36.437	36.651	PROVINCIA	431.135	438.153	444.525
14 Marùggio	4.506	4.553	4.668				
15 Massafra	17.362	17.622	18.038				
16 Monteiasi	3.642	3.714	3.779				

PROVINCIA DI TERAMO

1 Ancarano	1.944	1.931	1.933	4 Basciano	2.779	2.771	2.791
2 Arsità	2.332	2.353	2.355	5 Bellante	6.631	6.557	6.544
3 Atri	14.245	14.528	14.469	6 Bisenti	4.814	4.840	4.884

TERAMO—TERNI—TORINO

COMUNI	1952	1953	1954	COMUNI	1952	1953	1954
7 Campi	12.045	12.125	12.012	27 Montorio al Vomano	9.145	9.329	9.479
8 Canzano	2.343	2.368	2.361	28 Morro d'Oro	3.490	3.478	3.451
9 Castel Castagna	1.763	1.781	1.717	29 Mosciano Sant'Angelo	8.480	8.381	8.255
10 Castellalto	4.228	4.215	4.229	30 Nereto	3.877	3.872	3.880
11 Castelli	3.915	3.925	3.834	31 Notaresco	6.599	6.557	6.587
12 Castiglione Messer Rai- mondo	4.310	4.267	4.324	32 Penna Sant'Andrea	1.926	1.945	1.962
13 Castilenti	2.483	2.451	2.425	33 Pietracamela	1.380	1.381	1.388
14 Cellino Attanasio	5.568	5.604	5.592	34 Pineto	6.116	6.189	6.177
15 Cermignano	4.427	4.456	4.486	35 Rocca Santa Maria	2.038	2.045	2.008
16 Civitella del Tronto	10.448	10.401	10.365	36 Roseto degli Abruzzi	13.050	13.282	13.597
17 Colledara	3.560	3.605	3.631	37 Sant'Egidio alla Vi- brata	4.830	4.827	4.852
18 Colonnella	8.819	8.825	8.823	38 Sant'Omero	5.636	5.652	5.570
19 Controguerra	3.870	3.816	3.806	39 Silvi	7.234	7.259	7.299
20 Corro'poli	4.886	4.820	4.716	40 TERAMO	39.120	39.511	40.043
21 Cortino	3.189	3.177	3.116	41 Torano Nuovo	2.157	2.163	2.158
22 Crognaleto	5.351	5.344	5.231	42 Torricella Sicura	4.162	4.159	4.201
23 Fano Adriano	1.463	1.453	1.416	43 Tortoreto	8.395	8.607	8.876
24 Giulianova	12.762	12.992	13.201	44 Tossicia	2.837	2.843	2.877
25 Isola del Gran Sasso d'Italia	6.894	6.967	6.947	45 Valle Castellana	5.274	5.240	5.256
26 Montefino	2.430	2.401	2.399	PROVINCIA	273.245	274.693	275.523

PROVINCIA DI TERNI

1 Acquasparta	5.449	5.502	5.437	18 Montecchio	2.885	2.863	2.869
2 Allerona	2.469	2.517	2.536	19 Montefranco	1.438	1.452	1.443
3 Alviano	1.590	1.607	1.612	20 Montegabbione	2.362	2.360	2.289
4 Amelia	11.937	11.967	12.035	21 Monteleone d'Orvieto	2.554	2.529	2.513
5 Arrone	3.666	3.666	3.577	22 Narni	20.990	21.066	21.245
6 Attigliano	1.459	1.468	1.506	23 Orvieto	24.499	24.699	24.866
7 Baschi	4.273	4.210	4.203	24 Otricoli	2.329	2.357	2.308
8 Calvi dell'Umbria	3.338	3.323	3.273	25 Parrano	1.732	1.719	1.671
9 Castel Giorgio	2.843	2.840	2.850	26 Penna in Teverina	1.117	1.125	1.119
10 Castel Viscardo	3.034	3.034	3.038	27 Polino	438	447	453
11 Fabro	2.758	2.719	2.756	28 Porano	1.468	1.430	1.423
12 Ferentillo	2.883	2.896	2.901	29 San Gèmini	3.550	3.558	3.611
13 Ficulle	3.635	3.570	3.555	30 San Venanzo	5.197	5.061	4.929
14 Giove	1.808	1.819	1.849	31 Stroncone	4.734	4.766	4.727
15 Guardea	2.359	2.400	2.413	32 TERNI	86.224	87.673	88.751
16 Lugnano in Teverina	2.119	2.106	2.131	PROVINCIA	224.843	226.471	227.635
17 Montecastrilli	7.706	7.722	7.746				

PROVINCIA DI TORINO

1 Agliè	2.560	2.505	2.375	7 Alpette	336	328	315
2 Airasca	1.462	1.401	1.415	8 Alpignano	4.546	4.785	5.029
3 Ala di Stura	646	645	636	9 Andezeno	1.008	1.032	1.015
4 Albiano d'Ivrea	1.371	1.394	1.363	10 Andrate (*)	1.098	1.092	628
5 Alice Superiore	673	676	658	11 Angrogna	1.672	1.644	1.528
6 Almese	4.221	4.173	4.174	12 Arignano	881	845	870

COMUNI	1952	1953	1954	COMUNI	1952	1953	1954
13 Avigliana	5.353	5.501	5.633	65 Castagnole Piemonte	1.647	1.639	1.592
14 Azèglio	1.433	1.438	1.454	66 Castellamonte	8.081	7.989	8.111
15 Bàiro Torre	1.305	1.308	1.283	67 Castelnovo Nigra	1.118	1.088	1.044
16 Balangero	2.544	2.631	2.647	68 Castiglione Torinese	2.230	2.234	2.207
17 Baldissero Canavese	484	484	486	69 Cavour	5.827	5.773	5.782
18 Baldissero Torinese	1.501	1.552	1.610	70 Cercenasco	1.470	1.481	1.469
19 Balme	214	197	197	71 Cères	1.548	1.524	1.496
20 Banchette	834	833	831	72 Ceresole Reale	219	217	210
21 Barbania	1.263	1.236	1.229	73 Cesana Torinese	1.199	1.168	1.125
22 Bardonecchia	2.494	2.512	2.538	74 Chialamberto	707	691	676
23 Barone Canavese	638	615	614	75 Chianocco	1.443	1.475	1.483
24 Beinasco	2.817	2.996	3.352	76 Chiaverano	1.678	1.684	1.699
25 Bibiana	2.552	2.542	2.484	77 Chieri	15.143	15.433	15.938
26 Bòbbio Pèllice	1.075	1.067	1.068	78 Chiesanuova	374	376	373
27 Bollengo	2.010	2.020	2.048	79 Chiomonte	1.247	1.242	1.204
28 Bòrgaro Torinese	1.900	1.881	1.911	80 Chiusa di San Mi- chele	1.288	1.302	1.327
29 Borgiallo	678	668	677	81 Chivasso	12.985	13.308	13.504
30 Borgofranco d'Ivrea (*)	3.153	3.185	2.772	82 Cicònio	397	418	413
31 Borgomasino	1.358	1.328	1.310	83 Cintano	332	322	312
32 Borgone Susa	1.957	1.951	1.962	84 Cinzano	449	467	455
33 Bosconero	1.679	1.659	1.600	85 Ciriè	9.403	9.527	9.636
34 Brandizzo	3.049	3.082	3.116	86 Claviere	114	113	121
35 Bricheràsio	2.954	2.982	2.978	87 Coassolo Torinese	2.036	1.994	1.947
36 Brosso	485	502	516	88 Coazze	3.473	3.427	3.366
37 Bròzolo	737	741	745	89 Collegno	13.542	13.840	14.646
38 Bruino	1.225	1.244	1.271	90 Collettero Castelnuo- vo	738	740	719
39 Brusasco Cavagnolo	3.057	3.075	3.110	91 Collettero Giacosa (*)	681	704	692
40 Bruzolo	1.131	1.112	1.096	92 Condove	5.272	5.247	5.167
41 Buriasco	1.376	1.350	1.333	93 Còrio	3.651	3.608	3.557
42 Burolo	757	758	763	94 Cossano Canavese	782	768	772
43 Busano	830	822	839	95 Cucèglio	759	741	739
44 Bussoleno	5.399	5.431	5.456	96 Cumiana	4.766	4.795	4.754
45 Buttighiera Alta	2.265	2.261	2.267	97 Cuornè	7.599	7.630	7.744
46 Cafasse	2.681	2.667	2.654	98 Druento	2.709	2.698	2.771
47 Caluso	6.246	6.265	6.170	99 Exilles (*)	774	754	733
48 Cambiano	2.726	2.739	2.773	100 Fàvria	2.537	2.557	2.587
49 Campiglione - Fenile	1.271	1.269	1.254	101 Feletto	1.626	1.600	1.600
50 Càndia Canavese	1.297	1.295	1.316	102 Fenestrelle	1.203	1.199	1.189
51 Candiolo	1.667	1.705	1.722	103 Fiano (*)	2.367	2.353	1.218
52 Canischio	532	522	513	104 Fiorano Canavese	845	871	857
53 Cantalupa (*)	—	—	995	105 Foglizzo	2.283	2.275	2.204
54 Cantùira	704	690	667	106 Forno Canavese	3.073	3.106	3.174
55 Càprie	1.694	1.685	1.659	107 Frassinetto	1.177	1.179	1.139
56 Caravino	1.283	1.324	1.319	108 Front	1.267	1.231	1.232
57 Carema	1.156	1.127	1.120	109 Frossasco (*)	3.168	3.125	1.245
58 Carignano	7.861	7.954	7.983	110 Garzigliana	559	559	562
59 Carmagnola	13.474	13.544	13.649	111 Gàssino Torinese	5.305	5.273	5.448
60 Casalborgone	1.818	1.753	1.764	112 Germagnano	1.148	1.134	1.119
61 Cascinette d'Ivrea	1.039	1.037	1.061	113 Giaglione	809	782	781
62 Caselette	798	788	782	114 Giaveno	9.432	9.383	9.273
63 Caselle Torinese (*)	6.798	6.797	6.974				
64 Castagneto Po	1.068	1.056	1.046				

TORINO

COMUNI	1952	1953	1954	COMUNI	1952	1953	1954
115 Givoletto	587	567	558	166 Nomaglio (*)	—	—	471
116 Gravere	547	545	540	167 None	2.667	2.690	2.684
117 Groscavallo	534	520	501	168 Novalesa	684	675	663
118 Grosso	900	917	918	169 Ogliànico	1.108	1.113	1.115
119 Grugliasco	7.302	7.581	8.045	170 Orbassano	5.021	5.146	5.720
120 Inghia	469	463	445	171 Òrio Canavese	889	906	906
121 Inverso Pinasca	772	783	771	172 Osasco	723	730	740
122 Isolabella	388	379	384	173 Osasio	782	777	767
123 Issiglio	522	501	491	174 Ozegna	940	941	900
124 Ivrea	17.838	18.060	18.398	175 Palazzo Canavese	898	882	873
125 La Cassa	748	738	710	176 Pancalieri	2.003	1.996	1.941
126 La Lòggia	1.624	1.695	1.686	177 Parella	489	486	484
127 Lanzo Torinese	4.985	4.957	4.942	178 Pavarolo	441	431	422
128 Lauriano	1.336	1.357	1.374	179 Pavone Canavese	2.310	2.390	2.456
129 Lèini	3.642	3.728	3.700	180 Pecco	278	278	270
130 Lèmie	853	833	811	181 Pecetto Torinese	2.203	2.208	2.230
131 Lèssolo	1.768	1.820	1.815	182 Perosa Argentina	5.655	5.671	5.651
132 Levone	627	623	623	183 Perosa Canavese	432	436	434
133 Locana	3.604	3.561	3.465	184 Perrero	2.148	2.141	2.122
134 Lombardore	887	910	914	185 Pertùsio	739	752	712
135 Lombriasco	947	928	914	186 Pessinetto	993	979	962
136 Loranžè	723	738	744	187 Pianezza	3.565	3.567	3.562
137 Lugnacco	442	435	422	188 Pinasca	2.748	2.748	2.773
138 Luserna San Giovan- ni	6.080	6.073	6.103	189 Pinerolo	25.065	25.408	25.755
139 Lusernetta	753	739	757	190 Pino Torinese	2.722	2.740	2.832
140 Lusigliè	585	580	573	191 Piòbesi Torinese	1.907	1.891	1.928
141 Macello	1.366	1.360	1.325	192 Piossasco	3.899	3.917	3.975
142 Maglione	691	687	680	193 Piscina	1.373	1.363	1.365
143 Marentino	933	925	912	194 Piverone	1.295	1.290	1.284
144 Massello	301	304	312	195 Poirino	5.583	5.546	5.457
145 Mati	3.000	3.044	3.059	196 Pont-Canavese	5.737	5.720	5.721
146 Màttie	1.290	1.265	1.231	197 Porte	1.020	1.000	1.007
147 Mazzè	3.636	3.622	3.610	198 Prigelato	907	894	886
148 Meana di Susa	1.078	1.054	1.032	199 Prali	825	841	834
149 Mercenasco	1.388	1.372	1.372	200 Pralormo	1.321	1.285	1.298
150 Meugliano	144	150	150	201 Pramollo (*)	—	—	783
151 Mezzenile	1.507	1.490	1.483	202 Prascorsano	724	720	710
152 Mombello di Torino	400	403	404	203 Pratiglione	847	855	865
153 Mompantero	1.054	1.029	1.030	204 Quagliuzzo	345	334	336
154 Monastero di Lanzo	1.000	977	935	205 Quassolo (*)	—	—	414
155 Moncalieri	26.814	26.912	27.740	206 Quincinetto	1.125	1.106	1.122
156 Moncenisio	72	66	67	207 Reano	775	782	778
157 Montaldo Torinese	566	572	589	208 Ribordone	558	546	529
158 Montalenghe	838	821	821	209 Rivalba	823	838	792
159 Montalto Dora	1.606	1.662	1.723	210 Rivalta di Torino	2.197	2.233	2.194
160 Montanaro	4.247	4.346	4.415	211 Riva presso Chieri	2.176	2.175	2.137
161 Monte da Po	906	901	939	212 Rivara	1.823	1.859	1.874
162 Morioudo Torinese	763	743	749	213 Rivarolo Canavese	7.446	7.549	7.624
163 Nichelino	7.696	8.252	9.331	214 Rivarossa	856	875	866
164 Noasca	903	881	898	215 Rivoli	14.146	14.547	14.948
165 Nole	3.669	3.679	3.703	216 Robassomero (*)	816	936	942
				217 Rocca Canavese	1.867	1.827	1.795

COMUNI	1952	1953	1954	COMUNI	1952	1953	1954
218 Roletto (*)	—	—	814	262 Sparone	1.576	1.584	1.580
219 Romano Canavese	1.484	1.532	1.487	263 Strambinello	248	241	231
220 Ronco Canavese	1.979	1.940	1.932	264 Strambino	4.661	4.661	4.714
221 Rondissone	1.468	1.473	1.480	265 Susa	5.972	6.010	5.970
222 Rorà	423	416	398	266 Tavagnasco	865	855	855
223 Roreto Chisone	1.623	1.603	1.569	267 TORINO	731.057	753.840	783.119
224 Rosta	1.156	1.142	1.125	268 Torrazza Piemonte	1.717	1.711	1.690
225 Rubiana	1.662	1.594	1.556	269 Torre Pèlice	5.106	5.071	5.003
226 Ruèglio	1.131	1.121	1.123	270 Trana	1.591	1.559	1.524
227 Salabertano	689	689	691	271 Trausella	224	225	227
228 Salassa	1.168	1.203	1.213	272 Trave	705	707	711
229 Salerano Canavese	448	442	471	273 Traversella	843	830	824
230 Salza di Pinerolo	328	332	338	274 Trofarello	3.849	3.987	4.084
231 Samone	823	825	839	275 Ùlzio	2.031	2.030	1.999
232 San Benigno Canavese	2.684	2.683	2.771	276 Usseaux	506	501	495
233 San Carlo Canavese	1.836	1.876	1.901	277 Ussèglio	841	831	817
234 San Colombano Bel- monte	346	338	335	278 Vàie	1.217	1.227	1.236
235 San Didero	465	445	443	279 Val della Torre	1.582	1.544	1.516
236 San Francesco al Campo	2.797	2.847	2.880	280 Vallo Torinese (*)	—	—	587
237 San Germano Chiso- ne (*)	2.906	2.908	2.053	281 Valperga	2.716	2.731	2.696
238 San Gillio	712	680	695	282 Valprato Soana	635	628	602
239 San Giòrgio Canavese	2.364	2.351	2.333	283 Varisella (*)	—	—	566
240 San Giòrio di Susa	1.341	1.323	1.285	284 Vauda Canavese (*)	1.282	1.272	1.237
241 San Giusto Canavese	1.940	1.895	1.886	285 Venàlzio	990	976	965
242 San Martino Canavese	911	889	886	286 Venaria	16.698	15.729	15.529
243 San Maurizio Canavese	4.906	4.833	4.844	287 Verolengo	4.560	4.600	4.657
244 San Màuro Torinese	5.409	5.485	5.563	288 Verrua Savòia	2.023	2.021	2.010
245 San Pietro Val Lè- mina	876	863	841	289 Vestignè	1.224	1.211	1.196
246 San Ponso	293	286	300	290 Vialfrè	266	270	274
247 San Raffaele Cimena	1.546	1.488	1.456	291 Vico Canavese	1.271	1.249	1.232
248 San Sebastiano da Po	1.802	1.834	1.791	292 Vidracco	332	320	319
249 San Secondo di Pi- nerolo	3.248	3.212	3.174	293 Vigone	4.683	4.597	4.585
250 Sant'Ambrògio di To- rino	2.578	2.599	2.686	294 Villafranca Piemonte	5.681	5.575	5.365
251 Sant'Antonino di Susa	2.290	2.317	2.329	295 Villanova Canavese	938	956	956
252 Santena	4.064	4.079	4.189	296 Villarbasse	969	976	996
253 Sàuze di Cesana	237	238	231	297 Villarèggia	1.302	1.281	1.266
254 Sàuze d'Oulx	468	483	487	298 Villar Focchiardo	1.847	1.838	1.806
255 Scalenghe	2.429	2.424	2.371	299 Villar Pèlice	1.454	1.449	1.431
256 Scarmagno	616	604	604	300 Villar Perosa	2.978	3.035	3.130
257 Sciolze	915	914	894	301 Villastellone	2.528	2.577	2.594
258 Sestriere	427	425	435	302 Vinovo	3.100	3.168	3.240
259 Sèttimo Rottaro	734	719	711	303 Virle Piemonte	1.048	1.023	1.016
260 Sèttimo Torinese	11.602	11.944	12.340	304 Vische	1.795	1.795	1.778
261 Sèttimo Vittone	1.834	1.816	1.809	305 Vistròrio	545	545	538
				306 Viù	2.696	2.592	2.516
				307 Volpiano	5.193	5.154	5.158
				308 Volvera	1.821	1.836	1.792
				PROVINCIA	1452923	1478241	1513249

TRAPANI-TRENTO

COMUNI	1952	1953	1954	COMUNI	1952	1953	1954
PROVINCIA DI TRAPANI							
1 Alcamo	41.894	42.200	42.577	13 Mazara del Vallo. . .	33.726	34.171	34.680
2 Buseto Palizzolo	4.983	4.932	4.902	14 Paceco	10.586	10.688	10.822
3 Calatafimi	11.638	11.617	11.535	15 Pantelleria.	10.395	10.284	10.215
4 Campobello di Mazara	11.655	11.932	12.041	16 Partanna	13.678	13.702	13.727
5 Camporeale (*)	6.753	6.613	(*)	17 Poggioreale	3.258	3.197	3.195
6 Castellammare del Gol- fo	19.118	19.186	19.196	18 Salaparuta.	3.264	3.272	3.239
7 Castelvetrano	30.874	30.779	30.991	19 Salemi.	17.617	17.567	17.556
8 Custonaci	3.873	3.947	4.091	20 Santa Ninfa	6.839	6.669	6.666
9 Èrice (*)	22.550	22.748	22.832	21 San Vito Lo Capo (*)	3.839	3.877	3.933
10 Favignana.	6.726	6.759	6.813	22 TRAPANI.	73.130	74.137	75.044
11 Gibellina.	6.894	6.831	6.916	23 Vita.	4.830	4.579	4.458
12 Marsala	75.637	76.340	77.265	PROVINCIA (*)	423.757	426.027	422.604

PROVINCIA DI TRENTO							
1 Ala	6.762	6.820	6.879	35 Calliano	882	875	892
2 Albiano (*)	1.187	1.191	1.198	36 Campodenno (*) . . .	—	1.548	1.544
3 Aldeno	1.939	1.961	1.987	37 Canal San Bovo . . .	3.371	3.344	3.355
4 Amblar (*)	—	267	267	38 Canazei	1.519	1.550	1.558
5 Àndalo	872	887	885	39 Capriana.	815	815	815
6 Arco	10.091	10.085	10.118	40 Carano	847	840	847
7 Àvio	3.769	3.798	3.776	41 Carisolo (*)	557	574	568
8 Banco (*)	—	310	298	42 Carzano	468	468	463
9 Baselga	273	270	288	43 Casez (*).	—	309	320
10 Baselga di Pinè	3.847	3.905	3.932	44 Castelfondo	922	936	956
11 Bedollo	1.733	1.734	1.752	45 Castello	449	448	452
12 Bersone (*)	—	329	332	46 Castello di Fiemme . .	1.834	1.864	1.864
13 Besenello	1.560	1.568	1.569	47 Castello Tesino	2.382	2.384	2.391
14 Bezzecca (*)	1.459	495	488	48 Castelnuovo	1.036	1.031	1.022
15 Bieno	608	598	594	49 Cavalese	3.234	3.265	3.282
16 Blèggio Inferiore	911	917	936	50 Cavareno (*).	2.645	1.065	1.052
17 Blèggio Superiore. . . .	1.846	1.836	1.839	51 Cavedago	650	643	646
18 Bocenago	322	322	321	52 Cavèdine	2.542	2.526	2.533
19 Bolbeno (*)	335	348	343	53 Cembra (*)	2.973	1.529	1.545
20 Bondo.	593	591	603	54 Centa San Nicolò . .	802	794	784
21 Bondone (*)	—	875	875	55 Cimego	510	504	510
22 Borgo Valsugana.	4.937	4.930	4.872	56 Cimone	878	868	859
23 Bosentino	609	588	596	57 Cinte Tesino.	764	786	794
24 Breguzzo	551	552	562	58 Cis	460	454	456
25 Brentònico.	3.685	3.679	3.671	59 Civezzano	2.589	2.639	2.619
26 Brèsimò	454	456	459	60 Cles.	4.457	4.504	4.531
27 Brez	1.156	1.156	1.156	61 Cloz.	878	876	860
28 Brione.	237	242	236	62 Commezzadura.	868	889	887
29 Caderzone	554	532	541	63 Concei (*).	—	793	807
30 Cagnò.	449	439	449	64 Condino	1.212	1.211	1.226
31 Calavino (*)	—	—	1.140	65 Còredo (*).	2.014	1.235	1.238
32 Calcerànica	954	1.006	1.071	66 Croviana (*)	—	444	423
33 Càldes.	1.624	1.621	1.631	67 Cùnevo	557	556	565
34 Caldonazzo.	2.167	2.168	2.200	68 Daiano	596	603	599

(a) Il comune è passato a far parte della provincia di Palermo.

COMUNI				COMUNI			
	1952	1953	1954		1952	1953	1954
69 Dambel	599	596	588	121 Nanno	737	760	757
70 Daone (*)	—	684	691	122 Nave San Rocco	759	772	790
71 Darè	197	211	210	123 Nomi	1.200	1.224	1.219
72 Denno (*)	2.714	1.164	1.177	124 Novaledo	901	905	899
73 Dimaro (*)	1.783	784	814	125 Ossana (*).	1.897	1.913	880
74 Don (*)	—	257	253	126 Padergnone (*).	—	556	555
75 Drena	535	549	537	127 Palù	338	350	342
76 Dro	2.717	2.742	2.763	128 Panchià	550	553	553
77 Faedo (*)	—	643	641	129 Pannone	1.954	1.963	1.988
78 Fai della Paganella (*)	959	932	926	130 Pèio	2.159	2.186	2.175
79 Faver (*)	—	882	911	131 Pellizzano (*)	—	—	1.060
80 Fivè (*)	1.252	1.261	1.270	132 Pelugo	337	330	333
81 Fiera di Primiero	615	620	630	133 Pèrgine Valsugana	11.593	11.705	11.712
82 Fierozzo	598	602	585	134 Pieve di Bono (*)	3.138	1.330	1.352
83 Flavon	508	515	525	135 Pieve di Ledro (*)	—	207	203
84 Folgaria	3.921	3.938	3.915	136 Pieve Tesino	1.238	1.253	1.242
85 Fondo	1.816	1.811	1.789	137 Pinzolo (*).	2.085	2.112	2.139
86 Fornace	858	867	863	138 Pomarolo	1.592	1.591	1.603
87 Frassilongo	629	623	614	139 Pozza (*)	—	1.248	1.245
88 Garniga	443	442	440	140 Praso (*)	—	517	513
89 Giovo	2.369	2.381	2.362	141 Predazzo	3.468	3.528	3.578
90 Giustino (*)	472	494	492	142 Preore (*)	—	298	296
91 Gràuno (*).	—	279	276	143 Prezzo (*)	—	309	309
92 Grigno	3.821	3.832	3.862	144 Rabbi	2.313	2.300	2.317
93 Grùmes (*)	1.245	591	582	145 Ràgoli (*)	1.345	712	724
94 Imer	1.196	1.200	1.222	146 Revò	1.478	1.496	1.515
95 Isera	1.869	1.880	1.885	147 Riva	11.888	11.975	11.984
96 Ivano-Fracena	353	356	365	148 Romallo	727	735	748
97 Lasino (*)	—	—	1.224	149 Romeno (*)	1.833	1.324	1.339
98 Lavarone	1.471	1.479	1.487	150 Roncegno	3.096	3.092	3.077
99 Lavis	4.253	4.271	4.369	151 Ronchi	514	512	519
100 Lèvicò	5.623	5.631	5.684	152 Roncone	1.686	1.681	1.728
101 Lisignago (*)	—	556	558	153 Ronzone (*)	—	408	404
102 Livo	1.127	1.122	1.130	154 Roverè della Luna	1.504	1.486	1.478
103 Lomaso (*)	1.652	1.622	1.652	155 Rovereto	22.738	22.997	23.025
104 Lona-Lasès (*).	711	727	730	156 Ruffrè (*)	—	633	636
105 Luserna	645	638	642	157 Rumò	1.158	1.170	1.187
106 Madruzzo (*).	2.343	2.331	—	158 Sagron Mis	392	393	388
107 Malè (*).	2.946	1.865	1.880	159 Samone	565	555	563
108 Malosco	349	344	336	160 San Lorenzo in Ba- nale	1.858	1.847	1.863
109 Massimeno (*)	132	133	136	161 San Michele all'Àdi- ge (*).	1.985	1.360	1.357
110 Mazzin (*).	—	364	368	162 Sant'Orsola	941	948	965
111 Mezzana	1.075	1.080	1.081	163 Sanzeno (*)	866	245	266
112 Mezzano	1.536	1.539	1.551	164 Sarnònico (*)	—	505	501
113 Mezzocorona	3.556	3.559	3.588	165 Scurelle	1.094	1.106	1.127
114 Mezzolombardo	4.826	4.870	4.876	166 Segonzano	1.835	1.859	1.844
115 Moena	2.279	2.298	2.372	167 Sfruz (*)	—	378	382
116 Molina di Ledro	1.801	1.797	1.799	168 Siror	1.205	1.188	1.193
117 Molveno	851	858	874	169 Smarano (*)	—	396	382
118 Monclàsico (*).	—	954	928	170 Soraga (*).	—	430	430
119 Montagne (*)	—	342	388				
120 Mori	6.192	6.213	6.249				

TRENTO-TREVISO

COMUNI	1952	1953	1954	COMUNI	1952	1953	1954
171 Sover	1.359	1.348	1.342	197 Trambilleno	1.586	1.587	1.584
172 Spera	516	524	527	198 Transacqua	1.600	1.601	1.618
173 Spiazzo	988	982	955	199 TRENTO	63.406	64.522	64.805
174 Spormaggiore	1.293	1.269	1.217	200 Tres.	634	629	638
175 Sporminore	876	885	894	201 Tuenno	2.240	2.240	2.256
176 Stènico	1.523	1.517	1.496	202 Valda (*)	—	381	382
177 Storo (*)	4.005	3.166	3.206	203 Valfioriana.	1.021	1.018	1.021
178 Strembo	404	412	400	204 Vallarsa	2.544	2.544	2.494
179 Strigno	1.480	1.460	1.456	205 Varena	835	832	849
180 Tàio	2.339	2.391	2.423	206 Vattaro	584	594	592
181 Tassullo	1.902	1.901	1.896	207 Vermiglio	1.993	2.040	2.058
182 Telve	1.627	1.618	1.611	208 Vervò	649	631	632
183 Telve di Sopra.	648	658	662	209 Vezzano (*)	2.623	2.026	2.039
184 Tenna.	678	683	682	210 Vigo di Fassa (*)	2.780	730	738
185 Tenno.	1.722	1.734	1.739	211 Vigolo Baselga.	355	361	372
186 Terlago	1.283	1.291	1.311	212 Vigolo Vattaro.	1.338	1.338	1.354
187 Terragnolo.	2.061	2.042	2.036	213 Vigo Rendena	333	341	345
188 Tèrres.	394	397	401	214 Villa Agnedo.	808	806	789
189 Terzolas (*)	—	650	663	215 Villa Lagarina	3.366	3.335	3.335
190 Tèsero.	2.292	2.306	2.330	216 Villa Rendena	809	809	793
191 Tiarno di Sopra	748	757	767	217 Volano	1.962	1.959	1.974
192 Tiarno di Sotto	776	783	785	218 Zambana	699	706	712
193 Tione di Trento (*).	2.651	2.674	2.681	219 Ziano	1.141	1.135	1.127
194 Ton.	1.484	1.497	1.503	220 Zuolo (*)	440	436	428
195 Tonadico	1.066	1.079	1.110.				
196 Torcegno	748	760	769				
				PROVINCIA	397.608	400.101	401.699

PROVINCIA DI TREVISO

1 Altivole	4.821	4.752	4.743	24 Crespano del Grappa	3.568	3.539	3.532
2 Arcade	5.764	5.746	5.776	25 Crocetta del Montello	5.952	6.007	6.034
3 Àsolo	7.120	7.109	7.028	26 Farra di Soligo.	6.761	6.933	6.888
4 Borso del Grappa	3.814	3.805	3.819	27 Follina	3.324	3.292	3.257
5 Breda di Piave.	6.137	6.214	6.277	28 Fontanelle.	6.133	6.038	5.972
6 Caerano di San Marco	4.156	4.240	4.250	29 Fonte	3.576	3.548	3.578
7 Cappella Maggiore	3.209	3.233	3.252	30 Fregona	3.759	3.786	3.826
8 Carbonera	5.851	5.906	5.963	31 Gaiarine.	6.239	6.213	6.196
9 Casale sul Sile	5.834	5.892	5.890	32 Gòdega di Sant'Urbano	5.035	5.074	5.072
10 Casier.	3.186	3.172	3.190	33 Gorgo al Monticano	4.796	4.569	4.451
11 Castelcuoco	1.580	1.556	1.541	34 Istrana	5.355	5.294	5.287
12 Castelfranco Vèneto	20.121	20.102	20.068	35 Lòria	6.583	6.577	6.616
13 Castello di Gòdego	4.823	4.774	4.701	36 Mansuè	4.637	4.474	4.296
14 Cavaso del Tomba	3.086	2.872	2.879	37 Mareno di Piave	5.884	5.923	5.951
15 Cessalto	5.557	5.368	5.185	38 Maser	4.634	4.621	4.643
16 Chiarano.	4.548	4.448	4.291	39 Maserada sul Piave	5.286	5.298	5.301
17 Cimadolmo.	3.092	3.093	3.079	40 Meduna di Livenza	3.003	2.990	2.962
18 Cison di Valmarino.	3.108	2.951	2.890	41 Miane.	3.918	3.911	3.900
19 Codognè.	4.899	4.929	4.777	42 Mogliano Vèneto	15.792	16.053	16.117
20 Colle Umberto	3.579	3.569	3.599	43 Monastier di Treviso	4.076	4.001	3.967
21 Conegliano.	18.761	19.028	19.199	44 Monfumo	1.670	1.656	1.660
22 Cordignano	5.948	5.936	5.873	45 Montebelluna.	17.211	17.253	17.376
23 Cornuda.	3.672	3.798	3.872	46 Morgano.	3.150	3.140	3.194

TREVISO—TRIESTE—UDINE

COMUNI	1952	1953	1954	COMUNI	1952	1953	1954
47 Moriago	2.281	2.272	2.278	73 San Polo di Piave . .	4.622	4.604	4.467
48 Motta di Livenza. . .	8.717	8.523	8.405	74 Santa Lucia di Piave	4.106	4.133	4.232
49 Nervesa della Battaglia	6.965	7.022	7.035	75 San Vendemiano . . .	5.061	5.076	5.147
50 Oderzo	12.729	12.665	12.706	76 San Zenone degli Ezze-			
51 Ormelle	3.923	3.879	3.841	lini	4.564	4.540	4.489
52 Orsago	2.592	2.651	2.695	77 Sarmede.	3.872	3.847	3.852
53 Paderno del Grappa .	1.810	1.787	1.766	78 Segusino.	1.936	1.945	1.960
54 Paese	9.376	9.474	9.665	79 Sernaglia della Battà-			
55 Pederobba.	6.018	6.024	6.033	glia	4.664	4.699	4.762
56 Pieve di Soligo. . . .	6.032	6.009	6.074	80 Silea	5.226	5.244	5.254
57 Ponte di Piave. . . .	7.016	6.855	6.753	81 Spresiano.	6.914	7.021	7.036
58 Ponzano Veneto . . .	4.341	4.374	4.461	82 Susegana	7.002	6.940	6.913
59 Portobuffolè	881	892	876	83 Tarzo	4.680	4.662	4.643
60 Possagno	2.013	1.990	1.967	84 Trevignano	5.942	5.966	5.758
61 Povegliano.	3.097	3.099	3.127	85 TREVISO.	64.759	65.505	67.261
62 Preganziol	6.258	6.285	6.359	86 Valdobbiadene	10.943	10.898	10.908
63 Quinto di Treviso . .	5.327	5.353	5.399	87 Vazzola	6.170	6.138	6.132
64 Refrontolo	2.055	2.018	1.978	88 Vedelago	11.549	11.595	11.546
65 Resana	5.895	5.790	5.706	89 Vidor	2.679	2.712	2.683
66 Revine Lago.	2.254	2.279	2.297	90 Villorba	10.122	10.306	10.473
67 Riese Pio X (*) . . .	6.747	6.821	6.867	91 Vittorio Veneto	24.803	25.052	25.414
68 Roncade.	11.591	11.531	11.441	92 Volpago del Montello .	8.016	8.068	8.137
69 Salgareda	5.985	5.739	5.634	93 Zenson di Piave	2.378	2.323	2.214
70 San Biagio di Callalta	10.256	10.184	10.129	94 Zero Branco	7.025	7.104	7.047
71 San Fior	4.636	4.710	4.764				
72 San Pietro di Feletto	3.963	3.967	3.964	PROVINCIA	612.799	613.254	614.766

TRIESTE (TERRITORIO DI)

1 Duino Aurisina. . . .	5.171	5.203	5.223	5 Sgònico	1.353	1.344	1.345
2 Monrupino.	573	568	575	6 TRIESTE	272.675	272.445	270.919
3 Muggia	12.690	12.900	13.014				
4 San Dorligo della Valle	4.845	4.868	4.879	PROVINCIA	297.307	297.328	295.955

PROVINCIA DI UDINE

1 Aiello del Friuli . . .	2.471	2.494	2.459	17 Bicinicco	2.052	2.061	1.993
2 Amaro	1.191	1.163	1.145	18 Bordano.	1.469	1.487	1.486
3 Ampezzo	2.487	2.424	2.441	19 Brugnera	5.552	5.542	5.500
4 Andriès	1.111	1.082	1.060	20 Buddia	2.644	2.655	2.672
5 Aquilèia.	3.660	3.653	3.635	21 Buia	8.348	8.397	8.447
6 Arba	1.711	1.557	1.504	22 Bùtrio	2.587	2.560	2.565
7 Arta	3.451	3.425	3.418	23 Camino al Tagliamento	2.507	2.507	2.521
8 Artegna	4.066	4.068	4.076	24 Campofòrmido	4.128	4.121	4.094
9 Arzene	2.078	2.093	2.124	25 Campolongo al Torre .	1.065	1.054	1.042
10 Àttimis (*)	3.264	3.092	3.052	26 Càneva	7.221	7.279	7.280
11 Aviano (*).	8.156	9.016	8.963	27 Carlino	2.413	2.432	2.465
12 Azzano Dècimo	9.645	9.536	9.614	28 Casarsa della Delizia .	6.178	6.253	6.263
13 Bagnària Arsa	3.326	3.328	3.289	29 Cassacco.	2.914	2.880	2.882
14 Bàrcis.	1.045	1.052	1.014	30 Castelnovo del Friuli	2.476	2.429	2.405
15 Basiliano	6.109	6.173	6.062	31 Castions di Strada . .	4.160	4.183	4.222
16 Bertiole	3.536	3.523	3.417	32 Cavasso Nuovo.	2.368	2.316	2.274

UDINE

COMUNI	1952	1953	1954	COMUNI	1952	1953	1954
33 Cavazzo Carnico . . .	1.601	1.617	1.678	84 Moggio Udinese . . .	3.852	3.777	3.770
34 Cervicento	1.215	1.221	1.229	85 Moimacco	1.208	1.170	1.172
35 Cervignano del Friuli	8.222	8.450	8.515	86 Montenars	1.446	1.451	1.449
36 Chions	4.755	4.686	4.709	87 Montereale Cellina (*)	5.731	5.096	5.170
37 Chiòpris-Viscone . . .	837	819	832	88 Morsano al Tagliamen-			
38 Chiusaforte	2.183	2.155	2.084	to	4.242	4.110	4.012
39 Cimolais	1.093	1.065	1.067	89 Mortegliano	5.260	5.297	5.281
40 Cividale del Friuli . .	11.485	11.424	11.310	90 Moruzzo	2.282	2.277	2.231
41 Clàut	2.392	2.408	2.444	91 Muzzana del Turgna-			
42 Clauzetto	1.803	1.779	1.734	no	2.648	2.689	2.740
43 Codròipo	13.098	13.240	13.187	92 Nimis	4.410	4.408	4.401
44 Colloredo di Monte Al-				93 Osoppo	2.899	2.997	3.000
bano	2.847	2.818	2.848	94 Ovaro	3.986	4.027	4.015
45 Comeglians	1.821	1.841	1.820	95 Pagnacco	3.132	3.081	3.094
46 Cordenons	9.255	9.310	9.287	96 Palazzolo dello Stella.	4.154	4.153	4.116
47 Cordovado	2.707	2.665	2.644	97 Palmanova	5.944	5.948	6.008
48 Corno di Rosazzo . . .	2.117	2.077	2.085	98 Paluzza	4.293	4.256	4.250
49 Coseano	2.854	2.945	2.875	99 Pasian di Prato	5.020	5.103	5.175
50 Dignano	3.444	3.413	3.393	100 Pasiano di Pordenone	8.303	8.418	8.312
51 Dogna	972	951	936	101 Paularo	4.330	4.350	4.380
52 Drénchia	1.350	1.336	1.334	102 Pavia di Udine	5.048	5.044	5.061
53 Enemonzo	1.836	1.796	1.793	103 Pinzano al Tagliamen-			
54 Erto e Casso	2.179	2.163	2.135	to	2.682	2.682	2.705
55 Faedis (*)	4.603	4.692	4.690	104 Pocènia	3.194	3.219	3.229
56 Fagagna	6.211	6.249	6.243	105 Polcenigo	4.428	4.514	4.571
57 Fanna	2.442	2.173	1.864	106 Pontebba	3.959	3.965	3.952
58 Fiume Veneto	7.211	7.308	7.388	107 Porcia	6.936	6.973	7.044
59 Fiumicello	4.479	4.485	4.496	108 Pordenone	27.705	28.139	28.833
60 Flaibano	2.001	2.013	1.995	109 Porpetto	3.071	3.043	3.048
61 Fontanafredda	6.654	6.744	6.809	110 Povoletto	4.808	4.800	4.768
62 Forgària nel Friuli . .	3.211	3.220	3.086	111 Pozzuolo del Friuli . .	6.172	6.129	6.172
63 Forni Avoltri	1.517	1.528	1.525	112 Pradamano	2.234	2.228	2.226
64 Forni di Sopra	2.060	2.042	2.045	113 Prata di Pordenone . .	5.115	5.107	5.098
65 Forni di Sotto	1.594	1.586	1.573	114 Prato Carnico	2.528	2.436	2.391
66 Frisanco	1.558	1.524	1.512	115 Pravisdòmini	3.213	3.172	3.069
67 Gemona del Friuli . . .	12.903	12.521	12.556	116 Precenico	2.594	2.549	2.428
68 Gonars	4.661	4.689	4.672	117 Premariacco	3.637	3.626	3.577
69 Grimacco	1.742	1.752	1.753	118 Preone	638	639	638
70 Latisana	11.259	11.470	11.535	119 Prepotto	2.000	1.991	1.998
71 Lauco	2.540	2.509	2.469	120 Pùlfero	3.636	3.629	3.635
72 Lestizza	4.766	4.720	4.703	121 Ragogna	3.959	3.942	3.966
73 Ligosullo	432	431	423	122 Ravaseletto	1.508	1.498	1.493
74 Lusèvera	2.231	2.218	2.221	123 Raveo	733	739	745
75 Magnano in Riviera . .	2.659	2.644	2.674	124 Reana del Roiale . . .	4.983	4.931	4.965
76 Majano	6.226	6.189	6.157	125 Remanzacco	3.773	3.751	3.757
77 Malborghetto-Valbruna	1.529	1.516	1.528	126 Rèsia	3.347	3.332	3.298
78 Maniago	7.856	7.610	7.697	127 Resiutta	772	762	723
79 Manzano	4.708	4.851	4.915	128 Rigolato	2.086	2.127	2.138
80 Marano Lagunare	2.563	2.578	2.601	129 Rive d'Arcano	3.022	3.012	3.010
81 Martignacco	5.173	5.107	5.134	130 Rivignano	4.398	4.402	4.416
82 Meduno	2.744	2.720	2.711	131 Rònchis	2.720	2.686	2.676
83 Mereto di Tomba	3.626	3.613	3.656	132 Roveredo in Piano . . .	1.570	1.625	1.608

COMUNI	1952	1953	1954	COMUNI	1952	1953	1954
133 Ruda	3.584	3.554	3.519	159 Tarcento	11.714	11.740	11.686
134 Sacile	11.885	12.006	12.217	160 Tarvisio	6.740	6.793	6.772
135 San Daniele del Friuli	7.262	7.154	7.095	161 Tavagnacco	6.428	6.476	6.518
136 San Giòrgio della Ri-				162 Teor	3.240	3.214	3.174
chinvelda	5.311	5.331	5.414	163 Terzo d'Aquileia	2.876	2.857	2.730
137 San Giòrgio di Nogaro	7.539	7.579	7.695	164 Tolmezzo	8.484	8.656	8.911
138 San Giovanni al Nati-				165 Torreano	3.334	3.330	3.336
sone	3.752	3.742	3.718	166 Torviscosa	4.258	4.311	4.300
139 San Leonardo	2.296	2.313	2.268	167 Tramonti di Sopra	1.579	1.539	1.525
140 San Martino al Taglia-				168 Tramonti di Sotto	1.961	1.903	1.860
mento	1.956	1.942	1.980	169 Trasàghis	4.100	4.079	4.094
141 San Pietro al Nati-				170 Travèsio	2.364	2.327	2.353
sone	3.085	3.026	2.995	171 Treppo Carnico	1.420	1.430	1.426
142 San Quirino	3.048	3.099	3.118	172 Treppo Grande	2.767	2.744	2.705
143 Santa Maria la Longa	2.417	2.322	2.296	173 Tricèsimo	6.053	6.106	6.139
144 San Vito al Tagliamento	11.995	12.067	12.124	174 Trivignano Udinese	2.276	2.279	2.222
145 San Vito al Torre	1.736	1.724	1.707	175 UDINE	74.361	75.396	76.413
146 San Vito di Fagagna	1.881	1.875	1.875	176 Valvasone	2.713	2.736	2.731
147 Sauris	877	870	859	177 Varmo	4.926	4.879	4.838
148 Savogna	2.055	2.075	1.947	178 Venzone	3.608	3.544	3.553
149 Sedegliano	5.598	5.543	5.548	179 Verzègnis	1.789	1.781	1.731
150 Sequals	2.413	2.411	2.432	180 Villa Santina	2.027	2.066	2.073
151 Sesto al Règhena	6.963	7.043	7.035	181 Villa Vicentina	1.482	1.501	1.471
152 Socchieve	2.210	2.213	2.201	182 Visco	956	929	928
153 Spilimbergo	10.522	10.699	10.891	183 Vito d'Àsio	2.959	2.844	2.715
154 Stregna	1.938	1.950	1.926	184 Vivaro	1.767	1.756	1.777
155 Sùtrio	1.768	1.772	1.804	185 Zòppola	6.819	6.536	6.327
156 Taipana	2.801	2.775	2.760	186 Zùglio	895	893	889
157 Talmassons	4.840	4.808	4.883				
158 Tapogliano	629	613	594	PROVINCIA	800.480	801.167	801.875

PROVINCIA DI VARESE

1 Agra	330	318	323	18 Brinzio	519	509	515
2 Albizzate	2.680	2.773	2.862	19 Brissago - Valtravà-			
3 Angera	4.798	4.804	4.869	glia (*)	1.245	630	641
4 Arcisate	3.975	4.111	4.292	20 Brusimpiano	676	671	668
5 Arsago Sèprio	1.925	1.950	2.047	21 Busto Arsizio	53.203	53.932	54.852
6 Azzate	3.600	3.692	3.792	22 Cadegliano-Viconago	1.300	1.272	1.270
7 Bardello	693	707	703	23 Cadrezzate	897	924	936
8 Bèdero Valcùvia	407	403	398	24 Cairate (*).	4.691	4.790	4.928
9 Besnate	2.736	2.835	2.961	25 Cantello	3.060	3.118	3.099
10 Besozzo	5.628	5.695	5.811	26 Caravate	1.503	1.559	1.658
11 Biandronno	1.281	1.307	1.377	27 Cardano al Campo	4.350	4.489	4.653
12 Bisùschio	1.755	1.861	1.896	28 Carnago	2.807	2.891	2.971
13 Bòdio Lomnago	828	822	805	29 Caronno Pertusella	6.648	6.689	6.785
14 Brèbbia	1.963	1.985	2.000	30 Caronno Varesino	2.438	2.513	2.610
15 Bregano	379	387	391	31 Casale Litta	2.280	2.315	2.324
16 Brenta (*).	—	849	913	32 Casalzuigno	915	899	926
17 Brezzo di Bèdero (*).	—	727	728	33 Casciago	1.771	1.780	1.846

VARESE

COMUNI	1952	1953	1954	COMUNI	1952	1953	1954
34 Casorate Sempione . . .	3.177	3.267	3.327	84 Maccagno (*)	2.265	2.300	2.329
35 Cassano Magnago	9.336	9.687	10.109	85 Malgesso	615	618	631
36 Cassano Valcuvia	503	497	504	86 Malnate	7.558	7.674	7.741
37 Castellanza	10.304	10.378	10.591	87 Marnate	3.081	3.115	3.238
38 Castello Cabiaglio	439	457	458	88 Marzio	271	272	279
39 Castelseprio	787	778	789	89 Masciago Primo	168	158	153
40 Castelveccana	1.937	1.914	1.951	90 Mercallo	942	964	982
41 Castiglione Olona	3.735	3.746	3.851	91 Mesenzana (*)	—	597	604
42 Castronno	2.107	2.155	2.187	92 Montegrino - Valtra-			
43 Cavària con Premez-				vàglia	1.462	1.489	1.514
zo	2.427	2.628	2.745	93 Monvalle	936	963	993
44 Cazzago Bràbbia	645	652	645	94 Morazzone	2.199	2.195	2.301
45 Cislago	4.976	5.051	5.161	95 Mornago	2.219	2.207	2.301
46 Cittiglio (*)	2.952	2.157	2.182	96 Oggiona con Santo Stè-			
47 Clivio (*)	—	929	928	fano	1.659	1.688	1.746
48 Còcquio-Trevisago	2.917	2.977	2.980	97 Olgiate Olona	5.125	5.149	5.253
49 Comàbbio	588	592	612	98 Origgio	4.020	4.053	4.123
50 Comèrio	3.366	3.387	3.390	99 Orino-Azzio	890	888	894
51 Cremenaga	359	362	351	100 Osmate Lentate	333	332	351
52 Cròsio della Valle	301	292	285	101 Pino sulla sponda del			
53 Cuasso al Monte	2.032	2.013	2.088	Lago Maggiore	270	269	253
54 Cunardo	1.325	1.340	1.386	102 Porto Cerèsio	2.530	2.565	2.622
55 Curiglia con Montevia-				103 Porto Valtravàglia	2.030	2.045	2.059
sco	595	587	574	104 Ràncio Valcuvia	576	600	598
56 Cùvio (*)	2.487	2.503	2.361	105 Sàltrio (*)	—	931	998
57 Davèrio	1.051	1.075	1.104	106 Samarate	7.287	7.510	7.670
58 Dumenza	1.332	1.316	1.297	107 Saronno	21.551	21.704	21.971
59 Duno (*)	—	—	158	108 Sesto Calende	7.176	7.194	7.273
60 Fagnano Olona (*)	6.383	6.494	6.658	109 Solbiate Arno e Mon-			
61 Ferno	2.742	2.824	2.910	te	2.057	2.125	2.166
62 Ferrera di Varese	546	552	553	110 Solbiate Olona	2.785	2.859	2.883
63 Gallarate	29.901	30.139	30.553	111 Somma Lombardo	10.660	10.843	11.233
64 Galliate Lombardo	435	419	430	112 Sumirago	3.007	3.025	3.134
65 Gavirate	5.184	5.376	5.536	113 Taino	2.078	2.132	2.164
66 Gazzada Schianno	3.184	3.213	3.362	114 Ternate	1.175	1.216	1.241
67 Gemònio	1.724	1.697	1.690	115 Tradate	10.851	11.056	11.309
68 Gerenzano	4.888	4.905	4.958	116 Travedona-Monate	2.009	2.026	2.046
69 Germignaga	2.767	2.784	2.804	117 Tronzano Lago Mag-			
70 Golasecca	2.023	2.024	2.055	giore	278	276	267
71 Gorla Maggiore	2.769	2.802	2.860	118 Uboldo	4.533	4.594	4.658
72 Gorla Minore	4.772	4.774	4.864	119 Valganna	1.086	1.074	1.090
73 Gornate-Olona	1.240	1.245	1.352	120 Val Marchirolo	1.953	1.931	1.908
74 Induno Olona	4.428	4.401	4.538	121 Varano Borghi	1.711	1.734	1.790
75 Ispra	2.277	2.275	2.281	122 VARESE	53.868	55.342	56.519
76 Jerago con Orago	2.757	2.804	2.849	123 Vedano Olona	3.859	3.963	4.020
77 Lavena-Ponte Tresa	1.355	1.374	1.425	124 Veddasca	1.176	1.170	1.148
78 Laveno-Mombello	6.913	6.990	7.086	125 Venegono	5.642	5.727	5.817
79 Leggiuno-Sangiano	3.054	3.107	3.162	126 Vergiate	5.230	5.307	5.392
80 Lonate Ceppino	2.027	2.033	2.082	127 Viggìù (*)	4.859	3.152	3.097
81 Lonate Pozzolo	6.605	6.748	6.867	128 Vizzola Ticino	547	551	569
82 Lozza	660	668	709				
83 Luino (*)	11.071	10.340	10.342	PROVINCIA	485.191	492.568	502.118

COMUNI	1952	1953	1954	COMUNI	1952	1953	1954
PROVINCIA DI VENEZIA							
1 Annone Veneto . . .	4.682	4.612	4.465	24 Mirano	17.990	18.149	18.186
2 Campagna Lùpia . . .	4.967	4.955	4.858	25 Musile di Piave . . .	8.093	7.958	7.754
3 Camponlongo Maggiore	8.250	8.205	8.153	26 Noale	8.562	8.643	8.591
4 Camponogara	7.242	7.198	7.193	27 Noventa di Piave . .	6.228	6.214	6.105
5 Càorle	12.966	12.759	12.755	28 Pianiga	6.347	6.307	6.358
6 Cavàrzere	28.289	27.854	27.142	29 Portogruaro	22.220	22.291	22.277
7 Ceggia	5.326	5.316	5.242	30 Pramaggiore	3.869	3.797	3.701
8 Chioggia	49.803	49.699	49.585	31 Quarto d'Altino . . .	4.071	4.034	4.021
9 Cinto Caomaggiore . .	3.225	3.212	3.289	32 Salzano	6.264	6.256	6.268
10 Cona	7.141	6.941	6.607	33 San Donà di Piave . .	25.449	25.575	25.525
11 Concordia Sagittaria .	8.469	8.543	8.546	34 San Michele al Taglia-			
12 Dolo	10.786	10.893	10.994	mento	12.544	12.363	12.280
13 Eraclea	12.583	12.231	12.026	35 Santa Maria di Sala . .	8.600	8.516	8.469
14 Fiesso d'Artico	3.940	3.945	3.963	36 Santo Stino di Livenza	12.482	12.513	12.263
15 Fossalta di Piave . . .	3.884	3.865	3.878	37 Scorzè	10.135	10.172	10.101
16 Fossalta di Portogruaro	6.118	6.166	6.137	38 Spinea	6.341	6.496	6.845
17 Fossò	4.268	4.276	4.290	39 Stra	4.862	4.914	4.892
18 Gruaro	3.100	3.085	3.002	40 Tèglio Veneto	2.503	2.509	2.503
19 Ièsolo	14.598	14.549	14.510	41 Torre di Mosto	6.497	6.194	6.012
20 Marcon	4.297	4.299	4.310	42 VENEZIA	320.321	323.771	327.743
21 Martellago	8.157	8.220	8.344	43 Vigonovo	5.887	5.905	5.946
22 Mèolo	5.290	5.274	5.133				
23 Mira	25.958	26.098	26.196	PROVINCIA	742.604	744.772	746.458

PROVINCIA DI VERCELLI

1 Ailoche	473	468	479	28 Caprile	357	361	385
2 Alagna Valsèsa	467	473	468	29 Caròforo	115	111	105
3 Albano Vercellese . . .	678	678	647	30 Caresana	2.377	2.319	2.279
4 Alice Castello	2.196	2.203	2.203	31 Caresanablot	347	331	325
5 Andorno Micca	6.607	6.682	6.688	32 Carisio	1.580	1.529	1.540
6 Arbòrio	1.409	1.393	1.390	33 Casanova Elvo	770	774	773
7 Asigliano Vercellese . .	2.377	2.360	2.376	34 Casapinta	860	890	901
8 Balmuccia	200	204	210	35 Cascine San Giacomo .	670	665	659
9 Balocco	961	937	922	36 Castelletto Cervo . . .	954	1.004	1.012
10 Benna	819	829	831	37 Cavaglia	2.904	2.945	3.027
11 Bianzè	3.031	3.039	3.032	38 Cèllo	1.421	1.405	1.406
12 Biella	43.041	43.504	43.995	39 Cerreto Castello	274	282	287
13 Bioglio	1.657	1.731	1.758	40 Cerrione	1.860	1.957	2.034
14 Boccioleto	681	701	707	41 Cervatto	175	176	180
15 Borgo d'Ale	3.198	3.203	3.193	42 Cigliano	4.339	4.339	4.377
16 Borgosèsa	11.709	11.867	12.178	43 Civiasco	347	339	334
17 Borgo Vercelli	2.486	2.508	2.515	44 Còggiola	4.004	4.011	4.056
18 Borriana	893	916	933	45 Collobiano	313	298	264
19 Brèia	416	436	436	46 Cossato	9.333	9.671	10.030
20 Brusnengo	1.793	1.861	1.914	47 Costanzana	1.858	1.825	1.805
21 Buronzo	1.519	1.542	1.520	48 Cravagliana	812	781	755
22 Callabiana	371	381	383	49 Crescentino	5.421	5.390	5.369
23 Camandona	922	953	949	50 Crevacuore	2.240	2.229	2.225
24 Camburzano	1.057	1.091	1.084	51 Crosa	609	597	587
25 Campertogno	424	433	425	52 Crova	1.175	1.170	1.153
26 Campiglia Cervo	487	496	499	53 Curino	1.092	1.086	1.047
27 Candelo	4.807	4.939	5.211	54 Desana	1.530	1.541	1.518

VERCELLI

COMUNI	1952	1953	1954	COMUNI	1952	1953	1954
55 Donato	1.063	1.052	1.053	107 Quinto Vercellese. . .	702	675	691
56 Dorzano	441	446	449	108 Quittengo	667	656	628
57 Fobello	626	603	589	109 Rassa	234	235	231
58 Fontanetto da Po . . .	2.038	2.026	2.022	110 Rima San Giuseppe . .	151	144	142
59 Formigliana	569	596	585	111 Rimasco.	291	294	300
60 Gaglianico	1.980	1.989	2.112	112 Rimella	539	525	517
61 Gattinara	6.380	6.433	6.671	113 Riva Valdobbìa	420	431	420
62 Ghislarengo	967	962	940	114 Rive	971	955	942
63 Giffenga.	154	158	165	115 Roà시오	2.834	2.886	3.004
64 Gràglia	2.042	2.036	2.127	116 Ronco Biellese	1.799	1.837	1.854
65 Grèggio	695	695	685	117 Ronsecco	1.686	1.664	1.650
66 Guardabosone	490	523	528	118 Ròppolo.	826	817	796
67 Lamporo.	829	834	826	119 Rosazza	355	333	329
68 Lenta	1.154	1.188	1.248	120 Rossa	329	314	317
69 Lessona	2.499	2.515	2.573	121 Rovasenda.	1.111	1.133	1.154
70 Lignana	1.314	1.250	1.295	122 Sàbbia.	291	287	281
71 Livorno Ferràris	4.426	4.378	4.337	123 Sagliano Micca.	2.577	2.541	2.567
72 Lòzzolo	923	927	930	124 Sala Biellese.	697	687	729
73 Magnano.	720	712	708	125 Salasco	591	594	642
74 Massazza	503	507	493	126 Sali Vercellese	480	475	462
75 Masserano	3.206	3.255	3.262	127 Salùggia.	3.747	3.793	3.755
76 Mezzana Mortigliengo.	1.361	1.404	1.412	128 Salussola.	2.696	2.770	2.802
77 Mòllia.	254	263	253	129 Sandigliano	1.771	1.793	1.877
78 Moncrivello	1.918	1.882	1.831	130 San Germano Vercel- lese	3.339	3.306	3.337
79 Mongrando.	3.770	3.851	4.134	131 San Pàolo Cervo	457	430	436
80 Mosso Santa Maria. . . .	2.499	2.536	2.576	132 Santhià	7.196	7.265	7.269
81 Motta dei Conti	1.497	1.521	1.514	133 Scopa	509	503	497
82 Mottalciata	1.489	1.531	1.555	134 Scopello	479	462	449
83 Muzzano.	716	708	696	135 Selve Marcone	199	205	208
84 Netro	1.681	1.672	1.665	136 Serravalle Sèsia	4.529	4.509	4.542
85 Occhieppo Inferiore. . . .	3.259	3.318	3.382	137 Soprana	1.283	1.370	1.371
86 Occhieppo Superiore . . .	1.967	1.996	2.119	138 Sordèvolo	1.761	1.788	1.762
87 Olcenengo	1.205	1.217	1.190	139 Sostegno.	945	949	951
88 Oldenico.	516	526	522	140 Strona.	2.014	2.041	2.067
89 Palazzolo Vercellese. . .	2.030	2.032	2.039	141 Stroppiana.	2.021	2.007	2.001
90 Pertengo.	751	761	754	142 Ternengo	374	389	427
91 Pettinengo.	2.281	2.388	2.403	143 Tollegno.	3.116	3.137	3.140
92 Pezzana	2.042	2.011	2.016	144 Torrazzo.	361	360	337
93 Piatto.	540	558	551	145 Tricerro	1.372	1.342	1.333
94 Piedicavallo	538	532	521	146 Trino	9.657	9.608	9.584
95 Pila.	193	181	174	147 Trivero	8.235	8.337	8.510
96 Piode	227	232	223	148 Tronzano Vercellese. . .	4.434	4.462	4.529
97 Pistolesa.	446	450	431	149 Valdengo	1.439	1.456	1.589
98 Pollone	2.016	2.052	2.095	150 Valdùggia	2.450	2.489	2.500
99 Ponderano.	2.452	2.462	2.494	151 Vallanzengo	393	384	392
100 Pòrtula	2.694	2.710	2.695	152 Valle Mosso	5.636	5.645	5.660
101 Pòstua	666	682	692	153 Valle San Nicolao	1.938	1.958	2.004
102 Pralungo.	3.174	3.235	3.237	154 Varallo	8.057	7.973	7.938
103 Prarolo	1.034	1.026	1.043	155 Vèggio.	1.108	1.168	1.164
104 Pray	4.218	4.277	4.320	156 VERCELLI	42.916	43.920	44.636
105 Quaregna	536	553	590	157 Verrone	390	402	423
106 Quarona.	2.944	2.988	3.001				

COMUNI				COMUNI			
	1952	1953	1954		1952	1953	1954
158 Vigliano Biellese . . .	5.260	5.442	5.562	164 Vocca	303	302	294
159 Villa del Bosco	502	576	606	165 Zimone	561	557	548
160 Villanova Biellese . . .	274	281	252	166 Zubiena	1.461	1.474	1.557
161 Villarboit	1.112	1.150	1.141	167 Zumàglia	888	913	996
162 Villata	2.216	2.200	2.231				
163 Viverone	1.418	1.452	1.444	PROVINCIA	382.717	386.535	390.882

PROVINCIA DI VERONA

1 Affi	1.189	1.202	1.191	44 Legnago	24.317	24.573	24.769
2 Albaredo d'Àdige	6.392	6.371	6.235	45 Malcèsine	2.615	2.624	2.629
3 Angiari	2.419	2.396	2.365	46 Marano di Valpolicella	3.137	3.101	2.997
4 Arcole	4.654	4.613	4.547	47 Mezzane di Sotto	2.228	2.216	2.165
5 Badia Calavena	3.360	3.267	3.140	48 Minerbe	5.251	5.137	5.077
6 Bardolino	4.212	4.185	4.238	49 Montecchia di Crosara	3.870	3.827	3.736
7 Belfiore	2.952	2.937	2.956	50 Monteforte d'Alpone . . .	6.413	6.412	6.409
8 Bevilacqua	2.154	2.092	2.065	51 Mòzzecane	2.980	3.008	3.012
9 Bonavigo	2.903	2.874	2.842	52 Negrar	8.543	8.629	8.648
10 Boschi Sant'Anna	1.670	1.660	1.642	53 Nogara	7.346	7.379	7.321
11 Bosco Chiesanuova	3.868	3.886	3.858	54 Nogarole Rocca	3.465	3.440	3.372
12 Bovolone	7.744	7.801	7.910	55 Oppeano	6.917	6.891	6.871
13 Brentino Belluno	1.631	1.601	1.553	56 Palù (*).	—	—	1.497
14 Brenzone	2.332	2.364	2.315	57 Pastrengo	1.865	1.848	1.834
15 Bussolengo	6.511	6.568	6.625	58 Pescantina	6.882	6.918	7.004
16 Buttapietra	3.479	3.462	3.450	59 Peschiera del Garda	5.177	5.287	5.415
17 Caldiero	3.288	3.345	3.309	60 Povegliano Veronese	4.203	4.257	4.260
18 Caprino Veronese	7.182	7.206	7.212	61 Pressana	3.612	3.610	3.534
19 Casaleone	6.481	6.537	6.502	62 Rivoli Veronese	1.893	1.850	1.852
20 Castagnaro	6.721	6.614	6.443	63 Roncà	4.118	4.052	3.945
21 Castel d'Azzano	2.957	2.969	3.071	64 Ronco all'Àdige	6.949	6.863	6.826
22 Castelnuovo di Verona	6.225	6.238	6.305	65 Roverchiara	4.024	3.976	3.887
23 Cavaion Veronese	2.265	2.254	2.261	66 Roveredo di Guà	2.017	1.987	1.922
24 Cazzano di Tramigna	1.863	1.849	1.858	67 Roverè Veronese	2.879	2.836	2.830
25 Cerea	11.623	11.725	11.853	68 Salizzole	4.486	4.486	4.479
26 Cerro Veronese	1.013	1.017	1.018	69 San Bonifacio	10.490	10.526	10.602
27 Cologna Veneta	10.829	10.800	10.693	70 San Giovanni Ilarione	5.570	5.438	5.286
28 Colognola ai Colli	4.923	4.956	4.955	71 San Giovanni Lupa-			
29 Concamarise	1.326	1.317	1.309	toto	10.661	10.789	11.134
30 Costermano	2.269	2.269	2.280	72 Sanguinetto	3.769	3.767	3.812
31 Dolcè	2.609	2.630	2.601	73 San Martino Buon Al-			
32 Erbè	2.182	2.155	2.126	bergo	7.010	7.130	7.212
33 Erbezzo	1.148	1.094	1.065	74 San Mauro di Saline (*)	1.350	1.334	945
34 Ferrara di Monte Baldo	473	495	495	75 San Pietro di Morùbio	3.232	3.208	3.218
35 Fumane	3.842	3.820	3.770	76 San Pietro in Cariano	5.502	5.526	5.555
36 Garda	2.540	2.539	2.551	77 Sant'Ambrògio di Val-			
37 Gazzo Veronese	8.696	8.564	8.408	policella	6.626	6.711	6.833
38 Grezzana	6.506	6.513	6.536	78 Sant'Anna d'Alfaedo	3.337	3.322	3.269
39 Illasi	4.013	3.968	3.933	79 San Zeno di Monta-			
40 Isola della Scala	10.373	10.423	10.372	gna	1.066	1.093	1.086
41 Isola Rizza	3.118	3.092	3.036	80 Selva di Progno	2.671	2.655	2.642
42 Lavagnò	3.027	2.998	2.961	81 Soave	5.862	5.796	5.806
43 Lazise	4.886	4.880	4.825	82 Sommacampagna	7.265	7.255	7.320

ERONA-VICENZA

COMUNI	1952	1953	1954	COMUNI	1952	1953	1954
83 Sona	6.600	6.599	6.732	92 Veronella	5.130	5.097	4.954
84 Sorgà	4.405	4.371	4.353	93 Vestenanova	4.536	4.484	4.407
85 Terrazzo	3.745	3.725	3.700	94 Vigàsio	4.950	4.970	4.980
86 Torri del Benaco	1.934	1.922	1.906	95 Villa Bartolomea	8.026	7.935	7.742
87 Tregnago (*).	4.562	4.491	4.814	96 Villafranca di Verona	16.474	16.771	16.980
88 Trevenzuolo	3.735	3.752	3.721	97 Zèvio (*)	10.840	10.809	9.235
89 Valèggio sul Mincio	8.239	8.340	8.389	98 Zimella	4.161	4.090	4.007
90 Velo Veronese	1.689	1.662	1.661				
91 VERONA	180.525	183.522	186.865	PROVINCIA	648.997	651.843	654.137

PROVINCIA DI VICENZA

1 Agugliaro	1.948	1.897	1.899	38 Dueville	7.959	8.042	8.156
2 Albèttone	2.656	2.637	2.537	39 Ènego.	4.457	4.524	4.541
3 Alonte.	1.067	1.058	1.031	40 Fara Vicentino.	3.975	3.923	3.883
4 Altavilla Vicentina	3.978	4.021	4.041	41 Foza	1.729	1.751	1.713
5 Altissimo	2.372	2.355	2.335	42 Gàllo	2.831	2.837	2.778
6 Arcugnano.	5.779	5.768	5.665	43 Gambellara	3.557	3.446	3.393
7 Arsiero	4.247	4.294	4.319	44 Gambugliano.	979	942	939
8 Arzignano	15.367	15.541	15.735	45 Grancona	1.937	1.928	1.891
9 Asiago.	6.852	6.832	6.765	46 Grisignano di Zocco	3.304	3.226	3.154
10 Asigliano Vèneto	1.336	1.336	1.278	47 Grùmo delle Abba-			
11 Barbarano Vicentino	3.247	3.271	3.225	desse	2.696	2.661	2.636
12 Bassano del Grappa	26.900	27.285	27.697	48 Isola Vicentina.	5.880	5.824	5.871
13 Bolzano Vicentino	3.637	3.573	3.538	49 Laghi	677	674	670
14 Breganze	5.413	5.474	5.511	50 Lastebasse.	656	624	622
15 Brèndola	4.564	4.500	4.448	51 Longare	4.801	4.815	4.779
16 Bressanvido	2.333	2.304	2.269	52 Lonigo	12.717	12.705	12.584
17 Brogliano	2.359	2.334	2.361	53 Lugo di Vicenza	3.733	3.734	3.778
18 Caldogno	4.513	4.477	4.449	54 Lusiana	4.322	4.290	4.286
19 Caltrano.	2.286	2.276	2.251	55 Malo	8.305	8.268	8.226
20 Calvene	1.661	1.624	1.628	56 Marano Vicentino	5.458	5.512	5.595
21 Camisano Vicentino.	6.375	6.265	6.123	57 Maròstica	11.674	11.513	11.353
22 Campiglia dei Bèrici	2.024	2.067	2.034	58 Mason Vicentino	2.693	2.620	2.625
23 Campolongo sul Brenta	1.015	1.008	999	59 Molvena.	2.422	2.403	2.358
24 Carrè	2.215	2.212	2.210	60 Montebello Vicentino	5.378	5.272	5.232
25 Cartigliano	2.765	2.805	2.795	61 Montècchio Maggiore	9.562	10.069	10.498
26 Cassola	3.890	3.932	3.940	62 Montècchio Precalcino	3.905	3.879	3.965
27 Castegnero.	2.307	2.265	2.238	63 Monte di Malo.	3.696	3.685	3.617
28 Castelgomberto.	4.088	4.126	4.166	64 Montegalda	3.355	3.319	3.248
29 Chiampo	7.311	7.380	7.431	65 Montegaldella	1.938	1.911	1.868
30 Chiuppano	2.193	2.206	2.193	66 Monteviale.	1.406	1.427	1.413
31 Cismon del Grappa	2.202	2.163	2.115	67 Monticello Conte Otto	3.600	3.619	3.672
32 Cogollo del Cèngio	3.101	3.088	3.075	68 Montorso Vicentino.	2.501	2.514	2.498
33 Conco	3.371	3.317	3.237	69 Mossano.	2.167	2.111	2.093
34 Cornedo Vicentino	7.840	7.816	7.809	70 Mussolente.	4.184	4.205	4.244
35 Costabissara	2.346	2.390	2.401	71 Nanto.	2.245	2.225	2.178
36 Creazzo	3.272	3.319	3.340	72 Nogarole Vicentino	1.325	1.340	1.311
37 Crespadoro.	2.786	2.750	2.699	73 Nove	2.993	3.063	3.121

COMUNI	1952	1953	1954	COMUNI	1952	1953	1954
74 Noventa Vicentina . . .	7.216	7.091	6.951	99 Schiavon	1.984	1.921	1.938
75 Orgiano	2.900	2.996	2.938	100 Schio	25.127	25.614	26.148
76 Pedemonte	785	786	788	101 Solagna	1.912	1.957	1.939
77 Pianezze	1.342	1.318	1.309	102 Sossano	3.734	3.618	3.552
78 Piovene Rocchette . . .	5.308	5.403	5.504	103 Sovizzo	2.709	2.683	2.660
79 Poiana Maggiore	4.724	4.558	4.491	104 Tezze sul Brenta . . .	6.433	6.405	6.343
80 Pòsina	1.996	1.958	1.828	105 Thiene	12.483	12.758	12.889
81 Pove del Grappa	1.910	1.880	1.845	106 Tonezza	1.194	1.177	1.175
82 Pozzoleone	2.180	2.150	2.131	107 Torrebelticino	5.599	5.610	5.602
83 Quinto Vicentino	2.961	3.019	3.046	108 Torri di Quartesolo . .	3.453	3.353	3.412
84 Recoaro Terme	8.671	8.642	8.617	109 Tretto	2.782	2.749	2.748
85 Roana	4.690	4.609	4.595	110 Trissino	5.706	5.615	5.558
86 Romano d'Ezzelino . . .	5.021	5.062	5.118	111 Valdagno	26.844	27.232	27.487
87 Rosà	8.938	8.873	8.843	112 Valdastico	3.085	3.097	3.127
88 Rossano Veneto	5.337	5.290	5.263	113 Valli del Pasubio . . .	5.449	5.397	5.290
89 Rotzo	918	930	901	114 Valstagna	3.087	3.097	3.092
90 Salcedo	1.340	1.315	1.304	115 Velo d'Àstico	2.666	2.622	2.644
91 Sandrigo	6.022	6.071	6.073	116 VICENZA	80.415	81.802	83.201
92 San Germano dei Bè- rici	1.772	1.735	1.666	117 Villaga	2.773	2.735	2.632
93 San Nazario	2.372	2.367	2.350	118 Villaverla	3.892	3.884	3.866
94 San Pietro Mussolino . .	1.009	1.011	1.005	119 Zanè	2.868	2.868	2.891
95 Santorso	4.157	4.199	4.234	120 Zermeghedo	812	804	811
96 San Vito di Leguzzano . .	2.423	2.414	2.423	121 Zovencedo	983	913	904
97 Sarcedo	3.453	3.474	3.501	122 Zugliano	4.414	4.395	4.395
98 Sarego	3.677	3.645	3.648	PROVINCIA	608.159	609.969	611.342

PROVINCIA DI VITERBO

1 Acquapendente	7.167	7.194	7.156	21 Civitella d'Agliano . . .	2.821	2.813	2.808
2 Arlena di Castro	959	968	988	22 Corchiano	2.305	2.284	2.296
3 Bagnoregio	4.968	4.967	4.933	23 Fàbrica di Roma	3.397	3.400	3.502
4 Barbarano Romano	1.200	1.202	1.223	24 Faleria	1.555	1.546	1.559
5 Bassano di Sutri	3.330	3.346	3.388	25 Farnese	2.818	2.804	2.833
6 Blera (*)	3.266	3.306	3.338	26 Gallese	2.800	2.792	2.904
7 Bolsena	4.240	4.308	4.325	27 Gradoli	2.362	2.344	2.345
8 Bomarzo	2.201	2.179	2.205	28 Graffignano	2.624	2.653	2.650
9 Calcata	715	701	689	29 Grotte di Castro	4.180	4.185	4.222
10 Canepina	3.103	3.120	3.083	30 Ischia di Castro	3.175	3.132	3.105
11 Canino	4.531	4.621	4.751	31 Làtera	1.789	1.833	1.826
12 Capodimonte	2.139	2.125	2.115	32 Lubriano	1.366	1.349	1.377
13 Caprànica	4.206	4.231	4.292	33 Marta	3.290	3.296	3.327
14 Caprarola	5.637	5.620	5.634	34 Montalto di Castro . . .	3.633	3.907	4.476
15 Carbognano	2.286	2.291	2.305	35 Montefiascone	11.638	11.643	11.850
16 Castel Sant'Elia	1.517	1.508	1.495	36 Monte Romano	2.184	2.181	2.201
17 Castiglione in Teveri- na	2.377	2.352	2.342	37 Monterosi	994	1.008	1.026
18 Celleno	1.497	1.472	1.496	38 Nepi	4.417	4.431	4.423
19 Cèllere	2.224	2.236	2.215	39 Onano	2.698	2.693	2.679
20 Civitacastellana	11.304	11.526	11.883	40 Oriolo Romano	2.044	2.097	2.092
				41 Orte	9.708	9.750	9.773


VITERBO

COMUNI	1952	1953	1954	COMUNI	1952	1953	1954
42 Piansano	2.865	2.862	2.778	52 Valentano	3.833	3.841	3.741
43 Proceno	1.856	1.822	1.786	53 Vallerano	2.521	2.527	2.487
44 Ronciglione	6.970	6.971	7.032	54 Vasanello	2.826	2.822	2.837
45 San Giovanni di Bieda	1.404	1.403	1.385	55 Vejano	2.070	2.041	2.062
46 San Lorenzo Nuovo	2.111	2.117	2.097	56 Vetralla	9.951	9.922	9.983
47 Soriano nel Cimino	8.587	8.663	8.769	57 Vignanello	5.921	5.961	6.058
48 Sutri	3.164	3.238	3.307	58 VITERBO	45.075	45.676	46.127
49 Tarquinia	10.644	10.788	11.132	59 Vitorechiano	2.349	2.351	2.388
50 Tessennano	820	831	829				
51 Tuscania	6.929	6.994	7.049	PROVINCIA	260.561	262.244	264.977

APPENDICE ALLA PARTE PRIMA

A — Provincie, Regioni e relativa popolazione residente calcolata

B — Elenco alfabetico dei Comuni e relativa provincia di appartenenza



A - PROVINCE, REGIONI, E RELATIVA POPOLAZIONE RESIDENTE CALCOLATA *

PROVINCE E REGIONI	1952		1953		1954	
	Numero dei comuni	Popolazione residente	Numero dei comuni	Popolazione residente	Numero dei comuni	Popolazione residente
Alessandria	187	480.197	187	480.512	188	481.005
Asti	120	224.677	120	223.731	120	222.327
Cuneo	249	578.541	249	574.652	249	570.319
Novara	156	426.915	156	429.741	156	433.641
Torino	301	1.452.923	301	1.478.241	308	1.513.249
Vercelli	167	382.717	167	386.535	167	390.882
PIEMONTE	1.180	3.545.970	1.180	3.573.412	1.188	3.611.423
VALLE D'AOSTA	74	95.098	74	96.026	74	97.174
Bergamo	236	704.511	236	711.326	238	717.036
Brescia	196	865.548	196	870.234	197	871.921
Como	231	568.608	240	572.865	241	577.296
Cremona	112	381.683	114	380.477	114	378.175
Mantova	70	425.062	70	423.719	70	421.339
Milano	245	2.531.211	245	2.563.617	245	2.598.497
Pavia	186	507.416	186	509.687	187	514.061
Sondrio	78	154.115	78	155.018	78	156.132
Varese	122	485.191	127	492.568	128	502.118
LOMBARDIA	1.476	6.623.345	1.492	6.679.511	1.498	6.736.575
Bolzano	108	340.518	109	345.047	110	350.162
TRENTO	186	397.608	217	400.101	219	401.699
TRENTINO-ALTO ADIGE	294	738.126	326	745.148	329	751.861
Belluno	69	239.944	69	241.040	69	242.075
Padova	105	713.222	105	711.098	105	709.070
Rovigo	51	353.597	51	349.866	51	344.338
Treviso	94	612.799	94	613.254	94	614.766
Venezia	43	742.604	43	744.772	43	746.458
Verona	97	648.997	97	651.843	98	654.137
Vicenza	122	608.159	122	609.969	122	611.342
VENETO	581	3.919.322	581	3.921.842	582	3.922.186
GORIZIA	20	134.803	20	136.980	21	137.581
UDINE	186	800.480	186	801.167	186	801.875
FRIULI-VENEZIA GIULIA	206	935.283	206	938.147	207	939.456
TRIESTE (TERRIT. DI)	6	297.307	6	297.328	6	295.955
Genova	67	929.775	67	935.830	67	953.210
Imperia	63	169.118	63	170.783	66	172.957
La Spezia	32	233.915	32	235.442	32	236.130
Savona	69	239.647	69	241.253	69	242.577
LIGURIA	231	1.572.455	231	1.583.308	234	1.604.874

* La differenza tra i dati provinciali della popolazione residente calcolata, riportati nella presente tavola, e quelli contenuti in precedenti pubblicazioni dell'Istituto è dovuta a rettifiche di dati concernenti le iscrizioni e cancellazioni anagrafiche effettuate in relazione agli accertamenti che erano stati disposti a seguito delle risultanze del censimento della popolazione.

Segue A — Provincie, Regioni, e relativa popolazione residente calcolata

PROVINCIE E REGIONI	1952		1953		1954	
	Numero dei comuni	Popolazione residente	Numero dei comuni	Popolazione residente	Numero dei comuni	Popolazione residente
Bologna	60	769.557	60	776.221	60	786.949
Ferrara	20	422.452	20	425.674	20	427.834
Forlì	50	491.032	50	493.496	50	496.499
Modena	46	499.165	46	500.326	46	501.281
Parma	48	391.706	48	391.875	48	392.966
Piacenza	48	298.872	48	298.573	48	299.280
Ravenna	18	297.002	18	299.439	18	301.412
Reggio nell'Emilia	45	390.481	45	389.841	45	388.585
EMILIA-ROMAGNA	335	3.560.267	335	3.575.445	335	3.594.806
Arezzo	39	328.995	39	327.868	39	327.036
Firenze	50	925.596	50	936.705	50	944.135
Grosseto	24	214.254	24	216.555	24	219.417
Livorno	20	286.670	20	290.059	20	294.123
Lucca	35	366.414	35	367.139	35	368.664
Massa-Carrara	17	204.511	17	204.884	17	205.776
Pisa	38	350.761	38	352.245	38	354.724
Pistoia	21	220.366	21	221.373	21	222.885
Siena	36	278.104	36	278.262	36	279.380
TOSCANA	280	3.175.671	280	3.195.090	280	3.216.140
Perugia	59	583.926	59	586.225	59	568.868
Terni	32	224.843	32	226.471	32	227.635
UMBRIA	91	808.769	91	812.696	91	816.503
Ancona	49	402.427	49	404.849	49	406.658
Ascoli Piceno	73	330.085	73	330.998	73	332.086
Macerata	57	300.618	57	299.785	57	299.506
Pesaro e Urbino	67	335.743	67	335.766	67	335.095
MARCHE	246	1.368.873	246	1.371.398	246	1.373.345
Frosinone	90	472.503	90	476.205	90	479.738
Latina	33	289.173	33	294.927	33	301.973
Rieti	71	179.541	71	179.343	71	179.388
Roma	113	2.189.378	113	2.236.169	113	2.282.188
Viterbo	59	260.561	59	262.244	59	264.977
LAZIO	366	3.391.156	366	3.448.888	366	3.508.264
Campobasso	136	408.153	136	407.810	136	407.120
Chieti	102	402.500	102	403.412	102	404.658
L'Aquila	106	366.809	106	367.446	108	368.899
Pescara	46	242.501	46	243.789	46	246.529
Teramo	45	273.245	45	274.693	45	275.523
ABRUZZI e MOLISE	435	1.693.208	435	1.697.150	437	1.702.729

Segue A — Provincie, Regioni, e relativa popolazione residente calcolata

PROVINCIE E REGIONI	1952		1953		1954	
	Numero dei comuni	Popolazione residente	Numero dei comuni	Popolazione residente	Numero dei comuni	Popolazione residente
Avellino	118	498.144	118	500.127	118	501.151
Benevento	75	332.523	75	333.517	75	334.394
Caserta	100	608.389	100	615.053	100	623.385
Napoli	88	2.112.777	89	2.147.701	89	2.188.541
Salerno	157	847.711	157	856.893	157	868.189
CAMPANIA	538	4.399.544	539	4.453.291	539	4.515.660
Bari	47	1.216.123	47	1.230.681	47	1.243.821
Brindisi	20	318.533	20	322.396	20	326.491
Foggia	60	670.333	60	678.177	60	687.933
Lecce	93	630.215	93	637.311	93	644.985
Taranto	27	431.135	27	438.153	28	444.525
PUGLIA	247	3.266.339	247	3.306.718	248	3.347.755
Matera	29	185.245	29	187.495	29	190.798
Potenza	98	449.925	98	453.882	98	456.955
BASILICATA	127	635.170	127	641.377	127	647.753
Catanzaro	156	728.896	156	738.236	156	746.997
Cosenza	155	695.354	155	702.939	155	710.042
Reggio di Calabria	96	643.559	96	646.334	96	650.471
CALABRIA	407	2.067.809	407	2.087.509	407	2.107.510
Agrigento	42	476.403	42	480.482	42	484.969
Caltanissetta	22	301.944	22	305.077	22	308.855
Catania	54	809.442	54	819.961	54	834.129
Enna	20	244.818	20	247.366	20	249.121
Messina	103	671.445	105	677.561	105	683.002
Palermo	78	1.036.896	78	1.050.361	80	1.074.444
Ragusa	12	240.322	12	242.121	12	248.138
Siracusa	19	326.930	19	328.299	19	327.707
Trapani	23	423.757	23	426.027	22	422.694
SICILIA	373	4.531.957	375	4.577.255	376	4.633.059
Cagliari	160	683.682	160	698.331	160	711.908
Nuoro	99	261.455	99	265.451	99	269.411
Sassari	75	356.049	75	360.891	75	365.479
SARDEGNA	334	1.301.186	334	1.324.673	334	1.346.798
ITALIA	7.827	47.926.855	7.878	48.326.212	7.904	48.769.826

B — ELENCO ALFABETICO DEI COMUNI E RELATIVA PROVINCIA DI APPARTENENZA (*)

A

Abano Terme - PD	Agira - EN	Albettono - VI	Altare - SV
Abbadia Cerreto - MI	Agliana - PT	Albi - CZ	Altavilla Irpina - AV
Abbadia Lariana - CO	Agliano - AT	Albiano - TN	Altavilla Milicia - PA
Abbadia San Salvatore - SI	Agliè - TO	Albiano d'Ivrea - TO	Altavilla Monferrato - AL
Abbasanta - CA	Agna - PD	Albate - MI	Altavilla Silentina - SA
Abbateggio - PE	Agnadello - CR	Albidona - CS	Altavilla Vicentina - VI
Abbiategrosso - MI	Agnana Calabra - RC	Albignasego - PD	Altidona - AP
Abetone - PT	Agnone - CB	Albillea - RE	Altifila - CS
Abriola - PZ	Agnosine - BS	Albino - BG	Altino - CH
Acate - RG	Agordo - BL	Albiolo - CO	Altissimo - VI
Accadia - FG	Agosta - ROMA	Albisola Marina - SV	Altivole - TV
Acceglio - CN	Agra - VA	Albisola Superiore - SV	Alto - CN
Accettura - MT	Agrate Brianza - MI	Albizzate - VA	Altotofone - PA
Acciano - AQ	Agrate Conturbia - NO	Albonese - PV	Altomonte - CS
Accumoli - RI	Agrigento - AG	Albosaggia - SO	Altopascio - LU
Acerenza - PZ	Agropoli - SA	Albugnano - AT	Alviano - TR
Acerno - SA	Agugliano - AN	Albuzzano - PV	Alvignano - CE
Acerra - NA	Agugliaro - VI	Alcamo - TP	Alvito - FR
Acì Bonaccorsi - CT	Aicurzio - MI	Alcara li Fusi - ME	Alzano Lombardo - BG
Acì Castello - CT	Aidomaggiore - CA	Aldeno - TN	Alzano Scrivia - AL
Acì Catena - CT	Aidone - EN	Ales - CA	Alzate Brianza - CO
Acireale - CT	Aielli - AQ	Alessandria - AL	Amalfi - SA
Acì Sant'Antonio - CT	Aiello Calabro - CS	Alessandria del Carretto - CS	Amandola - AP
Acquacanina - MC	Aiello del Friuli - UD	Alessandria della Rocca - AG	Amantea - CS
Acquafondata - FR	Aiello del Sabato - AV	Alessano - LE	Amaro - UD
Acquaformosa - CS	Aieta - CS	Alezio - LE	Amaroni - CZ
Acquafredda - BS	Ailano - CE	Alfano - SA	Amaseno - FR
Acqualagna - PS	Ailloche - VC	Alfedena - AQ	Amato - CZ
Acquanegra Cremonese - CR	Airasca - TO	Alfanello - BS	Amatrice - RI
Acquanegra sul Chiese - MN	Airola - BN	Alfano Natta - AL	Ambivere - BG
Acquapendente - VT	Airole - IM	Alfonse - RA	Ambiar - TN
Acquappesa - CS	Airuno - CO	Alghero - SS	Ameglia - SP
Acquarica del Capo - LE	Aisone - CN	Algua di Costa Serina - BG	Amella - TR
Acquaro - CZ	Ala - TN	Alia - PA	Amendolara - CS
Acquasanta - AP	Alà dei Sardi - SS	Allano - MT	Ameno - NO
Acquasparta - TR	Ala di Stura - TO	Alice Bel Colle - AL	Amorosi - BN
Acquaviva Collecroce - CB	Alagna - PV	Alice Castello - VC	Ampezzo - UD
Acquaviva delle Fonti - BA	Alagna Valsesia - VC	Alice Superiore - TO	Anacapri - NA
Acquaviva d'Isernia - CB	Alanno - PE	Alife - CE	Anagni - FR
Acquaviva Picena - AP	Alano di Piave - BL	Alimena - PA	Ancarano - TE
Acquaviva Platani - CL	Alassio - SV	Aliminusa - PA	Ancona - AN
Acqui - AL	Alatri - FR	Ali Superiore - ME	Andali - CZ
Acri - CS	Alba - CN	Ali Terme - ME	Andalo - TN
Acuto - FR	Albairate - MI	Allai - CA	Andalo Valtellino - SO
Adelfa - BA	Albanella - SA	Allain - AO	Andezeno - TO
Adrano - CT	Albano di Lucania - PZ	Alleghe - BL	Andora - SV
Adrara San Martino - BG	Albano Laziale - ROMA	Allerona - TR	Andorno Micca - VC
Adrara San Rocco - BG	Albano Sant'Alessandro - BG	Alliste - LE	Andrano - LE
Adria - RO	Albano Vercellese - VC	Allumiere - ROMA	Andrate - TO
Adri - BS	Albaredo Arnaboldi - PV	Alluvioni Cambiò - AL	Andrels - UD
Affi - VR	Albaredo d'Adige - VR	Almè - BG	Andretta - AV
Affile - ROMA	Albaredo per San Marco - SO	Almenno San Bartolomeo - BG	Andria - BA
Afragola - NA	Albareto - PR	Almenno San Salvatore - BG	Andriano - BZ
Africo - RC	Albareto della Torre - CN	Almese - TO	Anela - SS
Agazzano - PC	Albavilla - CO	Alonte - VI	Anto - BS
Agerola - NA	Albenga - SV	Alpette - TO	Angera - VA
Aggius - SS	Albera Ligure - AL	Alpignano - TO	Anghiari - AR
	Alberobello - BA	Alseno - PC	Anghiari - VR
	Alberona - FG	Alserio - CO	Angolo - BS
	Albese con Cassano - CO	Altamura - BA	Angrì - SA

(*) Per l'indicazione della provincia sono state adottate le sigle automobilistiche riportate a pag. 122.

Angrogna - *TO*
 Anguillara Sabazia - *ROMA*
 Anguillara Veneta - *PD*
 Annioco - *CR*
 Annone di Brianza - *CO*
 Annone Veneto - *VE*
 Anola - *RC*
 Antegnate - *BG*
 Anterivo - *BZ*
 Antey Saint André - *AO*
 Anticoli Corrado - *ROMA*
 Antignano - *AT*
 Antillo - *ME*
 Antonimina - *RC*
 Antrodoto - *RI*
 Antrona Schieranco - *NO*
 Anversa degli Abruzzi - *AQ*
 Anzano del Parco - *CO*
 Anzano di Puglia - *FG*
 Anzi - *PZ*
 Anzio - *ROMA*
 Anzola dell'Emilia - *BO*
 Anzola d'Ossola - *NO*
 Aosta - *AO*
 Apecchio - *PS*
 Apice - *BN*
 Apiro - *MC*
 Apollosa - *BN*
 Appiano - *BZ*
 Appiano Gentile - *CO*
 Appignano - *MC*
 Appignano del Tronto - *AP*
 Aprica - *SO*
 Apricale - *IM*
 Apricena - *FG*
 Aprigliano - *CS*
 Aprilia - *LT*
 Aquara - *SA*
 Aquila di Arroschia - *IM*
 Aquileia - *UD*
 Aquilonia - *AV*
 Aquino - *FR*
 Aradeo - *LE*
 Aragona - *AG*
 Aramengo - *AT*
 Arba - *UD*
 Arborea - *CA*
 Arborio - *VC*
 Arbus - *CA*
 Arcade - *TV*
 Arce - *FR*
 Arcene - *BG*
 Arcevia - *AN*
 Archi - *CH*
 Arcidosso - *GR*
 Arcinazzo Romano - *ROMA*
 Arcisate - *VA*
 Arco - *TN*
 Arcola - *SP*
 Arcole - *VR*
 Arconate - *MI*
 Arcore - *MI*
 Arcugnano - *VI*
 Ardara - *SS*
 Ardaull - *CA*
 Ardenno - *SO*
 Ardesio - *BG*
 Ardore - *RC*
 Arena - *CZ*
 Arena Po - *PV*
 Arenzano - *GE*

Arese - *MI*
 Arezzo - *AR*
 Argegno - *CO*
 Argelato - *BO*
 Argenta - *FE*
 Argentera - *CN*
 Arguello - *CN*
 Argusto - *CZ*
 Ari - *CH*
 Ariano Irpino - *AV*
 Ariano nel Polesine - *RO*
 Ariccia - *ROMA*
 Arielli - *CH*
 Arienzo - *CE*
 Arignano - *TO*
 Arizto - *NU*
 Arizzano - *NO*
 Arlena di Castro - *VT*
 Arluno - *MI*
 Armeno - *NO*
 Armento - *TZ*
 Armo - *IM*
 Armungia - *CA*
 Arnara - *FR*
 Arnasco - *SV*
 Arnaz - *AO*
 Arnesano - *LE*
 Arona - *NO*
 Arosio - *CO*
 Arpaia - *BN*
 Arpaise - *BN*
 Arpino - *FR*
 Arquà Petrarca - *PD*
 Arquà Polesine - *RO*
 Arquata del Tronto - *AP*
 Arquata Scrivia - *AL*
 Arre - *PD*
 Arrone - *TR*
 Arsago Sèprio - *VA*
 Arsiè - *BL*
 Arsiero - *VI*
 Arsitia - *TE*
 Arsoli - *ROMA*
 Arta - *UD*
 Artegna - *UD*
 Artena - *ROMA*
 Arvier - *AO*
 Arzachena - *SS*
 Arzago d'Adda - *BG*
 Arzana - *NU*
 Arzano - *NA*
 Arzene - *UD*
 Arzergrande - *PD*
 Arzignano - *VI*
 Ascea - *SA*
 Asciano - *SI*
 Ascoli Piceno - *AP*
 Ascoli Satriano - *FG*
 Ascrea - *RI*
 Astago - *VI*
 Astigliano Veneto - *VI*
 Astigliano Vercellese - *VC*
 Asola - *MN*
 Asolo - *TV*
 Assago - *MI*
 Assemini - *CA*
 Assisi - *PG*
 Asso - *CO*
 Assolo - *CA*
 Assoro - *EN*
 Asti - *AT*

Asuni - *CA*
 Ateleta - *AQ*
 Atella - *PZ*
 Atena Lucana - *SA*
 Atessa - *CH*
 Atina - *FR*
 Atrani - *SA*
 Atri - *TE*
 Atripalda - *AV*
 Attigliano - *TR*
 Attimis - *UD*
 Atzara - *NU*
 Auditore - *PS*
 Augusta - *SR*
 Auletta - *SA*
 Aulla - *MS*
 Aurano - *NO*
 Aurigo - *GE*
 Auronzo - *BL*
 Ausonia - *FR*
 Austis - *NU*
 Avegno - *GE*
 Avella - *AV*
 Avellino - *AV*
 Averara - *BG*
 Aversa - *CE*
 Avetrana - *TA*
 Avezzano - *AQ*
 Aviano - *UD*
 Aviatico - *BG*
 Avigliana - *TO*
 Avigliano - *PZ*
 Avio - *TN*
 Avise - *AO*
 Avola - *SR*
 Avolasca - *AL*
 Ayas - *AO*
 Aymaville - *AO*
 Azeglio - *TO*
 Azzanello - *CR*
 Azzano d'Asti - *AT*
 Azzano Decimo - *UD*
 Azzano San Paolo - *BG*
 Azzate - *VA*
 Azzone - *BG*

B

Baceno - *NO*
 Bacoli - *NA*
 Badalucco - *IM*
 Badia - *BZ*
 Badia Calavena - *VR*
 Badia Pavese - *PV*
 Badia Polesine - *RO*
 Badia Tedalda - *AR*
 Badolato - *CZ*
 Bagaladi - *RC*
 Bagheria - *PA*
 Bagnacavallo - *RA*
 Bagnara Calabria - *RC*
 Bagnara di Romagna - *RA*
 Bagnaria - *PV*
 Bagnaria Arsa - *UD*
 Bagnasco - *CN*
 Bagni di Casclana - *PI*
 Bagni di Lucca - *LU*
 Bagno a Ripoli - *FI*
 Bagno di Romagna - *FO*

Bagnoli del Trigno - *CB*
 Bagnoli di Sopra - *PD*
 Bagnoli Irpino - *AV*
 Bagnolo Cremasco - *CR*
 Bagnolo del Salento - *LE*
 Bagnolo di Po - *RO*
 Bagnolo in Piano - *RE*
 Bagnolo Mella - *BS*
 Bagnolo Piemonte - *CN*
 Bagnolo San Vito - *MN*
 Bagnone - *MS*
 Bagnoregio - *VT*
 Bagolino - *BS*
 Bala e Latina - *CE*
 Baiano - *AV*
 Balardo - *IM*
 Bairo Torre - *TO*
 Baiso - *RE*
 Balangero - *TO*
 Baldichieri d'Asti - *AT*
 Baldissero Canavese - *TO*
 Baldissero d'Alba - *CN*
 Baldissero Torinese - *TO*
 Balestrate - *PA*
 Balistrino - *SV*
 Ballabio - *CO*
 Ballao - *CA*
 Balme - *TO*
 Balmuccia - *VC*
 Balocco - *VC*
 Balsorano - *AQ*
 Balvano - *PZ*
 Balzola - *AL*
 Banari - *SS*
 Banchette - *TO*
 Banco - *TN*
 Bannio Anzino - *NO*
 Banzi - *PZ*
 Baone - *PD*
 Baragiano - *PZ*
 Baranello - *CB*
 Barano d'Ischia - *NA*
 Barattoli San Pietro - *CA*
 Barbania - *TO*
 Barbara - *AN*
 Barbarano Romano - *VT*
 Barbarano Vicentino - *VI*
 Barbaresco - *CN*
 Barbariga - *BS*
 Barbata - *BG*
 Barberino di Mugello - *FI*
 Barberino Val d'Elsa - *FI*
 Barbianello - *PV*
 Barbiano - *BZ*
 Barbona - *PD*
 Barcellona Pozzo di Gotto - *ME*
 Barchi - *PS*
 Barcis - *UD*
 Bard - *AO*
 Bardello - *VA*
 Bardi - *PR*
 Bardineto - *SV*
 Bardolino - *VR*
 Bardonecchia - *TO*
 Bareggio - *MI*
 Barengo - *NO*
 Baressa - *CA*
 Barete - *AQ*
 Barga - *LU*
 Bargagli - *GE*

Barge - <i>CN</i>	Bellino - <i>CN</i>	Bianchi - <i>CS</i>	Bolotana - <i>NU</i>
Bari - <i>BA</i>	Bellinzago Lombardo - <i>MI</i>	Bianco - <i>RC</i>	Bolsena - <i>VT</i>
Bariano - <i>BG</i>	Bellinzago Novarese - <i>NO</i>	Biandrate - <i>NO</i>	Boltiere - <i>BG</i>
Baricella - <i>BO</i>	Bellona - <i>CE</i>	Biandronno - <i>VA</i>	Bolzano - <i>BZ</i>
Barile - <i>PZ</i>	Bellosguardo - <i>SA</i>	Bianzè - <i>VC</i>	Bolzano Novarese - <i>NO</i>
Barl Sardo - <i>NU</i>	Belluno - <i>BL</i>	Bianzone - <i>SO</i>	Bolzano Vicentino - <i>VI</i>
Barisciano - <i>AQ</i>	Belusco - <i>MI</i>	Blassono - <i>MI</i>	Bomarzo - <i>VT</i>
Barlassina - <i>MI</i>	Belmonte Calabro - <i>CS</i>	Bibbiano - <i>RE</i>	Bomba - <i>CH</i>
Barletta - <i>BA</i>	Belmonte Castello - <i>FR</i>	Bibbiena - <i>AR</i>	Bompensiere - <i>CL</i>
Barni - <i>CO</i>	Belmonte del Sannio - <i>CB</i>	Bibbiona - <i>LI</i>	Bompietro - <i>PA</i>
Barolo - <i>CN</i>	Belmonte in Sabina - <i>RI</i>	Bibiana - <i>TO</i>	Bomporto - <i>MO</i>
Barone Canavese - <i>TO</i>	Belmonte Mezzagno - <i>PA</i>	Biccarl - <i>FG</i>	Bonarcado - <i>CA</i>
Baronissi - <i>SA</i>	Belmonte Piceo - <i>AP</i>	Bicinicco - <i>UD</i>	Bonassola - <i>SP</i>
Barranfranca - <i>EN</i>	Belpasso - <i>CT</i>	Bidoni - <i>CA</i>	Bonate Sopra - <i>BG</i>
Barrali - <i>CA</i>	Belsito - <i>CS</i>	Biella - <i>VC</i>	Bonate Sotto - <i>BG</i>
Barrea - <i>AQ</i>	Belvedere di Spinello - <i>CZ</i>	Bienna - <i>BS</i>	Bonavigo - <i>VR</i>
Barunini - <i>CA</i>	Belvedere Langhe - <i>CN</i>	Bieno - <i>TN</i>	Bondeno - <i>FE</i>
Barzago - <i>CO</i>	Belvedere Marittimo - <i>CS</i>	Bientina - <i>PI</i>	Bondo - <i>TN</i>
Barzana - <i>BO</i>	Belvedere Ostrense - <i>AN</i>	Bigarello - <i>MN</i>	Bondone - <i>TN</i>
Barzanò - <i>CO</i>	Belveglio - <i>AT</i>	Binago - <i>CO</i>	Bonea - <i>BN</i>
Barzio - <i>CO</i>	Belvi - <i>NU</i>	Binasco - <i>MI</i>	Bonefro - <i>CB</i>
Basaluzzo - <i>AL</i>	Bema - <i>SO</i>	Binetto - <i>BA</i>	Bonemerse - <i>CR</i>
Bascapè - <i>PV</i>	Bene Lario - <i>CO</i>	Bioglio - <i>VC</i>	Bonifati - <i>CS</i>
Baschi - <i>TR</i>	Benestare - <i>RC</i>	Bionaz - <i>AO</i>	Bonito - <i>AV</i>
Basciano - <i>TE</i>	Benetutti - <i>SS</i>	Bione - <i>BS</i>	Bonnano - <i>SS</i>
Baselga - <i>TN</i>	Bene Vagienna - <i>CN</i>	Birori - <i>NU</i>	Bono - <i>SS</i>
Baselga di Pinò - <i>TN</i>	Benevello - <i>CN</i>	Bisaccia - <i>AV</i>	Bonorva - <i>SS</i>
Baselice - <i>BN</i>	Benevento - <i>BN</i>	Bisacquino - <i>PA</i>	Bonvicino - <i>CN</i>
Basiano - <i>MI</i>	Benna - <i>VC</i>	Bisceglie - <i>BA</i>	Borbona - <i>RI</i>
Basidè - <i>ME</i>	Bentivoglio - <i>BO</i>	Bisegna - <i>AQ</i>	Borca di Cadore - <i>BL</i>
Basiglio - <i>MI</i>	Berbenno - <i>BG</i>	Bisenti - <i>TE</i>	Bordano - <i>UD</i>
Basigliano - <i>UD</i>	Berbenno di Valtellina - <i>SO</i>	Bisignano - <i>CS</i>	Bordighera - <i>IM</i>
Bassano Bresciano - <i>BS</i>	Berceto - <i>PR</i>	Bistagno - <i>AL</i>	Bordolano - <i>CR</i>
Bassano del Grappa - <i>VI</i>	Berchidda - <i>SS</i>	Bisuschio - <i>VA</i>	Bore - <i>PR</i>
Bassano di Sutri - <i>VT</i>	Beregazzo con Figliaro - <i>CO</i>	Bitetto - <i>BA</i>	Boretto - <i>RE</i>
Bassiano - <i>LT</i>	Beregardo - <i>PV</i>	Bitonto - <i>BA</i>	Borgaro Torinese - <i>TO</i>
Bassignana - <i>AL</i>	Bergamasco - <i>AL</i>	Bitritto - <i>BA</i>	Borgetto - <i>PA</i>
Bastia Mondovì - <i>CN</i>	Bergamo - <i>BG</i>	Bitti - <i>NU</i>	Borghetto di Arroschia - <i>IM</i>
Bastia Umbra - <i>PG</i>	Bergantino - <i>RO</i>	Bivona - <i>AG</i>	Borghetto di Borbera - <i>AL</i>
Bastida de' Dossi - <i>PV</i>	Bergeggi - <i>SV</i>	Bivongi - <i>RC</i>	Borghetto di Vara - <i>SP</i>
Bastida Pancarana - <i>PV</i>	Bergolo - <i>CN</i>	Bizzarone - <i>CO</i>	Borghetto Lodigiano - <i>MI</i>
Bastiglia - <i>MO</i>	Berlingo - <i>BS</i>	Bleggio Inferiore - <i>TN</i>	Borghetto Santo Spirito - <i>SV</i>
Battaglia Terme - <i>PD</i>	Bernalda - <i>MT</i>	Bleggio Superiore - <i>TN</i>	Borghesi - <i>FO</i>
Battifollo - <i>CN</i>	Bernareggio - <i>MI</i>	Blelle - <i>BG</i>	Borgia - <i>CZ</i>
Battipaglia - <i>SA</i>	Bernate Ticino - <i>MI</i>	Blera - <i>VT</i>	Borgiallo - <i>TO</i>
Battuda - <i>PV</i>	Bernezzo - <i>CN</i>	Blessagno - <i>CO</i>	Borgio Verezzi - <i>SV</i>
Baucina - <i>PA</i>	Berra - <i>FE</i>	Blevio - <i>CO</i>	Borgo a Mozzano - <i>LU</i>
Bauladu - <i>CA</i>	Bersone - <i>TN</i>	Boara Pisani - <i>PD</i>	Borgocollegato - <i>RI</i>
Baunei - <i>NU</i>	Bertinoro - <i>FO</i>	Bobbio - <i>PC</i>	Borgo d'Alè - <i>VC</i>
Baveno - <i>NO</i>	Bertiolo - <i>UD</i>	Bobbio Pellice - <i>TO</i>	Borgo di Terzo - <i>BG</i>
Bazzano - <i>BO</i>	Bertonico - <i>MI</i>	Boca - <i>NO</i>	Borgoforte - <i>MN</i>
Bedero Valcuvia - <i>VA</i>	Berzano di San Pietro - <i>AT</i>	Bocchigliero - <i>CS</i>	Borgofranco d'Ivrea - <i>TO</i>
Bedizzone - <i>BS</i>	Berzano di Tortona - <i>AL</i>	Boccioleto - <i>VC</i>	Borgofranco sul Po - <i>MN</i>
Bedollo - <i>TN</i>	Berzo Demo - <i>BS</i>	Bocenago - <i>TN</i>	Borgolavezzaro - <i>NO</i>
Bedonia - <i>PR</i>	Berzo Inferiore - <i>BS</i>	Bodio Lomnago - <i>VA</i>	Borgomale - <i>CN</i>
Bedulita - <i>BG</i>	Berzo San Fermo - <i>BG</i>	Boffalora d'Adda - <i>MI</i>	Borgomanero - <i>NO</i>
Bee - <i>NO</i>	Besana in Brianza - <i>MI</i>	Boffalora sopra Ticino - <i>MI</i>	Borgomaro - <i>IM</i>
Beinasco - <i>TO</i>	Besate - <i>MI</i>	Bogliasco - <i>GE</i>	Borgomasino - <i>TO</i>
Beinette - <i>CN</i>	Besenello - <i>TN</i>	Bognanco - <i>NO</i>	Borgone Susa - <i>TO</i>
Belcastro - <i>CZ</i>	Besenzone - <i>PC</i>	Bogorno - <i>NO</i>	Borgonovo Val Tidone - <i>PC</i>
Belfiore - <i>VR</i>	Besnate - <i>VA</i>	Boiano - <i>CB</i>	Borgo Pace - <i>PS</i>
Belforte all'Isauro - <i>PS</i>	Besozzo - <i>VA</i>	Boissano - <i>SV</i>	Borgo Priolo - <i>PV</i>
Belforte del Chienti - <i>MC</i>	Bessude - <i>SS</i>	Bolano - <i>SP</i>	Borgoratto Alessandrino - <i>AL</i>
Belforte Monferrato - <i>AL</i>	Bettola - <i>PC</i>	Bolbeno - <i>TN</i>	Borgoratto Mormorolo - <i>PV</i>
Belgioioso - <i>PV</i>	Bettona - <i>PG</i>	Bolgare - <i>BG</i>	Borgoricco - <i>PD</i>
Belgirate - <i>NO</i>	Beura-Cardezza - <i>NO</i>	Bollate - <i>MI</i>	Borgo San Dalmazzo - <i>CN</i>
Bella - <i>PZ</i>	Bevagna - <i>PG</i>	Bollengo - <i>TO</i>	Borgo San Giacomo - <i>BS</i>
Bellagio - <i>CO</i>	Beverino - <i>SP</i>	Bologna - <i>BO</i>	Borgo San Giovanni - <i>MI</i>
Bellano - <i>CO</i>	Bevilacqua - <i>VR</i>	Bolognana - <i>PE</i>	Borgo San Lorenzo - <i>FI</i>
Bellante - <i>TE</i>	Bezzecca - <i>TN</i>	Bolognana - <i>PA</i>	Borgo San Martino - <i>AL</i>
Bellegra - <i>ROMA</i>	Biancavilla - <i>CT</i>	Bolognola - <i>MC</i>	Borgo San Siro - <i>PV</i>

Borgosatollo - BS
 Borgosesia - VC
 Borgo Ticino - NO
 Borgo Tossignano - BO
 Borgo Val di Taro - PR
 Borgo Valsugana - TN
 Borgo Vercelli - VC
 Bormida - SV
 Bormio - SO
 Bornasco - PV
 Borno - BS
 Borore - NU
 Borrello - CH
 Borriana - VC
 Borso del Grappa - TV
 Bortigali - NU
 Bortigliadas - SS
 Borutta - SS
 Borzonasca - GE
 Bosa - NU
 Bosaro - RO
 Boschi Sant'Anna - VR
 Bosco Chiesanuova - VR
 Bosco Marengo - AL
 Bosconero - TO
 Boscoreale - NA
 Boscotrecase - NA
 Bosentino - TN
 Bostia - CN
 Bosio - AL
 Bosisto Parini - CO
 Bosnasco - PV
 Bossico - BG
 Bossolasco - CN
 Bottanuco - BG
 Botticino - BS
 Bottida - SS
 Bova - RC
 Bovalino - RC
 Bova Marina - RC
 Bovegno - BS
 Boves - CN
 Bovezzo - BS
 Boville Ernica - FR
 Bovino - FG
 Bovisio-Masciago - MI
 Bovolenta - PD
 Bovolone - VR
 Bozzole - AL
 Bòzzolo - MN
 Bra - CN
 Bracca - BG
 Bracciano - ROMA
 Bracigliano - SA
 Braies - BZ
 Brancaleone - RC
 Bradico - BS
 Brandizzo - TO
 Branzi - BG
 Braone - BS
 Brebbia - VA
 Breda di Piave - TV
 Bregano - VA
 Breganze - VI
 Bregnano - CO
 Breguzzo - TN
 Breia - VC
 Brembate - BG
 Brembate di Sopra - BG
 Brembilla - BG
 Brembio - MI

Breme - PV
 Brendola - VI
 Brenna - CO
 Brennero - BZ
 Breno - BS
 Brenta - VA
 Brentino Belluno - VR
 Brentonico - TN
 Brenzone - VR
 Brescello - RE
 Brescia - BS
 Bresimo - TN
 Bressana Bottarone - PV
 Bressanone - BZ
 Bressanvido - VI
 Bresso - MI
 Brez - TN
 Brezzo di Bedero - VA
 Briaglia - CN
 Briatico - CZ
 Bricherasio - TO
 Brienno - CO
 Brienza - PZ
 Briga Alta - CN
 Briga Novarese - NO
 Brignano-Frascata - AL
 Brignano Gera d'Adda - BG
 Brindisi - BR
 Brindisi Montagna - PZ
 Brinzio - VA
 Briona - NO
 Brione - BS
 Brione - TN
 Briosco - MI
 Brisighella - RA
 Brissago-Valtravaglia - VA
 Brissogne - AO
 Brittoli - PE
 Brivio - CO
 Broccostella - FR
 Brogliano - VI
 Brognaturo - CZ
 Brolo - ME
 Brondello - CN
 Broni - PV
 Bronte - CT
 Bronzolo - BZ
 Brassasco - CN
 Brosso - TO
 Brovello-Carpugnino - NO
 Brozolo - TO
 Brugherio - MI
 Brugine - PD
 Brugnato - SP
 Brugnara - UD
 Bruino - TO
 Brumano - BG
 Brunate - CO
 Brunico - BZ
 Bruno - AT
 Brusasco Cavagnolo - TO
 Brusciano - NA
 Brusimignano - VA
 Brusnengo - VC
 Brusson - AO
 Bruzolo - TO
 Bruzzano Zeffirio - RC
 Bubbiano - MI
 Bubbio - AT
 Bucchieri - SR
 Bucchianico - CH

Bucciano - BN
 Buccinasco - MI
 Buccino - SA
 Bucine - AR
 Buddusò - SS
 Budoia - UD
 Budrfo - BO
 Buggiano - PT
 Buglio in Monte - SO
 Bugnara - AQ
 Bula - UD
 Bulciago - CO
 Bulgarograsso - CO
 Bultei - SS
 Bulzi - SS
 Buonabitacolo - SA
 Buonalbergo - BN
 Buonanotte - CH
 Buonconvento - SI
 Buonvicino - CS
 Burago di Molgora - MI
 Bureci - CA
 Burgio - AG
 Burgos - SS
 Buciasco - TO
 Burolo - TO
 Buronzo - VC
 Busachi - CA
 Busalla - GE
 Busana - RE
 Busano - TO
 Busca - CN
 Buscate - MI
 Buscemi - SR
 Busetto Palizzolo - TP
 Busnago - MI
 Bussero - MI
 Busseto - PR
 Bussi sul Tirino - PE
 Busso - CB
 Bussolengo - VR
 Bussoleno - TO
 Busto Arsizio - VA
 Busto Garolfo - MI
 Butera - CL
 Buti - PI
 Buttapietra - VR
 Buttigliera Alta - TO
 Buttigliera d'Asti - AT
 Buttrio - UD

C

Cabella Ligure - AL
 Cabiata - CO
 Cabras - CA
 Caccamo - PA
 Caccuri - CZ
 Ca' d'Andrea - CR
 Cadegliano-Viconago - VA
 Cadelbosco di Sopra - RE
 Cadeo - PC
 Caderzone - TN
 Cadoneghe - PD
 Cadorago - CO
 Cadrezzate - VA
 Caerano di San Marco - TV
 Cafasse - TO
 Caggiano - SA
 Cagli - PS
 Cagliari - CA
 Caglio - CO
 Cagnano Amiterno - AQ
 Cagnano Varano - FG
 Cagno - CO
 Cagnò - TN
 Caianello - CE
 Caiazzo - CE
 Caines - BZ
 Caiolo - SO
 Cairano - AV
 Cairate - VA
 Cairo Montenotte - SV
 Caivano - NA
 Calabritto - AV
 Calalzo - BL
 Calamandrana - AT
 Calamonaci - AG
 Calangianus - SS
 Calanna - RC
 Calasca-Castiglione - NO
 Calascibetta - EN
 Calascio - AQ
 Calasetta - CA
 Calatabiano - CT
 Calatafimi - TP
 Calavino - TN
 Calcata - VT
 Calceranica - TN
 Calci - PI
 Calciano - MT
 Calcinala - PI
 Calcinate - BG
 Calcinato - BS
 Calcio - BG
 Calco - CO
 Caldaro - BZ
 Caldarola - MC
 Calderara di Reno - BO
 Caldes - TN
 Caldiero - VR
 Caldogno - VI
 Caldonazzo - TN
 Calendasco - PC
 Calenzano - FI
 Calestano - PR
 Calice al Cornoviglio - SP
 Calice Ligure - SV
 Callinera - LE
 Calitri - AV
 Calizzano - SV
 Callabiana - VC
 Calliano - AT
 Calliano - TN
 Calotziocorte - BG
 Calopezzati - CS
 Calosso - AT
 Caloveto - CS
 Caltabellotta - AG
 Caltagirone - CT
 Caltanissetta - CL
 Caltavuturo - PA
 Caltignaga - NO
 Calto - RO
 Caltrano - VI
 Calusco d'Adda - BG
 Caluso - TO
 Calvagese della Riviera - BS
 Calvanico - SA
 Calvatone - CR
 Calvello - PZ

Calvene - VI	Campofelice di Roccella - PA	Canosa Sannita - CH	Caprino Bergamasco - BG
Calvenzano - BG	Campofilone - AP	Canosa di Puglia - BA	Caprino Veronese - VR
Calvera - PZ	Campofiorito - PA	Candòio - CN	Capriolo - BS
Calvi dell'Umbria - TR	Campofornido - UD	Cansano - AQ	Capriva del Friuli - GO
Calvignano - PV	Campofranco - CL	Cantagallo - FI	Capua - CE
Calvignasco - MI	Campogalliano - MO	Cantaluce - RI	Capurso - BA
Calvi Risorta - CE	Campolattaro - BN	Cantalupa - TO	Cerasta del Bianco - RC
Calvi San Nazario - BN	Campoli Appennino - FR	Cantalupo in Sabina - RI	Cerasta di Catanzaro - CZ
Calvisano - BS	Campoli del Monte Taburno - BN	Cantalupo Ligure - AL	Caraglio - CN
Calvizzano - NA	Campolieto - CB	Cantarana - AT	Caramagna Piemonte - CN
Camagna - AL	Campo Ligure - GE	Cantello - VA	Caramanico - PE
Camaiore - LU	Campolongo al Torre - UD	Canterano - ROMA	Carano - TN
Canaitrago - MI	Campolongo Maggiore - VE	Cantiano - PS	Carapelle Calvisio - AQ
Camandona - VC	Campolongo sul Brenta - VI	Cantola - TO	Carasco - GE
Camastra - AG	Campomaggiore - PZ	Cantù - CO	Carassai - AP
Cambiago - MI	Campomarino - CB	Canzano - TE	Carate Brianza - MI
Cambiano - TO	Campomorone - GE	Canzo - CO	Carate Uriò - CO
Cambiaseca - NO	Campo nell'Elba - LI	Caorle - VE	Caravaggio - BG
Camburzano - VC	Camponogara - VE	Caorso - PC	Caravate - VA
Camerana - CN	Campora - SA	Capaccio - SA	Caravino - TO
Camerano - AN	Camporeale - PA	Capaci - PA	Caravonica - IM
Camerano Casasco - AT	Camporgiano - LU	Capanni - PI	Carbognano - VT
Camerata Cornello - BG	Camporosso - IM	Capannori - LU	Carbonara al Ticino - PV
Camerata Nuova - ROMA	Camporotondo di Flastrone - MC	Capena - ROMA	Carbonara di Nola - NA
Camerata Picena - AN	Camporotondo Etneo - CT	Capergnanica - CR	Carbonara di Po - MN
Camerl - NO	Camposampiero - PD	Capistrano - CR	Carbonara Scivina - AL
Camerino - MC	Campo San Martino - PD	Capistrano - CZ	Carbonate - CO
Camerota - SA	Camposano - NA	Capistrello - AQ	Carbone - PZ
Camigliano - CE	Camposanto - MO	Capitignano - AQ	Carbonara - TV
Caminata - PC	Campospinoso - PV	Capizzi - ME	Carbonia - CA
Camini - RC	Campotosto - AQ	Capizzone - BG	Carcare - SV
Camino - AL	Campo Tures - BZ	Capodimonte - VT	Carceri - PD
Camino al Tagliamento - UD	Camugnano - RO	Capo di Ponte - BS	Carcoforo - VC
Camisano - CR	Canale - CN	Capo d'Orlando - ME	Cardano al Campo - VA
Camisano Vicentino - VI	Canale Monterano - ROMA	Capodrise - CE	Cardè - CN
Cammarata - AG	Canal San Bovo - TN	Capodrise - CE	Cardeto - RC
Camio - CN	Canaro - RO	Capoliveri - LI	Cardinale - CZ
Camogli - GE	Canazei - TN	Capolona - AR	Cardito - NA
Campagna - SA	Cancellara - PZ	Caponica - MI	Careggine - LU
Campagna Lupia - VE	Cancello ed Arnone - CE	Caporciano - AQ	Carena - TO
Campagnano di Roma - ROMA	Canda - RO	Caposele - AV	Carenno - BG
Campagnatico - GR	Candela - FG	Capoterra - CA	Careri - RC
Campagnola Cremasca - CR	Candelo - VC	Capovalle - BS	Caresana - VC
Campagnola Emilia - RE	Candia Canavese - TO	Cappadocia - AQ	Caresanablot - VC
Campagna - CS	Candia Lomellina - PV	Cappella Cantone - CR	Carezzano - AL
Camparada - MI	Candiana - PD	Cappella de' Pienenardi - CR	Carfizzi - CZ
Campegine - RE	Candida - AV	Cappella Maggiore - TV	Carfeghe - SS
Campello sul Clitunno - PG	Candidoni - RC	Cappelle sul Tavo - PE	Cariati - CS
Campertogno - VC	Candiolo - TO	Capracotta - CB	Carife - AV
Campi Bisenzio - FI	Canegrate - MI	Capraia e Limite - FI	Carignano - TO
Campiglia Cervo - VC	Canelli - AT	Capraia Isola - LI	Carlimate - CO
Campiglia del Berici - VI	Cauepina - VT	Capralba - CR	Carinara - CE
Campiglia Marittima - LI	Caneva - UD	Capranica - VT	Carini - PA
Campiglione-Fenile - TO	Canevino - PV	Capranica Prenestina - ROMA	Carinola - CE
Campione d'Italia - CO	Canicattì - AG	Caprarica di Lecce - LE	Carisio - VC
Campi Salentina - LE	Canicattini Bagni - SR	Caprarola - VT	Carisolo - TN
Campoli - TE	Canino - VT	Caprauna - CN	Carlantino - FG
Campobasso - CB	Canischio - TO	Caprese Michelangelo - AR	Carliazzo - CO
Campobello di Licata - AG	Canistro - AQ	Caprezzo - NO	Carlentini - SR
Campobello di Mazara - TP	Canna - CS	Capri - NA	Carlino - UD
Campo Calabro - RC	Cannalunga - SA	Capriana - TN	Carloforte - CA
Campochiaro - CB	Cannara - PG	Capriano-Azzano - BS	Carlopoli - CZ
Campodarsego - PD	Cannero Riviera - NO	Capriata d'Orba - AL	Carmagnola - TO
Campodenno - TN	Canneto Pavese - PV	Capriate San Gervasio - BG	Carminio - LE
Campo di Giove - AQ	Canneto sull'Oglio - MN	Capriate a Volturmo - CE	Carmignano - FI
Campodimele - LT	Cannobio - NO	Caprie - TO	Carmignano di Brenta - PD
Campodipietra - CB	Cannole - LE	Capriglia Irpina - AV	Carnago - VA
Campo di Trens - BZ	Canolo - RC	Caprioglio - AT	Carnate - MI
Campodoleino - SO	Canonica d'Adda - BG	Caprile - VC	Carobbio degli Angeli - BG
Campodoro - PD		Capri Leone - ME	Carolei - CS
Campofelice di Fitalia - PA			Carona - BG

Caronia - *ME*
 Caronno Pertusella - *VA*
 Caronno Varesino - *VA*
 Carosino - *TA*
 Carovigno - *BR*
 Carovilli - *CB*
 Carpaneto Piacentino - *PC*
 Carpanzano - *CS*
 Carpasio - *IM*
 Carpegna - *PS*
 Carpenedolo - *BS*
 Carpeneto - *AL*
 Carpi - *MO*
 Carpiano - *MI*
 Carpiignano Salentino - *LE*
 Carpiignano Sesia - *NO*
 Carpineti - *RE*
 Carpineto della Nora - *PE*
 Carpineto Romano - *ROMA*
 Carpineto Sinello - *CH*
 Carpino - *FG*
 Carpinone - *CB*
 Carrara - *MS*
 Carrara San Giorgio - *PD*
 Carrara Santo Stefano - *PD*
 Carré - *VI*
 Carrega Ligure - *AL*
 Carro - *SP*
 Carrodano - *SP*
 Carrosio - *AL*
 Carrù - *CN*
 Carsoli - *AQ*
 Cartigliano - *VI*
 Cartignano - *CN*
 Cartoceto - *PS*
 Cartosio - *AL*
 Cartura - *PD*
 Carugate - *MI*
 Carugo - *CO*
 Carunchio - *CH*
 Carvico - *BG*
 Carzano - *TN*
 Casabona - *CZ*
 Casacalenda - *CB*
 Casacanditella - *CH*
 Casagiove - *CE*
 Casalanguida - *CH*
 Casalattico - *FR*
 Casalbeltrame - *NO*
 Casalbordino - *CH*
 Casalbore - *AV*
 Casalborgone - *TO*
 Casalbuono - *SA*
 Casalbuttano ed Untili - *CR*
 Casal Cermei - *AL*
 Casaleiprano - *CB*
 Casal di Principe - *CE*
 Casalduni - *BN*
 Casalecchio di Reno - *BO*
 Casale Corte Cerro - *NO*
 Casale Cremasco Vidolasco - *CR*
 Casale di Scodosia - *PD*
 Casaleggio Boiro - *AL*
 Casaleggio Novara - *NO*
 Casale Litta - *VA*
 Casale Marittimo - *PI*
 Casale Monferrato - *AL*
 Casaleone - *VR*
 Casale sul Sile - *TV*
 Casaletto Ceredano - *CR*

Casaletto di Sopra - *CR*
 Casaletto Lodigiano - *MI*
 Casaletto Spartano - *SA*
 Casaletto Vaprio - *CR*
 Casalhumane - *BO*
 Casalgrande - *RE*
 Casalgrasso - *CN*
 CasalIncontrada - *CH*
 Casalino - *NO*
 Casalmaggiore - *CR*
 Casalmaiocco - *MI*
 Casalmorano - *CR*
 Casalmoro - *MN*
 Casalnoceto - *AL*
 Casalnuovo di Napoli - *NA*
 Casalnuovo Lucano - *PZ*
 Casalnuovo Monterotaro - *FG*
 Casaloldo - *MN*
 Casalpusterlengo - *MI*
 Casalromano - *MN*
 Casalserugo - *PD*
 Casajuice - *CE*
 Casalvecchio di Puglia - *FG*
 Casalvecchio Siculo - *ME*
 Casal Velino - *SA*
 Casalvieri - *FR*
 Casalvolone - *NO*
 Casalzuigno - *VA*
 Casamarclano - *NA*
 Casamassima - *BA*
 Casamicciola - *NA*
 Casandrino - *NA*
 Casanova Elvo - *VC*
 Casanova Lerrone - *SV*
 Casanova Lonati - *PV*
 Casape - *ROMA*
 Casapinta - *VC*
 Casaprota - *RI*
 Casapulla - *CE*
 Casaraho - *LE*
 Casargo - *CO*
 Casarile - *MI*
 Casarsa della Dellizia - *UD*
 Casarza Ligure - *GE*
 Casasco - *AL*
 Casasco d'Intelvi - *CO*
 Casatenovo - *CO*
 Casatisma - *PV*
 Casevatore - *NA*
 Casazza - *BG*
 Cascia - *PG*
 Casciago - *VA*
 Cascina - *PI*
 Cascine San Giacomo - *VC*
 Cascinette d'Ivrea - *TO*
 Casel Gerola - *PV*
 Caselette - *TO*
 Casella - *GE*
 Caselle in Pittari - *SA*
 Caselle Landi - *MI*
 Caselle Lurani - *MI*
 Caselle Torinese - *TO*
 Caserta - *CE*
 Casez - *TN*
 Casier - *TV*
 Casignana - *RC*
 Casina - *RE*
 Casirate d'Adda - *BG*
 Caslino d'Erba - *CO*
 Casnate con Bernate - *CO*
 Casnigo - *BG*

Casola di Napoli - *NA*
 Casola in Lunigiana - *MS*
 Casola Valsenio - *RA*
 Casole Bruzio - *CS*
 Casole d'Elsa - *SI*
 Casoli - *CH*
 Casorate Primo - *PV*
 Casorate Sempione - *VA*
 Casorezzo - *MI*
 Casoria - *NA*
 Casorzo - *AT*
 Casperia - *RI*
 Caspoggio - *SO*
 Cassacco - *UD*
 Cassago Brianza - *CO*
 Cassano allo Ionio - *CS*
 Cassano d'Adda - *MI*
 Cassano delle Murge - *BA*
 Cassano Irpino - *AV*
 Cassano Magnago - *VA*
 Cassano Spinola - *AL*
 Cassano Valcutia - *VA*
 Cassaro - *SR*
 Cassiglio - *BG*
 Cassina de' Pecchi - *MI*
 Cassina Rizzardi - *CO*
 Cassinasco - *AT*
 Cassina Valsassina - *CO*
 Cassine - *AL*
 Cassinello - *AL*
 Cassinetta di Lugagnano - *MI*
 Cassino - *FR*
 Cassola - *VI*
 Cassolvo - *PV*
 Castagnaro - *VR*
 Castagneto Carducci - *LI*
 Castagneto Po - *TO*
 Castagnito - *CN*
 Castagnole della Lanze - *AT*
 Castagnole Monferrato - *AT*
 Castagnole Piemonte - *TO*
 Castana - *PV*
 Castano Primo - *MI*
 Casteggio - *PV*
 Castegnato - *BS*
 Castegnaro - *VI*
 Castelbaldo - *PD*
 Castel Baronia - *AV*
 Castelbelforte - *MN*
 Castelbellino - *AN*
 Castelbello Ciardes - *BZ*
 Castelbianco - *SV*
 Castel Boglione - *AT*
 Castel Bolognese - *RA*
 Castelbottaccio - *CB*
 Castelbuono - *PA*
 Castel Campagnano - *CE*
 Castel Castagna - *TE*
 Castelcivita - *SA*
 Castel Colonna - *AN*
 Castelcovati - *BS*
 Castelenoco - *TV*
 Casteldaccia - *PA*
 Castel d'Aiano - *BO*
 Castel d'Ario - *MN*
 Castel d'Azzano - *VR*
 Casteldelci - *PS*
 Casteldelfino - *CN*
 Castel del Giudice - *CB*
 Castel del Monte - *AQ*
 Castel del Piano - *GR*

Castel del Rio - *BO*
 Castel di Casio - *BO*
 Casteldidone - *CR*
 Castel di Ieri - *AQ*
 Castel di Iudica - *CT*
 Castel di Lama - *AP*
 Castel di Lucio - *ME*
 Castel di Sangro - *AQ*
 Castel di Sasso - *CE*
 Castel di Tora - *RI*
 Castelfiardo - *AN*
 Castelfiorentino - *FI*
 Castel Focognano - *AR*
 Castelfondo - *TN*
 Castelforte - *LT*
 Castelfranci - *AV*
 Castelfranco Emilia - *MO*
 Castelfranco di Sopra - *AR*
 Castelfranco di Sotto - *PI*
 Castelfranco in Miscano - *BN*
 Castelfranco Veneto - *TV*
 Castel Frentano - *CH*
 Castel Gabbiano - *CR*
 Castel Gandolfo - *ROMA*
 Castel Giorgio - *TR*
 Castel Goffredo - *MN*
 Castelgomberto - *VI*
 Castelgrande - *PZ*
 Castel Guelfo di Bologna - *BO*
 Castelguglielmo - *RO*
 Castelguidone - *CH*
 Castellabate - *SA*
 Castellafume - *AQ*
 Castell'Alfero - *AT*
 Castellalto - *TE*
 Castellammare del Golfo - *TP*
 Castellammare di Stabia - *NA*
 Castellamonte - *TO*
 Castellana Grotte - *BA*
 Castellana Sicula - *PA*
 Castellanaua - *TA*
 Castellania - *AL*
 Castellanza - *VA*
 Castellar - *CN*
 Castellarano - *RE*
 Castellar Guido - *AL*
 Castellaro - *IM*
 Castell'Aquato - *PC*
 Castellavazzo - *BL*
 Castell'Azzara - *GR*
 Castellazzo Bormida - *AL*
 Castellazzo Novarese - *NO*
 Castelleone - *CR*
 Castelleone di Suasa - *AN*
 Castelloro - *AT*
 Castelrotto Corvo - *VC*
 Castelletto d'Erro - *AL*
 Castelletto di Branduzzo - *PV*
 Castelletto d'Orba - *AL*
 Castelletto Merli - *AL*
 Castelletto Molina - *AT*
 Castelletto Monferrato - *AL*
 Castelletto sopra Ticino - *NO*
 Castelletto Stura - *CN*
 Castelletto Uzzone - *CN*
 Castelli - *TE*
 Castelli Calepio - *BG*
 Castellina in Chianti - *SI*
 Castellinaldo - *CN*
 Castellina Marittima - *PI*

Castellino del Biferno - <i>CB</i>	Castel Rozzone - <i>BG</i>	Castorano - <i>AP</i>	Celano - <i>AQ</i>
Castellino Tanaro - <i>CN</i>	Castel San Giorgio - <i>SA</i>	Castrezzato - <i>BS</i>	Celenza sul Trigno - <i>CH</i>
Castelliri - <i>FR</i>	Castel San Giovanni - <i>PC</i>	Castri di Lecce - <i>LE</i>	Celenza Valfortore - <i>FG</i>
Castello - <i>TN</i>	Castel San Lorenzo - <i>SA</i>	Castrignano de' Greci - <i>LE</i>	Celico - <i>CS</i>
Castello Cabiaglio - <i>VA</i>	Castel San Niccolò - <i>AR</i>	Castrignano del Capo - <i>LE</i>	Cella Dati - <i>CR</i>
Castello d'Agogna - <i>PV</i>	Castel San Pietro dell'Emilia - <i>BO</i>	Castro - <i>BG</i>	Cellamare - <i>BA</i>
Castello d'Alife - <i>CE</i>	Castel San Pietro Romano - <i>ROMA</i>	Castrocaro e Terra del Sole - <i>FO</i>	Cella Monte - <i>AL</i>
Castello d'Argille - <i>BO</i>	<i>ROMA</i>	Castrocielo - <i>FR</i>	Cellara - <i>CS</i>
Castello dell'Acqua - <i>SO</i>	Castel Sant'Angelo - <i>RI</i>	Castro del Volsci - <i>FR</i>	Cellarengo - <i>AT</i>
Castello di Annone - <i>AT</i>	Castelsantangelo - <i>MC</i>	Castrofilippo - <i>AG</i>	Cellatica - <i>BS</i>
Castello di Brianza - <i>CO</i>	Castel Sant'Elia - <i>VT</i>	Castroflippo - <i>AG</i>	Celle di Bulgheria - <i>SA</i>
Castello di Cisterna - <i>NA</i>	Castel San Vincenzo - <i>CR</i>	Castrolibero - <i>CS</i>	Celle di Macra - <i>CN</i>
Castello di Fiemme - <i>TN</i>	Castelsaraceno - <i>PZ</i>	Castroliano - <i>VA</i>	Celle di San Vito - <i>FG</i>
Castello di Godego - <i>TV</i>	Castelsardo - <i>SS</i>	Castronuovo di Sant'Andrea - <i>PZ</i>	Celle Enomondo - <i>AT</i>
Castello di Serravalle - <i>BO</i>	Castelseprio - <i>VA</i>	Castronuovo di Sicilia - <i>PA</i>	Celle Ligure - <i>SV</i>
Castello Tesino - <i>TN</i>	Castelsulano - <i>CZ</i>	Castropignano - <i>CB</i>	Celleno - <i>VT</i>
Castellucchio - <i>MN</i>	Castelspina - <i>AL</i>	Castroreale - <i>ME</i>	Cellere - <i>VT</i>
Castelluccio del Sauri - <i>FG</i>	Casteltermoli - <i>AG</i>	Castroregio - <i>CS</i>	Cellino Attanasio - <i>TE</i>
Castelluccio Inferiore - <i>PZ</i>	Castelveccana - <i>VA</i>	Castrovillari - <i>CS</i>	Cellino San Marco - <i>BR</i>
Castelluccio Superiore - <i>PZ</i>	Castelvecchio Calvisio - <i>AQ</i>	Catania - <i>CT</i>	Cello - <i>VC</i>
Castelluccio Valmaggioro - <i>FG</i>	Castelvecchio di Rocca Barbena - <i>SV</i>	Catanzaro - <i>CZ</i>	Cembra - <i>TN</i>
Castell'Umberto - <i>ME</i>	Castelvecchio Subequo - <i>AQ</i>	Catenanuova - <i>EN</i>	Cenadi - <i>CZ</i>
Castel Madama - <i>ROMA</i>	Castelvenere - <i>BN</i>	Catignano - <i>PE</i>	Cenate Sopra - <i>BG</i>
Castel Maggiore - <i>BO</i>	Castelverde - <i>CR</i>	Cattolica - <i>FO</i>	Cenate Sotto - <i>BG</i>
Castelmagno - <i>CN</i>	Castelverrino - <i>CB</i>	Cattolica Eraclea - <i>AG</i>	Cencenighe - <i>BL</i>
Castelmarte - <i>CO</i>	Castelvetro in Val Fortore - <i>BN</i>	Caulonia - <i>RC</i>	Cene - <i>BG</i>
Castelmassa - <i>RO</i>	Castelvetro sul Calore - <i>AV</i>	Cautano - <i>BN</i>	Ceneselli - <i>RO</i>
Castelmauro - <i>CB</i>	Castelvetrano - <i>TP</i>	Cavacurta - <i>MI</i>	Cengio - <i>SV</i>
Castel Mella - <i>BS</i>	Castelvetro di Modena - <i>MO</i>	Cava de' Tirreni - <i>SA</i>	Centallo - <i>CN</i>
Castelmezzano - <i>PZ</i>	Castelvetro Piacentino - <i>PC</i>	Cava degli Irresi - <i>SA</i>	Centa San Nicolò - <i>TN</i>
Castel Mola - <i>ME</i>	Castelviscardo - <i>TR</i>	Cavaglià - <i>VC</i>	Cento - <i>FE</i>
Castelmorrone - <i>CE</i>	Castelvisconti - <i>CR</i>	Cavaghetto - <i>NO</i>	Centola - <i>SA</i>
Castelnovetto - <i>PV</i>	Castel Vittorio - <i>IM</i>	Cavaglio d'Agogna - <i>NO</i>	Centrache - <i>CZ</i>
Castelnovo Bariano - <i>RO</i>	Castel Volturino - <i>CE</i>	Cavaglio-Spocca - <i>NO</i>	Centuripe - <i>EN</i>
Castelnovo del Friuli - <i>UD</i>	Castenaso - <i>BO</i>	Cavalon Veronese - <i>VR</i>	Cepagatti - <i>PE</i>
Castelnovo di Sotto - <i>RE</i>	Castenedolo - <i>BS</i>	Cavalese - <i>TN</i>	Cephaloni - <i>BN</i>
Castelnovo ne' Monti - <i>RE</i>	Castiglione a Casauria - <i>PE</i>	Cavallerleone - <i>CN</i>	Ceppo Morelli - <i>NO</i>
Castelnovo - <i>TN</i>	Castiglione Chiavarese - <i>GE</i>	Cavallermaggiore - <i>CN</i>	Cerprano - <i>FR</i>
Castelnovo Belbo - <i>AT</i>	Castiglione Cosentino - <i>CS</i>	Cavallino - <i>IE</i>	Cerami - <i>EN</i>
Castelnovo Berardenga - <i>SI</i>	Castiglione d'Adda - <i>MI</i>	Cavallirio - <i>NO</i>	Ceranesi - <i>GE</i>
Castelnovo Bocca d'Adda - <i>MI</i>	Castiglione del Genovesi - <i>SA</i>	Cava Manara - <i>PV</i>	Cerano - <i>NO</i>
Castelnovo Bormida - <i>AL</i>	Castiglione del Lago - <i>PG</i>	Cavareno - <i>TN</i>	Cerano d'Intelvi - <i>CO</i>
Castelnovo Bozzente - <i>CO</i>	Castiglione della Pescaia - <i>GR</i>	Cavargna - <i>CO</i>	Ceranova - <i>PV</i>
Castelnovo Calcea - <i>AT</i>	Castiglione delle Stiviere - <i>MN</i>	Cavaria con Premezzo - <i>VA</i>	Ceraso - <i>SA</i>
Castelnovo Cilento - <i>SA</i>	Castiglione di Garfagnana - <i>LU</i>	Cavarzere - <i>VE</i>	Cercemaggiore - <i>CB</i>
Castelnovo della Daunia - <i>FG</i>	Castiglione d'Intelvi - <i>CO</i>	Cavaso del Tomba - <i>TV</i>	Cercenasco - <i>TO</i>
Castelnovo di Ceva - <i>CN</i>	Castiglione di Sicilia - <i>CT</i>	Cavasso Nuovo - <i>UD</i>	Cercepiccola - <i>CB</i>
Castelnovo di Conza - <i>SA</i>	Castiglione d'Orcia - <i>SI</i>	Cavatore - <i>AL</i>	Cerchiaro di Calabria - <i>CS</i>
Castelnovo di Farfa - <i>RI</i>	Castiglione Falletto - <i>CN</i>	Cavazzo Carnico - <i>UD</i>	Cerchio - <i>AQ</i>
Castelnovo di Garfagnana - <i>LU</i>	Castiglione in Teverina - <i>VT</i>	Cave - <i>ROMA</i>	Cercino - <i>SO</i>
Castelnovo di Porto - <i>ROMA</i>	Castiglione Messer Marino - <i>CH</i>	Cavedago - <i>TN</i>	Cerofrento - <i>UD</i>
Castelnovo di Val di Cecina - <i>PI</i>	Castiglione Messer Raimondo - <i>TE</i>	Cavedine - <i>TN</i>	Cercola - <i>NA</i>
Castelnovo di Verona - <i>VR</i>	Castiglione Olona - <i>VA</i>	Cavenago d'Adda - <i>MI</i>	Cerda - <i>PA</i>
Castelnovo Don Bosco - <i>AT</i>	Castiglione Tinella - <i>CN</i>	Cavenago di Brianza - <i>MI</i>	Cerea - <i>VR</i>
Castelnovo Magra - <i>SP</i>	Castiglione Torinese - <i>TO</i>	Cavernago - <i>BG</i>	Ceregnano - <i>RO</i>
Castelnovo Nigra - <i>TO</i>	Castiglion Fibocchi - <i>AR</i>	Cavezzo - <i>MO</i>	Cerenzia - <i>CZ</i>
Castelnovo Parano - <i>FR</i>	Castiglione Fiorentino - <i>AR</i>	Cavour - <i>TO</i>	Ceres - <i>TO</i>
Castelnovo Rangone - <i>MO</i>	Castignano - <i>AP</i>	Cavriago - <i>RE</i>	Ceresara - <i>MN</i>
Castelnovo Scrivia - <i>AL</i>	Castilenti - <i>TE</i>	Cavriana - <i>MN</i>	Cereseto - <i>AL</i>
Castelpagano - <i>BN</i>	Castino - <i>CN</i>	Cavriglia - <i>AR</i>	Ceresole Alba - <i>CN</i>
Castelpetrosio - <i>CB</i>	Castione Andevenno - <i>SO</i>	Cazzago Brabbia - <i>VA</i>	Ceresole Reale - <i>TO</i>
Castelpizzuto - <i>CB</i>	Castione della Presolana - <i>BG</i>	Cazzago San Martino - <i>BS</i>	Cerete - <i>BG</i>
Castelplanio - <i>AN</i>	Castions di Strada - <i>UD</i>	Cazzano di Tramigna - <i>VR</i>	Cergnago - <i>PV</i>
Castelpoto - <i>BN</i>	Castiraga Vidardo - <i>MI</i>	Ceccano - <i>FR</i>	Ceriale - <i>SV</i>
Castelraimondo - <i>MC</i>	Casto - <i>BS</i>	Cecina - <i>LI</i>	Ceriana - <i>IM</i>
Castel Ritaldi - <i>PG</i>		Cedegolo - <i>BS</i>	Ceriano Laghetto - <i>MI</i>
Castel Rocchero - <i>AT</i>		Cedrasco - <i>SO</i>	Cerignale - <i>PC</i>
Castelrotto - <i>BZ</i>		Cefalà Diana - <i>PA</i>	Cerignola - <i>FG</i>
		Cefalù - <i>PA</i>	Cerisano - <i>CS</i>
		Ceggia - <i>VE</i>	Cermenate - <i>CO</i>
		Ceglie Messapico - <i>BR</i>	Cermes - <i>BZ</i>

Cermignano - <i>TE</i>	Charvensod - <i>AO</i>	Chinà - <i>RC</i>	Civitella in Val di Chiana - <i>AR</i>
Cernobbio - <i>CO</i>	Châtillon - <i>AO</i>	Cimenna - <i>PA</i>	Civitella Messer Raimondo - <i>CH</i>
Cernusco Montevicchia - <i>CO</i>	Cherasco - <i>CN</i>	Cimitile - <i>NA</i>	Civitella Paganico - <i>GR</i>
Cernusco sul Naviglio - <i>MI</i>	Cheremule - <i>SS</i>	Cimolais - <i>UD</i>	Civitella Roveto - <i>AQ</i>
Cerreto Castello - <i>VC</i>	Chialamberto - <i>TO</i>	Cimone - <i>TN</i>	Civitella San Paolo - <i>ROMA</i>
Cerreto d'Asti - <i>AT</i>	Chiampo - <i>VI</i>	Cinaglio - <i>AT</i>	Civo - <i>SO</i>
Cerreto d'Essi - <i>AN</i>	Chianche - <i>AV</i>	Cinetto Romano - <i>ROMA</i>	Claino con Osteno - <i>CO</i>
Cerreto di Spoleto - <i>PG</i>	Chianciano - <i>SI</i>	Cingia de' Botti - <i>CR</i>	Claut - <i>UD</i>
Cerreto Grue - <i>AL</i>	Chianni - <i>PI</i>	Cingoli - <i>MC</i>	Clauzetto - <i>UD</i>
Cerreto Guidi - <i>FI</i>	Chianocco - <i>TO</i>	Cinigiano - <i>GR</i>	Clavesana - <i>CN</i>
Cerreto Laziale - <i>ROMA</i>	Chiaromonte Gulfi - <i>RG</i>	Ciniseo Balsamo - <i>MI</i>	Claviere - <i>TO</i>
Cerreto Sannita - <i>BN</i>	Chiaromonti - <i>SS</i>	Cinisi - <i>PA</i>	Cles - <i>TN</i>
Cerretto delle Langhe - <i>CN</i>	Chiarano - <i>TV</i>	Cino - <i>SO</i>	Cleto - <i>CS</i>
Cerretto Lomellino - <i>PV</i>	Chiaravalle - <i>AN</i>	Cinquefrondi - <i>RC</i>	Clivio - <i>VA</i>
Cerrina - <i>AL</i>	Chiaravalle Centrale - <i>CZ</i>	Cinte Tesino - <i>TN</i>	Cloz - <i>TN</i>
Cerrione - <i>VC</i>	Chiarli - <i>BS</i>	Cinto Caomaggiore - <i>VE</i>	Clusone - <i>BG</i>
Cerro al Lambro - <i>MI</i>	Chiaromonte - <i>PZ</i>	Cinto Euganeo - <i>PD</i>	Coassolo Torinese - <i>TO</i>
Cerro al Volturmo - <i>CB</i>	Chiauci - <i>CB</i>	Cinzano - <i>TO</i>	Coazze - <i>TO</i>
Cerro Maggiore - <i>MI</i>	Chiavari - <i>GE</i>	Cioriano - <i>CE</i>	Coazzolo - <i>AT</i>
Cerro Tanaro - <i>AT</i>	Chiavenna - <i>SO</i>	Cipollina - <i>CS</i>	Cocaglio - <i>BS</i>
Cerro Veronese - <i>VR</i>	Chlaverano - <i>TO</i>	Cipressa - <i>IM</i>	Cocconato - <i>AT</i>
Cersosimo - <i>PZ</i>	Chienes - <i>BZ</i>	Circello - <i>BN</i>	Cocquio-Trevisago - <i>VA</i>
Certaldo - <i>FI</i>	Chieri - <i>TO</i>	Ciriè - <i>TO</i>	Cocullo - <i>AQ</i>
Certosa di Pavia - <i>PV</i>	Chiesa in Valmalenco - <i>SO</i>	Cirigliano - <i>MT</i>	Codevigo - <i>PD</i>
Cerva - <i>CZ</i>	Chiesanovoa - <i>TO</i>	Cirinido - <i>CO</i>	Codevilla - <i>PV</i>
Cervara di Roma - <i>ROMA</i>	Chies d'Alpago - <i>BL</i>	Cirò - <i>CZ</i>	Codigoro - <i>FE</i>
Cervarese Santa Croce - <i>PD</i>	Chieti - <i>CH</i>	Cirò Marina - <i>CZ</i>	Codognè - <i>TV</i>
Cervaro - <i>FR</i>	Chienti - <i>FG</i>	Cis - <i>TN</i>	Codogno - <i>MI</i>
Cervasca - <i>CN</i>	Chieve - <i>CR</i>	Cisano Bergamasco - <i>BG</i>	Codroipo - <i>UD</i>
Cervatto - <i>VC</i>	Chignolo d'Isola - <i>BG</i>	Cisano sul Neva - <i>SV</i>	Codrongianos - <i>SS</i>
Cerveno - <i>BS</i>	Chignolo Po - <i>PV</i>	Ciserano - <i>BG</i>	Coggola - <i>VC</i>
Cervere - <i>CN</i>	Chloggia - <i>VE</i>	Cislago - <i>VA</i>	Cogliate - <i>MI</i>
Cervesina - <i>PV</i>	Chiomonte - <i>TO</i>	Cislano - <i>MI</i>	Cogne - <i>AO</i>
Cerveteri - <i>ROMA</i>	Chions - <i>UD</i>	Cismon del Grappa - <i>VI</i>	Cogoleto - <i>GE</i>
Cervia - <i>RA</i>	Chiopris-Viscone - <i>UD</i>	Cison di Valmarino - <i>TV</i>	Cogorno del Cengio - <i>VI</i>
Cervicati - <i>CS</i>	Chitignano - <i>AR</i>	Cisone - <i>CN</i>	Gogorno - <i>GE</i>
Cervignano d'Adda - <i>MI</i>	Chioduno - <i>BG</i>	Cisterna d'Asti - <i>AT</i>	Colbordolo - <i>PS</i>
Cervignano del Friuli - <i>UD</i>	Chiuppano - <i>VI</i>	Cisterna di Latina - <i>LT</i>	Colcavagno - <i>AT</i>
Cervinara - <i>AV</i>	Chituro - <i>SO</i>	Cisternino - <i>BR</i>	Colere - <i>BG</i>
Cervino - <i>CE</i>	Chiusa - <i>BZ</i>	Citerna - <i>PG</i>	Colfelice - <i>FR</i>
Cervo - <i>IM</i>	Chiusa di Pesio - <i>CN</i>	Cittadella - <i>PD</i>	Colli - <i>PC</i>
Corzeto - <i>CS</i>	Chiusa di San Michele - <i>TO</i>	Città della Pieve - <i>PG</i>	Colico - <i>CO</i>
Cesa - <i>CE</i>	Chusaforte - <i>UD</i>	Città di Castello - <i>PG</i>	Collagna - <i>RE</i>
Cesana Torinese - <i>TO</i>	Chiusanico - <i>IM</i>	Cittaducale - <i>RI</i>	Collalto Sabino - <i>RI</i>
Cesano Boscone - <i>MI</i>	Chiusano d'Asti - <i>AT</i>	Cittanova - <i>RC</i>	Collarmele - <i>AQ</i>
Cesano Maderno - <i>MI</i>	Chiusano di San Domenico - <i>AV</i>	Cittareale - <i>RI</i>	Collazzone - <i>PG</i>
Cesara - <i>NO</i>	Chiusa Scalfani - <i>PA</i>	Città Sant'Angelo - <i>PE</i>	Collebeato - <i>BS</i>
Cesarò - <i>ME</i>	Chiusavecchia - <i>IM</i>	Cittiglio - <i>VA</i>	Colle Brianza - <i>CO</i>
Cesate - <i>MI</i>	Chiusdino - <i>SI</i>	Civate - <i>CO</i>	Collecchio - <i>PR</i>
Cesello Brianza - <i>CO</i>	Chiusi - <i>SI</i>	Civenna - <i>CO</i>	Colleccorvino - <i>PE</i>
Cesena - <i>FO</i>	Chiusi della Verna - <i>AR</i>	Civezza - <i>IM</i>	Colle d'Anchise - <i>CB</i>
Cesenatico - <i>FO</i>	Chivasso - <i>TO</i>	Civezzano - <i>TN</i>	Colledara - <i>TE</i>
Cesinali - <i>AV</i>	Cianciana - <i>AG</i>	Civiasco - <i>VC</i>	Colledimacine - <i>CH</i>
Cesio - <i>IM</i>	Ciano d'Enza - <i>RE</i>	Cividale del Friuli - <i>UD</i>	Colledimezzo - <i>CH</i>
Cesiomaggiore - <i>BL</i>	Cibiana - <i>BL</i>	Civitate al Piano - <i>BG</i>	Colle di Tora - <i>RI</i>
Cessalto - <i>TV</i>	Cicagna - <i>GE</i>	Civitate Camuno - <i>BS</i>	Colle di Val d'Elsa - <i>SI</i>
Cessaniti - <i>CZ</i>	Cicala - <i>CZ</i>	Civita - <i>CS</i>	Colleferro - <i>ROMA</i>
Cessapalombo - <i>MC</i>	Cicciano - <i>NA</i>	Civitaacampomarano - <i>CB</i>	Collegiove - <i>RI</i>
Cessole - <i>AT</i>	Cicerale - <i>SA</i>	Civitaacastellana - <i>VT</i>	Collegno - <i>TO</i>
Cetara - <i>SA</i>	Ciciliano - <i>ROMA</i>	Civita d'Antino - <i>AQ</i>	Collelongo - <i>AQ</i>
Ceto - <i>BS</i>	Cicognolo - <i>CR</i>	Civitaluparella - <i>CH</i>	Colleparado - <i>FR</i>
Cetona - <i>SI</i>	Ciconio - <i>TO</i>	Civitanova del Sannio - <i>CB</i>	Collepasseo - <i>LE</i>
Cetraro - <i>CS</i>	Cigliano - <i>VC</i>	Civitanova Marche - <i>MC</i>	Collepletra - <i>AQ</i>
Ceva - <i>CN</i>	Cigillè - <i>CN</i>	Civitaquana - <i>PE</i>	Colleterto Castelnuovo - <i>TO</i>
Cevo - <i>BS</i>	Cigognola - <i>PV</i>	Civitavecchia - <i>ROMA</i>	Colliero Giacosa - <i>TO</i>
Challant Saint Anselme - <i>AO</i>	Cigole - <i>BS</i>	Civittella Alfedena - <i>AQ</i>	Collesalvetti - <i>LI</i>
Challant Saint Victor - <i>AO</i>	Cilavegna - <i>PV</i>	Civittella Casanova - <i>PE</i>	Colle San Magno - <i>FR</i>
Chambave - <i>AO</i>	Cimadolmo - <i>TV</i>	Civittella d'Agliano - <i>VT</i>	Colle Sannita - <i>BN</i>
Chamols - <i>AO</i>	Cimbergo - <i>BS</i>	Civittella del Tronto - <i>TE</i>	Collesano - <i>PA</i>
Champdepraz - <i>AO</i>	Cimego - <i>TN</i>	Civittella di Romagna - <i>FO</i>	Colle Santa Lucia - <i>BL</i>
Champorcher - <i>AO</i>			

Colletorto - *CB*
 Colle Umberto - *TV*
 Collevocchio - *RI*
 Colliano - *SA*
 Colli a Volturmo - *CB*
 Colli del Tronto - *AP*
 Collinas - *CA*
 Collio - *BS*
 Collobiano - *VC*
 Colloredo di Monte Albano - *UD*
 Colmurano - *MC*
 Colobraro - *MT*
 Cologna Veneta - *VR*
 Cologne - *BS*
 Cologno al Serio - *BG*
 Colognola ai Colli - *VR*
 Cologno Monzese - *MI*
 Colonna - *ROMA*
 Colonnella - *TE*
 Colonno - *CO*
 Colorina - *SO*
 Colono - *PR*
 Colosimi - *CS*
 Colturano - *MI*
 Colzate - *BG*
 Comabbio - *VA*
 Comacchio - *FE*
 Comano - *MS*
 Comazzo - *MI*
 Comeglians - *UD*
 Comelico Superiore - *BL*
 Comerio - *VA*
 Comezzano-Cizzago - *BS*
 Comignago - *NO*
 Comiso - *RG*
 Comitini - *AG*
 Comiziano - *NA*
 Commessaggio - *MIN*
 Comezzadura - *TN*
 Como - *CO*
 Compiano - *PR*
 Comunanza - *AP*
 Comun Nuovo - *BG*
 Cona - *VE*
 Conca Casale - *CB*
 Conca del Marini - *SA*
 Conca della Campania - *CE*
 Concarnarise - *VR*
 Concei - *TN*
 Concerviano - *RI*
 Concesio - *BS*
 Conco - *VI*
 Concordia Sagitaria - *VE*
 Concordia sulla Secchia - *MO*
 Concorezzo - *MI*
 Condino - *TN*
 Condofuri - *RC*
 Condove - *TO*
 Condò - *ME*
 Conegliano - *TV*
 Confenza - *PV*
 Confini - *RI*
 Confronti - *CZ*
 Coniolo - *AL*
 Conselice - *RA*
 Conselve - *PD*
 Consiglio di Rumo - *CO*
 Contarina - *RO*
 Contessa Entellina - *PA*
 Contigiano - *RI*

Contrada - *AV*
 Controguerra - *TE*
 Controne - *SA*
 Contursi - *SA*
 Conversano - *BA*
 Conza della Campania - *AV*
 Conzano - *AL*
 Copertino - *LE*
 Copiano - *PV*
 Copparo - *FE*
 Corana - *PV*
 Corato - *BA*
 Corbara - *SA*
 Corbeta - *MI*
 Corbola - *RO*
 Corchiano - *VT*
 Corchiano - *PG*
 Cordenons - *UD*
 Cordignano - *TV*
 Cordovado - *UD*
 Coredo - *TN*
 Coregla Antelmellini - *LU*
 Coregla Ligure - *GE*
 Coreno Ausonio - *FR*
 Corfinio - *AQ*
 Cori - *LT*
 Coriano - *FO*
 Corigliano Calabro - *CS*
 Corigliano d'Otranto - *LE*
 Corinaldo - *AN*
 Corio - *TO*
 Corleone - *PA*
 Corleto Monforte - *SA*
 Corleto Perticara - *PZ*
 Cormano - *MI*
 Cormons - *GO*
 Corna Imagna - *BG*
 Cornale - *PV*
 Cornaredo - *MI*
 Cornate d'Adda - *MI*
 Cornedo all'Isarco - *BZ*
 Cornedo Vicentino - *VI*
 Cornigliano Laudense - *MI*
 Cornellano d'Alba - *CN*
 Corniglio - *PR*
 Corno di Rosazzo - *UD*
 Corno Giovine - *MI*
 Cornovocchio - *MI*
 Cornuda - *TV*
 Correggio - *RE*
 Correzzana - *MI*
 Correzzola - *PD*
 Corrido - *CO*
 Corridonia - *MC*
 Corropoli - *TE*
 Corsano - *LE*
 Corsico - *MI*
 Corsione - *AT*
 Cortaccia - *BZ*
 Cortale - *CZ*
 Cortandone - *AT*
 Cortanze - *AT*
 Cortazzone - *AT*
 Corte Brugnatelle - *PC*
 Corte de' Cortesi con Cignone - *CR*
 Corte de' Frati - *CR*
 Corte Franca - *BS*
 Cortemaggiore - *PC*
 Cortemilia - *CN*
 Corteno - *BS*

Cortenova - *CO*
 Cortenuova - *BG*
 Corticolona - *PV*
 Corte Palasio - *MI*
 Cortiglione - *AT*
 Cortina all'Adigo - *BZ*
 Cortina d'Ampezzo - *BL*
 Cortino - *TE*
 Cortona - *AR*
 Corvara - *PE*
 Corvara in Badia - *BZ*
 Corvino San Quirico - *PV*
 Corzano - *BS*
 Coseano - *UD*
 Cosenza - *CS*
 Cosio d'Arroscia - *IM*
 Cosio Valtellino - *SO*
 Cosoleto - *RC*
 Cossano Belbo - *CN*
 Cossano Canavese - *TO*
 Cossato - *VC*
 Cosseria - *SV*
 Cossignano - *AP*
 Cossogno - *NO*
 Cossolme - *SS*
 Cossombrato - *AT*
 Costabissara - *VI*
 Costacciaro - *PG*
 Costa de' Nobili - *PV*
 Costa di Rovigo - *RO*
 Costa di Serina - *BG*
 Costa Masnaga - *CO*
 Costa Monticelli - *BG*
 Costanzana - *VC*
 Costarainera - *IM*
 Costa Vallo Imagna - *BG*
 Costa Vescovato - *AL*
 Costa Volpino - *BG*
 Costermano - *VR*
 Costigliole d'Asti - *AT*
 Costigliole Saluzzo - *CN*
 Cotignola - *RA*
 Cotronei - *CZ*
 Cottanello - *RI*
 Courmayeur - *AO*
 Covo - *BG*
 Cozzo - *PV*
 Craco - *MT*
 Cravagliana - *VC*
 Cravanzana - *CN*
 Craveggia - *NO*
 Creazzo - *VI*
 Creclido - *CH*
 Credaro - *BG*
 Credera Rubbiano - *CR*
 Crema - *CR*
 Crenella - *CO*
 Cremenaga - *VA*
 Cremeno - *CO*
 Crema - *CO*
 Cremolino - *AL*
 Cremona - *CR*
 Cremonese - *CR*
 Crescentino - *VC*
 Crespadoro - *VI*
 Crespano del Grappa - *TV*
 Crespellano - *BO*
 Crespiatica - *MI*
 Crespina - *PI*
 Crespino - *RO*
 Cressa - *NO*

Creva cuore - *VC*
 Crevalcore - *BO*
 Crevola d'Ossola - *NO*
 Crispiano - *NA*
 Crispiano - *TA*
 Crissolo - *CN*
 Crocefieschi - *GE*
 Crocetta del Montello - *TV*
 Crodo - *NO*
 Crognaloto - *TE*
 Cropalati - *CS*
 Cropani - *CZ*
 Crosa - *VC*
 Crosia - *CS*
 Crosio della Valle - *VA*
 Crotone - *CZ*
 Crotta d'Adda - *CR*
 Crova - *VC*
 Croviana - *TN*
 Crucoli - *CZ*
 Cuasso al Monte - *VA*
 Cuccaro Monferrato - *AL*
 Cuccaro Vetere - *SA*
 Cucciago - *CO*
 Cuceglione - *TO*
 Cuggiono - *MI*
 Cuglieri - *NU*
 Cugnoli - *PE*
 Cumiana - *TO*
 Cumignano sul Naviglio - *CR*
 Cunardo - *VA*
 Cuneo - *CN*
 Cuneo - *TN*
 Cunico - *AT*
 Cuornè - *TO*
 Cupello - *CH*
 Cupra Marittima - *AP*
 Cupramontana - *AN*
 Cura Carpignano - *PV*
 Curreggio - *NO*
 Curingia con Monteviasco - *VA*
 Curingia - *CZ*
 Curino - *VC*
 Curno - *BG*
 Curon Venosta - *BZ*
 Cursi - *LE*
 Cursolo-Orasso - *NO*
 Curtarolo - *PD*
 Curtatone - *MN*
 Curti - *CE*
 Cusago - *MI*
 Cusano Milanino - *MI*
 Cusano Mutri - *BN*
 Cusino - *CO*
 Cusio - *BG*
 Custonaci - *TP*
 Cutigliano - *PT*
 Cutro - *CZ*
 Cutrofiano - *LE*
 Cuvio - *VA*

D

Daiano - *TN*
 Dalmine - *BG*
 Dambel - *TN*
 Danta - *BL*
 Daone - *TN*
 Darè - *TN*

Darto - *BS*
 Dasà - *CZ*
 Davagna - *GE*
 Daverio - *VA*
 Davoli - *CZ*
 Dazio - *SO*
 Decimomannu - *CA*
 Decimoputzu - *CA*
 Decollatura - *CZ*
 Dego - *SV*
 Delva Marina - *SP*
 Delebio - *SO*
 Delia - *CL*
 Dellanuova - *RC*
 Deliceto - *FG*
 Dello - *BS*
 Demonte - *CN*
 Denice - *AL*
 Denno - *TN*
 Dernice - *AL*
 Derovere - *CR*
 Deruta - *PG*
 Dervio - *CO*
 Desana - *VC*
 Desenzano del Garda - *BS*
 Desio - *MI*
 Desulo - *NU*
 Diamante - *CS*
 Diana Arentino - *IM*
 Diano Castello - *IM*
 Diano d'Alba - *CN*
 Diano Marina - *IM*
 Diano San Pietro - *IM*
 Dicomano - *FI*
 Dignano - *UD*
 Dimaro - *TN*
 Dinami - *CZ*
 Dipignano - *CS*
 Diso - *LE*
 Divignano - *NO*
 Dizzasco - *CO*
 Dobbiaco - *BZ*
 Doberdò del Lago - *GO*
 Dogliani - *CN*
 Dogliola - *CH*
 Dogna - *UD*
 Dolcè - *VR*
 Dolceacqua - *IM*
 Dolcedo - *IM*
 Dolegna del Collio - *GO*
 Dolianova - *CA*
 Dolo - *VE*
 Dolzago - *CO*
 Domanico - *CS*
 Domaso - *CO*
 Domegge - *BL*
 Domicella - *AV*
 Domodossola - *NO*
 Domus de Maria - *CA*
 Domusnovas - *CA*
 Don - *TN*
 Donada - *RO*
 Donato - *VC*
 Dongo - *CO*
 Donnaz - *AO*
 Donori - *CA*
 Dorgali - *NU*
 Dorio - *CO*
 Dormelletto - *NO*
 Dorno - *PV*
 Dorzano - *VC*

Dosolò - *MN*
 Dossena - *BG*
 Dosso del Liro - *CO*
 Doues - *AO*
 Dovadola - *FO*
 Dovera - *CR*
 Dozza - *BO*
 Dragoni - *CE*
 Drapia - *CZ*
 Drena - *TN*
 Drenchia - *UD*
 Dresano - *MI*
 Drizzona - *CR*
 Dro - *TN*
 Dronero - *CN*
 Druento - *TO*
 Druogno - *NO*
 Dualchi - *NU*
 Dubino - *SO*
 Dueville - *VI*
 Duino Aurisina - *TS*
 Dumenza - *VA*
 Duno - *VA*
 Durazzano - *BN*
 Durlonia - *CB*
 Dusino San Michele - *AT*

E

Eboli - *SA*
 Edolo - *BS*
 Egna *BZ*
 Elce - *PE*
 Ello - *CO*
 Elva - *CN*
 Emaresè - *AO*
 Empoli - *FI*
 Endine Galano - *BG*
 Enego - *VI*
 Enemonzo - *UD*
 Enna - *EN*
 Entracque - *CN*
 Entratico - *BG*
 Envie - *CN*
 Episcopia - *PZ*
 Eraclea - *VE*
 Erba - *CO*
 Erbè - *VR*
 Erbezzo - *VR*
 Erbusco - *BS*
 Erchie - *BR*
 Erice - *TP*
 Eri - *SV*
 Erto e Casso - *UD*
 Erve - *BG*
 Esanatoglia - *MC*
 Escalaplano - *NU*
 Escolca - *NU*
 Esine - *BS*
 Esino Lario - *CO*
 Esperia - *FR*
 Esportlatu - *SS*
 Este - *PD*
 Eterzili - *NU*
 Estroubles - *AO*
 Eupilio - *CO*
 Exilles - *TO*

F

Fabbrica Curone - *AL*
 Fabbriche di Vallico - *LU*
 Fabbrico - *RE*
 Fabriano - *AN*
 Fabrica di Roma - *VT*
 Fabrizia - *CZ*
 Fabro - *TR*
 Faedis - *UD*
 Faedo - *TN*
 Faedo Valtellino - *SO*
 Faenza - *RA*
 Faeto - *FG*
 Fagagna - *UD*
 Faggeto Lario - *CO*
 Faggiano - *TA*
 Fagnano Alto - *AQ*
 Fagnano Castello - *CS*
 Fagnano Otona - *VA*
 Fai della Paganella - *TN*
 Faicchio - *BN*
 Falcade - *BL*
 Falconara Albanese - *CS*
 Falconara Marittima - *AN*
 Falcone - *ME*
 Faleria - *VT*
 Falerna - *CZ*
 Falerone - *AP*
 Falmenta - *NO*
 Faloppio - *CO*
 Falvaterra - *FR*
 Falzes - *BZ*
 Fanano - *MO*
 Fanna - *UD*
 Fano - *PS*
 Fano Adriano - *TE*
 Fara Filiorum Petri - *CH*
 Fara Gera d'Adda - *BG*
 Fara in Sabina - *RI*
 Fara Novarese - *NO*
 Fara Olivana con Sola - *BG*
 Fara San Martino - *CH*
 Fara Vicentino - *VI*
 Fardella - *PZ*
 Farigliano - *CN*
 Farindola - *PE*
 Farini d'Olmo - *PC*
 Farnese - *VT*
 Farra d'Alpago - *BL*
 Farra di Soligo - *TV*
 Farra d'Isonzo - *GO*
 Fasano - *BR*
 Fascia - *GE*
 Fauglia - *PI*
 Faule - *CN*
 Favale di Malvaro - *GE*
 Favara - *AG*
 Faver - *TN*
 Favignana - *TP*
 Favria - *TO*
 Feisoglio - *CN*
 Feletto - *TO*
 Felino - *PR*
 Felitto - *SA*
 Felizzano - *AL*
 Felonica - *MN*
 Feltrè - *BL*
 Fenebrò - *CO*
 Fenestrelle - *TO*
 Fenis - *AO*

Ferentillo - *TR*
 Ferentino - *FR*
 Ferla - *SR*
 Fermignano - *PS*
 Fermo - *AP*
 Ferno - *VA*
 Feroleto Antico - *CZ*
 Feroleto della Chiesa - *RC*
 Ferrandina - *MT*
 Ferrara - *FE*
 Ferrara di Monte Baldo - *VR*
 Ferrazzano - *CB*
 Ferrera di Varese - *VA*
 Ferrera Erbognone - *PV*
 Ferrere - *AT*
 Ferriere - *PC*
 Ferruzzano - *RC*
 Fiamignano - *RI*
 Fiano - *TO*
 Fiano Romano - *ROMA*
 Fiastra - *MC*
 Fiaavè - *TN*
 Ficarazzi - *PA*
 Ficarolo - *RO*
 Ficarra - *ME*
 Ficulle - *TR*
 Fidenza - *PR*
 Fiè - *BZ*
 Fiera di Primiero - *TN*
 Fierozzo - *TN*
 Fiesco - *CR*
 Fiesole - *FI*
 Fiesse - *BS*
 Fiesse d'Artico - *VE*
 Fiesse Umbertiano - *RO*
 Figino Serenza - *CO*
 Figline Valdarno - *FI*
 Figline Vegliatauro - *CS*
 Figu-Gonnosù - *CA*
 Filacciano - *ROMA*
 Filadelfia - *CZ*
 Filandari - *CZ*
 Filattiera - *MS*
 Fioletto - *FR*
 Filetto - *CH*
 Fillano - *PZ*
 Filighera - *PV*
 Filignano - *CB*
 Filogaso - *CZ*
 Filottrano - *AN*
 Finale Ligure - *SV*
 Finale Emilia - *MO*
 Fino del Monte - *BG*
 Fino Mornasco - *CO*
 Fiorano al Serio - *BG*
 Fiorano Canavese - *TO*
 Fiorano Modenese - *MO*
 Fiordimonte - *MC*
 Fiorenzuola d'Arda - *PC*
 Firenze - *FI*
 Firenzuola - *FI*
 Firmo - *CS*
 Fisclano - *SA*
 Fiuggi - *FR*
 Fiumalbo - *MO*
 Fiumara - *RC*
 Fiumedinisi - *ME*
 Fiumefreddo Bruzio - *CS*
 Fiumefreddo di Stellia - *CT*
 Fiume Veneto - *UD*
 Fiumicello - *UD*

Fluminata - MC
 Flivizzano - MS
 Flaibano - UD
 Flavon - TN
 Floresta - ME
 Florida - SR
 Florinas - SS
 Flumeri - AV
 Fluminimaggiore - CA
 Flusio - NU
 Fobello - VC
 Foggia - FG
 Foglianise - BN
 Fogliano Redipuglia - GO
 Foglizzo - TO
 Foiano della Chiana - AR
 Foiano di Val Fortore - BN
 Folgarida - TN
 Follignano - AP
 Folligno - PG
 Follina - TV
 Follo - SP
 Follonica - GR
 Fombio - MI
 Fondachelli Fantina - ME
 Fondi - LT
 Fondo - TN
 Forni - NU
 Fontanemore - AO
 Fontanafredda - UD
 Fontana Liri - FR
 Fontanarosa - AV
 Fontanelice - BO
 Fontanella - BG
 Fontanelletto - PR
 Fontanelle - TV
 Fontaneto d'Agogna - NO
 Fontanetto da Po - VC
 Fontanigorda - GE
 Fontanile - AT
 Fontaniva - PD
 Fonte - TV
 Fontecchio - AQ
 Fontechiari - FR
 Fontegreca - CE
 Fonteno - BG
 Fontevivo - PR
 Fonzo - BL
 Foppolo - BG
 Forano - RI
 Force - AP
 Forchla - BN
 Forcola - SO
 Fordongianus - CA
 Forenza - PZ
 Foresto Sparso - BG
 Forgaria nel Friuli - UD
 Forino - AV
 Forio - NA
 Forlì - FO
 Forlì del Sannio - CB
 Forlimpopoli - FO
 Formazza - NO
 Formello - ROMA
 Formia - LT
 Formicola - CE
 Formigara - CR
 Formigine - MO
 Formigliana - VC
 Formignana - FE
 Fornace - TN

Fornelli - CB
 Forni Avoltri - UD
 Forni di Sopra - UD
 Forni di Sotto - UD
 Forno Canavese - TO
 Forno di Canale - BL
 Forno di Zoldo - BL
 Fornovo di San Giovanni - BG
 Fornovo di Tarò - PR
 Forte dei Marmi - LU
 Fortezza - BZ
 Fortunago - PV
 Forza d'Agrò - ME
 Fosclandora - LU
 Fosdinovo - MS
 Fossa - AQ
 Fossacesia - CH
 Fossalta di Piave - VE
 Fossalta di Portogruaro - VE
 Fossalto - CB
 Fossano - CN
 Fossato di Vico - PG
 Fossato Serralta - CZ
 Fossò - VE
 Fossombrone - PS
 Foza - VI
 Frabosa Soprana - CN
 Frabosa Sottana - CN
 Fraconalto - AL
 Fragnano - TA
 Fragneto l'Abate - BN
 Fragneto Montforte - BN
 Frai - CH
 Framura - SP
 Francavilla al Mare - CH
 Francavilla Angitola - CZ
 Francavilla Bisio - AL
 Francavilla d'Ete - AP
 Francavilla di Sicilia - ME
 Francavilla Fontana - BR
 Francavilla in Sinni - PZ
 Francavilla Marittima - CS
 Francica - CZ
 Francofonte - SR
 Franconise - CE
 Frascarò - AL
 Frascarolo - PV
 Frascati - ROMA
 Frascineto - CS
 Frassilongo - TN
 Frassinelle Polesine - RO
 Frassinello Monferrato - AL
 Frassineto Po - AL
 Frassinetto - TO
 Frassinò - CN
 Frassinoro - MO
 Frasso Sabino - RI
 Frasso Telesino - BN
 Frattamaggiore - NA
 Frattaminore - NA
 Fratta Polesine - RO
 Fratta Todina - PG
 Fratze Rosa - PS
 Frazzani - ME
 Fregona - TV
 Fresagrandinaria - CH
 Frosinone - FR
 Frignano - AV
 Frignano - CE
 Frinco - AT
 Frisa - CH

Frisanco - UD
 Front - TO
 Frontino - PS
 Frontone - PS
 Frosinone - FR
 Frosolone - CB
 Frossasco - TO
 Frugarolo - AL
 Fubine - AL
 Fucecchio - FI
 Fuiplano Valle Imagna - BG
 Fumane - VR
 Fumone - FR
 Funes - BZ
 Furel - CH
 Furci Siculo - ME
 Furnari - ME
 Furore - SA
 Furtel - CA
 Fuscaldo - CS
 Fusignano - RA
 Fusine - SO
 Futani - SA

G

Gabbioneta Bivanuova - CR
 Gagliano - AL
 Gabicce Mare - PS
 Gaby - AO
 Gadesco Pieve Delmona - CR
 Gadoni - NU
 Gaeta - LT
 Gaggi - ME
 Gaggiano - MI
 Gaggio Montano - BO
 Gaglianico - VC
 Gagliano Aterno - AQ
 Gagliano Castelferrato - EN
 Gagliano del Capo - LE
 Gagliato - CZ
 Gagliole - MC
 Gaiarine - TV
 Gaiba - RO
 Gaiola - CN
 Galele in Chianti - SI
 Gairo - NU
 Gais - BZ
 Galati Mamertino - ME
 Galatina - LE
 Galatone - LE
 Galatro - RC
 Galbiate - CO
 Galeata - FO
 Galgagnano - MI
 Gallarate - VA
 Gallese - VT
 Galliate - NO
 Galliate Lombardo - VA
 Gallivola - PV
 Galliciano - LU
 Galliciano nel Lazio - ROMA
 Gallicchio - PZ
 Galliera - BO
 Galliera Veneta - PD
 Gallinaro - FR
 Gallo - VI
 Gallipoli - LE
 Gallo - CE

Gallodoro - ME
 Galluccio - CE
 Galtelli - NU
 Galzignano - PD
 Gamalero - AL
 Gambarara - BS
 Gambarana - PV
 Gambasca - CN
 Gambassi - FI
 Gambatesa - CB
 Gambellara - VI
 Gamberale - CH
 Gambettola - FO
 Gambolò - PV
 Gambugliano - VI
 Gandellino - BG
 Gandino - BG
 Gandosso - BG
 Gangi - PA
 Garaguso - MT
 Garbagna - AL
 Garbagna Novarese - NO
 Garbagnate Milanese - MI
 Garbagnate Monastero - CO
 Garda - VR
 Gardone Riviera - BS
 Gardone Val Trompia - BS
 Garesio - CN
 Gargallo - NO
 Gargazzone - BZ
 Gargnano - BS
 Garlasco - PV
 Garlate - CO
 Garlenda - SV
 Garniga - TN
 Garzeno - CO
 Garzigliana - TO
 Gasperina - CZ
 Gassino Torinese - TO
 Gattatico - RE
 Gatteo - FO
 Gattico - NO
 Gattinara - VC
 Gavardo - BS
 Gavazzana - AL
 Gavello - RO
 Gaverina - BG
 Gavi - AL
 Gavignano - ROMA
 Gavidate - VA
 Gavoi - NU
 Gavorrano - GR
 Gazoldo degli Ippoliti - MN
 Gazzada Schianno - VA
 Gazzaniga - BG
 Gazzo - PD
 Gazzola - PC
 Gazzo Veronese - VR
 Gazzuolo - MN
 Gela - CL
 Gemmano - FO
 Gemona del Friuli - UD
 Gemonio - VA
 Genazzano - ROMA
 Genga - AN
 Genivolta - CR
 Genola - CN
 Genoni - NU
 Genova - GE
 Genzano di Lucania - PZ
 Genzano di Roma - ROMA

- Genzone - *PV*
 Gerace - *RC*
 Geraci Siculo - *PA*
 Gera Lario - *CO*
 Gerano - *ROMA*
 Gerenzago - *PV*
 Gerenzano - *VA*
 Gergei - *NU*
 Germagnano - *TO*
 Germasino - *CO*
 Germignaga - *VA*
 Gerocarne - *CZ*
 Gerola Alta - *SO*
 Gerosa - *BG*
 Gerre de' Caprioli - *CR*
 Gesico - *CA*
 Gessate - *MI*
 Gessopalena - *CH*
 Gesturi - *CA*
 Gesualdo - *AV*
 Ghedi - *BS*
 Ghemme - *NO*
 Ghiffa - *NO*
 Ghilarza - *CA*
 Ghisalba - *BG*
 Ghislarengo - *VC*
 Giacciano con Baruchella - *RO*
 Giaglione - *TO*
 Gianico - *BS*
 Giano dell'Umbria - *PG*
 Giano Vetusto - *CE*
 Giardinello - *PA*
 Giardini - *ME*
 Giarole - *AL*
 Giarratana - *RG*
 Giarre - *CT*
 Giave - *SS*
 Glaveno - *TO*
 Giba - *CA*
 Gibellina - *TP*
 Giffenga - *VC*
 Giffone - *RC*
 Giffoni Sel Casali - *SA*
 Giffoni Valle Piana - *SA*
 Gignese - *NO*
 Gignod - *AO*
 Gildone - *CB*
 Gimigliano - *CZ*
 Ginestra degli Schiavoni - *BN*
 Ginosa - *TA*
 Gioi - *SA*
 Gioia dei Marsi - *AQ*
 Gioia del Colle - *BA*
 Gioia Sannitica - *CE*
 Gioia Tauro - *RC*
 Gioiosa Ionica - *RC*
 Gioiosa Marea - *ME*
 Giove - *TR*
 Giovinazzo - *BA*
 Giovo - *TN*
 Girasole - *NU*
 Girifalco - *CZ*
 Gironico - *CO*
 Gissi - *CH*
 Giuglianello - *LE*
 Giugliano in Campania - *NA*
 Giuliana - *PA*
 Giuliano di Roma - *FR*
 Giuliano Teatino - *CH*
 Giulianova - *TE*
 Giuncugnano - *LU*
 Giungano - *SA*
 Giurdignano - *LE*
 Giussago - *PV*
 Giussano - *MI*
 Giustenice - *SV*
 Giustino - *TN*
 Glusvalla - *SV*
 Givoletto - *TO*
 Glizzeria - *CZ*
 Glorenza - *BZ*
 Godega di Sant'Urbano - *TV*
 Godiasco - *PV*
 Godrano - *PA*
 Golto - *MN*
 Golasecca - *VA*
 Golferenzo - *PV*
 Gombito - *CR*
 Gonars - *UD*
 Goni - *CA*
 Gonnese - *CA*
 Gonnoscodina - *CA*
 Gonnosfanadiga - *CA*
 Gonnostramatza - *CA*
 Gonzaga - *MN*
 Gordona - *SO*
 Gorga - *ROMA*
 Gorgo al Monticano - *TV*
 Gorgoglione - *MT*
 Gorgonzola - *MI*
 Goriano Sicoli - *AQ*
 Gorizia - *GO*
 Gorlago - *BG*
 Gorla Maggiore - *VA*
 Gorla Minore - *VA*
 Gorle - *BG*
 Gornate-Olona - *VA*
 Gorno - *BG*
 Gorreto - *GE*
 Gorzegno - *CN*
 Gosaldo - *BL*
 Gossolengo - *PC*
 Gottasecca - *CN*
 Gottolengo - *BS*
 Govone - *CN*
 Gozzano - *NO*
 Gradara - *PS*
 Gradisca d'Isonzo - *GO*
 Grado - *GO*
 Gradoli - *VT*
 Graffignana - *MI*
 Graffignano - *VT*
 Graglia - *VC*
 Gragnano - *NA*
 Gragnano Trebbiense - *PC*
 Grammichele - *CT*
 Grana - *AT*
 Granaglione - *BO*
 Granarolo dell'Emilia - *BO*
 Grancona - *VI*
 Grandate - *CO*
 Grandola ed Uniti - *CO*
 Graniti - *ME*
 Granozzo con Monticello - *NO*
 Grantorto - *PD*
 Granze - *PD*
 Grassano - *MT*
 Grassobbio - *BG*
 Gratteri - *PA*
 Grauno - *TN*
 Gravedona - *CO*
 Gravellona Lomellina - *PV*
 Gravellona Toce - *NO*
 Gravere - *TO*
 Gravina di Catania - *CT*
 Gravina in Puglia - *BA*
 Grazzanise - *CE*
 Grazzano Badoglio - *AT*
 Greccio - *RI*
 Greci - *AV*
 Greggio - *VC*
 Gremiasco - *AL*
 Gressan - *AO*
 Gressoney La Trinité - *AO*
 Gressoney Saint Jean - *AO*
 Greve - *FI*
 Grezzago - *MI*
 Grezzana - *VR*
 Griante - *CO*
 Gricignano di Aversa - *CE*
 Grignasco - *NO*
 Grigno - *TN*
 Grimacco - *UD*
 Grimaldi - *CS*
 Grinzane Cavour - *CN*
 Grisignano di Zocco - *VI*
 Grisolia - *CS*
 Grizzana - *BO*
 Grognardo - *AL*
 Gromo - *BG*
 Grondona - *AL*
 Grone - *BG*
 Grotardo - *CR*
 Gropello Cairoli - *PV*
 Gropparello - *PC*
 Groscavallo - *TO*
 Grosio - *SO*
 Grosotto - *SO*
 Grosseto - *GR*
 Grosso - *TO*
 Grottaferrata - *ROMA*
 Grottaghe - *TA*
 Grottaminarda - *AV*
 Grottammare - *AP*
 Grottazzolina - *AP*
 Grotte - *AG*
 Grotte di Castro - *VT*
 Grotteria - *RC*
 Grottole - *MT*
 Grottolella - *AV*
 Gruaro - *VE*
 Gugliasco - *TO*
 Grumello Cremonese ed Uniti - *CR*
 Grumello del Monte - *BG*
 Grumento Nova - *PZ*
 Grumes - *TN*
 Grumo Appula - *BA*
 Grumolo delle Abbadesse - *VI*
 Grumo Nevano - *NA*
 Guagnano - *LE*
 Gualdo - *MC*
 Gualdo Cattaneo - *PG*
 Gualdo Tadino - *PG*
 Gualtieri - *RE*
 Gualtieri Sicaminò - *ME*
 Guamaggiore - *CA*
 Guanzate - *CO*
 Guarano - *FR*
 Guardabosone - *VC*
 Guardamiglio - *MI*
 Guardavalle - *CZ*
 Guarda Veneta - *RO*
 Guardea - *TR*
 Guardiafiera - *CH*
 Guardia Lombardi - *AV*
 Guardia Perticara - *PZ*
 Guardia Piemontese - *CS*
 Guardiaregia - *CB*
 Guardia Sanframondi - *BN*
 Guardistallo - *PI*
 Guarene - *CN*
 Guasila - *CA*
 Guastalla - *RE*
 Guazzora - *AL*
 Gubbio - *PG*
 Gudo Visconti - *MI*
 Guglionosi - *CB*
 Guidizzolo - *MN*
 Guidonia Montecelio - *ROMA*
 Guglia - *MO*
 Guilmi - *CH*
 Gurro - *NO*
 Guspini - *CA*
 Gussago - *BS*
 Gussola - *CR*

H

Hône - *AO*

I

Idro - *BS*
 Iesolo - *VE*
 Iglesias - *CA*
 Igliano - *CN*
 Ilbono - *NU*
 Illasi - *VR*
 Illorai - *SS*
 Inbersago - *CO*
 Imer - *TN*
 Imola - *BO*
 Imperia - *IM*
 Impruneta - *FI*
 Incisa in Val d'Arno - *FI*
 Incisa Scapaccino - *AT*
 Incudine - *BS*
 Induno Olona - *VA*
 Ingria - *TO*
 Intragna - *NO*
 Introlo - *CO*
 Introd - *AO*
 Introdacqua - *AQ*
 Introzzo - *CO*
 Inverigo - *CO*
 Inverno - *PV*
 Inverso Pinasca - *TO*
 Inveruno - *MI*
 Inverio - *NO*
 Inzago - *MI*
 Iolanda di Savoia - *FE*
 Ionadi - *CZ*
 Irgoli - *NU*
 Irsina - *MT*
 Isasca - *CN*
 Isca sullo Ionio - *CZ*
 Ischia - *NA*
 Ischia di Castro - *VT*
 Ischitella - *FG*
 Iseo - *BS*

Isera - *TN*
 Isernia - *CB*
 Isili - *NU*
 Isnello - *PA*
 Isolabella - *TO*
 Isolabona - *IM*
 Isola d'Asti - *AT*
 Isola del Cantone - *GE*
 Isola del Giglio - *GR*
 Isola del Gran Sasso d'Italia - *TE*
 Isola della Scala - *VR*
 Isola delle Femmine - *PA*
 Isola del Liri - *FR*
 Isola del Piano - *PS*
 Isola di Capo Rizzuto - *CZ*
 Isola di Fondra - *BG*
 Isola Dovarese - *CR*
 Isola Rizza - *VR*
 Isola Sant'Antonio - *AL*
 Isolato - *SO*
 Isola Vicentina - *VI*
 Isole Tremiti - *FG*
 Isorella - *BS*
 Ispani - *SA*
 Ispica - *RG*
 Ispra - *VA*
 Issiglio - *TO*
 Issime - *AO*
 Isso - *BG*
 Issogne - *AO*
 Istrana - *TV*
 Itala - *ME*
 Itri - *LT*
 Ittireddu - *SS*
 Ittiri - *SS*
 Ivano-Fracena - *TN*
 Ivrea - *TO*
 Izano - *CR*

J

Jacurso - *CZ*
 Jelsi - *CB*
 Jenne - *ROMA*
 Jerago con Orago - *VA*
 Jerzu - *NU*
 Jesi - *AN*
 Joppolo - *CZ*
 Joppolo Giancaxio - *AG*
 Jovençan - *AO*

L

Labico - *ROMA*
 Labro - *RI*
 La Cassa - *TO*
 Lacchiarella - *MI*
 Lacco Ameno - *NA*
 Lacedonia - *AV*
 Laces - *BZ*
 Laconi - *NU*
 Laerru - *SS*
 Laganadi - *RC*
 Laghi - *VI*

Laglio - *CO*
 Lagnasco - *CN*
 Lago - *CS*
 Lagoncgro - *PZ*
 Lagosanto - *FE*
 Lagundo - *BZ*
 Laigueglia - *SV*
 Lainate - *MI*
 Laino - *CO*
 Laino Borgo - *CS*
 Laino Castello - *CS*
 Laion - *BZ*
 Laives - *BZ*
 Lajatico - *PI*
 Lallo - *BG*
 La Loggia - *TO*
 La Maddalena - *SS*
 Lama dei Peligni - *CH*
 La Magdeleine - *AO*
 Lama Mocogno - *MO*
 Lambrugo - *CO*
 Lamon - *BL*
 La Morra - *CN*
 Lampedusa e Linosa - *AG*
 Lamporecchio - *PT*
 Lamporo - *VC*
 Lana - *BZ*
 Lanciano - *CH*
 Landiona - *NO*
 Landriano - *PV*
 Langhirano - *PR*
 Langoseo - *PV*
 Lanusei - *NU*
 Lanuvio - *ROMA*
 Lanzada - *SO*
 Lanzo d'Intelvi - *CO*
 Lanzo Torinese - *TO*
 Lapedona - *AP*
 Lapiro - *AV*
 Lappano - *CS*
 L'Aquila - *AQ*
 Larciano - *PT*
 Lardirago - *PV*
 Lari - *PI*
 Larino - *CB*
 Lasa - *BZ*
 La Salle - *AO*
 Lascari - *PA*
 Lasino - *TN*
 Lasnigo - *CO*
 La Spezia - *SP*
 Las Plassas - *CA*
 Lastebasse - *VI*
 Lastra a Signa - *FI*
 Latera - *VT*
 Laterina - *AR*
 Laterza - *TA*
 La Thuile - *AO*
 Latiano - *BR*
 Latina - *LT*
 Latisana - *UD*
 Latronico - *PZ*
 Lattarico - *CS*
 Lauro - *UD*
 Laureana Cilento - *SA*
 Laureana di Borrello - *RC*
 Lauregno - *BZ*
 Laurenzana - *PZ*
 Lauria - *PZ*
 Lauriano - *TO*
 Laurino - *SA*

Laurito - *SA*
 Lauro - *AV*
 Lavagna - *GE*
 Lavagno - *VR*
 La Valle - *BL*
 Lavarone - *TN*
 Lavello - *PZ*
 Lavena-Ponte Tresa - *VA*
 Laveno - Mombello - *VA*
 Lavenone - *BS*
 Laviano - *SA*
 Lavis - *TN*
 Lazise - *VR*
 Lazzate - *MI*
 Lecce - *LE*
 Lecce nei Marsi - *AQ*
 Lecco - *CO*
 Lefte - *BG*
 Leggiuno-Sangiano - *VA*
 Lognago - *VR*
 Legnano - *MI*
 Legnaro - *PD*
 Lei - *NU*
 Lelni - *TO*
 Leivi - *GE*
 Lemie - *TO*
 Lendinara - *RO*
 Leni - *ME*
 Lenno - *CO*
 Leno - *BS*
 Lenola - *LT*
 Lenta - *VC*
 Lentate sul Seveso - *MI*
 Lentella - *CH*
 Lentiai - *BL*
 Lentini - *SR*
 Leonessa - *RI*
 Leonforte - *EN*
 Leporano - *TA*
 Lequile - *LE*
 Lequio Berria - *CN*
 Lequio Tanaro - *CN*
 Lercara Friddi - *PA*
 Lerici - *SP*
 Lerma - *AL*
 Lesa - *NO*
 Lesegno - *CN*
 Lesignano de' Bagni - *PR*
 Lesina - *FG*
 Lesmo - *MI*
 Lessolo - *TO*
 Lessona - *VC*
 Lestizza - *UD*
 Letino - *CE*
 Letoianni - *ME*
 Lettere - *NA*
 Lettomanoppello - *PE*
 Lettopalena - *CH*
 Levanto - *SP*
 Levate - *BG*
 Leverano - *LE*
 Levice - *CN*
 Levico - *TN*
 Levone - *TO*
 Lezzano - *CO*
 Liberi - *CE*
 Librizzi - *ME*
 Licata - *AG*
 Liciana Nardi - *MS*
 Licenza - *ROMA*
 Licodia Eubea - *CT*

Lierna - *CO*
 Lieto Colle - *CO*
 Lignana - *VC*
 Ligonchio - *RE*
 Ligosullo - *UD*
 Lillanes - *AO*
 Limana - *BL*
 Limatola - *BN*
 Limbadi - *CZ*
 Limbiate - *MI*
 Limena - *PD*
 Limido Comasco - *CO*
 Limina - *ME*
 Limone Piemonte - *CN*
 Limone sul Garda - *BS*
 Limosano - *CB*
 Linarolo - *PV*
 Linguaglossa - *CT*
 Lioni - *AV*
 Lipari - *ME*
 Lipomo - *CO*
 Lirio - *PV*
 Liscate - *MI*
 Liscia - *CH*
 Lisciano Niccone - *PG*
 Lisignago - *TN*
 Lisio - *CN*
 Lissone - *MI*
 Liveri - *NA*
 Livigno - *SO*
 Livinallongo del Col di Lana - *BL*
 Livo - *CO*
 Livo - *TN*
 Livorno - *LI*
 Livorno Ferraris - *VC*
 Livrago - *MI*
 Lizzanello - *LE*
 Lizzano - *TA*
 Lizzano in Belvedere - *BO*
 Loano - *SV*
 Loazzolo - *AT*
 Locana - *TO*
 Locate di Trulzi - *MI*
 Locatello - *BG*
 Locate Varesino - *CO*
 Loceri - *NU*
 Locorotondo - *BA*
 Loeri - *RC*
 Loculi - *NU*
 Lodè - *NU*
 Lodi - *MI*
 Lodi Vecchio - *MI*
 Lodrino - *BS*
 Lograto - *BS*
 Lolano - *BO*
 Lomagna - *CO*
 Lomaso - *TN*
 Lonazzo - *CO*
 Lombardore - *TO*
 Lombriasco - *TO*
 Lomello - *PV*
 Lona-Lases - *TN*
 Lonate Ceppino - *VA*
 Lonate Pozzolo - *VA*
 Lonato - *BS*
 Londa - *FI*
 Longano - *CB*
 Longare - *VI*
 Longarone - *BL*
 Longhena - *BS*

Longi - *ME*
 Longiano - *FO*
 Longobardi - *CS*
 Longobucco - *CS*
 Longone al Segrino - *CO*
 Longone Sabino - *RI*
 Lonigo - *VI*
 Loranzè - *TO*
 Loreggia - *PD*
 Lorenzago di Cadore - *BL*
 Lorenzana - *PI*
 Loreo - *RO*
 Loreto - *AN*
 Loreto Aprutino - *PE*
 Loria - *TV*
 Loro Ciuffenna - *AR*
 Loro Piceno - *MC*
 Lorschica - *GE*
 Losine - *BS*
 Lotzorai - *NU*
 Lovere - *BG*
 Lovero - *SO*
 Lozio - *BS*
 Lozza - *VA*
 Lozzo Atestino - *PD*
 Lozzo Cadore - *BL*
 Lozzolo - *VC*
 Lu - *AL*
 Lubriano - *VT*
 Lucca - *LU*
 Lucca Sicula - *AG*
 Lucera - *FG*
 Lucignano - *AR*
 Lucito - *CB*
 Luco dei Marsi - *AQ*
 Lucoli - *AQ*
 Lugagnano Val d'Arda - *PC*
 Lugnacco - *TO*
 Lugnano in Teverina - *TR*
 Lugo - *RA*
 Lugo di Vicenza - *VI*
 Luino - *VA*
 Luisago - *CO*
 Lula - *NU*
 Lunarzo - *GE*
 Lumezzane - *BS*
 Lunamatrona - *CA*
 Lunano - *PS*
 Lungavilla - *PV*
 Lungro - *CS*
 Luogosano - *AV*
 Luogosanto - *SS*
 Lupara - *CB*
 Lurago d'Erba - *CO*
 Lurago Marinone - *CO*
 Lurano - *BG*
 Luras - *SS*
 Lurate Cacciaio - *CO*
 Lusciano - *CE*
 Luserna - *TN*
 Luserna San Giovanni - *TO*
 Lusernetta - *TO*
 Lusevera - *UD*
 Lusia - *RO*
 Lusiana - *VI*
 Lusigliè - *TO*
 Luson - *BZ*
 Lustra - *SA*
 Luzzana - *BG*
 Luzzara - *RE*
 Luzzi - *CS*

M

Maccagno - *VA*
 Maccastorna - *MI*
 Macchia d'Isernia - *CB*
 Macchiagodena - *CB*
 Macchia Valforte - *CB*
 Macello - *TO*
 Macerata - *MC*
 Macerata Campania - *CE*
 Macerata Feltria - *PS*
 Macherio - *MI*
 Macloadio - *BS*
 Macomer - *NU*
 Macra - *CN*
 Macugnaga - *NO*
 Maddaloni - *CE*
 Madignano - *CR*
 Madone - *BG*
 Madonna del Sasso - *NO*
 Madruzzo - *TN*
 Maenza - *LT*
 Mafalda - *CB*
 Magasa - *BS*
 Magenta - *MI*
 Magliora - *NO*
 Maghero - *PV*
 Magione - *PG*
 Magliano - *CZ*
 Magliano Alfieri - *CN*
 Magliano Alpi - *CN*
 Magliano de' Marsi - *AQ*
 Magliano di Tenna - *AP*
 Magliano in Toscana - *GR*
 Magliano Sabina - *RI*
 Magliano Vetere - *SA*
 Maglie - *LE*
 Magliolo - *SV*
 Maglione - *TO*
 Magnacavallo - *MN*
 Magnago - *MI*
 Magnano - *VC*
 Magnano in Riviera - *UD*
 Magomadas - *NU*
 Magrè all'Adige - *BZ*
 Magreglio - *CO*
 Maida - *CZ*
 Malerà - *CS*
 Malerato - *CZ*
 Maiolati Spontini - *AN*
 Maiolo - *PS*
 Maiori - *SA*
 Mairago - *MI*
 Mafrano - *BS*
 Mafssana - *SP*
 Majano - *UD*
 Malagnino - *CR*
 Malalbergo - *BO*
 Malborghetto - Valbruna - *UD*
 Malcesine - *VR*
 Malè - *TN*
 Malegno - *BS*
 Maleo - *MI*
 Malesco - *NO*
 Maletto - *CT*
 Malfa - *ME*
 Malgesso - *VA*
 Malgrate - *CO*
 Malito - *CO*

Mallare - *SV*
 Malles Venosta - *BZ*
 Malnate - *VA*
 Malo - *VI*
 Malonno - *BS*
 Malosco - *TN*
 Maltignano - *AP*
 Malvagna - *ME*
 Malvicino - *AL*
 Malvito - *CS*
 Mammola - *RC*
 Mamoiada - *NU*
 Manciano - *GR*
 Mandanici - *ME*
 Mandas - *CA*
 Mandatoriccio - *CS*
 Mandela - *ROMA*
 Mandello del Lario - *CO*
 Manduria - *TA*
 Manerba del Garda - *BS*
 Mauerbio - *BS*
 Manfredonia - *FG*
 Mango - *CN*
 Mangone - *CS*
 Maniago - *UD*
 Manocalzati - *AV*
 Manoppello - *PE*
 Mansù - *TV*
 Manta - *CN*
 Mantello - *SO*
 Mantova - *MN*
 Manzano - *UD*
 Manziana - *ROMA*
 Mapello - *BG*
 Mara - *SS*
 Maracalagonis - *CA*
 Maranello - *MO*
 Marano di Napoli - *NA*
 Marano di Valpolicella - *VR*
 Marano Equo - *ROMA*
 Marano Lagunare - *UD*
 Marano Marchesato - *CS*
 Marano Principato - *CS*
 Marano sul Panaro - *MO*
 Marano Ticino - *NO*
 Marano Vicentino - *VI*
 Maranzana - *AT*
 Maratea - *PZ*
 Marcallo con Casone - *MI*
 Marcaria - *MN*
 Marcedusa - *CZ*
 Marcellina - *ROMA*
 Marcellinara - *CZ*
 Marcetelli - *RI*
 Marcheno - *BS*
 Marciana - *LI*
 Marciana Marina - *LI*
 Marcianise - *CE*
 Marciano della Chiana - *AR*
 Marcignago - *PV*
 Marcon - *VE*
 Marebbe - *BZ*
 Marene - *CN*
 Mareno di Piave - *TV*
 Marentino - *TO*
 Maretto - *AT*
 Margarita - *CN*
 Margherita di Savoia - *FG*
 Margno - *CO*
 Mariana Mantovana - *MN*
 Mariano Comense - *CO*

Mariano del Friuli - *GO*
 Marianopoli - *CL*
 Mariglianolla - *NA*
 Marigliano - *NA*
 Marina di Gioiosa Jonica - *RC*
 Marinese - *PA*
 Marino - *ROMA*
 Marlungo - *BZ*
 Martiana - *PT*
 Marmirolo - *MN*
 Marmora - *CN*
 Marnate - *VA*
 Marne - *BG*
 Marone - *BS*
 Maropati - *RC*
 Marostica - *VI*
 Marradi - *FI*
 Marrubiu - *CA*
 Marsaglia - *CN*
 Marsala - *TP*
 Marsciano - *PG*
 Marsico Nuovo - *PZ*
 Marsicovetere - *PZ*
 Marta - *VT*
 Martano - *LE*
 Martellago - *VE*
 Martello - *BZ*
 Martignacco - *UD*
 Martignana di Po - *CR*
 Martignano - *LE*
 Martina Franca - *TA*
 Martinengo - *BG*
 Martiniana Po - *CN*
 Martirano Lombardo - *CZ*
 Martis - *SS*
 Martone - *RC*
 Marudo - *MI*
 Maruggio - *TA*
 Marzabotto - *BO*
 Marzano - *PV*
 Marzano Appio - *CE*
 Marzano Nola - *AV*
 Marzi - *CS*
 Marzio - *VA*
 Masate - *MI*
 Mascali - *CT*
 Mascalucia - *CT*
 Maschito - *PZ*
 Masciago Primo - *VA*
 Maser - *TV*
 Maserà - *NO*
 Maserada sul Piave - *TV*
 Maserà di Padova - *PD*
 Masi - *PD*
 Masio - *AL*
 Maslianico - *CO*
 Masone - *GE*
 Mason Vicentino - *VI*
 Massa - *MS*
 Massa d'Albe - *AQ*
 Massa e Cozzile - *PT*
 Massa Fermana - *AP*
 Massafscaglia - *FE*
 Massafra - *TA*
 Massalengo - *MI*
 Massa Lombarda - *RA*
 Massa Lubrense - *NA*
 Massa Marittima - *GR*
 Massa Martana - *PG*
 Massanzago - *PD*
 Massarosa - *LU*

Massazza - VC	Morcatello sul Metauro - PS	Mirabella Eclano - AV	Monastero di Lanzo - TO
Massello - TO	Mercatino Conca - PS	Mirabella Imbaccari - CT	Monastero di Vasco - CN
Masserano - VC	Mercato San Severino - SA	Mirabello Monferrato - AL	Monasterolo Cassoto - CN
Massignano - AP	Mercato Saraceno - FO	Mirabello Sannitico - CB	Monasterolo del Castello - BG
Massimino - TN	Mercenasco - TO	Miradolo Terme - PV	Monasterolo di Savigliano - CN
Massimino - SV	Mercogliano - AV	Miranda - CB	Monastier di Treviso - TV
Massimo Visconti - NO	Mereto di Tomba - UD	Mirandola - MO	Monastir - CA
Masuilas - CA	Mergo - AN	Mirano - VE	Moncalieri - TO
Matelica - MC	Mergozzo - NO	Mirto - ME	Moncalvo - AT
Matera - MT	Meri - ME	Misano Adriatico - FO	Monconisio - TO
Mati - TO	Merlara - PD	Misano di Gera d'Adda - BG	Moncestino - AL
Matino - LE	Merlino - MI	Misilmeri - PA	Monchiero - CN
Matrice - CB	Merone - CO	Misinto - MI	Monchio delle Corti - PR
Mattie - TO	Mesagne - BR	Missaglia - CO	Monclassico - TN
Mazara del Vallo - TP	Mese - SO	Missanello - PZ	Moncrivello - VC
Mazzano - BS	Mesenzana - VA	Misterbianco - CT	Moncucco Tornese - AT
Mazzano Romano - ROMA	Mesero - MI	Mistretta - ME	Mondaino - FO
Mazzarino - CL	Mesola - FE	Moasca - AT	Mondavio - PS
Mazzarrà Sant'Andrea - ME	Mesoraca - CZ	Moconesi - GE	Mondolfo - PS
Mazzè - TO	Messina - ME	Modena - MO	Mondovi - CN
Mazzin - TN	Mestrino - PD	Modica - RG	Mondragone - CE
Mazzo di Valtellina - SO	Meta - NA	Modigliana - FO	Moneglia - GE
Meana di Susa - TO	Meugliano - TO	Modolo - NU	Monesiglio - CN
Meana Sardo - NU	Mezzago - MI	Modugno - BA	Monfalcone - GO
Meda - MI	Mezzana - TN	Moena - TN	Monforte d'Alba - CN
Mede - PV	Mezzana Bigli - PV	Moggio - CO	Monforte San Giorgio - ME
Medesano - PR	Mezzana Mortigliengo - VC	Moggio Udinese - UD	Monfumo - TV
Medicina - BO	Mezzano Rabattone - PV	Moglià - MN	Mongardino - AT
Mediglia - MI	Mezzane di Sotto - VR	Mogliano - MC	Monghidoro - BO
Medole - MN	Mezzanego - GE	Mogliano Veneto - TV	Mongiana - CZ
Medolla - MO	Mezzani - PR	Mogorella - CA	Mongiardino Ligure - AL
Meduna di Livenza - TV	Mezzanino - PV	Mogoro - CA	Mongiuffi Mella - ME
Meduno - UD	Mezzano - TN	Moiano - BN	Mongrando - VC
Megliadino San Fidenzio - PD	Mezzegra - CO	Molimacco - UD	Mongrassano - CS
Megliadino San Vitale - PD	Mezenile - TO	Moio Alcantara - ME	Monguelfo - BZ
Meina - NO	Mezzocorona - TN	Moio della Civitella - SA	Monguzzo - CO
Mel - BL	Mezzojuso - PA	Moiola - CN	Moniga del Garda - BS
Melara - RO	Mezzoldo - BG	Mola di Bari - BA	Monleale - AL
Melazzo - AL	Mezzolombardo - TN	Molare - AL	Monno - BS
Meldola - FO	Mezzomerico - NO	Molazzana - LU	Monopoli - BA
Melc - GE	Miane - TV	Molfetta - BA	Monreale - PA
Melegnano - MI	Miasino - NO	Molina Aterno - AQ	Monrupino - TS
Melendugno - LE	Miazina - NO	Molina di Ledro - TN	Monsampietro Morico - AP
Meleti - MI	Micigliano - RI	Molinara - BN	Monsampolo del Tronto - AP
Melfi - PZ	Miggiano - LE	Molinella - BO	Monsano - AN
Mellouccà - RC	Miglianico - CH	Molini di Triora - IM	Monselice - PD
Melluccio - RC	Migliarino - FE	Molino del Torti - AL	Monsummano Terme - PT
Mellini - SR	Migliarina - CZ	Molise - CB	Montà - CN
Melissa - CZ	Migliorico - MT	Moliterno - PZ	Montabone - AT
Melissano - LE	Mignanago - GE	Mollia - VC	Montacuto - AL
Melito di Napoli - NA	Mignano Monte Lungo - CE	Molochio - RC	Montafia - AT
Melito di Porto Salvo - RC	Milano - MI	Molteno - CO	Montagano - CB
Melito Irpino - AV	Milazzo - ME	Moltrasio - CO	Montagna - BZ
Melizzano - BN	Milena - CL	Molvena - VI	Montagna in Valtellina - SO
Melle - CN	Mileto - CZ	Molveno - TN	Montagnana - PD
Mello - SO	Mills - CA	Mombaldone - AT	Montagnareale - ME
Melpignano - LE	Militello in Val di Catania - CT	Mombarcaro - CN	Montagne - TN
Meltina - BZ	Militello Rosmarino - ME	Mombaroccio - PS	Montaguto - AV
Melzo - MI	Millesimo - SV	Mombaruzzo - AT	Montaione - FI
Menaggio - CO	Milziano - BS	Mombasiglio - CN	Montalbano di Elicona - ME
Menarola - SO	Mineo - CT	Mombello di Torino - TO	Moltalbano Ionico - MT
Menconico - PV	Minerbe - VR	Mombello Monferrato - AL	Montalcino - SI
Mendatica - IM	Minerbio - BO	Mombercelli - AT	Montaldeo - AL
Mendicino - CS	Minervino di Lecce - LE	Momo - NO	Montaldo Bormida - AL
Menfi - AG	Minervino Murge - BA	Mompalano - TO	Montaldo di Mondovi - CN
Mentana - ROMA	Minori - SA	Mompeo - RI	Montaldo Roero - CN
Meolo - VE	Minturno - LT	Momperone - AL	Montaldo Scarampi - AT
Merana - AL	Minucciano - LU	Monacilloni - CB	Montaldo Torinese - TO
Merano - BZ	Mioggia - SV	Monale - AT	Montale - PT
Merate - CO	Mira - VE	Monasterace - RC	Montalenghe - TO
Mercallo - VA		Monastero Bormida - AT	

Montallegro - <i>AG</i>	Monteferrante - <i>CH</i>	Monteodorisio - <i>CH</i>	Monticello - <i>CO</i>
Montalto delle Marche - <i>AP</i>	Montefiascone - <i>VT</i>	Montepaone - <i>CZ</i>	Monticello Conte Otto - <i>VI</i>
Montalto di Castro - <i>VT</i>	Montefino - <i>TE</i>	Monteparano - <i>TA</i>	Monticello d'Alba - <i>CN</i>
Montalto Dora - <i>TO</i>	Montefiore Conca - <i>FO</i>	Monte Porzio - <i>PS</i>	Montichiari - <i>BS</i>
Montalto Ligure - <i>IM</i>	Montefiore dell'Aso - <i>AP</i>	Monte Porzio Catone - <i>ROMA</i>	Monticiano - <i>SI</i>
Montalto Pavese - <i>PV</i>	Montefiorino - <i>MO</i>	Montepraudone - <i>AP</i>	Montieri - <i>GR</i>
Montalto Uffugo - <i>CS</i>	Monteflavio - <i>ROMA</i>	Montepulciano - <i>SI</i>	Montiglio - <i>AT</i>
Montanaro - <i>TO</i>	Monteforte Cilento - <i>SA</i>	Monterado - <i>AN</i>	Montignoso - <i>MS</i>
Montanaso Lombardo - <i>MI</i>	Monteforte d'Alpone - <i>VR</i>	Monterchi - <i>AR</i>	Montjovet - <i>AO</i>
Montanera - <i>CN</i>	Monteforte Irpino - <i>AV</i>	Montereale - <i>AQ</i>	Montodine - <i>CR</i>
Montano Antilia - <i>SA</i>	Montefortino - <i>AP</i>	Montereale Cellina - <i>UD</i>	Montoggio - <i>GE</i>
Montano Lucino - <i>CO</i>	Montefranco - <i>TR</i>	Monterenzio - <i>BO</i>	Montone - <i>PG</i>
Montappone - <i>AP</i>	Montefredane - <i>AV</i>	Monteriggioni - <i>SI</i>	Montopoli di Sabina - <i>RI</i>
Montaquila - <i>CB</i>	Montefusco - <i>AV</i>	Monte Rinaldo - <i>AP</i>	Montopoli in Val d'Arno - <i>PI</i>
Montasola - <i>RI</i>	Montegabbione - <i>TR</i>	Monte Roberto - <i>AN</i>	Montorfano - <i>CO</i>
Montauro - <i>CZ</i>	Montegaldina - <i>VI</i>	Monteroduni - <i>CB</i>	Montorio al Vomano - <i>TE</i>
Montazzoli - <i>CH</i>	Montegaldella - <i>VI</i>	Monte Romano - <i>VT</i>	Montorio nei Frentani - <i>CB</i>
Monte Argentario - <i>GR</i>	Montegallo - <i>AP</i>	Monteroni d'Arbia - <i>SI</i>	Montorio Romano - <i>ROMA</i>
Montebello - <i>PV</i>	Monte Giberto - <i>AP</i>	Monteroni di Lecce - <i>LE</i>	Montoro Inferiore - <i>AV</i>
Montebello di Bertona - <i>PE</i>	Montegioco - <i>AL</i>	Monterosi - <i>VT</i>	Montoro Superiore - <i>AV</i>
Montebello Ionico - <i>RC</i>	Montegiordano - <i>CS</i>	Monterosso al Mare - <i>SP</i>	Montorso Vicentino - <i>VI</i>
Montebello Vicentino - <i>VI</i>	Montegiorgio - <i>AP</i>	Monterosso Almo - <i>RG</i>	Mouttonc - <i>AP</i>
Montebelluna - <i>TV</i>	Montegranaro - <i>AP</i>	Monterosso Calabro - <i>CZ</i>	Montresta - <i>NU</i>
Montebruno - <i>GE</i>	Montegrifido - <i>FO</i>	Monterosso Grana - <i>CN</i>	Montù Beccaria - <i>PV</i>
Montebuono - <i>RI</i>	Monte Grimano - <i>PS</i>	Monterotondo - <i>ROMA</i>	Monvalle - <i>VA</i>
Montecalvo in Foglia - <i>PS</i>	Montegrino-Valtravaglia - <i>VA</i>	Monterubbiano - <i>AP</i>	Monza - <i>MI</i>
Montecalvo Irpino - <i>AV</i>	Montegrosso d'Asti - <i>AT</i>	Monte San Biagio - <i>LT</i>	Monzambano - <i>MN</i>
Montecalvo Versiglia - <i>PV</i>	Montegrosso Pian Latte - <i>IM</i>	Monte San Giacomo - <i>SA</i>	Monzuno - <i>BO</i>
Montecarlo - <i>LU</i>	Montegrotto Terme - <i>PD</i>	Monte Sau Giovanni Campano - <i>FR</i>	Morano Calabro - <i>CS</i>
Montecarotto - <i>AN</i>	Montelasi - <i>TA</i>	Monte San Giovanni in Sabina - <i>RI</i>	Morano sul Po - <i>AL</i>
Montecassiano - <i>MC</i>	Monte Isola - <i>BS</i>	Monte San Giovanni in Sabina - <i>RI</i>	Moransengo - <i>AT</i>
Monte Castello di Vibio - <i>PG</i>	Montelabbate - <i>PS</i>	Monte San Giusto - <i>MC</i>	Morazzone - <i>VA</i>
Montecastrilli - <i>TR</i>	Montelanico - <i>ROMA</i>	Monte San Martino - <i>MC</i>	Morbegno - <i>SO</i>
Montecatini-Terme - <i>PT</i>	Montelapiano - <i>CH</i>	Montesano Salentino - <i>LE</i>	Morbello - <i>AL</i>
Montecatini Val di Cecina - <i>PI</i>	Monteleone di Fermo - <i>AP</i>	Montesano sulla Marcellana - <i>SA</i>	Morciano di Leuca - <i>LE</i>
Monte Cavallo - <i>MC</i>	Monteleone di Puglia - <i>FG</i>	Monte San Pietrangeli - <i>AP</i>	Morciano di Romagna - <i>FO</i>
Montecchia di Crosara - <i>VR</i>	Monteleone di Spoleto - <i>PG</i>	Monte San Pietro - <i>BO</i>	Moreone - <i>BN</i>
Montecchio - <i>TR</i>	Monteleone d'Orvieto - <i>TR</i>	Monte San Savino - <i>AR</i>	Mordano - <i>BO</i>
Montecchio Emilia - <i>RE</i>	Monteleone Rocca Doria - <i>SS</i>	Monte Santa Maria Tiberina - <i>PG</i>	Morigo - <i>BG</i>
Montecchio Maggiore - <i>VI</i>	Monteleone Sabino - <i>RI</i>	Monte Sant'Angelo - <i>FG</i>	Mores - <i>SS</i>
Montecchio Precalcino - <i>VI</i>	Montelepre - <i>PA</i>	Monte San Vito - <i>AN</i>	Moresco - <i>AP</i>
Monte Cerignone - <i>PS</i>	Montelibretti - <i>ROMA</i>	Montesarchio - <i>BN</i>	Moretta - <i>CN</i>
Montechiaro d'Acqui - <i>AL</i>	Montella - <i>AV</i>	Montescaglioso - <i>MT</i>	Morfasso - <i>PC</i>
Montechiaro d'Asti - <i>AT</i>	Montelongo - <i>CB</i>	Montescano - <i>PV</i>	Morgaño - <i>TV</i>
Montechiarugolo - <i>PR</i>	Montelparo - <i>AP</i>	Montescheno - <i>NO</i>	Morgex - <i>AO</i>
Monteciccardo - <i>PS</i>	Montelupo Albese - <i>CN</i>	Montescudajo - <i>PI</i>	Morgongiori - <i>CA</i>
Montecifone - <i>CB</i>	Montelupo Fiorentino - <i>FI</i>	Montescudo - <i>FO</i>	Mori - <i>TN</i>
Monte Colombo - <i>FO</i>	Montelupone - <i>MC</i>	Montese - <i>MO</i>	Morigone - <i>ROMA</i>
Montecompatri - <i>ROMA</i>	Montemaggiore al Metauro - <i>PS</i>	Montesegale - <i>PV</i>	Morigerati - <i>SA</i>
Montecopiolo - <i>PS</i>	Montemaggiore Belsito - <i>PA</i>	Montesilvano - <i>PE</i>	Morimondo - <i>MI</i>
Montecorice - <i>SA</i>	Montemagno - <i>AT</i>	Montespartoli - <i>FI</i>	Morino - <i>AQ</i>
Montecorvino Pugliano - <i>SA</i>	Montemale di Cuneo - <i>CN</i>	Monteu da Po - <i>TO</i>	Moriòndo Torinese - <i>TO</i>
Montecorvino Rovella - <i>SA</i>	Montemarano - <i>AV</i>	Monte Urano - <i>AP</i>	Morlupo - <i>ROMA</i>
Montecosaro - <i>MC</i>	Montemarciano - <i>AN</i>	Monteu Roero - <i>CN</i>	Mormanno - <i>CS</i>
Monte Cremasco - <i>CR</i>	Monte Marengo - <i>BG</i>	Montevago - <i>AG</i>	Mornago - <i>VA</i>
Montecrestese - <i>NO</i>	Montemanzino - <i>AL</i>	Montevarchi - <i>AR</i>	Mornose - <i>AL</i>
Montecreto - <i>MO</i>	Montemesola - <i>TA</i>	Montevoglio - <i>BO</i>	Mornico al Serio - <i>BG</i>
Monte di Malo - <i>VI</i>	Montemezzo - <i>CO</i>	Monteverde - <i>AV</i>	Mornico Losana - <i>PV</i>
Montedinove - <i>AP</i>	Montemignaio - <i>AR</i>	Monteverdi Marittimo - <i>PI</i>	Morolo - <i>FR</i>
Monte di Procida - <i>NA</i>	Montemiletto - <i>AV</i>	Monteviale - <i>VI</i>	Morozzo - <i>CN</i>
Montedoro - <i>CL</i>	Montemilone - <i>PZ</i>	Monte Vidon Combatte - <i>AP</i>	Morra De Sanctis - <i>AV</i>
Montefalcione - <i>AV</i>	Montemitro - <i>CB</i>	Monte Vidon Corrado - <i>AP</i>	Morro d'Alba - <i>AN</i>
Montefalco - <i>PG</i>	Montemomaco - <i>AP</i>	Montezemolo - <i>CN</i>	Morro d'Oro - <i>TE</i>
Montefalcione Appennino - <i>AP</i>	Montemurlo - <i>FI</i>	Monti - <i>SS</i>	Morrone del Sannio - <i>CB</i>
Montefalcione di Val Fortore - <i>BN</i>	Montemurro - <i>PZ</i>	Montiano - <i>FO</i>	Morro Roatino - <i>RI</i>
Montefalcione nel Sannio - <i>CB</i>	Montenars - <i>UD</i>	Monticelli Brusati - <i>BS</i>	Morrovalle - <i>MC</i>
Montefano - <i>MC</i>	Montenero di Bisaccia - <i>CB</i>	Monticelli d'Ongina - <i>PC</i>	Morsano al Tagliamento - <i>UD</i>
Montefelcino - <i>PS</i>	Montenerodomo - <i>CH</i>	Monticelli Pavese - <i>PV</i>	Morsasco - <i>AL</i>
	Montenero Sabino - <i>RI</i>		Mortara - <i>PV</i>
	Montenero Val Cocchiara - <i>CB</i>		Mortigliano - <i>UD</i>

Morterone - CO
 Moruzzo - UD
 Moscazzano - CR
 Mosciano Sant'Angelo - TE
 Moscufo - PR
 Moso - BZ
 Mossano - VI
 Mossa Santa Maria - VC
 Motta Baluffi - CR
 Motta Camastra - ME
 Motta d'Affermo - ME
 Motta del Conti - VC
 Motta di Livenza - TV
 Mottafollone - CS
 Mottalciata - VC
 Motta Montecorvino - FG
 Motta San Giovanni - RC
 Motta Santa Lucia - CZ
 Motta Sant'Anastasia - CT
 Motta Visconti - MI
 Motteglia - MN
 Mottola - TA
 Mozzagrogna - CH
 Mozzanica - BG
 Mozzate - CO
 Mozzecane - VR
 Mozzo - BG
 Muccia - MC
 Muggia - TS
 Muggiò - MI
 Mugnano del Cardinale - AV
 Mugnano di Napoli - NA
 Mulazzano - MI
 Mula - MS
 Mura - BS
 Muravera - CA
 Murazzano - CN
 Murelo - CN
 Murialdo - SV
 Murisengo - AL
 Murlo - SI
 Muro Leccese - LR
 Muro Lucano - PZ
 Muros - SS
 Muscoline - BS
 Musei - CA
 Musile di Piave - VE
 Musso - CO
 Mussolente - VI
 Mussomeli - CL
 Muzzana del Turguano - UD
 Muzzano - VC

N

Nalles - BZ
 Nanno - TN
 Nanto - VI
 Napoli - NA
 Narbolla - CA
 Narcao - CA
 Nardò - LE
 Nardodipace - CZ
 Narni - TR
 Naro - AG
 Narzole - CN
 Nasino - SV
 Naso - ME
 Naturno - BZ
 Nave - BS

Nave San Rocco - TN
 Navelli - AQ
 Naz Sclaves - BZ
 Nazzano - ROMA
 Ne - GE
 Nebbluno - NO
 Negrar - VR
 Neirone - GE
 Neive - CN
 Nembro - BG
 Nemi - ROMA
 Nemoli - PZ
 Neoneli - CA
 Nepi - VT
 Nereto - TE
 Nerola - ROMA
 Nervesa della Battaglia - ZP
 Nerviano - MI
 Nespolo - RI
 Nesso - CO
 Netro - VC
 Nettuno - ROMA
 Neviano - LE
 Neviano degli Arduini - PR
 Neviglie - CN
 Niarò - BS
 Nibbiano - PC
 Nibbola - NO
 Nibionno - CO
 Nicaastro - CZ
 Nichelino - TO
 Nicolosi - CT
 Nicorvo - PV
 Nicotola - EN
 Nicotera - CZ
 Nìella Bello - CN
 Nìella Tanaro - CN
 Nims - UD
 Niscemi - CL
 Nissoria - EN
 Nizza di Sicilia - ME
 Nizza Monferrato - AT
 Noale - VE
 Noasca - TO
 Nocera - CS
 Nocciano - PE
 Nocera Inferiore - SA
 Nocera Superiore - SA
 Nocera Tirinese - CZ
 Nocera Umbra - PG
 Noceto - PR
 Noci - BA
 Nociglia - LE
 Noepoli - PZ
 Nogara - VR
 Nogarole Rocca - VR
 Nogarole Vicentino - VI
 Noicattaro - BA
 Nola - NA
 Nole - TO
 Noll - SV
 Nomaglio - TO
 Nomi - TN
 Nonantola - MO
 None - TO
 Nonio - NO
 Noragugune - NU
 Norbello - CA
 Norcia - PG
 Norma - LT
 Nosate - MI

Nassa - BG
 Notaresco - TE
 Noto - SZ
 Novafeltria - PS
 Novaledo - TN
 Novalesa - TO
 Nova Levante - BZ
 Nova Milanese - MI
 Nova Ponente - BZ
 Novara - NO
 Novara di Stabia - ME
 Nova Siri - MT
 Novate Mezzola - SO
 Novate Milanese - MI
 Nove - VI
 Novedrate - CO
 Novellara - RE
 Novello - CN
 Noventa di Piave - VE
 Noventa Padovana - PD
 Noventa Vicentina - VI
 Novi di Modena - MO
 Noviglio - MI
 Novi Ligure - AL
 Novi Vella - SA
 Novoli - LE
 Nuvoletto - CN
 Nughedu di San Nicolò - SS
 Nughedu Santa Vittoria - CA
 Nuce - SS
 Nulvi - SS
 Numana - AN
 Nuvolo - NU
 Nurachi - CA
 Nuragus - NU
 Nurallao - NU
 Nuraminis - CA
 Nurci - CA
 Nurri - NU
 Nus - AO
 Nusco - AV
 Nuvoletto - BS
 Nuvoletta - BS

O

Occhieppo Inferiore - VC
 Occhieppo Superiore - VC
 Occhiebello - RO
 Occimiano - AL
 Ocre - AQ
 Odalengo Grande - AL
 Odalengo Piccolo - AL
 Oderzo - TV
 Odole - BS
 Ofena - AQ
 Offagna - AN
 Offanengo - CR
 Offida - AP
 Offlaga - BS
 Oggebbio - NO
 Oggiona con Santo Stefano - VA
 Oggiono - CO
 Ogliastro - TO
 Ogliastro Cilento - SA
 Olbia - SS
 Olcenengo - VC
 Oldenico - VC
 Oleggio - NO

Oleggio Castello - NO
 Olivano di Lomellina - PV
 Olivano Romano - ROMA
 Olivano sul Tusciano - SA
 Olgiate Comasco - CO
 Olgiate Molgora - CO
 Olgiate Olona - VA
 Olginate - CO
 Olina - NU
 Olivadi - CZ
 Oliva Gessi - PV
 Olivero - ME
 Oliveto Citra - SA
 Oliveto Lario - CO
 Oliveto Lucano - MT
 Olivetta San Michele - IM
 Ollola - AL
 Ollastra Simaxis - CA
 Ollolai - NU
 Ollomont - AO
 Olmedo - SS
 Olmeneta - CR
 Olmo al Brenbo - BG
 Olmo Gentile - AT
 Oltre il Colle - BG
 Oltrona di San Mamette - CO
 Olzai - NU
 Ome - BS
 Omegna - NO
 Omignano - SA
 Onani - NU
 Onano - VT
 Onano - CN
 Oneta - BG
 Onifai - NU
 Oniferi - NU
 Ono San Pietro - BS
 Onzo - SV
 Opéra - MI
 Opt - AQ
 Oppano - VR
 Oppido Lucano - PZ
 Oppido Mamertina - RC
 Ora - BZ
 Orani - NU
 Oratino - CB
 Orbassano - TO
 Orbetello - GR
 Orciano di Pesaro - PS
 Orco Feglino - SV
 Orero - GE
 Orgiano - VI
 Orgosolo - NU
 Oria - BR
 Oricola - AQ
 Origgio - VA
 Orino - Azzo - VA
 Orio al Serio - BG
 Orio Canavese - TO
 Orio Litta - MI
 Oriolo - CS
 Oriolo Romano - VT
 Oristano - CA
 Ormea - CN
 Ormelle - TV
 Ornago - MI
 Ornavasso - NO
 Ornicia - BG
 Orsini - NU
 Ortelli - NU
 Orta - SA

Orroli - *NU*
 Orsago - *TV*
 Orsara Bormida - *AL*
 Orsara di Puglia - *FG*
 Orsenigo - *CO*
 Orsogna - *CH*
 Orsomarso - *CS*
 Ortacesus - *CA*
 Orta di Atella - *CE*
 Orta Nova - *FG*
 Orta San Giulio - *NO*
 Orte - *VT*
 Ortelle - *LE*
 Ortezzano - *AP*
 Ortignano Raggiolo - *AR*
 Ortisel - *BZ*
 Ortona - *CH*
 Ortona del Marsi - *AQ*
 Ortonovo - *SP*
 Ortovero - *SV*
 Ortucchio - *AQ*
 Ortueri - *NU*
 Orune - *NU*
 Orvieto - *TR*
 Orvinio - *RI*
 Orzinuovi - *BS*
 Orzivecchi - *BS*
 Osasco - *TO*
 Osasio - *TO*
 Oschiri - *SS*
 Osidda - *NU*
 Osgilla - *SV*
 Osilo - *SS*
 Osimo - *AN*
 Osini - *NU*
 Osio Sopra - *BG*
 Osio Sotto - *BG*
 Osmate Lentate - *VA*
 Osnago - *CO*
 Osoppo - *UD*
 Ospedaletti - *IM*
 Ospedaletto d'Alpinolo - *AV*
 Ospedaletto Euganeo - *PD*
 Ospedaletto Lodigiano - *MI*
 Ospitale di Cadore - *BL*
 Ospitaletto - *BS*
 Ossago Lodigiano - *MI*
 Ossana - *TN*
 Ossi - *SS*
 Ossimo - *BS*
 Ossona - *MI*
 Ossuccio - *CO*
 Ostana - *CN*
 Ostellato - *FE*
 Ostiano - *CR*
 Ostiglia - *MN*
 Ostra - *AN*
 Ostra Vetere - *AN*
 Ostuni - *BR*
 Otranto - *LE*
 Otricoli - *TR*
 Ottana - *NU*
 Ottati - *SA*
 Ottaviano - *NA*
 Ottiglio - *AL*
 Ottobiano - *PV*
 Ottone - *PC*
 Ovada - *AL*
 Ovaro - *UD*
 Oviglio - *AL*
 Ovindoli - *AQ*

Ovodda - *NU*
 Oyace - *AO*
 Ozegna - *TO*
 Ozieri - *SS*
 Ozzano dell'Emilia - *BO*
 Ozzano Monferrato - *AL*
 Ozzero - *MI*

P

Pabillonis - *CA*
 Paceco - *TP*
 Pace del Mela - *ME*
 Pacentro - *AQ*
 Pachino - *SR*
 Paciano - *PG*
 Padenghe - *BS*
 Padergnone - *TN*
 Paderna - *AL*
 Paderno d'Adda - *CO*
 Paderno del Grappa - *TV*
 Paderno Dugnano - *MI*
 Paderno Franciacorta - *BS*
 Paderno Ponchielli - *CR*
 Padova - *PD*
 Padria - *SS*
 Padula - *SA*
 Paduli - *BN*
 Paesana - *CN*
 Paese - *TV*
 Pagani - *SA*
 Paganico Sabino - *RI*
 Pagazzano - *BG*
 Paglara - *ME*
 Paglieta - *CH*
 Pagnacco - *UD*
 Pagno - *CN*
 Pagnona - *CO*
 Pago del Vallo di Lauro - *AV*
 Pago Volano - *BN*
 Paisco Loveno - *BS*
 Paitone - *BS*
 Paladina - *BG*
 Palagianello - *TA*
 Palagiano - *TA*
 Palagonia - *CT*
 Palala - *PI*
 Palauzano - *PR*
 Palata - *CB*
 Palazzago - *BG*
 Palazzo Adriano - *PA*
 Palazzo Canavese - *TO*
 Palazzolo Acreide - *SR*
 Palazzolo dello Stella - *UD*
 Palazzolo sull'Oglio - *BS*
 Palazzolo Verellese - *VC*
 Palazzo Pignano - *CR*
 Palazzo San Gervasio - *PZ*
 Palazuolo sul Senio - *FI*
 Palena - *CH*
 Palermiti - *CZ*
 Palermo - *PA*
 Palestrina - *ROMA*
 Palestro - *PV*
 Pallano - *FR*
 Pallizzi - *RC*
 Pallagorio - *CZ*
 Pallanzeno - *NO*
 Pallare - *SV*
 Palma Campania - *NA*

Palma di Montechiaro - *AG*
 Palmanova - *UD*
 Palmariggi - *LE*
 Palmi - *RC*
 Palmiano - *AP*
 Palmoli - *CH*
 Palo del Colle - *BA*
 Palombara Sabina - *ROMA*
 Palombaro - *CH*
 Palomonte - *SA*
 Palosco - *BG*
 Palù - *TN*
 Palù - *VR*
 Paludi - *CS*
 Paluzza - *UD*
 Pamparato - *CN*
 Pancalieri - *TO*
 Pancarana - *PV*
 Panchià - *TN*
 Pandino - *CR*
 Panettieri - *CS*
 Panicale - *PG*
 Pannarano - *BN*
 Panni - *FG*
 Pannone - *TN*
 Pantelleria - *TP*
 Pantigliate - *MI*
 Paola - *CS*
 Paolisi - *BN*
 Papisidero - *CS*
 Papozze - *RO*
 Parabrago - *MI*
 Parabita - *LE*
 Paratico - *BS*
 Paredines - *BZ*
 Parella - *TO*
 Parenti - *CS*
 Parete - *CE*
 Pareto - *AL*
 Parghelia - *CZ*
 Parlasco - *CO*
 Parma - *PR*
 Parodi Ligure - *AL*
 Paroldo - *CN*
 Parolise - *AV*
 Parona - *PV*
 Parrano - *TR*
 Parre - *BG*
 Partanna - *TP*
 Partinico - *PA*
 Paruzzaro - *NO*
 Parzanica - *BG*
 Pasian di Prato - *UD*
 Pasiano di Pordenone - *UD*
 Paspardo - *BS*
 Passerano Marmorito - *AT*
 Passignano sul Trasimeno - *PG*
 Passirano - *BS*
 Pastena - *FR*
 Pastorano - *CE*
 Pastrengo - *VR*
 Pasturana - *AL*
 Pasturo - *CO*
 Paternò - *CT*
 Paterno Calabro - *CS*
 Paternopoli - *AV*
 Patrica - *FR*
 Pattada - *SS*
 Patù - *ME*
 Patù - *LE*

Pau - *CA*
 Paularo - *UD*
 Pauli Arborei - *CA*
 Paulilatino - *CA*
 Paulo - *MI*
 Paupisi - *BN*
 Pavarolo - *TO*
 Pavla - *PV*
 Pavla di Udine - *UD*
 Pavone Canavese - *TO*
 Pavone del Mella - *BS*
 Pavullo nel Frignano - *MO*
 Pazzano - *RC*
 Peccoli - *PI*
 Pecco - *TO*
 Pecetto di Valenza - *AL*
 Pecetto Torinese - *TO*
 Pecorara - *PC*
 Pedace - *CS*
 Pedara - *CT*
 Pedaso - *AP*
 Pedavena - *BL*
 Pedemonte - *VI*
 Pederagnaga-Oriano - *BS*
 Pederobba - *TV*
 Podesina - *SO*
 Pedivigliano - *CS*
 Pedrengo - *BG*
 Peglio - *CO*
 Peglio - *PS*
 Pegognaga - *MN*
 Peia - *BG*
 Pelo - *TN*
 Pelugo - *FI*
 Pella - *NO*
 Pellegrino Parmense - *PR*
 Pellezzano - *SA*
 Pello Intelvi - *CO*
 Pellizzano - *TN*
 Pelugo - *TN*
 Penango - *AT*
 Pennabilli - *PS*
 Pennadomo - *CH*
 Penna in Teverina - *TR*
 Pennapiedimonte - *CH*
 Penna San Giovanni - *MC*
 Penna Sant'Andrea - *TE*
 Penne - *PE*
 Pentone - *CZ*
 Perano - *CH*
 Perarolo - *BL*
 Perca - *BZ*
 Percile - *ROMA*
 Perdasdefogu - *NU*
 Perdifumo - *SA*
 Perego - *CO*
 Pereto - *AQ*
 Perugas - *SS*
 Pergine Valdarno - *AR*
 Pergine Valsugana - *TN*
 Pergola - *PS*
 Perinaldo - *IM*
 Perito - *SA*
 Perledo - *CO*
 Perletto - *CN*
 Perlo - *CN*
 Perloz - *AO*
 Pernumia - *PD*
 Pero - *MI*
 Perosa Argentina - *TO*
 Perosa Canavese - *TO*

Perrero - <i>TO</i>	Pianengo - <i>CR</i>	Pieve Fosciana - <i>LU</i>	Plaus - <i>BZ</i>
Persico Dosimo - <i>CR</i>	Planezza - <i>TO</i>	Pieve Ligure - <i>GE</i>	Plesio - <i>CO</i>
Pertengo - <i>VC</i>	Planezze - <i>VI</i>	Pievepelago - <i>MO</i>	Ploaghe - <i>SS</i>
Pertica Alta - <i>BS</i>	Pianfel - <i>CN</i>	Pieve Porto Morone - <i>PV</i>	Plodio - <i>SV</i>
Pertica Bassa - <i>BS</i>	Pianico - <i>BG</i>	Pieve San Giacomo - <i>CR</i>	Pocapaglia - <i>CN</i>
Pertosa - <i>SA</i>	Pianiga - <i>VE</i>	Pieve Santo Stefano - <i>AR</i>	Pocenia - <i>UD</i>
Pertusio - <i>TO</i>	Piano di Sorrento - <i>NA</i>	Pieve Tesino - <i>TN</i>	Podenzana - <i>MS</i>
Perugia - <i>PG</i>	Pianopoli - <i>CZ</i>	Pieve Torina - <i>MC</i>	Podenzano - <i>PC</i>
Pesaro - <i>PS</i>	Pianoro - <i>BO</i>	Pieve Vergonte - <i>NO</i>	Pofi - <i>FR</i>
Pescaglia - <i>LU</i>	Piansano - <i>VT</i>	Piglio - <i>FR</i>	Poggiardo - <i>LE</i>
Pescantina - <i>VR</i>	Plantedo - <i>SO</i>	Pigna - <i>IM</i>	Poggibonsi - <i>SI</i>
Pescara - <i>PE</i>	Piasco - <i>CN</i>	Pignataro Interamna - <i>FR</i>	Poggio Berni - <i>FO</i>
Pescarolo cd Uniti - <i>CR</i>	Piateda - <i>SO</i>	Pignataro Maggiore - <i>CE</i>	Poggio Bustone - <i>RI</i>
Pescasseroli - <i>AQ</i>	Piatto - <i>VC</i>	Pignola - <i>PZ</i>	Poggio Catino - <i>RI</i>
Pescate - <i>CO</i>	Piazza al Serchio - <i>LU</i>	Pignone - <i>SP</i>	Poggiodoro - <i>PG</i>
Pesche - <i>CB</i>	Piazza Armerina - <i>EN</i>	Pigra - <i>CO</i>	Poggiofiorito - <i>CH</i>
Peschici - <i>FG</i>	Piazzatorre - <i>BG</i>	Pila - <i>VC</i>	Poggio Imperiale - <i>FG</i>
Peschiera Borromeo - <i>MI</i>	Piazzola sul Brenta - <i>PD</i>	Pimentel - <i>CA</i>	Poggiomarino - <i>NA</i>
Peschiera del Garda - <i>VR</i>	Piazzolo - <i>BG</i>	Pimonte - <i>NA</i>	Poggio Mirteto - <i>RI</i>
Pescia - <i>PT</i>	Picciano - <i>PE</i>	Pinarolo Po - <i>PV</i>	Poggio Moiano - <i>RI</i>
Pescina - <i>AQ</i>	Picerno - <i>PZ</i>	Pinasca - <i>TO</i>	Poggio Nativo - <i>RI</i>
Pescocostanzo - <i>AQ</i>	Picinisco - <i>FR</i>	Pincara - <i>RO</i>	Poggio Picenze - <i>AQ</i>
Pescolaniano - <i>CB</i>	Pico - <i>FR</i>	Pinerolo - <i>TO</i>	Poggioleale - <i>TP</i>
Pescopagano - <i>PZ</i>	Piea - <i>AT</i>	Pinetto - <i>TE</i>	Poggio Renatico - <i>FE</i>
Pescopennataro - <i>CB</i>	Piedicavallo - <i>VC</i>	Pino d'Asti - <i>AT</i>	Poggio Rusco - <i>MN</i>
Pescorocchiano - <i>RI</i>	Piedimonte d'Alife - <i>CE</i>	Pino sulla sponda del Lago Maggiore - <i>VA</i>	Poggio San Lorenzo - <i>RI</i>
Pesco Sannita - <i>BN</i>	Piedimonte Etneo - <i>CT</i>	Pino Torinese - <i>TO</i>	Poggio San Marcello - <i>AN</i>
Pescosansonesco - <i>PE</i>	Piedimonte San Germano - <i>FR</i>	Pinzano al Tagliamento - <i>UD</i>	Poggio Sannita - <i>CB</i>
Pescosolido - <i>FR</i>	Piedimulera - <i>NO</i>	Pinzolo - <i>TN</i>	Poggio San Vicino - <i>MC</i>
Pessano con Bornago - <i>MI</i>	Piegara - <i>PG</i>	Piobbico - <i>PS</i>	Poggioreidenti - <i>SO</i>
Pessina Cremonese - <i>CR</i>	Pienza - <i>SI</i>	Piobesi d'Alba - <i>CN</i>	Pogliano Milanese - <i>MI</i>
Pessinetto - <i>TO</i>	Pieranica - <i>CR</i>	Piobesi Torinese - <i>TO</i>	Pognana Lario - <i>CO</i>
Petacciato - <i>CB</i>	Pietrabbondante - <i>CB</i>	Piode - <i>VC</i>	Pognano - <i>BG</i>
Petilla PolICASTRO - <i>CZ</i>	Pietrabruna - <i>IM</i>	Pioltello - <i>MI</i>	Pogno - <i>NO</i>
Petina - <i>SA</i>	Pietracamela - <i>TE</i>	Piombino - <i>LI</i>	Poliana Maggiore - <i>VI</i>
Petralia Soprana - <i>PA</i>	Pietracatella - <i>CB</i>	Piombino Dese - <i>PD</i>	Poirano - <i>TO</i>
Petralia Sottana - <i>PA</i>	Pietracupa - <i>CB</i>	Pioraco - <i>MC</i>	Piolaveno - <i>BS</i>
Petrella Salto - <i>RI</i>	Pietradefusi - <i>AV</i>	Piosasco - <i>TO</i>	Polcenigo - <i>UD</i>
Petrella Tifernina - <i>CB</i>	Pietra de' Giorgi - <i>PI</i>	Piovà Massaia - <i>AT</i>	Polesella - <i>RO</i>
Petrano - <i>PS</i>	Pietrafitta - <i>CS</i>	Plove di Sacco - <i>PD</i>	Polesine Parmense - <i>PR</i>
Petriolo - <i>MC</i>	Pietragalla - <i>PZ</i>	Piovene Rocchette - <i>VI</i>	Poli - <i>ROMA</i>
Petritoli - <i>AP</i>	Pietra Ligure - <i>SV</i>	Piovera - <i>AL</i>	Polia - <i>CZ</i>
Petrizzi - <i>CZ</i>	Pietralunga - <i>PG</i>	Piozzano - <i>PC</i>	Polignano a Mare - <i>BA</i>
Petronà - <i>CZ</i>	Pietra Marazzi - <i>AL</i>	Piozzo - <i>CN</i>	Polinago - <i>MO</i>
Petraro Irpino - <i>AV</i>	Pietramelara - <i>CE</i>	Piraino - <i>ME</i>	Polino - <i>TR</i>
Pettenasco - <i>NO</i>	Pietramontecorvino - <i>FG</i>	Pisa - <i>PI</i>	Polistena - <i>RC</i>
Pettinengo - <i>VC</i>	Pietranico - <i>PE</i>	Pisano - <i>NO</i>	Polizzi Generosa - <i>PA</i>
Pettineo - <i>ME</i>	Pietrapaola - <i>CS</i>	Piscina - <i>TO</i>	Polla - <i>SA</i>
Pettoranello del Molise - <i>CB</i>	Pietrapertosa - <i>PZ</i>	Pisciotta - <i>SA</i>	Pollein - <i>AO</i>
Pettorano sul Gizio - <i>AQ</i>	Pietraperzia - <i>EN</i>	Pisogne - <i>BS</i>	Pollena Trocchia - <i>NA</i>
Pettorazza Grimani - <i>RO</i>	Pietraporzio - <i>CN</i>	Pisoniano - <i>ROMA</i>	Pollenza - <i>MC</i>
Peveragno - <i>CN</i>	Pietraraja - <i>BN</i>	Pisticci - <i>MT</i>	Pollica - <i>SA</i>
Pezzana - <i>VC</i>	Pietrarubbia - <i>PS</i>	Pistoia - <i>PT</i>	Pollina - <i>PA</i>
Pezzaze - <i>BS</i>	Pietrasanta - <i>LU</i>	Pistoiese - <i>VC</i>	Pollone - <i>VC</i>
Pezzolo Valle Uzzone - <i>CN</i>	Pietrastornina - <i>AV</i>	Piteglio - <i>PT</i>	Pollutri - <i>CH</i>
Piacenza - <i>PC</i>	Pietravaligiano - <i>CE</i>	Pitigliano - <i>GR</i>	Polonghera - <i>CN</i>
Piacenza d'Adige - <i>PD</i>	Pietrelcina - <i>BN</i>	Piubega - <i>MN</i>	Polpenazze - <i>BS</i>
Piadena - <i>CR</i>	Pieve Albignola - <i>PV</i>	Piuro - <i>SO</i>	Polverara - <i>PD</i>
Piaggine - <i>PS</i>	Pieve a Nievole - <i>PT</i>	Piverone - <i>TO</i>	Polverigi - <i>AN</i>
Piaggine - <i>SA</i>	Pievebovigliana - <i>MC</i>	Pizzale - <i>PV</i>	Pomarance - <i>PI</i>
Piana Crixia - <i>SV</i>	Pieve d'Alpago - <i>BL</i>	Pizzighettone - <i>CR</i>	Pomarico - <i>MT</i>
Piana degli Albanesi - <i>PA</i>	Pieve del Cairo - <i>PV</i>	Pizzo - <i>CZ</i>	Pomarolo - <i>TN</i>
Piana di Calazzo - <i>CE</i>	Pieve di Bono - <i>TN</i>	Pizzoferrato - <i>CH</i>	Pomaro Monferrato - <i>AL</i>
Piancastagnaio - <i>SI</i>	Pieve di Cadore - <i>BL</i>	Pizzoli - <i>AQ</i>	Pombia - <i>NO</i>
Pian d'Artogne - <i>BS</i>	Pieve di Cento - <i>BO</i>	Pizzone - <i>CB</i>	Pomezia - <i>ROMA</i>
Piandimeleto - <i>PS</i>	Pieve di Coriano - <i>MN</i>	Pizzoni - <i>CZ</i>	Pomigliano d'Arco - <i>NA</i>
Pian di Sco - <i>AR</i>	Pieve di Soligo - <i>TV</i>	Placanica - <i>RC</i>	Pompei - <i>NA</i>
Piane Crati - <i>CS</i>	Pieve di Teco - <i>IM</i>	Plataci - <i>CS</i>	Pompeiana - <i>IM</i>
Pianella - <i>PE</i>	Pieve d'Olmi - <i>CR</i>	Platania - <i>CZ</i>	Pompiano - <i>BS</i>
Pianello del Lario - <i>CO</i>	Pieve Emanuele - <i>MI</i>	Plati - <i>RC</i>	Pomponesco - <i>MN</i>
Pianello Val Tidone - <i>PC</i>	Pieve Fissiraga - <i>MI</i>		

Poncarale Flero - *BS*
 Ponderano - *VC*
 Ponna - *CO*
 Ponsacco - *PI*
 Ponso - *PD*
 Pontassieve - *FI*
 Pont Bozet - *AO*
 Pont Canavese - *TO*
 Ponte - *BN*
 Pontebba - *UD*
 Ponte Buggianese - *PT*
 Pontecagnano Falano - *SA*
 Pontecchio Polesine - *RO*
 Pontechianale - *CN*
 Pontecorvo - *FR*
 Pontecurone - *AL*
 Pontedassio - *IM*
 Ponte dell'Olio - *PC*
 Pontedera - *PI*
 Ponte di Legno - *BS*
 Ponte di Piave - *TV*
 Ponte Gardena - *BZ*
 Ponte in Valtellina - *SO*
 Ponte Lambro - *CO*
 Pontelandolfo - *BN*
 Pontelatone - *CE*
 Pontelongo - *PD*
 Ponte nelle Alpi - *BL*
 Ponte Nizza - *PV*
 Pontenure - *PC*
 Poneranica - *BG*
 Ponte San Nicolò - *PD*
 Ponte San Pietro - *BG*
 Pontestura - *AL*
 Pontevico - *BS*
 Pontey - *AO*
 Ponti - *AL*
 Pontida - *BG*
 Pontinia - *LT*
 Pontinvrea - *SV*
 Pontirolo Nuovo - *BG*
 Ponti sul Mincio - *MN*
 Pontoglio - *BS*
 Pontremoli - *MS*
 Pont Saint Martin - *AO*
 Ponza - *LT*
 Ponzano di Fermo - *AP*
 Ponzano Monferrato - *AL*
 Ponzano Romano - *ROMA*
 Ponzano Veneto - *TV*
 Ponzone - *AL*
 Popoli - *PE*
 Poppi - *AR*
 Porano - *TR*
 Porcari - *LU*
 Porcia - *UD*
 Pordenone - *UD*
 Porlezza - *CO*
 Pornassio - *IM*
 Porpetto - *UD*
 Porretta Terme - *BO*
 Portacomaro - *AT*
 Portalbera - *PV*
 Porte - *TO*
 Portici - *NA*
 Portico di Caserta - *CE*
 Portico e San Benedetto - *FO*
 Portigliola - *RC*
 Porto Azzurro - *LI*
 Portobuffolè - *TV*
 Portocannone - *CB*

Porto Ceresio - *VA*
 Porto Empedocle - *AG*
 Portoferrato - *LI*
 Portofino - *GE*
 Portogruaro - *VE*
 Portomaggiore - *FE*
 Porto Mantovano - *MN*
 Porto Recanati - *MC*
 Porto San Giorgio - *AP*
 Porto Sant'Elpidio - *AP*
 Portoscuoso - *CA*
 Porto Tolle - *RO*
 Porto Torres - *SS*
 Porto Valtravaglia - *VA*
 Portovenere - *SP*
 Portula - *VC*
 Posada - *NU*
 Posina - *VI*
 Positano - *SA*
 Possagno - *TV*
 Posta - *RI*
 Postal - *BZ*
 Postalesio - *SO*
 Postiglione - *SA*
 Postua - *VC*
 Potenza - *PZ*
 Potenza Picena - *MC*
 Pove del Grappa - *VI*
 Povegliano - *TV*
 Povegliano Veronese - *VR*
 Poviglio - *RE*
 Povoletto - *UD*
 Pozza - *TN*
 Pozzaglia Sabino - *RI*
 Pozzaglio ed Uniti - *CR*
 Pozzallo - *RG*
 Pozzilli - *CB*
 Pozzo d'Adda - *MI*
 Pozzolengo - *BS*
 Pozzoleone - *VI*
 Pozzol Groppo - *AL*
 Pozzolo Formigaro - *AL*
 Pozzomaggiore - *SS*
 Pozzonovo - *PD*
 Pozzuoli - *NA*
 Pozzuolo del Friuli - *UD*
 Pozzuolo Martesana - *MI*
 Pradalunga - *BG*
 Pradamano - *UD*
 Pradleve - *CN*
 Pradelato - *TO*
 Praia a Mare - *CS*
 Praiano - *SA*
 Pralboino - *BS*
 Prali - *TO*
 Pralormo - *TO*
 Pralungo - *VC*
 Pramaggiore - *VE*
 Pramollo - *TO*
 Prarolo - *VC*
 Prasco - *AL*
 Prascorsano - *TO*
 Praso - *TN*
 Prata Camportaccio - *SO*
 Prata d'Ansidonia - *AQ*
 Prata di Pordenone - *UD*
 Prata di Principato Ultra - *AV*
 Prata Sannita - *CE*
 Pratella - *CE*
 Pratiglione - *TO*

Prato - *FI*
 Prato allo Stelvio - *BZ*
 Prato Carnico - *UD*
 Pratola Peligna - *AQ*
 Pratola Serra - *AV*
 Prato Sesia - *NO*
 Pratovecchio - *AR*
 Praviddomini - *UD*
 Prazzo - *CN*
 Precenico - *UD*
 Precl - *PG*
 Predappio - *FO*
 Predazzo - *TN*
 Predore - *BG*
 Predosa - *AL*
 Preganzol - *TV*
 Pregnana Milanese - *MI*
 Pregola - *PV*
 Prelà - *IM*
 Premana - *CO*
 Premariacco - *UD*
 Premeno - *NO*
 Premia - *NO*
 Premilcuore - *FO*
 Premolo - *BG*
 Premosello - *NO*
 Preone - *UD*
 Preore - *TN*
 Prepotto - *UD*
 Pré Saint Didier - *AO*
 Preseglie - *BS*
 Presenzano - *CE*
 Presezzo - *BG*
 Presicce - *LE*
 Pressana - *VR*
 Prestine - *BS*
 Pretoro - *CH*
 Prevalle - *BS*
 Prezza - *AQ*
 Prezzo - *TN*
 Priero - *CN*
 Prignano Cilento - *SA*
 Prignano sulla Secchia - *MO*
 Primaluna - *CO*
 Priocca - *CN*
 Priola - *CN*
 Priverno - *LT*
 Prizzi - *PA*
 Proceno - *VT*
 Procida - *NA*
 Propata - *GE*
 Proserpio - *CO*
 Prossedi - *LT*
 Provaglio d'Iseo - *BS*
 Provaglio Val Sabbia - *BS*
 Proves - *BZ*
 Providenti - *CB*
 Prunetto - *CN*
 Pugnago - *BS*
 Puglianello - *BN*
 Pula - *CA*
 Pulfero - *UD*
 Pulusano - *TA*
 Pumenengo - *BG*
 Puos d'Alpago - *BL*
 Pusiano - *CO*
 Putifigari - *SS*
 Putignano - *BA*

Q

Quadrelle - *AV*
 Quadri - *CH*
 Quagliuzzo - *TO*
 Qualiano - *NA*
 Quaranti - *AT*
 Quaregna - *VC*
 Quay - *VC*
 Quargnento - *AL*
 Quarna Sopra - *NO*
 Quarna Sotto - *NO*
 Quarona - *VC*
 Quart - *AO*
 Quarto - *NA*
 Quarto d'Altino - *VE*
 Quartu Sant'Elena - *CA*
 Quassolo - *TO*
 Quattordio - *AL*
 Quattro Castella - *RE*
 Quero - *BL*
 Quiliano - *SV*
 Quincinetto - *TO*
 Quindici - *AV*
 Quingentole - *MN*
 Quintano - *CR*
 Quinto di Treviso - *TV*
 Quinto Vercellese - *VC*
 Quinto Vicentino - *VI*
 Quinzano d'Oglio - *BS*
 Quistello - *MN*
 Quittengo - *VC*

R

Rabbi - *TN*
 Racale - *LE*
 Racalmuto - *AG*
 Racconigi - *CN*
 Raccuja - *ME*
 Racines - *BZ*
 Radda in Chianti - *SI*
 Raddusa - *CT*
 Radicotani - *SI*
 Radicondoli - *SI*
 Raffadali - *AG*
 Ragogna - *UD*
 Ragoli - *TN*
 Ragusa - *RG*
 Raiano - *AQ*
 Ramacca - *CT*
 Ramiseto - *RE*
 Ramponio Verna - *CO*
 Rancio Valcuvia - *VA*
 Randazzo - *CT*
 Ranica - *BG*
 Ranzanico - *BG*
 Ranzo - *IM*
 Rapagnano - *AP*
 Rapallo - *GE*
 Rapino - *CH*
 Rapolano Terme - *SI*
 Rapolla - *PZ*
 Rapone - *PZ*
 Rassa - *VC*
 Rasun Valdaora - *BZ*
 Rasura - *SO*
 Ravanusa - *AG*
 Ravarino - *MO*
 Ravascletto - *UD*
 Ravello - *SA*

Ravenna - <i>RA</i>	Rimasco - <i>VC</i>	Roburent - <i>CN</i>	Roccella Ionica - <i>RC</i>
Raveo - <i>UD</i>	Rimella - <i>VC</i>	Roccabascera - <i>AV</i>	Roccella Valdemone - <i>ME</i>
Raviscanina - <i>CE</i>	Rimini - <i>FO</i>	Roccabernarda - <i>CZ</i>	Rocchetta a Volturno - <i>CB</i>
Re - <i>NO</i>	Rio di Pusteria - <i>BZ</i>	Roccabianca - <i>PR</i>	Rocchetta Belbo - <i>CN</i>
Rea - <i>PV</i>	Riofreddo - <i>ROMA</i>	Roccabruna - <i>CN</i>	Rocchetta di Vara - <i>SP</i>
Realmonte - <i>AG</i>	Riola Sardo - <i>CA</i>	Rocca Canavese - <i>TO</i>	Rocchetta e Croce - <i>CE</i>
Reana del Rolale - <i>UD</i>	Riolo dei Bagni - <i>RA</i>	Rocca Canterano - <i>ROMA</i>	Rocchetta Ligure - <i>AL</i>
Reano - <i>TO</i>	Riolunato - <i>MO</i>	Roccacasale - <i>AQ</i>	Rocchetta Nervina - <i>IM</i>
Recale - <i>CE</i>	Riomaggiore - <i>SP</i>	Rocca Cigliè - <i>CN</i>	Rocchetta Palafè - <i>AT</i>
Recanati - <i>MC</i>	Rio Marina - <i>LI</i>	Rocca d'Arazzo - <i>AT</i>	Rocchetta Sant'Antonio - <i>FG</i>
Recco - <i>GE</i>	Rio nell'Elba - <i>LI</i>	Rocca d'Arce - <i>FR</i>	Rocchetta Tanaro - <i>AT</i>
Recetto - <i>NO</i>	Rionero in Vulture - <i>PZ</i>	Roccadaspide - <i>SA</i>	Rodano - <i>MI</i>
Recoaro Terme - <i>VI</i>	Rionero Sannitico - <i>CB</i>	Rocca de' Baldi - <i>CN</i>	Roddi - <i>CN</i>
Redavalle - <i>PV</i>	Rio Saliceto - <i>RE</i>	Rocca de' Giorgi - <i>PV</i>	Roddino - <i>CN</i>
Redondesco - <i>MN</i>	Ripabottoni - <i>CB</i>	Rocca del Colle - <i>BG</i>	Rodello - <i>CN</i>
Refrancore - <i>AT</i>	Ripacandita - <i>PZ</i>	Rocca d'Evandro - <i>CE</i>	Rodengo-Salano - <i>BS</i>
Refrontolo - <i>TV</i>	Ripalimosano - <i>CB</i>	Rocca di Botte - <i>AQ</i>	Rodero - <i>CO</i>
Regalbuto - <i>EN</i>	Ripalta Arpina - <i>CR</i>	Rocca di Cambio - <i>AQ</i>	Rodi Milici - <i>ME</i>
Reggello - <i>FI</i>	Ripalta Cremasca - <i>CR</i>	Rocca di Cave - <i>ROMA</i>	Rodi Garganico - <i>FG</i>
Reggio di Calabria - <i>RC</i>	Riparbella - <i>PI</i>	Rocca di Mezzo - <i>AQ</i>	Rodigo - <i>MN</i>
Reggiolo - <i>RE</i>	Ripa Teatina - <i>CH</i>	Rocca di Neto - <i>CZ</i>	Roè Volciano - <i>BS</i>
Reggio nell'Emilia - <i>RE</i>	Ripatransone - <i>AP</i>	Rocca di Papa - <i>ROMA</i>	Ro Ferrarese - <i>FE</i>
Reino - <i>BN</i>	Ripe - <i>AN</i>	Roccafortita - <i>ME</i>	Rofrano - <i>SA</i>
Reitano - <i>ME</i>	Ripe San Ginesio - <i>MC</i>	Roccafluvione - <i>AP</i>	Rogeno - <i>CO</i>
Remanzacco - <i>UD</i>	Ripi - <i>FR</i>	Roccaforte del Greco - <i>RC</i>	Roggiano Gravina - <i>CS</i>
Remedello - <i>BS</i>	Riposto - <i>CT</i>	Roccaforte Ligure - <i>AL</i>	Roghudi - <i>RC</i>
Renate Veduggio - <i>MI</i>	Rittana - <i>CN</i>	Roccaforte Mondovì - <i>CN</i>	Rogliano - <i>CS</i>
Rende - <i>CS</i>	Riva - <i>TN</i>	Roccaforzata - <i>TA</i>	Rognano - <i>PV</i>
Renon - <i>BZ</i>	Riva di Soltò - <i>BG</i>	Roccafranca - <i>BS</i>	Rogno - <i>BG</i>
Resana - <i>TV</i>	Rivalba - <i>TO</i>	Roccagiovine - <i>ROMA</i>	Rogolo - <i>SO</i>
Rescaldina - <i>MI</i>	Riva Ligure - <i>IM</i>	Roccagloriosa - <i>SA</i>	Roiate - <i>ROMA</i>
Resia - <i>UD</i>	Rivalta Bormida - <i>AL</i>	Roccegorga - <i>LT</i>	Roio del Sangro - <i>CH</i>
Resina - <i>NA</i>	Rivalta di Torino - <i>TO</i>	Rocca Grimalda - <i>AL</i>	Roisan - <i>AO</i>
Reslutta - <i>UD</i>	Rivamonte - <i>BL</i>	Rocca Imperiale - <i>CS</i>	Roletto - <i>TO</i>
Resuttano - <i>CL</i>	Rivanazzano - <i>PV</i>	Roccalbegna - <i>GR</i>	Rolo - <i>RE</i>
Retorbido - <i>PV</i>	Riva presso Chieri - <i>TO</i>	Roccalumera - <i>ME</i>	Roma - <i>ROMA</i>
Revello - <i>CN</i>	Rivara - <i>TO</i>	Roccamandolfi - <i>CB</i>	Romagnano al Monte - <i>SA</i>
Revere - <i>MN</i>	Rivarolo Canavese - <i>TO</i>	Rocca Massima - <i>LT</i>	Romagnano Sesia - <i>NO</i>
Revigliasco d'Asti - <i>AT</i>	Rivarolo del Re ed Uniti - <i>CR</i>	Roccamena - <i>PA</i>	Romagnese - <i>PV</i>
Revine Lago - <i>TV</i>	Rivarolo Mantovano - <i>MN</i>	Roccamonfina - <i>CE</i>	Romallo - <i>TN</i>
Revò - <i>TN</i>	Rivarone - <i>AL</i>	Roccamonteplano - <i>CH</i>	Romana - <i>SS</i>
Rezzago - <i>CO</i>	Rivarossa - <i>TO</i>	Roccamorice - <i>PE</i>	Romanengo - <i>CR</i>
Rezzato - <i>BS</i>	Riva Santo Stefano - <i>IM</i>	Roccanova - <i>PZ</i>	Romano Canavese - <i>TO</i>
Rezzo - <i>IM</i>	Riva Valdobbia - <i>VC</i>	Roccantica - <i>RI</i>	Romano d'Ezzelino - <i>VI</i>
Rezzoaglio - <i>GE</i>	Rive - <i>VC</i>	Roccapalumba - <i>PA</i>	Romano di Lombardia - <i>BG</i>
Rhêmes Notre Dame - <i>AO</i>	Rive d'Arcano - <i>UD</i>	Rocca Pia - <i>AQ</i>	Romans d'Isone - <i>GO</i>
Rhêmes Saint Georges - <i>AO</i>	Rivello - <i>PZ</i>	Roccapiemonte - <i>SA</i>	Rombiolo - <i>CZ</i>
Rho - <i>MI</i>	Rivergario - <i>PC</i>	Rocca Pietore - <i>BL</i>	Romeno - <i>TN</i>
Riace - <i>RC</i>	Riviera d'Adda - <i>BG</i>	Rocca Priora - <i>ROMA</i>	Romentino - <i>NO</i>
Rialto - <i>SV</i>	Rivignano - <i>UD</i>	Roccarainola - <i>NA</i>	Rometta - <i>ME</i>
Riano - <i>ROMA</i>	Rivisondoli - <i>AQ</i>	Roccaraso - <i>AQ</i>	Ronago - <i>CO</i>
Riardo - <i>CE</i>	Rivodutri - <i>RI</i>	Roccaromana - <i>CE</i>	Roncà - <i>VR</i>
Ribera - <i>AG</i>	Rivoli - <i>TO</i>	Rocca San Casciano - <i>FO</i>	Roncade - <i>TV</i>
Ribordone - <i>TO</i>	Rivoli Veronese - <i>VR</i>	Rocca San Felice - <i>AV</i>	Roncadedelle - <i>BS</i>
Ricadi - <i>CZ</i>	Rivolta d'Adda - <i>CR</i>	Rocca San Giovanni - <i>CH</i>	Roncaro - <i>PV</i>
Ricaldone - <i>AL</i>	Rizziconi - <i>RC</i>	Rocca Santa Maria - <i>TE</i>	Roncegno - <i>TN</i>
Riccia - <i>CB</i>	Roana - <i>VI</i>	Rocca Santo Stefano - <i>ROMA</i>	Roncello - <i>MI</i>
Riccone - <i>FO</i>	Roaschia - <i>CN</i>	Roccasalegna - <i>CH</i>	Ronchi - <i>TN</i>
Riccò del Golfo di Spezia - <i>SP</i>	Roaselo - <i>CN</i>	Roccasecca - <i>FR</i>	Ronchi del Legionari - <i>GO</i>
Ricengo - <i>CR</i>	Roasio - <i>VC</i>	Roccasecca del Volsci - <i>LT</i>	Ronghis - <i>UD</i>
Ricigliano - <i>SA</i>	Roatto - <i>AT</i>	Roccasicura - <i>CB</i>	Rongiglione - <i>VT</i>
Riese Pio X - <i>TV</i>	Robassomero - <i>TO</i>	Rocca Sinibalda - <i>RI</i>	Ronco all'Adige - <i>VR</i>
Riesi - <i>CL</i>	Robbiate - <i>CO</i>	Roccasparvera - <i>CN</i>	Roncobello - <i>BG</i>
Rieti - <i>RI</i>	Robbio - <i>PV</i>	Roccaspinalveti - <i>CH</i>	Ronco Biellese - <i>VC</i>
Rignano - <i>BZ</i>	Robecchetto con Induno - <i>MI</i>	Roccastrada - <i>GR</i>	Ronco Briantino - <i>MI</i>
Rignano Flaminiò - <i>ROMA</i>	Robecco d'Oglio - <i>CR</i>	Rocca Susella - <i>PV</i>	Ronco Canavese - <i>TO</i>
Rignano Garganico - <i>FG</i>	Robecco Pavese - <i>PV</i>	Roccavaldina - <i>ME</i>	Roncoferroso - <i>MN</i>
Rignano sull'Arno - <i>FI</i>	Robecco sul Naviglio - <i>MI</i>	Roccaverano - <i>AT</i>	Roncofreddo - <i>FO</i>
Rigolato - <i>UD</i>	Robella - <i>AT</i>	Roccavignale - <i>SV</i>	Roncola - <i>BG</i>
Rima San Giuseppe - <i>VC</i>	Roblante - <i>CN</i>	Roccvione - <i>CN</i>	Roncone - <i>TN</i>
		Roccvivara - <i>CB</i>	Ronco Scrivia - <i>GE</i>

Rondanina - *GE*
 Rondissone - *TO*
 Ronsecco - *VC*
 Ronzone - *TN*
 Roppolo - *VC*
 Rorà - *TO*
 Roreto Chisone - *TO*
 Rosà - *VI*
 Rosarno - *RC*
 Rosasco - *PV*
 Rosate - *MI*
 Rosazza - *VC*
 Rosciano - *PE*
 Roscigno - *SA*
 Rose - *CS*
 Rosello - *CH*
 Roseto degli Abruzzi - *TE*
 Roseto Valfortore - *FG*
 Rosignano Marittimo - *LI*
 Rosignano Monferrato - *AL*
 Rosito Capo Spulico - *CS*
 Rosolina - *RO*
 Rosolini - *SR*
 Rosora - *AN*
 Rossa - *VC*
 Rossana - *CN*
 Rossano - *CS*
 Rossano Veneto - *VI*
 Rossiglione - *GE*
 Rosta - *TO*
 Rota d'Imagna - *BG*
 Rota Greca - *CS*
 Rotella - *AP*
 Rotello - *CB*
 Rotonda - *PZ*
 Rotondella - *MT*
 Rotondi - *AV*
 Rottofreno - *PC*
 Rotzo - *VI*
 Rovagnate - *CO*
 Rovasenda - *VC*
 Rovato - *BS*
 Rovegno - *GE*
 Rovellasca - *CO*
 Rovello Porro - *CO*
 Roverbella - *MN*
 Roverchiara - *VR*
 Roverè della Luna - *TN*
 Roveredo di Guà - *VR*
 Roveredo in Piano - *UD*
 Rovereto - *TN*
 Roverè Veronese - *VR*
 Rovescala - *PV*
 Rovetta - *BG*
 Roviano - *ROMA*
 Rovigo - *RO*
 Rovito - *CS*
 Rovolon - *PD*
 Rozzano - *MI*
 Rubano - *PD*
 Rubiana - *TO*
 Rubiera - *RE*
 Ruda - *UD*
 Rudiano - *BS*
 Rueglio - *TO*
 Ruffano - *LE*
 Ruffa - *CN*
 Ruffrè - *TN*
 Rufina - *FI*
 Rufinas - *CA*
 Ruino - *PV*

Rumo - *TN*
 Ruoti - *PZ*
 Russi - *RA*
 Rutigliano - *BA*
 Rutino - *SA*
 Ruviano - *CE*
 Ruvo del Monte - *PZ*
 Ruvo di Puglia - *BA*

S

Sabaudia - *LT*
 Sabbia - *VC*
 Sabbio Chiese - *BS*
 Sabbioneta - *MN*
 Sacco - *SA*
 Saoccolongo - *PD*
 Saoile - *UD*
 Sacrofano - *ROMA*
 Sadali - *NU*
 Sagama - *NU*
 Sagliano Micca - *VC*
 Sagrado - *GO*
 Sagron Mis - *TN*
 Saint Christophe - *AO*
 Saint Denis - *AO*
 Saint Marcel - *AO*
 Saint Nicolas - *AO*
 Saint Oyen - *AO*
 Saint Pierre - *AO*
 Saint Rhémy - *AO*
 Saint Vincent - *AO*
 Sala Baganza - *PR*
 Salabertano - *TO*
 Sala Biellese - *VC*
 Sala Bolognese - *BO*
 Sala Comacina - *CO*
 Sala Consilina - *SA*
 Sala Monferrato - *AL*
 Salandra - *MT*
 Salaparuta - *TP*
 Salara - *RO*
 Salasco - *VC*
 Salassa - *TO*
 Salcedo - *VI*
 Salcito - *CB*
 Sale - *AL*
 Sale delle Langhe - *CN*
 Sale Marasino - *BS*
 Salemi - *TP*
 Salento - *SA*
 Salerano Canavese - *TO*
 Salerano sul Lambro - *MI*
 Salerno - *SA*
 Sale San Giovanni - *CN*
 Saletto - *PD*
 Salgareda - *TV*
 Salice Salentino - *LE*
 Sallceto - *CN*
 Salsano - *RI*
 Sali Vercellese - *VC*
 Saluzzole - *VR*
 Salle - *PE*
 Salmour - *CN*
 Salò - *BS*
 Salorno - *BZ*
 Salsomaggiore - *PR*
 Saltara - *PS*
 Saltrio - *VA*
 Saludecio - *FO*

Saluggia - *VC*
 Salussola - *VC*
 Saluzzo - *CN*
 Salve - *LE*
 Salvirolo - *CR*
 Salvitelle - *SA*
 Salza di Pinerolo - *TO*
 Salza Irpina - *AV*
 Salzano - *VE*
 Samarate - *VA*
 Samassi - *CA*
 Samatzai - *CA*
 Sambiasi - *CZ*
 Sambuca di Sicilia - *AG*
 Sambuca Pistoiese - *PT*
 Sambuci - *ROMA*
 Sambuco - *CN*
 Sammichele di Bari - *BA*
 Samo - *RC*
 Samolaco - *SO*
 Samone - *TO*
 Samone - *TN*
 Sampelre - *CN*
 Samugheo - *CA*
 Sanarica - *LE*
 San Bartolomeo del Cervo - *IM*
 San Bartolomeo in Galdo - *BN*
 San Bartolomeo Val Cavargna - *CO*
 San Basile - *CS*
 San Basilio - *CA*
 San Bassano - *CR*
 San Bellino - *RO*
 San Benedetto Belbo - *CN*
 San Benedetto dei Marsi - *AQ*
 San Benedetto del Tronto - *AP*
 San Benedetto in Perillis - *AQ*
 San Benedetto Po - *MN*
 San Benedetto Ullano - *CS*
 San Benedetto Val di Sambro - *BO*
 San Benigno Canavese - *TO*
 San Bernardino Verbano - *NO*
 San Biagio della Cima - *IM*
 San Biagio di Callalta - *TV*
 San Biagio Platani - *AG*
 San Biagio Saracinisco - *FR*
 San Blase - *CB*
 San Bonifacio - *VR*
 San Buono - *CH*
 San Calogero - *CZ*
 San Candido - *BZ*
 San Canzian d'Isonzo - *GO*
 San Carlo Canavese - *TO*
 San Casciano dei Bagni - *SI*
 San Casciano in Val di Pesa - *FI*
 San Cataldo - *CL*
 San Cesario di Lecce - *LE*
 San Cesario sul Panaro - *MO*
 San Chirico Nuovo - *PZ*
 San Chirico Raparo - *PZ*
 San Cipirello - *PA*
 San Cipriano d'Aversa - *CE*
 San Cipriano Picentino - *SA*
 San Cipriano Po - *PV*
 San Clemente - *FO*
 San Colombano al Lambro - *MI*

San Colombano Belmonte - *TO*
 San Colombano Certenoli - *GE*
 San Cono - *CT*
 San Cosmo Albanese - *CS*
 San Costantino Albanese - *PZ*
 San Costantino Calabro - *CZ*
 San Costanzo - *PS*
 San Cristoforo - *AL*
 San Damiano al Colle - *PV*
 San Damiano d'Asti - *AT*
 San Damiano Macra - *CN*
 San Daniele del Friuli - *UD*
 San Daniele Ripa Po - *CR*
 San Demetrio Corone - *CS*
 San Demetrio ne' Vestini - *AQ*
 San Didero - *TO*
 Sandigliano - *VC*
 San Donaci - *BR*
 San Donà di Piave - *VE*
 San Donato di Lecce - *LE*
 San Donato di Ninea - *CS*
 San Donato Milanese - *MI*
 San Donato Val di Comino - *FR*
 San Dorligo della Valle - *TS*
 Sandrigo - *VI*
 San Fedele Intelvi - *CO*
 San Fele - *PZ*
 San Felice - *BZ*
 San Felice a Cancellò - *CE*
 San Felice Circeo - *LT*
 San Felice del Benaco - *BS*
 San Felice del Molise - *CB*
 San Felice sul Panaro - *MO*
 San Ferdinando di Puglia - *FG*
 San Fermo della Battaglia - *CO*
 San Fili - *CS*
 San Filippo del Mela - *ME*
 San Flor - *TV*
 San Florano - *MI*
 San Floriano del Collio - *GO*
 San Floro - *CZ*
 San Francesco al Campo - *TO*
 San Fratello - *ME*
 Sanfrè - *CN*
 Sanfront - *CN*
 San Gavino Monreale - *CA*
 San Gemini - *TR*
 San Genesio Atesino - *BZ*
 San Genesio ed Uniti - *PV*
 San Gennaro Vesuviano - *NA*
 San Germano Chisone - *TO*
 San Germano dei Berici - *VI*
 San Germano Vercellese - *VC*
 San Gervasio Bresciano - *BS*
 San Giacomo degli Schiavoni - *CB*
 San Giacomo delle Segnate - *MN*
 San Giacomo Filippo - *SO*
 San Gillio - *TO*
 San Gimignano - *SI*
 San Ginesio - *MC*
 Sanginetto - *CS*
 San Giorgio a Cremano - *NA*
 San Giorgio Albanese - *CS*
 San Giorgio a Liri - *FR*
 San Giorgio Canavese - *TO*

San Giorgio della Richinvelda - UD	San Lorenzo del Vallo - CS	San Nazzaro Val Cavargua - CO	San Salvatore di Fitilia - ME
San Giorgio delle Pertiche - PD	San Lorenzo di Sebato - BZ	Sannicandro di Bari - BA	San Salvatore Monferrato - AL
San Giorgio del Sannio - BN	San Lorenzo in Banale - TN	Sannicandro Garganico - FG	San Salvatore Telesino - BN
San Giorgio di Lomellina - PV	San Lorenzo in Campo - PS	Sannicola - LE	San Salvo - CH
San Giorgio di Mantova - MN	San Lorenzo Maggiore - BN	San Nicola Arcella - CS	San Sebastiano al Vesuvio - NA
San Giorgio di Nogaro - UD	San Luca - RC	San Nicola Baronia - AV	San Sebastiano Curone - AL
San Giorgio di Pesaro - PS	San Lucido - CS	San Nicola da Crissa - CZ	San Sebastiano da Po - TO
San Giorgio di Piano - BO	San Lupo - BN	San Nicola dell'Alto - CZ	San Secondo di Pinerolo - TO
San Giorgio in Bosco - PD	Sanluri - CA	San Nicola la Strada - CE	San Secondo Parmense - PR
San Giorgio Ionico - TA	San Mango d'Aquino - CZ	San Nicola Manfredi - BN	Sansepolcro - AR
San Giorgio la Molara - BN	San Mango Piemonte - SA	San Nicolò d'Arcidano - CA	San Severino Lucano - PZ
San Giorgio Lucano - MT	San Mango sul Calore - AV	San Nicolò di Comelico - BL	San Severino Marche - MC
San Giorgio Monferrato - AL	San Marcellino - CE	San Nicolò Gerrei - CA	San Severo - FG
San Giorgio Morgeto - RC	San Marcello - AN	San Pancrazio Salentino - BR	San Sossio Baronia - AV
San Giorgio Placentino - PC	San Marcello Pistoiense - PT	San Paolo Bel Sito - NA	San Sostene - CZ
San Giorgio Scarampi - AT	San Marco Argentano - CS	San Paolo Cervo - VC	San Sosti - CS
San Giorgio su Legnano - MI	San Marco d'Alunzio - ME	San Paolo d'Argon - BG	San Sperate - CA
San Giordio di Susa - TO	San Marco del Cavoti - BN	San Paolo di Civitate - FG	Santa Brigida - BG
San Giovanni al Natissone - UD	San Marco in Lamis - FG	San Paolo di Jesi - AN	Santa Caterina Albanese - CS
San Giovanni a Piro - SA	San Marco la Catola - FG	San Paolo Solbitro - AT	Santa Caterina dello Jonio - CZ
San Giovanni Bianco - BG	San Martino Alferi - AT	San Pellegrino - BG	Santa Caterina Villarmosa - CL
San Giovanni d'Asso - SI	San Martino al Tagliamento - UD	San Pier d'Isonzo - GO	Santa Cesarea Terme - LE
San Giovanni del Dosso - MN	San Martino Buon Albergo - VR	San Pier Niceto - ME	Santa Cristina - BZ
San Giovanni di Bieda - VT	San Martino Canavese - TO	San Piero a Sieve - FI	Santa Cristina d'Aspromonte - RC
San Giovanni di Gerace - RC	San Martino d'Agri - PZ	San Piero Patti - ME	Santa Cristina e Bissone - PV
San Giovanni Gemini - AG	San Martino dall'Argine - MN	San Pietro al Tanagro - SA	Santa Cristina Gela - PA
San Giovanni Ilarione - VR	San Martino de' Calvi - BG	San Pietro a Maida - CZ	Santa Croce Camerina - RG
San Giovanni Incarico - FR	San Martino del Lago - CR	San Pietro Apostolo - CZ	Santa Croce del Sannio - BN
San Giovanni in Croce - CR	San Martino di Finita - CS	San Pietro Avellana - CB	Santa Croce di Magliano - CB
San Giovanni in Fiore - CS	San Martino di Lupari - PD	San Pietro Cadore - BL	Santa Croce sull'Arno - PI
San Giovanni in Galdo - CB	San Martino di Venezzè - RO	San Pietro Clarenza - CT	Santadi - CA
San Giovanni in Marignano - FO	San Martino in Badia - BZ	San Pietro di Caridà - RC	Santa Domenica Talao - CS
San Giovanni in Persiceto - BO	San Martino in Passiria - BZ	San Pietro di Feletto - TV	Santa Domenica Vittoria - ME
San Giovanni al Punta - CT	San Martino in Pensilis - CB	San Pietro di Morubio - VR	Santa Fiora - GR
San Giovanni Lipioni - CH	San Martino in Rio - RE	San Pietro in Amantea - CS	Santa Flavia - PA
San Giovanni Lupatoto - VR	San Martino Sannita - BN	San Pietro in Cariano - VR	Sant'Agapito - CB
San Giovanni Rotondo - FG	San Martino Siccomario - PV	San Pietro in Casale - BO	Sant'Agata Bolognese - BO
San Giovanni Suergiu - CA	San Martino sulla Marrucina - CH	San Pietro in Cerro - PC	Sant'Agata de' Goti - BN
San Giovanni Teatino - CH	San Martino Valle Caudina - AV	San Pietro Infine - CE	Sant'Agata del Bianco - RC
San Giovanni Valdarno - AR	San Marzano di San Giuseppe - TA	San Pietro in Gu - PD	Sant'Agata di Esaro - CS
San Giuliano del Sannio - CB	San Marzano Oliveto - AT	San Pietro in Guarano - CS	Sant'Agata di Militello - ME
San Giuliano di Puglia - CB	San Marzano sul Sarno - SA	San Pietro in Lama - LE	Sant'Agata di Puglia - FG
San Giuliano Milanese - MI	San Massimo - CB	San Pietro Mosezzo - NO	Sant'Agata Feltria - PS
San Giuliano Terme - PI	San Maurizio Canavese - TO	San Pietro Mussolino - VI	Sant'Agata Fossili - AL
San Giuseppe Jato - PA	San Maurizio d'Opaglio - NO	San Pietro Val Lemina - TO	Sant'Agata li Battiati - CT
San Giuseppe Vesuviano - NA	San Mauro Castilverde - PA	San Pietro Vernotico - BR	Sant'Agata sul Santeramo - RA
San Giustino - PG	San Mauro Cilento - SA	San Pietro Viminario - PD	Santa Giuletta - PV
San Giusto Canavese - TO	San Mauro di Saline - VR	San Pio delle Camere - AQ	Santa Giusta - CA
San Godenzo - FI	San Mauro Forte - MT	San Polo dei Cavalieri - ROMA	Santa Giustina - BL
San Gregorio Matese - CE	San Mauro la Bruca - SA	San Polo d'Enza in Caviano - RE	Santa Giustina in Colle - PD
San Gregorio da Sassola - ROMA	San Mauro Marchesato - CZ	San Polo di Piave - TV	Sant'Agnello - NA
San Gregorio di Catania - CT	San Mauro Pascoli - FO	San Polomatese - CB	Sant'Agostino - FE
San Gregorio d'Ippona - CZ	San Mauro Torinese - TO	San Ponso - TO	Sant'Albano Stura - CN
San Gregorio Magno - SA	San Michele all'Adige - TN	San Possidonio - MO	Sant'Alessio con Vialone - PV
San Gregorio nelle Alpi - BL	San Michele al Tagliamento - VE	San Potito Sannitico - CE	Sant'Alessio in Aspromonte - RC
Sanguinetto - VR	San Michele di Ganzaria - CT	San Potito Ultra - AV	Sant'Alessio Siculo - ME
San Lazzaro di Savena - BO	San Michele di Serino - AV	San Prisco - CE	Sant'Alfo - CT
San Leo - PS	San Michele Mondovi - CN	San Procopio - RC	Santa Luce Orclano - PI
San Leonardo - UD	San Michele Salentino - BR	San Prospero - MO	Santa Lucia del Mela - ME
San Leonardo in Passiria - BZ	San Miniato - PI	San Quirico d'Orclia - SI	Santa Lucia di Piave - TV
San Leucio del Sannio - BN	San Nazario - VI	San Quirino - UD	Santa Lucia di Serino - AV
San Lorenzello - BN	Sannazzaro de' Burgondi - PV	San Raffaele Cimena - TO	Santa Margherita d'Adige - PD
San Lorenzo - RC	San Nazzaro Sesia - NO	San Remo - IM	Santa Margherita di Belice - AG
San Lorenzo al Mare - IM		San Roberto - RC	Santa Margherita di Staffora - PV
San Lorenzo Bellizzi - CS		San Rocco al Porto - MI	
		San Romano in Garfagnana - LU	
		San Rufo - SA	

Santa Margherita Ligure - <i>GE</i>	Santa Sofia d'Epiro - <i>CS</i>	San Vito al Tagliamento - <i>UD</i>	Savigno - <i>BO</i>
Santa Maria a Monte - <i>PI</i>	Santa Teresa di Riva - <i>ME</i>	San Vito al Torre - <i>UD</i>	Savignone - <i>GE</i>
Santa Maria a Vico - <i>CE</i>	Santa Toresa Gallura - <i>SS</i>	San Vito Chietino - <i>CH</i>	Saviore - <i>BS</i>
Santa Maria Capua Vetere - <i>CE</i>	Santa Veneriua - <i>CT</i>	San Vito del Normanni - <i>BR</i>	Savoca - <i>ME</i>
Santa Maria della Versa - <i>PV</i>	Santa Vittoria d'Alba - <i>CN</i>	San Vito di Cadore - <i>BL</i>	Savogna - <i>UD</i>
Santa Maria di Licodia - <i>CT</i>	Santa Vittoria in Matenano - <i>AP</i>	San Vito di Fagagna - <i>UD</i>	Savogna d'Isonzo - <i>GO</i>
Santa Maria di Rovagnate - <i>CO</i>	Sant'Egidio alla Vibrata - <i>TE</i>	San Vito di Leguzzano - <i>VI</i>	Savoia di Lucania - <i>PZ</i>
Santa Maria di Sala - <i>VE</i>	Sant'Egidio del Monto Albino - <i>SA</i>	San Vito Lo Capo - <i>TP</i>	Savona - <i>SV</i>
Santa Maria Hoè - <i>CO</i>	Sant'Elena - <i>PD</i>	San Vito Romano - <i>ROMA</i>	Scafa - <i>PE</i>
Santa Maria Imbaro - <i>CH</i>	Sant'Elena Sannita - <i>CB</i>	San Vito sullo Ionio - <i>CZ</i>	Scafati - <i>SA</i>
Santa Maria la Fossa - <i>CE</i>	Sant'Elia a Pianisi - <i>CB</i>	San Vittore del Lazio - <i>FR</i>	Scagnello - <i>CN</i>
Santa Maria la Longa - <i>UD</i>	Sant'Elia Fiumicrapido - <i>FR</i>	San Vittore Olona - <i>MI</i>	Scala - <i>SA</i>
Santa Maria Maggiore - <i>NO</i>	Sant'Elpidio a Mare - <i>AP</i>	Sanza - <i>SA</i>	Scala Coeli - <i>CS</i>
Santa Maria Nuova - <i>AN</i>	Sante Marie - <i>AQ</i>	Sanzeno - <i>TN</i>	Scaldasole - <i>PV</i>
Santa Maria Rezzonico - <i>CO</i>	Santena - <i>TO</i>	San Zeno di Montagna - <i>VR</i>	Scalca - <i>CS</i>
Santa Marina - <i>SA</i>	San Teodoro - <i>ME</i>	San Zeno Naviglio - <i>BS</i>	Scalenghe - <i>TO</i>
Santa Marina Salina - <i>ME</i>	Santeramo in Colle - <i>BA</i>	San Zenone al Lambro - <i>MI</i>	Scaletta Zanglea - <i>ME</i>
Santa Marinella - <i>ROMA</i>	Sant'Eufemia a Maiella - <i>PE</i>	San Zenone al Po - <i>PV</i>	Scampitella - <i>AV</i>
Sant'Ambrogio di Torino - <i>TO</i>	Sant'Eufemia d'Aspromonte - <i>RC</i>	San Zenone degli Ezzelini - <i>TV</i>	Scandale - <i>CZ</i>
Sant'Ambrogio di Valpolicella - <i>VR</i>	Sant'Eufemia Lamezia - <i>CZ</i>	Saonara - <i>PD</i>	Scandeluzza - <i>AT</i>
Sant'Ambrogio sul Garigliano - <i>FR</i>	Sant'Eusanio del Sangro - <i>CH</i>	Saponara - <i>ME</i>	Scandiano - <i>RE</i>
San Tammaro - <i>CE</i>	Sant'Eusanio Forconese - <i>AQ</i>	Sappada - <i>BL</i>	Scandicci - <i>FI</i>
Sant'Anastasia - <i>NA</i>	Santhià - <i>VC</i>	Sapri - <i>SA</i>	Scandolara Ravara - <i>CR</i>
Sant'Anatolia di Narco - <i>PG</i>	Santi Cosma e Damiano - <i>LT</i>	Saracena - <i>CS</i>	Scandolara Ripa d'Oglio - <i>CR</i>
Sant'Andrea - <i>FR</i>	Sant'Ilario dello Ionio - <i>RC</i>	Saracinesco - <i>ROMA</i>	Scandriglia - <i>RI</i>
Sant'Andrea Apostolo dello Ionio - <i>CZ</i>	Sant'Ilario d'Enza - <i>RE</i>	Sarcedo - <i>VI</i>	Scanno - <i>AQ</i>
Sant'Andrea di Conza - <i>AV</i>	Sant'Ippolito - <i>PS</i>	Sarconi - <i>PZ</i>	Scano di Montiferro - <i>NU</i>
Sant'Andrea Frius - <i>CA</i>	Sant'Oleese - <i>GE</i>	Sardara - <i>CA</i>	Scansano - <i>GR</i>
Sant'Angelo a Cupolo - <i>BN</i>	San Tomaso - <i>BL</i>	Sardigliano - <i>AL</i>	Scanzorosciate - <i>BG</i>
Sant'Angelo a Fasanello - <i>SA</i>	Santomenna - <i>SA</i>	Sarego - <i>VI</i>	Scapoli - <i>CB</i>
Sant'Angelo all'Esca - <i>AV</i>	Sant'Omero - <i>TE</i>	Sarentino - <i>BZ</i>	Scarmagno - <i>TO</i>
Sant'Angelo a Scala - <i>AV</i>	Sant'Omobono Imagna - <i>BG</i>	Sarezzano - <i>AL</i>	Scarnafigi - <i>CN</i>
Sant'Angelo d'Alife - <i>CE</i>	Sant'Onofrio - <i>CZ</i>	Sarezzo - <i>BS</i>	Scarperia - <i>FI</i>
Sant'Angelo dei Lombardi - <i>AV</i>	Santopadre - <i>FR</i>	Sarmato - <i>PC</i>	Scena - <i>BZ</i>
Sant'Angelo del Pesco - <i>CB</i>	Sant'Ortese - <i>ROMA</i>	Sarnano - <i>MC</i>	Scerri - <i>CH</i>
Sant'Angelo di Brolo - <i>ME</i>	Santorso - <i>VI</i>	Sarnico - <i>BG</i>	Scheggia e Pascelupo - <i>PG</i>
Sant'Angelo di Piove di Sacco - <i>PD</i>	Sant'Orsola - <i>TN</i>	Sarno - <i>SA</i>	Scheggino - <i>PG</i>
Sant'Angelo in Grotte - <i>CB</i>	Santo Stefano al Mare - <i>IM</i>	Sarnonico - <i>TN</i>	Schiavi di Abruzzo - <i>CH</i>
Sant'Angelo in Lizzola - <i>PS</i>	Santo Stefano Belbo - <i>CN</i>	Saronno - <i>VA</i>	Schiavon - <i>VI</i>
Sant'Angelo in Pontano - <i>MC</i>	Santo Stefano d'Aveto - <i>GE</i>	Sarre - <i>AO</i>	Schignano - <i>CO</i>
Sant'Angelo in Vado - <i>PS</i>	Santo Stefano del Sole - <i>AV</i>	Sarrocch - <i>CA</i>	Schilpario - <i>BG</i>
Sant'Angelo le Fratte - <i>PZ</i>	Santo Stefano di Camastra - <i>ME</i>	Sarsina - <i>FO</i>	Schlo - <i>VI</i>
Sant'Angelo Limosano - <i>CB</i>	Santo Stefano di Magra - <i>SP</i>	Sarteano - <i>SI</i>	Schivucuglia - <i>MN</i>
Sant'Angelo Lodigiano - <i>MI</i>	Santo Stefano di Rogliano - <i>CS</i>	Sartirana Lomellina - <i>PV</i>	Sciaccia - <i>AG</i>
Sant'Angelo Lomellina - <i>PV</i>	Santo Stefano di Sessanio - <i>AQ</i>	Sarule - <i>NU</i>	Sciara - <i>PA</i>
Sant'Angelo Muxaro - <i>AG</i>	Santo Stefano in Aspromonte - <i>RC</i>	Sarzana - <i>SP</i>	Scicli - <i>RG</i>
Sant'Angelo Romano - <i>ROMA</i>	Santo Stefano Lodigiano - <i>MI</i>	Sassano - <i>SA</i>	Scido - <i>RC</i>
Santa Ninfa - <i>TP</i>	Santo Stefano Quisquina - <i>AG</i>	Sassari - <i>SS</i>	Scigliano - <i>CS</i>
Sant'Anna d'Alfaedo - <i>VR</i>	Santo Stefano Roero - <i>CN</i>	Sassello - <i>SV</i>	Scilla - <i>RC</i>
Sant'Antimo - <i>NA</i>	Santo Stefano Ticino - <i>MI</i>	Sassetta - <i>LI</i>	Sciolze - <i>TO</i>
Sant'Antioco - <i>CA</i>	Santo Stino di Lilvenza - <i>VE</i>	Sassinoro - <i>BN</i>	Scisciano - <i>NA</i>
Sant'Antonino di Susa - <i>TO</i>	Santu Lussurgiu - <i>CA</i>	Sassocorvaro - <i>PS</i>	Sciacca - <i>PA</i>
Sant'Antonio Abate - <i>NA</i>	Sant'Urbano - <i>PD</i>	Sasso di Castalda - <i>PZ</i>	Scicli - <i>RG</i>
Sant'Antonio Ruinas - <i>CA</i>	San Valentino in Abruzzo Citeriore - <i>PE</i>	Sassofeltrio - <i>PS</i>	Scido - <i>RC</i>
Santa Paolina - <i>AV</i>	San Valentino Torio - <i>SA</i>	Sassoferrato - <i>AN</i>	Scigliano - <i>CS</i>
Sant'Apollinare - <i>FR</i>	San Venanzo - <i>TR</i>	Sasso Marconi - <i>BO</i>	Scilla - <i>RC</i>
Sant'Arcangelo - <i>PZ</i>	San Vendemiano - <i>TV</i>	Sassuolo - <i>MO</i>	Sciolze - <i>TO</i>
Santarcangelo di Romagna - <i>FO</i>	San Vero Milis - <i>CA</i>	Satriano - <i>CZ</i>	Scisciano - <i>NA</i>
Sant'Arcangelo Trimonte - <i>AV</i>	San Vincenzo - <i>LI</i>	Satriano di Lucania - <i>PZ</i>	Sclafani Bagni - <i>PA</i>
Sant'Arpino - <i>CE</i>	San Vincenzo la Costa - <i>CS</i>	Sauris - <i>UD</i>	Scontrone - <i>AQ</i>
Sant'Arsenio - <i>SA</i>	San Vincenzo Valle Roveto - <i>AQ</i>	Sauze di Cesana - <i>TO</i>	Scopa - <i>VC</i>
Santa Severina - <i>CZ</i>	San Vitalliano - <i>NA</i>	Sauze d'Oulx - <i>TO</i>	Scoppello - <i>VC</i>
Santa Sofia - <i>FO</i>	San Vito - <i>CA</i>	Sava - <i>TA</i>	Scoppito - <i>AQ</i>
		Savelli - <i>CZ</i>	Scordia - <i>CT</i>
		Saviano - <i>NA</i>	Scorrano - <i>LE</i>
		Savigliano - <i>CN</i>	Scorzò - <i>VE</i>
		Savignano di Puglia - <i>AV</i>	Scurcola Marsicana - <i>AQ</i>
		Savignano sul Panaro - <i>MO</i>	Scurelle - <i>TN</i>
		Savignano sul Rubicone - <i>FO</i>	Scurzolengo - <i>AT</i>
			Seborga - <i>IM</i>
			Secinaro - <i>AQ</i>
			Seclì - <i>LE</i>
			Secugnago - <i>MI</i>
			Sedegilano - <i>UD</i>
			Sedico - <i>BL</i>
			Sedilo - <i>CA</i>
			Sedini - <i>SS</i>
			Sedriano - <i>MI</i>

- Sedrina - *BG*
 Sefro - *MC*
 Segariu - *CA*
 Seggiano - *GR*
 Segni - *ROMA*
 Segonzano - *TN*
 Segrate - *MI*
 Segusino - *TV*
 Selargius - *CA*
 Selci - *RI*
 Selegas - *CA*
 Sellano - *PG*
 Sello - *BS*
 Sellia - *CZ*
 Selva - *BZ*
 Selva dei Molini - *BZ*
 Selva di Cadore - *BL*
 Selva di Progno - *VR*
 Selvazzano Dentro - *PD*
 Selve Marcone - *VC*
 Selvino - *BG*
 Semestene - *SS*
 Semiana - *PV*
 Seminara - *RC*
 Senago - *MI*
 Senale - *BZ*
 Senales - *BZ*
 Seneghe - *CA*
 Senerchia - *AV*
 Seniga - *BS*
 Senigallia - *AN*
 Senis - *CA*
 Senise - *PZ*
 Senna Comasco - *CO*
 Senna Lodigiana - *MI*
 Sennariolo - *NU*
 Sennori - *SS*
 Senorbi - *CA*
 Sepino - *CB*
 Seprio - *CO*
 Sequals - *UD*
 Seravezza - *LU*
 Serdiana - *CA*
 Seregno - *MI*
 Seren del Grappa - *BL*
 Sergnano - *CR*
 Seriate - *BG*
 Serina - *BG*
 Serino - *AV*
 Serle - *BS*
 Sermide - *MN*
 Sermoneta - *LT*
 Sernaglia della Battaglia - *TV*
 Sernio - *SO*
 Serole - *AT*
 Serracapriola - *FG*
 Serra d'Aiello - *CS*
 Serra de' Conti - *AN*
 Serradifalco - *CL*
 Serralunga d'Alba - *CN*
 Serralunga di Crea - *AL*
 Serramanna - *CA*
 Serramazzone - *MO*
 Serramezzana - *SA*
 Serramonacesca - *PE*
 Serra Pedace - *CS*
 Serrapetrona - *MC*
 Serrara Fontana - *NA*
 Serra Riccò - *GE*
 Serra San Bruno - *CZ*
 Serra San Quirico - *AN*
 Serra Sant'Abbondio - *PS*
 Serrastretta - *CZ*
 Serrata - *RC*
 Serravalle a Po - *MN*
 Serravalle Langhe - *CN*
 Serravalle di Chienti - *MC*
 Serravalle Pistoiese - *PT*
 Serravalle Scrivia - *AL*
 Serravalle Sesia - *VC*
 Serre - *SA*
 Serrenti - *CA*
 Serri - *NU*
 Serrone - *FR*
 Serrungarina - *PS*
 Sersale - *CZ*
 Servigliano - *AP*
 Sessa Aurunca - *CE*
 Sessa Cilento - *SA*
 Sessame - *AT*
 Sessano - *CB*
 Sesta Godano - *SP*
 Sestino - *AR*
 Sesto - *BZ*
 Sesto al Reghena - *UD*
 Sesto Calende - *VA*
 Sesto Campano - *CB*
 Sesto ed Uniti - *CR*
 Sesto Fiorentino - *FI*
 Sestola - *MO*
 Sesto San Giovanni - *MI*
 Sestriere - *TO*
 Sestri Levante - *GE*
 Sestu - *CA*
 Settala - *MI*
 Settefrati - *FR*
 Settime - *AT*
 Settimo Milanese - *MI*
 Settimo Rottaro - *TO*
 Settimo San Pietro - *CA*
 Settimo Torinese - *TO*
 Settimo Vittone - *TO*
 Settingiano - *CZ*
 Seui - *NU*
 Seulo - *NU*
 Seveso - *MI*
 Sezzadio - *AL*
 Sezze - *LT*
 Sfruz - *TN*
 Sgonico - *TS*
 Sgurgola - *FR*
 Siamaggiare - *CA*
 Siamanna Siapiccia - *CA*
 Siano - *SA*
 Sicignano degli Alburni - *SA*
 Siculiana - *AG*
 Siddi - *CA*
 Siderno - *RC*
 Siena - *SI*
 Sigillo - *PG*
 Signa - *FI*
 Silandro - *BZ*
 Silanus - *NU*
 Silea - *TV*
 Sillgo - *SS*
 Sillqua - *CA*
 Sillus - *CA*
 Sillano - *LU*
 Sillavengo - *NO*
 Silvano d'Orba - *AL*
 Silvano Pietra - *PV*
 Silvi - *TE*
 Simala - *CA*
 Simaxis - *CA*
 Simbario - *CZ*
 Simeri Crichi - *CZ*
 Sinagra - *ME*
 Sinalunga - *SI*
 Sindia - *NU*
 Sini - *CA*
 Sinio - *CN*
 Siniscola - *NU*
 Sinnai - *CA*
 Sinopoli - *RC*
 Siracusa - *SR*
 Sirignano - *AV*
 Sirmione - *BS*
 Sirolo - *AN*
 Sirone - *CO*
 Siror - *TN*
 Sirtori - *CO*
 Sissa - *PR*
 Siurgus Donigala - *CA*
 Siziano - *PV*
 Sizzano - *NO*
 Sluderno - *BZ*
 Smarano - *TN*
 Smerillo - *AP*
 Soave - *VR*
 Socchieve - *UD*
 Sogliano al Rubicone - *FO*
 Sogliano Cavour - *LE*
 Soglio - *AT*
 Soliano del Lago - *BS*
 Solagna - *VI*
 Solarino - *SR*
 Solaro - *MI*
 Solarolo - *RA*
 Solarolo Rainerio - *CR*
 Solarussa - *CA*
 Solbiate - *CO*
 Solbiate Arno e Monte - *VA*
 Solbiate Olona - *VA*
 Soldano - *IM*
 Soleminis - *CA*
 Solero - *AL*
 Solesino - *PD*
 Soleto - *LE*
 Solferino - *MN*
 Sollera - *MO*
 Sollignano - *PR*
 Solofra - *AV*
 Solonghelo - *AL*
 Solopaca - *BN*
 Solto Collina - *BG*
 Somaglia - *MI*
 Somoano - *CN*
 Sommacampagna - *VR*
 Somma Lombardo - *VA*
 Sommariva del Bosco - *CN*
 Sommariva Perno - *CN*
 Sommatino - *CL*
 Somma Vesuviana - *NA*
 Sommo - *PV*
 Sona - *VR*
 Soncino - *CR*
 Sondalo - *SO*
 Sondrio - *SO*
 Songavazzo - *BG*
 Sonico - *BS*
 Sonnino - *LT*
 Soprana - *VC*
 Sora - *FR*
 Soraga - *TN*
 Soragna - *PR*
 Sorano - *GR*
 Sorbano - *FO*
 Sorbolo - *PR*
 Sorbo San Basile - *CZ*
 Sorbo Serpico - *AV*
 Sordevolo - *VC*
 Sordio - *MI*
 Soresina - *CR*
 Sorgà - *VR*
 Sorgono - *NU*
 Sorli - *GE*
 Sorlianello - *CZ*
 Sorliano Calabro - *CZ*
 Sorliano nel Cimino - *VT*
 Sorlico - *CO*
 Soriso - *NO*
 Sorisole - *BG*
 Sormano - *CO*
 Sorradile - *CA*
 Sorrento - *NA*
 Sorso - *SS*
 Sortino - *SR*
 Sospiro - *CR*
 Sospirolo - *BL*
 Sossano - *VI*
 Sostegno - *VC*
 Sotto il Monte - *BG*
 Sover - *TN*
 Soverato - *CZ*
 Soverc - *BG*
 Soveria Mannelli - *CZ*
 Soveria Simeri - *CZ*
 Soverzene - *BL*
 Sovicille - *SI*
 Sovico - *MI*
 Sovizzo - *VI*
 Sovramonte - *BL*
 Sozzago - *NO*
 Spadafora - *ME*
 Spadola - *CZ*
 Sparanise - *CE*
 Sparone - *TO*
 Specchia - *LE*
 Spello - *PG*
 Spera - *TN*
 Sperlinga - *EN*
 Sperlonga - *LT*
 Sperone - *AV*
 Spessa - *PV*
 Spezzano Albanese - *CS*
 Spezzano della Sila - *CS*
 Spezzano Piccolo - *CS*
 Spiazzo - *TN*
 Spigno Monferrato - *AL*
 Spigno Saturnia - *LT*
 Spillimbergo - *UD*
 Spilinga - *CZ*
 Spinadesco - *CR*
 Spinazzola - *BA*
 Spinea - *VE*
 Spineda - *CR*
 Spinete - *CB*
 Spinetoli - *AP*
 Spineto Scrivia - *AL*
 Spino d'Adda - *CR*
 Spinone dei Castelli - *BG*
 Spinoso - *PZ*
 Spirano - *BG*

Spoletto - *PG*
 Spoltore - *PE*
 Spongano - *LE*
 Spormaggiore - *TN*
 Sporminore - *TN*
 Spertino - *SV*
 Spresiano - *TV*
 Spriana - *SO*
 Squillace - *CZ*
 Squinzano - *LE*
 Staffolo - *AN*
 Stagno Lombardo - *CR*
 Staiti - *RC*
 Staletti - *CZ*
 Stanghella - *PD*
 Staranzano - *GO*
 Stazzano - *AL*
 Stazzema - *LU*
 Stazzona - *CO*
 Stazzona Germano - *CO*
 Stefanacconi - *CZ*
 Stella - *SV*
 Stella Cilento - *SA*
 Stellanello - *SV*
 Stelvio - *BZ*
 Stenico - *TN*
 Sternatia - *LE*
 Stezzano - *BG*
 Stia - *AR*
 Stienta - *RO*
 Stigliano - *MT*
 Stignano - *RC*
 Stilo - *RC*
 Stimigliano - *RI*
 Stio - *SA*
 Stornara - *FG*
 Stornarella - *FG*
 Storo - *TN*
 Stra - *VE*
 Stradella - *PV*
 Strambinello - *TO*
 Strambino - *TO*
 Strangolagalli - *FR*
 Stregna - *UD*
 Strembo - *TN*
 Stresa - *NO*
 Strevi - *AL*
 Striano - *NA*
 Strigno - *TN*
 Strona - *VC*
 Stroncone - *TR*
 Strongoli - *CZ*
 Stroppiana - *VC*
 Stroppio - *CN*
 Strozza - *BG*
 Sturmo - *AV*
 Suardi - *PV*
 Subbiano - *AR*
 Subiaco - *ROMA*
 Succivo - *CE*
 Suggello - *CO*
 Suelli - *CA*
 Sulsio - *BG*
 Subiate - *MI*
 Sulmona - *AQ*
 Sulzano - *BS*
 Sumirago - *VA*
 Summonte - *AV*
 Suni - *NU*
 Suno - *NO*
 Supersano - *LE*

Supino - *FR*
 Surano - *LE*
 Surbo - *LE*
 Susa - *TO*
 Susegana - *TV*
 Sustinate - *MN*
 Sutura - *CT*
 Sutri - *VT*
 Sutrio - *UD*
 Suvereto - *LI*
 Suzzara - *MN*

T

Taceno - *CO*
 Taggia - *IM*
 Tagliacozzo - *AQ*
 Taglio di Po - *RO*
 Tagliolo Monferrato - *AL*
 Taibon - *BL*
 Taino - *VA*
 Taio - *TN*
 Taipana - *UD*
 Talamello - *PS*
 Talamona - *SO*
 Talana - *NU*
 Taleggio - *BG*
 Tallia - *AR*
 Talmassons - *UD*
 Tambre - *BL*
 Taormina - *ME*
 Tapogliano - *UD*
 Tarano - *RI*
 Taranta Peligna - *CH*
 Tarantasca - *CN*
 Taranto - *TA*
 Tarcento - *UD*
 Tarquinia - *VT*
 Tarsia - *CS*
 Tartano - *SO*
 Tarvisio - *UD*
 Tarzo - *TV*
 Tassarolo - *AL*
 Taseullo - *TN*
 Taurano - *AV*
 Taurasi - *AV*
 Taurianova - *RC*
 Taurisano - *LE*
 Tavagnacco - *UD*
 Tavagnasco - *TO*
 Tavarnelle Val di Pesa - *FI*
 Tavenna - *CB*
 Taverna - *CZ*
 Tavernerio - *CO*
 Tavernola Bergamasca - *BG*
 Tavernole sul Mella - *BS*
 Taviano - *LE*
 Tavoletto - *PS*
 Tavullia - *PS*
 Teana - *PZ*
 Teano - *CE*
 Teggiano - *SA*
 Teglio - *SO*
 Teglio Veneto - *VE*
 Teleso - *BN*
 Telgate - *BG*
 Telve - *TN*
 Telve di Sopra - *TN*
 Tempio Pausania - *SS*
 Temù - *BS*

Tenna - *TN*
 Tenno - *TN*
 Teolo - *PD*
 Teor - *UD*
 Teora - *AV*
 Teramo - *TE*
 Terdobiate - *NO*
 Terelle - *FR*
 Terento - *BZ*
 Terenzo - *PR*
 Terlago - *TN*
 Terlano - *BZ*
 Terlizzi - *BA*
 Termeno - *BZ*
 Termini Imerese - *PA*
 Termoli - *CB*
 Ternate - *VA*
 Ternengo - *VC*
 Terni - *TR*
 Terno d'Isola - *BG*
 Terracina - *LT*
 Terragnolo - *TN*
 Terralba - *CA*
 Terranova da Sibari - *CS*
 Terranova di Pollino - *PZ*
 Terranova Sappo Minulio - *RC*
 Terranuova Bracciolini - *AR*
 Terranuova dei Passerini - *MI*
 Terrasini - *PA*
 Terrassa Padovana - *PD*
 Terravecchia - *CS*
 Terrazzo - *VR*
 Terres - *TN*
 Terricciola - *PI*
 Terruggia - *AL*
 Tertenia - *NU*
 Terzigno - *NA*
 Terzo - *AL*
 Terzo d'Aquileia - *UD*
 Terzolas - *TN*
 Terzorio - *IM*
 Tesero - *TN*
 Tesimo - *BZ*
 Tessennano - *VT*
 Testico - *SV*
 Teti - *NU*
 Teulada - *CA*
 Teverola - *CE*
 Tezze sul Brenta - *VI*
 Thiene - *VI*
 Thiesi - *SS*
 Tiana - *NU*
 Tiarno di Sopra - *TN*
 Tiarno di Sotto - *TN*
 Ticengo - *CR*
 Ticineto - *AL*
 Tiggiano - *LE*
 Tiglieto - *GE*
 Tigliole - *AT*
 Tignale - *BS*
 Tinnura - *NU*
 Tione degli Abruzzi - *AQ*
 Tione di Trento - *TN*
 Tirano - *SO*
 Tires - *BZ*
 Tiriolo - *CZ*
 Tirole - *BZ*
 Tissi - *SS*
 Tito - *PZ*
 Tivoli - *ROMA*
 Tizzana - *PT*

Tizzano Val Parma - *PR*
 Toano - *RE*
 Tocco Caudio - *BN*
 Tocco da Casauria - *PE*
 Toceno - *NO*
 Todi - *PG*
 Toffa - *RI*
 Toirano - *SV*
 Tolentino - *MC*
 Tolla - *ROMA*
 Tollegno - *VC*
 Tollo - *CH*
 Tolmezzo - *UD*
 Tolve - *PZ*
 Tombolo - *PD*
 Ton - *TN*
 Tonadico - *TN*
 Tonara - *NU*
 Tonco - *AT*
 Tonengo - *AT*
 Tonezza - *VI*
 Tora e Piccoli - *CE*
 Torano Castello - *CS*
 Torano Nuovo - *TE*
 Torbole Casaglia - *BS*
 Torcegno - *TN*
 Torchiara - *SA*
 Torchiarello - *BR*
 Torella de' Lombardi - *AV*
 Torella del Sannio - *CB*
 Torgiano - *PG*
 Torgnon - *AO*
 Torino - *TO*
 Torino di Sangro - *CH*
 Toritto - *BA*
 Torlino - *CR*
 Tornaco - *NO*
 Tornareccio - *CH*
 Tornata - *CR*
 Tornimparte - *AQ*
 Torno - *CO*
 Tornolo - *PR*
 Toro - *CB*
 Torpè - *NU*
 Torraca - *SA*
 Torralba - *SS*
 Torrazza Coste - *PV*
 Torrazza Piemonte - *TO*
 Torrazzo - *VC*
 Torre Annunziata - *NA*
 Torreano - *UD*
 Torrebelvicino - *VI*
 Torre Beretti e Castellaro - *PV*
 Torre Boldone - *BG*
 Torre Bormida - *CN*
 Torrobruna - *CH*
 Torre Cajetani - *FR*
 Torrecuso - *BN*
 Torre d'Arese - *PV*
 Torre de' Busi - *BG*
 Torre del Greco - *NA*
 Torre de' Negri - *PV*
 Torre de' Passeri - *PE*
 Torre de' Picenardi - *CR*
 Torre de' Roveri - *BG*
 Torre di Mosto - *VE*
 Torre di Ruggiero - *CZ*
 Torre di Santa Maria - *SO*
 Torre d'Isola - *PV*
 Torreglia - *PD*
 Torregrotta - *ME*

Torre le Nocelle - *AV*
 Torremaggiore - *FG*
 Torre Mondovì - *CN*
 Torre Orsaia - *SA*
 Torre Pallavicina - *BG*
 Torre Pellicce - *TO*
 Torre San Giorgio - *CN*
 Torre San Patrizio - *AP*
 Torre Santa Susanna - *BR*
 Torresina - *CN*
 Torretta - *PA*
 Torrevecchia Pia - *PV*
 Torrevecchia Teatina - *CH*
 Torriana - *FO*
 Torrice - *FR*
 Torricella - *TA*
 Torricella del Pizzo - *CR*
 Torricella in Sabina - *RI*
 Torricella Pelligna - *CH*
 Torricella Sicura - *TE*
 Torricella Verzate - *PV*
 Torri del Benaco - *VR*
 Torri di Quartesolo - *VI*
 Torriglia - *GE*
 Torri in Sabina - *RI*
 Torrile - *PR*
 Torrioni - *AV*
 Torrita di Siena - *SI*
 Torrita Tiberina - *ROMA*
 Tortoli - *NU*
 Tortona - *AL*
 Tortora - *CS*
 Tortorella - *SA*
 Tortoreto - *TE*
 Tortorici - *ME*
 Torviscosa - *UD*
 Toseolano Moderno - *BS*
 Tossicla - *TE*
 Tovo di Sant'Agata - *SO*
 Tovo San Giacomo - *SV*
 Trabia - *PA*
 Tradate - *VA*
 Tramatza - *CA*
 Trambilleno - *TN*
 Tramonti - *SA*
 Tramonti di Sopra - *UD*
 Tramonti di Sotto - *UD*
 Tramutola - *PZ*
 Trana - *TO*
 Trani - *BA*
 Transacqua - *TN*
 Traona - *SO*
 Trapani - *TP*
 Trappeto - *PA*
 Trarego Viggiona - *NO*
 Trasacco - *AQ*
 Trasaghis - *UD*
 Trasquera - *NO*
 Tratallas - *CA*
 Trausella - *TO*
 Travacò Siccomario - *PV*
 Travagliato - *BS*
 Trave - *TO*
 Travedona Monate - *VA*
 Traversella - *TO*
 Traversetolo - *PR*
 Travesio - *UD*
 Travo - *PC*
 Trebaseleghe - *PD*
 Trebisacce - *CS*
 Treccasali - *PR*

Trecastagni - *CT*
 Trecate - *NO*
 Trecchina - *PZ*
 Trecenta - *RO*
 Tredozio - *FO*
 Treglio - *CH*
 Tregnago - *VR*
 Treia - *MC*
 Tremenico - *CO*
 Tremestieri Etneo - *CT*
 Tremezzo - *CO*
 Tremosine - *BS*
 Trenta - *CS*
 Trentinara - *SA*
 Trento - *TN*
 Trentola-Ducenta - *CE*
 Trenzano - *BS*
 Treppo Carnico - *UD*
 Treppo Grande - *UD*
 Trepuzzi - *LE*
 Trequanda - *SI*
 Tres - *TN*
 Tresana - *MS*
 Trescore Balneario - *BG*
 Trescore Cremasco - *CR*
 Tresivio - *SO*
 Tresnuraghes - *NU*
 Tretto - *VI*
 Trevenzuolo - *VR*
 Trevi - *PG*
 Treviso - *AV*
 Treviglio - *BG*
 Trevignano - *TV*
 Trevignano Romano - *ROMA*
 Treville - *AL*
 Trevi nel Lazio - *FR*
 Treviolo - *BG*
 Treviso - *TV*
 Treviso Bresciano - *BS*
 Trezzano Rosa - *MI*
 Trezzano sul Naviglio - *MI*
 Trezzone - *CO*
 Trezzo sull'Adda - *MI*
 Trezzo Tinella - *CN*
 Tribano - *PD*
 Tribiano - *MI*
 Tribogna - *GE*
 Tricarico - *MT*
 Tricase - *LE*
 Tricerro - *VC*
 Tricesimo - *UD*
 Trichiana - *BL*
 Trieli - *NU*
 Trieste - *TS*
 Triggiano - *BA*
 Trigolo - *CR*
 Trinità - *CN*
 Trinitapoli - *FG*
 Trino - *VC*
 Triora - *IM*
 Tripi - *ME*
 Trisobbio - *AL*
 Trissino - *VI*
 Triuggio - *MI*
 Trivento - *CB*
 Trivero - *VC*
 Trivigliano - *FR*
 Trivignano Udinese - *UD*
 Trivigno - *PZ*
 Trivolzio - *PV*
 Trodena - *BZ*

Trofarello - *TO*
 Troia - *FG*
 Troina - *EN*
 Tromello - *PV*
 Trontano - *NO*
 Tronzano Lago Maggiore - *VA*
 Tronzano Vercellese - *VC*
 Tropea - *CZ*
 Trovo - *PV*
 Truccazzano - *MI*
 Tubre - *BZ*
 Tuenno - *TN*
 Tufara - *CB*
 Tuffillo - *CH*
 Tuffino - *NA*
 Tufo - *AV*
 Tuglie - *LE*
 Tuili - *CA*
 Tula - *SS*
 Tuoro sul Trasimeno - *PG*
 Turania - *RI*
 Turano Lodigiano - *MI*
 Turate - *CO*
 Turbigio - *MI*
 Turi - *BA*
 Turri - *CA*
 Turriaco - *GO*
 Turrivalignani - *PE*
 Tursi - *MT*
 Tusa - *ME*
 Tuscania - *VT*

U

Ubiale Clanezzo - *BG*
 Uboldo - *VA*
 Uerle - *ME*
 Udine - *UD*
 Ugento - *LE*
 Uggiano la Chiesa - *LE*
 Uggiate-Trevano - *CO*
 Ulassal - *NU*
 Ulà Tirso - *CA*
 Ultimo - *BZ*
 Uzio - *TO*
 Umbertide - *PG*
 Umbriatico - *CZ*
 Urago d'Oglio - *BS*
 Uras - *CA*
 Urbana - *PD*
 Urbania - *PS*
 Urbe - *SV*
 Urbino - *PS*
 Urbisaglia - *MC*
 Urganò - *BG*
 Uri - *SS*
 Ururi - *CB*
 Urzulei - *NU*
 Uscio - *GE*
 Usellus - *CA*
 Usini - *SS*
 Usmate Velate - *MI*
 Ussana - *CA*
 Ussaramanna - *CA*
 Ussassai - *NU*
 Usseaux - *TO*
 Usseglio - *TO*
 Ussita - *MC*

V

Ustica - *PA*
 Uta - *CA*
 Uzzano - *PT*

Vaccarizzo Albanese - *CS*
 Vacone - *RI*
 Vacri - *CH*
 Vadena - *BZ*
 Vado Ligure - *SV*
 Vaglia - *FI*
 Vaglio Lucano - *PZ*
 Vaglio Serra - *AT*
 Vagli Sotto - *LU*
 Valano - *FI*
 Valiano Cremasco - *CR*
 Vale - *TO*
 Vallate - *CR*
 Vairano Patenora - *CE*
 Valbondione - *BG*
 Valbrembo - *BG*
 Valbrenna - *GE*
 Valbrona - *CO*
 Valda - *TN*
 Valdagno - *GO*
 Turrivalignani - *PE*
 Valdastico - *VI*
 Val della Torre - *TO*
 Valdengo - *VC*
 Valdidentro - *SO*
 Valdieri - *CN*
 Valdina - *ME*
 Val di Nizza - *PV*
 Valdisotto - *SO*
 Val di Vizzè - *BZ*
 Valdobbiadene - *TV*
 Valduggia - *VC*
 Valeggio - Lomellina - *PV*
 V leggio sul Mincio - *VR*
 V lentano - *VT*
 Valenza - *AL*
 Valenzano - *BA*
 Valera Fratta - *MI*
 Valfabbrica - *PG*
 Valfenera - *AT*
 Valfioriana - *TN*
 Valfurva - *SO*
 Valganna - *VA*
 Valgoglio - *BG*
 Valgrana - *CN*
 Valgrogghentino - *CO*
 Valgrisanche - *AO*
 Valguarnera Caropepe - *EN*
 Vallada - *BL*
 Vallanzengo - *VC*
 Vallarsa - *TN*
 Vallata - *AV*
 Valle Agricola - *CE*
 Valle Aurina - *BZ*
 Vallebona - *IM*
 Valle Castellana - *TE*
 Vallecorsa - *FR*
 Vallecrosia - *IM*
 Valle dell'Angelo - *SA*
 Valle di Cadore - *BL*
 Valle di Casies - *BZ*
 Valle di Maddaloni - *CE*
 Valledolmo - *PA*
 Vallefiorita - *CZ*

Valle Lomellina - <i>PV</i>	Vasto - <i>CH</i>	Verrès - <i>AO</i>	Vigliano d'Asti - <i>AT</i>
Vallelonga - <i>CZ</i>	Vastogirardi - <i>CB</i>	Verretto - <i>PV</i>	Vignale Monferrato - <i>AL</i>
Vallelunga Pratameno - <i>CL</i>	Vattaro - <i>TN</i>	Verrone - <i>VC</i>	Vignanello - <i>VT</i>
Vallemalo - <i>FR</i>	Vauda Canavese - <i>TO</i>	Verrua Po - <i>PV</i>	Vignate - <i>MI</i>
Valle Mosso - <i>VC</i>	Vazzano - <i>CZ</i>	Verrua Savoia - <i>TO</i>	Vignola - <i>MO</i>
Vallepietra - <i>ROMA</i>	Vazzola - <i>TV</i>	Vertemate con Minoprio - <i>CO</i>	Vignole Borbera - <i>AL</i>
Vallerano - <i>VT</i>	Vecchiano - <i>PI</i>	Vertova - <i>BG</i>	Vignolo - <i>CN</i>
Vallermosa - <i>CA</i>	Vedano al Lambro - <i>MI</i>	Verucchio - <i>FO</i>	Vignone - <i>NO</i>
Vallerotonda - <i>FR</i>	Vedano Olona - <i>VA</i>	Veruno - <i>NO</i>	Vigodarzere - <i>PD</i>
Valle Salimbene - <i>PV</i>	Veddasca - <i>VA</i>	Vervio - <i>SO</i>	Vigo di Cadore - <i>BL</i>
Valle San Nicolao - <i>VC</i>	Vedelago - <i>TV</i>	Vervò - <i>TN</i>	Vigo di Fassa - <i>TN</i>
Valleve - <i>BG</i>	Vedeseta - <i>BG</i>	Verzegnis - <i>UD</i>	Vigolo - <i>BG</i>
Valli del Pasubio - <i>VI</i>	Veggiano - <i>PD</i>	Verzino - <i>CZ</i>	Vigolo Baselga - <i>TN</i>
Vallinfreda - <i>ROMA</i>	Veglie - <i>LE</i>	Verzuolo - <i>CN</i>	Vigo Vattaro - <i>TN</i>
Vallio - <i>BS</i>	Veglio - <i>VC</i>	Vescovana - <i>PD</i>	Vigolzone - <i>PC</i>
Vallo della Lucania - <i>SA</i>	Veiano - <i>VT</i>	Vescovato - <i>CR</i>	Vigone - <i>TO</i>
Vallo di Nera - <i>PG</i>	Veleso - <i>CO</i>	Vesime - <i>AT</i>	Vigonovo - <i>VE</i>
Valloriate - <i>CN</i>	Velezzo Lomellina - <i>PV</i>	Vespolate - <i>NO</i>	Vigonza - <i>PD</i>
Vallo Torinese - <i>TO</i>	Velletri - <i>ROMA</i>	Vessalico - <i>IM</i>	VigoRedena - <i>TN</i>
Valmacca - <i>AL</i>	Vellezzo Bellini - <i>PV</i>	Vestenanova - <i>VR</i>	Viguzzolo - <i>AL</i>
Valmadrera - <i>CO</i>	Velo d'Astico - <i>VI</i>	Vestignè - <i>TO</i>	Villa Agnedo - <i>TN</i>
Valmala - <i>CN</i>	Velo Veronese - <i>VR</i>	Vestone - <i>BS</i>	Villa Bartolomea - <i>VR</i>
Val Marchirolo - <i>VA</i>	Venafro - <i>CB</i>	Vestreno - <i>CO</i>	Villa Basilica - <i>LU</i>
Val Masino - <i>SO</i>	Venalzio - <i>TO</i>	Vetralla - <i>VT</i>	Villabassa - <i>BZ</i>
Valmontone - <i>ROMA</i>	Venaria - <i>TO</i>	Vetto - <i>RE</i>	Villabate - <i>PA</i>
Valmorea - <i>CO</i>	Venarotta - <i>AP</i>	Veza d'Alba - <i>CN</i>	Villa Biscossi - <i>PV</i>
Valmozzola - <i>PR</i>	Venasca - <i>CN</i>	Veza d'Oglio - <i>BS</i>	Villa Carcina - <i>BS</i>
Valpelline - <i>AO</i>	Vendone - <i>SV</i>	Vezzano - <i>TN</i>	Villa Castelli - <i>BR</i>
Valperga - <i>TO</i>	Vendrognò - <i>CO</i>	Vezzano Ligure - <i>SP</i>	Villa Celiera - <i>PE</i>
Valprato Soana - <i>TO</i>	Venegono - <i>VA</i>	Vezzano sul Crostolo - <i>RE</i>	Villachlara - <i>BS</i>
Val Rezzo - <i>CO</i>	Venetico - <i>ME</i>	Vezi Portio - <i>SV</i>	Villacidro - <i>CA</i>
Valsavaranche - <i>AO</i>	Venezia - <i>VE</i>	Viadana - <i>MN</i>	Villa Collemandina - <i>LU</i>
Valsaviore - <i>BS</i>	Veniano - <i>CO</i>	Viadanica - <i>BG</i>	Villa d'Adda - <i>BG</i>
Valsecca - <i>BG</i>	Venosa - <i>PZ</i>	Viagrande - <i>CT</i>	Villa d'Almè - <i>BG</i>
Valsinni - <i>MT</i>	Venticano - <i>AV</i>	Viale d'Asti - <i>AT</i>	Villadeati - <i>AL</i>
Valsolda - <i>CO</i>	Ventimiglia - <i>IM</i>	Vialfrè - <i>TO</i>	Villa del Bosco - <i>VC</i>
Valstagna - <i>VI</i>	Ventimiglia di Sicilia - <i>PA</i>	Viano - <i>RE</i>	Villa del Conte - <i>PD</i>
Valstrona - <i>NO</i>	Ventotene - <i>LT</i>	Viareggio - <i>LU</i>	Villa di Briano - <i>CE</i>
Valtopina - <i>PG</i>	Venzona - <i>UD</i>	Viarigi - <i>AT</i>	Villa di Chiavenna - <i>SO</i>
Valtorta - <i>BG</i>	Verano - <i>BZ</i>	Vibonati - <i>SA</i>	Villa di Serio - <i>BG</i>
Valtournanche - <i>AO</i>	Verano Brianza - <i>MI</i>	Vibo Valentia - <i>CZ</i>	Villa di Tirano - <i>SO</i>
Valva - <i>SA</i>	Verbania - <i>NO</i>	Vicalvi - <i>FR</i>	Villa d'Ogna - <i>BG</i>
Valvasone - <i>UD</i>	Verbicaro - <i>CS</i>	Vicari - <i>PA</i>	Villadose - <i>RO</i>
Valverde - <i>CT</i>	Vercana - <i>CO</i>	Vicchio - <i>FI</i>	Villadossola - <i>NO</i>
Valvestino - <i>BS</i>	Vercella - <i>SO</i>	Vicenza - <i>VI</i>	Villa Estense - <i>PD</i>
Vandoles - <i>BZ</i>	Vercelli - <i>VC</i>	Vico Canavese - <i>TO</i>	Villafalletto - <i>CN</i>
Vanzago - <i>MI</i>	Vercurago - <i>BG</i>	Vico del Gargano - <i>FG</i>	Villa Faraldi - <i>IM</i>
Vanzone con San Carlo - <i>NO</i>	Verdellino - <i>BG</i>	Vico Equense - <i>NA</i>	Villafranca d'Asti - <i>AT</i>
Vaprio d'Adda - <i>MI</i>	Verdello - <i>BG</i>	Vicoforte - <i>CN</i>	Villafranca di Verona - <i>VR</i>
Vaprio d'Agogna - <i>NO</i>	Verderio Inferiore - <i>CO</i>	Vicoli - <i>PE</i>	Villafranca in Lunigiana - <i>MS</i>
Varallo - <i>VC</i>	Verderio Superiore - <i>CO</i>	Vicolungo - <i>NO</i>	Villafranca Padovana - <i>PD</i>
Varallo Pombia - <i>NO</i>	Verduno - <i>CN</i>	Vico nel Lazio - <i>FR</i>	Villafranca Piemonte - <i>TO</i>
Varano Borghi - <i>VA</i>	Vergato - <i>BO</i>	Vicopisano - <i>PI</i>	Villafranca Sieula - <i>AG</i>
Varano de' Melegari - <i>PR</i>	Vergemoli - <i>LU</i>	Vicovaro - <i>ROMA</i>	Villafranca Tirrena - <i>ME</i>
Varapodio - <i>RC</i>	Verghereto - <i>FO</i>	Vidigulfo - <i>PV</i>	Villafraati - <i>PA</i>
Varazze - <i>SV</i>	Vergiate - <i>VA</i>	Vidor - <i>TV</i>	Villaga - <i>VI</i>
Varco Sabino - <i>RI</i>	Vermezzo - <i>MI</i>	Vidracco - <i>TO</i>	Villagrande Strisaili - <i>NU</i>
Varedo - <i>MI</i>	Vermiglio - <i>TN</i>	Vieste - <i>FG</i>	Villa Guardia - <i>CO</i>
Varena - <i>TN</i>	Vernante - <i>CN</i>	Vietri di Potenza - <i>PZ</i>	Villa Lagarina - <i>TN</i>
Varenna - <i>CO</i>	Vernasca - <i>PC</i>	Vietri sul Mare - <i>SA</i>	Villalago - <i>AQ</i>
Varese - <i>VA</i>	Vernate - <i>MI</i>	Viganò - <i>CO</i>	Villa Latina - <i>FR</i>
Varese Ligure - <i>SP</i>	Vernazza - <i>SP</i>	Vigano San Martino - <i>BG</i>	Villalba - <i>CL</i>
Varisella - <i>TO</i>	Vernio - <i>FI</i>	Vigarano Mainarda - <i>FE</i>	Villafonsina - <i>CH</i>
Varmo - <i>UD</i>	Vernole - <i>LE</i>	Vigasio - <i>PR</i>	Villa Literno - <i>CE</i>
Varna - <i>BZ</i>	Verolanuova - <i>BS</i>	Vigatto - <i>PR</i>	Villalvernia - <i>AL</i>
Varsi - <i>PR</i>	Verolavecchia - <i>BS</i>	Vigevano - <i>PV</i>	Villamagna - <i>CH</i>
Varzi - <i>PV</i>	Verolengo - <i>TO</i>	Viggianello - <i>PZ</i>	Villamaia - <i>AV</i>
Varzo - <i>NO</i>	Veroli - <i>FR</i>	Viggiano - <i>PZ</i>	Villamar - <i>CA</i>
Vas - <i>BL</i>	Verona - <i>VR</i>	Viggiù - <i>VA</i>	Villamarzana - <i>RO</i>
Vasanello - <i>VT</i>	Veronella - <i>VR</i>	Vighizzolo d'Este - <i>PD</i>	Villamassargia - <i>CA</i>
Vasla - <i>IM</i>	Verrayes - <i>AO</i>	Vigliano Biellese - <i>VC</i>	Villa Minozzo - <i>RE</i>

Villamiroglio - AL	Villa Santa Maria - CH	Vittoria - RG	Zandobbio - BG
Villandro - BZ	Villa Santina - UD	Vittorio Veneto - TV	Zanè - VI
Villanova Biellese - VC	Villa Santo Stefano - FR	Vittorito - AQ	Zanica - BG
Villanova Canavese - TO	Villasimius - CA	Vittuone - MI	Zavattarello Valverde - PV
Villanova d'Albenga - SV	Villasor - CA	Vitulano - BN	Zeccone - PV
Villanova d'Ardenghi - PV	Villaspeciosa - CA	Vitulazio - CE	Zeddiani - CA
Villanova d'Asti - AT	Villastellone - TO	Vit - TO	Zelbio - CO
Villanova del Battista - AV	Villata - VC	Vivaro - UD	Zelo Buon Persico - MI
Villanova del Ghebbo - RO	Villaurbana - CA	Vivaro Romano - ROMA	Zelo Surrigone - MI
Villanova del Sillaro - MI	Villavallelonga - AQ	Viverone - VC	Zeme Lomellina - PV
Villanova di Camposampiero - PD	Villa Verde - CA	Vizzini - CT	Zenevedro - PV
Villanovaforru - CA	Villaveria - VI	Vizzola Ticino - VA	Zenson di Piave - TV
Villanovafranca - CA	Villavesco - MI	Vizzolo Predabissi - MI	Zerba - PC
Villanova Marchesana - RO	Villa Vicentina - UD	Vo - PD	Zerbo - PV
Villanova Mondovì - CN	Villeneuve - AO	Vobarno - BS	Zerbolò - PV
Villanova Monferrato - AL	Villesse - GO	Vobbia - GE	Zerfallu - CA
Villanova Monteleone - SS	Villetta Barrea - AQ	Vocca - VC	Zeri - MS
Villanova Solaro - CN	Villimpenta - MN	Vodo Cadore - BL	Zermeghedo - VI
Villanova sull'Arda - PC	Villongo - BG	Voghera - PV	Zero Branco - TV
Villanova Truschedu - CA	Villorba - TV	Vogogna - NO	Zevio - VR
Villanova Tulo - NU	Vilminore di Scalve - BG	Volano - TN	Ziano - TN
Villanterio - PV	Vimercate - MI	Volla - NA	Ziano Piacentino - PC
Villanuova sul Clisi - BS	Vimodrone - MI	Volongo - CR	Zibello - PR
Villapiana - CS	Vinadio - CN	Volpago del Montello - TV	Zibido San Giacomo - MI
Villa Poma - MN	Vinchiaturo - CB	Volpara - PV	Zignago - SP
Villaputzu - CA	Vinchio - AT	Volpedo - AL	Zimella - VR
Villarbasse - TO	Vinci - FI	Volpègino - AL	Zimone - VC
Villarboit - VC	Vinovo - TO	Volpiano - TO	Zinasco - PV
Villareggia - TO	Vinzaglio - NO	Voltaggio - AL	Zoagli - GE
Villa Rendena - TN	Viola - CN	Voltago - BL	Zocca - MO
Villar Focchiaro - TO	Vione - BS	Volta Mantovana - MN	Zogno - BG
Villaricca - NA	Vipiteno - BZ	Volterra - PI	Zola Predosa - BO
Villaromagnano - AL	Virgilio - MN	Voltido - CR	Zoldo Alto - BL
Villarosa - EN	Virle Piemonte - TO	Volturara Appula - FG	Zollino - LE
Villar Pellice - TO	Visano - BS	Volturara Irpina - AV	Zeno - BS
Villar Perosa - TO	Vische - TO	Volturino - FG	Zoppè di Cadore - BL
Villar San Costanzo - CN	Visciano - NA	Volvera - TO	Zoppola - UD
Villasalto - CA	Visco - UD	Vottignasco - CN	Zovencedo - VI
Villa San Giovanni - RC	Visone - AL		Zubiena - VC
Villa San Pietro - CA	Visso - MC	Z	Zuccarello - SV
Villa San Secondo - AT	Vistarino - PV	Zaccanopoli - CZ	Zuelo - TN
Villasanta - MI	Vistrorio - TO	Zafferana Etnea - CT	Zugliano - VI
Villa Sant'Angelo - AQ	Vita - TP	Zagarise - CZ	Zuglio - UD
Villa Santa Lucia - FR	Viterbo - VT	Zagarolo - ROMA	Zumaglia - VC
Villa Santa Lucia degli Abruzzi - AQ	Viticuso - FR	Zambana - TN	Zumpano - CS
	Vito d'Asio - UD	Zambrone - CZ	Zungoli - AV
	Vitorchiano - VT		Zungri - CZ

Sigle adottate per l'indicazione delle Provincie

Agrigento	AG	Como	CO	Matera	MT	Roma	ROMA
Alessandria	AL	Cosenza	CS	Messina	ME	Rovigo	RO
Ancona	AN	Cremona	CR	Milano	MI	Salerno	SA
Aosta (Valle di)	AO	Cuneo	CN	Modena	MO	Sassari	SS
Arezzo	AR	Enna	EN	Napoli	NA	Savona	SV
Ascoli Piceno	AP	Ferrara	FE	Novara	NO	Siena	SI
Asti	AT	Firenze	FI	Nuoro	NU	Siracusa	SR
Avellino	AV	Foggia	FG	Padova	PD	Sondrio	SO
Bari	BA	Forlì	FO	Palermo	PA	Taranto	TA
Belluno	BL	Frosinone	FR	Parma	PR	Teramo	TE
Benevento	BN	Genova	GE	Pavia	PV	Terni	TR
Bergamo	BG	Gorizia	GO	Perugia	PG	Torino	TO
Bologna	BO	Grosseto	GR	Pesaro e Urbino	PS	Trapani	TP
Bolzano	BZ	Imperia	IM	Pescara	PE	Trento	TN
Brescia	BS	L'Aquila	AQ	Piacenza	PC	Treviso	TV
Brindisi	BR	La Spezia	SP	Pisa	PI	Trieste (Territ. di)	TS
Cagliari	CA	Latina	LT	Pistoia	PT	Udine	UD
Caltanissetta	CL	Lecce	LE	Potenza	PZ	Varese	VA
Campobasso	CB	Livorno	LI	Ragusa	RG	Venezia	VE
Caserta	CE	Lucca	LU	Ravenna	RA	Vercelli	VC
Catania	CT	Macerata	MC	Reggio di Calabria	RC	Verona	VR
Catanzaro	CZ	Mantova	MN	Reggio nell'Emilia	RE	Vicenza	VI
Chieti	CH	Massa-Carrara	MS	Rieti	RI	Viterbo	VT

PARTE SECONDA

**VARIAZIONI TERRITORIALI E DI NOME
NELLE CIRCOSCRIZIONI AMMINISTRATIVE
DAL 1° GENNAIO 1950 AL 31 DICEMBRE 1954**

Dal 1° gennaio 1950 al 3 novembre 1951 — Comuni

COMUNI	SITUAZIONE PRIMA DELLA VARIAZIONE		VARIAZIONI	SITUAZIONE DOPO LA VARIAZIONE	
	Superficie ha	Popolazione residente		Superficie ha	Popolazione residente

PROVINCIA DI ALESSANDRIA

Frassinello-Olivola	1.120	1.561	(L. 5-1-1950, n. 16 - G.U. n. 34 del 10-2-1950). (Già Frassinello Monferrato). Staccato il territorio del ricostituito comune di <i>Olivola</i> .	- 268	- 388	852	1.173
Olivola	-	-	(L. 5-1-1950, n. 16 - G.U. n. 34 del 10-2-1950). Già soppresso e aggregato al comune di <i>Frassinello Monferrato</i> con R.D. 15 aprile 1928, n. 976, che assunse la denominazione di <i>Frassinello-Olivola</i> con R.D. 7 giugno 1928, n. 1722; ricostituito con la circoscrizione e la denominazione preesistenti.	+ 268	+ 388	268	388
Frassinello-Olivola	852	1.173	(L. 5-1-1950, n. 16 - G.U. n. 34 del 10-2-1950). Assunta la denominazione di <i>Frassinello</i> .	-	-	852	1.173
Frassinello	852	1.173	(L. 5-1-1950, n. 16 - G.U. n. 34 del 10-2-1950). Nuova denominazione del comune di <i>Frassinello-Olivola</i> .	-	-	852	1.173

PROVINCIA DI ASTI

Cisterna d'Asti	1.098	2.455	(D.P.R. 8-9-1950, n. 1130 - G.U. n. 29 del 5-2-1951). Staccata la frazione <i>Gherba</i> e aggregata al comune di <i>Ferrere</i> .	- 33	- 227	1.065	2.228
Ferrere	1.360	1.856	(D.P.R. 8-9-1950, n. 1130 - G.U. n. 29 del 5-2-1951). Aggregata la frazione <i>Gherba</i> staccata dal comune di <i>Cisterna d'Asti</i> .	+ 33	+ 227	1.393	2.083
Villanuova d'Asti	4.214	2.917	(D.P.R. 29-4-1951, n. 568 - G.U. n. 168 del 25-7-1951). Assunta la denominazione di <i>Villanova d'Asti</i> .	-	-	4.214	2.917
Villanova d'Asti	4.214	2.917	(D.P.R. 29-4-1951, n. 568 - G.U. n. 168 del 25-7-1951). Nuova denominazione del comune di <i>Villanuova d'Asti</i> .	-	-	4.214	2.917

COMUNI	SITUAZIONE PRIMA DELLA VARIAZIONE		SPECIE E RELATIVO PROVVEDIMENTO	SITUAZIONE DOPO LA VARIAZIONE		
	Superficie ha	Popolazione residente		Superficie ha	Popolazione residente	
PROVINCIA DI AVELLINO						
Aiello del Sabato	1.456	4.527	(L. 5-1-1950, n. 14 - G.U. n. 34 del 10-2-1950). Staccato il territorio del ricostituito comune di <i>Cesinali</i> .	- 559	-1.582	897 2.945
Cesinali	—	—	(L. 5-1-1950, n. 14 - G.U. n. 34 del 10-2-1950). Già soppresso e aggregato al comune di <i>Aiello del Sabato</i> con R.D. 23 giugno 1927, n. 1228; ricostituito con la circoscrizione e la denominazione preesistenti.	+ 559	+1.582	559 1.582
Castelvètere di Calore	1.706	2.563	(D.P.R. 5-4-1950, n. 404 - G.U. n. 151 del 5-7-1950). Assunta la denominazione di <i>Castelvètere sul Calore</i> .	—	—	1.706 2.563
Castelvètere sul Calore	1.706	2.563	(D.P.R. 5-4-1950, n. 404 - G.U. n. 151 del 5-7-1950). Nuova denominazione del comune di <i>Castelvètere di Calore</i> .	—	—	1.706 2.563
Petruro	312	751	(D.P.R. 13-3-1950, n. 197 - G.U. n. 105 dell'8-5-1950). Assunta la denominazione di <i>Petruro Irpino</i> .	—	—	312 751
Petruro Irpino	312	751	(D.P.R. 13-3-1950, n. 197 - G.U. n. 105 dell'8-5-1950). Nuova denominazione del comune di <i>Petruro</i> .	—	—	312 751

PROVINCIA DI BARI

Castellana	6.796	12.488	(D.P.R. 24-4-1950, n. 320 - G.U. n. 134 del 14-6-1950). Assunta la denominazione di <i>Castellana Grotte</i> .	—	—	6.796 12.488
Castellana Grotte	6.796	12.488	(D.P.R. 24-4-1950, n. 320 - G.U. n. 134 del 14-6-1950). Nuova denominazione del comune di <i>Castellana</i> .	—	—	6.796 12.488

COMUNI	SITUAZIONE PRIMA DELLA VARIAZIONE		VARIAZIONI	SITUAZIONE DOPO LA VARIAZIONE	
	Superficie ha	Popolazione residente		Specie e relativo provvedimento	Superficie ha

PROVINCIA DI BENEVENTO

San Nazzero Calvi	2.422	3.724	(D.P.R. 28-4-1951, n. 413 - G.U. n. 138 del 20-6-1951). Assunta la denominazione di <i>Calvi San Nazzero</i> .	—	—	2.422	3.724
Calvi San Nazzero	2.422	3.724	(D.P.R. 28-4-1951, n. 413 - G.U. n. 138 del 20-6-1951). Nuova denominazione del comune di <i>San Nazzero Calvi</i> .	—	—	2.422	3.724

PROVINCIA DI BERGAMO

Almè con Villa	636	3.218	(D.P.R. 30-6-1951, n. 669 - G.U. n. 195 del 27-8-1951). Assunta la denominazione di <i>Villa d'Almè</i> .	—	—	636	3.218
Villa d'Almè	636	3.218	(D.P.R. 30-6-1951, n. 669 - G.U. n. 195 del 27-8-1951). Nuova denominazione del comune di <i>Almè con Villa</i> .	—	—	636	3.218

PROVINCIA DI BRESCIA

Gàmbara	4.713	7.012	(D.P.R. 13-3-1950, n. 475 - G.U. n. 163 del 19-7-1950). Staccato il territorio del ricostituito comune di <i>Fiesse</i> .	-1.600	-2.238	3.113	4.774
Fiesse	—	—	(D.P.R. 13-3-1950, n. 475 - G.U. n. 163 del 19-7-1950). Già soppresso e aggregato al comune di <i>Gàmbara</i> con R.D. 10 gennaio 1929, n. 84; ricostituito con la circoscrizione e la denominazione preesistenti.	+1.600	+2.238	1.600	2.238

PROVINCIA DI CAGLIARI

Abbasanta	4.430	1.778	(L.R. 6-3-1950, n. 11 - B.U. n. 7 dell'1-6-1950). Staccata la frazione <i>Domusnovas Canales</i> e aggregata al comune di <i>Norbello</i> .	— 445	— 100	3.985	1.678
Norbello	2.167	899	(L.R. 6-3-1950, n. 11 - B.U. n. 7 dell'1-6-1950). Aggregata la frazione <i>Domusnovas Canales</i> staccata dal comune di <i>Abbasanta</i> .	+ 445	+ 100	2.612	999

1° GEN. 1950 - 3 NOV. 1951 — COMUNI

COMUNI	SITUAZIONE PRIMA DELLA VARIAZIONE		SPECIE E RELATIVO PROVVEDIMENTO	VARIACIONI		SITUAZIONE DOPO LA VARIAZIONE	
	Superficie ha	Popolazione residente		Superficie ha	Popolazione residente	Superficie ha	Popolazione residente

segue: PROVINCIA DI CAGLIARI

Fordongianus	5.596	1.874	(L.R. 10-11-1950, n. 54 - B.U. n. 23 del 28-12-1950). Staccato il territorio del ricostituito comune di <i>Villanova Truschedu</i> .	-1.656	- 447	3.940	1.427
Villanova Truschedu	—	—	(L.R. 10-11-1950, n. 54 - B.U. n. 23 del 28-12-1950). Già soppresso e aggregato al comune di <i>Fordongianus</i> con R.D. 13 maggio 1928, n. 1163; ricostituito con la circoscrizione e la denominazione preesistenti.	+1.656	+ 447	1.656	447
Lunamatrona	3.570	2.316	(L.R. 10-11-1950, n. 48 - B.U. n. 23 del 28-12-1950). Staccato il territorio del ricostituito comune di <i>Pauli Arbarei</i> .	-1.513	- 676	2.057	1.640
Pauli Arbarei	—	—	(L.R. 10-11-1950, n. 48 - B.U. n. 23 del 28-12-1950). Già soppresso e aggregato al comune di <i>Lunamatrona</i> con R.D. 23 giugno 1928, n. 1226; ricostituito con la circoscrizione e la denominazione preesistenti.	+1.513	+ 676	1.513	676
Milis	3.550	2.253	(L.R. 10-11-1950, n. 56 - B.U. n. 23 del 28-12-1950). Staccato il territorio del ricostituito comune di <i>Tramatza</i> .	-1.679	- 884	1.871	1.369
Tramatza	—	—	(L.R. 10-11-1950, n. 56 - B.U. n. 23 del 28-12-1950). Già soppresso e aggregato al comune di <i>Milis</i> con R.D. 29 marzo 1928, n. 819; ricostituito con la circoscrizione e la denominazione preesistenti.	+1.679	+ 884	1.679	884
Pàlmas Suèrgiu	7.063	2.652	(D.P.R. 13-3-1950, n. 256 - G.U. n. 121 del 27-5-1950). Assunta la denominazione di <i>San Giovanni Suèrgiu</i> .	—	—	7.063	2.652
San Giovanni Suèrgiu	7.063	2.652	(D.P.R. 13-3-1950, n. 256 - G.U. n. 121 del 27-5-1950). Nuova denominazione del comune di <i>Pàlmas Suèrgiu</i> .	—	—	7.063	2.652
Ruinās	6.669	2.616	(L.R. 10-11-1950, n. 52 - B.U. n. 23 del 28-12-1950). Staccato il territorio del ricostituito comune di <i>Sant'Antonio Ruinas</i> .	-1.913	- 685	4.756	1.931

COMUNI	SITUAZIONE PRIMA DELLA VARIAZIONE		VARIAZIONI			SITUAZIONE DOPO LA VARIAZIONE	
	Superficie ha	Popolazione residente	Specie e relativo provvedimento	Superficie ha	Popolazione residente	Superficie ha	Popolazione residente
Sant'Antonio Ruinas	—	—	(L.R. 10-11-1950, n. 52 - B.U. n. 23 del 28-12-1950). Già soppresso e aggregato al comune di <i>Mogorella Ruinas</i> con R.D. 26 aprile 1928, n. 1060, che assunse la denominazione di <i>Ruinas</i> con R.D. 11 giugno 1936, n. 1314; ricostituito con la circoscrizione e la denominazione preesistenti.	+1.913	+ 685	1.913	685
Ruinas	4.756	1.931	(L.R. 10-11-1950, n. 53 - B.U. n. 23 del 28-12-1950). Staccato il territorio del ricostituito comune di <i>Mogorella</i> .	-1.718	- 618	3.038	1.313
Mogorella	—	—	(L.R. 10-11-1950, n. 53 - B.U. n. 23 del 28-12-1950). Già soppresso e aggregato al comune di <i>Mogorella Ruinas</i> con R.D. 26 aprile 1928, n. 1060, che assunse la denominazione di <i>Ruinas</i> con R.D. 11 giugno 1936, n. 1314; ricostituito con la circoscrizione e la denominazione preesistenti.	+1.718	+ 618	1.718	618
San Pietro Pula	3.961	488	(D.P.R. 9-11-1949, n. 998 - G.U. n. 11 del 14-1-1950). Assunta la denominazione di <i>Villa San Pietro</i> .	—	—	3.961	488
Villa San Pietro	3.961	488	(D.P.R. 9-11-1949, n. 998 - G.U. n. 11 del 14-1-1950). Nuova denominazione del comune di <i>San Pietro Pula</i> .	—	—	3.961	488
Sènis	2.895	1.451	(L.R. 10-11-1950, n. 50 - B.U. n. 23 del 28-12-1950). Staccato il territorio del ricostituito comune di <i>Nureci</i> .	-1.290	- 577	1.605	874
Nureci	—	—	(L.R. 10-11-1950, n. 50 - B.U. n. 23 del 28-12-1950). Già soppresso e aggregato al comune di <i>Sènis</i> con R.D. 13 maggio 1928, n. 1164; ricostituito con la circoscrizione e la denominazione preesistenti.	+1.290	+ 577	1.290	577
Solarussa	4.511	2.553	(L.R. 10-11-1950, n. 49 - B.U. n. 23 del 28-12-1950). Staccato il territorio del ricostituito comune di <i>Siamaggiore</i> .	-1.322	- 606	3.189	1.947

segue: PROVINCIA DI CAGLIARI

1° GEN. 1950 - 3 NOV. 1951 -- COMUNI

COMUNI	SITUAZIONE PRIMA DELLA VARIAZIONE		Specie e relativo provvedimento	VARIAZIONI		SITUAZIONE DOPO LA VARIAZIONE	
	Superficie <i>ha</i>	Popolazione residente		Superficie <i>ha</i>	Popolazione residente	Superficie <i>ha</i>	Popolazione residente

segue: PROVINCIA DI CAGLIARI

Siamaggiore	—	—	(L.R. 10-11-1950, n. 49 - B.U. n. 23 del 28-12-1950). Già soppresso e aggregato al comune di <i>Solarussa</i> con R.D. 29 luglio 1927, n. 1453; ricostituito con la circoscrizione e la denominazione preesistenti.	+1.322	+ 606	1.322	606
Sorradile	4.001	1.459	(L.R. 10-11-1950, n. 51 - B.U. n. 23 del 28-12-1950). Staccato il territorio del ricostituito comune di <i>Bidoni</i> .	-1.167	- 379	2.834	1.080
Bidoni	—	—	(L.R. 10-11-1950, n. 51 - B.U. n. 23 del 28-12-1950). Già soppresso e aggregato al comune di <i>Sorradile</i> con R.D. 24 novembre 1927, n. 2274; ricostituito con la circoscrizione e la denominazione preesistenti.	+1.167	+ 379	1.167	379

PROVINCIA DI CASERTA

Frignano Piccolo	852	4.034	(D.P.R. 8-9-1950, n. 883 - G.U. n. 264 del 17-11-1950). Assunta la denominazione di <i>Villa di Briano</i> .	—	—	852	4.034
Villa di Briano	852	4.034	(D.P.R. 8-9-1950, n. 883 - G.U. n. 264 del 17-11-1950). Nuova denominazione del comune di <i>Frignano Piccolo</i> .	—	—	852	4.034

PROVINCIA DI CATANZARO

Casino	3.951	1.768	(D.P.R. 20-3-1950, n. 213 - G.U. n. 110 del 13-5-1950). Assunta la denominazione di <i>Castelsilano</i> .	—	—	3.951	1.768
Castelsilano	3.951	1.768	(D.P.R. 20-3-1950, n. 213 - G.U. n. 110 del 13-5-1950). Nuova denominazione del comune di <i>Casino</i> .	—	—	3.951	1.768

COMUNI	SITUAZIONE PRIMA DELLA VARIAZIONE		VARIAZIONI	SITUAZIONE DOPO LA VARIAZIONE	
	Superficie ha	Popolazione residente		Specie e relativo provvedimento	Superficie ha

PROVINCIA DI COMO

Appiano Gentile	1.994	5.787	(L. 13-3-1950, n. 113 - G.U. n. 80 del 5-4-1950). Staccato il territorio dei ricostituiti comuni di <i>Bulgarograsso</i> e <i>Veniano</i> .	— 703	—2.186	1.291	3.601
Bulgarograsso	—	—	(L. 13-3-1950, n. 113 - G.U. n. 80 del 5-4-1950). Già soppresso e aggregato al comune di <i>Appiano Gentile</i> con R.D. 16 settembre 1927, n. 1853; ricostituito con la circoscrizione e la denominazione preesistenti.	+ 385	+1.379	385	1.379
Veniano	—	—	(L. 13-3-1950, n. 113 - G.U. n. 80 del 5-4-1950). Già soppresso e aggregato al comune di <i>Appiano Gentile</i> con R.D. 16 settembre 1927, n. 1853; ricostituito con la circoscrizione e la denominazione preesistenti.	+ 318	+ 807	318	807
Carimate	804	2.843	(L. 13-3-1950, n. 113 - G.U. n. 80 del 5-4-1950). Staccato il territorio del ricostituito comune di <i>Novedrate</i> .	— 283	—1.080	521	1.763
Novedrate	—	—	(L. 13-3-1950, n. 113 - G.U. n. 80 del 5-4-1950). Già soppresso e aggregato al comune di <i>Carimate</i> con R.D. 24 agosto 1928, n. 2195; ricostituito con la circoscrizione e la denominazione preesistenti.	+ 283	+1.080	283	1.080
Carugo Aròsio	688	4.058	(L. 13-3-1950, n. 113 - G.U. n. 80 del 5-4-1950). Già <i>Carugo con Aròsio</i> . Soppresso: il relativo territorio è stato suddiviso tra i ricostituiti comuni di <i>Aròsio</i> e <i>Carugo</i> .	— 688	—4.058	—	—
Aròsio	—	—	(L. 13-3-1950, n. 113 - G.U. n. 80 del 5-4-1950). Già soppresso e passato a far parte del nuovo comune di <i>Carugo con Aròsio</i> con R.D. 25 marzo 1929, n. 563, che assunse la denominazione di <i>Carugo Aròsio</i> con R.D. 14 novembre 1929, n. 2066; ricostituito con la circoscrizione e la denominazione preesistenti.	+ 274	+1.757	274	1.757

1° GEN. 1950 - 3 NOV. 1951 — COMUNI

COMUNI	SITUAZIONE PRIMA DELLA VARIAZIONE		Specie e relativo provvedimento	VARIACIONI		SITUAZIONE DOPO LA VARIAZIONE	
	Superficie ha	Popolazione residente		Superficie ha	Popolazione residente	Superficie ha	Popolazione residente
Carugo	—	—	(L. 13-3-1950, n. 113 - G.U. n. 80 del 5-4-1950). Già soppresso e passato a far parte del nuovo comune di <i>Carugo con Aròsio</i> con R.D. 25 marzo 1929, n. 563, che assunse la denominazione di <i>Carugo Aròsio</i> con R.D. 14 novembre 1929, n. 2066; ricostituito con la circoscrizione e la denominazione preesistenti.	+ 414	+ 2.301	414	2.301
Civenna	1.438	1.212	(L. 13-3-1950, n. 113 - G.U. n. 80 del 5-4-1950). Staccato il territorio dei ricostituiti comuni di <i>Barni e Magrèglio</i> .	— 916	— 673	522	539
Barni	—	—	(L. 13-3-1950, n. 113 - G.U. n. 80 del 5-4-1950). Già soppresso e aggregato al comune di <i>Civenna</i> con R.D. 17 novembre 1927, n. 2222; ricostituito con la circoscrizione e la denominazione preesistenti.	+ 593	+ 417	593	417
Magrèglio	—	—	(L. 13-3-1950, n. 113 - G.U. n. 80 del 5-4-1950). Già soppresso e aggregato al comune di <i>Civenna</i> con R.D. 17 novembre 1927, n. 2222; ricostituito con la circoscrizione e la denominazione preesistenti.	+ 323	+ 256	323	256
Dèrvio	2.438	2.244	(L. 13-3-1950, n. 113 - G.U. n. 80 del 5-4-1950). Staccato il territorio del ricostituito comune di <i>Dòrio</i> .	— 1.268	— 426	1.170	1.818
Dòrio	—	—	(L. 13-3-1950, n. 113 - G.U. n. 80 del 5-4-1950). Già soppresso e aggregato al comune di <i>Dèrvio</i> con R.D. 11 dicembre 1927, n. 2506; ricostituito con la circoscrizione e la denominazione preesistenti.	+ 1.268	+ 426	1.268	426
Domaso	5.324	2.504	(L. 13-3-1950, n. 113 - G.U. n. 80 del 5-4-1950). Staccato il territorio dei ricostituiti comuni di <i>Livo e Vercana</i> .	— 4.710	— 1.350	614	1.154

segue : PROVINCIA DI COMO

COMUNI	SITUAZIONE PRIMA DELLA VARIAZIONE		VARIAZIONI			SITUAZIONE DOPO LA VARIAZIONE	
	Superficie ha	Popolazione residente	Specie e relativo provvedimento	Superficie ha	Popolazione residente	Superficie ha	Popolazione residente

segue: PROVINCIA DI COMO

Livo			(L. 13-3-1950, n. 113 - G.U. n. 80 del 5-4-1950). Già soppresso e aggregato al comune di <i>Domaso</i> con R.D. 9 aprile 1928, n. 911; ricostituito con la circoscrizione e la denominazione preesistenti.	+ 3.250	+ 594	3.250	594
Vercana			(L. 13-3-1950, n. 113 - G.U. n. 80 del 5-4-1950). Già soppresso e aggregato al comune di <i>Domaso</i> con R.D. 9 aprile 1928, n. 911; ricostituito con la circoscrizione e la denominazione preesistenti.	+ 1.460	+ 756	1.460	756
Grandola ed Uniti	2.296	1.525	(L. 13-3-1950, n. 113 - G.U. n. 80 del 5-4-1950). Staccato il territorio del ricostituito comune di <i>Bene Lario</i> .	— 566	— 309	1.730	1.216
Bene Lario			(L. 13-3-1950, n. 113 - G.U. n. 80 del 5-4-1950). Già soppresso e passato a far parte del nuovo comune di <i>Grandola ed Uniti</i> con R.D. 4 settembre 1927, n. 1744; ricostituito con la circoscrizione e la denominazione preesistenti.	+ 566	+ 309	566	309
Isola Comacina	1.901	2.438	(L. 13-3-1950, n. 113 - G.U. n. 80 del 5-4-1950). Soppresso: il relativo territorio è stato suddiviso tra i ricostituiti comuni di <i>Colonno</i> , <i>Ossuccio</i> e <i>Sala Comacina</i> .	— 1.901	— 2.438	—	—
Colonno			(L. 13-3-1950, n. 113 - G.U. n. 80 del 5-4-1950). Già soppresso e passato a far parte del nuovo comune di <i>Isola Comacina</i> con R.D. 20 settembre 1928, n. 2231; ricostituito con la circoscrizione e la denominazione preesistenti.	+ 570	+ 835	570	835
Ossuccio			(L. 13-3-1950, n. 113 - G.U. n. 80 del 5-4-1950). Già soppresso e passato a far parte del nuovo comune di <i>Isola Comacina</i> con R.D. 20 settembre 1928, n. 2231; ricostituito con la circoscrizione e la denominazione preesistenti.	+ 801	+ 959	801	959

1° GEN. 1950 - 3 NOV. 1951 — COMUNI

COMUNI	SITUAZIONE PRIMA DELLA VARIAZIONE		Specie e relativo provvedimento	VARIACIONI		SITUAZIONE DOPO LA VARIAZIONE	
	Superficie ha	Popolazione residente		Superficie ha	Popolazione residente	Superficie ha	Popolazione residente

segue: PROVINCIA DI COMO

Sala Comacina	—	—	(L. 13-3-1950, n. 113 - G.U. n. 80 del 5-4-1950). Già soppresso e passato a far parte del nuovo comune di <i>Isola Comacina</i> con R.D. 20 settembre 1928, n. 2231; ricostituito con la circoscrizione e la denominazione preesistenti.	+ 530	+ 644	530	644
San Bartolomeo Val Cavargna	2.440	1.924	(L. 13-3-1950, n. 113 - G.U. n. 80 del 5-4-1950). Staccato il territorio del ricostituito comune di <i>San Nazzaro Val Cavargna</i> .	-1.326	- 673	1.114	1.251
San Nazzaro Val Cavargna	—	—	(L. 13-3-1950, n. 113 - G.U. n. 80 del 5-4-1950). Già soppresso e aggregato al comune di <i>San Bartolomeo Val Cavargna</i> con R.D. 27 settembre 1928, n. 2373; ricostituito con la circoscrizione e la denominazione preesistenti.	+1.326	+ 673	1.326	673
Sèprio	2.136	5.343	(L. 13-3-1950, n. 113 - G.U. n. 80 del 5-4-1950). Staccato il territorio del ricostituito comune di <i>Locate Varesino</i> .	- 583	-1.704	1.553	3.639
Locate Varesino	—	—	(L. 13-3-1950, n. 113 - G.U. n. 80 del 5-4-1950). Già soppresso e passato a far parte del nuovo comune di <i>Sèprio</i> con R.D. 10 agosto 1928, n. 1971; ricostituito con la circoscrizione e la denominazione preesistenti.	+ 583	+1.704	583	1.704

PROVINCIA DI CREMONA

Paderno Ossolaro	2.364	4.142	(D.P.R. 8-9-1950, n. 899 - G.U. n. 271 del 25-11-1950). Assunta la denominazione di <i>Paderno Ponchielli</i> .	—	—	2.364	4.142
Paderno Ponchielli	2.364	4.142	(D.P.R. 8-9-1950, n. 899 - G.U. n. 271 del 25-11-1950). Nuova denominazione del comune di <i>Paderno Ossolaro</i> .	—	—	2.364	4.142

COMUNI	SITUAZIONE PRIMA DELLA VARIAZIONE		Specie e relativo provvedimento	SITUAZIONE DOPO LA VARIAZIONE	
	Superficie ha	Popolazione residente		Superficie ha	Popolazione residente

PROVINCIA DI CUNEO

Salmore	1.255	905	(D.P.R. 30-6-1951, n. 671 - G.U. n. 195 del 27-8-1951). Assunta la denominazione di <i>Salmour</i> .	—	—	1.255	905
Salmour	1.255	905	(D.P.R. 30-6-1951, n. 671 - G.U. n. 195 del 27-8-1951). Nuova denominazione del comune di <i>Salmore</i> .	—	—	1.255	905
Sanfronte	3.967	3.569	(D.P.R. 18-9-1951, n. 1124 - G.U. n. 253 del 3-11-1951). Assunta la denominazione di <i>Sanfront</i> .	—	—	3.967	3.569
Sanfront	3.967	3.569	(D.P.R. 18-9-1951, n. 1124 - G.U. n. 253 del 3-11-1951). Nuova denominazione del comune di <i>Sanfronte</i> .	—	—	3.967	3.569
Serravalle Langhe	1.922	1.492	(L. 30-5-1950, n. 357 - G.U. n. 142 del 23-6-1950). Staccato il territorio del ricostituito comune di <i>Cerretto delle Langhe</i> .	-1.013	- 778	909	714
Cerretto delle Langhe	—	—	(L. 30-5-1950, n. 357 - G.U. n. 142 del 23-6-1950). Già soppresso e aggregato al comune di <i>Serravalle Langhe</i> con R.D. 21 dicembre 1928, n. 2965; ricostituito con la circoscrizione e la denominazione preesistenti.	+1.013	+ 778	1.013	778

PROVINCIA DI FIRENZE

Palazzuolo	10.890	3.654	(D.P.R. 30-7-1951, n. 762 - G.U. n. 209 del 12-9-1951). Assunta la denominazione di <i>Palazzuolo sul Sènio</i> .	—	—	10.890	3.654
Palazzuolo sul Sènio	10.890	3.654	(D.P.R. 30-7-1951, n. 762 - G.U. n. 209 del 12-9-1951). Nuova denominazione del comune di <i>Palazzuolo</i> .	—	—	10.890	3.654

1° GEN. 1950 - 3 NOV. 1951 — COMUNI

COMUNI	SITUAZIONE PRIMA DELLA VARIAZIONE		SPECIE E RELATIVO PROVVEDIMENTO	SITUAZIONE DOPO LA VARIAZIONE			
	Superficie ha	Popolazione residente		Superficie ha	Popolazione residente		
PROVINCIA DI GORIZIA							
Capriva di Cormons	3.238	5.633	(L. 3-1-1951, n. 17 - G.U. n. 25 del 31-1-1951). Staccato il territorio del ricostituito comune di <i>San Floriano del Còllo</i> , già aggregato con ordinanza della Prefettura di Gorizia in data 16 settembre 1947.	-1.224	-1.127	2.014	4.506
San Floriano del Còllo	—	—	(L. 3-1-1951, n. 17 - G.U. n. 25 del 31-1-1951). Già soppresso e aggregato al comune di <i>San Martino Quisca</i> con R.D. 24 novembre 1927, n. 2248, che a seguito del Trattato di pace fu assegnato parzialmente alla Jugoslavia; ricostituito con le frazioni <i>Scedina, Uclansi, Valleris</i> e <i>Giasbana</i> , che, con ordinanza della Prefettura di Gorizia in data 16 settembre 1947, furono assegnate alla temporanea amministrazione del comune di <i>Capriva di Cormons</i> .	+1.224	+1.127	1.224	1.127
Sagrado	4.517	4.359	(L. 3-1-1951, n. 17 - G.U. n. 25 del 31-1-1951). Staccato il territorio del ricostituito comune di <i>Savogna d'Isonzo</i> , già aggregato con ordinanza della Prefettura di Gorizia in data 16 settembre 1947.	-1.209	-1.655	3.308	2.704
Savogna d'Isonzo	—	—	(L. 3-1-1951, n. 17 - G.U. n. 25 del 31-1-1951). Già soppresso e aggregato al comune di <i>Merna</i> con R.D. 24 novembre 1927, n. 2249, che a seguito del Trattato di pace fu assegnato parzialmente alla Jugoslavia; ricostituito con le frazioni <i>Rupa, Peci, Scariano, Castel Rùbbia, Gàbria Superiore</i> e <i>Gàbria Inferiore</i> già appartenenti al comune di <i>Merna</i> , e con le frazioni <i>San Michele del Carso, Còtici Superiore</i> e <i>Còtici Inferiore</i> già appartenenti al comune di <i>Opacchiasella</i> , che con ordinanza della Prefettura di Gorizia in data 16 settembre 1947 furono assegnate alla temporanea amministrazione del comune di <i>Sagrado</i> .	+1.682	+1.973	1.682	1.973
Sagrado	3.308	2.704	(L. 3-1-1951, n. 17 - G.U. n. 25 del 31-1-1951). Staccato il territorio, già aggregato con ordinanza della Prefettura di Gorizia in data 16 settembre 1947, e passato in parte al ricostituito comune di <i>Savogna d'Isonzo</i> e in parte al comune di <i>Doberdò del Lago</i> .	-1.894	— 647	1.414	2.057

COMUNI	SITUAZIONE PRIMA DELLA VARIAZIONE		VARIAZIONI	SITUAZIONE DOPO LA VARIAZIONE	
	Superficie ha	Popolazione residente		Specie e relativo provvedimento	Superficie ha

segue: PROVINCIA DI GORIZIA

Doberdò del Lago	1.719	1.155	(L. 3-1-1951, n. 17 - G.U. n. 25 del 31-1-1951). Aggregate le frazioni <i>Devetachi, Visentini, Vallone, Palischisce, Micoli, Ferletto e Bonetti</i> già appartenenti al comune di <i>Opacchiasella</i> - passato parzialmente alla Jugoslavia a seguito del Trattato di pace - le quali con ordinanza della Prefettura di Gorizia in data 16 settembre 1947 furono assegnate alla temporanea amministrazione del comune di <i>Sagrado</i> .	+ 1.420	+ 329	3.139	1.484
Cormons	3.831	8.154	(L. 3-1-1951, n. 17 - G.U. n. 25 del 31-1-1951). Aggregate le frazioni <i>Plessiva di Medana e Castelletto Zegla</i> , già appartenenti al comune di <i>Castel Dobra</i> - passato parzialmente alla Jugoslavia a seguito del Trattato di pace - le quali con ordinanza della Prefettura di Gorizia in data 16 settembre 1947 furono assegnate alla temporanea amministrazione dello stesso comune di <i>Cormons</i> .	+ 353	150	4.184	8.304

PROVINCIA DI IMPERIA

Mendatica Montegrosso	4.095	999	(L. 10-1-1950, n. 21 - G.U. n. 39 del 16-2-1950). Soppresso: il relativo territorio è stato suddiviso tra i ricostituiti comuni di <i>Mendatica</i> e <i>Montegrosso Pian Latte</i> .	- 4.095	- 999	—	—
Mendatica	—	—	(L. 10-1-1950, n. 21 - G.U. n. 39 del 16-2-1950). Già soppresso e passato a far parte del nuovo comune di <i>Mendatica Montegrosso</i> con R.D. 31 maggio 1928, n. 1359; ricostituito con la circoscrizione e la denominazione preesistenti.	+ 3.072	+ 655	3.072	655
Montegrosso Pian Latte	—	—	(L. 10-1-1950, n. 21 - G.U. n. 39 del 16-2-1950). Già soppresso e passato a far parte del nuovo comune di <i>Mendatica Montegrosso</i> con R.D. 31 maggio 1928, n. 1359; ricostituito con la circoscrizione e la denominazione preesistenti.	+ 1.023	+ 344	1.023	344

1° GEN. 1950 - 3 NOV. 1951 — COMUNI

COMUNI	SITUAZIONE PRIMA DELLA VARIAZIONE		SPECIE E RELATIVO PROVVEDIMENTO	VARIAZIONI		SITUAZIONE DOPO LA VARIAZIONE	
	Superficie ha	Popolazione residente		Superficie ha	Popolazione residente	Superficie ha	Popolazione residente

PROVINCIA DI L'AQUILA

Ofena	4.336	2.515	(D.P.R. 27-10-1950, n. 1098 - G.U. n. 14 del 18-1-1951). Staccata la frazione <i>Carrujo</i> e aggregata al comune di <i>Villa Santa Lucia degli Abruzzi</i> .	- 664	- 408	3.672	2.107
Villa Santa Lucia degli Abruzzi	2.103	1.146	(D.P.R. 27-10-1950, n. 1098 - G.U. n. 14 del 18-1-1951). Aggregata la frazione <i>Carrujo</i> staccata dal comune di <i>Ofena</i> .	+ 664	+ 408	2.767	1.554

PROVINCIA DI LIVORNO

Marciana	4.921	2.670	(D.P.R. 9-12-1950, n. 1218 - G.U. n. 45 del 23-2-1951). Staccata una zona di territorio e aggregata al comune di <i>Portoferraio</i> .	- 403	- 175	4.518	2.495
Portoferraio	4.384	11.650	(D.P.R. 9-12-1950, n. 1218 - G.U. n. 45 del 23-2-1951). Aggregata una zona di territorio staccata dal comune di <i>Marciana</i> .	+ 403	+ 175	4.787	11.825

PROVINCIA DI LUCCA

Trassilico	1.553	1.249	(D.P.R. 19-5-1950, n. 489 - G.U. n. 166 del 22-7-1950). Assunta la denominazione di <i>Fabbriche di Vallico</i> .	-	-	1.553	1.249
Fabbriche di Vallico	1.553	1.249	(D.P.R. 19-5-1950, n. 489 - G.U. n. 166 del 22-7-1950). Nuova denominazione del comune di <i>Trassilico</i> .	-	-	1.553	1.249

PROVINCIA DI MESSINA

Novara di Sicilia	9.077	9.397	(L.R. 29-6-1950, n. 46 - G.U. n. 24 del 30-6-1950). Staccate le frazioni <i>Fondachelli</i> e <i>Fantina</i> ed erette in unico comune autonomo con denominazione <i>Fondachelli-Fantina</i> .	-4.223	-3.677	4.854	5.720
Fondachelli-Fantina	-	-	(L.R. 29-6-1950, n. 46 - G.U. n. 24 del 30-6-1950). Nuovo comune costituito con le frazioni <i>Fondachelli</i> e <i>Fantina</i> staccate dal comune di <i>Novara di Sicilia</i> .	+4.223	+3.677	4.223	3.677

COMUNI	SITUAZIONE PRIMA DELLA VARIAZIONE		Specie e relativo provvedimento	VARIAZIONI		SITUAZIONE DOPO LA VARIAZIONE	
	Superficie ha	Popolazione residente		Superficie ha	Popolazione residente	Superficie ha	Popolazione residente

PROVINCIA DI NOVARA

Pisano	861	1.375	(D.P.R. 5-4-1950, n. 621 - G.U. n. 194 del 25-8-1950). Staccate le frazioni <i>Corciago</i> e <i>Tapigliano</i> e aggregate al comune di <i>Nebbiuno</i> .	— 275	— 457	586	918
Nebbiuno	549	756	(D.P.R. 5-4-1950, n. 621 - G.U. n. 194 del 25-8-1950). Aggregate le frazioni <i>Corciago</i> e <i>Tapigliano</i> staccate dal comune di <i>Pisano</i> .	+ 275	+ 457	824	1.213
Trontano	5.839	1.621	(D.P.R. 25-3-1950, n. 620 - G.U. n. 194 del 25-8-1950). Staccata la frazione <i>Badulèrio</i> e aggregata al comune di <i>Domodòssola</i> .	— 48	— 201	5.791	1.420
Domodòssola	2.260	10.645	(D.P.R. 25-3-1950, n. 620 - G.U. n. 194 del 25-8-1950). Aggregata la frazione <i>Badulèrio</i> staccata dal comune di <i>Trontano</i> .	+ 48	+ 201	2.308	10.846

PROVINCIA DI PAVIA

Ruino	2.238	1.761	(L. 21-1-1950, n. 25 - G.U. n. 41 del 18-2-1950). Staccate le zone di territorio denominate <i>Moncasacco</i> , <i>Mostarine</i> e <i>Casanova</i> e aggregate al ricostituito comune di <i>Caminata</i> della provincia di <i>Piacenza</i> .	— 110	— 137	2.128	1.624
-------	-------	-------	---	-------	-------	-------	-------

PROVINCIA DI PESARO E URBINO

Mercatello	6.859	2.722	(D.P.R. 9-4-1951, n. 469 - G.U. n. 148 del 2-7-1951). Assunta la denominazione di <i>Mercatello sul Metauro</i> .	—	—	6.859	2.722
Mercatello sul Metauro	6.859	2.722	(D.P.R. 9-4-1951, n. 469 - G.U. n. 148 del 2-7-1951). Nuova denominazione del comune di <i>Mercatello</i> .	—	—	6.859	2.722

1° GEN. 1950 - 3 NOV. 1951 --- COMUNI

COMUNI	SITUAZIONE PRIMA DELLA VARIAZIONE		SPECIE E RELATIVO PROVVEDIMENTO	VARIACIONI		SITUAZIONE DOPO LA VARIAZIONE	
	Superficie ha	Popolazione residente		Superficie ha	Popolazione residente	Superficie ha	Popolazione residente

PROVINCIA DI PIACENZA

Nibbiano	4.608	5.489	(L. 21-1-1950, n. 25 - G.U. n. 41 del 18-2-1950). Staccato il territorio del ricostituito comune di <i>Caminata</i> .	- 207	- 503	4.401	4.986
Caminata	-	-	(L. 21-1-1950, n. 25- G.U. n. 41 del 18-2-1950). Già soppresso e aggregato al comune di <i>Nibbiano</i> con R.D. 13 dicembre 1928, n. 3173; ricostituito con la circoscrizione e la denominazione preesistenti. Pertanto, nei suoi confini vengono comprese le zone di territorio denominate <i>Moncasacco</i> , <i>Mostarine</i> e <i>Casanova</i> (già appartenenti al comune di <i>Caminata</i> al momento della sua soppressione) che con L. 30 dicembre 1937, n. 2312, furono staccate dal comune di <i>Nibbiano</i> e aggregate a quello di <i>Pometo</i> (Pavia) e successivamente con D.L.P. 19 ottobre 1947, n. 1269, staccate da quest'ultimo e aggregate a quello di <i>Ruino</i> (Pavia).	+ 317	+ 640	317	640

PROVINCIA DI REGGIO DI CALABRIA

Villa San Giovanni	1.965	12.693	(L. 5-1-1950, n. 15 - G.U. n. 34 del 10-2-1950). Staccato il territorio del ricostituito comune di <i>Campo Calabro</i> .	- 746	- 2.958	1.219	9.735
Campo Calabro	-	-	(L. 5-1-1950, n. 15 - G.U. n. 34 del 10-2-1950). Già soppresso con la denominazione di <i>Campo di Calabria</i> e aggregato prima al comune di <i>Reggio di Calabria</i> con R. D. 7 luglio 1927, n. 1195, e successivamente a quello di <i>Villa San Giovanni</i> con R.D. 29 dicembre 1932, n. 1711; ricostituito con la circoscrizione preesistente e con la denominazione di <i>Campo Calabro</i> .	+ 746	+ 2.958	746	2.958

PROVINCIA DI RIETI

Petèschia	860	1.058	(D.P.R. 20-3-1950, n. 233 - G.U. n. 115 del 20-5-1950). Assunta la denominazione di <i>Turània</i> .	-	-	860	1.058
-----------	-----	-------	--	---	---	-----	-------

COMUNI	SITUAZIONE PRIMA DELLA VARIAZIONE		Specie e relativo provvedimento	VARIACIONI		SITUAZIONE DOPO LA VARIAZIONE	
	Superficie ha	Popolazione residente		Superficie ha	Popolazione residente	Superficie ha	Popolazione residente

segue: PROVINCIA DI RIETI

Turània	860	1.058	(D.P.R. 20-3-1950, n. 233 - G.U. n. 115 del 20-5-1950). Nuova denominazione del comune di <i>Petèscia</i> .	—	—	860	1.058
---------	-----	-------	---	---	---	-----	-------

PROVINCIA DI SASSARI

Cargeghe	2.325	1.094	(L.R. 10-11-1950, n. 55 - B.U. n. 23 del 28-12-1950). Staccato il territorio del ricostituito comune di <i>Mùros</i> .	-1.125	- 468	1.200	626
Mùros	—	—	(L.R. 10-11-1950, n. 55 - B.U. n. 23 del 28-12-1950). Già soppresso e aggregato al comune di <i>Cargeghe</i> con R.D. 4 ottobre 1928, n. 2419; ricostituito con la circoscrizione e la denominazione preesistenti.	+1.125	+ 468	1.125	468

PROVINCIA DI TORINO

Masino	1.148	1.263	(D.P.R. 8-12-1949, n. 1072 - G.U. n. 30 del 6-2-1950). Assunta la denominazione di <i>Caravino</i> .	—	—	1.148	1.263
Caravino	1.148	1.263	(D.P.R. 8-12-1949, n. 1072 - G.U. n. 30 del 6-2-1950). Nuova denominazione del comune di <i>Masino</i> .	—	—	1.148	1.263
Sèttimo Tavagnasco	2.323	1.955	(D.P.R. 30-7-1950, n. 734 - G.U. n. 216 del 20-9-1950). Assunta la denominazione di <i>Sèttimo Vittone</i> .	—	—	2.323	1.955
Sèttimo Vittone	2.323	1.955	(D.P.R. 30-7-1950, n. 734 - G.U. n. 216 del 20-9-1950). Nuova denominazione del comune di <i>Sèttimo Tavagnasco</i> .	—	—	2.323	1.955
Villafranca Sabàuda	5.101	6.302	(D.P.R. 1-12-1949, n. 1029 - G.U. n. 15 del 19-1-1950). Assunta la denominazione di <i>Villafranca Piemonte</i> .	—	—	5.101	6.302
Villafranca Piemonte	5.101	6.302	(D.P.R. 1-12-1949, n. 1029 - G.U. n. 15 del 19-1-1950). Nuova denominazione del comune di <i>Villafranca Sabàuda</i> .	—	—	5.101	6.302

1° GEN. 1950 - 3 NOV. 1951 — COMUNI

COMUNI	SITUAZIONE PRIMA DELLA VARIAZIONE		SITUAZIONE DOPO LA VARIAZIONE	VARIAZIONI	
	Superficie ha	Popolazione residente		Superficie ha	Popolazione residente

PROVINCIA DI TRAPANI

Erice	23.259	29.185	(L.R. 15-7-1950, n. 61 - G.U. n. 26 del 17-7-1950). Staccata la frazione <i>Buseto Palizzolo</i> eretta in comune autonomo.	-7.269	-3.429	15.990	25.756
Buseto Palizzolo	—	—	(L.R. 15-7-1950, n. 61 - G.U. n. 26 del 17-7-1950). Nuovo comune costituito con la frazione omonima staccata dal comune di <i>Erice</i> .	+7.269	+3.429	7.269	3.429

PROVINCIA DI TRENTO

Revò	1.916	2.416	(L.R. 27-3-1950, n. 6 - B.U. n. 18 del 28-4-1950). Staccato il territorio dei ricostituiti comuni di <i>Cagnò</i> e <i>Romallo</i> .	— 572	—1.044	1.344	1.372
Cagnò	—	—	(L.R. 27-3-1950, n. 6 - B.U. n. 18 del 28-4-1950). Già soppresso e aggregato al comune di <i>Revò</i> con R.D. 20 luglio 1928, n. 1851; ricostituito con la circoscrizione e la denominazione preesistenti.	+ 330	+ 406	330	406
Romallo	—	—	(L.R. 27-3-1950, n. 6 - B.U. n. 18 del 28-4-1950). Già soppresso e aggregato al comune di <i>Revò</i> con R.D. 20 luglio 1928, n. 1851; ricostituito con la circoscrizione e la denominazione preesistenti.	+ 242	+ 638	242	638
Tres	2.973	1.273	(L.R. 27-3-1950, n. 7 - B.U. n. 18 del 28-4-1950). Staccate le frazioni <i>Priò</i> e <i>Vervò</i> ed erette in unico comune autonomo con denominazione <i>Vervò</i> .	—1.518	— 647	1.455	626
Vervò	—	—	(L.R. 27-3-1950, n. 7 - B.U. n. 18 del 28-4-1950). Nuovo comune costituito con le frazioni <i>Priò</i> e <i>Vervò</i> staccate dal comune di <i>Tres</i> .	+1.518	+ 647	1.518	647

PROVINCIA DI VARESE

Saronno	3.120	25.873	L. 30-5-1950, n. 395 - G.U. n. 150 del 4-7-1950). Staccato il territorio dei ricostituiti comuni di <i>Gerenzano</i> e <i>Uboldo</i> .	-2.036	-8.904	1.084	16.969
---------	-------	--------	--	--------	--------	-------	--------

COMUNI	SITUAZIONE PRIMA DELLA VARIAZIONE		Specie e relativo provvedimento	SITUAZIONE DOPO LA VARIAZIONE	
	Superficie ha	Popolazione residente		Superficie ha	Popolazione residente

segue: PROVINCIA DI VARESE

Gerenzano	—	—	(L. 30-5-1950, n. 395 - G.U. n. 150 del 4-7-1950). Già soppresso e aggregato al comune di <i>Saronno</i> con R.D.L. 8 gennaio 1928, n. 55; ricostituito con la denominazione preesistente e con la circoscrizione risultante dalla pianta planimetrica annessa alla sopra citata L. 30-5-1950, n. 395.	+ 976	+4.882	976	4.882
Uboldo	—	—	(L. 30-5-1950, n. 395 - G.U. n. 150 del 4-7-1950). Già soppresso e aggregato al comune di <i>Saronno</i> con R.D.L. 8 gennaio 1928, n. 55; ricostituito con la denominazione preesistente e con la circoscrizione risultante dalla pianta planimetrica annessa alla sopra citata L. 30-5-1950, n. 395.	+1.060	+4.022	1.060	4.022
Varese	6.738	44.832	(D.P.R. 25-10-1950, n. 954 - G.U. n. 282 del 9-12-1950). Staccato il territorio del ricostituito comune di <i>Induno Olona</i> .	—1.245	—2.963	5.493	41.869
Induno Olona	—	—	(D.P.R. 25-10-1950, n. 954 - G.U. n. 282 del 9-12-1950). Già soppresso e aggregato al comune di <i>Varese</i> con R.D. 24 novembre 1927, n. 2247; ricostituito con la denominazione preesistente e con la circoscrizione risultante dalla pianta planimetrica annessa al sopra citato D.P.R. 25-10-1950, n. 954.	+1.245	+2.963	1.245	2.963

PROVINCIA DI VENEZIA

Grisolera	9.529	10.222	(D.P.R. 4-11-1950, n. 1061 - G.U. n. 7 del 10-1-1951). Assunta la denominazione di <i>Eraclea</i> .	—	—	9.529	10.222
Eraclea	9.529	10.222	(D.P.R. 4-11-1950, n. 1061 - G.U. n. 7 del 10-1-1951). Nuova denominazione del comune di <i>Grisolera</i> .	—	—	9.529	10.222

PROVINCIA DI VICENZA

Pove	984	1.800	(D.P.R. 29-4-1950, n. 405 - G.U. n. 151 del 5-7-1950). Assunta la denominazione di <i>Pove del Grappa</i> .	—	—	984	1.800
Pove del Grappa	984	1.800	(D.P.R. 29-4-1950, n. 405 - G.U. n. 151 del 5-7-1950). Nuova denominazione del comune di <i>Pove</i> .	—	—	984	1.800

Dal 1° gennaio 1950 al 3 novembre 1951 — Provincie

PROVINCIE	SITUAZIONE PRIMA DELLA VARIAZIONE		VARIAZIONI			SITUAZIONE DOPO LA VARIAZIONE	
	Superficie ha	Popolazione residente	Specie e relativo provvedimento	Superficie ha	Popolazione residente	Superficie ha	Popolazione residente
Iònio (Taranto)	243628	321888	(D.P.R. 28-4-1951, n. 542 - G.U. n. 163 del 19-7-1951). Assunta la denominazione di Provincia di <i>Taranto</i> .	—	—	243628	321888
Tàranto	243628	321888	(D.P.R. 28-4-1951, n. 542 - G.U. n. 163 del 19-7-1951). Nuova denominazione della provincia dello <i>Iònio (Taranto)</i> .	—	—	243628	321888
Pavia	296580	492303	(L. 21-1-1950, n. 25 - G.U. n. 41 del 18-2-1950). Staccate dal comune di <i>Ruino</i> le zone di territorio denominate <i>Moncasacco</i> , <i>Mostarine</i> e <i>Casanova</i> e aggregate al ricostituito comune di <i>Caminata</i> della provincia di <i>Piacenza</i> .	— 110	— 137	296470	492166
Piacenza	258838	294648	(L. 21-1-1950, n. 25 - G.U. n. 41 del 18-2-1950). Aggregate al ricostituito comune di <i>Caminata</i> le zone di territorio denominate <i>Moncasacco</i> , <i>Mostarine</i> e <i>Casanova</i> staccate dal comune di <i>Ruino</i> della provincia di <i>Pavia</i> .	+ 110	+ 137	258948	294785

Dal 4 novembre 1951 al 31 dicembre 1954 — Comuni

COMUNI	SITUAZIONE PRIMA DELLA VARIAZIONE		VARIACIONI Specie e relativo provvedimento	SITUAZIONE DOPO LA VARIAZIONE		
	Superficie ha	Popolazione residente		Superficie ha	Popolazione residente	
PROVINCIA DI ALESSANDRIA						
Mongiardino Ligure	3.301	1.058	(D.P.R. 8-2-1954, n. 74 - G.U. n. 82 del 9-4-1954). Staccate le frazioni <i>Dova Superiore</i> e <i>Dova Inferiore</i> e aggregate al comune di <i>Cabella Ligure</i> .	— 386	— 213	2.915 845
Cabella Ligure	4.292	1.637	(D.P.R. 8-2-1954, n. 74 - G.U. n. 82 del 9-4-1954). Aggregate le frazioni <i>Dova Superiore</i> e <i>Dova Inferiore</i> staccate dal comune di <i>Mongiardino Ligure</i> .	+ 386	+ 213	4.678 1.850
Sezzadio	3.947	3.047	(D.P.R. 19-11-1953, n. 984 - G.U. n. 6 del 9-1-1954). Staccato il territorio del ricostituito comune di <i>Castelspina</i> .	— 547	— 676	3.400 2.371
Castelspina	—	—	(D.P.R. 19-11-1953, n. 984 - G.U. n. 6 del 9-1-1954). Già soppresso e aggregato al comune di <i>Sezzadio</i> con R.D. 13 novembre 1928, n. 2737; ricostituito con la circoscrizione e la denominazione preesistenti.	+ 547	+ 676	547 676
Spigno Monferrato	5.659	3.232	(D.P.R. 9-7-1953, n. 815 - G.U. n. 252 del 2-11-1953). Staccate le località <i>Moglià</i> , <i>Burci</i> e <i>Casazze</i> e aggregate al comune di <i>Merana</i> .	— 147	— 49	5.512 3.183
Merana	771	365	(D.P.R. 9-7-1953, n. 815 - G.U. n. 252 del 2-11-1953). Aggregate le località <i>Moglià</i> , <i>Burci</i> e <i>Casazze</i> staccate dal comune di <i>Spigno Monferrato</i> .	+ 147	+ 49	918 414
Villalvèrnia	875	1.160	(D.P.R. 21-3-1953, n. 465 - G.U. n. 147 del 1-7-1953). Staccata la frazione <i>Bèttole</i> e aggregata al comune di <i>Pozzolo Formigaro</i> .	— 409	— 343	466 817
Pozzolo Formigaro	3.147	3.827	(D.P.R. 21-3-1953, n. 455 - G.U. n. 147 del 1-7-1953). Aggregata la frazione <i>Bèttole</i> staccata dal comune di <i>Villalvèrnia</i> .	+ 409	+ 343	3.556 4.170

4 Nov. 1951 - 31 Dic. 1954 — COMUNI

COMUNI	SITUAZIONE PRIMA DELLA VARIAZIONE		Specie e relativo provvedimento	VARIAZIONI		SITUAZIONE DOPO LA VARIAZIONE	
	Superficie ha	Popolazione residente		Superficie ha	Popolazione residente	Superficie ha	Popolazione residente
AOSTA (VALLE D')							
Issime	6.751	1.135	(L. 31-3-1952, n. 1 - B.U. del 4-4-1952). Staccata la frazione <i>Gaby</i> ed eretta in comune autonomo.	-3.354	- 639	3.397	496
Gaby	—	—	(L. 31-3-1952, n. 1 - B.U. del 4-4-1952). Nuovo comune costituito con la frazione omonima staccata dal comune di <i>Issime</i> .	+3.354	+ 639	3.354	639
PROVINCIA DI ASCOLI PICENO							
Sant'Elpidio a Mare (1)	6.879	16.694	(D.P.R. 10-1-1951, n. 258 - G.U. n. 96 del 27-4-1951). Staccata la frazione <i>Porto Sant'Elpidio</i> ed eretta in comune autonomo.	-1.841	-6.712	5.038	9.982
Porto Sant'Elpidio (1)	—	—	(D.P.R. 10-1-1951, n. 258 - G.U. n. 96 del 27-4-1951). Nuovo comune costituito con la frazione omonima staccata dal comune di <i>Sant'Elpidio a Mare</i> .	+1.841	+6.712	1.841	6.712
PROVINCIA DI ASTI							
Montemagno	1.802	2.144	(D.P.R. 26-10-1952, n. 2591 - G.U. n. 7 del 9-1-1953). Staccata la borgata <i>Rossi</i> e aggregata al comune di <i>Refrancore</i> .	- 213	- 129	1.589	2.015
Refrancore	1.103	1.787	(D.P.R. 26-10-1952, n. 2591 - G.U. n. 7 del 9-1-1953). Aggregata la borgata <i>Rossi</i> staccata dal comune di <i>Montemagno</i> .	+ 213	+ 129	1.316	1.916
PROVINCIA DI BERGAMO							
Bèrgamo	3.876	103256	(D.P.R. 24-8-1954, n. 1038 - G.U. n. 259 dell'11-11-1954). Staccata una zona di territorio e aggregata al comune di <i>Ório al Sèrio</i> .	- 5	- 64	3.871	103192
Ório al Sèrio	303	992	(D.P.R. 24-8-1954, n. 1038 - G.U. n. 259 dell'11-11-1954). Aggregata una zona di territorio staccata dal comune di <i>Bèrgamo</i> .	+ 5	+ 64	308	1.056

(1) A norma dell'articolo 14 della Legge 2 aprile 1951, n. 291, la variazione è entrata in vigore a decorrere dal 1 gennaio 1952.

COMUNI	SITUAZIONE PRIMA DELLA VARIAZIONE		Specie e relativo provvedimento	VARIAZIONI		SITUAZIONE DOPO LA VARIAZIONE	
	Superficie ha	Popolazione residente		Superficie ha	Popolazione residente	Superficie ha	Popolazione residente
Canonica d'Adda	426	2.625	(D.P.R. 26-10-1952, n. 4423 - G.U. n. 26 del 2-2-1953). Staccate le località <i>Predaione</i> ed <i>Arnichi</i> e aggregate rispettivamente ai comuni di <i>Capriate San Gervasio</i> e <i>Brembate</i> .	— 126	(1)	300	2.625
Capriate San Gervasio	533	5.411	(D.P.R. 26-10-1952, n. 4423 - G.U. n. 26 del 2-2-1953). Aggregata la località <i>Predaione</i> staccata dal comune di <i>Canonica d'Adda</i> .	+ 63	(1)	596	5.411
Brembate	486	4.456	(D.P.R. 26-10-1952, n. 4423 - G.U. n. 26 del 2-2-1953). Aggregata la località <i>Arnichi</i> staccata dal comune di <i>Canonica d'Adda</i> .	+ 63	(1)	549	4.456
Gromo	7.724	3.970	(D.P.R. 24-8-1954, n. 951 - G.U. n. 237 del 14-10-1954). Staccato il territorio dei ricostituiti comuni di <i>Gandellino</i> e <i>Valgòglio</i> .	—6.033	—2.750	1.691	1.220
Gandellino	—	—	(D.P.R. 24-8-1954, n. 951 - G.U. n. 237 del 14-10-1954). Già soppresso e aggregato al comune di <i>Gromo</i> con R.D. 27 ottobre 1927, n. 2051; ricostituito con la circoscrizione e la denominazione preesistenti.	+2.856	+1.904	2.856	1.904
Valgòglio	—	—	(D.P.R. 24-8-1954, n. 951 - G.U. n. 237 del 14-10-1954). Già soppresso e aggregato al comune di <i>Gromo</i> con R.D. 27 ottobre 1927, n. 2051; ricostituito con la circoscrizione e la denominazione preesistenti.	+3.177	+ 846	3.177	846
Ório al Sèrio	308	1.056	(D.P.R. 24-8-1954, n. 1038 - G.U. n. 259 dell'11-11-1954). Staccata una zona di territorio e aggregata al comune di <i>Bèrgamo</i> .	— 5	— 15	303	1.041
Bèrgamo	3.871	103192	(D.P.R. 24-8-1954, n. 1038 - G.U. n. 259 dell'11-11-1954). Aggregata una zona di territorio staccata dal comune di <i>Ório al Sèrio</i> .	+ 5	+ 15	3.876	103207

segue: PROVINCIA DI BERGAMO

(1) La popolazione staccata dal comune di *Canonica d'Adda* e aggregata ai comuni di *Brembate* (abitanti 26) e *Capriate San Gervasio* (abitanti 33) è stata censita da questi ultimi comuni a seguito di accordi intervenuti fra i comuni interessati e previo assenso dell'Istituto.

4 Nov. 1951 - 31 Dic. 1954 — COMUNI

COMUNI	SITUAZIONE PRIMA DELLA VARIAZIONE		SPECIE E RELATIVO PROVVEDIMENTO	VARIACIONI		SITUAZIONE DOPO LA VARIAZIONE	
	Superficie ha	Popolazione residente		Superficie ha	Popolazione residente	Superficie ha	Popolazione residente

PROVINCIA DI BOLOGNA

Tossignano	2.912	3.471	(D.P.R. 10-4-1954, n. 286 - G.U. n. 137 del 18-6-1954). Assunta la denominazione di <i>Borgo Tossignano</i> .	—	—	2.912	3.471
Borgo Tossignano	2.912	3.471	(D.P.R. 10-4-1954, n. 286 - G.U. n. 137 del 18-6-1954). Nuova denominazione del comune di <i>Tossignano</i> .	—	—	2.912	3.471

PROVINCIA DI BOLZANO

Magrè all'Adige	1.585	1.525	(L.R. 16-4-1952, n. 10 - B.U. n. 10 del 2-5-1952). Staccato il territorio del ricostituito comune di <i>Cortina all'Adige</i> .	— 198	— 428	1.387	1.097
Cortina all'Adige	—	—	(L.R. 16-4-1952, n. 10 - B.U. n. 10 del 2-5-1952). Già soppresso e aggregato al comune di <i>Magrè all'Adige</i> con R.D. 6 maggio 1928, n. 1173; ricostituito con la circoscrizione e la denominazione preesistenti.	+ 198	+ 428	198	428
Nalles	1.212	1.321	(L.R. 27-4-1953, n. 4 - B.U. n. 9 dell'8-5-1953). Staccato il territorio del ricostituito comune di <i>Andriano</i> .	— 490	— 505	722	816
Andriano	—	—	(L.R. 27-4-1953, n. 4 - B.U. n. 9 dell'8-5-1953). Già soppresso e aggregato al comune di <i>Nalles</i> con R.D. 8 novembre 1928, n. 2740; ricostituito con la circoscrizione e la denominazione preesistenti.	+ 490	+ 505	490	505
Prato allo Stèlvio	19.228	3.579	(L.R. 27-4-1953, n. 5 - B.U. n. 9 dell'8-5-1953). Staccato il territorio del ricostituito comune di <i>Stèlvio</i> .	—14092	—1.381	5.136	2.198
Stèlvio	—	—	(L.R. 27-4-1953, n. 5 - B.U. n. 9 dell'8-5-1953). Già soppresso e aggregato al comune di <i>Prato allo Stèlvio</i> con R.D. 14 marzo 1929, n. 564; ricostituito con la circoscrizione e la denominazione preesistenti.	+14092	+1.381	14.092	1.381

COMUNI	SITUAZIONE PRIMA DELLA VARIAZIONE		VARIAZIONI	SITUAZIONE DOPO LA VARIAZIONE	
	Superficie ha	Popolazione residente		Superficie ha	Popolazione residente

segue: PROVINCIA DI BOLZANO

Prato allo Stèlvio	5.136	2.198	(L.R. 27-4-1953, n. 5 - B.U. n. 9 dell'8-5-1953). Assunta la denominazione di <i>Prato Venosta</i> .	—	—	5.136	2.198
Prato Venosta	5.136	2.198	(L.R. 27-4-1953, n. 5 - B.U. n. 9 dell'8-5-1953). Nuova denominazione del comune di <i>Prato allo Stèlvio</i> .	—	—	5.136	2.198
Prato Venosta	5.136	2.198	(L.R. 22-6-1954, n. 13 - B.U. n. 17 del 2-7-1954). Assunta la denominazione di <i>Prato allo Stèlvio</i> .	—	—	5.136	2.198
Prato allo Stèlvio	5.136	2.198	(L.R. 22-6-1954, n. 13 - B.U. n. 17 del 2-7-1954). Nuova denominazione del comune di <i>Prato Venosta</i> .	—	—	5.136	2.198
San Leonardo in Passiria	11.882	4.239	(L.R. 5-11-1953, n. 16 - B.U. n. 21 del 10-11-1953). Staccato il territorio del ricostituito comune di <i>San Martino in Passiria</i> .	-3.050	-1.758	8.832	2.481
San Martino in Passiria	—	—	(L.R. 5-11-1953, n. 16 - B.U. n. 21 del 10-11-1953). Già San Martino. Soppresso e aggregato al comune di <i>San Leonardo in Passiria</i> con R.D. 19-2-1928, n. 477; ricostituito con la circoscrizione preesistente e con la denominazione di <i>San Martino in Passiria</i> .	+3.050	+1.758	3.050	1.758

PROVINCIA DI BRESCIA

Manerba	2.896	2.158	(D.P.R. 1-12-1952, n. 3334 - G.U. n. 14 del 19-1-1953). Assunta la denominazione di <i>Manerba del Garda</i> .	—	—	2.896	2.158
Manerba del Garda	2.896	2.158	(D.P.R. 1-12-1952, n. 3334 - G.U. n. 14 del 19-1-1953). Nuova denominazione del comune di <i>Manerba</i> .	—	—	2.896	2.158
Moniga	940	933	(D.P.R. 27-11-1951, n. 1521 - G.U. n. 5 del 7-1-1952). Assunta la denominazione di <i>Moniga del Garda</i> .	—	—	940	933
Moniga del Garda	940	933	(D.P.R. 27-11-1951, n. 1521 - G.U. n. 5 del 7-1-1952). Nuova denominazione del comune di <i>Moniga</i> .	—	—	940	933

4 Nov. 1951 - 31 Dic. 1954 — COMUNI

COMUNI	SITUAZIONE PRIMA DELLA VARIAZIONE		SITUAZIONE DOPO LA VARIAZIONE	VARIAZIONI	
	Superficie ha	Popolazione residente		Superficie ha	Popolazione residente
			Spede e relativo provvedimento		

segue : PROVINCIA DI BRESCIA

Valsaviore	12.211	4.256	(D.P.R. 26-4-1954, n. 470 - G.U. n. 164 del 21-7-1954). Soppresso: il relativo territorio è stato suddiviso tra i ricostituiti comuni di <i>Cevo</i> e <i>Saviore</i> .	-12.211	-4.256	—	—
Cevo	—	—	(D.P.R. 26-4-1954, n. 470 - G.U. n. 164 del 21-7-1954). Già soppresso e passato a far parte del nuovo comune di <i>Valsaviore</i> con R.D. 22 settembre 1927, n. 1863; ricostituito con la circoscrizione e la denominazione preesistenti.	+3.970	+1.765	3.970	1.765
Saviore	—	—	(D.P.R. 26-4-1954, n. 470 - G.U. n. 164 del 21-7-1954). Già soppresso e passato a far parte del nuovo comune di <i>Valsaviore</i> con R.D. 22 settembre 1927, n. 1863; ricostituito con la circoscrizione e la denominazione preesistenti.	+8.241	+2.491	8.241	2.491

PROVINCIA DI CAGLIARI

Bànnari di Usèllus	1.735	709	(L.R. 2-4-1954, n. 4 - B.U. n. 7 dell'11-5-1954). Assunta la denominazione di <i>Villa Verde</i> .	—	—	1.735	709
Villa Verde	1.735	709	(L.R. 2-4-1954, n. 4 - B.U. n. 7 dell'11-5-1954). Nuova denominazione del comune di <i>Bànnari di Usèllus</i> .	—	—	1.735	709

PROVINCIA DI CASERTA

Frignano Maggiore	992	6.652	(D.P.R. 7-12-1951, n. 1691 - G.U. n. 40 del 15-2-1952). Assunta la denominazione di <i>Frignano</i> .	—	—	992	6.652
Frignano	992	6.652	(D.P.R. 7-12-1951, n. 1691 - G.U. n. 40 del 15-2-1952). Nuova denominazione del comune di <i>Frignano Maggiore</i> .	—	—	992	6.652
San Gregòrio	5.636	1.336	(D.P.R. 2-3-1954, n. 254 - G.U. n. 131 del 10-6-1954). Assunta la denominazione di <i>San Gregòrio Matese</i> .	—	—	5.636	1.336
San Gregòrio Matese	5.636	1.336	(D.P.R. 2-3-1954, n. 254 - G.U. n. 131 del 10-6-1954). Nuova denominazione del comune di <i>San Gregòrio</i> .	—	—	5.636	1.336

COMUNI	SITUAZIONE PRIMA DELLA VARIAZIONE		SITUAZIONE DOPO LA VARIAZIONE	VARIAZIONI			
	Superficie ha	Popolazione residente		Specie e relativo provvedimento	Superficie ha	Popolazione residente	Superficie ha

PROVINCIA DI CATANIA

Aci Sant'Antonio (1)	1.977	6.326	(L.R. 14-4-1951, n. 39 - G.U. n. 17 del 21-4-1951). Staccata la frazione <i>Valverde</i> ed eretta in comune autonomo.	— 550	—1.641	1.427	4.685
Valverde (1)	—	—	(L.R. 14-4-1951, n. 39 - G.U. n. 17 del 21-4-1951). Nuovo comune costituito con la frazione omonima staccata dal comune di <i>Aci Sant'Antonio</i> .	+ 550	+ 1641	550	1.641
Santa Venerina (1)	2.182	6.193	(L.R. 14-4-1951, n. 40 - G.U. n. 17 del 21-4-1951). Staccata la frazione <i>Petrulli</i> e aggregata al comune di <i>Zafferana Etnea</i> .	— 303	— 313	1.879	5.880
Zafferana Etnea (1)	7.309	5.319	(L.R. 14-4-1951, n. 40 - G.U. n. 17 del 21-4-1951). Aggregata la frazione <i>Petrulli</i> staccata dal comune di <i>Santa Venerina</i> .	+ 303	+ 313	7.612	5.632

PROVINCIA DI CATANZARO

Cirò	11.175	12.629	(D.P.R. 14-3-1952, n. 195 - G.U. n. 85 del 9-4-1952). Staccata la frazione <i>Cirò Marina</i> ed eretta in comune autonomo.	—4.160	—7.294	7.015	5.335
Cirò Marina	—	—	(D.P.R. 14-3-1952, n. 195 - G.U. n. 85 del 9-4-1952). Nuovo comune costituito con la frazione omonima staccata dal comune di <i>Cirò</i> .	+4.160	+7.294	4.160	7.294

PROVINCIA DI COMO

Barzanò	1.135	6.062	(D.P.R. 30-5-1953, n. 845 - G.U. n. 268 del 21-11-1953). Staccato il territorio dei ricostituiti comuni di <i>Cremella</i> , <i>Sirtori</i> , <i>Viganò</i> .	— 777	—3.262	358	2.800
Cremella	—	—	(D.P.R. 30-5-1953, n. 845 - G.U. n. 268 del 21-11-1953). Già soppresso e aggregato al comune di <i>Barzanò</i> con R.D. 27 settembre 1928, n. 2313; ricostituito con la circoscrizione e la denominazione preesistenti.	+ 185	+1.062	185	1.062

(1) A norma dell'articolo 14 della Legge 2 aprile 1951, n. 291, la variazione è entrata in vigore a decorrere dal 1° gennaio 1952.

4 Nov. 1951 - 31 Dic. 1954 — COMUNI

COMUNI	SITUAZIONE PRIMA DELLA VARIAZIONE		Specie e relativo provvedimento	VARIAZIONI		SITUAZIONE DOPO LA VARIAZIONE	
	Superficie ha	Popolazione residente		Superficie ha	Popolazione residente	Superficie ha	Popolazione residente

segue : PROVINCIA DI COMO

Sirtori	—	—	(D.P.R. 30-5-1953, n. 845 - G.U. n. 268 del 21-11-1953). Già soppresso e aggregato al comune di <i>Barzanò</i> con R.D. 27 settembre 1928, n. 2313; ricostituito con la circoscrizione e la denominazione preesistenti.	+ 431	+1.173	431	1.173
Viganò	—	—	(D.P.R. 30-5-1953, n. 845 - G.U. n. 268 del 21-11-1953). Già soppresso e aggregato al comune di <i>Barzanò</i> con R.D. 27 settembre 1928, n. 2313; ricostituito con la circoscrizione e la denominazione preesistenti.	+ 161	+1.027	161	1.027
Garlate	423	2.124	(D.P.R. 30-5-1953, n. 489 - G.U. n. 154 del 9-7-1953). Staccato il territorio del ricostituito comune di <i>Pescate</i> .	— 209	—1.048	214	1.076
Pescate	—	—	(D.P.R. 30-5-1953, n. 489 - G.U. n. 154 del 9-7-1953). Già soppresso e aggregato al comune di <i>Garlate</i> con R.D. 15 marzo 1928, n. 668; ricostituito con la circoscrizione e la denominazione preesistenti.	+ 209	+1.048	209	1.048
Olgiate Calco	1.185	5.964	(D.P.R. 30-5-1953, n. 616 - G.U. n. 197 del 29-8-1953). Staccato il territorio del ricostituito comune di <i>Calco</i> .	— 461	—2.273	724	3.691
Calco	—	—	(D.P.R. 30-5-1953, n. 616 - G.U. n. 197 del 29-8-1953). Già soppresso e aggregato al comune di <i>Olgiate Mòlgora</i> con R.D. 2 giugno 1927, n. 1032 - che assunse la denominazione di <i>Olgiate Calco</i> con R.D. 15 gennaio 1928, n. 73 - ricostituito con la circoscrizione e la denominazione preesistenti.	+ 461	+2.273	461	2.273
Olgiate Calco	724	3.691	(D.P.R. 30-5-1953, n. 616 - G.U. n. 197 del 29-8-1953). Assunta la denominazione di <i>Olgiate Mòlgora</i> .	—	—	724	3.691

COMUNI	SITUAZIONE PRIMA DELLA VARIAZIONE		Specie e relativo provvedimento	SITUAZIONE DOPO LA VARIAZIONE	
	Superficie ha	Popolazione residente		Superficie ha	Popolazione residente

segue : PROVINCIA DI COMO

Olgiate Mòlgora	724	3.691	(D.P.R. 30-5-1953, n. 616 - G.U. n. 197 del 29-8-1953). Nuova denominazione del comune di <i>Olgiate Calco</i> .	—	—	724	3.691
Santa Maria di Rovagnate	1.175	4.036	(D.P.R. 30-5-1953, n. 614 - G.U. n. 197 del 29-8-1953). Soppresso : il relativo territorio è stato suddiviso tra i ricostituiti comuni di <i>Pèrego</i> , <i>Rovagnate</i> e <i>Santa Maria Hoè</i> .	-1.175	-4.036	—	—
Pèrego	—	—	(D.P.R. 30-5-1953, n. 614 - G.U. n. 197 del 29-8-1953). Già soppresso e aggregato al comune di <i>Rovagnate</i> con R.D. 8 dicembre 1927, n. 2571 - che fu soppresso e passato a far parte del nuovo comune di <i>Santa Maria di Rovagnate</i> con R.D. 25 ottobre 1928, n. 2522 - ricostituito con la circoscrizione e la denominazione preesistenti.	+ 431	+1.020	431	1.020
Rovagnate	—	—	(D.P.R. 30-5-1953, n. 614 - G.U. n. 197 del 29-8-1953). Già aggregati, con R.D. 8-12-1927, n. 2671, i comuni di <i>Pèrego</i> e <i>Bagaggera</i> ; soppresso con R.D. 25 ottobre 1928, n. 2522, e passato a far parte, con il comune di <i>Santa Maria Hoè</i> , del nuovo comune di <i>Santa Maria di Rovagnate</i> ; ricostituito con la circoscrizione costituita dagli ex comuni di <i>Rovagnate</i> e <i>Bagaggera</i> preesistenti al citato R.D. 8 dicembre 1927, n. 2571, e con la medesima denominazione di <i>Rovagnate</i> .	+ 461	+1.883	461	1.883
Santa Maria Hoè	—	—	(D.P.R. 30-5-1953, n. 614 - G.U. n. 197 del 29-8-1953). Già soppresso e passato a far parte del nuovo comune di <i>Santa Maria di Rovagnate</i> con R.D. 25 ottobre 1928, n. 2522; ricostituito con la circoscrizione e la denominazione preesistenti.	+ 283	+1.133	283	1.133
Sèprio	1.553	4.581	(D.P.R. 30-5-1953, n. 615 - G.U. n. 197 del 29-8-1953). Soppresso : il relativo territorio è stato suddiviso tra i ricostituiti comuni di <i>Carbonate</i> e <i>Mozzate</i> .	-1.553	-4.581	—	—

4 NOV. 1951 - 31 DIC. 1954 — COMUNI

COMUNI	SITUAZIONE PRIMA DELLA VARIAZIONE		VARIAZIONI				SITUAZIONE DOPO LA VARIAZIONE	
	Superficie ha	Popolazione residente	Specie e relativo provvedimento	Superficie ha	Popolazione residente	Superficie ha	Popolazione residente	
Carbonate			(D.P.R. 30-5-1953, n. 615 - G.U. n. 197 del 29-8-1953). Già soppresso e passato a far parte del nuovo comune di <i>Sèprio</i> con R.D. 10 agosto 1928, n. 1971; ricostituito con la circoscrizione e la denominazione preesistenti.	+ 517	+ 1.210	517	1.210	
Mozzate			(D.P.R. 30-5-1953, n. 615 - G.U. n. 197 del 29-8-1953). Già soppresso e passato a far parte del nuovo comune di <i>Sèprio</i> con R.D. 10 agosto 1928, n. 1971; ricostituito con la circoscrizione e la denominazione preesistenti.	+ 1.036	+ 3.371	1.036	3.371	
Stazzona Germàsino	2.573	1.007	(D.P.R. 2-3-1954, n. 278 - G.U. n. 135 del 15-6-1954). Soppresso: il relativo territorio è stato suddiviso tra i ricostituiti comuni di <i>Stazzona</i> e <i>Germàsino</i> .	- 2.573	- 1.007	—	—	
Germàsino			(D.P.R. 2-3-1954, n. 278 - G.U. n. 135 del 15-6-1954). Già soppresso e passato a far parte del nuovo comune di <i>Stazzona Germàsino</i> con R.D. 11-3-1928, n. 548; ricostituito con la circoscrizione e la denominazione preesistenti.	+ 1.827	+ 358	1.827	358	
Stazzona			(D.P.R. 2-3-1954, n. 278 - G.U. n. 135 del 15-6-1954). Già soppresso e passato a far parte del nuovo comune di <i>Stazzona Germàsino</i> con R.D. 11-3-1928, n. 548; ricostituito con la circoscrizione e la denominazione preesistenti.	+ 746	+ 649	746	649	
Varenna	2.375	2.135	(D.P.R. 30-5-1953, n. 469 - G.U. n. 148 del 2-7-1953). Staccato il territorio del ricostituito comune di <i>Perledo</i> .	- 1.253	- 1.196	1.122	939	
Perledo			(D.P.R. 30-5-1953, n. 469 - G.U. n. 148 del 2-7-1953). Già soppresso e aggregato al comune di <i>Varenna</i> con R.D. 28 giugno 1928, n. 1716; ricostituito con la circoscrizione e la denominazione preesistenti.	+ 1.253	+ 1.196	1.253	1.196	

segue: PROVINCIA DI COMO

COMUNI	SITUAZIONE PRIMA DELLA VARIAZIONE		Specie e relativo provvedimento	VARIAZIONI		SITUAZIONE DOPO LA VARIAZIONE	
	Superficie ha	Popolazione residente		Superficie ha	Popolazione residente	Superficie ha	Popolazione residente

PROVINCIA DI CREMONA

Cremonano	1.613	2.895	(D.P.R. 9-7-1953, n. 566 - G.U. n. 182 dell'11-8-1953). Staccato il territorio dei ricostituiti comuni di <i>Campagnola Cremasca</i> e <i>Pianengo</i> .	-1.036	-1.858	577	1.037
Campagnola Cremasca	—	—	(D.P.R. 9-7-1953, n. 566 - G.U. n. 182 dell'11-8-1953). Già soppresso e aggregato al comune di <i>Cremonano</i> con R.D. 11 dicembre 1927, n. 2522; ricostituito con la circoscrizione e la denominazione preesistenti.	+ 455	+ 558	455	558
Pianengo	—	—	(D.P.R. 9-7-1953, n. 566 - G.U. n. 182 dell'11-8-1953). Già soppresso e aggregato al comune di <i>Cremonano</i> con R.D. 11 dicembre 1927, n. 2522; ricostituito con la circoscrizione e la denominazione preesistenti.	+ 581	+1.300	581	1.300

PROVINCIA DI CUNEO

Roburento	2.987	1.263	(D.P.R. 11-7-1952, n. 1109 - G.U. n. 199 del 28-8-1952). Assunta la denominazione di <i>Roburent</i> .	—	—	2.987	1.263
Roburent	2.987	1.263	(D.P.R. 11-7-1952, n. 1109 - G.U. n. 199 - del 28-8-1952). Nuova denominazione del comune di <i>Roburento</i> .	—	—	2.987	1.263

PROVINCIA DI FROSINONE

Brocco	1.194	2.261	(D.P.R. 26-4-1954, n. 524 - G.U. n. 172 del 30-7-1954). Assunta la denominazione di <i>Broccostella</i> .	—	—	1.194	2.261
Broccostella	1.194	2.261	(D.P.R. 26-4-1954, n. 524 - G.U. n. 172 del 30-7-1954). Nuova denominazione del comune di <i>Brocco</i> .	—	—	1.194	2.261

4 Nov. 1951 - 31 Dic. 1954 — COMUNI

COMUNI	SITUAZIONE PRIMA DELLA VARIAZIONE		Specie e relativo provvedimento	V A R I A Z I O N I		SITUAZIONE DOPO LA VARIAZIONE	
	Superficie ha	Popolazione residente		Superficie ha	Popolazione residente	Superficie ha	Popolazione residente

PROVINCIA DI GORIZIA

Capriva di Cormons	2.014	4.900	(D.P.R. 29-5-1954 - n. 663 - G.U. n. 189 del 19-8-1954). Assunta la denominazione di <i>Capriva del Friuli</i> .	—	—	2.014	4.900
Capriva del Friuli	2.014	4.900	(D.P.R. 29-5-1954, n. 663 - G.U. n. 189 del 19-8-1954). Nuova denominazione del comune di <i>Capriva di Cormons</i> .	—	—	2.014	4.900
Romans d'Isonzo	2.711	4.505	(D.P.R. 27-3-1954, n. 281 - G.U. n. 135 del 15-6-1954). Staccato il territorio del ricostituito comune di <i>Villesse</i> .	-1.175	-1.428	1.536	3.077
Villesse	—	—	(D.P.R. 27-3-1954, n. 281 - G.U. n. 135 del 15-6-1954). Già soppresso e passato a far parte del nuovo comune di <i>Romans d'Isonzo</i> con R.D. 1 marzo 1928, n. 678 ; ricostituito con la circoscrizione e la denominazione preesistenti.	+1.175	+1.428	1.175	1.428

PROVINCIA DI IMPERIA

Borgomaro	3.271	2.441	(D.P.R. 27-3-1954, n. 200 - G.U. n. 115 del 20-5-1954). Staccato il territorio del ricostituito comune di <i>Aurigo</i> .	— 946	— 673	2.325	1.768
Aurigo	—	—	(D.P.R. 27-3-1954, n. 200 - G.U. n. 115 del 20-5-1954). Già soppresso e aggregato al comune di <i>Borgomaro</i> con R.D. 18 ottobre 1928, n. 2496 ; ricostituito con la circoscrizione e la denominazione preesistenti.	+ 946	+ 673	946	673
Cipressa	1.199	1.284	(D.P.R. 27-3-1954, n. 285 - G.U. n. 137 del 18-6-1954). Staccato il territorio del ricostituito comune di <i>Costarainera</i> .	— 246	— 405	953	879
Costarainera	—	—	(D.P.R. 27-3-1954, n. 285 - G.U. n. 137 del 18-6-1954). Già soppresso e aggregato al comune di <i>Cipressa</i> con R.D. 26 gennaio 1928, n. 161 ; ricostituito con la circoscrizione e la denominazione preesistenti.	+ 246	+ 405	246	405

COMUNI	SITUAZIONE PRIMA DELLA VARIAZIONE		Specie e relativo provvedimento	VARIAZIONI		SITUAZIONE DOPO LA VARIAZIONE	
	Superficie ha	Popolazione residente		Superficie ha	Popolazione residente	Superficie ha	Popolazione residente

segue: PROVINCIA DI IMPERIA

Riva Santo Stéfano	466	2.486	(D.P.R. 19-1-1953, n. 1285 - G.U. n. 202 del 3-9-1954). Soppeso: il relativo territorio è stato suddiviso tra i ricostituiti comuni di <i>Riva Ligure</i> e <i>Santo Stéfano al Mare</i> .	—	466	—	2.486	—	—
Riva Ligure	—	—	(D.P.R. 19-1-1953, n. 1285 - G.U. n. 202 del 3-9-1954). Già soppeso e passato a far parte del nuovo comune di <i>Riva Santo Stéfano</i> con R.D. 29 gennaio 1928, n. 173; ricostituito con la circoscrizione e la denominazione preesistenti.	+	210	+	1.468	210	1.468
Santo Stéfano al Mare	—	—	(D.P.R. 19-1-1953, n. 1285 - G.U. n. 202 del 3-9-1954). Già soppeso e passato a far parte del nuovo comune di <i>Riva Santo Stéfano</i> con R.D. 29 gennaio 1928, n. 173; ricostituito con la circoscrizione e la denominazione preesistenti.	+	256	+	1.018	256	1.018

PROVINCIA DI L'AQUILA

Celano	10.240	12.702	(D.P.R. 31-7-1954, n. 938 - G.U. n. 234 dell'11-10-1954). Staccata la frazione <i>Paterno</i> e aggregata al comune di <i>Avezzano</i> .	—	981	—	1.650	9.259	11.052
Avezzano	7.477	22.934	(D.P.R. 31-7-1954, n. 938 - G.U. n. 234 dell'11-10-1954). Aggregata la frazione <i>Paterno</i> staccata dal comune di <i>Celano</i> .	+	981	+	1.650	8.458	24.584
Fontècchio	2.369	1.418	(D.P.R. 15-7-1954, n. 913 - G.U. n. 230 del 6-10-1954). Staccata la frazione <i>Santa Maria del Ponte</i> e aggregata al comune di <i>Tione degli Abruzzi</i> .	—	680	—	292	1.689	1.126
Tione degli Abruzzi	3.344	1.121	(D.P.R. 15-7-1954, n. 913 - G.U. n. 230 del 6-10-1954). Aggregata la frazione <i>Santa Maria del Ponte</i> staccata dal comune di <i>Fontècchio</i> .	+	680	+	292	4.024	1.413

4 Nov. 1951 - 31 DIC. 1954 — COMUNI

COMUNI	SITUAZIONE PRIMA DELLA VARIAZIONE		Specie e relativo provvedimento	VARIAZIONI		SITUAZIONE DOPO LA VARIAZIONE	
	Superficie ha	Popolazione residente		Superficie ha	Popolazione residente	Superficie ha	Popolazione residente

segue: PROVINCIA DI L'AQUILA

Molina Aterno (1)	3.007	1.510	(D.P.R. 5-3-1951, n. 401 - G.U. n. 135 del 13-6-1951). Staccata la frazione <i>Goriano Valli</i> e aggregata al comune di <i>Tione degli Agruzzi</i> .	-1.823	- 601	1.184	909
Tione degli Abruzzi (1)	1.521	520	(D.P.R. 5-3-1951, n. 401 - G.U. n. 135 del 13-6-1951). Aggregata la frazione <i>Goriano Valli</i> staccata dal comune di <i>Molina Aterno</i> .	+1.823	+ 601	3.344	1.121
San Demètrio ne' Vestini	2.956	4.465	(D.P.R. 10-4-1954, n. 287 - G.U. n. 137 del 18-6-1954). Staccato il territorio dei ricostituiti comuni di <i>Sant'Eusànio Forconese</i> e <i>Villa Sant'Angèlo</i> .	-1.323	-1.883	1.633	2.582
Sant'Eusànio Forconese	—	—	(D.P.R. 10-4-1954, n. 287 - G.U. n. 137 del 18-6-1954). Già soppresso e aggregato al comune di <i>San Demètrio ne' Vestini</i> con R.D. 28 marzo 1929, n. 635; ricostituito con la circoscrizione e la denominazione preesistenti.	+ 797	+ 920	797	920
Villa Sant'Angelo	—	—	(D.P.R. 10-4-1954, n. 287 - G.U. n. 137 del 18-6-1954). Già soppresso e aggregato al comune di <i>San Demètrio ne' Vestini</i> con R.D. 28 marzo 1929, n. 635; ricostituito con la circoscrizione e la denominazione preesistenti.	+ 526	+ 963	526	963

PROVINCIA DI LECCE

Ràcale	2.413	6.539	(D.P.R. 24-8-1954, n. 963 - G.U. n. 243 del 21-10-1954). Staccata una zona di territorio e aggregata al comune di <i>Taviano</i> .	— 25	— 224	2.388	6.315
Taviano	2.152	7.887	(D.P.R. 24-8-1954, n. 963 - G.U. n. 243 del 21-10-1954). Aggregata una zona di territorio staccata dal comune di <i>Ràcale</i> .	+ 25	+ 224	2.177	8.111
Taviano	2.177	8.111	(D.P.R. 24-8-1954, n. 963 - G.U. n. 243 del 21-10-1954). Staccata una zona di territorio e aggregata al comune di <i>Ràcale</i> .	— 59	—	2.118	8.111

(1) A norma dell'articolo 14 della Legge 2 aprile 1951, n. 291, la variazione è entrata in vigore a decorrere dal 1° gennaio 1952.

COMUNI	SITUAZIONE PRIMA DELLA VARIAZIONE		SITUAZIONE DOPO LA VARIAZIONE	VARIAZIONI			
	Superficie ha	Popolazione residente		Specie e relativo provvedimento	Superficie ha	Popolazione residente	Superficie ha

segue: PROVINCIA DI LECCE

Ràcale	2.388	6.315	(D.P.R. 24-8-1954, n. 963 - G.U. n. 243 del 21-10-1954). Aggregata una zona di territorio staccata dal comune di <i>Taviano</i> .	+	59	-	2.447	6.315
--------	-------	-------	---	---	----	---	-------	-------

PROVINCIA DI MESSINA

Ali Marina	615	2.230	(L.R. 31-7-1954, n. 28 - G.U. n. 38 del 31-7-1954). Assunta la denominazione di <i>Ali Terme</i> .	-	-	-	615	2.230
Ali Terme	615	2.230	(L.R. 31-7-1954, n. 28 - G.U. n. 38 del 31-7-1954). Nuova denominazione del comune di <i>Ali Marina</i> .	-	-	-	615	2.230
Letojanni Gallodoro	1.388	2.912	(L.R. 26-11-1952, n. 52 - G.U. n. 71 del 29-11-1952). Staccata la frazione <i>Gallodoro</i> ed eretta in comune autonomo.	-	708	-	660	2.216
Gallodoro	-	-	(L.R. 26-11-1952, n. 52 - G.U. n. 71 del 29-11-1952). Nuovo comune costituito con la frazione omonima staccata dal comune di <i>Letojanni Gallodoro</i> .	+	708	+	708	696
Letojanni Gallodoro	660	2.216	(L.R. 26-11-1952, n. 52 - G.U. n. 71 del 29-11-1952). Assunta la denominazione di <i>Letojanni</i> .	-	-	-	660	2.216
Letojanni	660	2.216	(L.R. 26-11-1952, n. 52 - G.U. n. 71 del 29-11-1952). Nuova denominazione del comune di <i>Letojanni Gallodoro</i> .	-	-	-	660	2.216
Villafranca Tirrena	4.036	9.310	(L.R. 26-11-1952, n. 53 - G.U. n. 71 del 29-11-1952). Staccato il territorio del ricostituito comune di <i>Saponara</i> .	-	2.602	-	1.434	4.507
Saponara	-	-	(L.R. 26-11-1952, n. 53 - G.U. n. 71 del 29-11-1952). Già soppresso e aggregato al comune di <i>Villafranca Tirrena</i> con R.D. 28 marzo 1929, n. 727 e con la denominazione di <i>Saponara Villafranca</i> ; ricostituito con la circoscrizione preesistente e con la denominazione di <i>Saponara</i> .	+	2.602	+	2.602	4.803

4 Nov. 1951 - 31 Dic. 1954 — COMUNI

COMUNI	SITUAZIONE PRIMA DELLA VARIAZIONE		Specie e relativo provvedimento	VARIAZIONI		SITUAZIONE DOPO LA VARIAZIONE	
	Superficie ha	Popolazione residente		Superficie ha	Popolazione residente	Superficie ha	Popolazione residente
PROVINCIA DI NAPOLI							
San Sebastiano al Vesuvio	876	6.340	(D.P.R. 29-4-1953, n. 411 - G.U. n. 125 del 3-6-1953). Staccata la frazione <i>Volla</i> ed eretta in comune autonomo.	— 616	— 4.022	260	2.318
Volla	—	—	(D.P.R. 29-4-1953, n. 411 - G.U. n. 125 del 3-6-1953). Nuovo comune costituito con la frazione omonima staccata dal comune di <i>San Sebastiano al Vesuvio</i> .	+ 616	+ 4.022	616	4.022
PROVINCIA DI NOVARA							
Garbagna Novarese	1.129	1.140	(D.P.R. 28-10-1953, n. 983 - G.U. n. 6 del 9-1-1954). Staccata la borgata <i>Calzavacca</i> ed aggregata al comune di <i>Terdobbiate</i> .	— 120	— 49	1.009	1.091
Terdobbiate	729	722	(D.P.R. 28-10-1953, n. 983 - G.U. n. 6 del 9-1-1954). Aggregata la borgata <i>Calzavacca</i> staccata dal comune di <i>Garbagna Novarese</i> .	+ 120	+ 49	849	771
PROVINCIA DI PALERMO							
Balestrate	802	8.088	(L.R. 3-7-1954, n. 19 - G.U. n. 32 dell'8-7-1954). Staccata la frazione <i>Trappeto</i> eretta in comune autonomo.	— 418	— 2.402	384	5.686
Trappeto	—	—	(L.R. 3-7-1954, n. 19 - G.U. n. 32 dell'8-7-1954). Nuovo comune costituito con la frazione omonima staccata dal comune di <i>Balestrate</i> .	+ 418	+ 2.402	418	2.402
Mezzojuso (1)	8.472	6.488	(L.R. 12-2-1951, n. 19 - G.U. n. 8 del 17-2-1951). Staccata la frazione <i>Campofelice di Fitalia</i> ed eretta in comune autonomo.	— 3.529	— 1.550	4.943	4.938
Campofelice di Fitalia (1)	—	—	(L.R. 12-2-1951, n. 19 - G.U. n. 8 del 17-2-1951). Nuovo comune costituito con la frazione omonima staccata dal comune di <i>Mezzojuso</i> .	+ 3.529	+ 1.550	3.529	1.550
Sclàfani	13.506	1.139	(L.R. 18-12-1953, n. 69 - G.U. n. 65 del 19-12-1953). Assunta la denominazione di <i>Sclàfani Bagni</i> .	—	—	13.506	1.139
Sclàfani Bagni	13.506	1.139	(L.R. 18-12-1953, n. 69 - G.U. n. 65 del 19-12-1953). Nuova denominazione del comune di <i>Sclàfani</i> .	—	—	13.506	1.139

(1) A norma dell'articolo 14 della Legge 2 aprile 1951, n. 291, la variazione è entrata in vigore a decorrere dal 1° gennaio 1952.

COMUNI	SITUAZIONE PRIMA DELLA VARIAZIONE		Specie e relativo provvedimento	VARIAZIONI		SITUAZIONE DOPO LA VARIAZIONE	
	Superficie ha	Popolazione residente		Superficie ha	Popolazione residente	Superficie ha	Popolazione residente
PROVINCIA DI PARMA							
Neviano degli Arduni (1)	11.480	8.164	(D.P.R. 4-1-1951, n. 475 - G.U. n. 149 del 3-7-1951). Staccata la frazione <i>Castione Baratti</i> ed aggregata al comune di <i>Traversètolo</i> .	- 893	- 444	10.587	7.720
Traversètolo (1)	4.568	5.975	(D.P.R. 4-1-1951, n. 475 - G.U. n. 149 del 3-7-1951). Aggregata la frazione <i>Castione Baratti</i> staccata dal comune di <i>Neviano degli Arduni</i> .	+ 893	+ 444	5.481	6.419
Parma	26.077	122978	(D.P.R. 4-11-1951, n. 1555 - G.U. n. 11 del 14-1-1952). Staccato il territorio del ricostituito comune di <i>Vigatto</i> .	-5.515	-6.967	20.562	116011
Vigatto	—	—	(D.P.R. 4-11-1951, n. 1555 - G.U. n. 11 del 14-1-1952). Già soppresso e aggregato al comune di <i>Parma</i> con L. 14 aprile 1943, n. 337; ricostituito con la circoscrizione e la denominazione preesistenti.	+5.515	+6.967	5 515	6.967

PROVINCIA DI PAVIA

Verrua Po	1.422	2.648	(D.P.R. 26-4-1954, n. 346 - G.U. n. 146 del 30-6-1954). Staccato il territorio del ricostituito comune di <i>Rea</i> .	- 296	- 837	1.126	1.811
Rea	—	—	(D.P.R. 26-4-1954, n. 346 - G.U. n. 146 del 30-6-1954). Già soppresso e passato a far parte del nuovo comune di <i>Verrua Po</i> con R.D. 21 febbraio 1929, n. 365; ricostituito con la circoscrizione e la denominazione preesistenti.	+ 296	+ 837	296	837

PROVINCIA DI PIACENZA

Coli	8.887	3.346	(D.P.R. 16-8-1952, n. 1240 - G.U. n. 230 del 3-10-1952). Staccate le frazioni <i>Ozzola</i> e <i>Mettèglia</i> e aggregate al comune di <i>Corte Brugnatella</i> .	-1.766	- 649	7.121	2.697
Corte Brugnatella	2.959	1.069	(D.P.R. 16-8-1952, n. 1240 - G.U. n. 230 del 3-10-1952). Aggregate le frazioni <i>Ozzola</i> e <i>Mettèglia</i> staccate dal comune di <i>Coli</i> .	+1.766	+ 649	4.725	1.718

(1) A norma dell'articolo 14 della Legge 2 aprile 1951, n. 291, la variazione è entrata in vigore a decorrere dal 1° gennaio 1952.

4 Nov. 1951 - 31 Dic. 1954 — COMUNI

COMUNI	SITUAZIONE PRIMA DELLA VARIAZIONE		VARIAZIONI	SITUAZIONE DOPO LA VARIAZIONE		
	Superficie ha	Popolazione residente		Specie e relativo provvedimento	Superficie ha	Popolazione residente
PROVINCIA DI POTENZA						
Avigliano (1)	15.571	14.528	(D.P.R. 10-3-1951, n. 768 - G.U. n. 210 del 13-9-1951). Staccate le frazioni <i>Filiano</i> , <i>Sterpito</i> e <i>Dragonetti</i> ed erette in unico comune autonomo con denominazione e capoluogo <i>Filiano</i> .	-7.398	-3.761	8.173 10.767
Filiano (1)	—	—	(D.P.R. 10-3-1951, n. 768 - G.U. n. 210 del 13-9-1951). Nuovo comune costituito con le frazioni <i>Filiano</i> , <i>Sterpito</i> e <i>Dragonetti</i> staccate dal comune di <i>Avigliano</i> .	+7.398	+3.761	7.398 3.761
PROVINCIA DI RAGUSA						
Modica (2)	21.177	40.421	(L.R. 24-10-1950, n. 77 - G.U. n. 41 del 28-10-1950). Aggregata parte del territorio situato alla destra del <i>Tèllaro</i> staccato dal comune di <i>Noto</i> della provincia di <i>Siracusa</i> .	+7.800	+3.389	28.977 43.810
Ragusa (2)	43.050	49.459	(L.R. 24-10-1950, n. 77 - G.U. n. 41 del 28-10-1950). Aggregata parte del territorio situato alla destra del <i>Tèllaro</i> staccato dal comune di <i>Noto</i> della provincia di <i>Siracusa</i> .	+1.197	+ 781	44.247 50.240
PROVINCIA DI ROMA						
Frascati (1)	2.255	13.102	(D.P.R. 30-6-1951, n. 600 - G.U. n. 178 del 6-8-1951). Staccata una zona di territorio e aggregata al comune di <i>Monte Pòrzio Catone</i>	— 19	—	2.236 13.102
Monte Pòrzio Catone (1)	921	3.080	(D.P.R. 30-6-1951, n. 600 - G.U. n. 178 del 6-8-1951). Aggregata una zona di territorio staccata dal comune di <i>Frascati</i> .	+ 19	—	940 3.080
Monte Pòrzio Catone (1)	940	3.080	(D.P.R. 30-6-1951, n. 600 - G.U. n. 178 del 6-8-1951). Staccata una zona di territorio e aggregata al comune di <i>Frascati</i> .	— 7	—	933 3.080
Frascati (1)	2.236	13.102	(D.P.R. 30-6-1951, n. 600 - G.U. n. 178 del 6-8-1951). Aggregata una zona di territorio staccata dal comune di <i>Monte Pòrzio Catone</i> .	+ 7	—	2.243 13.102

(1) A norma dell'articolo 14 della Legge 2 aprile 1951, n. 291, la variazione è entrata in vigore a decorrere dal 1° gennaio 1952.

(2) La variazione è entrata in vigore con Decreto del Presidente della Regione Siciliana dell'8 maggio 1952, n. 80 A, con il quale vennero fissati i nuovi confini tra i comuni di Noto (Siracusa) e quelli di Modica e Ragusa (Ragusa).

COMUNI	SITUAZIONE PRIMA DELLA VARIAZIONE		VARIAZIONI	SITUAZIONE DOPO LA VARIAZIONE	
	Superficie ha	Popolazione residente		Superficie ha	Popolazione residente

PROVINCIA DI SAVONA

Quiliano (1)	5.320	6.079	(D.P.R. 14-3-1952, n. 425 - G.U. n. 108 del 9-5-1952). Staccata una zona di territorio ed aggregata al comune di <i>Altare</i> .	— 379	—	4.941	6.079
Altare (1)	754	3.494	(D.P.R. 14-3-1952, n. 425 - G.U. n. 108 del 9-5-1952). Aggregata una zona di territorio staccata dal comune di <i>Quiliano</i> .	+ 379	—	1.133	3.494

PROVINCIA DI SIRACUSA

Noto (2)	64.204	31.427	(L.R. 24-10-1950, n. 77 - G.U. n. 41 del 28-10-1950). Staccato il territorio situato alla destra del <i>Tàllaro</i> e aggregato parte al comune di <i>Ragusa</i> e parte al comune di <i>Modica</i> della provincia di <i>Ragusa</i> .	— 8.997	— 4.170	55.207	27.257
----------	--------	--------	--	---------	---------	--------	--------

PROVINCIA DI TARANTO

Lizzano	7.296	9.625	(D.P.R. 31-7-1954, n. 954 - G.U. n. 237 del 14-10-1954). Staccate le frazioni <i>Torricella</i> e <i>Monacizzo</i> ed erette in unico comune autonomo con denominazione e capoluogo <i>Torricella</i> .	— 2.663	— 3.257	4.633	6.368
Torricella	—	—	(D.P.R. 31-7-1954, n. 954 - G.U. n. 237 del 14-10-1954). Nuovo comune costituito con le frazioni <i>Torricella</i> e <i>Monacizzo</i> staccate dal comune di <i>Lizzano</i> .	+ 2.663	+ 3.257	2.663	3.257

PROVINCIA DI TORINO

Andrate	1.240	1.103	(D.P.R. 10-4-1954, n. 344 - G.U. n. 146 del 30-6-1954). Staccato il territorio del ricostituito comune di <i>Nomàglio</i> .	— 308	— 485	932	618
Nomàglio	—	—	(D.P.R. 10-4-1954, n. 344 - G.U. n. 146 del 30-6-1954). Già soppresso e aggregato al comune di <i>Andrate</i> con R.D. 14 gennaio 1929, n. 119; ricostituito con la circoscrizione e la denominazione preesistenti.	+ 308	+ 485	308	485

(1) La variazione non ha dato luogo a spostamenti di popolazione, in quanto in occasione del censimento del 4 novembre 1951 la zona oggetto della variazione era stata — di comune accordo fra i rappresentanti dei comuni interessati — attribuita al comune di *Altare*.

(2) La variazione è entrata in vigore con Decreto del Presidente della Regione Siciliana dell'8 maggio 1952, n. 80 A, con il quale vennero fissati i nuovi confini tra i comuni di Noto (Siracusa) e quelli di Modica e Ragusa (Ragusa).

4 Nov. 1951 - 31 Dic. 1954 — COMUNI

COMUNI	SITUAZIONE PRIMA DELLA VARIAZIONE		Specie e relativo provvedimento	VARIACIONI		SITUAZIONE DOPO LA VARIAZIONE	
	Superficie ha	Popolazione residente		Superficie ha	Popolazione residente	Superficie ha	Popolazione residente

segue : PROVINCIA DI TORINO

Borgofranco d'Ivrea	1.722	3.131	(D.P.R. 18-6-1954, n. 588 - G.U. n. 180 del 9-8-1954). Staccato il territorio del ricostituito comune di <i>Quassolo</i> .	- 388	- 416	1.334	2.715
Quassolo	—	—	(D.P.R. 18-6-1954, n. 588 - G.U. n. 180 del 9-8-1954). Già soppresso e aggregato al comune di <i>Borgofranco d'Ivrea</i> con R.D. 31 dicembre 1928, n. 3306; ricostituito con la circoscrizione e la denominazione preesistenti.	+ 388	+ 416	388	416
Caselle Torinese	3.055	6.792	(D.P.R. 30-5-1953, n. 513 - G.U. n. 165 del 22-7-1953). Staccata la frazione <i>Colombè</i> e aggregata al comune di <i>Robassomero</i> .	- 179	- 89	2.876	6.703
Robassomero	654	826	(D.P.R. 30-5-1953, n. 513 - G.U. n. 165 del 22-7-1953). Aggregata la frazione <i>Colombè</i> staccata dal comune di <i>Caselle Torinese</i> .	+ 179	+ 89	833	915
Colleretto Parella	464	692	(D.P.R. 22-4-1953, n. 415 - G.U. n. 127 del 6-6-1953). Assunta la denominazione di <i>Colleretto Giacosa</i> .	—	—	464	692
Colleretto Giacosa	464	692	(D.P.R. 22-4-1953, n. 415 - G.U. n. 127 del 6-6-1953). Nuova denominazione del comune di <i>Colleretto Parella</i> .	—	—	464	692
Esille	4.432	778	(D.P.R. 12-5-1953, n. 468 - G.U. n. 147 del 1-7-1953). Assunta la denominazione di <i>Exilles</i> .	—	—	4.432	778
Exilles	4.432	778	(D.P.R. 12-5-1953, n. 468 - G.U. n. 147 dell'1-7-1953). Nuova denominazione del comune di <i>Esille</i> .	—	—	4.432	778
Fiano	4.087	2.361	(D.P.R. 22-3-1954, n. 280 - G.U. n. 135 del 15-6-1954). Staccato il territorio dei ricostituiti comuni di <i>Vallo Torinese</i> e <i>Varisella</i> .	-2.868	-1.195	1.219	1.166
Vallo Torinese	—	—	(D.P.R. 22-3-1954, n. 280 - G.U. n. 135 del 15-6-1954). Già soppresso e aggregato al comune di <i>Fiano</i> con R.D. 11 novembre 1927, n. 2203; ricostituito con la circoscrizione e la denominazione preesistenti.	+ 624	+ 611	624	611

COMUNI	SITUAZIONE PRIMA DELLA VARIAZIONE		Specie e relativo provvedimento	VARIAZIONI		SITUAZIONE DOPO LA VARIAZIONE	
	Superficie ha	Popolazione residente		Superficie ha	Popolazione residente	Superficie ha	Popolazione residente

segue: PROVINCIA DI TORINO

Varisella	—	—	(D.P.R. 22-3-1954, n. 280 - G.U. n. 135 del 15-6-1954). Già soppresso e aggregato al comune di <i>Fiano</i> con R.D. 11 novembre 1927, n. 2203; ricostituito con la circoscrizione e la denominazione preesistenti.	+2.244	+ 584	2.244	584
Frossasco	4.112	3.106	(D.P.R. 10-4-1954, n. 345 - G.U. n. 146 del 30-6-1954). Staccato il territorio dei ricostituiti comuni di <i>Cantalupa</i> e <i>Roletto</i> .	-2.092	-1.822	2.020	1.284
Cantalupa	—	—	(D.P.R. 10-4-1954, n. 345 - G.U. n. 146 del 30-6-1954). Già soppresso e aggregato al comune di <i>Frossasco</i> con R.D. 22 marzo 1928, n. 835; ricostituito con la circoscrizione e la denominazione preesistenti.	+1.114	+ 991	1.114	991
Roletto	—	—	(D.P.R. 10-4-1954, n. 345 - G.U. n. 146 del 30-6-1954). Già soppresso e aggregato al comune di <i>Frossasco</i> con R.D. 22 marzo 1928, n. 835; ricostituito con la circoscrizione e la denominazione preesistenti.	+ 978	+ 831	978	831
Perosa Argentina	3.484	5.728	(D.P.R. 31-7-1954, n. 882 - G.U. n. 227 del 2-10-1954). Staccato il territorio del ricostituito comune di <i>Pomaretto</i> .	- 853	-1.035	2.631	4.693
Pomaretto	—	—	(D.P.R. 31-7-1954, n. 882 - G.U. n. 227 del 2-10-1954). Già soppresso e aggregato al comune di <i>Perosa Argentina</i> con R.D. 15 aprile 1928, n. 974; ricostituito con la circoscrizione e la denominazione preesistenti.	+ 853	+1.035	853	1.035
San Germano Chisone	3.831	3.018	(D.P.R. 22-3-1954, n. 279 - G.U. n. 135 del 15-6-1954). Staccato il territorio del ricostituito comune di <i>Pramollo</i> .	-2.245	- 847	1.586	2.171
Pramollo	—	—	(D.P.R. 22-3-1954, n. 279 - G.U. n. 135 del 15-6-1954). Già soppresso e passato a far parte del nuovo comune di <i>Germano Chisone</i> con R.D. 15 aprile 1928, n. 971, che assunse la denominazione di <i>San Germano Chisone</i> con R.D. 25 ottobre 1928, n. 2490; ricostituito con la circoscrizione e la denominazione preesistenti.	+2.245	+ 847	2.245	847

4 Nov. 1951 - 31 Dic. 1954 — COMUNI

COMUNI	SITUAZIONE PRIMA DELLA VARIAZIONE		V A R I A Z I O N I				SITUAZIONE DOPO LA VARIAZIONE	
	Superficie ha	Popolazione residente	Specie e relativo provvedimento	Superficie ha	Popolazione residente	Superficie ha	Popolazione residente	

segue: PROVINCIA DI TORINO

Vàuda di Front	725	1.285	(D.P.R. 26-10-1952, n. 2361 - G.U. n. 297 del 23-12-1952). Assunta la denominazione di <i>Vàuda Canavese</i> .	—	—	725	1.285
Vàuda Canavese	725	1.285	(D.P.R. 26-10-1952, n. 2361 - G.U. n. 297 del 23-12-1952). Nuova denominazione del comune di <i>Vàuda di Front</i> .	—	—	725	1.285

PROVINCIA DI TRAPANI

Èrice	15.990	26.117	(L.R. 28-7-1952, n. 48 - G.U. n. 45 del 2-8-1952). Staccate le frazioni <i>San Vito Lo Capo, Castelluzzo e Macari</i> ed erette in unico comune autonomo con denominazione <i>San Vito Lo Capo</i> .	-5.966	-3.896	10.024	22.221
San Vito Lo Capo	—	—	(L.R. 28-7-1952, n. 48 - G.U. n. 45 del 2-8-1952). Nuovo comune costituito con le frazioni <i>San Vito Lo Capo, Castelluzzo e Macari</i> staccate dal comune di <i>Èrice</i> .	+5.966	+3.896	5.966	3.896

PROVINCIA DI TRENTO

Albiano	2.139	1.880	(L.R. 16-4-1952, n. 11 - B.U. n. 10 del 2-5-1952). Staccato il territorio del ricostituito comune di <i>Lona-Lases</i> .	-1.140	- 704	999	1.176
Lona-Lases	—	—	(L.R. 16-4-1952, n. 11 - B.U. n. 10 del 2-5-1952). Già soppresso e aggregato al comune di <i>Albiano</i> con R.D. 27 luglio 1928, n. 1928; ricostituito con la circoscrizione e la denominazione preesistenti e con sede e capoluogo <i>Lases</i> .	+1.140	+ 704	1.140	704
Bezzacca	6.024	1.491	(L.R. 23-8-1952, n. 26 - B.U. n. 19 del 5-9-1952). Staccato il territorio del nuovo comune di <i>Concei</i> .	-3.039	- 780	2.985	711
Concei	—	—	(L.R. 23-8-1952, n. 26 - B.U. n. 19 del 5-9-1952). Nuovo comune costituito con i territori degli ex comuni di <i>Enguisa, Locca e Lenzum</i> staccati dal comune di <i>Bezzacca</i> al quale furono aggregati con R.D. 5 gennaio 1928, n. 14.	+3.039	+ 780	3.039	780

COMUNI	SITUAZIONE PRIMA DELLA VARIAZIONE		Specie e relativo provvedimento	VARIAZIONI		SITUAZIONE DOPO LA VARIAZIONE	
	Superficie ha	Popolazione residente		Superficie ha	Popolazione residente	Superficie ha	Popolazione residente

segue : PROVINCIA DI TRENTO

Bezzecca	2.985	711	(L.R. 23-8-1952, n. 26 - B.U. n. 19 del 5-9-1952). Staccato il territorio del ricostituito comune di <i>Pieve di Ledro</i> .	-1.212	- 213	1.773	498
Pieve di Ledro	—	—	(L.R. 23-8-1952, n. 26 - B.U. n. 19 del 5-9-1952). Già soppresso e aggregato al comune di <i>Bezzecca</i> con R.D. 5 gennaio 1928, n. 14; ricostituito con la circoscrizione e la denominazione preesistenti.	+1.212	+ 213	1.212	213
Cavareno	3.371	2.636	(L.R. 17-12-1952, n. 41 - B.U. n. 28 del 20-12-1952). Staccato il territorio dei ricostituiti comuni di <i>Ronzone, Ruffrè e Sarnònico</i> .	-1.975	-1.572	1.396	1.064
Ronzone	—	—	(L.R. 17-12-1952, n. 41 - B.U. n. 28 del 20-12-1952). Già soppresso e aggregato al comune di <i>Cavareno</i> con R.D. 21 giugno 1928, n. 1600; ricostituito con la circoscrizione e la denominazione preesistenti.	+ 531	+ 421	531	421
Ruffrè	—	—	(L.R. 17-12-1952, n. 41 - B.U. n. 28 del 20-12-1952). Già soppresso e aggregato al comune di <i>Cavareno</i> con R.D. 21 giugno 1928, n. 1600; ricostituito con la circoscrizione e la denominazione preesistenti.	+ 662	+ 647	662	647
Sarnònico	—	—	(L.R. 17-12-1952, n. 41 - B.U. n. 28 del 20-12-1952). Già soppresso e aggregato al comune di <i>Cavareno</i> con R.D. 21 giugno 1928, n. 1600; ricostituito con la circoscrizione e la denominazione preesistenti.	+ 782	+ 504	782	504
Cembra	3.355	2.947	(L.R. 16-4-1952, n. 6 - B.U. n. 10 del 2-5-1952). Staccato il territorio dei ricostituiti comuni di <i>Faver e Lisignago</i> .	- 1658	-1.431	1.697	1.516
Faver	—	—	(L.R. 16-4-1952, n. 6 - B.U. n. 10 del 2-5-1952). Già soppresso e aggregato al comune di <i>Cembra</i> con R.D. 20 luglio 1928, n. 1853; ricostituito con la circoscrizione e la denominazione preesistenti.	+ 942	+ 883	942	883
Lisignago	—	—	(L.R. 16-4-1952, n. 6 - B.U. n. 10 del 2-5-1952). Già soppresso e aggregato al comune di <i>Cembra</i> con R.D. 20 luglio 1928, n. 1853; ricostituito con la circoscrizione e la denominazione preesistenti.	+ 716	+ 548	716	548

4 Nov. 1951 - 31 Dic. 1954 — COMUNI

COMUNI	SITUAZIONE PRIMA DELLA VARIAZIONE		VARIAZIONI	SITUAZIONE DOPO LA VARIAZIONE		
	Superficie ha	Popolazione residente		Specie e relativo provvedimento	Superficie ha	Popolazione residente
segue : PROVINCIA DI TRENTO						
Còredo	5.078	1.997	(L.R. 23-8-1952, n. 30 - B.U. n. 19 del 5-9-1952). Staccato il territorio dei ricostituiti comuni di <i>Sfruz</i> e <i>Smarano</i> .	-1.810	- 767	3.268 1.230
Sfruz	—	—	(L.R. 23-8-1952, n. 30 - B.U. n. 19 del 5-9-1952). Già soppresso e aggregato al comune di <i>Còredo</i> con R.D. 29 novembre 1928, n. 2970 ; ricostituito con la circoscrizione e la denominazione preesistenti.	+1.169	+ 381	1.169 381
Smarano	—	—	(L.R. 23-8-1952, n. 30 - B.U. n. 19 del 5-9-1952). Già soppresso e aggregato al comune di <i>Còredo</i> con R.D. 29 novembre 1928, n. 2970 ; ricostituito con la circoscrizione e la denominazione preesistenti.	+ 641	+ 386	641 386
Denno	3.581	2.718	(L.R. 23-8-1952, n. 31 - B.U. n. 19 del 5-9-1952). Staccato il territorio del nuovo comune di <i>Campodenno</i> .	-2.539	-1.554	1.042 1.164
Campodenno	—	—	(L.R. 23-8-1952, n. 31 - B.U. n. 19 del 5-9-1952). Nuovo comune costituito con i territori degli ex comuni di <i>Campodenno</i> , <i>Dèrcolo</i> , <i>Lover</i> , <i>Quetta</i> e <i>Termon</i> staccati dal comune di <i>Denno</i> al quale furono aggregati con R.D. 6 settembre 1928, n. 2198.	+2.539	+1.554	2.539 1.554
Dimaro	4.648	1.774	(L.R. 24-8-1953, n. 11-B.U. n. 15 del 28-8-1953). Staccato il territorio del nuovo comune di <i>Monclàssico</i> .	-1.825	- 946	2.823 828
Monclàssico	—	—	(L.R. 24-8-1953, n. 11 - B.U. n. 15 del 28-8-1953). Nuovo comune costituito con i territori degli ex comuni di <i>Bolentina</i> , <i>Monclàssico</i> , <i>Montes</i> e <i>Presson</i> staccati dal comune di <i>Dimaro</i> al quale furono aggregati con R.D. 14 luglio 1928, n. 1857.	+1.825	+ 946	1.825 946
Fai	1.215	954	(L.R. 30-4-1952, n. 16 - B.U. n. 10 del 2-5-1952). Assunta la denominazione di <i>Fai della Paganella</i> .	—	—	1.215 954
Fai della Paganella	1.215	954	(L.R. 30-4-1952, n. 16 - B.U. n. 10 del 2-5-1952). Nuova denominazione del comune di <i>Fai</i> .	—	—	1.215 954

COMUNI	SITUAZIONE PRIMA DELLA VARIAZIONE		SPECIE E RELATIVO PROVVEDIMENTO	SITUAZIONE DOPO LA VARIAZIONE	
	Superficie ha	Popolazione residente		Superficie ha	Popolazione residente

segue: PROVINCIA DI TRENTO

Grùmes	2.418	1.245	(L.R. 16-4-1952, n. 7 - B.U. n. 10 del 2-5-1952). Staccato il territorio dei ricostituiti comuni di <i>Gràuno</i> e <i>Valda</i> .	-1.340	- 656	1.078	589
Gràuno	—	—	(L.R. 16-4-1952, n. 7 - B.U. n. 10 del 2-5-1952). Già soppresso e aggregato al comune di <i>Grùmes</i> con R.D. 14 luglio 1928, n. 1863; ricostituito con la circoscrizione e la denominazione preesistenti.	+ 730	+ 273	730	273
Valda	—	—	(L.R. 16-4-1952, n. 7 - B.U. n. 10 del 2-5-1952). Già soppresso e aggregato al comune di <i>Grùmes</i> con R.D. 14 luglio 1928, n. 1863; ricostituito con la circoscrizione e la denominazione preesistenti.	+ 610	+ 383	610	383
Lomaso	6.579	2.885	(L.R. 16-4-1952, n. 9 - B.U. n. 10 del 2-5-1952). Staccato il territorio del ricostituito comune di <i>Fiavè</i> .	-1.842	-1.236	4.737	1.649
Fiavè	—	—	(L.R. 16-4-1952, n. 9 - B.U. n. 10 del 2-5-1952). Già soppresso e aggregato al comune di <i>Lomaso</i> con R.D. 12 febbraio 1928, n. 419; ricostituito, comprendente nei suoi confini anche il territorio dell'ex comune di <i>Stumiaga</i> che con il R.D. sopra citato fu aggregato allo stesso comune di <i>Lomaso</i> .	+1.842	+1.236	1.842	1.236
Madruzzo	2.883	2.325	(L.R. 24-8-1953, n. 12 - B.U. n. 15 del 28-8-1953). Soppresso: il relativo territorio è stato suddiviso tra i comuni di <i>Calavino</i> e <i>Lasino</i> .	-2.883	-2.325	—	—
Calavino	—	—	(L.R. 24-8-1953, n. 12 - B.U. n. 15 del 28-8-1953). Già soppresso e passato a far parte del nuovo comune di <i>Madruzzo</i> con R.D. 7 giugno 1928, n. 1522; ricostituito con la circoscrizione e la denominazione preesistenti.	+1.195	+1.121	1.195	1.121
Lasino	—	—	(L.R. 24-8-1953, n. 12 - B.U. n. 15 del 28-8-1953). Già soppresso e passato a far parte del nuovo comune di <i>Madruzzo</i> con R.D. 7 giugno 1928, n. 1522; ricostituito con la circoscrizione e la denominazione preesistenti.	+1.688	+1.204	1.688	1.204

4 Nov. 1951 - 31 Dic. 1954 — COMUNI

COMUNI	SITUAZIONE PRIMA DELLA VARIAZIONE		Specie e relativo provvedimento	VARIAZIONI		SITUAZIONE DOPO LA VARIAZIONE	
	Superficie ha	Popolazione residente		Superficie ha	Popolazione residente	Superficie ha	Popolazione residente
<i>segue: PROVINCIA DI TRENTO</i>							
Malè	2.712	2.921	(L.R. 17-12-1952, n. 40 - B.U. n. 28 del 20-12-1952). Staccato il territorio dei ricostituiti comuni di <i>Croviana e Terzolas</i> .	-1.045	-1.039	1.667	1.882
Croviana	—	—	(L.R. 17-12-1952, n. 40 - B.U. n. 28 del 20-12-1952). Già soppresso e aggregato al comune di <i>Malè</i> con R.D. 20 luglio 1928, n. 1864; ricostituito con la circoscrizione e la denominazione preesistenti.	+ 508	+ 417	508	417
Terzolas	—	—	(L.R. 17-12-1952, n. 40 - B.U. n. 28 del 20-12-1952). Già soppresso e aggregato al comune di <i>Malè</i> con R.D. 20 luglio 1928, n. 1864; ricostituito con la circoscrizione e la denominazione preesistenti.	+ 537	+ 622	537	622
Ossana	6.517	1.877	(L.R. 22-6-1954, n. 12 - B.U. n. 17 del 2-7-1954). Staccato il territorio del nuovo comune di <i>Pellizzano</i> .	-3.996	-1.024	2.521	853
Pellizzano	—	—	(L.R. 22-6-1954, n. 12 - B.U. n. 17 del 2-7-1954). Nuovo comune costituito con i territori degli ex comuni di <i>Castello, Pellizzano e Termenago</i> staccati dal comune di <i>Ossana</i> al quale furono aggregati con R.D. 27 luglio 1928, n. 1929.	+3.996	+1.024	3.996	1.024
Pieve di Bono	20.224	3.089	(L.R. 23-8-1952, n. 28 - B.U. n. 19 del 5-9-1952). Staccato il territorio dei ricostituiti comuni di <i>Bersone, Daone, Praso e Prezzo</i> .	-18138	-1.774	2.086	1.315
Bersone	—	—	(L.R. 23-8-1952, n. 28 - B.U. n. 19 del 5-9-1952). Già soppresso e passato a far parte del nuovo comune di <i>Pieve di Bono</i> con R.D. 29 gennaio 1928, n. 176; ricostituito con la circoscrizione e la denominazione preesistenti.	+ 980	+ 318	980	318
Daone	—	—	(L.R. 23-8-1952, n. 28 - B.U. n. 19 del 5-9-1952). Già soppresso e passato a far parte del nuovo comune di <i>Pieve di Bono</i> con R.D. 29 gennaio 1928, n. 176; ricostituito con la circoscrizione e la denominazione preesistenti.	+15796	+ 653	15.796	653

COMUNI	SITUAZIONE PRIMA DELLA VARIAZIONE		VARIAZIONI			SITUAZIONE DOPO LA VARIAZIONE	
	Superficie ha	Popolazione residente	Specie e relativo provvedimento	Superficie ha	Popolazione residente	Superficie ha	Popolazione residente

segue: PROVINCIA DI TRENTO

Praso	—	—	(L.R. 23-8-1952, n. 28 - B.U. n. 19 del 5-9-1952). Già soppresso e passato a far parte del nuovo comune di <i>Pieve di Bono</i> con R.D. 29 gennaio 1928, n. 176 ; ricostituito con la circoscrizione e la denominazione preesistenti.	+ 981	+ 509	981	509
Prezzo	—	—	(L.R. 23-8-1952, n. 28 - B.U. n. 19 del 5-9-1952). Già soppresso e passato a far parte del nuovo comune di <i>Pieve di Bono</i> con R.D. 29 gennaio 1928, n. 176 ; ricostituito con la circoscrizione e la denominazione preesistenti.	+ 381	+ 294	381	294
Pinzolo	15.563	3.267	(L.R. 16-4-1952, n. 8 - B.U. n. 10 del 2-5-1952). Staccato il territorio dei ricostituiti comuni di <i>Carisolo</i> , <i>Giustino</i> e <i>Massimeno</i> .	—8.633	—1.164	6.930	2.103
Carisolo	—	—	(L.R. 16-4-1952, n. 8 - B.U. n. 10 del 2-5-1952). Già soppresso e aggregato al comune di <i>Pinzolo</i> con R.D. 19 febbraio 1928, n. 429 ; ricostituito con la circoscrizione e la denominazione preesistenti.	+2.475	+ 560	2.475	560
Giustino	—	—	(L.R. 16-4-1952, n. 8 - B.U. n. 10 del 2-5-1952). Già soppresso e aggregato al comune di <i>Pinzolo</i> con R.D. 19 febbraio 1928, n. 429 ; ricostituito con la circoscrizione e la denominazione preesistenti.	+4.022	+ 467	4.022	467
Massimeno	—	—	(L.R. 16-4-1952, n. 8 - B.U. n. 10 del 2-5-1952). Già soppresso e aggregato al comune di <i>Pinzolo</i> con R.D. 19 febbraio 1928, n. 429 ; ricostituito con la circoscrizione e la denominazione preesistenti.	+2.136	+ 137	2.136	137
Ràgoli	8.157	1.351	(L.R. 30-4-1952, n. 15 - B.U. n. 10 del 2-5-1952). Staccato il territorio dei ricostituiti comuni di <i>Montagne</i> e <i>Preore</i> .	—1.656	— 628	6.501	723
Montagne	—	—	(L.R. 30-4-1952, n. 15 - B.U. n. 10 del 2-5-1952). Già soppresso e aggregato al comune di <i>Ràgoli</i> con R.D. 28 dicembre 1928, n. 2671 ; ricostituito con la circoscrizione e la denominazione preesistenti.	+1.219	+ 335	1.219	335

4 Nov. 1951 - 31 Dic. 1954 — COMUNI

COMUNI	SITUAZIONE PRIMA DELLA VARIAZIONE		VARIAZIONI			SITUAZIONE DOPO LA VARIAZIONE	
	Superficie ha	Popolazione residente	Specie e relativo provvedimento	Superficie ha	Popolazione residente	Superficie ha	Popolazione residente
Preore	—	—	(L.R. 30-4-1952). n. 15 - B.U. n. 10 del 2-5-1952). Già soppresso e aggregato al comune di <i>Ràgoli</i> con R.D. 28 dicembre 1928, n. 2671; ricostituito con la circoscrizione e la denominazione preesistenti.	+ 437	+ 293	437	293
Romeno	2.903	1.819	(L.R. 23-8-1952, n. 27 - B.U. n. 19 del 5-9-1952). Staccato il territorio dei ricostituiti comuni di <i>Amblar</i> e <i>Don</i> .	-1.992	- 546	911	1.273
Amblar	—	—	(L.R. 23-8-1952, n. 27 - B.U. n. 19 del 5-9-1952). Già soppresso e aggregato al comune di <i>Romeno</i> con R.D. 26 aprile 1928, n. 1100; ricostituito con la circoscrizione e la denominazione preesistenti.	+1.459	+ 267	1.459	267
Don	—	—	(L.R. 23-8-1952, n. 27 - B.U. n. 19 del 5-9-1952). Già soppresso e aggregato al comune di <i>Romeno</i> con R.D. 26 aprile 1928, n. 1100; ricostituito con la circoscrizione e la denominazione preesistenti.	+ 533	+ 279	533	279
San Lorenzo in Banale	7.416	1.852	(L.R. 7-7-1954, n. 18 - B.U. n. 18 del 9-7-1954). Staccato il territorio del nuovo comune di <i>Dorsino</i> .	-1.224	- 712	6.192	1.140
Dorsino	—	—	(L.R. 7-7-1954, n. 18 - B.U. n. 18 del 3-7-1954). Nuovo comune costituito con i territori degli ex comuni di <i>Andogno</i> , <i>Dorsino</i> e <i>Tavodo</i> staccati dal comune di <i>San Lorenzo in Banale</i> al quale furono aggregati con R.D. 15 dicembre 1927, n. 2508.	+1.224	+ 712	1.224	712
San Michele all'Adige	1.594	1.988	(L.R. 17-12-1952, n. 43 - B.U. n. 28 del 20-12-1952). Staccato il territorio del ricostituito comune di <i>Faedo</i> .	-1.064	- 632	530	1.356
Faedo	—	—	(L.R. 17-12-1952, n. 43 - B.U. n. 28 del 20-12-1952). Già soppresso e aggregato al comune di <i>San Michele all'Adige</i> con R.D. 9 aprile 1928, n. 890; ricostituito con la circoscrizione e la denominazione preesistenti.	+1.064	+ 632	1.064	632

COMUNI	SITUAZIONE PRIMA DELLA VARIAZIONE		SITUAZIONE DOPO LA VARIAZIONE	VARIAZIONI			
	Superficie ha	Popolazione residente		Specie e relativo provvedimento	Superficie ha	Popolazione residente	Superficie ha

segue : PROVINCIA DI TRENTO

Sanzeno	799	868	(L.R. 17-12-1952, n. 42 - B.U. n. 28 del 20-12-1952). Staccato il territorio dei ricostituiti comuni di <i>Banco</i> e <i>Casez</i> .	— 624	— 606	175	262
Banco	—	—	(L.R. 17-12-1952, n. 42 - B.U. n. 28 del 20-12-1952). Già soppresso e aggregato al comune di <i>Sanzeno</i> con R.D. 27 settembre 1928, n. 2376 ; ricostituito con la circoscrizione e la denominazione preesistenti.	+ 286	+ 294	286	294
Casez	—	—	(L.R. 17-12-1952, n. 42 - B.U. n. 28 del 20-12-1952). Già soppresso e aggregato al comune di <i>Sanzeno</i> con R.D. 27 settembre 1928, n. 2376 ricostituito con la circoscrizione e la denominazione preesistenti.	+ 338	+ 312	338	312
Storo	8.205	3.961	(L.R. 24-8-1953, n. 10 - B.U. n. 15 del 28-8-1953). Staccato il territorio del ricostituito comune di <i>Bondone</i> .	— 1.917	— 871	6.288	3.090
Bondone	—	—	(L.R. 24-8-1953, n. 10 - B.U. n. 15 del 28-8-1953). Già soppresso e passato a far parte del nuovo comune di <i>Storo</i> con R.D. 1 marzo 1928, n. 540 ; ricostituito con la circoscrizione e la denominazione preesistenti.	+ 1.917	+ 871	1.917	871
Tione di Trento	5.604	3.270	(L.R. 16-4-1952 n. 13 - B.U. n. 10 del 2-5-1952). Staccato il territorio dei ricostituiti comuni di <i>Bolbeno</i> e <i>Zuclo</i> .	— 2.276	— 769	3.328	2.501
Bolbeno	—	—	(L.R. 16-4-1952, n. 13 - B.U. n. 10 del 2-5-1952). Già soppresso e aggregato al comune di <i>Tione</i> con R.D. 22 gennaio 1928, n. 109, che con lo stesso decreto assunse la denominazione di <i>Tione di Trento</i> ; ricostituito con la circoscrizione e la denominazione preesistenti.	+ 1.248	+ 334	1.248	334
Zuclo	—	—	(L.R. 16-4-1952, n. 13 - B.U. n. 10 del 2-5-1952). Già soppresso e aggregato al comune di <i>Tione</i> con R.D. 22 gennaio 1928, n. 109, che con lo stesso decreto assunse la denominazione di <i>Tione di Trento</i> ; ricostituito con la circoscrizione e la denominazione preesistenti.	+ 1.028	+ 435	1.028	435

4 Nov. 1951 - 31 Dic. 1954 — COMUNI

COMUNI	SITUAZIONE PRIMA DELLA VARIAZIONE		Specie e relativo provvedimento	VARIAZIONI		SITUAZIONE DOPO LA VARIAZIONE	
	Superficie ha	Popolazione residente		Superficie ha	Popolazione residente	Superficie ha	Popolazione residente

segue : PROVINCIA DI TRENTO

Vezzano	3.546	2.571	(L.R. 23-8-1952, n. 29 - B.U. n. 19 del 5-9-1952), Staccato il territorio del ricostituito comune di <i>Padergnone</i> .	— 359	— 548	3.187	2.023
Padergnone	—	—	(L.R. 23-8-1952, n. 29 - B.U. n. 19 del 5-9-1952). Già soppresso e aggregato al comune di <i>Vezzano</i> con R.D. 11 marzo 1928, n. 603; ricostituito con la circoscrizione e la denominazione preesistenti.	+ 359	+ 548	359	548
Vigo di Fassa	14.307	2.767	(L.R. 19-4-1952, n. 14 - B.U. n. 10 del 2-5-1952). Staccato il territorio dei ricostituiti comuni di <i>Mazzin</i> , <i>Pozza</i> e <i>Soraga</i> .	—11638	—2.047	2.669	720
Mazzin	—	—	(L.R. 19-4-1952, n. 14 - B.U. n. 10 del 2-5-1952). Già soppresso e aggregato al comune di <i>Vigo di Fassa</i> con R.D. 27 giugno 1927, n. 1128; ricostituito con la circoscrizione e la denominazione preesistenti.	+2.369	+ 364	2.369	364
Pozza	—	—	(L.R. 19-4-1952, n. 14 - B.U. n. 10 del 2-5-1952). Già soppresso e aggregato al comune di <i>Vigo di Fassa</i> con R.D. 27 giugno 1927, n. 1128; ricostituito, comprendente nei suoi confini anche il territorio dell'ex comune di <i>Pera</i> che con il R.D. sopra citato fu aggregato allo stesso comune di <i>Vigo di Fassa</i> .	+7.312	+1.244	7.312	1.244
Soraga	—	—	(L.R. 19-4-1952, n. 14 - B.U. n. 10 del 2-5-1952). Già soppresso e aggregato al comune di <i>Vigo di Fassa</i> con R.D. 27 giugno 1927, n. 1128; ricostituito con la circoscrizione e la denominazione preesistenti.	+1.957	+ 439	1.957	439

PROVINCIA DI TREVISO

Riese	3.074	6.690	(D.P.R. 24-12-1951, n. 1758 - G.U. n. 63 del 13-3-1952). Assunta la denominazione di <i>Riese Pio X</i> .	—	—	3.074	6.690
Riese Pio X	3.074	6.690	(D.P.R. 24-12-1951, n. 1758, - G.U. n. 63 del 13-3-1952). Nuova denominazione del comune di <i>Riese</i> .	—	—	3.074	6.690

COMUNI	SITUAZIONE PRIMA DELLA VARIAZIONE		VARIAZIONI Specie e relativo provvedimento	Superficie <i>ha</i>	Popolazione residente	SITUAZIONE DOPO LA VARIAZIONE	
	Superficie <i>ha</i>	Popolazione residente				Superficie <i>ha</i>	Popolazione residente

PROVINCIA DI UDINE

Attimis	3.484	3.270	(D.P.R. 25-6-1953, n. 574 - G.U. n. 186 del 17-8-1953). Staccata la frazione <i>Clap</i> e aggregata al comune di <i>Faedis</i> .	— 149	— 137	3.335	3.133
Faedis	4.512	4.566	(D.P.R. 25-6-1953, n. 574 - G.U. n. 186 del 17-8-1953). Aggregata la frazione <i>Clap</i> staccata dal comune di <i>Attimis</i> .	+ 149	+ 137	4.661	4.703
Montereale Cellina	7.670	5.719	(D.P.R. 21-3-1953, n. 466 - G.U. n. 147 dell'1-7-1953). Staccata la frazione <i>San Martino di Campagna</i> e aggregata al comune di <i>Aviano</i> .	— 881	— 749	6.789	4.970
Aviano	10.461	7.828	(D.P.R. 21-3-1953, n. 466 - G.U. n. 147 dell'1-7-1953). Aggregata la frazione <i>San Martino di Campagna</i> staccata dal comune di <i>Montereale Cellina</i> .	+ 881	+ 749	11.342	8.577

PROVINCIA DI VARESE

Brissago-Valtravaglia	1.123	1.265	(D.P.R. 30-5-1953, n. 481 - G.U. n. 151 del 6-7-1953). Staccato il territorio del ricostituito comune di <i>Mesenzana</i> .	— 491	— 636	632	629
Mesenzana	—	—	(D.P.R. 30-5-1953, n. 481 - G.U. n. 151 del 6-7-1953). Già soppresso e aggregato al comune di <i>Brissago-Valtravaglia</i> con R.D. 1 dicembre 1927, n. 2343; ricostituito con la circoscrizione e la denominazione preesistenti.	+ 491	+ 636	491	636
Cairate	1.134	4.646	(D.P.R. 16-8-1952, n. 1241 - G.U. n. 230 del 3-10-1952). Staccata la località denominata <i>Fornaci</i> aggregata al comune di <i>Fagnano Olona</i> .	— 3	— 21	1.131	4.625
Fagnano Olona	863	6.228	(D.P.R. 16-8-1952, n. 1241 - G.U. n. 230 del 3-10-1952). Aggregata la località denominata <i>Fornaci</i> staccata dal comune di <i>Cairate</i> .	+ 3	+ 21	866	6.249
Cittiglio	1.575	2.861	(D.P.R. 9-7-1953, n. 575 - G.U. n. 186 del 17-8-1953). Staccato il territorio del ricostituito comune di <i>Brenta</i> .	— 425	— 847	1.150	2.014

4 Nov. 1951 - 31 Dic. 1954 — COMUNI

COMUNI	SITUAZIONE PRIMA DELLA VARIAZIONE		VARIAZIONI			SITUAZIONE DOPO LA VARIAZIONE	
	Superficie ha	Popolazione residente	Specie e relativo provvedimento	Superficie ha	Popolazione residente	Superficie ha	Popolazione residente

segue : PROVINCIA DI VARESE

Brenta	—	—	(D.P.R. 9-7-1953, n. 575 - G.U. n. 186 del 17-8-1953). Già soppresso e aggregato al comune di <i>Cittiglio</i> con R.D. 12 agosto 1927, n. 2443 ; ricostituito con la circoscrizione e la denominazione preesistenti.	+ 425	+ 847	425	847
Cùvio	1.614	2.470	(D.P.R. 22-3-1954, n. 199 - G.U. n. 115 del 20-5-1954). Staccato il territorio del ricostituito comune di <i>Duno</i> .	— 251	— 173	1.363	2.297
Duno	—	—	(D.P.R. 22-3-1954, n. 199 - G.U. n. 115 del 20-5-1954). Già soppresso e aggregato al comune di <i>Cùvio</i> con R.D. 12 gennaio 1928, n. 63, ricostituito con la circoscrizione e la denominazione preesistenti.	+ 251	+ 173	251	173
Luino	2.729	11.040	(D.P.R. 30-5-1953, n. 490 - G.U. n. 154 del 9-7-1953). Staccato il territorio del ricostituito comune di <i>Brezzo di Bèdero</i> .	— 822	— 725	1.907	10.315
Brezzo di Bèdero	—	—	(D.P.R. 30-5-1953, n. 490 - G.U. n. 154 del 9-7-1953). Già soppresso e aggregato al comune di <i>Luino</i> con R.D. 4 ottobre 1928, n. 2495 ; ricostituito con la circoscrizione e la denominazione preesistenti.	+ 822	+ 725	822	725
Maccagno Superiore	1.883	2.256	(D.P.R. 9-7-1953, n. 564 - G.U. n. 181 del 10-8-1953). Assunta la denominazione di <i>Maccagno</i> .	—	—	1.883	2.256
Maccagno	1.883	2.256	(D.P.R. 9-7-1953, n. 564 - G.U. n. 181 del 10-8-1953). Nuova denominazione del comune di <i>Maccagno Superiore</i> .	—	—	1.883	2.256
Viggiù	1.567	4.802	(D.P.R. 30-5-1953, n. 476 - G.U. n. 150 del 4-7-1953). Staccato il territorio del ricostituito comune di <i>Clivio</i> .	— 290	— 927	1.277	3.875
Clivio	—	—	(D.P.R. 30-5-1953, n. 476 - G.U. n. 150 del 4-7-1953). Già soppresso e aggregato al comune di <i>Viggiù ed Uniti</i> con R.D. 4 settembre 1927, n. 2389, che assunse la denominazione di <i>Viggiù</i> con R.D. 4 ottobre 1934, n. 2353 ; ricostituito con la circoscrizione e la denominazione preesistenti.	+ 290	+ 927	290	927

COMUNI	SITUAZIONE PRIMA DELLA VARIAZIONE		Specie e relativo provvedimento	VARIAZIONI		SITUAZIONE DOPO LA VARIAZIONE	
	Superficie ha	Popolazione residente		Superficie ha	Popolazione residente	Superficie ha	Popolazione residente

segue: PROVINCIA DI VARESE

Viggiù	1.277	3.875	(D.P.R. 30-7-1953, n. 703 - G.U. n. 224 del 30-9-1953). Staccato il territorio del ricostituito comune di <i>Sàltri</i> o.	- 347	- 957	930	2.918
Sàltri	-	-	(D.P.R. 30-7-1953, n. 703 - G.U. n. 224 del 30-9-1953). Già soppresso e aggregato al comune di <i>Viggiù ed Uniti</i> con R.D. 4 settembre 1927, n. 2389, che assunse la denominazione di <i>Viggiù</i> con R.D. 4 ottobre 1934, n. 2353; ricostituito con la circoscrizione e la denominazione preesistenti.	+ 347	+ 957	347	957

PROVINCIA DI VERONA

San Màuro di Saline	1.603	1.389	(D.P.R. 31-7-1954, n. 939 - G.U. n. 234 dell'11-10-1954). Staccata la frazione <i>Centro</i> e aggregata al comune di <i>Tregnago</i> .	- 492	- 365	1.111	1.024
Tregnago	3.251	4.500	(D.P.R. 31-7-1954, n. 939 - G.U. n. 234 dell'11-10-1954). Aggregata la frazione <i>Centro</i> staccata dal comune di <i>San Màuro di Saline</i> .	+ 492	+ 365	3.743	4.865
Zèvio	6.834	10.933	(D.P.R. 8-2-1954, n. 140 - G.U. n. 102 del 5-5-1954). Staccato il territorio del ricostituito comune di <i>Palù</i> .	-1.345	-1.476	5.489	9.457
Palù	-	-	(D.P.R. 8-2-1954, n. 140 - G.U. n. 102 del 5-5-1954). Già soppresso e aggregato al comune di <i>Zèvio</i> con R.D. 26 febbraio 1928 n. 478; ricostituito con la circoscrizione e la denominazione preesistenti.	+1.345	+1.476	1.345	1.476

PROVINCIA DI VITERBO

Bieda	9.361	3.245	(D.P.R. 16-8-1952, n. 1232 - G.U. n. 226 del 22-9-1952). Assunta la denominazione di <i>Blera</i> .	-	-	9.361	3.245
Blera	9.361	3.245	(D.P.R. 16-8-1952, n. 1232 - G.U. n. 226 del 22-9-1952). Nuova denominazione del comune di <i>Bieda</i> .	-	-	9.361	3.245

Dal 4 novembre 1951 al 31 dicembre 1954 — Provincie

PROVINCIE	SITUAZIONE PRIMA DELLA VARIAZIONE		SITUAZIONE DOPO LA VARIAZIONE	VARIAZIONI			
	Superficie ha	Popolazione residente		Specie e relativo provvedimento	Superficie ha	Popolazione residente	Superficie ha
Siracusa (1)	219947	323.012	(L.R. 24-10-1950, n. 77 - G.U. n. 41 del 28-10-1950). Staccato dal comune di <i>Noto</i> il territorio situato alla destra del <i>Tèllaro</i> e aggregato ai comuni di <i>Ragusa</i> e <i>Mòdica</i> della provincia di <i>Ragusa</i> .	-8.997	-4.170	210950	318.842
Ragusa (1)	152309	239.337	(L.R. 24-10-1950, n. 77 - G.U. n. 41 del 28-10-1950). Aggregato ai comuni di <i>Ragusa</i> e <i>Mòdica</i> il territorio situato alla destra del <i>Tèllaro</i> staccato dal comune di <i>Noto</i> della provincia di <i>Siracusa</i> .	+8.997	+4.170	161306	243.507
Tràpani	250008	421.611	(L.R. 3-7-1954, n. 18 - G.U. n. 32 dell'8-7-1954). Staccato il comune di <i>Camporeale</i> e aggregato alla provincia di <i>Palermo</i> .	-3.861	-6.730	246147	414.881
Palermo	497693	102.170	(L.R. 3-7-1954, n. 18 - G.U. n. 32 dell'8-7-1954). Aggregato il comune di <i>Camporeale</i> staccato dalla provincia di <i>Tràpani</i> .	+3.861	+6.730	501554	1028431

(1) La variazione è entrata in vigore con Decreto del Presidente della Regione Siciliana dell'8 maggio 1952, n. 80 A, con il quale vennero fissati i nuovi confini tra i comuni di *Noto* (Siracusa) e quelli di *Mòdica* e *Ragusa* (Ragusa).

APPENDICE ALLA PARTE SECONDA

***A* — Classificazione delle variazioni secondo la loro natura**

***B* — Elenco generale alfabetico dei Comuni e delle Provincie che hanno avuto variazioni**



A — CLASSIFICAZIONE DELLE VARIAZIONI SECONDO LA LORO NATURA

I — Comuni che hanno avuto variazione di nome

PROVINCIE DI APPARTE- NENZA	DENOMINAZIONE DEI COMUNI		PROVINCIE DI APPARTE- NENZA	DENOMINAZIONE DEI COMUNI	
	Prima della variazione	Dopo la variazione		Prima della variazione	Dopo la variazione
ANNO 1950			ANNO 1952		
Alessandria .	Frassinello-Olivola	Frassinello	Brescia	Moniga	Moniga del Garda
Avellino . . .	Castelvètere di Calore	Castelvètere sul Calore	Caserta . . .	Frignano Maggiore	Frignano
»	Petruro	Petruro Irpino	Cuneo	Roburento	Roburent
Bari	Castellana	Castellana Grotte	Messina . . .	Letojanni Gallodoro	Letojanni
Cagliari . . .	Pàlmas Suèrgiu	San Giovanni Suèrgiu	Torino	Vàuda di Front	Vàuda Canavese
»	San Pietro Pula	Villa San Pietro	Trento	Fai	Fai della Paganel-la
Caserta	Frignano Piccolo	Villa di Briano	Treviso	Riese	Riese Pio X
Catanzaro . . .	Casino	Castelsilano	Viterbo	Bieda	Blera
Cremona	Paderno Ossolaro	Paderno Ponchielli	ANNO 1953		
Lucca	Trassilico	Fàbbrieche di Vàllico	Bolzano	Prato allo Stèlvio	Prato Venosta
Rieti	Petèschia	Turània	Brescia	Manerba	Manerba del Gar-da
Torino	Masino	Caravino	Como	Olgiate Calco	Olgiate Mòlgora
»	Sèttime Tavagna-sco	Sèttime Vittone	Palermo	Sclàfani	Sclàfani Bagni
»	Villafranca Sa-bàuda	Villafranca Pie-monte	Torino	Colleretto Parella	Colleretto Giacosa
Vicenza	Pove	Pove del Grappa	»	Esille	Exilles
			Varese	Maccagno Superio-re	Maccagno
ANNO 1951 (1° GEN. - 3 NOV.)			ANNO 1954		
Asti	Villanuova d'Asti	Villanova d'Asti	Bologna	Tossignano	Borgo Tossignano
Benevento . . .	San Nazzero Calvi	Calvi San Nazzero	Bolzano	Prato Venosta	Prato allo Stèlvio
Bergamo	Almè con Villa	Villa d'Almè	Cagliari	Bànnari di Usèllus	Villa Verde
Cuneo	Salmore	Salmour	Caserta	San Gregòrio	San Gregòrio Ma-tese
»	Sanfronte	Sanfront	Frosinone . . .	Brocco	Broccostella
Firenze	Palazzuolo	Palazzuolo sul Sènio	Gorizia	Capriva di Cor-mons	Capriva del Friuli
Pesaro e Ur-bino	Mercatello	Mercatello sul Me-tàuro	Messina	Ali Marina	Ali Terme
Venezia	Grisolera	Eraelea			

II -- Comuni ricostituiti

PROVINCIE DI APPARTENENZA	COMUNI	PROVINCIE DI APPARTENENZA	COMUNI
ANNO 1950		ANNO 1951 (1° GEN. - 3 NOV.)	
Alessandria	Olivola	Gorizia	San Floriano del Còllo
Avellino	Cesinali	»	Savogna d'Isonzo
Brescia	Fiesse		
Cagliari	Bidonì	ANNO 1952	
»	Mogorella	Bolzano	Cortina all'Àdige
»	Nureci	Messina	Saponara
»	Pauli Arbarei	Parma	Vigatto
»	Sant'Antònio Ruinas	Trento	Amblar
»	Siamaggiore	»	Banco
»	Tramatza	»	Bersone
»	Villanova Truschedu	»	Bolbeno
Como	Aròsio	»	Carisolo
»	Barni	»	Casez
»	Bene Làrio	»	Croviana
»	Bulgarograsso	»	Daone
»	Carugo	»	Don
»	Colonno	»	Faedo
»	Dòrio	»	Faver
»	Livo	»	Fiavè
»	Locate Varesino	»	Giustino
»	Magrèglio	»	Gràuno
»	Novedrate	»	Lisignago
»	Ossùccio	»	Lona-Lases
»	Sala Comacina	»	Massimeno
»	San Nazzaro Val Cavargna	»	Mazzin
»	Veniano	»	Montagne
»	Vercana	»	Padergnone
Cuneo	Cerretto delle Langhe	»	Pieve di Ledro
Imperia	Mendatica	»	Pozza
»	Montegrosso Pian Latte	»	Praso
Piacenza	Caminata	»	Preore
Reggio di Calabria. . .	Campo Calabro	»	Prezzo
Sassari	Mùros	»	Ronzone
Trento	Cagnò	»	Ruffrè
»	Romallo	»	Sarnònico
Varese	Gerenzano	»	Sfruz
»	Induno Olona	»	Smarano
»	Uboldo	»	Soraga
		»	Terzolas
		»	Valda
		»	Zuclo

segue : II - *Comuni ricostituiti*

PROVINCIE DI APPARTENENZA	COMUNI	PROVINCIE DI APPARTENENZA	COMUNI
ANNO 1953		ANNO 1954	
Bolzano	Andriano	Alessandria	Castelspina
»	San Martino in Passiria	Bergamo	Gandellino
»	Stèlvio	»	Valgòglio
Como	Calco	Brescia	Cevo
»	Carbonate	»	Saviore
»	Cremella	Como	Germàsino
»	Mozzate	»	Stazzona
»	Pèrego	Gorizia	Villesse
»	Perledo	Imperia.	Aurigo
»	Pescate	»	Costarainera
»	Rovagnate	»	Riva Ligure
»	Santa Maria Hoè	»	Santo Stèfano al Mare
»	Sirtori	L'Aquila	Sant'Eusànio Forconese
»	Viganò	»	Villa Sant'Angelo
Cremona	Campagnola Cremasca	Pavia	Rea
»	Pianengo	Torino	Cantalupa
Trento	Bondone	»	Nomàglio
»	Calavino	»	Pomaretto
»	Lasino	»	Pramollo
Varese	Brenta	»	Quassolo
»	Brezzo di Bèdero	»	Roletto
»	Clivio	»	Vallo Torinese .
»	Mesenzana	Varese	Varisella
»	Sàltrio	Verona	Duno
			Palù

III — *Comuni di prima costituzione*

A N N I	PROVINCIE DI APPARTENENZA	COMUNI	A N N I	PROVINCIE DI APPARTENENZA	COMUNI
1950	Messina	Fondachelli-Fantina	1952	Trapani	San Vito Lo Capo
»	Trapani	Buseto Palizzolo	»	Trento	Campodenno
»	Trento	Vervò	»	Trento	Concei
1952	Aosta (Valle d')	Gaby	1953	Napoli	Volla
»	Ascoli Piceno	Porto Sant'Elpidio	»	Trento	Monclàssico
»	Catania	Valverde	1954	Palermo	Trappeto
»	Catanzaro	Cirò Marina	»	Taranto	Torricella
»	Messina	Gallodoro	»	Trento	Dorsino
»	Palermo	Campofelice di Fitalia	»	»	Pellizzano
»	Potenza	Filiano			

IV — Comuni soppressi

PROVINCIE DI APPARTENENZA	COMUNI	PROVINCIE DI APPARTENENZA	COMUNI
ANNO 1950		<i>segue</i> : ANNO 1953	
Como	Carugo Aròsio	Como	Sèprio
»	Isola Comacina	Trento	Madruzzo
Imperia	Mendatica Montegrosso	ANNO 1954	
ANNO 1953		Brescia	Valsaviore
Como	Santa Maria di Rovagnate	Como	Stazzona Germàsino
		Imperia	Riva Santo Stèfano

V — Comuni che hanno avuto variazione di territorio

PROVINCIE DI APPARTENENZA	COMUNI	PROVINCIE DI APPARTENENZA	COMUNI
ANNO 1950		<i>segue</i> : ANNO 1950	
Alessandria	Frassinello-Olivola	Novara	Pisano
Avellino	Aiello del Sábato	»	Trontano
Brescia	Gàmbara	Pavia	Ruino
Cagliari	Abbasanta	Piacenza	Nibbiano
»	Fordongianus	Reggio di Calabria	Villa San Giovanni
»	Lunamatrona	Sassari	Cargeghe
»	Milis	Trapani	Èrice
»	Norbello	Trento	Revò
»	Ruinas	»	Tres
»	Sènis	Varese	Saronno
»	Solarussa	»	Varese
»	Sorradile	ANNO 1951 (1° GEN. - 3 NOV.)	
Como	Appiano Gentile	Asti	Cisterna d'Asti
»	Carimate	»	Ferrere
»	Civenna	Gorizia	Capriva di Cormons
»	Dèrvio	»	Cormons
»	Domaso	»	Doberdò del Lago
»	Gràndola ed Uniti	»	Sagrado
»	San Bartolomeo Val Cavigna	L'Aquila	Ofena
»	Sèprio	»	Villa Santa Lucia degli Abruzzi
Cuneo	Serravalle Langhe	Livorno	Marciana
Messina	Novara di Sicilia	»	Portoferràio
Novara	Domodòssola		
»	Nebbiuno		

segue: V - Comuni che hanno avuto variazione di territorio

PROVINCIE DI APPARTENENZA	COMUNI	PROVINCIE DI APPARTENENZA	COMUNI
ANNO 1952		<i>segue</i> : ANNO 1952	
Aosta (Valle d')	Issime	Trento	Tione di Trento
Ascoli Piceno	Sant'Elpidio a Mare	»	Vezzano
Bolzano	Magrè all'Àdige	»	Vigo di Fassa
Catania	Aci Sant'Antonio	Varese	Cairate
»	Santa Venerina	»	Fagnano Olona
»	Zafferana Etnea		
Catanzaro	Cirò	ANNO 1953	
L'Aquila	Molina Aterno	Alessandria	Merana
»	Tione degli Abruzzi	»	Pozzolo Formigaro
Messina	Letojanni Gallodoro	»	Spigno Monferrato
»	Villafranca Tirrena	»	Villalvèrnia
Palermo	Mezzojuso	Asti	Montemagno
Parma	Neviano degli Arduini	»	Refrancore
»	Parma	Bergamo	Brembate
»	Traversètolo	»	Canònica d'Adda
Piacenza	Coli	»	Capriate San Gervàsio
»	Corte Brugnatella	Bolzano	Nalles
Potenza	Avigliano	»	Prato allo Stèlvio
Ragusa	Mòdica	»	San Leonardo in Passiria
»	Ragusa	Como	Barzanò
Roma	Frascati	»	Garlate
»	Monte Pòrzio Catone	»	Olgiate Calco
Savona	Altare	»	Varenna
»	Quiliano	Cremona	Cremosano
Siracusa	Noto	Napoli	San Sebastiano al Vesùvio
Trapani	Èrice	Torino	Caselle Torinese
Trento	Albiano	»	Robassomero
»	Bezzecca	Trento	Dimaro
»	Cavareno	»	Storo
»	Cembra	Udine	Àttimis
»	Coredo	»	Aviano
»	Denno	»	Faèdis
»	Grùmes	»	Montereale Cellina
»	Lomaso	Varese	Brissago-Valtravàglia
»	Malè	»	Cittiglio
»	Pieve di Bono	»	Luino
»	Pinzolo	»	Viggiù
»	Ràgoli		
»	Romeno		
»	San Michele all'Àdige		
»	Sanzeno		

Segue: V - Comuni che hanno avuto variazione di territorio

PROVINCIE DI APPARTENENZA	COMUNI	PROVINCIE DI APPARTENENZA	COMUNI
ANNO 1954		<i>segue</i> : ANNO 1954	
Alessandria	Cabella Ligure	Novara	Terdobbiate
»	Mongiardino Ligure	Palermo	Balestrate
»	Sezzadio	Pavia	Verrua Po
Bergamo	Bèrgamo	Taranto	Lizzano
»	Gromo	Torino	Andrate
»	Òrio al Sèrio	»	Borgofranco d'Ivrea
Gorizia	Romans d'Isonzo	»	Fiano
Imperia	Borgomaro	»	Frossasco
»	Cipressa	»	Perosa Argentina
L'Aquila	Avezzano	»	San Germano Chisone
»	Celano	Trento	Ossana
»	Fontècchio	»	San Lorenzo in Banale
»	San Demètrio ne' Vestini	Varese	Cùvio
»	Tione degli Abruzzi	Verona	San Màuro di Saline
Lecce	Ràcale	»	Tregnago
»	Taviano	»	Zèvio
Novara	Garbagna Novarese		

VI — Comuni che hanno cambiato provincia

ANNI	COMUNI	PROVINCIA	
		alla quale appartenevano	alla quale sono stati assegnati
1954	Camporeale	Trapani	Palermo

VII — Provincie che hanno cambiato nome

ANNI	DENOMINAZIONE DELLA PROVINCIA	
	Prima della variazione	Dopo la variazione
1951 (1° GEN. - 3 NOV.)	Iònio (Taranto)	Taranto

VIII — Provincie che hanno avuto variazione di territorio

ANNI	PROVINCIE	ANNI	PROVINCIE
1950	Pavia	1952	Siracusa
»	Piacenza	1954	Palermo
1952	Ragusa	»	Tràpani

B — ELENCO GENERALE ALFABETICO DEI COMUNI E DELLE PROVINCE CHE HANNO AVUTO VARIAZIONI (1)

COMUNI E PROVINCE	PROVINCIA DI APPARTENE- NZA	PAGINA	COMUNI E PROVINCE	PROVINCIA DI APPARTENE- NZA	PAGINA
A			Campagnola Cremasca	CR	155
Abbasanta	CA	127	Campo Calabro	RC	140
Aci Sant'Antonio	CT	151	Campodенно	TN	168
Aiello del Sabato	AV	126	Campofelice di Fitalia	PA	160
Albiano	TN	166	Camporeale (2)	PA	178
Ali Marina	ME	159	Canonica d'Adda	BG	147
Ali Terme	ME	159	Cantalupa	TO	165
Almè con Villa	BG	127	Capriate San Gervasio	BG	147
Altare	SV	163	Capriva del Friuli	GO	156
Amblar	TN	172	Capriva di Cormons	GO	136-156
Andrate	TO	163	Caravino	TO	141
Andriano	BZ	148	Carbonate	CO	154
Appiano Gentile	CO	131	Cargeghe	SS	141
Aròsio	CO	131	Carimate	CO	131
Attimis	UD	175	Carisolo	TN	171
Aurigo	IM	156	Carugo	CO	132
Avezzano	AQ	157	Carugo Aròsio	CO	131
Aviano	UD	175	Caselle Torinese	TO	164
Avigliano	PZ	162	Casez	TN	173
B			Casino	CZ	130
Balestrate	PA	160	Castellana	BA	126
Banco	TN	173	Castellana Grotte	BA	126
Bannari di Usèllus	CA	150	Castelsilano	CZ	130
Barni	CO	132	Castelspina	AL	145
Barzanò	CO	151	Castelvètere di Calore	AV	126
Bene Lario	CO	133	Castelvètere sul Calore	AV	126
Bergamo	BG	146-147	Cavareno	TN	167
Bersone	TN	170	Celano	AQ	157
Bezzacca	TN	166-167	Cembra	TN	167
Bidoni	CA	130	Cerretto delle Langhe	CN	135
Bieda	VT	177	Cesinali	AV	126
Blera	VT	177	Cevo	BS	150
Bolbeno	TN	173	Cipressa	IM	156
Bondone	TN	173	Cirò	CZ	151
Borgofranco d'Ivrea	TO	164	Cirò Marina	CZ	151
Borgomaro	IM	156	Cisterna d'Asti	AT	125
Borgo Tossignano	BO	148	Cittiglio	VA	175
Brembate	BG	147	Civenna	CO	132
Brenta	VA	176	Clivio	VA	176
Brezzo di Bèdero	VA	176	Coli	PC	161
Brissago Valtravaglia	VA	175	Colleretto Giacosa	TO	164
Brocco	FR	155	Colleretto Parella	TO	164
Broccostella	FR	155	Colono	CO	133
Bulgarograsso	CO	131	Concei	TN	166
Buseto Palizzolo	TP	142	Coredo	TN	168
C			Cormons	GO	136
Cabella Ligure	AL	145	Corte Brugnatella	PC	161
Cagnò	TN	142	Cortina all'Adige	BZ	148
Cairate	VA	175	Costarainera	IM	156
Calavino	TN	169	Cremella	CO	151
Calco	CO	152	Cremonano	CR	155
Calvi San Nazzaro	BN	127	Croviana	TN	170
Caminata	PC	140	Cùvio	VA	176
			D		
			Daone	TN	170
			Denno	TN	168
			Dèrvio	CO	132

(1) I nomi stampati in nero indicano le provincie.

(2) Staccato dalla provincia di Trapani e aggregato a quella di Palermo.

Segue B — *Elenco generale alfabetico dei comuni e delle provincie che hanno avuto variazioni. (1)*

COMUNI E PROVINCIE	PROVINCIA DI APPARTE- NENZA	PAGINA	COMUNI E PROVINCIE	PROVINCIA DI APPARTE- NENZA	PAGINA
Dimaro	TN	168	Grisolera	VE	143
Doberdò del Lago	GO	136	Gromo	BG	147
Domaso	CO	132	Grùmes	TN	169
Domodòssola	NO	139			
Don	TN	172	I		
Dòrio	CO	132	Induno Olona	VA	143
Dorsino	TN	172	Ionio (Taranto)	TA	144
Duno	VA	176	Isola Comacina	CO	133
E			Issime	AO	146
Eraclea	VE	143			
Èrice	TP	142-166	L		
Esille	TO	164	Lasino	TN	169
Exilles	TO	164	Letojanni	ME	159
F			Letojanni Gallodoro	ME	159
Fàbbriche di Vàllico	LU	138	Lisignago	TN	167
Faèdis	UD	175	Livo	CO	133
Faedo	TN	172	Lizzano	TA	163
Fagnano Olona	VA	175	Locate Varesino	CO	134
Fai	TN	168	Lomaso	TN	169
Fai della Paganella	TN	168	Lona-Lases	TN	166
Faver	TN	167	Luino	VA	176
Ferrere	AT	125	Lunamatrona	CA	128.
Fiano	TO	164	M		
Fiavè	TN	169	Maccagno	VA	176
Fiesse	BS	127	Maccagno Superiore	VA	176
Filiano	PZ	162	Madruzzo	TN	169
Fondachelli - Fantina	ME	138	Magrè all'Adige	BZ	148
Fontècchio	AQ	157	Magrèglio	CO	132
Fordongianus	CA	128	Malè	TN	170
Frascati	Roma	162	Manerba	BS	149
Frassinello	AL	125	Manerba del Garda	BS	149
Frassinello - Olivicola	AL	125	Marciana	LI	138
Frignano	CE	150	Masino	TO	141
Frignano Maggiore	CE	150	Massimeno	TN	171
Frignano Piccolo	CE	130	Mazzin	TN	174
Frossasco	TO	165	Mendatica	IM	137
G			Mendatica Montegrosso	IM	137
Gaby	AO	146	Merana	AL	145
Gallodoro	ME	159	Mercatello	PS	139
Gàmbara	BS	127	Mercatello sul Metauro	PS	139
Gandellino	BG	147	Mesenzana	VA	175
Garbagna Novarese	NO	160	Mezzojuso	PA	160
Garlate	CO	152	Milis	CA	128
Gerenzano	VA	143	Mòdica	RG	162
Germàsino	CO	154	Mogorella	CA	129
Giustino	TN	171	Molina Aterno	AQ	158
Gràndola ed Uniti	CO	133	Monclàsico	TN	168
Gràuno	TN	169	Mongiardino Ligure	AL	145
			Moniga	BS	149
			Moniga del Garda	BS	149
			Montagne	TN	171

(1) I nomi stampati in nero indicano le provincie.

Segue B — *Elenco generale alfabetico dei comuni e delle provincie che hanno avuto variazioni (1)*

COMUNI E PROVINCIE	PROVINCIA DI APPARTENENZA	PAGINA	COMUNI E PROVINCIE	PROVINCIA DI APPARTENENZA	PAGINA
Montegrosso Pian Latte	IM	137	Pisano	NO	139
Montemagno	AT	146	Pomaretto	TO	165
Monte Pòrzio Catone	Roma	162	Portoferràio	LI	138
Montereale Cellina	UD	175	Porto Sant'Elpidio	AP	146
Mozzate	CO	154	Pove	VI	143
Mùros	SS	141	Pove del Grappa	VI	143
			Pozza	TN	174
N			Pozzolo Formigaro	AL	145
Nalles	BZ	148	Pramollo	TO	165
Nebbiuno	NO	139	Praso	TN	171
Neviano degli Arduini	PR	161	Prato allo Stèlvio	BZ	148-149
Nibbiano	PC	140	Prato Venosta	BZ	149
Nomaglio	TO	163	Preore	TN	172
Norbello	CA	127	Prezzo	TN	171
Noto	SR	163			
Novara di Sicilia	ME	138	Q		
Novedrate	CO	131	Quassolo	TO	164
Nureci	CA	129	Quiliano	SV	163
O			R		
Ofena	AQ	138	Ràcale	LE	158-159
Olgiate Calco	CO	152	Ràgoli	TN	171
Olgiate Mòlgora	CO	153	Ragusa	RG	162
Olivola	AL	125	Ragusa	RG	178
Ório al Sèrio	BG	146-147	Rea	PV	161
Ossana	TN	170	Refrancore	AT	146
Ossuccio	CO	133	Revò	TN	142
			Riese	TV	174
P			Riese Pio X	TV	174
Padergnone	TN	174	Riva Ligure	IM	167
Paderno Ossolaro	CR	134	Riva Santo Stèfano	IM	157
Paderno Ponchielli	CR	134	Robassomero	TO	164
Palazuolo	FI	135	Roburent	CN	155
Palazuolo sul Sènio	FI	135	Roburento	CN	155
Palermo	PA	178	Roletto	TO	165
Pàlmas Suèrgiu	CA	128	Romallo	TN	142
Palù	VR	177	Romans d'Isonzo	GO	156
Parma	PR	161	Romeno	TN	172
Pauli Arbarei	CA	128	Ronzone	TN	167
Pavia	PV	144	Rovagnate	CO	153
Pellizzano	TN	170	Ruffrè	TN	167
Pèrego	CO	153	Ruinas	CA	128-129
Perledo	CO	154	Ruino	PV	139
Perosa Argentina	TO	165			
Pescate	CO	152	S		
Petèschia	RI	140	Sagrado	GO	136-137
Petruso	AV	126	Sala Comacina	CO	134
Petruro Irpino	AV	126	Salmore	CN	135
Piacenza	PC	144	Salmour	CN	135
Pianengo	CR	155	Sàltriò	VA	177
Pieve di Bono	TN	170	San Bartolomeo Val Cavargna	CO	134
Pieve di Ledro	TN	167	San Demètrio nei Vestini	AQ	158
Pinzolo	TN	171	San Floriano del Còllo	GO	136
			Sanfront	CN	135

(1) I nomi stampati in nero indicano le provincie.

*Segue B — Elenco generale alfabetico dei comuni e delle provincie
che hanno avuto variazioni (1)*

COMUNI E PROVINCIE	PROVINCIA DI APPARTE- NENZA	PAGINA	COMUNI E PROVINCIE	PROVINCIA DI APPARTE- NENZA	PAGINA
Sanfronte	CN	135	Tossignano	BO	148
San Germano Chisone	TO	165	Tramatza	CA	128
San Giovanni Suèrgiu	CA	128	Tràpani	TP	178
San Gregòrio	CE	150	Trappeto	PA	160
San Gregòrio Matese	CE	150	Trassilico	LU	138
San Leonardo in Passiria	BZ	149	Traversètolo	PR	161
San Lorenzo in Banale	TN	172	Tregnago	VR	177
San Martino in Passiria	BZ	149	Tres	TN	142
San Màuro di Saline	VR	177	Trontano	NO	139
San Michele all'Adige	TN	172	Turània	RI	141
San Nazzaro Calvi	BN	127			
San Nazzaro Val Cavargna	CO	134	U		
San Pietro Pula	CA	129	Uboldo	VA	143
San Sebastiano al Vesùvio	NA	160			
Santa Maria di Rovagnate	CO	153	V		
Santa Maria Hoè	CO	153	Valda	TN	169
Sant'Antònio Ruinas	CA	129	Valgòglio	BG	147
Santa Venerina	CT	151	Vallo Torinese	TO	164
Sant'Elpidio a Mare	AP	146	Valsaviore	BS	150
Sant'Eusànio Forconese	AQ	158	Valverde	CT	151
Santo Stèfano al Mare	IM	157	Varenna	CO	154
San Vito Lo Capo	TP	166	Varese	VA	143
Sanzeno	TN	173	Varisella	TO	165
Saponara	ME	159	Vàuda Canavese	TO	166
Sarnònico	TN	167	Vàuda di Front	TO	166
Saronno	VA	142	Veniano	CO	131
Saviore	BS	150	Vercana	CO	133
Savogna d'Isonzo	GO	137	Verrua Po	PV	161
Scelàfani	PA	160	Vervò	TN	142
Scelàfani Bagni	PA	160	Vezzano	TN	174
Sènis	CA	129	Viganò	CO	152
Sèprio	CO	134-153	Vigatto	PR	161
Serravalle Langhe	CN	135	Viggiù	VA	176-177
Sèttime Tavagnasco	TO	141	Vigo di Fassa	TN	174
Sèttime Vittone	TO	141	Villa d'Almè	BG	127
Sezzàdio	AL	145	Villa di Briano	CE	130
Sfruz	TN	168	Villafranca Piemonte	TO	141
Siamaggiore	CA	130	Villafranca Sabàuda	TO	141
Siracusa	SR	178	Villafranca Tirrena	ME	159
Sirtori	CO	152	Villalvèrnia	AL	145
Smarano	TN	168	Villanova d'Asti	AT	125
Solarussa	CA	129	Villanova Truschedu	CA	128
Soraga	TN	174	Villanuova d'Asti	AT	125
Sorradile	CA	130	Villa San Giovanni	RC	140
Spigno Monferrato	AL	145	Villa San Pietro	CA	129
Stazzona	CO	154	Villa Santa Lucia degli Abruzzi	AQ	138
Stazzona Germàsino	CO	154	Villa Sant'Àngelo	AQ	158
Stèlvio	BZ	148	Villa Verde	CA	150
Storo	TN	173	Villesse	GO	156
			Volla	NA	160
T					
Tàranto	TA	144	Z		
Taviano	LE	158	Zafferana Etnea	CT	151
Terdobbiate	NO	160	Zèvio	VR	177
Terzolas	TN	170	Zuelo	TN	173
Tione degli Abruzzi	AQ	157-158			
Tione di Trento	TN	173			
Torricella	TA	163			

(1) I nomi stampati in nero indicano le provincie.

