

REPUBBLICA ITALIANA
ISTITUTO CENTRALE DI STATISTICA

POPOLAZIONE E CIRCOSCRIZIONI AMMINISTRATIVE DEI COMUNI

- POPOLAZIONE RESIDENTE DEI COMUNI AL
31 DICEMBRE 1958 E 1959. MOVIMENTO
ANAGRAFICO E SUPERFICIE NEL 1959
- VARIAZIONI TERRITORIALI E DI NOME DELLE
CIRCOSCRIZIONI NELL'ANNO 1959



ROMA - 1960

INDICE

AVVERTENZE Pag. V

PARTE PRIMA

POPOLAZIONE RESIDENTE CALCOLATA AL 31 DICEMBRE 1958 E 1959

I - DATI GENERALI RIASSUNTIVI:		Pag.			Pag.
A	— Italia	3	Prov. di	Ascoli Piceno	110
B	— Regioni	3	»	» Massa-Carrara	112
C	— Provincie	4	»	» Lucca	112
II - DATI PER COMUNE:			»	» Pistoia	113
Prov. di	Torino	7	»	» Firenze	114
»	» Vercelli	13	»	» Livorno	115
»	» Novara	17	»	» Pisa	115
»	» Cuneo	20	»	» Arezzo	116
»	» Asti	26	»	» Siena	117
»	» Alessandria	28	»	» Grosseto	118
»	» Aosta (Valle d')	32	»	» Perugia	119
»	» Imperia	34	»	» Terni	120
»	» Savona	36	»	» Viterbo	121
»	» Genova	37	»	» Rieti	122
»	» La Spezia	39	»	» Roma	124
»	» Varese	39	»	» Latina	126
»	» Como	42	»	» Frosinone	127
»	» Sondrio	48	»	» Caserta	129
»	» Milano	49	»	» Benevento	131
»	» Bergamo	55	»	» Napoli	133
»	» Brescia	60	»	» Avellino	135
»	» Pavia	64	»	» Salerno	138
»	» Cremona	68	»	» L'Aquila	141
»	» Mantova	71	»	» Teramo	144
»	» Bolzano	73	»	» Pescara	145
»	» Trento	76	»	» Chieti	146
»	» Verona	80	»	» Campobasso	148
»	» Vicenza	83	»	» Foggia	151
»	» Belluno	85	»	» Bari	152
»	» Treviso	87	»	» Taranto	154
»	» Venezia	89	»	» Brindisi	154
»	» Padova	90	»	» Lecce	155
»	» Rovigo	92	»	» Potenza	157
»	» Udine	93	»	» Matera	159
»	» Gorizia	97	»	» Cosenza	160
»	» Trieste	98	»	» Catanzaro	163
»	» Piacenza	98	»	» Reggio di Calabria	167
»	» Parma	99	»	» Trapani	169
»	» Reggio nell'Emilia	100	»	» Palermo	169
»	» Modena	101	»	» Messina	171
»	» Bologna	102	»	» Agrigento	174
»	» Ferrara	104	»	» Caltanissetta	175
»	» Ravenna	104	»	» Enna	175
»	» Forlì	105	»	» Catania	176
»	» Pesaro e Urbino	106	»	» Ragusa	177
»	» Ancona	108	»	» Siracusa	177
»	» Macerata	109	»	» Sassari	178
			»	» Nuoro	180
			»	» Cagliari	182

APPENDICE ALLA PARTE PRIMA

ELENCO ALFABETICO DEI COMUNI E RELATIVA PROVINCIA DI APPARTENENZA Pag. 189

PARTE SECONDA

VARIAZIONI TERRITORIALI E DI NOME NELLE CIRCOSCRIZIONI AMMINISTRATIVE NELL'ANNO 1959

Prov. di Torino	Pag.	221	Prov. di Bologna	Pag.	224
» » Novara	»	221	» » Ferrara	»	224
» » Alessandria	»	221	» » Pistoia	»	224
» » Sondrio	»	222	» » Salerno	»	225
» » Brescia	»	222	» » L'Aquila	»	225
» » Trento	»	222	» » Matera	»	225
» » Vicenza	»	222	» » Sassari	»	225
» » Belluno	»	223	» » Nuoro	»	226
» » Udine	»	223	» » Cagliari	»	227

APPENDICE ALLA PARTE SECONDA

A — CLASSIFICAZIONE DELLE VARIAZIONI SECONDO LA LORO NATURA

I. Comuni che hanno avuto variazione di nome	Pag.	231
II. Comuni ricostituiti	»	231
III. Comuni di prima costituzione	»	231
IV. Comuni che hanno avuto variazione di territorio	»	231

B — ELENCO GENERALE ALFABETICO DEI COMUNI CHE HANNO AVUTO VARIAZIONI » 232

AVVERTENZE

PREMESSA

Nel presente volume che fa seguito alla precedente pubblicazione « Popolazione e circoscrizioni amministrative dei Comuni » edita dall'Istituto nel 1959 sono riportati, nella prima parte, la popolazione residente « calcolata » al 31 dicembre 1958, il movimento anagrafico (nati, morti, iscritti, cancellati) verificatosi nell'anno 1959, la popolazione residente, distinta per sesso, risultante al 31 dicembre 1959, nonché la superficie territoriale.

In particolare evidenza sono posti i Comuni che hanno subito una variazione di territorio durante l'anno 1959, per i quali i dati sul movimento naturale e sui trasferimenti di residenza sono riportati distintamente per il periodo anteriore e posteriore alla data della effettiva variazione, determinata in base al passaggio degli atti anagrafici. I dati della popolazione che non si riferiscono al 31 dicembre 1958 e al 31 dicembre 1959 ma alle date delle variazioni suddette, sono stampati in carattere corsivo. Per i Comuni di nuova costituzione, l'ammontare della popolazione alla data di costituzione è riportato anch'esso in carattere corsivo.

In appendice alla prima parte è pubblicato l'elenco alfabetico dei Comuni e la relativa provincia di appartenenza.

Nella seconda parte sono riportate le variazioni territoriali e di nome verificatesi nelle circoscrizioni amministrative dei Comuni, disposte con appositi provvedimenti legislativi pubblicati nella *Gazzetta Ufficiale* nel periodo 1° gennaio-31 dicembre 1959.

PARTE I

POPOLAZIONE RESIDENTE CALCOLATA

1. CRITERI ADOTTATI PER IL CALCOLO ANNUALE DELLA POPOLAZIONE RESIDENTE

L'ammontare della popolazione residente alla fine di ognuno degli anni 1958 e 1959 è ottenuto, per ciascun Comune, in base al dato definitivo della popolazione residente accertata al censimento del 4 novembre 1951, pubblicata nella G. U. n. 287 del 15 dicembre 1954, e prendendo in considerazione :

a) l'incremento netto totale, relativo ai periodi intercorrenti tra il 4 novembre 1951 e la fine degli anni 1958 e 1959, risultante dal movimento naturale (riferito alla popolazione residente) e dalle iscrizioni e cancellazioni anagrafiche per trasferimento di residenza ;

b) l'aumento o la diminuzione della popolazione residente dovuto ad eventuali variazioni territoriali verificatesi durante i predetti periodi.

2. MODELLI DI RILEVAZIONE

I dati occorrenti per la determinazione della popolazione residente vengono rilevati con il Mod. ISTAT/P/2 (Movimento e calcolo della popolazione residente) trasmesso dai comuni — per il tramite della competente Prefettura — entro il 31 gennaio dell'anno successivo a quello cui i dati si riferiscono.

Con tale modello (di cui il fac-simile è riprodotto qui di seguito) si richiedono, distinte per sesso, le seguenti notizie : la popolazione residente « calcolata » al 1° gennaio 1959; il movimento naturale della popolazione residente con la suddivisione dei nati e dei morti rispettivamente nel comune, fuori del comune e all'estero; la differenza tra

i nati e i morti; il numero degli iscritti e dei cancellati per trasferimento di residenza suddivisi rispettivamente per provenienza da altri comuni della Repubblica e dall'estero e per destinazione ad altri comuni della Repubblica ed all'estero; la differenza tra iscritti e cancellati; la popolazione residente «calcolata» al 31 dicembre 1959; il numero delle schede di famiglia e quello delle schede di convivenza alla fine di detto anno.

Numero del Comune



Mod. ISTAT/P/2

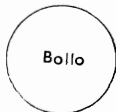
ISTITUTO CENTRALE DI STATISTICA
MOVIMENTO DELLA POPOLAZIONE RESIDENTE

nell'anno 1959

Comune Provincia

	M	F	M.F
1 - Popolazione residente al 1° gennaio			
2 - Movimento naturale della popolazione residente			
2.1. - Nati vivi :	M	F	MF
nel Comune			
in altro Comune (atti trascritti)			
all'estero (atti trascritti)			
Totale nati vivi			
2.2. - Morti :			
nel Comune			
in altro Comune (atti trascritti)			
all'estero (atti trascritti)			
Totale morti			
3 - Differenza tra nati e morti (+ o -)			
4 - Iscrizioni e cancellazioni anagrafiche per trasferimento di residenza			
4.1. - Iscritti :	M	F	MF
da altri Comuni			
dall'estero			
Totale iscritti			
4.2. - Cancellati :			
per altri Comuni			
per l'estero			
Totale cancellati			
5 - Differenza tra iscritti e cancellati (+ o -)			
6 - Incremento o decremento (punto 3 + o - punto 5)			
7 - Popolazione residente al 31 dicembre 1959			
8 - Schede di famiglia al 31-12-1959 N°			
9 - Schede di convivenza al 31-12-1959 N°			

IL SINDACO



PARTE II

VARIAZIONI TERRITORIALI E DI NOME NELLE CIRCOSCRIZIONI AMMINISTRATIVE DEI COMUNI NELL'ANNO 1959.

3. POPOLAZIONE E SUPERFICIE CONSIDERATE

Per le variazioni di territorio e di nome, verificatesi nelle circoscrizioni amministrative dei comuni nell'anno 1959, si fa riferimento alla popolazione residente censita al 4 novembre 1951 ed alla superficie considerata per ciascun comune in occasione di tale censimento.

Nei casi in cui le superfici siano state modificate per effetto di più esatte rilevazioni (quasi sempre in conseguenza della nuova catastazione geometrica) sono indicate le superfici rettificate. Per le variazioni che hanno avuto per oggetto frazioni comunali o parte di esse, le superfici relative sono state calcolate dall'Istituto Centrale di Statistica mediante planimetrazione sulle carte topografiche (1 : 25.000) dell'Istituto geografico militare.


4. CRITERIO SEGUITO NELL'ELENCAZIONE DEI COMUNI

I comuni che, per effetto della variazione subita nella loro circoscrizione amministrativa, hanno avuto una diminuzione di territorio sono elencati in ordine alfabetico nell'ambito della propria provincia. Ciascuno di essi è immediatamente seguito dal comune o dai comuni (incolonnati più a destra) ai quali è stata aggregata la parte di territorio oggetto della variazione stessa.

5. SEGNI CONVENZIONALI


Linea — : quando il fenomeno non esiste o quando non è stato registrato nessun caso.

Quattro puntini : quando il fenomeno esiste, ma i dati non si conoscono.



PARTE PRIMA

POPOLAZIONE RESIDENTE E SUPERFICIE



A — Italia (*)

ANNI — REGIONI	POPOLAZIONE RESIDENTE ALL'INIZIO DELL'ANNO	ISCRIZIONI E CANCELLAZIONI ANAGRAFICHE						POPOLAZIONE RESIDENTE ALLA FINE DELL'ANNO	INCRE- MENTO NETTO
		Per movimento naturale		Per trasferimento di residenza					
		Nati vivi	Morti	Iscritti		Cancellati			
				da altro Comune	dall'e- stero	per altro Comune	per l'estero		
1951 (Censimento 4-XI)	47.515.537	120.951	80.343	146.037	2.236	140.444	3.717	47.560.257	44.720
1952	47.560.257	863.661	488.470	1.111.161	24.531	1.092.788	51.673	47.926.679	366.422
1953	47.926.679	860.345	484.527	1.171.640	36.187	1.127.875	56.307	48.326.142	399.463
1954	48.326.142	881.845	445.902	1.253.355	30.512	1.218.131	60.071	48.767.750	441.608
1955	48.767.750	879.130	449.058	1.304.002	32.031	1.281.081	62.263	49.190.511	422.761
1956	49.190.511	884.043	499.504	1.359.201	31.666	1.327.922	83.005	49.554.990	364.479
1957	49.554.990	885.812	483.558	1.378.402	30.306	1.378.332	101.002	49.886.618	331.628
1958	49.886.618	880.361	459.366	1.426.828	34.283	1.421.951	76.205	50.270.568	383.950
1959	50.270.568	910.633	454.544	1.448.402	34.851	1.438.217	63.877	50.707.816	437.248

B — Regioni (*) Anno 1959

Piemonte	3.756.584	45.798	43.305	160.422	3.317	129.674	3.200	3.789.942	33.358
Valle d'Aosta	100.284	1.385	1.068	3.315	90	2.157	62	101.787	1.503
Liguria	1.671.218	19.558	17.599	55.658	1.658	36.851	924	1.692.718	21.500
Lombardia	7.049.546	110.708	70.422	285.231	4.334	223.951	2.357	7.153.089	103.543
Trentino-A. Adige.	774.309	15.052	7.645	19.443	760	19.762	848	781.309	7.000
Veneto	3.902.123	71.423	34.544	108.630	3.470	131.803	4.435	3.914.864	12.741
Friuli-Venezia Giulia.	1.244.820	16.118	12.654	30.231	3.341	31.888	3.008	1.246.960	2.140
Emilia-Romagna.	3.648.046	50.422	32.859	142.774	1.605	143.035	1.471	3.665.482	17.436
Marche	1.377.800	21.675	11.617	39.529	675	47.800	735	1.379.527	1.727
Toscana	3.277.416	43.322	31.669	98.857	1.716	94.737	2.321	3.292.584	15.168
Umbria	821.149	12.008	7.237	19.319	261	23.712	276	821.512	363
Lazio	3.734.764	68.745	28.358	103.805	3.067	72.171	3.572	3.806.280	71.516
Campania	4.736.635	114.222	37.944	100.359	1.897	114.645	5.825	4.794.699	58.064
Abruzzi e Molise	1.689.120	28.915	14.498	34.346	1.547	45.979	8.125	1.685.326	— 3.794
Puglia	3.452.463	83.448	28.988	58.124	1.565	84.242	3.960	3.478.410	25.947
Basilicata	663.280	15.875	5.535	11.758	192	17.752	1.628	666.190	2.910
Calabria	2.156.786	52.450	15.972	38.290	1.146	54.383	11.432	2.166.885	10.099
Sicilia	4.794.362	106.134	41.858	98.802	3.926	119.269	9.347	4.832.750	38.388
Sardegna	1.419.863	33.375	10.772	39.509	284	44.406	351	1.437.502	17.639
ITALIA	50.270.568	910.633	454.544	1.448.402	34.851	1.438.217	63.877	50.707.816	437.248

(*) La differenza tra i dati della popolazione residente calcolata, riportati nella presente tavola e quelli contenuti in precedenti pubblicazioni dell'Istituto è dovuta a rettifiche di dati concernenti le iscrizioni e cancellazioni anagrafiche effettuate in relazione agli accertamenti che erano stati disposti a seguito delle risultanze del censimento della popolazione.

C — Provincie (*)


PROVINCIE	1951 (CENSIMENTO)	ISCRIZIONI E CANCELLAZIONI ANAGRAFICHE NELL'ANNO 1959						POPOLAZIONE RESIDENTE al 31 dicembre 1959			SUPER- FICIE 1959 — cttari
	Popolazione residente	Per movimento naturale		Per trasferimento di residenza				M	F	MF	
		Nati vivi	Morti	Iscritti		Cancellati					
				da altro Comune	dall'e- stero	per altro Comune	per l'este- ro				
		MF	MF	MF	MF	MF	MF				
Torino	1.433.001	21.415	17.913	80.420	1.935	50.171	1.228	824.142	881.566	1.705.708	683.014
Vercelli	379.768	4.348	5.018	16.906	362	16.050	217	188.120	206.375	394.495	300.087
Novara	422.908	5.703	5.405	16.740	292	14.159	362	216.199	233.614	449.813	359.387
Cuneo	580.478	7.114	6.386	16.401	279	20.471	1.113	272.415	273.667	546.082	690.314
Asti	224.300	2.338	2.803	9.247	133	9.262	147	106.078	108.382	214.460	151.076
Alessandria	477.722	4.880	5.780	20.708	316	19.561	133	234.318	245.066	479.384	356.041
Aosta (Valle d')	94.140	1.385	1.068	3.315	90	2.157	62	51.054	50.733	101.787	326.226
Imperia	166.978	2.521	2.117	9.444	422	5.273	227	93.668	99.343	193.011	115.515
Savona	237.829	2.971	2.640	10.073	218	7.176	58	125.034	130.675	255.709	154.440
Genova	928.890	11.032	10.525	28.570	934	17.286	505	480.306	522.558	1.002.864	183.371
La Spezia	233.264	3.034	2.317	7.571	84	7.116	134	117.328	123.806	241.134	87.704
Varese	477.055	7.964	5.617	25.066	444	16.277	211	264.658	285.807	550.465	119.871
Como	562.504	9.326	6.337	18.919	288	15.038	155	292.203	312.725	604.928	206.684
Sondrio	153.493	3.311	1.610	2.938	124	3.365	190	78.885	81.585	160.470	321.190
Milano	2.505.153	42.307	27.591	135.228	2.484	68.998	890	1.405.321	1.521.934	2.927.255	275.815
Bergamo	696.626	14.793	6.776	19.139	364	21.291	489	364.540	378.737	743.277	275.892
Brescia	858.243	16.101	8.250	25.677	392	31.239	290	434.801	448.456	883.257	474.916
Pavia	506.511	5.893	6.178	24.254	95	23.401	29	254.790	264.190	518.980	296.470
Cremona	381.816	5.270	4.061	15.694	65	20.637	67	179.561	184.200	363.761	175.609
Mantova	424.753	5.743	4.002	18.316	78	23.705	36	199.131	201.565	400.696	233.944
Bolzano	333.900	7.847	3.328	10.581	403	10.957	418	183.065	186.328	369.393	740.043
Trento	394.704	7.205	4.317	8.862	357	8.805	430	202.005	209.911	411.916	621.266
Verona	645.536	11.651	6.264	22.132	373	23.246	148	327.329	338.954	666.283	309.652
Vicenza	608.002	11.217	5.737	15.788	914	17.643	1.248	301.618	315.759	617.377	272.220
Belluno	238.269	3.937	2.661	4.639	202	5.383	610	119.204	123.254	242.458	367.809
Treviso	612.800	11.220	5.292	16.352	1.068	18.532	1.489	304.856	314.627	619.483	247.662
Venezia	740.450	14.063	6.008	18.473	500	21.450	568	372.232	384.141	756.373	245.833
Padova	715.039	13.631	5.848	20.900	372	25.617	315	346.718	359.020	705.738	214.157
Rovigo	357.963	5.704	2.734	10.346	41	19.932	57	151.571	155.581	307.152	180.329
Udine	795.568	11.259	7.907	21.265	1.633	22.601	2.258	393.834	404.764	798.598	716.741
Gorizia	133.550	1.824	1.315	4.160	305	4.323	183	66.851	72.667	139.518	47.322
Trieste	297.003	3.035	3.432	4.806	1.403	4.964	567	142.961	165.883	308.844	21.012
Piacenza	299.138	3.638	2.963	13.934	211	15.209	377	147.011	148.973	295.984	258.947
Parma	391.299	4.767	3.931	16.718	249	16.961	229	194.227	199.284	393.511	344.932
Reggio nell'Emilia	390.131	5.233	3.634	13.377	125	15.579	230	191.171	190.894	382.065	229.134
Modena	498.146	7.045	4.339	20.824	195	21.428	157	252.470	255.405	507.875	268.985
Bologna	763.907	10.264	7.364	36.081	371	29.327	132	403.717	426.889	830.606	370.233
Ferrara	420.557	6.378	3.270	13.904	115	19.148	86	205.981	210.953	416.934	263.151
Ravenna	294.719	4.540	2.997	10.665	77	8.005	37	160.017	163.445	323.462	185.958
Forlì	486.443	8.557	4.361	17.271	262	17.378	223	254.594	260.451	515.045	291.000
Pesaro e Urbino	334.834	5.337	2.729	9.113	284	12.110	375	164.106	165.062	329.168	289.308
Ancona	399.143	6.095	3.469	12.930	139	14.280	207	202.559	213.482	416.041	193.774
Macerata	300.972	4.611	2.582	7.514	96	10.053	120	144.488	151.524	296.012	277.437
Ascoli Piceno	329.081	5.632	2.837	9.972	156	11.357	33	164.733	173.573	338.306	208.648

(*) Cfr. la corrispondente nota alla pagina precedente.

Segue C — Provincie (*)

PROVINCIE	1951 (CENSIMENTO)		ISCRIZIONI E CANCELLAZIONI ANAGRAFICHE NELL'ANNO 1959						POPOLAZIONE RESIDENTE al 31 dicembre 1959			SUPER- FICIE 1959 — ettari
	Popolazione residente	Per movimento naturale		Per trasferimento di residenza				M	F	MF		
		Nati vivi	Morti	Iscritti		Cancellati						
				da altro Comune	dall'e- stero	per altro Comune	per l'este- ro					
		MF	MF	MF	MF	MF	MF					
Massa-Carrara	204.377	3.128	1.896	3.447	202	4.908	964	100.919	104.806	205.725	115.609	
Lucca	366.899	5.189	3.690	8.331	450	7.995	726	178.403	193.715	372.118	177.206	
Pistoia	219.582	2.925	2.237	6.994	95	5.998	38	112.726	117.289	230.015	96.498	
Firenze	916.310	12.745	9.968	33.953	438	25.794	234	481.707	516.245	997.952	387.964	
Livorno	282.284	3.942	2.749	9.211	157	8.145	54	152.002	156.694	308.696	122.002	
Pisa	350.002	4.796	3.511	12.028	112	11.698	91	177.441	183.052	360.493	244.813	
Arezzo	329.665	4.429	2.882	8.543	180	11.642	135	158.891	158.172	317.063	323.195	
Siena	277.437	3.321	2.806	9.510	47	11.333	34	137.112	137.973	275.085	382.122	
Grosseto	212.255	2.847	1.930	6.840	35	7.224	45	114.099	111.338	225.437	449.595	
Perugia	581.323	8.920	5.183	13.556	184	17.458	214	295.873	295.787	591.660	633.411	
Terni	222.595	3.088	2.054	5.763	77	6.254	62	114.700	115.152	229.852	212.195	
Viterbo	258.678	4.273	2.467	6.204	25	7.693	7	134.557	133.766	268.323	361.220	
Rieti	179.157	2.806	1.706	3.467	6	6.446	2	87.166	85.953	173.119	274.916	
Roma	2.150.670	45.783	18.285	78.363	2.348	37.873	353	1.245.426	1.319.871	2.565.297	535.174	
Latina	283.699	6.743	2.074	8.010	274	8.954	2.114	161.084	159.587	320.671	224.884	
Frosinone	468.594	9.140	3.826	7.761	414	11.205	1.096	235.314	243.556	478.870	323.945	
Caserta	601.372	16.563	5.553	14.038	202	17.216	476	321.337	335.780	657.117	263.900	
Benevento	331.850	6.619	2.644	6.374	144	9.709	986	162.711	169.757	332.468	206.078	
Napoli	2.081.119	58.931	19.214	49.287	799	48.041	1.383	1.157.495	1.223.937	2.381.432	117.115	
Avellino	495.095	10.455	3.784	9.242	253	14.851	1.430	247.599	254.807	502.406	280.149	
Salerno	836.828	21.654	6.749	21.418	499	24.828	1.550	453.639	467.637	921.276	492.252	
L'Aquila	365.077	5.923	3.341	5.975	336	9.418	1.116	177.212	182.691	359.903	503.446	
Teramo	272.103	4.982	2.187	7.259	144	10.037	1.085	135.790	139.308	275.098	194.862	
Pescara	239.817	4.390	1.982	6.944	210	7.335	282	124.116	129.878	253.994	122.471	
Chieti	400.210	6.551	3.377	7.659	437	10.089	2.797	193.346	206.315	399.661	258.664	
Campobasso	406.823	7.069	3.611	6.509	420	9.100	2.845	194.013	202.657	396.670	443.794	
Foggia	659.659	17.569	5.754	11.912	172	20.816	420	347.763	354.963	702.726	718.434	
Bari	1.200.547	31.179	11.363	19.848	1.033	28.189	3.223	631.852	653.957	1.285.809	512.932	
Taranto	423.368	11.194	3.625	9.913	53	13.441	134	231.940	238.084	470.024	243.628	
Brindisi	313.006	8.302	2.856	5.978	253	7.996	60	169.424	174.989	344.413	183.757	
Lecce	623.905	15.204	5.390	10.473	54	13.800	123	331.350	344.088	675.438	275.939	
Potenza	445.188	10.851	3.948	7.278	164	12.078	1.479	229.060	233.374	462.434	654.549	
Matera	182.398	5.024	1.587	4.480	28	5.674	149	102.518	101.238	203.756	344.214	
Cosenza	686.351	17.157	5.136	14.927	464	17.978	4.183	363.502	377.882	741.384	664.973	
Catanzaro	718.467	20.627	5.846	12.607	352	19.042	3.139	378.921	393.114	772.035	524.733	
Reggio di Calabria	639.471	14.666	4.990	10.756	330	17.363	4.110	317.874	335.592	653.466	318.318	
Trapani	421.611	8.364	3.904	7.651	551	9.757	705	213.341	221.415	434.756	246.148	
Palermo	1.021.701	25.872	9.455	21.420	573	26.204	1.463	559.193	581.210	1.140.403	501.564	
Messina	667.963	13.492	5.994	15.235	532	19.620	1.424	336.352	361.203	697.555	324.722	
Agrigento	471.903	11.013	4.229	8.307	390	11.586	2.054	250.128	248.592	498.720	304.189	
Caltanissetta	298.496	7.893	2.706	5.535	226	8.204	735	159.212	159.024	318.236	210.442	
Enna	242.675	6.134	2.348	4.255	127	8.140	187	126.203	124.991	251.194	256.213	
Catania	800.051	20.993	7.881	22.483	653	21.288	1.391	439.768	456.111	895.879	355.220	
Ragusa	239.337	4.962	2.320	5.152	390	6.035	465	124.877	129.067	253.944	161.404	
Siracusa	323.012	7.411	3.021	8.764	484	8.435	923	171.546	170.517	342.063	210.863	
Sassari	349.953	8.259	2.905	10.252	103	11.546	238	193.838	191.549	385.387	751.968	
Nuoro	256.822	6.454	2.194	6.155	27	7.535	45	143.775	142.016	285.791	727.217	
Castell. di Stabia	669.248	18.662	5.673	23.102	154	25.325	68	385.460	380.864	766.324	929.743	
ITALIA	47515.537	910633	454544	1448.402	34851	1438.217	63877	24842.445	25865.371	50707.816	30121.769	

(*) Cfr. la corrispondente nota a pag. 3



TORINO

N. d'ordine	COMUNI	PO- POLA- ZIONE RESI- DENTE al 31 dic. 1958	ISCRIZIONI E CANCELLAZIONI ANAGRAFICHE NELL'ANNO 1959						POPOLAZIONE RESIDENTE al 31 dicembre 1959			SU- PER- FICIE 1959 — ettari
			Per movimento naturale		Per trasferimento di residenza				M	F	MF	
			Nati vivi	Morti	Iscritti		Cancellati					
					da altro Comune	dal- l'e- stero	per altro Co- mune	per l'e- stero				
1	Agliè	2.351	22	48	106	2	48	7	1.100	1.278	2.378	1.328
2	Airasca	1.377	18	12	36	—	64	—	692	663	1.355	1.786
3	Ala di Stura	567	8	13	16	—	13	—	270	295	565	4.609
4	Albiano d'Ivrea	1.492	26	24	83	—	64	—	730	783	1.513	1.173
5	Alice Superiore	614	3	8	20	—	12	—	279	338	617	695
6	Almese	2.723	31	27	77	—	92	—	1.340	1.372	2.712	1.791
7	Alpette	249	1	3	8	—	9	—	97	149	246	565
8	Alpignano	5.833	94	46	323	1	277	1	2.936	2.991	5.927	1.195
9	Andezeno	1.025	18	17	46	1	71	—	502	500	1.002	748
10	Andrate	608	2	14	5	—	14	—	283	304	587	932
11	Angrogna	1.431	20	20	13	—	40	—	741	663	1.404	3.869
12	Arignano	921	6	15	48	—	74	—	450	436	886	823
13	Avigliana	6.141	96	69	299	3	215	1	3.041	3.213	6.254	2.326
14	Azèglio	1.480	15	28	38	2	38	—	680	789	1.469	988
15	Bàiro	697	4	12	30	—	20	1	352	346	698	716
16	Balangero	2.645	40	33	77	—	67	—	1.289	1.373	2.662	1.290
17	Baldissero Canavese	477	6	7	16	—	8	3	220	261	481	437
18	Baldissero Torinese	1.418	9	23	85	—	108	—	690	691	1.381	1.546
19	Balme	162	1	1	1	—	2	—	79	82	161	6.147
20	Banchette	874	11	6	101	1	53	—	455	473	928	217
21	Barbania	1.192	12	21	41	—	54	—	573	597	1.170	1.280
22	Bardonècchia	2.647	45	26	177	8	163	12	1.404	1.272	2.676	13.231
23	Barone Canavese	604	4	3	4	—	11	—	303	295	598	400
24	Beinasco	4.375	68	31	533	4	339	—	2.443	2.167	4.610	676
25	Bibiana	2.430	28	25	81	—	96	—	1.200	1.218	2.418	1.864
26	Bòbbio Pèlice	980	8	9	21	1	53	13	494	441	935	9.388
27	Bollengo	2.061	13	18	72	10	57	9	1.076	996	2.072	1.422
28	Bòrgaro Torinese	2.066	30	20	287	—	199	—	1.102	1.062	2.164	1.436
29	Borgiallo	619	5	8	9	—	6	—	296	323	619	699
30	Borgofranco d'Ivrea	2.971	34	27	99	4	111	5	1.453	1.512	2.965	1.334
31	Borgomasino	1.226	7	17	26	—	67	—	546	629	1.175	1.254
32	Borgone Susa	2.064	27	23	98	—	70	—	1.014	1.082	2.096	501
33	Bosconero	1.620	14	26	64	4	91	—	792	793	1.585	1.109
34	Brandizzo	3.653	47	39	206	—	86	—	1.892	1.889	3.781	641
35	Bricheràsio	2.885	34	35	77	—	136	—	1.434	1.391	2.825	2.264
36	Brosso	520	6	13	18	—	20	—	249	262	511	1.131
37	Bròzolo	689	9	7	45	—	62	—	343	331	674	894
38	Bruino	709	8	7	71	—	46	—	371	364	735	559
39	Brusasco	1.562	21	25	67	—	80	—	776	769	1.545	1.439
40	Bruzolo	1.057	12	10	20	—	33	3	509	534	1.043	1.235
41	Buriasco	1.231	17	19	40	—	57	—	607	605	1.212	1.468
42	Burolo	863	18	10	95	2	39	—	397	532	929	546
43	Busano	781	10	9	23	—	17	—	397	391	788	505
44	Bussoleno	5.501	62	67	192	9	193	2	2.691	2.811	5.502	3.738
45	Buttigliera Alta	2.261	28	19	81	1	72	—	1.100	1.180	2.280	828
46	Cafasse	2.738	32	30	73	1	57	—	1.303	1.454	2.757	995

PROVINCIA DI TORINO

TORINO

N. d'ordine	COMUNI	PO- POLA- ZIONE RESI- DENTE al 31 dic. 1958	ISCRIZIONI E CANCELLAZIONI ANAGRAFICHE NELL'ANNO 1959						POPOLAZIONE RESIDENTE al 31 dicembre 1959			SU- PER- FICIE 1959 — ettari
			Per movimento naturale		Per trasferimento di residenza				M	F	MF	
			Nati vivi	Morti	Iseritti		Cancellati					
					da altro Comune	dal- l'e- stero	per altro Co- mune	per l'e- stero				
47	Caluso	6.185	80	85	167	5	221	—	2.955	3.176	6.131	3.953
48	Cambiano	2.817	44	45	121	—	144	—	1.338	1.455	2.793	1.422
49	Campiglione - Fenile . .	1.183	17	15	45	4	51	—	598	585	1.183	1.112
50	Càndia Canavese	1.256	13	20	26	—	30	—	577	668	1.245	918
51	Candiolo	1.729	24	12	99	—	72	—	899	869	1.768	1.190
52	Canischio.	460	3	8	3	—	5	—	218	235	453	1.172
53	Cantalupa	963	5	11	38	—	45	—	481	469	950	1.114
54	Cantòira	611	7	11	10	—	13	—	284	320	604	2.306
55	Càrie	1.530	19	24	21	—	38	1	764	743	1.507	1.635
56	Caravino	1.258	8	22	23	1	44	—	568	656	1.224	1.148
57	Carema	1.095	17	13	6	—	34	—	527	544	1.071	1.046
58	Carignano	7.828	84	109	270	2	239	—	3.765	4.071	7.836	5.018
59	Carmagnola.	14.083	204	159	470	—	520	1	6.992	7.085	14.077	9.638
60	Casalborgone	1.646	22	29	59	—	55	—	829	814	1.643	2.016
61	Cascinette d'Ivrea. . . .	1.083	12	16	54	—	57	—	500	576	1.076	219
62	Caselette	786	6	18	29	—	39	—	386	378	764	1.422
63	Caselle Torinese.	7.098	104	84	315	2	354	—	3.428	3.653	7.081	2.876
64	Castagneto Po	975	4	16	50	—	66	—	479	468	947	1.155
65	Castagnole Piemonte . .	1.533	18	19	23	—	42	—	725	788	1.513	1.729
65	Castellamonte.	8.210	67	101	260	3	231	2	3.933	4.273	8.206	3.851
67	Castelnuovo Nigra. . . .	906	13	13	23	—	38	—	411	480	891	2.860
68	Castiglione Torinese . .	2.250	21	28	206	1	139	—	1.151	1.160	2.311	1.417
69	Cavagnolo	1.464	19	12	66	—	106	—	697	734	1.431	1.237
70	Cavour.	5.404	77	71	185	—	203	—	2.628	2.764	5.392	4.913
71	Cercenasco	1.489	18	17	52	—	24	—	753	765	1.518	1.306
72	Cères	1.393	15	13	27	—	60	—	665	697	1.362	2.787
73	Ceresole Reale	215	1	3	14	—	8	—	126	93	219	9.957
74	Cesana Torinese.	1.020	10	16	25	—	41	8	528	462	990	12.130
75	Chialamberto	595	9	11	30	—	33	—	306	284	590	3.516
76	Chianocco	1.446	20	12	37	—	48	—	727	716	1.443	1.863
77	Chiaverano	1.748	21	40	44	1	22	2	831	919	1.750	1.198
78	Chieri	17.770	247	230	938	17	532	4	8.622	9.584	18.206	5.430
79	Chiesanuova	319	7	7	2	—	6	—	145	170	315	403
80	Chiomonte	1.156	10	18	31	7	30	1	582	573	1.155	2.666
81	Chiusa di San Michele. .	1.327	16	9	42	—	51	—	657	668	1.325	603
82	Chivasso	14.635	177	154	754	13	511	—	7.373	7.541	14.914	5.131
83	Cicònio.	386	4	6	15	—	12	—	185	202	387	320
84	Cintano	311	2	6	8	—	17	—	141	157	298	494
85	Cinzano	387	3	9	19	—	17	—	189	194	383	619
86	Ciriè.	9.933	136	122	418	6	293	2	4.749	5.327	10.076	1.779
87	Claviere	118	1	1	14	—	14	—	61	57	118	258
88	Coassolo Torinese	1.782	29	21	20	—	57	—	966	787	1.753	2.800
89	Coazze	3.202	29	41	36	3	86	—	1.526	1.617	3.143	5.650
90	Collegno	16.535	206	234	1.618	—	1.047	6	8.400	8.672	17.072	1.812
91	Colleretto Castelnuovo. .	475	4	8	12	—	12	—	227	244	471	634
92	Colleretto Giacosa. . . .	684	6	7	12	—	31	—	321	343	664	464
93	Condove	4.998	57	67	101	1	144	—	2.519	2.427	4.946	7.133
94	Còrio	3.326	44	49	27	2	75	—	1.609	1.666	3.275	4.139

TORINO

N. d'ordine	COMUNI	PO- POLA- ZIONE RESI- DENTE al 31 dic. 1958	ISCRIZIONI E CANCELLAZIONI ANAGRAFICHE NELL'ANNO 1959						POPOLAZIONE RESIDENTE al 31 dicembre 1959			SU- PER- FICIE 1959 — ettari
			Per movimento naturale		Per trasferimento di residenza				M	F	MF	
			Nati vivi	Morti	Iscritti		Cancellati					
					da altro Comune	dal- l'e- stero	per altro Co- mune	per l'e- stero				
95	Cossano Canavese	757	5	10	7	—	10	—	364	385	749	325
96	Cucèglio	688	8	10	18	—	13	—	332	359	691	687
97	Cumiana	4.476	45	50	140	2	160	—	2.291	2.162	4.453	6.080
98	Cuornè	7.799	124	94	224	9	158	1	3.675	4.228	7.903	1.938
99	Druento	2.973	39	34	130	—	118	—	1.500	1.490	2.990	2.767
100	Exilles	693	9	21	10	2	8	—	330	355	685	4.432
101	Fàvria	2.787	36	28	164	—	147	1	1.362	1.449	2.811	1.485
102	Feletto	1.564	16	22	42	—	61	—	709	830	1.539	797
103	Fenestrelle	1.167	11	24	37	—	32	—	566	593	1.159	4.904
104	Fiano	1.208	11	11	19	—	47	—	572	608	1.180	1.219
105	Fiorano Canavese	949	13	8	64	1	57	—	490	472	962	432
106	Fogizzo	2.085	24	26	64	—	57	—	1.065	1.025	2.090	1.569
107	Forno Canavese	3.288	36	36	126	—	70	1	1.692	1.651	3.343	1.673
108	Frassinetto	838	10	13	8	1	33	—	402	409	811	2.485
109	Front	1.244	7	21	30	—	36	—	623	601	1.224	1.064
110	Frossasco	1.222	7	8	57	1	37	1	606	635	1.241	2.020
111	Garzigliana	504	10	3	21	—	25	—	266	241	507	735
112	Gàssino Torinese	5.422	64	47	326	11	279	—	2.727	2.770	5.497	2.084
113	Germagnano	1.143	14	16	34	—	28	—	584	563	1.147	1.421
114	Giaglione	743	5	9	4	—	8	—	360	375	735	3.359
115	Giaveno	8.411	83	122	185	4	180	—	4.012	4.369	8.381	7.197
116	Givoletto	518	4	9	11	—	13	—	260	251	511	1.278
117	Gravere	458	6	7	5	—	6	—	224	232	456	1.871
118	Groscavallo	446	3	11	13	—	18	—	221	212	433	9.339
119	Grosso	888	10	10	13	—	30	—	416	455	871	433
120	Grugliasco	10.762	152	135	1.591	8	780	—	5.375	6.223	11.598	1.312
121	Ingria	493	2	5	1	—	24	—	220	247	467	1.447
122	Inverso Pinasca	685	2	5	28	—	27	—	352	331	683	790
123	Isolabella	377	4	4	10	—	27	—	173	187	360	468
124	Issiglio	469	3	6	14	1	18	—	228	235	463	558
125	Ivrea	20.837	333	177	1.082	19	701	14	10.166	11.213	21.379	3.008
126	La Cassa	618	5	6	17	—	22	—	319	293	612	1.197
127	La Lòggia	1.891	30	20	95	1	137	3	953	904	1.857	1.279
128	Lanzo Torinese	4.833	75	46	195	1	231	3	2.297	2.527	4.824	1.037
129	Lauriano	1.309	11	22	69	1	88	—	645	635	1.280	1.417
130	Lèini	3.935	48	54	225	—	206	—	2.028	1.920	3.948	3.245
131	Lèmie	734	6	17	4	—	21	—	343	363	706	4.556
132	Lèssolo	1.876	28	22	40	1	36	—	900	987	1.887	794
133	Levone	605	4	9	12	—	13	—	288	311	599	538
134	Locana	3.139	50	45	42	—	90	—	1.474	1.622	3.096	13.274
135	Lombardore	845	10	10	21	—	42	—	413	411	824	1.268
136	Lombriasco	885	5	16	45	—	51	—	443	425	868	741
137	Loranzè	776	7	6	17	4	12	—	385	401	786	424
138	Lugnacco	395	4	3	4	—	6	—	188	206	394	482
139	Luserna San Giovanni	6.009	51	77	286	7	209	1	2.782	3.284	6.066	1.773
140	Lusernetta	683	9	10	6	—	38	—	334	316	650	720
141	Lusigliè	535	5	8	13	—	8	—	258	279	537	511
142	Macello	1.282	22	11	29	—	78	—	619	625	1.244	1.413

TORINO

N. d'ordine	COMUNI	PO- POLA- ZIONE RESI- DENTE al 31 dic. 1958	ISCRIZIONI E CANCELLAZIONI ANAGRAFICHE NELL'ANNO 1959						POPOLAZIONE RESIDENTE al 31 dicembre 1959			SU- PER- FICIE 1959 — ettari
			Per movimento naturale		Per trasferimento di residenza				M	F	MF	
			Nati vivi	Morti	Iscritti		Cancellati					
					da altro Comune	dal- l'e- stero	per altro Co- mune	per l'e- stero				
143	Maglione	622	5	6	17	—	25	—	311	302	613	624
144	Marentino	809	7	13	49	—	48	—	423	381	804	1.127
145	Massello	291	6	3	8	—	12	—	140	150	290	3.880
146	Mathi	3.154	39	52	111	—	126	—	1.453	1.673	3.126	712
147	Mattie	1.093	8	20	7	1	36	—	537	516	1.053	2.772
148	Mazzè	3.493	37	40	58	—	70	1	1.690	1.787	3.477	2.784
149	Meana di Susa	965	15	12	33	—	38	—	460	503	963	1.773
150	Mercenasco	1.326	16	29	38	—	30	—	634	687	1.321	1.263
151	Meugliano	147	3	2	—	—	3	—	80	65	145	450
152	Mezzenile	1.360	12	17	19	—	46	—	658	670	1.328	2.898
153	Mombello di Torino	369	4	6	1	—	16	—	170	182	352	410
154	Mompantero	960	8	18	10	4	31	—	451	482	933	3.010
155	Monastero di Lanzo	837	13	7	6	1	27	—	417	406	823	1.764
156	Moncalieri	32.404	471	336	2.834	6	2.495	8	16.586	16.290	32.876	4.763
157	Moncenisio	89	—	—	9	—	6	—	38	54	92	398
158	Montaldo Torinese	503	9	8	33	—	30	—	240	267	507	466
159	Montalenghe	755	5	7	26	—	26	—	356	397	753	653
160	Montalto Dora	1.930	30	16	107	3	68	—	964	1.022	1.986	749
161	Montanaro	4.266	43	62	101	4	103	—	2.064	2.185	4.249	2.081
162	Monteu da Po	977	9	11	56	—	82	—	462	487	949	750
163	Moriondo Torinese	697	4	9	7	—	41	—	324	334	658	649
164	Nichelino	12.376	201	99	1.563	6	1.044	4	6.583	6.416	12.999	2.064
165	Noasca	852	13	9	8	—	20	—	420	424	844	7.815
166	Nole	3.835	46	40	91	—	100	—	1.790	2.042	3.832	1.130
167	Nomaglio	458	9	3	1	—	3	—	217	245	462	308
168	None	2.713	48	34	86	—	133	—	1.360	1.320	2.680	2.466
169	Novalesa	608	7	17	9	—	13	—	271	323	594	2.824
170	Ogliànico	1.114	9	12	22	—	27	—	531	575	1.106	620
171	Orbassano	7.018	98	62	657	5	398	—	3.669	3.649	7.318	2.205
172	Òrio Canavese	877	3	10	29	—	31	—	438	430	868	712
173	Osasco	728	9	5	19	—	58	1	363	329	692	546
174	Osàsio	684	7	4	4	—	32	—	333	326	659	446
175	Ozegna	843	10	9	41	—	50	—	391	444	835	553
176	Palazzo Canavese	876	10	17	15	—	9	—	415	460	875	506
177	Pancalieri	1.828	26	35	54	—	70	—	884	919	1.803	1.597
178	Parella	489	3	8	35	3	16	—	232	274	506	278
179	Pavarolo	382	3	6	13	—	17	—	182	193	375	440
180	Pavone Canavese	2.663	40	25	86	—	126	1	1.281	1.356	2.637	1.126
181	Pecco	263	5	8	8	—	7	—	126	135	261	198
182	Pecetto Torinese	1.418	18	9	82	—	111	—	693	705	1.398	916
183	Perosa Argentina	4.470	57	41	164	—	130	1	2.205	2.314	4.519	2.631
184	Perosa Canavese	420	11	10	2	—	11	—	209	203	412	504
185	Perrero	1.963	27	16	28	1	61	50	979	913	1.892	6.347
186	Pertùsio	710	10	8	11	—	32	—	360	331	691	403
187	Pessinetto	846	12	9	31	—	35	—	403	442	845	540
188	Pianezza	3.906	53	67	245	4	210	—	1.926	2.005	3.931	1.650
189	Pinasca	2.771	41	35	63	1	72	2	1.362	1.405	2.767	3.476
190	Pinerolo	27.150	349	345	1.435	17	861	13	13.224	14.508	27.732	5.028

TORINO

N. d'ordine	COMUNI	PO- POLA- ZIONE RESI- DENTE al 31 dic. 1958	ISCRIZIONI E CANCELLAZIONI ANAGRAFICHE NELL'ANNO 1959						POPOLAZIONE RESIDENTE al 31 dicembre 1959			SU- PER- FICIE 1959 — — ettari
			Per movimento naturale		Per trasferimento di residenza				M	F	MF	
			Nati vivi	Morti	Iscritti		Cancellati					
					da altro Comune	dal- l'e- stero	per altro Co- mune	per l'e- stero				
191	Pino Torinese	3.063	34	39	169	—	109	—	1.531	1.587	3.118	2.190
192	Piùbesi Torinese	1.799	23	29	35	—	71	—	858	899	1.757	1.969
193	Piossasco	4.078	35	49	188	1	171	—	1.989	2.093	4.082	3.999
194	Piscina	1.366	23	15	62	1	53	—	653	731	1.384	776
195	Piverone	1.329	13	13	55	—	50	—	662	672	1.334	1.111
196	Poirino	5.384	85	69	161	—	169	1	2.642	2.749	5.391	7.570
197	Pomaretto	1.061	13	21	44	—	58	4	482	553	1.035	853
198	Pont-Canavese	5.512	59	79	116	1	133	—	2.471	3.005	5.476	1.943
199	Porte	910	14	4	55	1	54	1	456	465	921	436
200	Pragelato	834	9	14	16	1	16	—	412	418	830	8.928
201	Prali	786	19	5	5	—	32	—	401	372	773	7.252
202	Pralormo	1.126	13	13	42	—	54	—	564	550	1.114	2.980
203	Pramollo	745	4	6	17	—	19	—	409	332	741	2.245
204	Prarostino (*) dall'1-8-59	1.035	6	8	7	1	9	—	526	506	1.032	1.059
205	Prascorsano	726	7	11	26	—	29	—	361	358	719	482
206	Pratiglione	871	12	10	16	—	45	—	408	436	844	801
207	Quagliuzzo	334	5	4	2	—	12	—	165	160	325	193
208	Quassolo	429	7	3	14	—	10	—	213	224	437	388
209	Quincinetto	1.103	21	16	10	—	29	—	522	567	1.089	1.779
210	Reano	718	6	10	22	—	17	1	338	380	718	658
211	Ribordone	439	—	5	7	—	14	—	161	266	427	4.322
212	Rivalba	727	8	10	41	—	58	—	363	345	708	1.091
213	Rivalta di Torino	2.185	27	32	135	—	132	—	1.143	1.040	2.183	2.525
214	Riva presso Chieri	2.097	20	25	64	—	50	—	1.053	1.053	2.106	3.576
215	Rivara	1.943	33	21	69	2	57	—	957	1.012	1.969	1.241
216	Rivarolo Canavese	8.000	101	113	349	1	269	—	3.734	4.335	8.069	3.232
217	Rivarossa	867	4	15	37	—	47	—	431	415	846	1.103
218	Rivoli	17.448	236	179	1.085	9	766	2	8.696	9.135	17.831	2.952
219	Robassomero	973	17	11	65	—	87	—	494	463	957	833
220	Rocca Canavese	1.689	13	26	16	—	27	—	810	855	1.665	1.420
221	Roletto	799	12	12	8	—	18	—	387	402	789	978
222	Romano Canavese	1.505	12	22	22	—	31	—	696	790	1.486	1.122
223	Ronco Canavese	1.876	10	26	20	1	24	—	917	940	1.857	9.691
224	Rondissone	1.476	14	24	55	1	93	—	706	723	1.429	1.065
225	Rorà	363	10	7	3	—	11	—	193	165	358	1.226
226	Roreto Chisone	1.470	13	25	14	—	30	—	751	691	1.442	5.966
227	Rosta	925	9	13	37	—	59	—	432	467	899	900
228	Rubiana	1.421	14	22	22	—	37	—	730	668	1.398	2.676
229	Ruèglio	1.105	10	8	14	7	15	—	485	628	1.113	1.531
230	Salassa	1.236	24	15	49	—	39	—	593	662	1.255	496
231	Salbertrand	667	13	10	14	—	16	—	336	332	668	4.088
232	Salerano Canavese	475	10	7	56	—	39	—	240	255	495	215
233	Salza di Pinerolo	335	7	1	5	—	3	—	180	163	343	1.544
234	Samone	925	18	15	66	—	50	—	481	463	944	251
235	San Benigno Canavese	2.752	29	27	95	2	179	—	1.318	1.354	2.672	2.219
236	San Carlo Canavese	1.945	19	28	72	—	83	—	934	991	1.925	2.096
237	San Colombano Belmonte	317	3	7	2	—	5	—	151	159	310	343

(*) Cfr. avvertenze a pag. V.

TORINO

N. d'ordine	COMUNI	PO- POLA- ZIONE RESI- DENTE al 31 dic. 1958	ISCRIZIONI E CANCELLAZIONI ANAGRAFICHE NELL'ANNO 1959						POPOLAZIONE RESIDENTE al 31 dicembre 1959			SU- PER- FICIE 1959 — ettari
			Per movimento naturale		Per trasferimento di residenza				M	F	MF	
			Nati vivi	Morti	Iscritti		Cancellati					
					da altro Comune	dal- l'e- stero	per altro Co- mune	per l'e- stero				
238	San Didero.	394	—	6	3	—	1	—	194	196	390	328
239	San Francesco al Campo.	2.962	25	28	169	—	132	—	1.467	1.529	2.996	1.504
240	Sangano	529	11	1	33	—	35	—	260	277	537	675
241	San Germano Chisone.	1.913	21	42	55	3	67	1	936	946	1.882	1.586
242	San Gillio	690	4	9	13	—	30	—	339	329	668	886
243	San Giòrgio Canavese	2.244	21	27	54	—	76	—	1.055	1.161	2.216	2.036
244	San Giòrio di Susa	1.183	13	17	16	—	51	—	567	577	1.144	1.960
245	San Giusto Canavese	1.797	23	30	38	—	35	—	893	900	1.793	965
246	San Martino Canavese.	852	7	19	13	—	13	—	425	415	840	977
247	San Maurizio Canavese	4.966	53	62	282	3	170	—	2.400	2.672	5.072	1.751
248	San Mauro Torinese.	6.519	104	75	600	2	295	—	3.399	3.456	6.855	1.255
249	San Pietro Val Lèmina	765	10	9	3	—	22	—	396	351	747	1.243
250	San Ponso	294	—	5	5	—	6	—	148	140	288	220
251	San Raffaele Cimena.	1.428	19	14	72	1	93	1	704	708	1.412	1.117
252	San Sebastiano da Po.	1.669	13	24	35	1	65	—	809	820	1.629	1.664
253	San Secondo di Pinerolo (*) <i>fino all'1-8-59.</i>	3.087	17	28	59	—	45	1	1.547	1.542	3.089	2.321
	<i>dal 2-8-59</i>	2.054	10	8	81	1	83	1	1.021	1.033	2.054	1.262
254	Sant'Ambrògio di Torino	2.893	50	39	122	2	117	—	1.387	1.524	2.911	859
255	Sant'Antonino di Susa.	2.346	27	18	125	—	64	—	1.142	1.274	2.416	996
256	Sàntena	4.295	54	50	65	—	80	—	2.194	2.090	4.284	1.621
257	Sàuze di Cesana	186	2	3	2	—	5	1	105	76	181	7.852
258	Sàuze d'Oulx.	506	10	6	32	1	16	—	274	253	527	1.710
259	Scalenghe	2.273	24	18	70	—	89	—	1.202	1.058	2.260	3.175
260	Scarmagno	615	6	7	16	—	10	—	285	335	620	796
261	Sciolze	823	8	14	26	—	51	—	402	390	792	1.133
262	Sestriere	437	5	3	13	—	2	—	252	198	450	2.580
263	Sèttime Rottaro	685	6	10	9	—	10	—	328	352	680	608
264	Sèttime Torinese	15.655	244	134	1.008	3	629	—	8.167	7.980	16.147	3.197
265	Sèttime Vittone.	1.792	22	29	20	—	32	—	835	938	1.773	2.323
266	Sparone	1.513	15	24	21	—	22	—	730	773	1.503	2.951
267	Strambinello	241	4	3	11	2	9	—	113	133	246	215
268	Strambino	4.808	75	48	128	1	94	—	2.293	2.577	4.870	2.275
269	Susa.	5.904	80	68	278	3	292	5	2.754	3.146	5.900	1.126
270	Tavagnasco.	841	16	8	3	—	11	—	411	430	841	865
271	TORINO.	916.652	11.834	8.762	45.189	1572	19.463	993	452.044	493.985	946.029	13.017
272	Torrazza Piemonte	1.846	21	18	105	1	92	—	932	931	1.863	994
273	Torre Bàiro	541	5	10	20	—	8	—	253	295	548	550
274	Torre Pèlice	4.738	50	57	178	8	235	12	2.149	2.521	4.670	2.122
275	Trana	1.578	17	19	64	—	63	—	762	815	1.577	1.641
276	Trausella.	236	—	1	—	—	6	—	112	117	229	1.211
277	Traversella	855	14	7	28	—	25	—	421	444	865	3.952
278	Traves.	688	10	9	17	—	15	—	337	354	691	1.075
279	Trofarello	5.136	68	62	269	2	242	—	2.551	2.620	5.171	1.232
280	Ùlzio	1.843	18	20	104	1	79	5	974	888	1.862	9.999
281	Usseaux	502	5	9	1	1	31	—	249	220	469	3.832
282	Ussèglio	790	8	14	11	—	19	—	391	385	776	9.802
283	Vàie.	1.171	10	15	25	—	21	—	586	584	1.170	708

(*) Cfr. avvertenze a pag. V.

TORINO-VERCELLI

N. d'ordine	COMUNI	PO- POLA- ZIONE RESI- DENTE al 31 dic. 1958	ISCRIZIONI E CANCELLAZIONI ANAGRAFICHE NELL'ANNO 1959						POPOLAZIONE RESIDENTE al 31 dicembre 1959			SU- PER- FICIE 1959 — ettari
			Per movimento naturale		Per trasferimento di residenza				M	F	MF	
			Nati vivi	Morti	Iscritti		Cancellati					
					da altro Comune	dal- l'estero	per altro Co- mune	per l'es- tero				
284	Val della Torre	1.386	14	20	19	2	63	2	705	631	1.336	3.674
285	Valgiòie	459	5	15	2	—	12	—	209	230	439	907
286	Vallo Torinese	558	4	5	8	—	5	—	285	275	560	624
287	Valperga	2.728	34	37	109	1	90	—	1.306	1.439	2.745	1.327
288	Valprato Soana	537	12	9	7	12	16	—	229	314	543	7.157
289	Varisella	539	3	9	8	—	7	—	292	242	534	2.244
290	Vàuda Canavese	1.187	8	13	16	—	26	—	560	612	1.172	725
291	Venàlzio	965	11	11	30	2	30	1	496	470	966	1.980
292	Venaria	16.264	224	149	954	9	855	2	8.168	8.277	16.445	2.029
293	Verolengo	4.556	55	47	185	5	178	1	2.305	2.270	4.575	2.923
294	Verrua Savòia	1.918	13	22	26	—	102	—	939	894	1.833	3.191
295	Vestignè	1.116	17	20	18	—	25	—	537	569	1.106	1.208
296	Vialfrè	260	1	4	3	—	1	—	115	144	259	449
297	Vico Canavese	1.205	17	19	30	—	33	—	584	616	1.200	3.277
298	Vidracco	340	4	2	7	—	7	2	162	178	340	316
299	Vigone	4.600	65	56	91	—	182	—	2.201	2.317	4.518	4.108
300	Villafranca Piemonte	5.032	81	70	111	6	157	—	2.441	2.562	5.003	5.101
301	Villanova Canavese	934	13	13	41	—	26	—	475	474	949	395
302	Villarbasse	1.099	12	11	42	—	58	—	536	548	1.084	1.036
303	Villar Dora	1.465	23	19	62	—	46	—	744	741	1.485	564
304	Villarèggia	1.240	7	10	23	—	40	—	590	630	1.220	1.110
305	Villar Focchiardo	1.786	17	26	37	5	37	—	866	916	1.782	2.563
306	Villar Pèllice	1.382	13	21	19	—	26	—	685	682	1.367	6.076
307	Villar Perosa	3.372	40	27	140	1	81	—	1.738	1.707	3.445	1.154
308	Villastellone	2.735	33	37	95	—	92	—	1.341	1.393	2.734	1.968
309	Vinovo	3.696	32	46	219	—	194	1	1.855	1.851	3.706	1.766
310	Virle Piemonte	983	19	16	14	—	23	—	483	494	977	1.415
311	Vische	1.717	18	23	36	1	43	—	800	906	1.706	1.691
312	Vistròrio	537	8	4	21	1	14	—	257	292	549	463
313	Viù	2.283	40	51	37	—	48	—	1.166	1.095	2.261	8.449
314	Volpiano	5.188	56	74	206	1	165	—	2.562	2.650	5.212	3.242
315	Volvera	1.823	38	21	86	—	66	—	958	902	1.860	2.094
	PROVINCIA	1671.250	21.415	17.913	80.420	1935	50.171	1228	824.142	881.566	1705.708	683.014

PROVINCIA DI VERCELLI

1	Ailoche	441	4	7	22	—	29	—	194	237	431	1.026
2	Alagna Valsèsa	458	6	7	15	—	20	—	231	221	452	7.280
3	Albano Vercellese	567	6	6	36	—	24	—	283	296	579	1.380
4	Àlice Castello	2.233	25	23	28	—	70	—	1.063	1.130	2.193	2.477
5	Andorno Micca	4.038	32	48	150	8	172	—	1.848	2.160	4.008	1.205
6	Arbòrio	1.380	10	17	21	—	33	—	706	655	1.361	2.320
7	Asigliano Vercellese	2.275	17	47	86	—	137	—	1.076	1.118	2.194	2.634
8	Balmuccia	200	2	6	8	—	10	—	89	105	194	1.017
9	Balocco	593	6	6	22	—	50	—	279	286	565	1.666
10	Benna	857	8	5	55	—	20	1	428	466	894	943
11	Bianzè	2.908	26	40	118	2	138	1	1.408	1.467	2.875	4.180

VERCELLI

N. d'ordine	COMUNI	PO- POLA- ZIONE RESI- DENTE al 31 dic. 1958	ISCRIZIONI E CANCELLAZIONI ANAGRAFICHE NELL'ANNO 1959						POPOLAZIONE RESIDENTE al 31 dicembre 1959			SU- PER- FICIE 1959 — ettari
			Per movimento naturale		Per trasferimento di residenza				M	F	MF	
			Nati vivi	Morti	Iscritti		Cancellati					
					da altro Comune	dal- l'este- ro	per altro Co- mune	per l'es- te- ro				
12	Biella	46.923	476	632	2.144	55	1.505	38	21.686	25.737	47.423	4.668
13	Bioglio	1.650	15	30	78	—	94	2	721	896	1.617	1.782
14	Bocciolo	663	9	9	15	—	23	—	314	341	655	3.381
15	Borgo d'Ale	3.089	27	42	81	1	50	1	1.483	1.622	3.105	3.932
16	Borgosèsa	13.031	171	138	524	8	354	15	6.213	7.014	13.227	4.058
17	Borgo Vercelli	2.504	28	20	79	—	140	—	1.189	1.262	2.451	1.941
18	Borriana	897	5	13	37	—	42	—	430	454	884	528
19	Brèia	380	1	—	3	—	28	—	153	203	356	739
20	Brusnengo	1.849	21	18	37	12	73	—	859	969	1.828	1.042
21	Buronzo	1.470	21	20	90	—	124	13	701	723	1.424	2.498
22	Callabiana	319	1	5	7	1	22	—	146	155	301	732
23	Camandona	894	6	15	31	3	36	—	405	478	883	948
24	Camburzano	1.017	7	17	14	—	34	—	449	538	987	381
25	Campertogno	407	7	5	2	2	10	—	184	219	403	3.418
26	Campiglia Cervo	482	3	9	8	5	24	—	211	254	465	1.169
27	Candelo	5.741	81	65	345	5	153	—	2.900	3.054	5.954	1.511
28	Caprile	407	5	7	6	—	27	—	184	200	384	1.133
29	Carcòforo	108	—	3	—	—	1	—	47	57	104	2.289
30	Caresana	2.091	18	37	43	—	56	—	995	1.064	2.059	2.373
31	Caresanablot	283	3	3	53	—	70	—	143	123	266	1.113
32	Carisio	1.367	22	9	110	—	139	—	712	639	1.351	3.011
33	Casanova Elvo	662	5	8	112	—	123	—	334	314	648	1.628
34	Casapinta	891	10	18	11	—	38	—	393	463	856	292
35	Cascine San Giacomo	640	8	7	17	—	32	—	307	319	626	964
36	Castelletto Cervo	958	7	13	41	—	47	—	473	473	946	1.497
37	Cavaglia	3.015	41	52	112	1	137	—	1.479	1.501	2.980	2.548
38	Cèllo	1.274	12	17	16	—	79	—	592	614	1.206	1.005
39	Cerreto Castello	335	2	1	17	—	24	—	162	167	329	266
40	Cerrione	1.983	23	16	83	—	109	—	1.006	958	1.964	2.800
41	Cervatto	185	1	4	—	—	4	—	83	95	178	934
42	Cigliano	4.297	52	50	90	3	113	—	2.094	2.185	4.279	2.535
43	Civiasco	312	5	7	4	—	11	—	149	154	303	727
44	Còggiola	4.041	50	47	93	—	90	—	1.879	2.168	4.047	2.368
45	Collobiano	228	1	1	25	—	39	—	115	99	214	912
46	Cossato	11.078	151	102	609	6	403	16	5.514	5.809	11.323	2.774
47	Costanzana	1.659	18	22	57	—	61	—	834	817	1.651	2.112
48	Cravagliana	674	5	14	12	—	19	—	269	389	658	3.452
49	Crescentino	5.235	39	75	256	—	228	1	2.562	2.664	5.226	4.828
50	Crevacuore	2.250	24	31	78	2	102	1	1.038	1.182	2.220	834
51	Crosa	562	8	6	23	—	36	—	263	288	551	96
52	Crova	1.071	8	9	85	—	117	—	514	524	1.038	1.399
53	Curino	968	13	19	20	—	20	—	434	528	962	2.137
54	Desana	1.429	10	23	37	—	57	—	677	719	1.396	1.653
55	Donato	930	14	18	22	1	20	—	480	449	929	1.182
56	Dorzano	421	6	5	6	—	16	—	193	219	412	485
57	Fobello	564	4	4	6	—	18	—	257	295	552	2.932
58	Fontanetto Po	1.896	12	33	40	—	51	—	893	971	1.864	2.328
59	Formigliana	793	14	7	80	—	59	—	412	409	821	1.705

VERCELLI

N. d'ordine	COMUNI	PO- POLA- ZIONE RESI- DENTE al 31 dic. 1958	ISCRIZIONI E CANCELLAZIONI ANAGRAFICHE NELL'ANNO 1959						POPOLAZIONE RESIDENTE al 31 dicembre 1959			SU- PER- FICIE 1959 — ettari
			Per movimento naturale		Per trasferimento di residenza				M	F	MF	
			Nati vivi	Morti	Iscritti		Cancellati					
					da altro Comune	dal- l'e- stero	per altro Co- mune	per l'e- stero				
60	Gaglianico	2.269	35	26	140	—	101	—	1.102	1.215	2.317	452
61	Gattinara	7.655	116	90	247	6	165	1	3.743	4.025	7.768	3.352
62	Ghislarengo	910	4	6	49	—	50	—	449	458	907	1.252
63	Giffenga	141	2	3	4	—	2	—	73	69	142	231
64	Gràglia	2.053	25	27	55	—	95	1	918	1.092	2.010	2.028
65	Grèggio	662	5	13	33	—	32	—	311	344	655	1.200
66	Guardabosone	473	—	11	8	—	22	—	217	231	448	681
67	Lamporo	786	8	5	41	—	40	—	386	404	790	975
68	Lenta	1.208	19	12	38	—	90	—	595	568	1.163	1.900
69	Lessona	2.550	37	25	104	—	123	5	1.205	1.333	2.538	1.171
70	Lignana	1.185	9	22	94	—	149	—	550	567	1.117	2.252
71	Livorno Ferraris	4.147	45	80	213	3	306	2	1.978	2.042	4.020	5.811
72	Lòzzolo	917	13	11	6	—	14	—	465	446	911	670
73	Magnano	633	7	15	44	—	28	—	280	361	641	1.047
74	Massazza	445	6	6	41	—	56	—	217	213	430	1.167
75	Masserano	2.976	26	37	97	42	120	8	1.370	1.606	2.976	2.714
76	Mezzana Mortigliengo	1.355	8	17	31	1	39	—	603	736	1.339	415
77	Miagliano	1.178	2	13	26	—	69	—	521	603	1.124	66
78	Möllia	212	4	6	13	—	15	—	96	112	208	1.409
79	Moncrivello	1.695	11	19	25	—	48	—	827	837	1.664	2.019
80	Mongrando	4.122	41	48	138	—	174	—	1.939	2.140	4.079	1.672
81	Mosso Santa Maria	2.560	34	32	142	—	139	—	1.171	1.394	2.565	1.593
82	Motta dei Conti	1.424	12	16	17	—	33	—	706	698	1.404	1.182
83	Mottalciata	1.504	17	19	36	—	87	—	707	744	1.451	1.848
84	Muzzano	720	8	7	20	—	26	—	347	368	715	594
85	Netro	1.634	21	20	32	2	67	—	759	843	1.602	1.263
86	Occhieppo Inferiore	3.514	23	58	230	2	170	1	1.647	1.893	3.540	405
87	Occhieppo Superiore	2.173	39	27	96	—	115	—	1.010	1.156	2.166	520
88	Olcenengo	1.088	7	11	57	—	95	—	514	532	1.046	1.650
89	Oldenico	461	4	5	31	—	31	—	222	238	460	648
90	Palazzolo Vercellese	1.963	16	31	60	2	70	—	926	1.014	1.940	1.391
91	Pertengo	693	4	12	24	—	34	—	328	347	675	831
92	Pettinengo	2.318	21	27	93	—	109	—	1.034	1.262	2.296	1.148
93	Pezzana	1.838	16	24	26	—	80	1	862	913	1.775	1.742
94	Piatto	511	5	7	8	—	13	—	250	254	504	360
95	Piedicavallo	483	1	7	17	2	17	—	192	287	479	1.788
96	Pila	171	3	6	2	—	—	—	77	93	170	870
97	Piode	224	8	6	1	—	14	—	104	109	213	1.354
98	Pistolessa	387	3	3	18	—	25	—	167	213	380	231
99	Pollone	2.109	23	32	81	1	99	—	992	1.091	2.083	1.637
100	Ponderano	2.784	24	41	182	4	143	1	1.353	1.456	2.809	704
101	Pòrtula	2.683	32	28	69	3	91	—	1.247	1.421	2.668	1.111
102	Pòstua	680	6	10	30	—	13	—	318	375	693	1.665
103	Pralungo	3.192	47	34	122	3	104	8	1.542	1.676	3.218	715
104	Prarolo	947	9	13	22	—	34	—	434	497	931	1.156
105	Pray	4.328	38	38	69	4	127	5	2.001	2.268	4.269	933
106	Quaregna	664	9	6	51	4	41	—	338	343	681	585
107	Quarona	3.225	30	41	108	2	93	1	1.542	1.688	3.230	1.600

VERCELLI

N. d'ordine	COMUNI	PO- POLA- ZIONE RES- DENTE al 31 dic. 1958	ISCRIZIONI E CANCELLAZIONI ANAGRAFICHE NELL'ANNO 1959						POPOLAZIONE RESIDENTE al 31 dicembre 1959			SU- PER- FICIE 1959 — ettari
			Per movimento naturale		Per trasferimento di residenza				M	F	MF	
			Nati vivi	Morti	Iscritti		Cancellati					
					da altro Comune	dal- l'estero	per altro Co- mune	per l'es- tero				
108	Quinto Vercellese	654	5	6	33	—	88	—	300	298	598	1.106
109	Quittengo	574	8	10	19	—	37	—	262	292	554	804
110	Rassa	232	3	2	—	—	3	—	104	126	230	4.341
111	Rima San Giuseppe	133	3	2	6	—	—	—	71	69	140	3.542
112	Rimasco	313	8	2	3	—	7	—	155	160	315	2.428
113	Rimella	466	9	6	2	—	20	—	203	248	451	2.890
114	Riva Valdòbbia	357	3	4	7	—	5	—	173	185	358	6.169
115	Rive	854	6	10	12	2	26	—	424	414	838	948
116	Roàso	2.745	34	33	38	3	121	7	1.296	1.363	2.659	2.814
117	Ronco Biellese	1.710	19	27	42	—	88	6	761	889	1.650	380
118	Ronsecco	1.446	8	18	59	—	156	—	679	660	1.339	2.457
119	Ròppolo	736	13	10	37	—	25	—	354	397	751	871
120	Rosazza	344	8	7	17	—	38	—	139	185	324	875
121	Rossa	321	5	3	2	—	18	—	147	160	307	1.159
122	Rovasenda	1.085	11	9	52	—	90	—	550	499	1.049	2.926
123	Sabbia	237	1	3	1	—	2	—	101	133	234	1.462
124	Sagliano Micca	2.437	30	26	84	10	123	2	1.093	1.317	2.410	1.491
125	Sala Biellese	717	5	9	34	—	30	—	319	398	717	809
126	Salasco	540	4	5	97	1	138	—	261	238	499	1.207
127	Sali Vercellese	438	7	3	45	—	91	—	219	177	396	877
128	Saluggia	3.751	49	57	146	4	86	—	1.882	1.925	3.807	3.158
129	Salussola	2.588	33	22	145	—	217	8	1.277	1.242	2.519	3.858
130	Sandigliano	1.944	15	17	75	2	84	—	972	963	1.935	1.022
131	San Germano Vercellese	3.207	33	44	182	—	224	—	1.485	1.669	3.154	3.068
132	San Paolo Cervo	400	3	9	12	—	19	1	177	209	386	842
133	Santhià	7.414	83	70	464	2	428	8	3.711	3.746	7.457	5.332
134	Scopa	445	7	5	18	2	19	—	220	228	448	2.261
135	Scopello	420	3	6	7	—	14	—	221	189	410	1.862
136	Selve Marcone	184	1	1	3	—	7	—	79	101	180	215
137	Serravalle Sèsia	4.905	42	58	137	—	101	—	2.338	2.587	4.925	2.039
138	Soprana	1.355	12	13	41	8	42	—	642	719	1.361	547
139	Sordèvolo	1.696	15	26	71	—	72	—	760	924	1.684	1.378
140	Sostegno	930	10	12	50	1	29	—	446	504	950	1.807
141	Strona	1.998	24	26	89	5	99	—	912	1.079	1.991	379
142	Stroppiana	1.863	13	24	57	—	46	—	896	967	1.863	1.813
143	Tavigliano	1.183	8	16	34	2	36	3	537	635	1.172	1.088
144	Ternengo	365	6	7	7	—	23	—	167	181	348	202
145	Tollegno	3.246	34	45	86	3	130	5	1.480	1.709	3.189	336
146	Torrazzo	341	2	4	4	2	3	—	141	201	342	580
147	Tricerro	1.216	8	12	43	—	59	—	583	613	1.196	1.225
148	Trino	9.244	84	152	315	4	341	3	4.415	4.736	9.151	7.060
149	Trivero	8.668	104	100	369	3	259	8	4.126	4.651	8.777	2.988
150	Tronzano Vercellese	4.504	48	50	247	—	252	—	2.280	2.217	4.497	4.495
151	Valdengo	1.653	36	12	139	3	75	—	857	887	1.744	772
152	Valduggia	2.688	35	34	107	6	68	—	1.374	1.360	2.734	2.866
153	Vallanzengo	344	4	3	17	—	13	—	164	185	349	389
154	Valle Mosso	5.772	59	82	239	2	272	4	2.658	3.056	5.714	890
155	Valle San Nicolao	1.895	25	25	64	—	88	—	857	1.014	1.871	1.488

VERCELLI-NOVARA

N. d'ordine	COMUNI	PO- POLA- ZIONE RESI- DENTE al 31 dic. 1958	ISCRIZIONI E CANCELLAZIONI ANAGRAFICHE NELL'ANNO 1959						POPOLAZIONE RESIDENTE al 31 dicembre 1959			SU- PER- FICIE 1959 — ettari
			Per movimento naturale		Per trasferimento di residenza				M	F	MF	
			Nati vivi	Morti	Iscritti		Cancellati					
					da altro Comune	dal- l'e- stero	per altro Co- mune	per l'e- stero				
156	Varallo	7.696	95	105	247	6	211	6	3.603	4.119	7.722	8.871
157	Vèglio	1.182	5	9	87	—	106	—	570	589	1.159	676
158	VERCELLI	47.945	604	626	2.782	87	1.525	32	23.534	25.701	49.235	7.990
159	Verrone	378	4	3	30	—	19	—	206	184	390	847
160	Vigliano Biellese	6.215	71	81	381	1	200	—	3.094	3.293	6.387	838
161	Villa del Bosco	507	5	9	19	6	24	—	215	289	504	373
162	Villanova Biellese	256	2	1	46	—	56	—	127	120	247	766
163	Villarboit	1.012	8	7	82	—	57	—	549	489	1.038	2.546
164	Villata	2.084	24	20	30	—	59	—	1.033	1.026	2.059	1.437
165	Viverone	1.394	15	13	55	—	53	—	700	698	1.398	1.237
166	Vocca	281	2	2	8	—	18	—	128	143	271	2.004
167	Zimone	528	5	10	6	—	10	—	236	283	519	290
168	Zubiena	1.425	14	19	32	1	79	1	635	738	1.373	1.258
169	Zumàglia	980	13	15	32	—	52	—	451	507	958	262
	PROVINCIA	394.164	4.348	5.018	16.906	362	16.050	217	188.120	206.375	394.495	300.087

PROVINCIA DI NOVARA

1	Agrate Contùrbia	1.139	4	13	90	1	45	2	565	609	1.174	1.451
2	Ameno	1.233	14	25	48	—	63	10	536	661	1.197	1.000
3	Antrona Schieranco	841	10	4	5	—	6	—	407	439	846	9.999
4	Anzola d'Òssola	414	5	1	12	1	2	—	207	222	429	1.383
5	Arizzano	728	10	13	84	1	32	2	341	435	776	163
6	Armeno	2.235	26	35	56	2	45	1	1.079	1.159	2.238	3.158
7	Àrola	379	7	4	5	—	7	—	182	198	380	647
8	Arona	10.922	123	137	623	9	311	16	5.126	6.087	11.213	1.254
9	Aurano	490	8	5	2	—	3	—	235	257	492	2.125
10	Baceno	1.160	8	14	31	—	47	—	584	554	1.138	6.872
11	Bànnio Anzino	962	10	10	15	—	49	—	432	496	928	3.896
12	Barengo	1.396	10	16	46	—	68	—	703	665	1.368	1.936
13	Baveno	3.587	45	39	125	7	87	5	1.697	1.936	3.633	1.725
14	Bée	514	6	13	4	—	18	—	239	254	493	328
15	Belgirate	601	5	9	38	—	20	—	271	344	615	840
16	Bellinzago Novarese	6.505	96	52	221	2	266	2	3.209	3.295	6.504	3.936
17	Bèura-Cardezza	1.723	27	23	22	—	28	—	849	872	1.721	2.890
18	Biandrate	1.489	16	17	103	—	114	—	730	747	1.477	1.268
19	Boca	1.225	11	18	32	1	31	2	599	619	1.218	964
20	Bognanco (a)	995	15	11	9	—	11	—	406	437	843	5.836
21	Bogogno	1.399	10	13	9	—	24	—	708	673	1.381	843
22	Bolzano Novarese	851	12	10	36	—	21	—	423	445	868	327
23	Borgolavezzaro	2.524	26	37	124	—	160	—	1.219	1.258	2.477	2.121
24	Borgomanero	14.939	198	179	430	1	249	5	7.180	7.955	15.135	3.236
25	Borgo Ticino	2.286	41	32	119	—	111	—	1.093	1.210	2.303	1.327
26	Briga Novarese	1.626	22	20	51	2	36	2	784	859	1.643	475
27	Briona	1.596	21	18	79	—	104	—	791	783	1.574	2.474
28	Brovello-Carpugnino	587	9	9	2	—	17	—	268	304	572	834
29	Calasca-Castiglione	1.379	11	13	14	—	41	—	637	713	1.350	5.766

(a) Nei dati della popolazione al 31 dicembre 1959 sono stati detratti: n. 70M., 84F., 154MF., corrispondenti ad altrettante schede anagrafiche cedute al comune di Domodossola, in dipendenza della variazione territoriale disposta con D.P.R. n. 58 del 9-1-1959.

NOVARA

N. d'ordine	COMUNI	PO- POLA- ZIONE RESI- DENTE al 31 dic. 1958	ISCRIZIONI E CANCELLAZIONI ANAGRAFICHE NELL'ANNO 1959						POPOLAZIONE RESIDENTE al 31 dicembre 1959			SU- PER- FICIE 1959 — ettari
			Per movimento naturale		Per trasferimento di residenza				M	F	MF	
			Nati vivi	Morti	Iscritti		Cancellati					
					da altro Comune	dal- Pe- stero	per altro Co- mune	per Pe- stero				
30	Caltignaga	2.164	36	24	134	—	204	—	1.078	1.028	2.106	2.232
31	Cambiasca	1.123	11	15	50	1	31	2	529	608	1.137	394
32	Càmeri.	6.713	88	80	212	—	272	—	3.257	3.404	6.661	3.965
33	Cànnero Riviera	1.231	19	21	44	3	34	3	561	678	1.239	1.446
34	Cannòbio.	4.113	53	57	263	8	179	27	1.968	2.206	4.174	5.120
35	Caprezzo	251	3	3	1	—	7	—	117	128	245	726
36	Carpignano Sèsia	2.507	23	29	41	—	52	—	1.193	1.297	2.490	1.476
37	Casalbeltrame.	935	17	9	135	—	177	—	445	456	901	1.590
38	Casale Corte Cerro	2.626	36	33	83	2	82	3	1.234	1.395	2.629	1.208
39	Casalèggio Novara.	989	12	10	86	—	66	—	487	524	1.011	1.050
40	Casalino	2.913	46	47	160	—	275	—	1.391	1.406	2.797	3.960
41	Casalvolone.	1.502	14	11	99	—	151	—	714	739	1.453	1.743
42	Castellazzo Novarese	612	8	11	56	—	89	—	309	267	576	1.076
43	Castelletto sopra Ticino	5.942	82	65	284	8	157	1	2.967	3.126	6.093	1.461
44	Cavaglietto.	507	4	3	9	—	21	—	263	233	496	657
45	Cavaglio d'Agogna	1.562	13	21	16	1	29	—	755	787	1.542	985
46	Cavaglio-Spòccea	553	8	4	18	—	14	—	293	268	561	1.814
47	Cavallirio.	1.078	11	17	29	—	32	—	514	555	1.069	808
48	Ceppo Morelli.	677	13	9	17	—	24	—	327	347	674	4.001
49	Cerano.	5.802	64	60	183	—	96	—	2.919	2.974	5.893	3.210
50	Cèsara	704	7	12	18	1	16	—	356	346	702	1.132
51	Colazza	382	6	7	6	—	7	1	167	212	379	310
52	Comignago	548	5	6	24	—	25	—	273	273	546	438
53	Cossogno.	1.048	13	13	7	—	32	1	479	543	1.022	4.002
54	Cravèggia	909	11	9	16	3	38	10	410	472	882	3.644
55	Cressa	1.431	20	22	20	—	29	—	700	720	1.420	711
56	Crèvola d'Òssola	2.668	47	28	51	1	87	8	1.343	1.301	2.644	3.972
57	Crodo	1.656	15	20	29	—	60	—	809	811	1.620	6.169
58	Curèggio	1.822	40	33	39	—	38	—	917	913	1.830	838
59	Cùrsolo-Orasso	461	12	5	2	—	2	—	223	245	468	2.102
60	Divignano	993	13	15	54	—	40	—	509	496	1.005	524
61	Domodòssola (a)	15.534	247	139	767	23	559	34	7.933	8.060	15.993	3.673
62	Dormelletto.	1.213	18	9	103	—	41	—	627	657	1.284	701
63	Druogno	927	16	13	32	—	21	1	441	499	940	2.905
64	Falmenta.	761	14	14	2	—	22	—	333	408	741	1.621
65	Fara Novarese	2.300	27	32	49	—	52	—	1.139	1.153	2.292	935
66	Fontaneto d'Agogna.	2.531	23	23	36	2	56	1	1.225	1.287	2.512	2.119
67	Formazza	689	13	4	14	—	27	—	351	334	685	13.041
68	Galliate	12.098	133	143	356	4	233	—	5.891	6.324	12.215	2.954
69	Garbagna Novarese	1.030	12	16	64	—	134	—	485	471	956	1.006
70	Gargallo	1.080	13	16	24	—	15	—	524	562	1.086	371
71	Gàttico.	2.497	32	29	23	6	54	—	1.209	1.266	2.475	1.614
72	Germagno	205	3	2	3	—	5	—	91	113	204	285
73	Ghemme	4.191	49	56	86	—	85	—	1.987	2.198	4.185	2.057
74	Ghiffa	2.349	28	33	107	10	127	15	1.073	1.246	2.319	1.395
75	Gignese	872	2	13	32	—	30	—	389	474	863	1.494
76	Gozzano	5.160	74	77	209	3	88	2	2.494	2.785	5.279	1.254
77	Granozzo con Monticello.	1.660	18	17	106	—	188	—	819	760	1.579	1.948

(a) Nei dati della popolazione al 31 dicembre 1959, sono stati compresi: n. 70M., 84F., 154MF., corrispondenti ad altrettante schede anagrafiche ricevute dal comune di Bognanico, in dipendenza della variazione territoriale disposta con D.P.R. n. 58 del 9-1-1959.

NOVARA

N. d'ordine	COMUNI	PO- POLA- ZIONE RESI- DENTE al 31 dic. 1958	ISCRIZIONI E CANCELLAZIONI ANAGRAFICHE NELL'ANNO 1959						POPOLAZIONE RESIDENTE al 31 dicembre 1959			SU- PER- FICIE 1959 — ettari
			Per movimento naturale		Per trasferimento di residenza				M	F	MF	
			Nati vivi	Morti	Iscritti		Cancellati					
					da altro Comune	dal- l'e- stero	per altro Co- mune	per l'e- stero				
78	Gravellona Toce	4.602	65	58	115	5	147	3	2.200	2.379	4.579	1.467
79	Grignasco	4.654	64	60	127	4	133	1	2.177	2.478	4.655	1.462
80	Gurro	743	13	10	8	5	20	7	301	431	732	1.327
81	Intragna	386	9	8	2	—	17	—	164	208	372	995
82	Invòrio.	3.105	38	45	93	5	70	6	1.478	1.642	3.120	1.740
83	Landiona.	796	12	11	24	—	44	—	401	376	777	726
84	Lesà.	2.491	32	28	62	1	104	—	1.162	1.292	2.454	1.248
85	Lorèglia	542	5	5	3	—	13	—	250	282	532	922
86	Macugnaga	910	16	7	23	—	30	—	463	449	912	9.940
87	Madonna del Sasso	606	8	12	7	—	21	—	280	308	588	1.527
88	Maggiora.	1.717	16	28	44	3	43	4	766	939	1.705	1.067
89	Maleseo	1.376	24	23	38	—	46	—	699	670	1.369	4.324
90	Mandello Vitta	429	3	5	13	—	33	—	201	206	407	572
91	Marano Ticino	978	13	12	42	—	46	—	482	493	975	784
92	Masera.	1.299	13	8	37	—	39	—	620	682	1.302	2.009
93	Massino Visconti	874	9	11	14	—	16	—	398	472	870	677
94	Massiola	327	7	2	3	—	3	—	149	183	332	861
95	Mèina	2.244	20	27	114	—	87	4	1.023	1.237	2.260	779
96	Mergozzo.	2.151	31	23	30	—	49	—	1.004	1.136	2.140	2.735
97	Mezzomerico	1.018	11	12	24	—	9	—	516	516	1.032	759
98	Miasino	980	16	21	17	—	25	—	420	547	967	534
99	Miazzina	396	3	6	18	—	14	—	191	206	397	2.145
100	Momo	2.432	33	18	72	—	140	—	1.222	1.157	2.379	2.368
101	Montecrestese.	1.287	15	17	35	—	29	5	647	639	1.286	8.649
102	Montescheno	726	14	11	3	—	20	1	342	369	711	2.155
103	Nebbiuno.	1.191	11	20	30	2	37	—	563	614	1.177	824
104	Nibbiola	1.038	13	16	100	—	105	—	518	512	1.030	1.130
105	Nònio	956	16	4	8	—	35	—	476	465	941	1.015
106	NOVARA	81.094	1.027	997	4.200	60	2.128	25	39.480	43.751	83.231	10.302
107	Oggèbbio.	1.037	7	14	38	9	38	3	496	540	1.036	2.021
108	Olèggio.	9.149	108	127	185	1	275	5	4.399	4.637	9.036	3.780
109	Olèggio Castello.	1.161	16	13	40	1	71	—	549	585	1.134	584
110	Omegna	13.445	180	144	390	10	369	19	6.409	7.084	13.493	3.080
111	Ornavasso	2.788	36	28	44	5	70	2	1.329	1.444	2.773	2.587
112	Orta San Giulio.	1.247	13	26	122	—	73	2	604	677	1.281	1.102
113	Pallanzeno	1.050	12	12	25	—	36	—	497	542	1.039	442
114	Paruzzaro	1.247	14	16	22	—	25	9	613	620	1.233	772
115	Pella.	969	17	9	48	2	46	—	444	537	981	385
116	Pettenasco	1.119	16	16	34	—	43	—	539	571	1.110	712
117	Piedimulera.	1.667	24	21	54	—	77	3	819	825	1.644	762
118	Pieve Vergonte	2.670	41	17	65	—	89	—	1.314	1.356	2.670	4.173
119	Pisano	499	5	5	16	—	24	—	225	266	491	276
120	Pogno	1.136	23	10	48	—	12	—	605	580	1.185	1.006
121	Pòmbia	1.299	20	16	82	—	70	—	650	665	1.315	1.196
122	Prato Sèsia.	1.723	11	31	51	2	29	1	853	873	1.726	1.235
123	Premeno	801	10	8	20	—	28	—	408	387	795	743
124	Prèmia.	1.079	23	15	21	—	24	—	555	529	1.084	8.917
125	Premosello	2.243	19	26	45	1	83	17	1.073	1.109	2.182	3.411

NOVARA-CUNEO

N. d'ordine	COMUNI	PO- POLA- ZIONE RESI- DENTE al 31 dic. 1958	ISCRIZIONI E CANCELLAZIONI ANAGRAFICHE NELL'ANNO 1959						POPOLAZIONE RESIDENTE al 31 dicembre 1959			SU- PER- FICIE 1959 — ettari
			Per movimento naturale		Per trasferimento di residenza				M	F	MF	
			Nati vivi	Morti	Iscritti		Cancellati					
					da altro Comune	dal- l'e- stero	per altro Co- mune	per l'e- stero				
I26	Quarna Sopra.	471	10	5	10	—	9	—	224	253	477	951
I27	Quarna Sotto.	734	8	12	5	—	15	—	344	376	720	1.605
I28	Re.	935	9	9	45	1	32	—	461	488	949	2.550
I29	Recetto	1.173	7	18	26	1	47	—	562	580	1.142	880
I30	Romagnano Sèsia	4.448	57	61	124	3	94	2	2.140	2.335	4.475	1.807
I31	Romentino	3.445	34	49	150	—	113	—	1.687	1.780	3.467	1.774
I32	San Bernardino Verbanò.	1.168	12	19	22	—	42	4	561	576	1.137	2.599
I33	San Maurizio d'Opàglio	1.602	21	15	56	—	32	9	791	832	1.623	832
I34	San Nazzaro Sèsia	971	9	19	43	—	53	—	492	459	951	1.150
I35	San Pietro Mosezzo	2.016	39	25	167	—	185	—	1.050	962	2.012	3.483
I36	Santa Maria Maggiore.	1.222	21	12	31	2	47	—	565	652	1.217	5.309
I37	Seppiana.	339	5	3	2	—	4	3	170	166	336	600
I38	Sillavengo	903	8	13	36	—	56	—	425	453	878	954
I39	Sizzano	1.586	16	16	34	—	37	—	800	783	1.583	1.050
I40	Soriso	836	10	14	12	—	17	—	373	454	827	629
I41	Sozzago	1.137	8	16	44	—	97	—	560	516	1.076	1.292
I42	Stresa	4.829	59	61	171	6	160	5	2.250	2.589	4.839	3.323
I43	Suno.	3.001	35	33	48	—	37	—	1.477	1.537	3.014	2.132
I44	Terdobbiate	694	12	6	50	—	79	—	336	335	671	852
I45	Toceno.	640	13	3	16	—	16	—	321	329	650	1.571
I46	Tornaco	1.363	15	22	44	—	51	—	657	692	1.349	1.332
I47	Tràrego Viggiona	593	6	12	11	2	28	—	286	286	572	1.877
I48	Trasquera	608	8	8	32	—	30	—	338	272	610	3.957
I49	Treccate	11.506	137	135	427	3	239	1	5.611	6.087	11.698	3.842
I50	Trontano.	1.589	24	15	24	—	64	—	776	782	1.558	5.791
I51	Valstrona.	1.660	37	27	2	1	43	—	794	836	1.630	4.841
I52	Vanzone con San Carlo	649	16	8	6	1	22	—	285	357	642	1.620
I53	Vàprio d'Agogna	1.069	11	13	20	—	27	—	533	527	1.060	1.009
I54	Varallo Pòmbia.	3.032	29	30	145	1	51	—	1.518	1.608	3.126	1.358
I55	Varzo	2.928	33	24	41	2	71	26	1.367	1.516	2.883	9.456
I56	Verbània.	28.226	339	330	1.087	47	640	33	13.329	15.367	28.696	3.762
I57	Veruno.	1.351	12	17	31	—	17	—	660	700	1.360	1.022
I58	Vespolate.	2.659	28	32	88	—	132	—	1.262	1.349	2.611	1.784
I59	Vicolungo	976	8	10	45	—	58	—	475	486	961	1.358
I60	Viganella.	389	3	7	5	—	1	—	176	213	389	1.443
I61	Vignone	537	5	4	23	—	31	—	243	287	530	354
I62	Villadòssola.	7.207	119	66	159	2	176	3	3.536	3.706	7.242	1.802
I63	Villette.	321	1	2	2	1	9	—	137	177	314	915
I64	Vinzàglio.	1.126	13	17	93	—	90	1	580	544	1.124	1.555
I65	Vogogna	2.144	36	33	73	—	103	2	1.055	1.060	2.115	1.528
	PROVINCIA	447.004	5.703	5.405	16.740	292	14.159	362	216.199	233.614	449.813	359.387

PROVINCIA DI CUNEO

1	Accèglio	741	8	9	15	—	35	1	362	357	719	15.194
2	Aisone	525	2	7	2	1	10	2	265	246	511	3.687
3	Alba.	19.706	317	194	1.120	12	737	1	9.737	10.486	20.223	5.401

N. d'ordine	COMUNI	PO- POLA- ZIONE RESI- DENTE al 31 dic. 1958	ISCRIZIONI E CANCELLAZIONI ANAGRAFICHE NELL'ANNO 1959						POPOLAZIONE RESIDENTE al 31 dicembre 1959			SU- PER- FICIE 1959 — ettari
			Per movimento naturale		Per trasferimento di residenza				M	F	MF	
			Nati vivi	Morti	Iscritti		Cancellati					
					da altro Comune	dal- l'e- stero	per altro Co- mune	per l'e- stero				
4	Albaretto della Torre . . .	333	6	3	13	—	26	—	169	154	323	435
5	Alto	255	3	8	4	—	11	—	127	116	243	758
6	Argentera	255	1	3	13	—	11	—	133	122	255	7.652
7	Arguello	182	3	3	10	—	7	—	106	79	185	504
8	Bagnasco	1.595	10	20	16	—	54	—	748	799	1.547	3.110
9	Bagnolo Piemonte	4.966	48	58	75	3	186	6	2.482	2.360	4.842	6.291
10	Baldissero d'Alba	1.013	18	12	26	—	57	—	506	482	988	1.502
11	Barbaresco	641	6	9	32	—	64	—	315	291	606	710
12	Barge	7.673	88	87	104	1	216	—	3.724	3.839	7.563	8.235
13	Barolo	841	10	11	32	1	30	—	410	433	843	559
14	Bastia Mondovì	894	9	18	31	—	56	—	461	399	860	1.197
15	Battifollo	519	2	9	4	—	14	—	274	228	502	1.114
16	Beinette	1.842	31	18	63	—	76	2	925	915	1.840	1.741
17	Bellino	585	13	12	4	—	5	—	269	316	585	6.219
18	Belvedere Langhe	461	5	12	9	—	12	1	250	200	450	496
19	Bene Vagienna	4.299	59	63	62	2	161	—	2.104	2.094	4.198	4.895
20	Benevello	377	3	3	8	—	21	—	199	165	364	544
21	Bèrgolo	228	3	—	3	—	12	—	120	102	222	301
22	Bernezzo	2.155	26	19	26	—	86	1	1.027	1.074	2.101	2.584
23	Bonvicino	361	3	6	16	—	44	—	168	162	330	723
24	Borgomale	440	5	7	22	—	45	—	234	181	415	845
25	Borgo San Dalmazzo	6.294	89	49	248	—	261	—	3.125	3.196	6.321	2.225
26	Bòsia	385	4	1	11	—	4	—	208	187	395	564
27	Bossolasco	863	3	8	37	—	31	—	451	413	864	1.435
28	Bòves	8.122	116	99	139	4	255	35	3.825	4.167	7.992	5.105
29	Bra	18.718	244	223	616	9	678	32	8.925	9.729	18.654	5.962
30	Briàglia	426	4	4	14	—	17	3	229	191	420	622
31	Briga Alta	241	—	3	13	—	21	—	115	115	230	5.351
32	Brondello	638	7	8	8	—	19	—	354	272	626	991
33	Brossasco	1.813	27	18	9	3	34	1	963	836	1.799	2.817
34	Busca	7.975	121	88	195	3	247	8	3.915	4.036	7.951	6.577
35	Camerana	1.349	15	22	30	—	77	—	648	647	1.295	2.397
36	Camo	309	3	2	8	—	19	—	161	138	299	362
37	Canale	4.371	56	59	104	—	123	—	2.110	2.239	4.349	1.800
38	Canòsio	274	3	2	5	—	7	—	139	134	273	4.855
39	Capràuna	342	4	5	4	—	3	—	161	181	342	1.104
40	Caràglio	5.159	78	66	135	3	177	6	2.498	2.628	5.126	4.153
41	Caramagna Piemonte	2.021	27	29	50	—	70	—	971	1.028	1.999	2.627
42	Cardè	1.388	21	13	58	—	79	—	710	665	1.375	1.932
43	Carrù	4.176	53	65	108	1	187	5	1.980	2.101	4.081	2.601
44	Cartignano	403	5	4	5	—	2	5	186	216	402	651
45	Casalgrasso	1.128	17	18	64	—	70	—	560	561	1.121	1.768
46	Castagnito	970	10	16	18	—	28	—	463	491	954	709
47	Casteldelfino	705	7	5	29	—	35	—	369	332	701	3.318
48	Castellar	230	3	6	5	—	7	—	132	93	225	378
49	Castelletto Stura	1.267	16	10	26	—	59	—	644	596	1.240	1.656
50	Castelletto Uzzone	636	2	9	9	—	21	2	327	288	615	1.513
51	Castellinaldo	1.091	25	11	20	—	31	—	544	550	1.094	789

CUNEO

N. d'ordine	COMUNI	PO- POLA- ZIONE RESI- DENTE al 31 dic. 1958	ISCRIZIONI E CANCELLAZIONI ANAGRAFICHE NELL'ANNO 1959								POPOLAZIONE RESIDENTE al 31 dicembre 1959			SU- PER- FICIE 1959 — ettari
			Per movimento naturale		Per trasferimento di residenza						M	F	MF	
			Nati vivi	Morti	Iscritti		Cancellati							
					da altro Comune	dal- l'e- stero	per altro Co- mune	per l'e- stero						
52	Castellino Tanaro	671	6	5	22	—	12	—	364	318	682	1.162		
53	Castelmagno	371	2	6	6	—	7	5	211	150	361	4.948		
54	Castelnuovo di Ceva.	248	—	3	3	—	17	—	126	105	231	623		
55	Castiglione Falletto	520	8	4	24	—	24	—	282	242	524	472		
56	Castiglione Tinella.	1.304	20	12	75	—	68	—	658	661	1.319	1.157		
57	Càstino.	1.008	13	10	27	—	52	—	525	461	986	1.552		
58	Cavallerleone	852	14	6	16	—	53	—	408	415	823	1.648		
59	Cavallermaggiore	4.116	60	40	148	—	144	—	2.070	2.070	4.140	5.157		
60	Celle di Macra	597	9	7	6	—	21	—	294	290	584	3.126		
61	Centallo	4.700	73	47	120	—	185	—	2.355	2.306	4.661	4.275		
62	Ceresole Alba.	1.590	22	17	75	—	62	—	834	774	1.608	3.705		
63	Cerretto delle Langhe.	599	11	9	7	—	23	—	312	273	585	1.013		
64	Cervasca	2.525	37	24	95	1	132	—	1.243	1.259	2.502	1.828		
65	Cervere	1.760	28	21	46	—	82	—	886	845	1.731	1.894		
66	Ceva.	5.153	45	50	183	3	251	—	2.566	2.517	5.083	4.296		
67	Cherasco	6.952	84	90	172	10	308	—	3.545	3.275	6.820	8.120		
68	Chiusa di Pè시오.	4.053	39	56	113	11	133	13	1.947	2.067	4.014	9.405		
69	Cigliè	448	—	6	10	—	39	—	212	201	413	597		
70	Cissole	314	2	3	3	—	12	—	168	136	304	579		
71	Clavesana	1.697	18	12	45	—	49	—	852	847	1.699	1.715		
72	Corneliano d'Alba.	1.759	28	15	61	1	43	—	933	858	1.791	1.027		
73	Cortemilia	2.725	35	36	74	—	133	4	1.337	1.324	2.661	2.473		
74	Cossano Belbo	1.625	15	15	33	1	54	—	821	784	1.605	2.083		
75	Costigliole Saluzzo.	2.870	35	39	50	9	70	—	1.398	1.457	2.855	1.525		
76	Cravanzana.	648	7	6	14	—	17	—	335	311	646	818		
77	Crissolo	488	4	8	21	—	25	—	247	233	480	4.904		
78	CUNEO	44.150	673	413	2.091	37	1.537	75	21.191	23.735	44.926	11.987		
79	Demonte.	3.021	30	41	57	8	100	15	1.510	1.450	2.960	12.728		
80	Diano d'Alba.	2.331	40	29	103	—	115	—	1.186	1.144	2.330	1.775		
81	Dogliani	4.867	44	74	158	1	172	—	2.462	2.362	4.824	3.585		
82	Dronero	6.694	111	71	177	1	233	1	3.209	3.469	6.678	5.890		
83	Elva.	508	7	8	2	—	5	1	245	258	503	2.637		
84	Entràcque	1.195	15	17	19	—	50	21	597	544	1.141	16.032		
85	Envie	2.025	28	18	27	—	52	—	1.014	996	2.010	2.507		
86	Farigliano	2.019	20	24	58	1	79	2	1.029	964	1.993	1.643		
87	Fàule	458	6	1	15	—	33	2	223	220	443	686		
88	Feisòglio	647	8	4	11	—	23	1	338	300	638	741		
89	Fossano	20.129	309	223	630	16	647	6	10.032	10.176	20.208	13.073		
90	Frabosa Soprana	2.381	28	30	33	2	79	—	1.210	1.125	2.335	4.800		
91	Frabosa Sottana	1.381	12	15	21	—	48	—	703	648	1.351	3.763		
92	Fràssino	948	5	19	5	—	11	1	486	441	927	1.680		
93	Gaiola	461	2	8	3	—	6	—	226	226	452	497		
94	Gambasca	460	6	9	5	—	20	—	216	226	442	578		
95	Garèssio	6.303	68	73	110	2	139	2	3.105	3.164	6.269	13.122		
96	Gènola.	1.518	20	27	33	—	70	—	761	713	1.474	1.374		
97	Gozzegno.	775	9	7	17	—	30	—	385	379	764	1.378		
98	Gottasecca	419	8	6	10	—	15	—	226	190	416	1.348		
99	Govone	2.417	31	27	60	1	94	—	1.183	1.205	2.388	1.880		

CUNEO

N. d'ordine	COMUNI	PO- POLA- ZIONE RESI- DENTE al 31 dic. 1958	ISCRIZIONI E CANCELLAZIONI ANAGRAFICHE NELL'ANNO 1959						POPOLAZIONE RESIDENTE al 31 dicembre 1959			SU- PER- FICIE 1959 — ettari
			Per movimento naturale		Per trasferimento di residenza				M	F	MF	
			Nati vivi	Morti	Iscritti		Cancellati					
					da altro Comune	dal- l'e- stero	per altro Co- mune	per l'e- stero				
100	Grinzane Cavour	803	11	16	34	—	18	—	402	412	814	368
101	Guarene	2.011	23	30	95	—	93	—	1.020	986	2.006	1.339
102	Igliano	214	1	1	1	—	15	—	112	88	200	338
103	Isasca	262	4	3	1	—	1	—	145	118	263	530
104	Lagnasco	1.608	23	16	47	—	111	—	800	751	1.551	1.776
105	La Morra	2.917	37	40	61	—	105	1	1.467	1.402	2.869	2.434
106	Lèquio Bèrria	869	11	12	20	—	37	—	456	395	851	1.188
107	Lèquio Tànarò	1.012	9	14	20	—	46	—	528	453	981	1.208
108	Lesegno	1.037	14	18	32	2	52	—	523	492	1.015	1.438
109	Lèvice	804	15	10	8	—	40	—	406	371	777	1.544
110	Limone Piemonte	1.925	33	16	71	1	90	10	1.026	888	1.914	7.123
111	Lisio	488	7	4	12	—	26	—	245	232	477	865
112	Macra	423	1	6	10	—	24	—	200	204	404	2.450
113	Magliano Alfieri	1.407	10	22	46	—	33	—	689	719	1.408	953
114	Magliano Alpi	2.192	21	24	58	1	67	1	1.101	1.079	2.180	3.263
115	Mango	1.772	23	13	44	—	77	—	891	858	1.749	1.993
116	Manta	1.764	24	19	41	—	85	—	868	857	1.725	1.178
117	Marene	2.064	37	17	89	—	107	—	1.033	1.033	2.066	2.898
118	Margarita	1.292	20	13	24	1	47	—	665	612	1.277	1.154
119	Màrmora	377	4	4	6	—	15	—	192	176	368	4.105
120	Marsàglia	716	9	8	13	—	26	—	376	328	704	1.301
121	Martiniana Po	980	17	7	13	—	22	—	516	465	981	1.303
122	Melle	1.203	13	21	11	—	22	—	635	549	1.184	2.791
123	Moiola	503	6	7	2	—	8	3	262	231	493	1.496
124	Mombarcaro	875	10	10	9	—	38	—	445	401	846	2.038
125	Mombasiglio	803	6	12	15	—	15	—	409	388	797	1.715
126	Monastero di Vasco	1.677	17	29	21	—	61	—	810	815	1.625	1.745
127	Monasterolo Casotto	394	3	4	2	—	13	—	209	173	382	770
128	Monasterolo di Savigliano	1.235	25	16	52	—	36	—	644	616	1.260	1.506
129	Monchiero	598	4	4	16	—	27	—	316	271	587	497
130	Mondovì	20.654	247	227	764	17	743	3	9.865	10.844	20.709	8.726
131	Monesiglio	1.205	7	19	42	—	49	—	575	611	1.186	1.283
132	Monforte d'Alba	2.656	36	30	81	—	117	—	1.401	1.225	2.626	2.565
133	Montà	3.389	33	39	60	—	105	—	1.655	1.683	3.338	2.670
134	Montaldo di Mondovì	1.229	13	13	12	1	64	—	611	567	1.178	2.374
135	Montaldo Roero	1.156	11	20	28	—	10	—	586	579	1.165	1.196
136	Montanera	846	7	9	25	—	35	—	417	417	834	1.110
137	Montelupo Albese	492	10	6	25	—	39	—	264	218	482	639
138	Montemale di Cuneo	615	10	6	2	—	15	—	325	281	606	1.160
139	Monterosso Grana	1.397	15	16	8	6	25	4	730	651	1.381	4.223
140	Monteu Roero	1.967	10	22	38	—	56	—	1.014	923	1.937	2.445
141	Montezèmolò	361	5	3	15	1	34	—	199	146	345	675
142	Monticello d'Alba	1.719	23	13	22	—	57	—	856	838	1.694	1.013
143	Moretta	3.110	46	33	130	—	171	—	1.544	1.538	3.082	2.415
144	Morozzo	1.966	22	22	58	—	87	—	992	945	1.937	2.196
145	Murazzano	1.695	15	20	61	—	70	—	866	815	1.681	2.774
146	Murello	1.248	18	19	75	—	126	—	608	588	1.196	1.720
147	Narzole	3.181	41	37	72	—	113	—	1.579	1.565	3.144	2.638

CUNEO

N. d'ordine	COMUNI	PO- POLA- ZIONE RESI- DENTE al 31 dic. 1958	ISCRIZIONI E CANCELLAZIONI ANAGRAFICHE NELL'ANNO 1959						POPOLAZIONE RESIDENTE al 31 dicembre 1959			SU- PER- FICIE 1959 — cttari
			Per movimento naturale		Per trasferimento di residenza				M	F	MF	
			Nati vivi	Morti	Iscritti		Cancellati					
					da altro Comune	dal- l'e- stero	per altro Co- mune	per l'e- stero				
148	Nèive	3.066	34	32	140	—	164	—	1.539	1.505	3.044	2.120
149	Naviglie	636	5	8	11	—	29	—	296	319	615	806
150	Niella Belbo	708	7	2	10	—	21	—	362	340	702	1.150
151	Niella Tanaro	1.347	16	23	46	1	60	1	646	680	1.326	1.557
152	Novello	1.142	17	11	30	2	74	—	543	563	1.106	1.157
153	Nucetto	604	4	9	28	—	42	—	312	273	585	764
154	Oncino	407	—	12	17	—	12	—	223	177	400	4.752
155	Ormea	4.102	37	48	59	4	92	—	2.016	2.046	4.062	12.419
156	Ostana	441	2	4	17	1	16	—	227	214	441	1.698
157	Paesana	4.547	55	50	74	3	104	166	2.174	2.185	4.359	5.808
158	Pagno	633	9	8	16	—	11	—	335	304	639	844
159	Pamparato	1.462	8	28	19	—	48	—	710	703	1.413	3.509
160	Paroldo	563	8	7	16	—	24	—	296	260	556	1.255
161	Perletto	614	9	10	19	—	38	—	319	275	594	1.055
162	Perlo	317	2	—	2	—	11	—	163	147	310	1.156
163	Peveragno	4.964	72	49	93	6	149	14	2.414	2.509	4.923	6.836
164	Pezzolo Valle Uzzone	951	9	12	31	—	35	—	505	439	944	2.746
165	Pianfei	1.706	26	16	36	—	56	—	858	838	1.696	1.511
166	Piasco	2.361	27	28	15	1	48	—	1.102	1.226	2.328	1.056
167	Pietrapòrzio	285	3	7	3	1	1	—	149	135	284	5.451
168	Piòbesi d'Alba	502	6	3	12	—	9	—	247	261	508	396
169	Piozzo	1.309	14	22	15	1	29	—	641	647	1.288	1.425
170	Pocapaglia	2.286	42	27	44	—	74	—	1.170	1.101	2.271	1.739
171	Polonghera	1.221	9	5	21	—	57	—	573	616	1.189	1.044
172	Pontechianale	472	1	9	3	—	12	10	204	241	445	9.572
173	Pradives	737	12	11	23	—	21	—	404	336	740	1.926
174	Prazzo	862	11	10	19	—	32	5	431	414	845	5.227
175	Priero	793	7	7	15	—	33	—	415	360	775	2.020
176	Priocca	2.037	23	36	36	—	38	—	1.013	1.009	2.022	905
177	Priola	1.239	18	18	19	—	45	—	607	606	1.213	2.706
178	Prunetto	1.017	8	10	9	—	36	—	536	452	988	1.451
179	Racconigi	8.675	77	135	535	5	562	—	4.228	4.367	8.595	4.803
180	Revello	4.413	69	57	118	—	136	—	2.186	2.221	4.407	5.348
181	Rifreddo	894	11	13	21	—	20	—	469	424	893	678
182	Rittana	583	5	6	—	—	7	—	315	260	575	1.139
183	Roàschia	771	9	13	12	—	30	1	402	346	748	2.389
184	Roàscio	331	1	4	7	—	6	—	174	155	329	654
185	Robilante	2.180	43	24	42	—	54	—	1.105	1.082	2.187	2.492
186	Roburent	1.106	11	11	21	—	27	—	581	519	1.100	2.987
187	Roccabruna	1.733	24	23	35	6	30	—	867	878	1.745	2.408
188	Rocca Cigliè	374	5	10	4	—	10	—	203	160	363	733
189	Rocca de' Baldi	2.263	30	23	42	1	53	—	1.150	1.110	2.260	2.632
190	Roccaforte Mondovi	2.132	24	21	57	3	45	—	1.108	1.042	2.150	8.485
191	Roccasparvera	767	6	8	12	—	25	—	409	343	752	1.097
192	Roccavione	2.473	24	24	67	—	56	13	1.274	1.197	2.471	1.964
193	Rocchetta Belbo	310	3	2	12	—	14	—	166	143	309	458
194	Roddi	992	4	13	36	—	52	—	508	459	967	943
195	Roddino	656	5	6	25	1	24	—	368	289	657	1.045

CUNEO

N. d'ordine	COMUNI	PO- POLA- ZIONE RESI- DENTE al 31 dic. 1958	ISCRIZIONI E CANCELLAZIONI ANAGRAFICHE NELL'ANNO 1959								POPOLAZIONE RESIDENTE al 31 dicembre 1959			SU- PER- FICIE 1959 — ettari
			Per movimento naturale		Per trasferimento di residenza						M	F	MF	
			Nati vivi	Morti	Iscritti		Cancellati							
					da altro Comune	dal- l'e- stero	per altro Co- mune	per l'e- stero						
196	Rodello	620	7	6	22	—	38	—	329	276	605	884		
197	Rossana	1.487	18	14	18	1	20	—	764	726	1.490	1.988		
198	Ruffia	471	2	7	3	—	33	—	229	207	436	761		
199	Sale delle Langhe	896	10	12	14	—	42	6	437	423	860	1.093		
200	Sale San Giovanni	456	5	4	11	—	19	—	246	203	449	810		
201	Saliceto	2.078	23	17	81	—	75	—	1.031	1.059	2.090	2.441		
202	Salmour	663	6	6	12	—	47	—	339	289	628	1.255		
203	Saluzzo	16.381	218	203	769	11	745	6	8.013	8.412	16.425	7.578		
204	Sambuco	227	3	6	—	1	4	—	118	103	221	4.747		
205	Sampeyre	2.847	21	43	25	15	64	491	1.134	1.176	2.310	9.889		
206	San Benedetto Belbo	314	4	7	3	—	11	—	170	133	303	497		
207	San Damiano Macra	1.824	35	24	23	7	73	2	917	873	1.790	5.413		
208	Sanfrè	1.761	30	31	56	—	72	—	884	860	1.744	1.539		
209	Sanfront	3.049	40	38	48	5	62	—	1.584	1.458	3.042	3.967		
210	San Michele Mondovi	1.634	26	29	52	—	45	—	841	797	1.638	1.825		
211	Sant'Albano Stura	1.936	26	17	55	3	84	—	985	934	1.919	2.813		
212	Santa Vittoria d'Alba	1.578	24	10	50	—	52	1	796	793	1.589	1.008		
213	Santo Stefano Belbo	4.110	60	43	117	4	172	—	2.101	1.975	4.076	2.363		
214	Santo Stefano Roero	1.645	15	32	22	—	50	—	842	758	1.600	1.337		
215	Savigliano	17.826	246	176	534	1	666	13	8.798	8.954	17.752	11.073		
216	Scagnello	371	6	7	4	—	12	1	196	165	361	898		
217	Scarnafigi	2.313	41	33	78	—	149	—	1.175	1.075	2.250	3.043		
218	Serralunga d'Alba	847	11	8	39	—	53	—	444	392	836	844		
219	Serravalle Langhe	511	7	6	13	—	14	—	266	245	511	909		
220	Sinio	626	7	6	35	—	37	—	334	291	625	846		
221	Somano	703	5	3	17	—	36	1	363	322	685	1.181		
222	Sommariva del Bosco	5.152	81	60	170	—	198	1	2.514	2.630	5.144	3.557		
223	Sommariva Perno	2.218	31	19	65	—	76	—	1.135	1.084	2.219	1.739		
224	Stroppio	535	3	9	3	2	7	—	262	265	527	2.812		
225	Tarantasca	1.590	16	13	48	—	67	3	791	780	1.571	1.223		
226	Torre Bòrmida	486	4	4	7	—	22	—	246	225	471	765		
227	Torre Mondovi	1.033	10	11	16	—	37	—	505	506	1.011	1.852		
228	Torre San Giòrgio	617	10	8	19	—	32	—	306	300	606	538		
229	Torresina	247	3	4	1	1	5	—	124	119	243	378		
230	Trèiso	748	10	4	48	—	54	—	393	355	748	1.000		
231	Trezzo Tinella	608	9	6	53	—	64	—	322	278	600	1.044		
232	Trinità	2.510	38	31	54	1	115	1	1.233	1.223	2.456	2.823		
233	Valdieri	1.438	15	13	26	3	51	8	717	693	1.410	15.356		
234	Valgrana	1.065	10	19	15	1	41	1	538	492	1.030	2.314		
235	Valloriate	748	10	14	9	—	14	36	389	314	703	1.687		
236	Valmala	300	4	1	7	1	4	4	158	145	303	1.092		
237	Venasca	1.994	25	23	49	1	64	8	1.031	943	1.974	2.038		
238	Verduno	528	7	9	14	—	16	—	270	254	524	732		
239	Vernante	2.055	38	20	31	1	49	3	1.068	985	2.053	6.193		
240	Verzuolo	5.998	71	71	149	—	151	—	2.950	3.046	5.996	2.620		
241	Veza d'Alba	2.107	16	31	20	—	57	—	1.059	996	2.055	1.411		
242	Vicoforte	2.758	25	38	91	3	118	1	1.334	1.386	2.720	2.545		
243	Vignolo	1.282	12	21	23	—	31	—	645	620	1.265	811		

CUNEO-ASTI

N. d'ordine	COMUNI	PO- POLA- ZIONE RESI- DENTE al 31 dic. 1958	ISCRIZIONI E CANCELLAZIONI ANAGRAFICHE NELL'ANNO 1959						POPOLAZIONE RESIDENTE al 31 dicembre 1959			SU- PER- FICIE 1959 — ettari
			Per movimento naturale		Per trasferimento di residenza				M	F	MF	
			Nati vivi	Morti	Iscritti		Cancellati					
					da altro Comune	dal- l'e- stero	per altro Co- mune	per l'e- stero				
244	Villafalletto	3.442	59	44	70	1	157	8	1.658	1.705	3.363	2.960
245	Villanova Mondovì	3.562	39	45	72	1	161	9	1.674	1.785	3.459	2.839
246	Villanova Solaro	1.202	16	15	29	—	58	—	576	598	1.174	1.479
247	Villar San Costanzo	1.753	20	23	32	1	38	17	906	822	1.728	1.952
248	Vinàdio	1.399	21	17	33	—	50	—	705	681	1.386	18.393
249	Viola	884	12	9	8	—	49	—	428	418	846	2.106
250	Vottignasco	849	10	6	30	—	53	—	427	403	830	843
	PROVINCIA	550.258	7.114	6.386	16.401	279	20.471	1113	272.415	273.667	546.082	690.314

PROVINCIA DI ASTI

1	Agliano	2.312	20	44	92	1	115	1	1.163	1.102	2.265	1.538
2	Albugnano	592	7	10	18	—	41	—	300	266	566	947
3	Antignano	1.239	16	13	30	1	33	—	609	631	1.240	1.089
4	Aramengo	870	6	13	3	—	17	—	455	394	849	1.141
5	ASTI	57.292	689	656	2.536	69	1.549	87	28.119	30.175	58.294	15.182
6	Azzano d'Asti	450	5	4	18	—	21	—	216	232	448	643
7	Baldichieri d'Asti	871	8	15	44	—	64	—	417	427	844	521
8	Belvèglio	572	7	8	21	—	26	—	270	296	566	535
9	Berzano di San Pietro	411	2	2	17	—	15	—	194	219	413	742
10	Bruno	788	10	12	33	—	60	—	366	393	759	919
11	Bùbbio	1.235	20	16	49	2	65	—	619	606	1.225	1.570
12	Buttiglieria d'Asti	1.743	23	40	56	1	69	—	826	888	1.714	1.882
13	Calamandrana	1.813	18	22	77	1	110	—	925	852	1.777	1.274
14	Calliano	2.072	15	31	75	—	135	1	987	1.008	1.995	1.744
15	Calosso	2.203	25	20	81	1	99	—	1.126	1.065	2.191	1.572
16	Camerano Casasco	723	4	8	24	—	30	—	332	381	713	669
17	Canelli	8.956	111	90	482	1	299	31	4.517	4.613	9.130	2.358
18	Cantarana	614	7	6	23	—	31	—	329	278	607	977
19	Capriglio	326	3	4	2	—	9	—	162	156	318	508
20	Casorzo	1.304	12	16	65	—	77	—	651	637	1.288	1.259
21	Cassinasco	869	15	11	22	1	93	—	425	378	803	1.171
22	Castagnole delle Lanze	3.636	33	47	134	5	163	—	1.841	1.757	3.598	2.137
23	Castagnole Monferrato	1.668	13	28	101	1	92	1	830	832	1.662	1.726
24	Castel Boglione	1.107	11	6	25	—	44	—	576	517	1.093	1.202
25	Castell'Alfero	2.164	20	28	98	6	97	2	1.105	1.056	2.161	1.997
26	Castellero	282	1	5	2	—	10	—	130	140	270	434
27	Castelletto Molina	338	1	7	36	—	32	—	174	162	336	300
28	Castello di Annone	1.744	24	31	98	1	100	1	829	906	1.735	2.316
29	Castelnuovo Belbo	1.393	15	19	45	1	67	2	670	696	1.366	943
30	Castelnuovo Calcea	1.232	13	14	38	—	44	—	595	630	1.225	800
31	Castelnuovo Don Bosco	2.868	21	47	144	—	142	9	1.468	1.367	2.835	2.200
32	Castel Rocchero	635	7	6	49	—	28	—	340	317	657	563
33	Cellarengo	450	9	4	8	—	13	—	233	217	450	1.081
34	Celle Enomondo	610	3	7	14	—	14	—	296	310	606	551
35	Cerreto d'Asti	356	2	4	11	—	10	—	187	168	355	398
36	Cerro Tanaro	681	3	8	32	—	51	—	299	358	657	469

ASTI

N. d'ordine	COMUNI	PO- POLA- ZIONE RESI- DENTE al 31 dic. 1958	ISCRIZIONI E CANCELLAZIONI ANAGRAFICHE NELL'ANNO 1959						POPOLAZIONE RESIDENTE al 31 dicembre 1959			SU- PER- FICIE 1959 — ettari
			Per movimento naturale		Per trasferimento di residenza				M	F	MF	
			Nati vivi	Morti	Iscritti		Cancellati					
					da altro Comune	dal- l'e- stero	per altro Co- mune	per l'e- stero				
37	Cèssole.	852	7	17	26	1	41	—	438	390	828	1.111
38	Chiusano d'Asti.	289	4	5	26	—	22	—	136	156	292	248
39	Cinàglio	559	10	10	16	—	27	—	281	267	548	539
40	Cisterna d'Asti	1.486	16	13	14	—	40	—	753	710	1.463	1.065
41	Coazzolo	376	6	3	32	—	25	—	196	190	386	412
42	Cocconato	1.861	22	23	78	—	100	—	921	917	1.838	1.678
43	Colcavagno.	368	2	5	46	1	47	—	184	181	365	301
44	Corsione	343	4	8	5	—	23	—	159	162	321	515
45	Cortandone.	345	5	4	14	—	14	—	175	171	346	502
46	Cortanze	495	—	8	15	—	25	—	249	228	477	446
47	Cortazzone	811	6	15	20	—	25	—	430	367	797	1.037
48	Cortiglione	743	11	8	20	—	30	2	362	372	734	843
49	Cossombrato	554	2	8	27	—	12	—	252	311	563	533
50	Costigliole d'Asti	6.369	79	77	309	5	305	2	3.187	3.191	6.378	3.686
51	Cùnico	745	10	11	45	—	50	—	354	385	739	686
52	Dusino San Michele (a)	1.044	6	6	21	—	47	—	452	426	878	1.167
53	Ferrere.	1.392	13	18	24	—	57	—	663	691	1.354	1.393
54	Fontanile.	986	10	12	41	—	56	—	505	464	969	801
55	Frinco	986	9	15	51	—	56	—	505	470	975	728
56	Grana	1.041	6	19	21	—	25	—	490	534	1.024	603
57	Grazzano Badoglio	1.252	14	17	47	—	90	—	587	619	1.206	1.044
58	Incisa Scapaccino	2.233	21	32	114	5	129	3	1.094	1.115	2.209	2.085
59	Isola d'Asti.	2.405	23	32	109	—	146	—	1.210	1.149	2.359	1.358
60	Loazzolo	669	7	6	3	—	33	—	319	321	640	1.548
61	Maranzana	696	4	9	15	—	33	—	330	343	673	451
62	Maretto	380	2	6	9	—	20	—	180	185	365	486
63	Moasca.	616	6	6	18	—	29	—	298	307	605	413
64	Mombaldone	556	3	5	31	1	35	—	284	267	551	1.225
65	Mombaruzzo	2.161	14	22	81	—	123	—	1.046	1.065	2.111	2.211
66	Mombercelli	2.305	41	30	109	3	97	—	1.191	1.140	2.331	1.420
67	Monale.	828	9	7	21	—	34	—	382	435	817	911
68	Monastero Bòrmda	1.334	17	21	38	—	75	—	668	625	1.293	1.415
69	Moncalvo.	3.954	43	61	265	2	230	—	1.902	2.071	3.973	1.766
70	Moncucco Torinese	1.026	8	13	46	—	80	—	515	472	987	1.436
71	Mongardino.	1.065	11	15	32	—	78	—	513	502	1.015	674
72	Montabone	631	7	7	29	—	68	—	324	268	592	852
73	Montafia	1.060	8	20	69	—	72	—	515	530	1.045	1.456
74	Montaldo Scarampi	1.077	6	13	40	1	55	—	533	523	1.056	666
75	Montechiaro d'Asti	1.426	11	30	42	—	56	—	714	679	1.393	1.014
76	Montegrosso d'Asti	2.655	21	34	106	—	138	—	1.316	1.294	2.610	1.561
77	Montemagno	1.827	21	21	89	—	128	—	870	918	1.788	1.589
78	Montiglio.	2.030	29	31	149	—	129	—	1.036	1.012	2.048	1.800
79	Moransengo.	329	3	5	18	—	17	—	188	140	328	537
80	Nizza Monferrato	8.868	121	106	333	5	355	—	4.310	4.556	8.866	3.041
81	Olmo Gentile.	256	3	1	1	—	9	—	146	104	250	511
82	Passerano Marmorito	789	7	12	33	—	46	—	370	401	771	1.209
83	Penango	1.057	12	17	118	—	103	—	560	507	1.067	947
84	Piea	783	5	14	18	—	49	—	359	384	743	889

(a) Nei dati della popolazione al 31 dicembre 1959, sono stati detratti: n. 76M., 64F., 140MF., corrispondenti ad altrettante schede anagrafiche cedute al comune di Villafranca d'Asti, in dipendenza della variazione territoriale disposta con D.P.R. n. 942 del 2-9-1958.

ASTI-ALESSANDRIA

N. d'ordine	COMUNI	PO- POLA- ZIONE RESI- DENTE al 31 dic. 1958	ISCRIZIONI E CANCELLAZIONI ANAGRAFICHE NELL'ANNO 1959						POPOLAZIONE RESIDENTE al 31 dicembre 1959			SU- PER- FICIE 1959 — ettari
			Per movimento naturale		Per trasferimento di residenza				M	F	MF	
			Nati vivi	Morti	Iscritti		Cancellati					
					da altro Comune	dal- l'estero	per altro Co- mune	per l'es- tero				
85	Pino d'Asti	324	7	5	2	—	27	—	154	147	301	405
86	Piovà Massàia	833	5	12	74	—	59	—	414	427	841	1.080
87	Portacomaro	1.842	12	33	30	—	57	—	881	913	1.794	1.094
88	Quaranti	440	5	14	31	—	29	—	223	210	433	296
89	Refrancore	1.656	17	28	62	2	73	—	781	855	1.636	1.316
90	Revigliasco d'Asti	1.003	8	9	40	—	54	—	515	473	988	894
91	Roatto	566	4	8	28	—	50	—	255	285	540	646
92	Robella	859	10	21	30	—	36	—	431	411	842	1.216
93	Rocca d'Arazzo	1.336	12	33	73	2	67	—	656	667	1.323	1.262
94	Roccoverano	1.455	15	16	25	—	66	—	758	655	1.413	2.990
95	Rocchetta Palafea	684	9	2	25	3	18	—	369	332	701	783
96	Rocchetta Tanaro	1.981	30	28	60	1	78	—	943	1.023	1.966	1.603
97	San Damiano d'Asti	6.506	77	70	266	7	149	—	3.226	3.411	6.637	4.802
98	San Giòrgio Scarampi	281	3	5	13	—	5	—	148	139	287	602
99	San Martino Alfieri	896	6	17	22	—	41	—	447	419	866	736
100	San Marzano Oliveto	1.232	12	13	56	1	85	3	592	608	1.200	974
101	San Paolo Solbrito	931	9	17	45	—	34	—	456	478	934	1.193
102	Scandoluzza	600	7	7	29	—	50	—	277	302	579	599
103	Scurzolengo	1.005	8	18	27	—	69	—	471	482	953	531
104	Serole	358	2	4	6	—	8	—	185	169	354	1.182
105	Sessame	535	5	8	29	—	30	2	267	262	529	849
106	Sèttime	624	5	12	20	—	15	—	312	310	622	666
107	Sòglio	261	1	7	12	—	16	—	112	139	251	350
108	Tigliole	1.973	19	28	83	—	107	—	937	1.003	1.940	1.611
109	Tonco	1.252	7	22	71	—	71	—	608	629	1.237	1.181
110	Tonengo	264	4	4	13	—	13	—	134	130	264	554
111	Vàglio Serra	450	2	4	49	—	14	—	231	252	483	464
112	Valfenera	1.614	19	18	73	—	78	—	803	807	1.610	2.223
113	Vèsime	1.083	11	16	16	—	32	—	543	519	1.062	1.344
114	Viale d'Asti	376	1	6	14	1	14	—	183	189	372	395
115	Viarigi	1.719	11	20	53	—	62	—	854	847	1.701	1.367
116	Vigliano d'Asti	1.025	11	7	88	—	62	—	547	508	1.055	666
117	Villafranca d'Asti (a)	2.212	30	39	111	—	105	—	1.187	1.162	2.349	1.288
118	Villanova d'Asti	2.672	34	41	194	—	138	—	1.325	1.396	2.721	4.214
119	Villa San Secondo	622	4	17	11	—	27	—	288	305	593	602
120	Vinchio	1.152	12	14	29	—	74	—	532	573	1.105	931
	PROVINCIA	214.954	2.338	2.803	9.247	133	9.262	147	106.078	108.382	214.460	151.076

PROVINCIA DI ALESSANDRIA

1	Àcqui Terme	17.920	247	192	896	11	481	6	8.909	9.486	18.395	3.342
2	Àlbera Ligure	751	6	6	13	—	18	—	381	365	746	2.134
3	ALESSANDRIA	87.179	941	997	4.135	131	2.130	25	42.574	46.660	89.234	20.371
4	Àlfiano Natta	1.614	9	26	121	—	109	—	820	789	1.609	1.308
5	Àlice Bel Colle	1.455	20	14	74	—	120	—	690	725	1.415	1.209
6	Alluvioni Cambiò	1.490	15	27	36	1	58	—	709	748	1.457	928
7	Altavilla Monferrato	1.057	13	20	59	—	95	—	496	518	1.014	1.127

(a) Nei dati della popolazione al 31 dicembre 1959 sono stati compresi: n. 76M., 64F., 140MF., corrispondenti ad altrettante schede anagrafiche ricevute dal comune di Dusino San Michele, in dipendenza della variazione territoriale disposta con D.P.R. n. 942 del 2-9-1958.

ALESSANDRIA

N. d'ordine	COMUNI	PO- POLA- ZIONE RESI- DENTE al 31 dic. 1958	ISCRIZIONI E CANCELLAZIONI ANAGRAFICHE NELL'ANNO 1959						POPOLAZIONE RESIDENTE al 31 dicembre 1959			SU- PER- FICIE 1959 — ettiari
			Per movimento naturale		Per trasferimento di residenza				M	F	MF	
			Nati vivi	Morti	Iscritti		Cancellati					
					da altro Comune	dal- l'e- stero	per altro Co- mune	per l'e- stero				
8	Alzano Scrivia	407	4	12	27	—	10	—	216	200	416	207
9	Arquata Scrivia. X	4.965	57	49	237	1	130	—	2.453	2.628	5.081	2.336
10	Avolasca X	647	9	8	18	—	46	—	326	294	620	1.229
11	Bàlzola.	2.380	28	53	108	—	101	1	1.142	1.219	2.361	1.672
12	Basaluzzo	1.412	10	19	59	—	79	—	677	706	1.383	1.522
13	Bassignana X	2.008	28	36	69	2	78	1	942	1.050	1.992	2.810
14	Belforte Monferrato	547	3	6	9	—	40	—	271	242	513	878
15	Bergamasco.	1.363	16	28	41	—	71	—	651	670	1.321	1.330
16	Berzano di Tortona	224	4	3	20	—	11	—	126	108	234	291
17	Bistagno X	2.227	27	36	76	2	104	—	1.122	1.070	2.192	1.765
18	Borghetto di Borbera	1.987	11	18	37	—	58	2	970	987	1.957	3.961
19	Borghetto Alessandrino	813	5	11	18	4	39	—	393	397	790	660
20	Borgo San Martino	1.887	20	24	74	—	121	—	927	909	1.836	979
21	Bosco Marengo X	3.277	30	48	149	—	228	—	1.580	1.600	3.180	4.477
22	Bòsio	1.778	16	17	17	—	39	—	904	851	1.755	6.702
23	Bòzzole	518	6	11	16	—	22	—	231	276	507	942
24	Brignano-Frascata.	955	7	17	23	—	37	—	450	481	931	1.742
25	Cabella Ligure	1.540	11	15	27	9	52	—	767	753	1.520	4.678
26	Camagna.	1.125	9	18	37	5	60	—	531	567	1.098	939
27	Camino	1.814	8	16	105	—	100	—	912	899	1.811	1.845
28	Cantalupo Ligure	983	4	19	14	2	38	1	466	479	945	2.406
29	Capriata d'Orba. X	2.409	14	33	45	—	120	—	1.158	1.157	2.315	2.832
30	Carbonara Scrivia.	638	4	7	23	—	15	1	306	336	642	503
31	Carentino.	453	2	2	26	—	22	—	227	230	457	981
32	Carezzano	973	3	15	26	—	68	—	472	447	919	1.031
33	Carpeneto	1.503	11	14	36	—	56	3	727	750	1.477	1.360
34	Carrega Ligure	1.077	6	13	7	—	60	—	556	461	1.017	5.548
35	Carròsio	775	6	9	4	—	29	—	340	407	747	724
36	Cartòsio	1.102	5	13	17	—	39	—	531	541	1.072	1.666
37	Casal Cermelli	1.493	11	16	69	—	45	—	725	787	1.512	1.164
38	Casalèggio Bòiro	372	1	8	5	—	29	—	190	151	341	1.221
39	Casale Monferrato. X	39.098	375	483	1.882	38	1.008	14	19.046	20.842	39.888	8.632
40	Casalnoceto.	1.240	11	20	47	—	47	—	599	632	1.231	1.297
41	Casasco	390	3	6	8	—	19	—	206	170	376	903
42	Cassano Spinola.	1.976	19	21	98	1	119	1	970	983	1.953	1.497
43	Cassine.	4.085	42	53	119	—	166	—	1.957	2.070	4.027	3.353
44	Cassinelle.	1.181	9	17	34	—	46	—	588	573	1.161	2.381
45	Castellània	264	2	4	6	—	27	—	136	105	241	769
46	Castellar Guidobono.	456	3	2	18	1	13	—	233	230	463	247
47	Castellazzo Bòrmida. X	5.581	54	55	213	—	221	—	2.665	2.907	5.572	4.519
48	Castelletto d'Erro.	307	5	7	1	—	12	—	156	138	294	471
49	Castelletto d'Orba. X	2.133	22	28	38	—	79	—	1.033	1.053	2.086	1.425
50	Castelletto Merli	1.019	5	10	31	—	138	—	488	419	907	1.176
51	Castelletto Monferrato.	933	7	17	15	—	49	—	433	456	889	943
52	Castelnuovo Bòrmida	1.349	17	22	43	—	112	—	621	654	1.275	1.316
53	Castelnuovo Scrivia X	5.888	69	68	285	4	311	10	2.840	3.017	5.857	4.542
54	Castelspina	630	8	12	5	—	13	1	297	320	617	547
55	Cavatore	459	3	3	19	—	60	—	197	221	418	1.043

ALESSANDRIA

N. d'ordine	COMUNI	PO- POLA- ZIONE RESI- DENTE al 31 dic. 1958	ISCRIZIONI E CANCELLAZIONI ANAGRAFICHE NELL'ANNO 1959						POPOLAZIONE RESIDENTE al 31 dicembre 1959			SU- PER- FICIE 1959 — ettari
			Per movimento naturale		Per trasferimento di residenza				M	F	MF	
			Nati vivi	Morti	Iscritti		Cancellati					
					da altro Comune	dal- l'estero	per altro Co- mune	per l'es- tero				
56	Cella Monte	907	12	10	51	—	51	—	461	448	909	563
57	Cereseto	887	6	10	42	—	76	—	423	426	849	1.041
58	Cerreto Grue	567	7	6	37	—	30	—	278	297	575	478
59	Cerrina	1.510	11	24	62	—	104	—	709	746	1.455	1.709
60	Coniolo	730	6	8	20	—	55	—	362	331	693	1.034
61	Conzano	1.081	7	14	34	—	51	—	537	520	1.057	1.162
62	Costa Vescovato	735	8	15	8	—	30	—	363	343	706	774
63	Cremolino	1.186	11	14	38	—	66	—	576	579	1.155	1.441
64	Cùccaro Monferrato	663	4	11	45	—	36	—	329	336	665	535
65	Dènice	406	3	3	11	—	26	—	212	179	391	745
66	Dernice	576	6	6	9	—	18	3	286	278	564	1.831
67	Fàbbrika Curone	1.952	8	25	10	—	56	—	976	913	1.889	5.364
68	Felizzano	2.195	23	19	146	1	105	—	1.097	1.144	2.241	2.518
69	Fraconalto	456	2	8	8	—	19	—	225	214	439	1.585
70	Francavilla Bisio	555	4	8	23	—	20	—	270	284	554	776
71	Frascaro	609	7	11	34	—	41	—	273	325	598	526
72	Frassinello Monferrato	973	12	20	53	—	51	—	477	490	967	852
73	Frassineto Po.	1.793	18	17	85	—	87	—	913	879	1.792	2.925
74	Fresonara	970	14	15	17	—	57	—	436	493	929	694
75	Frugarolo	2.625	25	26	142	—	267	4	1.223	1.272	2.495	2.727
76	Fubine	2.045	21	34	64	3	114	—	958	1.027	1.985	2.552
77	Gabiano	1.919	15	33	80	—	117	—	985	879	1.864	1.781
78	Gamalero	1.182	8	10	45	1	55	—	581	590	1.171	1.220
79	Garbagna	1.056	7	10	22	—	56	—	534	485	1.019	2.070
80	Gavazzana	259	3	4	18	—	9	—	156	111	267	312
81	Gavi	5.017	40	65	188	1	175	—	2.480	2.526	5.006	5.090
82	Giarole	834	10	9	23	—	50	—	397	411	808	520
83	Gremiasco	704	5	9	10	—	24	—	326	360	686	1.808
84	Grogardo	648	6	13	14	—	29	—	321	305	626	933
85	Gronzona	735	4	8	21	1	23	—	371	359	730	2.041
86	Guazzora	533	1	5	39	—	41	—	259	268	527	291
87	Ìsola Sant'Antonio	1.214	13	11	29	—	22	—	620	603	1.223	2.391
88	Lerma	988	8	13	12	—	44	—	486	465	951	1.455
89	Lu	2.376	16	33	61	1	105	6	1.131	1.179	2.310	2.174
90	Malvicino	216	1	3	11	—	15	—	117	93	210	867
91	Màsio	1.831	26	23	54	1	72	—	891	926	1.817	2.232
92	Melazzo	1.619	17	17	107	1	93	1	829	804	1.633	1.973
93	Merana	365	2	4	18	—	11	—	198	172	370	933
94	Mirabello Monferrato	1.910	20	26	51	—	46	—	914	995	1.909	1.327
95	Molare	1.932	16	24	56	3	84	—	915	984	1.899	3.277
96	Molino dei Torti	878	13	8	14	—	15	—	443	439	882	274
97	Mombello Monferrato	1.825	13	27	42	2	132	5	863	855	1.718	1.989
98	Momperone	454	8	6	9	—	10	—	227	228	455	860
99	Moncestino	489	3	8	23	—	42	—	231	234	465	643
100	Mongiardino Ligure	697	4	9	8	—	13	3	378	306	684	2.915
101	Monleale	943	17	8	38	—	51	—	468	471	939	961
102	Montacuto	723	3	9	15	—	15	—	394	323	717	2.305
103	Montaldeo	676	6	8	3	—	23	1	333	320	653	519

ALESSANDRIA

N. d'ordine	COMUNI	PO- POLA- ZIONE RESI- DENTE al 31 dic. 1958	ISCRIZIONI E CANCELLAZIONI ANAGRAFICHE NELL'ANNO 1959						POPOLAZIONE RESIDENTE al 31 dicembre 1959			SU- PER- FICIE 1959 — ettiari
			Per movimento naturale		Per trasferimento di residenza				M	F	MF	
			Nati vivi	Morti	Iscritti		Cancellati					
					da altro Comune	dal- l'e- stero	per altro Co- mune	per l'e- stero				
104	Montaldo Bormida	1.033	7	22	19	—	33	—	502	502	1.004	557
105	Montecastello	678	8	12	32	—	59	—	328	319	647	762
106	Montechiaro d'Acqui	892	9	15	16	—	51	—	451	400	851	1.751
107	Montegioco	389	3	11	30	—	24	—	202	185	387	544
108	Montemarzino	795	7	10	9	—	11	—	392	398	790	980
109	Morano sul Po	2.377	25	25	166	—	95	—	1.176	1.272	2.448	1.768
110	Morbello	865	12	10	22	—	50	—	427	412	839	2.328
111	Mornese	954	7	12	18	3	46	3	484	437	921	1.330
112	Morsasco	917	12	14	33	—	45	—	470	433	903	1.021
113	Murisengo	1.954	18	22	91	—	84	—	998	959	1.957	1.525
114	Novi Ligure X	24.615	241	229	1.104	4	716	2	11.999	13.018	25.017	5.422
115	Occimiano X	1.659	23	18	93	—	125	—	802	830	1.632	2.238
116	Odalengo Grande	969	10	11	67	—	77	—	491	467	958	1.585
117	Odalengo Piccolo	531	7	10	71	—	60	—	295	244	539	763
118	Olivola	331	—	3	7	—	29	—	150	156	306	268
119	Orsara Bormida	720	10	12	18	—	36	—	351	349	700	514
120	Ottiglio	1.547	14	21	58	—	110	—	745	743	1.488	1.449
121	Ovada X	9.917	87	124	313	—	244	—	4.871	5.078	9.949	3.533
122	Oviglio	1.814	13	32	85	—	146	—	834	900	1.734	2.731
123	Ozzano Monferrato	2.451	24	33	147	—	207	—	1.209	1.173	2.382	1.520
124	Paderna	450	5	9	2	—	36	—	221	191	412	422
125	Pareto	1.254	16	12	16	—	36	1	672	565	1.237	4.091
126	Parodi Ligure	1.223	9	14	27	—	26	—	621	598	1.219	1.250
127	Pasturana	756	9	5	19	—	25	—	371	383	754	526
128	Pecetto di Valenza	1.107	10	18	49	—	110	—	528	510	1.038	1.145
129	Pietra Marazzi	753	9	9	64	3	55	—	369	396	765	783
130	Piòvera	1.005	18	18	129	—	122	—	489	523	1.012	1.564
131	Pomaro Monferrato	735	6	9	49	—	110	—	341	330	671	1.357
132	Pontecurone X	4.388	54	50	238	—	161	—	2.144	2.325	4.469	2.981
133	Pontestura	2.631	22	41	112	8	160	—	1.287	1.285	2.572	1.887
134	Ponti	1.172	12	14	24	—	49	6	591	548	1.139	1.240
135	Ponzano Monferrato	811	6	11	101	—	100	—	434	373	807	1.158
136	Ponzone	2.107	25	26	40	—	77	1	1.061	1.007	2.068	6.942
137	Pozzol Groppo	685	5	7	22	—	44	—	366	295	661	1.386
138	Pozzolo Formigaro X	4.197	48	45	145	4	198	3	2.004	2.144	4.148	3.559
139	Prasco	634	6	7	17	—	21	—	305	324	629	606
140	Predosa	2.903	26	41	98	—	160	—	1.396	1.430	2.826	3.291
141	Quargento	1.847	20	31	82	—	125	—	861	932	1.793	3.620
142	Quattordio	1.655	25	28	166	—	149	—	856	813	1.669	1.779
143	Ricaldone	1.026	8	18	42	—	33	—	511	514	1.025	1.061
144	Rivalta Bormida	1.971	12	30	47	—	44	—	974	982	1.956	1.004
145	Rivarone	521	2	8	14	—	19	—	238	272	510	608
146	Roccaforte Ligure	411	1	4	3	—	6	—	211	194	405	2.610
147	Rocca Grimalda	2.036	13	30	57	1	79	—	991	1.007	1.998	1.564
148	Rocchetta Ligure	463	2	6	14	—	26	—	231	216	447	1009
149	Rosignano Monferrato	2.474	43	26	120	—	195	—	1.239	1.177	2.416	1.922
150	Sala Monferrato	871	3	15	38	—	49	—	442	406	848	767
151	Sale X	5.503	77	70	307	—	312	—	2.623	2.882	5.505	4.472

ALESSANDRIA-AOSTA

N. d'ordine	COMUNI	PO- POLA- ZIONE RESI- DENTE al 31 dic. 1958	ISCRIZIONI E CANCELLAZIONI ANAGRAFICHE NELL'ANNO 1959						POPOLAZIONE RESIDENTE al 31 dicembre 1959			SU- PER- FICIE 1959 — ettari
			Per movimento naturale		Per trasferimento di residenza				M	F	MF	
			Nati vivi	Morti	Iscritti		Cancellati					
					da altro Comune	dall' E- stero	per altro Co- mune	per E- stero				
152	San Cristòforo	752	6	4	10	—	13	—	375	376	751	359
153	San Giòrgio Monferrato	1.395	14	18	94	2	119	—	665	703	1.368	713
154	San Salvatore Monferrato X 4.955	52	50	101	—	—	221	1	2.400	2.436	4.836	3.188
155	San Sebastiano Curone	791	3	13	27	—	47	—	360	401	761	395
156	Sant'Àgata Fòssili	615	11	13	25	—	20	—	289	329	618	804
157	Sardigliano	787	8	14	26	1	29	—	396	383	779	1.262
158	Sarezzano	1.495	17	11	131	—	134	—	778	720	1.498	1.379
159	Serralunga di Crea	1.070	12	12	101	—	87	—	521	563	1.084	879
160	Serravalle Scrivia X 4.684	50	61	298	3	195	—	—	2.341	2.438	4.779	1.602
161	Sezzadio	2.117	28	21	80	—	106	—	989	1.109	2.098	3.400
162	Silvano d'Orba	2.105	24	31	58	1	91	—	1.012	1.054	2.066	1.208
163	Solero	2.549	16	24	81	5	146	—	1.184	1.297	2.481	2.273
164	Solonghelo	529	5	8	28	—	30	—	253	271	524	492
165	Spigno Monferrato	2.880	30	28	70	—	168	—	1.406	1.378	2.784	5.496
166	Spineto Scrivia	548	5	7	20	—	13	—	272	281	553	412
167	Stazzano	2.107	16	19	75	5	110	2	1.077	995	2.072	1.783
168	Strevi	1.923	16	26	70	1	77	—	918	992	1.910	1.521
169	Tagliolo Monferrato	1.479	12	14	31	—	51	1	759	697	1.456	2.591
170	Tassarolo	615	4	7	24	—	19	—	310	308	618	709
171	Terrùggia	922	9	13	55	—	53	—	462	458	920	724
172	Terzo	1.069	11	8	41	—	63	1	516	524	1.040	877
173	Ticineto	1.702	16	28	43	—	85	—	808	840	1.648	815
174	Tortona X 24.902	275	259	1.313	32	1.213	4	—	12.258	12.788	25.046	9.929
175	Treville	517	5	6	44	—	32	—	269	259	528	466
176	Trisòbbio	1.030	10	20	47	—	76	—	502	489	991	940
177	Valenza	17.423	220	172	832	6	428	—	8.682	9.199	17.881	5.005
178	Valmacca	1.786	11	28	45	—	42	—	850	922	1.772	1.259
179	Vignale Monferrato	2.166	22	32	136	—	177	15	1.007	1.093	2.100	1.881
180	Vignole Borbera	1.747	15	16	88	2	66	—	817	953	1.770	849
181	Viguzzolo	2.871	32	33	139	2	130	—	1.421	1.460	2.881	1.827
182	Villadeati	1.330	15	15	133	2	116	4	660	685	1.345	1.450
183	Villalvèrnia	887	12	9	76	—	61	—	425	480	905	463
184	Villamiròglio	646	3	2	14	1	28	—	328	306	634	967
185	Villanova Monferrato	2.369	16	43	79	—	90	—	1.151	1.180	2.331	1.659
186	Villaromagnano	804	12	8	62	1	69	—	400	402	802	612
187	Visone	1.629	25	23	79	—	82	—	799	829	1.628	1.256
188	Volpedo	1.657	14	12	60	1	100	—	796	824	1.620	1.058
189	Volpeggino	279	3	2	25	—	20	—	153	132	285	322
190	Voltàggio	1.279	15	11	21	1	49	—	590	666	1.256	5.149
	PROVINCIA	478.954	4.880	5.780	20.708	316	19.561	133	234.318	245.066	479.384	356.041

AOSTA (VALLE D')												
1	Allain	448	3	5	—	—	5	—	226	215	441	802
2	Antey Saint André	635	7	7	10	—	9	—	318	318	636	1.177
3	AOSTA	29.357	430	250	1.375	16	556	18	14.950	15.404	30.354	2.141
4	Arnaz	1.275	26	22	18	3	24	—	634	642	1.276	2.876

AOSTA

N. d'ordine	COMUNI	PO- POLA- ZIONE RESI- DENTE al 31 dic. 1958	ISCRIZIONI E CANCELLAZIONI ANAGRAFICHE NELL'ANNO 1959						POPOLAZIONE RESIDENTE al 31 dicembre 1959			SU- PER- FICIE 1959 — ettari
			Per movimento naturale		Per trasferimento di residenza				M	F	MF	
			Nati vivi	Morti	Iscritti		Cancellati					
					da altro Comune	dal- l'e- stero	per altro Co- mune	per l'e- stero				
5	Arvier	863	9	5	28	—	18	—	451	426	877	3.335
6	Avise	458	6	3	11	—	12	—	257	203	460	5.267
7	Ayas.	1.087	24	14	22	—	16	—	532	571	1.103	12.958
8	Aymavilles	1.358	9	18	27	—	23	—	688	665	1.353	5.341
9	Bard	199	4	1	17	—	14	—	99	106	205	302
10	Bionaz	253	8	2	10	—	4	—	154	111	265	14.282
11	Brissogne.	631	7	10	15	—	15	—	324	304	628	2.548
12	Brusson	1.162	17	16	13	1	10	—	575	592	1.167	5.534
13	Challant Saint Anselme	788	10	9	9	1	8	—	408	383	791	2.784
14	Challant Saint Victor	672	5	10	6	4	7	—	328	342	670	2.527
15	Chambave	923	16	8	16	1	27	—	450	471	921	2.138
16	Chamois	152	1	—	—	—	2	—	80	71	151	1.449
17	Champdepraz	779	13	8	23	—	27	—	403	377	780	4.849
18	Champorcher	629	4	11	7	1	7	1	305	317	622	6.846
19	Charvensod	1.274	29	18	50	—	33	3	696	603	1.299	2.595
20	Châtillon	3.989	52	31	178	5	116	9	2.057	2.011	4.068	3.977
21	Cogne	1.872	30	17	54	—	63	—	960	916	1.876	21.284
22	Courmayeur	1.437	24	23	66	1	25	—	735	745	1.480	20.965
23	Donnaz	2.048	25	21	34	—	33	—	1.014	1.039	2.053	3.424
24	Doues	528	6	2	—	1	10	—	249	274	523	1.648
25	Emarese	286	1	5	2	—	5	—	145	134	279	1.006
26	Étroubles	530	6	7	25	1	34	—	286	235	521	3.913
27	Fènis	1.420	22	27	18	2	18	—	731	686	1.417	6.829
28	Fontainemore	756	2	4	12	3	5	—	360	404	764	3.158
29	Gaby	653	8	13	13	1	16	—	310	336	646	3.252
30	Gignod	1.178	11	8	9	—	7	—	615	568	1.183	2.600
31	Gressan	1.486	29	9	18	—	29	—	769	726	1.495	2.545
32	Gressoney - La Trinité	193	4	3	8	—	6	—	104	92	196	6.588
33	Gressoney Saint Jean	752	12	12	13	—	15	—	369	381	750	6.963
34	Hône	965	15	7	26	1	27	—	478	495	973	1.253
35	Introd	575	9	6	5	—	6	3	297	277	574	1.969
36	Issime	506	4	10	16	2	8	—	250	260	510	3.501
37	Issogne	1.364	23	16	7	—	19	—	678	681	1.359	2.377
38	Jovençon	416	5	4	2	—	6	—	222	191	413	699
39	La Magdeleine	100	1	1	6	—	—	—	55	51	106	890
40	La Salle	1.654	20	23	23	4	19	—	826	833	1.659	8.365
41	La Thuile	1.102	11	13	54	4	92	6	585	475	1.060	12.605
42	Lillianes	482	6	9	13	—	5	—	231	256	487	1.888
43	Montjovet	1.468	19	19	32	3	52	—	734	717	1.451	1.873
44	Morgex	1.507	17	14	28	4	50	—	743	749	1.492	4.331
45	Nus	1.949	39	25	62	2	30	1	1.008	988	1.996	5.737
46	Ollomont	229	3	3	4	—	1	—	113	119	232	5.360
47	Oyace	282	5	4	2	—	—	—	146	139	285	3.062
48	Perloz	624	5	11	1	—	2	—	311	306	617	2.300
49	Pollein	583	10	5	6	—	11	—	307	276	583	1.541
50	Pont-Bozet	433	5	6	5	—	8	—	224	205	429	3.376
51	Pontey	486	11	4	8	—	15	—	250	236	486	1.597
52	Pont Saint Martin	2.875	34	22	94	3	58	—	1.444	1.482	2.926	688

AOSTA-IMPERIA

N. d'ordine	COMUNI	PO- POLA- ZIONE RESI- DENTE al 31 dic. 1958	ISCRIZIONI E CANCELLAZIONI ANAGRAFICHE NELL'ANNO 1959						POPOLAZIONE RESIDENTE al 31 dicembre 1959			SU- PER- FICIE 1959 — — ettari
			Per movimento naturale		Per trasferimento di residenza				M	F	MF	
			Nati vivi	Morti	Iscritti		Cancellati					
					da altro Comune	dal- l'e- stero	per altro Co- mune	per l'e- stero				
53	Pré Saint Didier	640	3	4	19	3	6	2	318	335	653	3.368
54	Quart	2.111	33	17	85	2	57	—	1.095	1.062	2.157	6.226
55	Rhêmes Notre Dame	111	1	3	2	—	1	—	67	43	110	8.672
56	Rhêmes Saint Georges	328	3	4	2	—	2	—	163	164	327	3.677
57	Roisan	440	4	10	—	—	9	—	216	209	425	1.467
58	Saint Christophe	1.603	17	14	76	1	48	—	846	789	1.635	1.471
59	Saint Denis	477	6	15	9	—	4	—	247	226	473	1.132
60	Saint Marcel	1.090	10	17	7	—	12	—	536	542	1.078	4.222
61	Saint Nicolas	380	3	8	2	—	1	—	187	189	376	1.548
62	Saint Oyen	210	3	2	3	—	—	—	107	107	214	939
63	Saint Pierre	1.408	13	20	32	2	32	2	712	689	1.401	2.625
64	Saint Rhémy	526	7	9	13	1	6	3	291	238	529	6.529
65	Saint Vincent	3.344	38	38	243	10	87	8	1.731	1.771	3.502	2.085
66	Sarre	1.601	15	17	59	4	44	2	792	824	1.616	2.814
67	Torgnon	681	8	13	4	—	6	—	341	333	674	4.232
68	Valgrisanche	434	12	3	14	1	8	—	232	218	450	11.328
69	Valpelline	653	14	7	36	—	30	—	356	310	666	3.147
70	Valsavaranche	330	3	4	1	—	7	—	175	148	323	13.903
71	Valtournanche	1.534	32	13	42	1	38	—	782	776	1.558	11.557
72	Verrayes	1.180	12	5	22	1	17	4	614	575	1.189	2.256
73	Verrès	2.519	37	28	112	—	109	—	1.253	1.278	2.531	823
74	Villeneuve	1.013	9	16	31	—	25	—	509	503	1.012	890
	PROVINCIA	100.284	1.385	1.068	3.315	90	2.157	62	51.054	50.733	101.787	326.226

PROVINCIA DI IMPERIA

1	Airole	583	5	9	20	—	14	1	287	297	584	1.474
2	Apricale	956	4	15	8	—	5	—	457	491	948	1.968
3	Àquila di Arròscia	327	2	6	2	—	15	—	159	151	310	1.008
4	Armo	228	2	1	1	—	7	—	116	107	223	926
5	Aurigo	629	2	4	4	—	15	—	333	283	616	946
6	Badalucco	2.152	24	24	18	2	31	—	1.075	1.066	2.141	1.584
7	Baiardo	766	4	13	10	—	25	—	359	383	742	2.454
8	Bordighera	10.229	117	101	656	26	355	11	4.981	5.580	10.561	1.054
9	Borghetto d'Arròscia	992	11	11	6	—	10	—	512	476	988	2.554
10	Borgomaro	1.597	13	26	29	—	44	—	761	808	1.569	2.324
11	Camporosso	2.280	42	22	109	7	71	1	1.154	1.190	2.344	1.752
12	Caravònica	333	7	1	1	—	2	—	181	157	338	490
13	Carpàsio	373	5	2	1	—	6	—	183	188	371	1.605
14	Castellaro	523	6	8	10	—	4	—	271	256	527	869
15	Castel Vittòrio	973	4	13	10	2	17	—	494	465	959	2.571
16	Ceriana	1.968	21	28	41	2	31	1	985	987	1.972	3.212
17	Cervo	969	14	15	74	—	31	2	507	502	1.009	338
18	Cèsio	462	2	13	11	1	18	—	240	205	445	893
19	Chiusànico	918	11	10	17	—	25	—	456	455	911	1.367
20	Chiusavècchia	559	9	10	16	—	28	—	268	278	546	330
21	Cipressa	965	16	10	39	—	29	—	500	481	981	953

IMPERIA

N. d'ordine	COMUNI	PO- POLA- ZIONE RESI- DENTE al 31 dic. 1958	ISCRIZIONI E CANCELLAZIONI ANAGRAFICHE NELL'ANNO 1959						POPOLAZIONE RESIDENTE al 31 dicembre 1959			SU- PER- FICIE 1959 — ettari
			Per movimento naturale		Per trasferimento di residenza				M	F	MF	
			Nati vivi	Morti	Iscritti		Cancellati					
					da altro Comune	dal- l'e- stero	per altro Co- mune	per l'e- stero				
22	Civezza	403	4	11	7	—	8	—	197	198	395	383
23	Còsio di Arròscia	791	12	12	2	—	23	—	388	382	770	4.053
24	Costarainera	509	8	5	27	—	17	—	226	296	522	246
25	Diano Arentino	472	2	6	24	—	7	1	234	250	484	832
26	Diano Castello	958	15	11	54	2	35	—	483	500	983	599
27	Diano Marina	4.240	62	50	303	4	160	1	2.055	2.343	4.398	656
28	Diano San Pietro	1.065	9	14	21	—	20	1	516	544	1.060	1.176
29	Dolceaacqua	1.923	22	16	48	13	49	6	941	994	1.935	2.023
30	Dolcedo	1.553	17	19	17	2	26	—	750	794	1.544	1.932
31	IMPÈRIA	32.927	443	344	1.575	51	811	26	16.150	17.665	33.815	4.524
32	Isolabona	764	5	19	15	2	10	—	369	388	757	1.240
33	Lucinasco	363	3	9	9	—	3	—	188	175	363	820
34	Mendatica	559	6	8	1	—	5	—	294	259	553	3.072
35	Molini di Triora	1.528	12	28	60	—	56	1	754	761	1.515	5.802
36	Montalto Ligure	653	9	11	6	—	15	—	313	329	642	1.385
37	Montegrosso Pian Latte	264	4	3	2	—	1	—	143	123	266	1.023
38	Olivetta San Michele	448	3	7	56	2	59	1	205	237	442	1.387
39	Ospedaletti	2.493	46	17	315	19	121	—	1.327	1.408	2.735	514
40	Perinaldo	1.212	4	17	20	6	21	4	603	597	1.200	2.104
41	Pietrabruna	851	14	12	1	—	7	—	416	431	847	995
42	Pieve di Tecò	2.219	21	26	48	—	54	—	1.112	1.096	2.208	4.061
43	Pigna	1.886	8	34	55	13	79	3	886	960	1.846	5.366
44	Pompeiana	567	7	4	36	—	11	—	284	311	595	539
45	Pontedàssio	1.810	12	29	46	1	34	—	866	940	1.806	1.446
46	Pornàssio	978	13	14	18	1	26	—	511	459	970	2.772
47	Prelà	991	8	16	11	—	33	—	457	504	961	1.539
48	Ranzo	851	5	7	6	—	5	—	431	419	850	1.173
49	Rezzo	956	3	22	8	—	40	—	487	418	905	3.742
50	Riva Ligure	1.855	34	19	129	—	73	2	924	1.000	1.924	210
51	Rocchetta Nervina	481	5	8	5	—	11	—	251	221	472	1.503
52	San Bartolomeo del Cervo	1.562	25	21	68	—	28	1	785	820	1.605	1.096
53	San Biàgio della Cima	775	14	8	19	1	6	—	397	398	795	460
54	San Lorenzo al Mare	786	13	9	33	—	51	—	369	403	772	139
55	San Remo	49.875	674	541	3.147	154	1.169	48	24.645	27.447	52.092	5.461
56	Santo Stefano al Mare	1.301	22	13	128	1	61	—	678	700	1.378	256
57	Seborga	219	3	3	9	1	5	—	120	104	224	491
58	Soldano	561	2	6	9	—	4	1	296	265	561	358
59	Tàggia	9.577	177	95	485	17	286	3	4.836	5.036	9.872	3.083
60	Terzòrio	239	4	2	2	—	1	—	113	129	242	186
61	Triora	1.073	7	11	18	—	33	1	528	525	1.053	6.776
62	Vallebona	731	6	13	13	1	10	1	365	362	727	599
63	Vallecòrsia	3.059	50	32	284	6	116	17	1.591	1.643	3.234	360
64	Vàsia	751	4	13	19	—	6	—	373	382	755	1.075
65	Ventimiglia	21.278	375	202	1.196	85	864	93	10.993	10.782	21.775	5.391
66	Vessàlico	468	—	4	3	—	16	—	230	221	451	1.034
67	Villa Faraldi	634	8	4	3	—	14	—	309	318	627	961
	PROVINCIA	188.241	2.521	2.117	9.444	422	5.273	227	93.668	99.343	193.011	115.515

SAVONA

N. d'ordine	COMUNI	PO- POLA- ZIONE RESI- DENTE al 31 dic. 1958	ISCRIZIONI E CANCELLAZIONI ANAGRAFICHE NELL'ANNO 1959						POPOLAZIONE RESIDENTE al 31 dicembre 1959			SU- PER- FICIE 1959 — ettari
			Per movimento naturale		Per trasferimento di residenza				M	F	MF	
			Nati vivi	Morti	Iscritti		Cancellati					
					da altro Comune	dal- l'e- stero	per altro Co- mune	per l'e- stero				
1	Alàssio	10.207	124	122	531	30	267	12	4.857	5.634	10.491	1.728
2	Albenga	14.444	169	172	797	6	434	5	7.483	7.322	14.805	3.650
3	Albisola Marina	4.124	56	52	530	7	231	—	2.147	2.287	4.434	320
4	Albisola Superiore	7.114	112	53	715	9	318	—	3.775	3.804	7.579	2.902
5	Altare	3.440	27	30	101	1	100	—	1.704	1.735	3.439	1.133
6	Andora	2.826	40	34	208	14	112	—	1.492	1.450	2.942	3.161
7	Arnasco	412	2	3	—	—	1	—	208	202	410	601
8	Balestrino	452	2	4	6	—	4	—	200	252	452	1.127
9	Bardinetto	921	8	13	8	—	14	—	456	454	910	2.960
10	Bergeggi	765	7	12	22	1	53	—	340	390	730	341
11	Boissano	273	6	4	18	—	3	—	142	148	290	867
12	Borghetto Santo Spiri- to	1.214	4	11	65	—	40	—	604	628	1.232	534
13	Bòrgio Verezzi	1.361	22	14	86	—	33	—	660	762	1.422	292
14	Bòrmida	766	11	11	7	—	4	—	389	380	769	2.243
15	Càiro Montenotte	13.758	196	99	484	8	344	—	6.988	7.015	14.003	9.950
16	Càlice Ligure	1.389	9	15	19	3	46	—	677	682	1.359	1.936
17	Calizzano	2.291	20	23	42	—	69	—	1.131	1.130	2.261	6.321
18	Càrcare	4.341	32	42	119	—	111	—	2.158	2.181	4.339	1.036
19	Casanova Lerrone	1.164	12	13	27	—	33	—	600	557	1.157	2.430
20	Castelbianco	402	3	7	3	—	9	—	198	194	392	1.476
21	Castelvèchio di Rocca Barbena	408	3	3	1	—	9	—	203	197	400	1.668
22	Celle Ligure	3.859	42	40	103	3	140	—	1.830	1.997	3.827	962
23	Cèngio	4.267	61	29	146	—	165	7	2.178	2.095	4.273	1.879
24	Ceriale	2.491	38	24	61	—	42	—	1.229	1.295	2.524	1.121
25	Cisano sul Neva	801	6	14	14	—	19	—	390	398	788	1.215
26	Cossèria	1.117	14	13	29	—	56	—	562	529	1.091	1.373
27	Deگو	3.090	41	39	44	3	116	—	1.588	1.435	3.023	6.777
28	Erli	480	5	10	3	—	10	—	239	229	468	1.657
29	Finale Ligure	11.819	151	114	352	18	199	—	5.933	6.094	12.027	3.459
30	Garlenda	452	2	6	2	—	14	—	227	209	436	826
31	Giustènice	650	8	5	5	10	15	2	335	316	651	1.743
32	Giusvalla	725	7	9	14	—	38	—	331	368	699	1.913
33	Laignuèglia	1.699	36	14	155	5	53	—	891	937	1.828	277
34	Loano	7.712	87	68	542	12	198	—	3.838	4.249	8.087	1.346
35	Magliolo	664	7	12	7	—	19	—	344	303	647	1.918
36	Màllare	1.602	26	10	24	—	38	—	847	757	1.604	3.260
37	Massimino	316	3	8	4	—	8	—	155	152	307	773
38	Millèsimo	3.201	48	27	143	—	118	2	1.635	1.610	3.245	1.587
39	Miòglia	891	7	14	8	—	30	—	445	417	862	2.002
40	Murialdo	1.547	22	21	22	—	46	—	790	734	1.524	3.750
41	Nasino	415	6	3	3	—	12	—	220	189	409	2.156
42	Noli	2.705	40	30	122	—	66	—	1.327	1.444	2.771	962
43	Onzo	313	3	4	2	—	1	—	146	167	313	823
44	Orco Feglino	874	9	10	21	—	14	—	467	413	880	1.772

PROVINCIA DI SAVONA

N. d'ordine	COMUNI	PO- POLA- ZIONE RESI- DENTE al 31 dic. 1958	ISCRIZIONI E CANCELLAZIONI ANAGRAFICHE NELL'ANNO 1959						POPOLAZIONE RESIDENTE al 31 dicembre 1959			SU- PER- FICIE 1959 — ettari
			Per movimento naturale		Per trasferimento di residenza				M	F	MF	
			Nati vivi	Morti	Iscritti		Cancellati					
					da altro Comune	dal- l'e- stero	per altro Co- mune	per l'e- stero				
45	Ortovero	963	8	15	30	—	28	—	487	471	958	983
46	Osiglia.	939	13	10	5	—	33	—	470	444	914	2.915
47	Pàllare.	1.256	14	8	27	—	20	—	653	616	1.269	2.130
48	Piana Crixia	1.425	15	16	29	1	77	—	689	688	1.377	2.959
49	Pietra Ligure.	4.921	78	47	269	3	152	—	2.281	2.791	5.072	967
50	Plòdio	423	4	5	12	—	4	—	213	217	430	821
51	Pontinvrea	718	3	10	25	—	27	—	355	354	709	2.455
52	Quiliano	6.025	85	64	259	—	202	—	3.087	3.016	6.103	4.946
53	Rialto	606	6	8	2	—	10	—	305	291	596	1.984
54	Roccavignale	1.253	18	9	35	—	61	—	651	585	1.236	1.746
55	Sassello	2.735	22	37	49	4	89	1	1.303	1.380	2.683	10.045
56	SAVONA.	70.809	762	767	2.523	46	1.894	21	34.221	37.237	71.458	6.587
57	Spotorno.	2.401	29	23	87	3	76	—	1.131	1.290	2.421	814
58	Stella	2.521	33	35	63	—	78	—	1.253	1.251	2.504	4.358
59	Stellanello	1.081	10	9	7	—	18	—	548	523	1.071	1.755
60	Tèstico.	373	2	8	—	—	7	—	183	177	360	1.015
61	Toirano	1.105	11	18	29	—	26	—	531	570	1.101	1.863
62	Tovo San Giacomo	1.404	24	12	29	1	43	—	707	696	1.403	960
63	Urbe.	1.691	14	32	22	10	37	3	806	859	1.665	3.148
64	Vado Ligure	9.840	110	82	460	4	325	—	5.040	4.967	10.007	2.337
65	Varazze	13.650	146	139	408	16	265	5	6.527	7.284	13.811	4.797
66	Vendone	469	5	4	7	—	1	—	248	228	476	1.011
67	Vezi Pòrtio	499	7	5	12	—	8	—	240	265	505	969
68	Villanova d'Albenga.	1.038	15	11	52	—	32	—	538	524	1.062	1.574
69	Zuccarello	414	3	5	17	—	11	—	208	210	418	1.074
	PROVINCIA	252.321	2.971	2.640	10.073	218	7.176	58	125.034	130.675	255.709	154.440

PROVINCIA DI GENOVA

1	Arenzano. V.	6.012	58	66	207	4	125	—	2.921	3.169	6.090	2.459
2	Avegno	1.686	16	17	53	1	46	—	882	811	1.693	1.105
3	Bargagli	2.401	18	30	70	—	83	2	1.225	1.149	2.374	1.626
4	Bogliasco.	3.898	26	37	141	7	173	6	1.818	2.038	3.856	436
5	Borzonasca.	3.581	42	39	36	—	71	—	1.770	1.779	3.549	8.004
6	Busalla.	5.148	44	58	235	2	242	—	2.460	2.669	5.129	1.713
7	Camogli	8.825	75	115	255	4	281	9	4.111	4.643	8.754	989
8	Campo Ligure	4.019	41	47	82	—	80	—	1.894	2.121	4.015	2.381
9	Campomorone.	6.057	58	77	295	—	199	1	2.955	3.178	6.133	2.616
10	Carasco	1.648	14	24	44	—	62	3	787	830	1.617	860
11	Casarza Ligure	2.761	21	28	82	—	70	—	1.374	1.392	2.766	2.736
12	Casella.	1.247	10	12	73	5	55	—	657	611	1.268	778
13	Castiglione Chiavarese	2.132	18	18	55	3	78	—	1.045	1.067	2.112	3.014
14	Cerànesi	3.315	30	42	94	—	152	—	1.642	1.603	3.245	3.092
15	Chiàvari	22.682	256	277	1.423	69	826	15	10.716	12.596	23.312	1.211
16	Cicagna	2.461	46	37	50	5	69	1	1.165	1.290	2.455	1.155
17	Cogoleto	7.272	63	94	136	6	141	—	3.519	3.723	7.242	2.036
18	Cogorno	2.689	47	36	107	13	93	5	1.341	1.381	2.722	914

GENOVA

N. d'ordine	COMUNI	PO- POLA- ZIONE RESI- DENTE al 31 dic. 1958	ISCRIZIONI E CANCELLAZIONI ANAGRAFICHE NELL'ANNO 1959						POPOLAZIONE RESIDENTE al 31 dicembre 1959			SU- PER- FICIE 1959 — ettari
			Per movimento naturale		Per trasferimento di residenza				M	F	MF	
			Nati vivi	Morti	Iscritti		Cancellati					
					da altro Comune	dal- l'es- tero	per altro Co- mune	per l'es- tero				
19	Corèglia Ligure	402	7	4	1	—	15	—	204	187	391	802
20	Crocefieschi	872	10	18	13	—	14	—	444	419	863	1.157
21	Davagna	2.243	17	29	61	—	111	—	1.111	1.070	2.181	2.213
22	Fàscia	299	1	—	1	—	13	—	161	127	288	1.149
23	Favale di Màlvaro	723	5	6	12	4	20	—	349	369	718	1.668
24	Fontanigorda	954	8	8	3	—	25	—	465	467	932	1.664
25	GÈNOVA	747.604	8.466	7.748	19.727	637	9.833	362	362.102	396.389	758.491	23.841
26	Gorreto	528	7	6	5	—	26	—	243	265	508	1.854
27	Ìsola del Cantone	2.398	17	29	37	1	93	—	1.128	1.203	2.331	4.777
28	Lavagna	10.471	110	106	468	14	389	1	4.989	5.578	10.567	1.371
29	Lèivi	1.099	7	11	24	—	22	—	553	544	1.097	987
30	Lòrsica	1.050	15	10	7	—	28	—	517	517	1.034	1.779
31	Lumarzo	1.679	10	21	26	—	44	—	831	819	1.650	2.552
32	Masone	4.215	61	42	69	—	95	—	2.089	2.119	4.208	2.985
33	Mele	2.932	27	34	30	—	90	—	1.404	1.461	2.865	1.694
34	Mezzànego	1.598	15	15	25	—	33	—	804	786	1.590	2.884
35	Mignànego	3.410	35	41	115	—	188	—	1.666	1.665	3.331	1.840
36	Mocònesi	2.105	53	21	69	1	64	—	1.070	1.073	2.143	1.617
37	Monèglia	2.699	30	28	43	2	52	—	1.358	1.336	2.694	1.545
38	Montebruno	707	3	10	6	—	16	—	355	335	690	1.755
39	Montòggio	2.408	18	34	46	—	92	—	1.192	1.154	2.346	4.636
40	Ne	3.550	36	41	21	—	111	9	1.738	1.708	3.446	6.411
41	Neirone	1.583	12	17	14	—	46	—	817	729	1.546	3.031
42	Oro	967	9	12	12	—	23	—	484	469	953	1.577
43	Pieve Ligure	2.160	23	31	115	—	95	1	1.030	1.141	2.171	344
44	Portofino	1.051	4	8	20	1	34	—	472	562	1.034	256
45	Propata	443	—	7	10	—	19	—	208	219	427	1.681
46	Rapallo	18.355	219	207	1.368	49	410	12	8.950	10.412	19.362	3.376
47	Recco	5.468	64	64	324	15	159	—	2.671	2.977	5.648	967
48	Rezzoaglio	2.935	26	37	31	—	70	5	1.443	1.437	2.880	10.533
49	Ronco Scrivia	5.058	73	54	248	11	238	—	2.510	2.588	5.098	3.051
50	Rondanina	232	1	2	—	—	4	—	129	98	227	1.266
51	Rossiglione	4.315	39	43	60	3	84	—	2.107	2.183	4.290	4.724
52	Rovegno	1.228	10	18	30	—	36	1	604	609	1.213	4.250
53	San Colombano Certèno- li	2.595	26	30	44	4	43	6	1.270	1.320	2.590	4.128
54	Santa Margherita Ligu- re	11.375	143	132	475	32	304	13	5.412	6.164	11.576	983
55	Sant'Olcese	5.211	47	48	247	—	216	—	2.659	2.582	5.241	2.193
56	Santo Stèfano d'Àveto	2.125	38	26	12	—	57	—	1.014	1.078	2.092	5.536
57	Savignone	2.293	32	36	47	1	47	1	1.077	1.212	2.289	2.175
58	Serra Riccò	6.115	67	56	306	—	306	—	3.100	3.026	6.126	2.617
59	Sestri Levante	18.403	209	152	535	24	334	46	9.052	9.587	18.639	3.333
60	Sori	4.590	41	49	128	5	120	—	2.249	2.346	4.595	1.314
61	Tiglieto	858	8	10	9	5	20	—	417	433	850	2.450
62	Torriglia	3.225	21	57	114	—	119	—	1.600	1.584	3.184	6.009
63	Tribogna	758	3	7	9	—	21	—	373	369	742	706
64	Ùscio	2.429	27	20	53	—	91	2	1.205	1.191	2.396	964

GENOVA-LA SPEZIA-VARESE

N. d'ordine	COMUNI	PO- POLA- ZIONE RESI- DENTE al 31 dic. 1958	ISCRIZIONI E CANCELLAZIONI ANAGRAFICHE NELL'ANNO 1959						POPOLAZIONE RESIDENTE al 31 dicembre 1959			SU- PER- FICIE 1959 — ettari
			Per movimento naturale		Per trasferimento di residenza				M	F	MF	
			Nati vivi	Morti	Iscritti		Cancellati					
					da altro Comune	dal- l'e- stero	per altro Co- mune	per l'e- stero				
65	Valbrenna	1.320	14	28	6	—	29	—	644	639	1.283	3.517
66	Vòbbia.	1.148	7	17	14	1	36	—	555	562	1.117	3.321
67	Zoagli	2.624	28	41	92	5	105	4	1.199	1.400	2.599	763
	PROVINCIA	990.644	11.032	10.525	28.570	934	17.286	505	480.306	522.558	1002.864	183.371

PROVINCIA DI LA SPEZIA

1	Amèglia	3.705	54	29	114	2	89	—	1.832	1.925	3.757	1.715
2	Àrcola	8.239	95	84	286	9	381	—	4.062	4.102	8.164	1.643
3	Beverino	2.420	28	24	42	1	58	24	1.192	1.193	2.385	3.127
4	Bolano.	3.271	34	34	116	4	152	2	1.624	1.613	3.237	1.468
5	Bonassola	1.504	14	18	30	—	56	—	708	766	1.474	931
6	Borghetto di Vara	1.405	12	15	28	—	38	—	688	704	1.392	2.733
7	Brugnato.	1.113	11	9	30	—	58	—	495	592	1.087	1.306
8	Càlice al Cornoviglio	2.108	14	15	20	1	83	—	1.053	992	2.045	3.411
9	Carro	1.050	7	19	11	—	29	—	491	529	1.020	3.362
10	Carròdano	934	8	16	31	—	37	—	435	485	920	2.097
11	Castelnuovo Magra	5.786	63	54	153	3	117	—	2.864	2.970	5.834	1.495
12	Dèiva Marina.	1.524	23	11	79	—	58	—	784	773	1.557	1.416
13	Follo.	3.552	61	36	114	—	147	—	1.687	1.857	3.544	2.313
14	Framura	1.157	12	10	29	—	52	—	562	574	1.136	1.893
15	LA SPÈZIA	119.419	1.591	1.190	4.275	20	3.046	11	58.222	62.836	121.058	5.122
16	Lèrici	13.654	155	151	377	25	351	—	6.526	7.183	13.709	1.315
17	Lèvanto	6.086	65	49	114	5	88	3	3.030	3.100	6.130	3.814
18	Maissana.	1.431	5	11	19	—	65	—	660	719	1.379	4.477
19	Monterosso al Mare	2.016	21	20	43	3	40	—	994	1.029	2.023	1.125
20	Ortonovo	5.058	101	43	124	2	113	1	2.601	2.527	5.128	1.381
21	Pignone	930	11	11	33	—	28	—	492	443	935	1.622
22	Portovènere	5.806	73	48	247	1	342	3	2.889	2.845	5.734	760
23	Riccò del Golfo di Spèzia	3.351	41	17	48	—	138	—	1.610	1.675	3.285	3.692
24	Riomaggiore	3.165	27	29	40	2	89	—	1.539	1.577	3.116	1.028
25	Rocchetta di Vara	1.455	17	13	13	—	55	—	723	694	1.417	3.227
26	Santo Stèfano di Magra.	5.881	102	49	158	—	164	—	2.967	2.961	5.928	1.396
27	Sarzana	16.915	216	147	578	2	464	2	8.387	8.711	17.098	3.423
28	Sesta Godano.	2.592	21	22	33	1	128	4	1.246	1.247	2.493	6.939
29	Varese Ligure.	5.226	46	52	43	2	178	3	2.440	2.644	5.084	13.726
30	Vernazza.	2.129	24	25	37	1	60	—	1.021	1.085	2.106	1.230
31	Vezzano Ligure.	6.103	62	59	283	—	356	81	2.989	2.963	5.952	1.842
32	Zignago	1.027	20	7	23	—	56	—	515	492	1.007	2.675
	PROVINCIA	240.012	3.034	2.317	7.571	84	7.116	134	117.328	123.806	241.134	87.704

PROVINCIA DI VARESE

1	Agra.	307	3	4	11	—	12	—	133	172	305	304
2	Albizzate.	3.362	65	25	197	1	136	—	1.716	1.748	3.464	379
3	Angera.	4.365	57	40	156	8	108	—	2.085	2.353	4.438	1.758
4	Arcisate	4.801	94	50	285	2	166	3	2.389	2.574	4.963	1.063

VARESE

N. d'ordine	COMUNI	PO- POLA- ZIONE RESI- DENTE al 31 dic. 1958	ISCRIZIONI E CANCELLAZIONI ANAGRAFICHE NELL'ANNO 1959						POPOLAZIONE RESIDENTE al 31 dicembre 1959			SU- PER- FICIE 1959 — ettari
			Per movimento naturale		Per trasferimento di residenza				M	F	MF	
			Nati vivi	Morti	Iscritti		Cancellati					
					da altro Comune	dal- l'e- stero	per altro Co- mune	per l'e- stero				
5	Arsago Sèprio.	2.491	31	23	203	5	155	—	1.245	1.307	2.552	1.035
6	Azzate.	2.851	38	30	99	2	129	—	1.378	1.453	2.831	472
7	Àzzio	492	8	7	9	—	9	—	229	264	493	225
8	Barasso	1.092	9	11	57	—	43	—	536	568	1.104	402
9	Bardello	776	12	14	32	1	20	6	379	402	781	232
10	Bèdero Valcùvia	404	8	7	6	—	3	—	198	210	408	255
11	Besano.	1.076	16	8	63	2	78	—	511	560	1.071	357
12	Besnate	3.214	47	33	138	—	72	2	1.590	1.702	3.292	768
13	Besozzo	6.188	98	76	319	1	235	—	2.950	3.345	6.295	1.352
14	Biandronno.	1.599	24	18	111	—	51	—	818	847	1.665	837
15	Bisùschio.	2.159	46	17	175	—	105	—	1.104	1.154	2.258	712
16	Bòdio Lomnago.	749	5	9	38	—	13	—	375	395	770	445
17	Brèbbia	2.113	38	26	60	8	67	—	1.034	1.092	2.126	631
18	Bregano	410	4	6	17	—	22	—	193	210	403	226
19	Brenta.	991	16	12	82	—	48	—	505	524	1.029	425
20	Brezzo di Bèdero	716	3	8	25	1	29	—	331	377	708	822
21	Brinzio.	515	7	9	10	1	11	—	230	283	513	641
22	Brissago-Valtravàglia	607	4	9	30	—	8	—	301	323	624	632
23	Brunello	415	11	4	18	11	37	—	206	208	414	164
24	Brusimpiano	666	13	6	45	—	56	1	315	346	661	593
25	Buguggiate.	943	20	8	51	—	42	—	465	499	964	261
26	Busto Arsizio.	59.197	897	558	1.933	46	1.131	16	29.061	31.307	60.368	3.027
27	Cadegliano-Viconago.	1.282	17	16	95	5	32	—	629	722	1.351	1.025
28	Cadrezzate	963	15	16	38	2	21	—	457	524	981	500
29	Cairate.	5.195	98	48	237	3	174	—	2.594	2.717	5.311	1.134
30	Cantello	3.226	54	65	109	1	116	6	1.505	1.698	3.203	1.061
31	Caravate	1.897	29	26	74	8	78	2	947	955	1.902	505
32	Cardano al Campo	5.472	90	51	415	8	172	2	2.805	2.955	5.760	938
33	Carnago	3.297	50	32	168	—	90	—	1.656	1.737	3.393	622
34	Caronno Pertusella	7.052	112	70	177	—	168	—	3.476	3.627	7.103	860
35	Caronno Varesino	2.812	45	32	243	—	91	—	1.481	1.496	2.977	567
36	Casale Litta	1.857	29	32	41	2	59	—	928	910	1.838	1.066
37	Casalzuigno.	877	12	15	37	4	25	—	401	489	890	729
38	Casciago	1.989	31	22	109	3	86	—	974	1.050	2.024	403
39	Casorate Sempione	3.647	46	39	188	—	118	—	1.786	1.938	3.724	689
40	Cassano Magnago	11.572	203	110	556	9	343	—	5.890	5.997	11.887	1.219
41	Cassano Valcùvia	528	7	6	16	—	35	—	248	262	510	410
42	Castellanza	11.278	182	117	462	—	292	—	5.552	5.961	11.513	692
43	Castello Cabiàglia	441	7	10	6	—	17	—	214	213	427	714
44	Castelsèprio.	819	13	4	41	—	36	—	401	432	833	388
45	Castelveccana.	2.063	29	26	105	5	79	1	963	1.133	2.096	2.095
46	Castiglione Olona	4.269	54	42	206	—	102	—	2.195	2.190	4.385	709
47	Cavàrria	2.488	46	20	143	5	58	—	1.292	1.312	2.604	374
48	Cavàrria con Premezzo.	3.204	58	19	223	—	112	—	1.688	1.666	3.354	323
49	Cazzago Bràbbia	665	8	10	27	—	28	—	304	358	662	386
50	Cislago.	5.471	106	41	167	—	115	—	2.762	2.826	5.588	1.092
51	Cittiglio	2.318	36	25	149	—	153	—	1.112	1.213	2.325	1.150
52	Clivio	970	8	3	73	—	52	—	456	540	996	290

VARESE

N. d'ordine	COMUNI	PO- POLA- ZIONE RESI- DENTE al 31 dic. 1958	ISCRIZIONI E CANCELLAZIONI ANAGRAFICHE NELL'ANNO 1959						POPOLAZIONE RESIDENTE al 31 dicembre 1959			SU- PER- FICIE 1959 — ettari
			Per movimento naturale		Per trasferimento di residenza				M	F	MF	
			Nati vivi	Morti	Iscritti		Cancellati					
					da altro Comune	dal- l'e- stero	per altro Co- mune	per l'e- stero				
53	Còequio-Trevisago	3.053	47	37	195	8	113	—	1.484	1.669	3.153	955
54	Comabbio	650	9	7	45	—	11	6	310	370	680	476
55	Comerio	1.684	21	22	66	1	57	—	796	897	1.693	565
56	Cremonaga	424	7	4	40	—	20	—	236	211	447	460
57	Cròsio della Valle	317	6	7	33	—	23	—	168	158	326	149
58	Cuasso al Monte	2.214	33	22	100	3	90	—	1.068	1.170	2.238	1.673
59	Cugliate-Fabiasco	1.154	10	14	72	2	28	1	585	610	1.195	668
60	Cunardo	1.479	14	18	72	1	68	4	693	783	1.476	604
61	Curiglia con Monteviasco	560	7	7	4	—	18	—	270	276	546	1.130
62	Cuveglia	1.377	19	18	52	—	50	4	626	750	1.376	767
63	Cùvio	972	17	16	37	1	46	—	475	490	965	596
64	Davèrio	1.146	16	12	63	1	41	—	578	595	1.173	402
65	Dumenza	1.230	9	20	54	3	49	1	572	654	1.226	1.849
66	Duno	149	3	2	15	—	6	—	74	85	159	251
67	Fagnano Olona	7.405	116	57	387	1	157	—	3.804	3.891	7.695	863
68	Ferno	3.201	49	36	188	—	108	4	1.625	1.665	3.290	851
69	Ferrera di Varese	502	8	3	21	2	11	11	226	282	508	148
70	Gallarate	32.886	447	299	1.366	8	944	17	15.688	17.759	33.447	2.097
71	Galliate Lombardo	433	7	2	30	—	30	—	220	218	438	370
72	Gavirate	6.034	106	91	393	4	229	2	2.923	3.292	6.215	1.334
73	Gazzada Schianno	3.677	44	40	213	1	139	—	1.828	1.928	3.756	475
74	Gemònio	1.796	14	25	108	7	40	—	886	974	1.860	368
75	Gerenzano	5.182	75	48	169	—	130	—	2.582	2.666	5.248	976
76	Germignaga	2.852	32	33	141	7	115	6	1.362	1.516	2.878	617
77	Golasecca	2.119	36	22	61	3	50	7	1.021	1.119	2.140	743
78	Gorla Maggiore	3.034	43	30	50	2	48	—	1.496	1.555	3.051	534
79	Gorla Minore	5.005	72	51	115	—	129	—	2.453	2.559	5.012	772
80	Gornate-Olona	1.414	13	13	59	—	60	—	693	720	1.413	478
81	Grantola	588	10	5	50	1	41	—	290	313	603	207
82	Inarzo	575	10	11	63	—	30	—	312	295	607	243
83	Induno Olona	5.166	94	44	482	6	250	—	2.615	2.839	5.454	1.245
84	Ispira	2.354	36	36	169	1	109	—	1.168	1.247	2.415	1.579
85	Jerago con Orago	3.179	42	34	115	—	94	—	1.581	1.627	3.208	403
86	Lavena-Ponte Tresa	1.825	38	13	194	2	162	—	933	951	1.884	442
87	Laveno-Mombello	7.363	87	87	360	4	185	—	3.506	4.036	7.542	2.592
88	Leggiano-Sangiano	3.268	47	50	178	1	103	1	1.594	1.746	3.340	1.542
89	Lonate Ceppino	2.270	45	20	156	5	75	—	1.159	1.222	2.381	478
90	Lonate Pozzolo	7.188	111	73	307	7	165	—	3.679	3.696	7.375	2.912
91	Lozza	778	16	6	61	—	30	—	385	434	819	167
92	Luino	10.868	134	131	424	19	376	19	5.178	5.741	10.919	2.095
93	Luvinate	825	6	10	18	1	21	—	401	418	819	417
94	Maccagno	1.996	10	27	100	6	72	28	960	1.025	1.985	1.695
95	Malgesso	655	14	7	31	4	15	—	337	345	682	278
96	Malnate	8.348	100	90	421	—	270	4	4.051	4.454	8.505	879
97	Marchirolo	957	15	20	76	—	56	—	472	500	972	619
98	Marnate	3.437	55	32	127	2	130	2	1.744	1.713	3.457	481
99	Màrzio	259	4	4	—	—	23	—	114	122	236	130
100	Masciago Primo	160	—	4	12	—	8	—	90	70	160	195

VARESE-COMO

N. d'ordine	COMUNI	PO- POLA- ZIONE RESI- DENTE al 31 dic. 1958	ISCRIZIONI E CANCELLAZIONI ANAGRAFICHE NELL'ANNO 1959						POPOLAZIONE RESIDENTE al 31 dicembre 1959			SU- PER- FICIE 1959 — ettari
			Per movimento naturale		Per trasferimento di residenza				M	F	MF	
			Nati vivi	Morti	Iscritti		Cancellati					
					da altro Comune	dal- l'e- stero	per altro Co- mune	per l'e- stero				
101	Mercallo	1.013	12	10	15	—	41	—	475	514	989	534
102	Mesenzana	627	5	8	32	2	36	6	280	336	616	491
103	Montegrino-Valtravaglia	947	8	8	38	1	45	—	445	496	941	1.026
104	Monvalle	1.039	10	12	35	7	34	2	497	546	1.043	407
105	Morazzone	2.630	43	34	114	1	93	—	1.311	1.350	2.661	548
106	Mornago	2.413	29	25	110	2	119	—	1.247	1.163	2.410	1.235
107	Oggiona con Santo Stefano	1.894	35	17	62	3	47	—	911	1.019	1.930	273
108	Olgiate Olona	5.600	82	57	292	—	149	—	2.827	2.941	5.768	730
109	Origgio	4.301	62	44	42	—	107	—	2.058	2.196	4.254	805
110	Orino	465	5	12	12	2	27	—	202	243	445	383
111	Osmate Lentate	375	4	4	5	—	6	—	193	181	374	343
112	Pino sulla sponda del La- go Maggiore	288	2	6	38	—	29	—	171	122	293	711
113	Porto Cerèsio	1.764	27	20	208	10	178	—	877	934	1.811	484
114	Porto Valtravaglia	2.132	32	28	124	2	88	—	984	1.190	2.174	1.600
115	Rancio Valcuvia	610	5	10	18	—	25	—	277	321	598	448
116	Ranco	700	14	8	25	—	19	—	335	377	712	635
117	Sàltrio	1.023	10	3	169	—	46	—	508	645	1.153	347
118	Samarate	8.890	160	89	541	13	256	—	4.567	4.692	9.259	1.598
119	Saronno	23.460	350	209	1.015	21	425	2	11.408	12.802	24.210	1.084
120	Sesto Calende	7.491	91	73	309	4	242	—	3.642	3.938	7.580	2.389
121	Solbiate Arno	2.237	32	17	127	—	65	—	1.123	1.191	2.314	301
122	Solbiate Olona	3.035	44	29	151	—	114	—	1.534	1.553	3.087	492
123	Summa Lombardo	12.452	170	126	587	5	318	6	6.165	6.599	12.764	3.054
124	Sumirago	3.224	41	45	112	—	86	—	1.639	1.607	3.246	1.150
125	Taino	2.239	25	36	60	7	51	—	1.069	1.175	2.244	775
126	Ternate	1.279	23	16	85	—	46	—	641	684	1.325	505
127	Tradate	12.284	184	109	566	4	303	—	6.135	6.491	12.626	2.119
128	Travedona-Monate	2.171	35	35	102	11	54	—	1.107	1.123	2.230	914
129	Tronzano Lago Maggiore	264	2	1	2	—	10	—	124	133	257	1.104
130	Uboldo	5.228	93	34	181	—	131	—	2.598	2.739	5.337	1.060
131	Valganna	1.179	5	14	78	1	80	—	546	623	1.169	1.248
132	Varano Borghi	1.922	22	20	89	—	54	—	909	1.050	1.959	332
133	VARESE	60.494	878	645	3.063	77	1.697	32	29.251	32.887	62.138	5.493
134	Vedano Olona	4.317	70	49	202	4	123	3	2.116	2.302	4.418	712
135	Veddasca	1.081	7	19	22	—	39	—	483	569	1.052	1.663
136	Venegono	6.126	98	63	162	6	176	—	2.988	3.165	6.153	1.267
137	Vergiate	5.571	70	60	210	2	202	2	2.717	2.872	5.589	2.161
138	Viggiù	3.600	56	39	234	1	196	2	1.711	1.943	3.654	930
139	Vizzola Ticino	572	10	8	61	—	57	—	283	295	578	791
	PROVINCIA	539.096	7.964	5.617	25.066	444	16.277	211	264.658	285.807	550.465	119.871

PROVINCIA DI COMO

1	Abbadia Lariana	1.980	34	12	117	—	88	—	993	1.038	2.031	1.709
2	Airuno	1.608	27	13	59	—	37	—	801	843	1.644	431
3	Albavilla	3.643	66	33	143	—	113	—	1.755	1.951	3.706	1.055

COMO

N. d'ordine	COMUNI	PO- POLA- ZIONE RESI- DENTE al 31 dic. 1958	ISCRIZIONI E CANCELLAZIONI ANAGRAFICHE NELL'ANNO 1959						POPOLAZIONE RESIDENTE al 31 dicembre 1959			SU- PER- FICIE 1959 — ettari
			Per movimento naturale		Per trasferimento di residenza				M	F	MF	
			Nati vivi	Morti	Iscritti		Cancellati					
					da altro Comune	dal- l'e- stero	per altro Co- mune	per l'e- stero				
4	Albese con Cassano	2.760	44	40	70	—	56	—	1.307	1.471	2.778	814
5	Albiolo	1.455	20	19	73	3	58	1	694	779	1.473	287
6	Alsèrio	667	10	7	25	—	22	—	325	348	673	189
7	Alzate Brianza	2.428	34	27	57	—	46	—	1.224	1.222	2.446	766
8	Annone di Brianza	1.335	20	6	6	—	22	—	656	677	1.333	583
9	Anzano del Parco	1.121	9	5	54	—	41	—	568	570	1.138	329
10	Appiano Gentile	4.094	72	51	85	—	87	—	1.922	2.191	4.113	1.291
11	Argegno	821	5	12	37	—	25	—	389	437	826	428
12	Aròsio	2.451	45	19	73	—	73	—	1.229	1.248	2.477	274
13	Asso	2.635	38	27	71	—	57	—	1.288	1.372	2.660	646
14	Ballàbio	1.024	15	14	39	—	21	—	528	515	1.043	1.497
15	Barni	409	5	7	14	1	21	—	198	203	401	593
16	Barzago	1.869	31	27	25	—	61	—	918	919	1.837	359
17	Barzanò	3.020	50	24	79	5	84	—	1.453	1.593	3.046	358
18	Bàrzio	1.105	19	7	11	—	25	—	523	580	1.103	2.135
19	Bellàgio	3.697	44	46	87	9	108	2	1.817	1.864	3.681	2.655
20	Bellano	4.330	59	54	111	—	108	—	2.011	2.327	4.338	1.131
21	Bene Lario	338	5	5	1	1	11	—	174	155	329	566
22	Beregazzo con Figliaro	1.403	26	13	36	2	40	—	657	757	1.414	379
23	Binago	2.611	46	30	82	7	61	—	1.225	1.430	2.655	693
24	Bizzarone	757	7	11	30	—	23	2	370	388	758	274
25	Blessagno	296	3	6	5	—	4	—	136	158	294	357
26	Blèvio	1.804	34	25	104	—	136	—	842	939	1.781	589
27	Bosisio Parini	2.232	30	16	21	—	52	—	1.067	1.148	2.215	660
28	Bregnano	2.710	41	30	96	—	65	—	1.326	1.426	2.752	623
29	Brenna	1.267	25	17	22	—	30	—	636	631	1.267	486
30	Brienno	467	6	12	19	—	4	2	227	247	474	906
31	Brivio	3.027	53	37	112	—	103	—	1.511	1.541	3.052	792
32	Brunate	1.881	36	16	140	1	120	—	914	1.008	1.922	196
33	Bulciago	1.917	24	16	31	—	36	—	943	977	1.920	310
34	Bulgarograsso	1.621	20	18	79	—	44	—	794	864	1.658	385
35	Cabiate	4.534	102	33	85	—	113	—	2.314	2.261	4.575	322
36	Cadorago	3.994	57	36	186	5	162	5	1.943	2.096	4.039	708
37	Càglio	446	2	6	6	—	12	—	212	224	436	653
38	Cagno	1.134	10	21	34	3	25	—	548	587	1.135	352
39	Calco	2.410	26	29	76	—	88	—	1.192	1.203	2.395	461
40	Campione d'Italia	1.215	16	8	46	15	7	4	626	647	1.273	260
41	Cantù	24.534	434	265	890	9	464	3	12.274	12.861	25.135	2.318
42	Canzo	3.101	46	42	109	—	97	—	1.467	1.650	3.117	1.118
43	Capiago Intimiano	2.769	39	32	88	—	100	—	1.353	1.411	2.764	569
44	Carate Ürio	1.325	21	12	57	—	66	—	618	707	1.325	689
45	Carbonate	1.306	11	10	42	—	37	—	623	689	1.312	517
46	Carimate	2.005	37	15	53	—	53	—	1.040	987	2.027	521
47	Carlazzo	1.890	34	24	26	1	41	—	922	964	1.886	1.269
48	Carugo	3.453	84	29	126	—	101	—	1.770	1.763	3.533	414
49	Casargo	930	21	9	3	—	22	—	448	475	923	2.026
50	Casasco d'Intelvi	514	5	6	11	—	15	—	225	284	509	402
51	Casatenovo	6.874	145	54	130	—	101	—	3.402	3.592	6.994	1.266

Como

N. d'ordine	COMUNI	PO- POLA- ZIONE RESI- DENTE al 31 dic. 1958	ISCRIZIONI E CANCELLAZIONI ANAGRAFICHE NELL'ANNO 1959						POPOLAZIONE RESIDENTE al 31 dicembre 1959			SU- PER- FICIE 1959 — ettari
			Per movimento naturale		Per trasferimento di residenza				M	F	MF	
			Nati vivi	Morti	Iscritti		Cancellati					
					da altro Comune	dal- l'e- stero	per altro Co- mune	per l'e- stero				
52	Caslino d'Erba	1.477	24	20	36	—	40	—	706	771	1.477	701
53	Casinate con Bernate	1.903	26	30	140	1	70	—	970	1.000	1.970	535
54	Cassago Brianza	2.316	39	25	73	—	55	—	1.133	1.215	2.348	355
55	Cassina Rizzardi	1.146	13	7	47	1	46	—	585	569	1.154	345
56	Cassina Valsässina	362	3	5	—	—	12	—	191	157	348	264
57	Castello di Brianza	1.494	22	10	41	—	28	—	792	727	1.519	363
58	Castelmarte	586	2	5	22	—	12	—	286	307	593	194
59	Castelnuovo Bozzente	571	6	6	15	—	10	—	282	294	576	368
60	Castiglione d'Intelvi	501	5	6	27	—	31	—	229	267	496	434
61	Cavallasca	930	18	9	42	—	56	4	447	474	921	268
62	Cavargna	656	21	6	4	1	5	—	340	331	671	1.506
63	Cerano d'Intelvi	426	4	4	6	1	14	—	214	205	419	550
64	Cermenate	4.966	99	49	166	—	92	—	2.528	2.562	5.090	808
65	Cernobbio	6.844	101	71	387	12	305	4	3.242	3.722	6.964	1.172
66	Cesana Montevècchia	4.057	50	42	105	—	102	—	2.001	2.067	4.068	970
67	Cesana Brianza	1.245	23	10	26	1	41	—	627	617	1.244	342
68	Cirimido	1.477	23	23	25	—	16	—	746	740	1.486	264
69	Civate	2.641	43	32	62	1	48	—	1.286	1.381	2.667	906
70	Civenna	538	9	7	10	—	10	—	269	271	540	522
71	Claino con Östeno	706	14	9	12	—	11	3	329	380	709	1.309
72	Còlico	4.551	70	43	88	2	106	—	2.302	2.260	4.562	3.530
73	Colle Brianza	1.244	27	18	13	—	27	1	631	607	1.238	844
74	Colono	860	17	12	8	—	7	—	411	455	866	570
75	COMO	75.448	964	870	2.935	91	1.624	30	35.727	41.187	76.914	3.734
76	Consiglio di Rumo	1.172	15	9	15	—	23	—	561	609	1.170	1.627
77	Còrrido	663	11	10	7	4	3	5	375	292	667	633
78	Cortenova	1.065	20	12	10	—	13	1	498	571	1.069	1.157
79	Costa Masnaga	3.382	75	37	87	—	87	—	1.660	1.760	3.420	562
80	Crandola	281	4	5	2	—	5	—	143	134	277	905
81	Cremella	1.087	21	11	15	—	41	—	527	544	1.071	185
82	Cremeno	680	12	7	26	—	13	—	338	360	698	1.319
83	Crèmia	844	16	9	3	4	17	—	426	415	841	1.020
84	Cucciago	1.681	34	21	65	—	46	—	862	851	1.713	496
85	Cusino	299	7	2	13	—	5	—	145	167	312	967
86	Dèrvio	2.330	46	27	51	—	53	—	1.126	1.221	2.347	1.170
87	Dizzasco	422	4	10	7	—	18	—	196	209	405	361
88	Dolzago	1.204	25	10	23	2	23	—	599	622	1.221	223
89	Domaso	1.270	22	13	11	—	18	—	552	720	1.272	614
90	Dongo	3.198	47	19	129	—	59	6	1.629	1.661	3.290	752
91	Dòrio	477	4	8	6	—	8	—	229	242	471	1.268
92	Dosso del Liro	533	3	2	9	—	14	—	269	260	529	2.316
93	Drezzo	738	15	8	29	—	24	—	371	379	750	193
94	Ello	761	6	7	22	—	17	—	345	420	765	241
95	Erba	11.695	197	100	438	—	354	1	5.726	6.149	11.875	1.813
96	Èsino Lario	850	9	8	11	—	27	—	380	455	835	1.866
97	Eupilio	1.507	25	19	35	—	46	—	767	735	1.502	651
98	Faggeto Lario	1.117	18	16	29	—	19	—	564	565	1.129	1.809
99	Faloppio	1.925	30	15	74	2	50	—	975	991	1.966	419

Como

N. d'ordine	COMUNI	PO- POLA- ZIONE RESI- DENTE al 31 dic. 1958	ISCRIZIONI E CANCELLAZIONI ANAGRAFICHE NELL'ANNO 1959						POPOLAZIONE RESIDENTE al 31 dicembre 1959			SU- PER- FICIE 1959 — cttari
			Per movimento naturale		Per trasferimento di residenza				M	F	MF	
			Nati vivi	Morti	Iscritti		Cancellati					
					da altro Comune	dal- l'e- stero	per altro Co- mune	per l'e- stero				
100	Fenegrò	1.948	22	17	23	—	41	—	911	1.024	1.935	540
101	Figino Serenza	2.772	53	27	77	—	62	—	1.391	1.422	2.813	495
102	Fino Mornasco	4.904	56	39	258	—	173	—	2.390	2.616	5.006	726
103	Galbiate	5.198	98	46	128	—	114	—	2.603	2.661	5.264	1.614
104	Garbagnate Monastero.	1.421	28	10	36	—	43	—	720	712	1.432	345
105	Garlate.	1.221	12	9	53	1	32	—	638	608	1.246	214
106	Garzeno	2.121	55	26	4	—	61	—	1.060	1.033	2.093	2.908
107	Gera Lario	837	10	8	26	—	28	—	424	413	837	667
108	Germàsino	331	9	2	9	—	16	—	184	147	331	1.827
109	Girònico	1.421	21	10	60	—	44	—	703	745	1.448	447
110	Grandate.	1.798	27	13	88	—	40	—	914	946	1.860	275
111	Gràndola ed Uniti	1.141	15	10	16	1	33	3	542	585	1.127	1.730
112	Gravedona	2.900	37	40	79	—	90	—	1.389	1.497	2.886	623
113	Griante	829	10	9	8	—	23	—	381	434	815	608
114	Guanzate.	2.547	57	36	111	—	116	1	1.253	1.309	2.562	692
115	Imbersago	1.436	13	14	26	—	50	—	679	732	1.411	314
116	Intròbio	1.018	23	8	13	—	16	—	496	534	1.030	2.561
117	Introzzo	243	1	4	—	—	—	—	123	117	240	381
118	Inverigo	5.670	122	56	184	—	126	—	2.811	2.983	5.794	998
119	Làglio	960	10	6	78	—	37	—	483	522	1.005	612
120	Laino	533	9	5	12	—	37	—	268	244	512	678
121	Lambrugo	1.206	15	10	64	—	39	—	585	651	1.236	183
122	Lanzo d'Intelvi.	1.473	18	19	52	3	62	2	746	717	1.463	1.000
123	Lasnigo	493	6	5	23	—	23	—	245	249	494	564
124	Lecco	45.550	723	457	1.207	18	828	11	21.917	24.285	46.202	4.593
125	Lenno	1.406	24	12	26	1	47	—	649	749	1.398	965
126	Lèzzeno	1.938	32	25	19	—	13	—	967	984	1.951	2.253
127	Lierna	1.239	19	17	27	—	36	—	575	657	1.232	1.131
128	Limido Comasco	1.246	17	7	52	—	38	—	610	660	1.270	448
129	Lipomo	758	13	8	54	2	7	—	415	397	812	246
130	Livo.	428	9	2	—	—	13	—	196	226	422	3.250
131	Locate Varesino.	2.564	42	20	47	1	77	—	1.256	1.301	2.557	583
132	Lomagna.	1.726	30	13	32	—	30	—	854	891	1.745	392
133	Lomazzo	5.458	86	50	183	1	145	—	2.595	2.938	5.533	936
134	Longone al Segrino	608	17	6	60	—	24	—	319	336	655	153
135	Luisago	1.375	10	18	69	—	39	—	688	709	1.397	215
136	Lurago d'Erba	2.854	40	34	85	—	97	—	1.393	1.455	2.848	474
137	Lurago Marinone	1.227	15	11	90	—	23	—	644	654	1.298	375
138	Lurate Caccivio.	6.013	97	83	224	7	105	7	2.906	3.240	6.146	592
139	Magrèglio.	283	8	3	27	—	6	—	146	163	309	323
140	Malgrate	2.001	29	20	152	—	78	—	1.004	1.080	2.084	199
141	Mandello del Lario	7.633	138	72	272	6	130	—	3.760	4.087	7.847	4.177
142	Margno	307	10	7	13	—	11	—	151	161	312	372
143	Mariano Comense	11.818	237	114	393	3	237	—	5.966	6.134	12.100	1.372
144	Masliànico	2.613	34	27	108	—	77	2	1.317	1.332	2.649	133
145	Menàggio.	3.191	57	61	132	1	110	2	1.503	1.705	3.208	1.317
146	Merate.	8.800	117	79	233	—	236	3	4.257	4.575	8.832	1.107
147	Merone.	1.797	27	17	71	—	62	—	899	917	1.816	325

COMO

N. d'ordine	COMUNI	PO- POLA- ZIONE RESI- DENTE al 31 dic. 1958	ISCRIZIONI E CANCELLAZIONI ANAGRAFICHE NELL'ANNO 1959						POPOLAZIONE RESIDENTE al 31 dicembre 1959			SU- PER- FICIE 1959 — ettari
			Per movimento naturale		Per trasferimento di residenza				M	F	MF	
			Nati vivi	Morti	Iscritti		Cancellati					
					da altro Comune	dal- l'e- stero	per altro Co- mune	per l'e- stero				
148	Mezzegra.	1.035	8	10	15	—	37	1	520	490	1.010	341
149	Missaglia.	5.770	105	54	124	—	172	—	2.791	2.982	5.773	1.146
150	Mòggio.	266	5	5	3	—	7	—	128	134	262	1.341
151	Molteno	2.047	38	18	33	—	58	—	980	1.062	2.042	319
152	Moltràsio.	2.243	27	19	141	4	97	1	1.131	1.167	2.298	886
153	Monguzzo	1.075	13	8	35	—	15	—	540	560	1.100	369
154	Montano Lucino	2.137	27	18	95	—	52	1	1.023	1.165	2.188	518
155	Montemezzo	363	2	5	5	2	1	—	194	172	366	914
156	Monticello	2.898	36	36	137	—	92	—	1.430	1.513	2.943	465
157	Montòrfano.	925	19	7	47	—	21	—	489	474	963	353
158	Morterone	181	2	—	2	—	38	—	80	67	147	1.347
159	Mozzate	3.803	42	42	101	—	98	—	1.801	2.005	3.806	1.036
160	Musso	970	13	13	12	—	28	—	485	469	954	412
161	Nesso	1.680	26	15	44	3	70	—	833	835	1.668	1.503
162	Nibionno.	2.485	46	20	27	—	69	—	1.236	1.233	2.469	358
163	Novedrate	1.505	32	12	77	—	51	—	755	796	1.551	283
164	Oggiono	5.605	65	54	86	—	73	—	2.630	2.999	5.629	790
165	Olgiate Comasco	6.152	85	68	176	5	129	9	2.898	3.314	6.212	1.090
166	Olgiate Mòlgora.	4.112	71	42	128	—	128	—	2.075	2.066	4.141	725
167	Olginate	3.976	47	51	139	—	104	—	1.922	2.085	4.007	789
168	Oliveto Lario.	1.097	16	8	22	—	33	—	542	552	1.094	1.608
169	Oltrona di San Mamette.	1.191	24	13	30	2	25	—	591	618	1.209	271
170	Orsenigo	1.169	17	7	18	—	30	—	588	579	1.167	446
171	Osnago.	3.389	42	38	66	—	82	—	1.630	1.747	3.377	442
172	Ossuccio	1.001	11	17	10	—	22	—	468	515	983	801
173	Paderno d'Adda	2.063	25	18	78	—	84	—	996	1.068	2.064	358
174	Pagnona	564	8	8	1	—	8	—	278	279	557	896
175	Parè.	868	9	10	47	—	29	—	436	449	885	216
176	Parlasco	196	1	2	—	—	2	—	101	92	193	298
177	Pasturo	1.205	24	12	24	—	16	2	618	605	1.223	2.214
178	Pèglio	273	2	2	8	—	6	—	128	147	275	1.082
179	Pèllio Intelvi.	718	14	8	12	3	14	1	360	364	724	1.019
180	Pèrego.	1.072	24	14	27	—	49	—	516	544	1.060	431
181	Perledo	1.128	17	14	51	—	57	—	522	603	1.125	1.253
182	Pescate	1.071	8	8	20	—	28	—	533	530	1.063	209
183	Pianello del Lario.	1.207	14	13	12	—	28	—	539	653	1.192	984
184	Pigra	497	4	8	8	—	9	1	255	236	491	433
185	Plèsio	808	11	11	8	—	8	7	389	412	801	1.698
186	Pognana Lario	966	24	16	15	—	11	—	473	505	978	499
187	Ponna	497	5	5	3	—	21	—	238	241	479	600
188	Ponte Lambro	2.496	28	33	114	2	76	2	1.210	1.319	2.529	343
189	Porlezza	2.249	21	31	66	4	66	—	1.084	1.159	2.243	1.872
190	Premana	1.620	47	12	18	—	8	—	774	891	1.665	3.372
191	Primaluna	1.394	22	16	32	—	20	—	699	713	1.412	2.282
192	Prosèrpio.	492	8	3	8	—	15	—	237	253	490	235
193	Pusiano	854	11	15	26	—	8	—	432	436	868	323
194	Rampònio Verna	500	5	5	15	—	22	—	225	268	493	489
195	Rezzago	328	1	6	3	—	4	—	164	158	322	385

COMO

N. d'ordine	COMUNI	PO- POLA- ZIONE RESI- DENTE al 31 dic. 1958	ISCRIZIONI E CANCELLAZIONI ANAGRAFICHE NELL'ANNO 1959						POPOLAZIONE RESIDENTE al 31 dicembre 1959			SU- PER- FICIE 1959 — — ettari
			Per movimento naturale		Per trasferimento di residenza				M	F	MF	
			Nati vivi	Morti	Iscritti		Cancellati					
					da altro Comune	dal- l'e- stero	per altro Co- mune	per l'e- stero				
196	Robbiate	2.503	35	20	89	—	70	—	1.249	1.288	2.537	467
197	Ròdero	810	8	15	35	3	46	3	362	430	792	249
198	Rògeno	2.136	25	23	43	—	49	—	1.042	1.090	2.132	484
199	Ronago	1.093	12	11	64	—	46	1	562	549	1.111	210
200	Rovagnate	1.828	30	21	44	—	44	—	928	909	1.837	460
201	Rovellasca	4.037	60	34	110	1	77	1	1.928	2.168	4.096	327
202	Rovello Porro	3.759	66	32	112	—	56	—	1.876	1.973	3.849	583
203	Sala Comacina	660	9	9	13	—	18	—	308	347	655	530
204	San Bartolomeo Val Ca- vargna	1.279	19	13	11	7	6	1	638	658	1.296	1.114
205	San Fedele Intelvi	1.251	13	11	46	—	21	2	642	634	1.276	1.096
206	San Fermo della Battaglia	1.450	21	18	120	—	73	—	739	761	1.500	313
207	San Nazzaro Val Cavar- gna	610	11	4	7	—	9	—	304	311	615	1.326
208	Sant'Abbòndio	833	14	8	22	—	12	3	417	429	846	703
209	Santa Maria Hoè	1.146	26	17	26	—	42	—	567	572	1.139	283
210	Santa Maria Rezzònico	1.471	18	21	16	3	20	—	747	720	1.467	1.152
211	Schignano	1.278	11	14	36	—	25	—	629	657	1.286	1.023
212	Senna Comasco	609	22	9	25	—	24	8	323	292	615	274
213	Sirone	1.314	19	18	16	—	16	—	637	678	1.315	324
214	Sirtori	1.168	27	11	33	—	17	—	615	585	1.200	431
215	Solbiate	1.395	19	14	67	—	38	—	730	699	1.429	414
216	Sòrico	1.368	25	17	17	—	33	—	665	695	1.360	2.333
217	Sormano	673	9	10	4	—	14	—	311	351	662	1.102
218	Stazzona	661	16	11	10	—	9	—	327	340	667	746
219	Suèglio	352	5	2	6	—	14	—	163	184	347	422
220	Suello	1.018	30	11	24	—	24	—	532	505	1.037	260
221	Taceno	344	4	5	7	—	5	—	178	167	345	367
222	Tavernèrio	2.716	44	25	180	—	83	—	1.389	1.443	2.832	1.197
223	Torno	1.272	11	15	33	2	46	—	605	652	1.257	779
224	Tremènico	436	8	2	—	—	3	—	219	220	439	888
225	Tremezzo	1.539	18	19	61	—	40	—	729	830	1.559	838
226	Trezzone	197	3	3	—	—	4	—	102	91	193	400
227	Turate	5.333	84	87	138	4	146	—	2.705	2.621	5.326	1.012
228	Uggiate-Trévano	2.413	46	19	55	1	56	1	1.187	1.252	2.439	583
229	Valbrona	1.896	23	24	23	—	26	—	935	957	1.892	1.392
230	Valgrehentino	2.129	32	29	42	—	40	—	1.076	1.058	2.134	628
231	Valmadrera	6.581	124	60	216	1	162	—	3.245	3.455	6.700	1.256
232	Valmorea	1.476	31	18	51	3	39	3	741	760	1.501	318
233	Val Rezzo	304	5	4	8	—	8	—	175	130	305	659
234	Valsolda	1.914	25	25	103	3	91	1	996	932	1.928	3.168
235	Varenna	931	14	14	34	—	63	1	423	478	901	1.122
236	Vèleso	542	3	3	13	—	28	—	272	255	527	592
237	Vendrogno	630	5	9	6	—	26	—	320	286	606	1.167
238	Veniano	946	15	5	33	2	31	—	467	493	960	318
239	Vercana	664	13	7	3	—	15	—	337	321	658	1.460
240	Verdèrio Inferiore	1.348	22	14	31	1	55	—	658	675	1.333	390
241	Verdèrio Superiore	1.107	18	12	28	—	53	—	539	549	1.088	264

COMO-SONDRIO

N. d'ordine	COMUNI	PO- POLA- ZIONE RESI- DENTE al 31 dic. 1958	ISCRIZIONI E CANCELLAZIONI ANAGRAFICHE NELL'ANNO 1959						POPOLAZIONE RESIDENTE al 31 dicembre 1959			SU- PER- FICIE 1959 — ettari
			Per movimento naturale		Per trasferimento di residenza				M	F	MF	
			Nati vivi	Morti	Iscritti		Cancellati					
					da altro Comune	dal- l'e- stero	per altro Co- mune	per l'e- stero				
242	Vertemate con Minòprio.	2.006	33	22	84	—	39	—	1.016	1.046	2.062	577
243	Vestreno	396	7	5	6	—	10	—	197	197	394	272
244	Viganò.	1.013	21	15	45	—	42	—	509	513	1.022	161
245	Villa Guàrdia.	3.986	70	41	158	2	81	—	1.923	2.171	4.094	774
246	Zèlbio	366	5	2	3	—	10	—	191	171	362	467
	PROVINCIA	597.925	9.326	6.337	18.919	288	15.038	155	292.203	312.725	604.928	206.684

PROVINCIA DI SONDRIO

1	Albaredo per San Marco.	646	17	3	14	—	17	1	316	340	656	1.793
2	Albosàggia	3.120	56	38	48	2	28	—	1.577	1.583	3.160	3.425
3	Àndalo Valtellino	439	9	5	2	—	8	—	198	239	437	668
4	Aprica	1.221	24	13	21	1	27	1	597	629	1.226	2.409
5	Ardenno	2.682	54	21	31	8	51	4	1.275	1.424	2.699	1.653
6	Bema	386	2	2	1	1	12	2	182	192	374	1.975
7	Berbenno di Valtellina.	3.486	61	36	28	1	55	—	1.754	1.731	3.485	3.570
8	Bianzone.	1.509	33	14	12	1	29	2	730	780	1.510	1.725
9	Bòrmio.	3.029	56	36	75	2	60	3	1.511	1.552	3.063	4.181
10	Bùglio in Monte	1.833	41	13	17	1	30	12	929	908	1.837	2.784
11	Caiolo	1.065	24	12	12	1	26	2	518	544	1.062	3.335
12	Campodolcino.	1.742	40	27	22	—	54	—	832	891	1.723	4.832
13	Caspòggio	1.462	51	18	6	1	15	—	722	765	1.487	682
14	Castello dell'Àcqua	1.134	12	18	15	1	28	1	575	540	1.115	1.391
15	Castione Andevenno.	1.515	29	15	13	2	35	—	786	723	1.509	1.715
16	Cedrasco	471	9	2	2	—	3	—	252	225	477	1.477
17	Cercino.	773	17	9	20	1	23	—	379	400	779	621
18	Chiavenna	6.248	105	63	136	9	163	2	3.046	3.224	<u>6.270</u>	1.109
19	Chiesa in Valmalenco.	2.709	52	31	39	2	38	—	1.432	1.301	<u>2.733</u>	11.496
20	Chiuro	1.862	35	14	32	1	49	20	932	915	1.847	5.171
21	Cino.	533	6	3	3	3	36	—	242	264	506	515
22	Civo.	1.650	16	13	5	—	72	—	736	850	1.586	2.521
23	Colorina	1.511	33	20	20	—	23	—	739	782	1.521	1.796
24	Còsio Valtellino.	3.388	81	34	65	10	41	1	1.745	1.723	3.468	2.393
25	Dàzio	451	6	2	1	2	5	—	201	252	453	428
26	Delèbio	2.125	41	17	37	—	49	22	1.030	1.085	2.115	2.251
27	Dubino.	1.840	51	28	69	4	19	4	978	935	1.913	1.305
28	Faedo Valtellino	613	10	10	7	—	8	—	315	297	612	476
29	Fòrcola	1.325	20	9	14	—	17	—	636	697	1.333	1.564
30	Fusine	871	16	3	17	—	9	—	442	450	892	3.752
31	Gerola Alta.	1.323	22	11	13	—	65	—	668	614	1.282	3.805
32	Gordona	1.477	17	8	26	2	13	5	724	772	<u>1.496</u>	4.898
33	Gròsio	4.583	114	39	32	—	92	—	2.236	2.362	4.598	12.693
34	Grosotto	2.296	77	19	29	—	74	4	1.121	1.184	2.305	5.305
35	Isolato.	565	13	6	17	—	33	1	274	281	555	8.534
36	Lanzada	1.703	36	16	28	—	5	—	826	920	1.746	11.595
37	Livigno	1.952	84	26	16	—	24	—	1.056	946	2.002	21.079
38	Lòvero.	822	11	5	11	3	16	—	411	415	826	1.337

SONDRIO-MILANO

N. d'ordine	COMUNI	PO- POLA- ZIONE RESI- DENTE al 31 dic. 1958	ISCRIZIONI E CANCELLAZIONI ANAGRAFICHE NELL'ANNO 1959						POPOLAZIONE RESIDENTE al 31 dicembre 1959			SU- PER- FICIE 1959 — ettari
			Per movimento naturale		Per trasferimento di residenza				M	F	MF	
			Nati vivi	Morti	Iscritti		Cancellati					
					da altro Comune	dal- l'e- stero	per altro Co- mune	per l'e- stero				
39	Mantello	558	13	2	36	—	9	—	314	282	596	369
40	Mazzo di Valtellina	999	19	19	23	—	17	—	497	508	1.005	1.543
41	Mello	1.347	28	11	2	—	22	—	645	699	1.344	1.177
42	Menarola	239	2	1	—	—	9	—	99	132	231	1.476
43	Mese	921	17	11	13	—	29	2	414	495	909	417
44	Montagna in Valtellina	2.485	46	28	56	5	63	1	1.248	1.252	2.500	4.860
45	Morbegno	7.166	146	67	212	1	176	14	3.458	3.810	7.268	1.568
46	Novate Mezzola	1.809	52	20	43	—	45	—	890	949	1.839	9.984
47	Pedesina	150	5	2	—	—	—	—	69	84	153	625
48	Piantedo	797	14	9	23	—	9	3	412	401	813	674
49	Piateda	2.402	32	22	34	1	67	—	1.241	1.139	2.380	7.100
50	Piuro	1.769	39	19	15	—	28	2	886	888	1.774	8.552
51	Poggiridenti	1.219	17	12	4	5	37	1	598	597	1.195	293
52	Ponte in Valtellina	3.001	58	34	52	2	61	3	1.523	1.492	3.015	6.948
53	Postalèsio	600	6	8	1	—	7	1	300	291	591	1.060
54	Prata Camporàccio	1.660	38	17	20	3	38	2	821	843	1.664	2.792
55	Rasura	450	11	5	4	—	15	—	228	217	445	553
56	Rògolo	432	8	7	4	—	18	—	212	207	419	1.300
57	Samòlaco	2.388	46	29	22	3	55	6	1.174	1.195	2.369	4.523
58	San Giacomo Filippo	1.100	23	13	5	—	14	3	541	557	1.098	6.175
59	Sèrnio	536	9	10	5	—	4	3	247	286	533	958
60	Sondalo	5.173	117	41	138	1	113	—	2.489	2.786	5.275	9.608
61	SONDRIO	17.014	330	131	701	7	394	—	8.365	9.162	17.527	2.043
62	Spriana	582	8	8	4	4	50	7	257	276	533	819
63	Talamona	3.410	93	42	41	4	69	2	1.704	1.731	3.435	2.124
64	Tàrtano	1.269	34	19	8	—	34	—	653	605	1.258	4.741
65	Tèglio	5.750	119	56	69	17	122	—	2.950	2.827	5.777	11.523
66	Tirano	7.283	123	68	229	8	171	11	3.565	3.828	7.393	3.247
67	Torre di Santa Maria	1.219	27	19	13	—	34	9	605	592	1.197	4.549
68	Tovo di Sant'Àgata	366	9	5	20	—	3	1	197	189	386	1.102
69	Traona	1.371	29	11	13	—	28	—	652	722	1.374	623
70	Tresivio	1.795	42	25	45	—	53	—	848	956	1.804	1.503
71	Valdidentro	3.043	96	20	13	—	51	3	1.618	1.460	3.078	24.441
72	Valdisotto	2.847	55	28	13	—	19	24	1.406	1.438	2.844	8.838
73	Valfurva	2.303	77	34	9	—	29	—	1.147	1.179	2.326	21.525
74	Val Màsino	1.215	26	15	16	—	24	—	593	625	1.218	11.554
75	Vercèia	1.028	27	13	1	—	7	—	503	533	1.036	1.117
76	Vèrvio	682	9	13	1	—	26	1	309	343	652	1.255
77	Villa di Chiavenna	1.305	29	10	44	1	26	—	691	652	1.343	3.272
78	Villa di Tirano	3.219	51	47	30	3	37	4	1.593	1.622	3.215	2.460
	PROVINCIA	159.262	3.311	1.610	2.938	124	3.365	190	78.885	81.585	160.470	321.190

PROVINCIA DI MILANO

1	Abbadia Cerreto	403	2	1	20	—	25	—	210	189	399	611
2	Abbiategrosso	20.339	263	289	764	1	544	3	10.079	10.452	20.531	4.673
3	Agrate Brianza	6.437	136	47	150	1	148	—	3.208	3.321	6.529	1.125

MILANO

N. d'ordine	COMUNI	PO- POLA- ZIONE RESI- DENTE al 31 dic. 1958	ISCRIZIONI E CANCELLAZIONI ANAGRAFICHE NELL'ANNO 1959						POPOLAZIONE RESIDENTE al 31 dicembre 1959			SU- PER- FICIE 1959 — ettari
			Per movimento naturale		Per trasferimento di residenza				M	F	MF	
			Nati vivi	Morti	Iscritti		Cancellati					
					da altro Comune	dal- l'e- stero	per altro Co- mune	per l'e- stero				
4	Aicùrzio	1.718	29	22	9	—	25	—	840	869	1.709	255
5	Albairate.	2.621	38	20	193	—	187	—	1.370	1.275	2.645	1.483
6	Albate.	4.017	67	37	89	3	74	—	1.960	2.105	4.065	288
7	Arconate.	3.259	65	29	88	—	63	—	1.672	1.648	3.320	858
8	Àrcore	7.840	142	59	330	—	134	—	3.955	4.164	8.119	789
9	Arese	2.908	46	26	229	—	127	—	1.500	1.530	3.030	660
10	Arluno.	6.730	108	58	194	—	153	—	3.364	3.457	6.821	1.232
11	Assago.	1.239	9	10	125	—	128	—	642	593	1.235	812
12	Barèggio	6.058	92	61	284	—	123	—	3.119	3.131	6.250	1.123
13	Barlassina	3.533	77	28	173	—	143	—	1.765	1.847	3.612	291
14	Basiano	1.075	15	13	14	—	16	—	547	528	1.075	466
15	Basiglio	799	11	4	100	—	109	—	405	392	797	846
16	Bellinzago Lombardo	1.838	26	20	55	—	61	—	904	934	1.838	451
17	Bellusco	3.815	62	45	55	—	74	—	1.926	1.887	3.813	644
18	Bernarèggio.	5.019	95	50	54	—	95	—	2.453	2.570	5.023	586
19	Bernate Ticino	2.251	36	19	36	—	42	—	1.143	1.119	2.262	1.223
20	Bertònico.	1.893	22	19	115	—	179	—	927	905	1.832	2.004
21	Besana in Brianza	10.376	155	122	165	3	201	—	5.059	5.317	10.376	1.569
22	Besate	1.806	28	18	88	—	143	—	905	856	1.761	1.226
23	Biassono	5.755	108	44	152	—	132	—	2.946	2.893	5.839	487
24	Binasco	3.844	48	40	235	—	116	1	1.953	2.017	3.970	389
25	Boffalora d'Adda	1.019	19	11	80	—	76	—	542	489	1.031	812
26	Boffalora sopra Ticino.	3.023	40	33	56	—	75	1	1.471	1.539	3.010	739
27	Bollate.	17.850	375	163	2.389	—	661	—	9.760	10.030	19.790	1.597
28	Borghetto Lodigiano.	4.478	74	48	196	—	291	2	2.169	2.238	4.407	2.342
29	Borgo San Giovanni.	1.008	23	4	116	—	153	—	517	473	990	759
30	Bovisio-Masciago	8.083	151	68	299	1	239	—	4.075	4.152	8.227	499
31	Brèmbio	3.187	53	31	183	—	294	—	1.576	1.522	3.098	1.686
32	Bresso	8.004	149	50	1.008	5	389	—	4.336	4.391	8.727	340
33	Briosco.	3.926	58	23	67	—	81	—	1.917	2.030	3.947	658
34	Brughèrio	12.871	206	123	490	12	265	—	6.454	6.737	13.191	1.032
35	Bubbiano.	606	5	6	24	—	25	—	316	288	604	301
36	Buccinasco	2.578	51	22	452	—	260	—	1.413	1.386	2.799	1.200
37	Burago di Mòlgora	1.438	20	15	23	—	57	—	690	719	1.409	344
38	Buscate	3.185	42	36	117	—	55	2	1.618	1.633	3.251	779
39	Busnago	2.196	51	18	15	—	51	—	1.108	1.085	2.193	584
40	Bùssero	2.288	28	29	76	—	54	—	1.125	1.184	2.309	457
41	Busto Garolfo	11.079	207	88	371	—	182	4	5.541	5.842	11.383	1.576
42	Calvignasco.	436	5	6	62	—	26	—	237	234	471	186
43	Camairago	973	11	11	83	—	117	—	528	411	939	1.289
44	Cambiago	2.665	28	22	36	—	81	—	1.303	1.323	2.626	728
45	Camparada.	1.036	19	16	29	—	51	—	493	524	1.017	162
46	Canegrate	6.280	101	62	317	—	180	—	3.133	3.323	6.456	533
47	Caponago.	2.247	29	27	36	5	98	—	1.062	1.130	2.192	503
48	Carate Brianza	11.549	199	120	256	2	243	—	5.557	6.086	11.643	986
49	Carnate	2.426	48	27	97	—	34	—	1.238	1.272	2.510	352
50	Carpiano	1.708	26	16	170	—	239	—	874	775	1.649	1.720
51	Carugate	5.336	105	49	143	—	91	—	2.642	2.802	5.444	549

MILANO

N. d'ordine	COMUNI	PO- POLA- ZIONE RESI- DENTE al 31 dic. 1958	ISCRIZIONI E CANCELLAZIONI ANAGRAFICHE NELL'ANNO 1959						POPOLAZIONE RESIDENTE al 31 dicembre 1959			SU- PER- FICIE 1959 — ettiari
			Per movimento naturale		Per trasferimento di residenza				M	F	MF	
			Nati vivi	Morti	Iscritti		Cancellati					
					da altro Comune	dal- l'e- stero	per altro Co- mune	per l'e- stero				
52	Casaleto Lodigiano	1.498	28	14	98	—	136	—	775	699	1.474	985
53	Casalmiocco	944	9	8	70	—	79	—	482	454	936	472
54	Casalpusterlengo	11.823	155	110	363	—	515	—	5.806	5.910	11.716	2.554
55	Casarile	1.196	26	13	142	—	169	—	614	568	1.182	728
56	Caselle Landi	2.437	33	26	69	—	109	—	1.234	1.170	2.404	2.648
57	Caselle Lurani	1.088	21	16	85	—	126	—	535	517	1.052	750
58	Casorezzo	2.561	24	19	25	—	29	—	1.304	1.258	2.562	660
59	Cassano d'Adda	10.645	152	125	361	—	292	—	5.198	5.543	10.741	1.866
60	Cassina de' Pecchi	2.716	48	22	292	—	217	—	1.439	1.378	2.817	713
61	Cassinetta di Lugagnano	1.090	14	13	48	—	69	—	538	532	1.070	338
62	Càstano Primo	7.773	99	81	246	4	192	—	3.773	4.076	7.849	1.928
63	Castelnuovo Bocca d'Ad- da	2.237	28	23	72	—	116	—	1.116	1.082	2.198	2.063
64	Castiglione d'Adda	4.624	78	36	96	—	143	—	2.282	2.337	4.619	1.295
65	Castiraga Vidardo	744	15	10	35	—	61	—	368	355	723	524
66	Cavacurta	1.222	20	15	79	—	150	—	585	571	1.156	706
67	Cavenago d'Adda	2.456	32	27	147	—	213	—	1.268	1.127	2.395	1.581
68	Cavenago di Brianza	2.362	34	15	71	—	58	—	1.150	1.244	2.394	444
69	Ceriano Laghetto	2.633	53	17	105	—	38	—	1.368	1.368	2.736	700
70	Cernusco sul Naviglio	11.702	209	118	653	1	226	2	5.810	6.409	12.219	1.336
71	Cerro al Lambro	1.472	15	10	97	—	118	—	745	711	1.456	1.022
72	Cerro Maggiore	9.620	134	78	243	1	273	—	4.705	4.942	9.647	1.024
73	Cervignano d'Adda	1.029	16	10	57	—	85	—	512	495	1.007	416
74	Cesano Boscone	4.543	39	48	472	—	183	—	2.463	2.360	4.823	399
75	Cesano Maderno	22.393	521	181	1.094	2	612	—	11.824	11.393	23.217	1.138
76	Cesate	5.065	86	49	468	—	116	—	2.648	2.806	5.454	566
77	Cinisello Balsamo	26.777	528	206	4.499	33	1.443	4	15.002	15.182	30.184	1.268
78	Cislano	1.912	26	22	116	—	138	—	965	929	1.894	1.480
79	Codogno	12.990	177	166	440	2	425	—	5.992	7.026	13.018	2.076
80	Cogliate	4.257	72	45	140	—	94	—	2.138	2.192	4.330	697
81	Cologno Monzese	12.457	275	100	1.518	12	452	—	6.881	6.829	13.710	841
82	Colturano	1.070	9	7	71	—	104	—	549	490	1.039	424
83	Comazzo	1.264	24	8	93	—	125	—	637	611	1.248	1.270
84	Concorezzo	7.963	115	63	146	—	127	—	3.877	4.157	8.034	852
85	Corbetta	9.432	115	93	260	—	216	—	4.690	4.808	9.498	1.878
86	Cormano	10.110	200	72	1.164	7	516	—	5.437	5.456	10.893	445
87	Cornaredo	7.990	126	73	255	—	251	—	3.962	4.085	8.047	1.094
88	Cornate d'Adda	6.264	103	63	117	—	136	—	3.137	3.148	6.285	1.372
89	Cornegliano Laudense	1.006	15	11	63	—	91	—	527	455	982	563
90	Corno Giòvine	1.610	17	19	60	—	87	—	790	791	1.581	989
91	Cornovèchio	480	7	3	34	—	75	—	242	201	443	645
92	Correzzana	774	12	11	26	—	46	—	375	380	755	253
93	Còrsico	14.638	240	133	1.571	3	651	—	7.881	7.787	15.668	541
94	Corte Palàsio	1.806	25	18	158	—	181	—	942	848	1.790	1.546
95	Crespiatica	1.383	23	12	60	—	107	—	699	648	1.347	700
96	Cuggiono	5.561	81	56	132	1	106	—	2.679	2.934	5.613	1.476
97	Cusago	1.352	19	11	55	—	88	—	697	630	1.327	1.147
98	Cusano Milanino	12.126	216	110	1.058	14	597	—	6.177	6.530	12.707	312

MILANO

N. d'ordine	COMUNI	PO- POLA- ZIONE RESI- DENTE al 31 dic. 1958	ISCRIZIONI E CANCELLAZIONI ANAGRAFICHE NELL'ANNO 1959						POPOLAZIONE RESIDENTE al 31 dicembre 1959			SU- PER- FICIE 1959 — ettari
			Per movimento naturale		Per trasferimento di residenza				M	F	MF	
			Nati vivi	Morti	Iscritti		Cancellati					
					da altro Comune	dal- l'e- stero	per altro Co- mune	per l'e- stero				
99	Dairago	2.484	45	22	136	—	81	—	1.287	1.275	2.562	588
100	Dè시오	20.428	350	225	948	—	472	5	10.206	10.818	21.024	1.481
101	Dresano	800	14	7	115	—	73	—	456	393	849	349
102	Fòmbio	2.079	39	19	117	—	165	—	1.041	1.010	2.051	741
103	Gaggiano	5.139	69	55	366	—	420	—	2.631	2.468	5.099	2.658
104	Galgagnano	473	6	3	55	—	56	—	258	217	475	604
105	Garbagnate Milanese	6.547	104	66	411	6	162	—	3.273	3.567	6.840	885
106	Gessate	2.867	44	36	55	—	76	—	1.400	1.454	2.854	775
107	Giussano	13.719	285	117	397	—	221	—	6.882	7.181	14.063	1.032
108	Gorgonzola	8.412	139	72	375	—	289	1	4.170	4.394	8.564	1.071
109	Graffignana	2.187	37	24	117	—	148	—	1.094	1.075	2.169	1.077
110	Grezzago	1.032	27	14	9	—	33	—	518	503	1.021	249
111	Guardamiglio	2.551	44	27	76	—	148	—	1.273	1.223	2.496	1.008
112	Gudo Visconti	564	6	4	53	—	61	—	268	290	558	595
113	Inveruno	5.996	95	52	63	—	91	—	2.929	3.082	6.011	1.216
114	Inzago	6.315	110	51	89	—	149	—	3.142	3.172	6.314	1.211
115	Lacchiarella	5.177	61	60	295	—	242	—	2.679	2.552	5.231	2.405
116	Lainate	8.405	152	73	379	3	283	—	4.245	4.338	8.583	1.266
117	Lazzate	3.653	76	34	90	—	108	—	1.831	1.846	3.677	527
118	Legnano	40.086	511	386	1.300	10	720	3	19.311	21.487	40.798	1.765
119	Lentate sul Sèveso	10.348	172	107	348	—	239	2	5.160	5.360	10.520	1.406
120	Lesmo	3.253	44	42	124	1	94	2	1.594	1.690	3.284	515
121	Limbiate	15.593	394	160	1.846	1	759	—	8.384	8.531	16.915	1.227
122	Liscate	1.362	24	12	129	—	171	—	681	651	1.332	922
123	Lissone	22.362	420	200	805	2	522	—	11.328	11.539	22.867	927
124	Livraga	3.116	45	55	100	—	214	—	1.486	1.506	2.992	1.215
125	Locate di Triulzi	5.317	68	44	425	—	238	—	2.804	2.724	5.528	1.225
126	Lodi	37.188	490	400	1.431	6	1.004	5	17.810	19.896	37.706	4.142
127	Lodi Vecchio	4.227	59	44	193	—	249	—	2.083	2.103	4.186	1.590
128	Maccastorna	287	2	4	1	—	22	—	143	121	264	585
129	Machèrio	4.308	74	38	157	—	114	—	2.161	2.226	4.387	321
130	Magenta	17.077	255	181	624	5	360	—	8.415	9.005	17.420	2.175
131	Magnago	8.182	127	77	233	4	132	—	4.040	4.297	8.337	1.677
132	Mairago	1.600	35	13	125	—	175	—	810	762	1.572	1.133
133	Maleo	3.969	62	37	105	—	115	—	1.997	1.987	3.984	2.005
134	Marcallo con Casone	3.777	49	34	62	—	63	1	1.886	1.904	3.790	807
135	Marudo	704	9	5	53	—	50	—	366	345	711	425
136	Masate	1.401	16	15	22	—	48	—	697	679	1.376	432
137	Massalengo	1.502	33	15	146	—	162	—	786	718	1.504	848
138	Meda	14.076	264	131	418	—	266	—	6.991	7.370	14.361	834
139	Mediglia	3.585	46	25	294	—	443	—	1.803	1.654	3.457	2.176
140	Melegnano	12.377	163	145	508	—	352	—	6.165	6.386	12.551	489
141	Meleti	857	9	12	21	—	34	—	445	396	841	741
142	Melzo	11.645	155	122	590	—	356	—	5.772	6.140	11.912	961
143	Merlino	904	20	8	155	—	144	—	503	424	927	1.100
144	Mèsero	2.230	42	17	30	—	65	—	1.080	1.140	2.220	567
145	Mezzago	2.405	38	23	43	—	57	—	1.202	1.204	2.406	420
146	MI ANO	1426.426	18.733	13.870	57.802	2054	18.919	755	687.609	783.862	1471.471	18.175

MILANO

N. d'ordine	COMUNI	PO- POLA- ZIONE RESI- DENTE al 31 dic. 1958	ISCRIZIONI E CANCELLAZIONI ANAGRAFICHE NELL'ANNO 1959						POPOLAZIONE RESIDENTE al 31 dicembre 1959			SU- PER- FICIE 1959 — ettiari
			Per movimento naturale		Per trasferimento di residenza				M	F	MF	
			Nati vivi	Morti	Iscritti		Cancellati					
					da altro Comune	dal- l'e- stero	per altro Co- mune	per l'e- stero				
147	Misinto.	2.039	47	22	96	—	61	—	1.076	1.023	2.099	511
148	Montanaso Lombardo . .	983	13	10	74	—	100	—	515	445	960	969
149	Monza	77.745	1.076	931	2.493	20	1.367	13	36.923	42.100	79.023	3.299
150	Morimondo.	1.479	26	10	153	—	245	—	740	663	1.403	2.625
151	Motta Visconti	4.192	61	50	114	—	88	—	2.174	2.055	4.229	982
152	Muggiò.	7.311	125	75	369	—	202	—	3.690	3.838	7.528	558
153	Mulazzano	3.249	48	33	137	—	190	—	1.663	1.548	3.211	1.558
154	Nerviano.	10.762	155	109	303	—	272	—	5.361	5.478	10.839	1.336
155	Nosate.	693	5	3	17	—	38	—	338	336	674	496
156	Nova Milanese	8.224	193	84	576	21	255	1	4.338	4.336	8.674	584
157	Novate Milanese	10.164	182	73	466	—	321	—	5.159	5.259	10.418	545
158	Noviglio	926	16	7	151	—	106	—	540	440	980	1.550
159	Opera	3.044	42	18	283	—	240	—	1.595	1.516	3.111	752
160	Ório Litta	1.586	24	23	68	—	78	—	783	794	1.577	979
161	Ornago.	2.111	36	26	41	—	54	—	1.039	1.069	2.108	583
162	Ospedaletto Lodigiano. .	1.562	21	9	51	—	99	—	739	787	1.526	842
163	Ossago Lodigiano	1.492	32	18	137	—	128	—	788	727	1.515	1.171
164	Ossona.	2.638	46	27	38	—	44	—	1.356	1.295	2.651	601
165	Ózzero.	1.224	21	16	90	—	95	—	619	605	1.224	1.098
166	Paderno Dugnano.	23.062	534	186	2.535	51	1.102	50	12.507	12.337	24.844	1.407
167	Pantigliate	1.654	32	14	199	—	176	—	862	833	1.695	574
168	Parabiago	16.346	253	168	529	1	279	—	7.957	8.725	16.682	1.417
169	Paullo	4.044	75	35	251	—	173	—	2.191	1.971	4.162	897
170	Pero.	5.118	93	43	685	8	313	—	2.848	2.700	5.548	501
171	Peschiera Borromeo . . .	4.427	52	44	540	—	372	—	2.417	2.186	4.603	2.349
172	Pessano con Bornago . . .	3.190	47	32	78	—	70	—	1.551	1.662	3.213	662
173	Pieve Emanuele.	1.533	22	12	125	—	183	—	752	733	1.485	1.306
174	Pieve Fissiraga	1.191	18	10	173	—	173	—	626	573	1.199	1.211
175	Pioltello	8.931	175	75	961	—	301	—	4.851	4.840	9.691	1.316
176	Pogliano Milanese.	3.887	83	29	157	1	124	—	2.005	1.970	3.975	466
177	Pozzo d'Adda.	1.721	43	19	76	—	52	—	859	910	1.769	422
178	Pozzuolo Martesana	4.417	58	50	119	—	201	—	2.159	2.184	4.343	1.239
179	Pregnana Milanese	2.699	52	26	122	—	65	—	1.397	1.385	2.782	487
180	Renate.	2.182	38	17	65	—	44	—	1.037	1.187	2.224	288
181	Rescaldina	7.382	129	54	152	—	90	—	3.703	3.816	7.519	818
182	Rho	30.120	511	271	1.384	23	730	7	15.325	15.705	31.030	2.232
183	Robecchetto con Induno. .	2.958	52	26	77	2	54	—	1.481	1.528	3.009	1.399
184	Robecco sul Naviglio . . .	4.158	63	32	99	—	154	1	2.094	2.039	4.133	2.020
185	Ròdano	1.355	22	12	85	—	118	—	709	623	1.332	1.291
186	Roncello	1.212	21	10	6	—	10	—	603	616	1.219	315
187	Ronco Briantino	1.683	25	18	9	—	41	—	790	868	1.658	300
188	Rosate.	3.177	55	30	185	—	263	—	1.605	1.519	3.124	1.862
189	Rozzano	4.228	92	32	711	4	251	—	2.460	2.292	4.752	1.229
190	Salerno sul Lambro	1.484	22	11	42	—	126	—	749	662	1.411	431
191	San Colombano al Lam- bro	8.638	77	146	349	1	470	—	4.867	3.582	8.449	1.630
192	San Donato Milanese . . .	6.957	198	40	1.180	—	503	—	3.933	3.859	7.792	1.280
193	San Fiorano	1.508	24	14	89	—	81	—	751	775	1.526	891

MILANO

N. d'ordine	COMUNI	PO- POLA- ZIONE RESI- DENTE al 31 dic. 1958	ISCRIZIONI E CANCELLAZIONI ANAGRAFICHE NELL'ANNO 1959						POPOLAZIONE RESIDENTE al 31 dicembre 1959			SU- PER- FICIE 1959 — ettari
			Per movimento naturale		Per trasferimento di residenza				M	F	MF	
			Nati vivi	Morti	Iscritti		Cancellati					
					da altro Comune	dal- l'e- stero	per altro Co- mune	per l'e- stero				
194	San Giòrgio su Legnano.	5.387	90	45	138	—	145	—	2.598	2.827	5.425	223
195	San Giuliano Milanese.	11.372	182	103	1.477	37	673	—	6.290	6.002	12.292	3.051
196	San Martino in Strada.	2.448	36	37	174	—	234	—	1.233	1.154	2.387	1.295
197	San Rocco al Porto.	3.755	47	35	102	—	193	—	1.820	1.856	3.676	3.084
198	Sant'Angelo Lodigiano.	10.703	158	120	258	2	367	—	5.246	5.388	10.634	1.992
199	Santo Stèfano Lodigiano.	2.276	32	30	90	—	153	—	1.147	1.068	2.215	1.031
200	Santo Stèfano Ticino.	2.187	43	29	70	—	54	—	1.086	1.131	2.217	504
201	San Vittore Olona.	4.658	73	33	135	—	148	—	2.233	2.452	4.685	347
202	San Zenone al Lambro.	1.380	24	17	122	—	158	—	711	640	1.351	730
203	Secugnago.	1.901	39	22	72	—	105	1	946	938	1.884	669
204	Sedriano.	5.462	80	51	187	—	144	—	2.727	2.807	5.534	783
205	Segrate.	5.801	126	46	936	—	424	—	3.330	3.063	6.393	1.744
206	Senago.	8.607	200	85	884	1	372	—	4.691	4.544	9.235	861
207	Senna Lodigiana.	2.929	43	30	110	—	170	—	1.464	1.418	2.882	2.619
208	Seregno.	26.597	448	255	662	2	461	—	12.868	14.125	26.993	1.294
209	Sesto San Giovanni.	57.749	1.012	486	5.692	67	1.580	18	30.723	31.713	62.436	1.176
210	Settala.	2.437	39	19	186	—	244	—	1.276	1.123	2.399	1.762
211	Sèttime Milanese.	5.354	83	45	316	2	198	—	2.765	2.747	5.512	1.084
212	Sòveso.	11.574	220	113	485	10	328	4	5.898	5.946	11.844	725
213	Solaro.	3.923	68	39	168	—	99	—	1.973	2.048	4.021	662
214	Somàglia.	2.975	35	32	154	1	201	—	1.475	1.457	2.932	2.099
215	Sòrdio.	496	5	1	111	—	59	—	284	268	552	281
216	Sovico.	4.566	79	37	128	2	100	—	2.247	2.391	4.638	324
217	Sulbiate.	2.282	45	33	40	5	90	—	1.070	1.179	2.249	528
218	Terranuova dei Passerini.	1.257	20	10	94	—	142	—	655	564	1.219	1.145
219	Trezzano Rosa.	1.435	28	18	11	—	35	—	697	724	1.421	349
220	Trezzano sul Naviglio.	1.485	25	18	175	—	171	—	790	706	1.496	1.070
221	Trezzo sull'Adda.	8.764	141	102	175	—	286	—	4.260	4.432	8.692	1.285
222	Tribiano.	812	11	7	75	—	117	—	421	353	774	696
223	Triùggio.	5.467	70	52	108	—	114	—	2.652	2.827	5.479	843
224	Truccazzano.	3.795	52	36	148	—	191	—	1.933	1.835	3.768	2.216
225	Turano Lodigiano.	2.059	42	18	103	—	191	—	1.051	944	1.995	1.627
226	Turbigo.	5.169	66	50	156	4	70	1	2.589	2.685	5.274	846
227	Usmate Velate.	5.424	114	55	118	4	136	—	2.683	2.786	5.469	1.111
228	Valera Fratta.	802	10	6	49	—	100	—	377	378	755	820
229	Vanzago.	4.039	92	30	132	6	117	—	2.019	2.103	4.122	611
230	Vàprio d'Adda.	5.431	68	49	94	—	145	—	2.586	2.813	5.399	707
231	Varedo.	7.313	156	70	496	3	179	1	3.827	3.891	7.718	481
232	Vedano al Lambro.	3.540	63	38	149	—	179	—	1.733	1.802	3.535	203
233	Veduggio con Colzano.	2.447	49	22	84	—	61	—	1.239	1.258	2.497	349
234	Verano Brianza.	4.467	96	41	133	—	94	—	2.264	2.297	4.561	348
235	Vermezzo.	828	22	11	82	—	86	—	420	415	835	600
236	Vernate.	2.223	30	27	126	—	161	—	1.122	1.069	2.191	1.464
237	Vignate.	2.290	45	22	184	—	178	—	1.202	1.117	2.319	866
238	Villanova del Sillaro.	1.782	36	9	144	—	191	—	891	871	1.762	1.379
239	Villasanta.	7.711	106	75	226	—	162	—	3.805	4.001	7.806	495
240	Villavesco.	3.118	57	32	186	—	234	—	1.643	1.452	3.095	1.622
241	Vimercate.	13.381	174	133	249	1	216	—	6.362	7.094	13.456	2.070

MILANO-BERGAMO

N. d'ordine	COMUNI	PO- POLA- ZIONE RESI- DENTE al 31 dic. 1958	ISCRIZIONI E CANCELLAZIONI ANAGRAFICHE NELL'ANNO 1959						POPOLAZIONE RESIDENTE al 31 dicembre 1959			SU- PER- FICIE 1959 — ettari
			Per movimento naturale		Per trasferimento di residenza				M	F	MF	
			Nati vivi	Morti	Iscritti		Cancellati					
					da altro Comune	dal- l'estero	per altro Co- mune	per l'es- tremo				
242	Vimodrone	5.964	130	53	989	—	236	—	3.415	3.379	6.794	474
243	Vittuone	3.780	64	39	129	—	82	—	1.880	1.972	3.852	596
244	Vizzolo Predabissi	1.073	21	3	114	—	139	—	586	480	1.066	567
245	Zelo Buon Pèrsico	2.901	40	24	221	—	263	—	1.462	1.413	2.875	1.859
246	Zelo Surrigone	489	8	3	18	—	35	—	238	239	477	440
247	Zibido San Giacomo	2.829	50	21	255	—	329	—	1.433	1.351	2.784	2.457
	PROVINCIA	2844.715	42.307	27.591	135.228	2484	68.998	890	1405.321	1521.934	2927.255	275.815

PROVINCIA DI BERGAMO

1	Adrara San Martino	2.049	48	24	44	—	86	—	1.002	1.029	2.031	1.253
2	Adrara San Rocco	828	19	10	6	—	33	5	420	385	805	909
3	Albano Sant'Alessandro	2.363	47	15	63	—	60	—	1.205	1.193	2.398	528
4	Albino	13.011	216	112	263	17	216	18	6.311	6.850	13.161	3.132
5	Almè	2.485	76	15	84	—	64	—	1.248	1.318	2.566	196
6	Almenno San Bartolomeo	3.746	81	33	49	—	127	—	1.834	1.882	3.716	1.042
7	Almenno San Salvatore	3.678	80	29	141	6	125	4	1.823	1.924	3.747	475
8	Alzano Lombardo	10.084	183	104	265	3	274	1	4.844	5.312	10.156	1.343
9	Ambivere	1.356	31	14	21	—	47	—	663	684	1.347	324
10	Antegnate	2.494	57	28	53	—	139	—	1.225	1.212	2.437	942
11	Arcene	2.655	65	29	45	—	91	—	1.332	1.313	2.645	423
12	Ardèzio	3.660	93	36	19	—	83	—	1.804	1.849	3.653	5.376
13	Arzago d'Adda	1.493	22	9	23	—	39	—	768	722	1.490	926
14	Averara	562	12	5	6	—	9	—	280	286	566	1.053
15	Aviatico	703	12	4	2	—	34	—	352	327	679	843
16	Azzano San Paolo	2.637	50	25	106	—	113	—	1.357	1.298	2.655	421
17	Azzone	849	45	14	8	—	43	1	431	413	844	1.684
18	Bagnatica	1.831	54	19	53	—	84	—	980	855	1.835	625
19	Barbata	751	13	10	27	—	33	—	394	354	748	786
20	Bariano	2.570	50	25	59	—	71	—	1.296	1.287	2.583	704
21	Barzana	662	21	5	24	—	17	—	367	318	685	206
22	Bedulita	632	11	6	6	—	20	5	311	307	618	413
23	Berbenno	2.451	51	12	23	2	33	14	1.241	1.227	2.468	630
24	BERGAMO	111.955	1.799	1.083	3.722	91	2.927	68	52.824	60.665	113.489	3.876
25	Berzo San Fermo	983	20	15	7	—	27	—	475	493	968	579
26	Bianzano	488	9	5	7	—	14	—	234	251	485	663
27	Blello	159	1	3	—	—	1	4	86	66	152	218
28	Bòlgare	2.357	61	23	33	—	57	—	1.226	1.145	2.371	840
29	Boltiere	2.390	51	25	53	—	118	—	1.155	1.196	2.351	405
30	Bonate Sopra	3.815	98	30	81	—	124	—	1.862	1.978	3.840	594
31	Bonate Sotto	3.537	87	29	81	3	54	—	1.844	1.781	3.625	627
32	Borgo di Terzo	865	12	6	26	—	31	—	427	439	866	186
33	Bòssico	1.008	35	8	7	—	17	—	538	487	1.025	709
34	Bottanuco	2.497	62	21	17	—	44	—	1.232	1.279	2.511	572
35	Bracca (a)	3.294	42	21	28	—	82	2	1.672	1.587	3.259	2.579
36	Branzi	1.026	12	11	18	—	29	—	518	498	1.016	2.529
37	Brembate	4.729	107	29	107	—	95	—	2.331	2.488	4.819	545

(a) Compresa la popolazione e la superficie dei comuni di Algua di Costa Serina e di Costa di Serina, i quali sebbene costituiti con D.L. 11 marzo 1948, n. 286, non sono ancora amministrativamente funzionanti.

BERGAMO

N. d'ordine	COMUNI	PO- POLA- ZIONE RESI- DENTE al 31 dic. 1958	ISCRIZIONI E CANCELLAZIONI ANAGRAFICHE NELL'ANNO 1959						POPOLAZIONE RESIDENTE al 31 dicembre 1959			SU- PER- FICIE 1959 — ettari
			Per movimento naturale		Per trasferimento di residenza				M	F	MF	
			Nati vivi	Morti	Iscritti		Cancellati					
					da altro Comune	dal- l'e- stero	per altro Co- mune	per l'e- stero				
38	Brembate di Sopra	2.960	54	15	142	14	98	4	1.488	1.565	3.053	434
39	Brembilla	4.151	88	37	25	—	78	—	2.042	2.107	4.149	2.091
40	Brignano Gera d'Adda	4.146	96	35	63	—	152	—	1.996	2.122	4.118	1.183
41	Brumano	250	4	2	2	—	12	—	133	109	242	814
42	Brusaporto	1.388	20	14	26	—	36	—	697	687	1.384	501
43	Calcinate	3.252	72	30	65	1	187	1	1.546	1.626	3.172	1.472
44	Calcio	4.140	83	42	101	—	184	—	2.047	2.051	4.098	1.547
45	Calolziocorte	9.487	156	94	373	8	282	4	4.711	4.933	9.644	901
46	Calusco d'Adda	4.887	106	30	167	—	132	—	2.550	2.448	4.998	824
47	Calvenzano	2.342	44	19	36	—	58	—	1.182	1.163	2.345	645
48	Camerata Cornello	819	18	8	4	—	21	—	401	411	812	1.256
49	Canonica d'Adda	2.858	45	29	60	—	39	—	1.420	1.475	2.895	317
50	Capizzone	1.098	21	12	10	2	44	—	544	531	1.075	459
51	Capriate San Gervasio	5.618	115	66	143	1	133	1	2.707	2.970	5.677	583
52	Caprino Bergamasco	2.426	52	28	67	1	159	1	1.127	1.231	2.358	860
53	Caravaggio	12.260	222	116	254	7	325	9	6.049	6.244	12.293	3.281
54	Carenno	1.429	32	20	36	—	46	1	697	733	1.430	786
55	Carobbio degli Angeli	2.461	61	16	39	3	110	—	1.226	1.212	2.438	667
56	Carona	779	13	7	4	—	5	—	373	411	784	4.419
57	Carvico	2.537	81	16	86	—	84	—	1.339	1.265	2.604	438
58	Casazza	2.511	65	16	31	1	70	1	1.214	1.307	2.521	706
59	Casirate d'Adda	2.170	32	21	29	1	74	—	1.072	1.065	2.137	1.019
60	Casnigo	3.616	65	45	62	2	83	—	1.702	1.915	3.617	1.555
61	Cassiglio	243	4	4	3	—	8	—	124	114	238	1.403
62	Castelli Calèpio	5.742	114	48	170	2	230	8	2.819	2.923	5.742	991
63	Castel Rozzone	1.558	28	11	14	—	43	—	793	753	1.546	165
64	Castione della Presolana	2.614	57	25	25	—	43	1	1.334	1.293	2.627	4.256
65	Castro	1.758	27	15	26	—	55	3	860	878	1.738	353
66	Cavernago	852	18	4	25	—	21	—	454	416	870	746
67	Cenate Sopra	1.307	15	4	34	—	51	—	671	630	1.301	693
68	Cenate Sotto	1.666	39	20	15	1	31	—	819	851	1.670	451
69	Cene	2.988	75	16	53	—	74	—	1.494	1.532	3.026	857
70	Cerete	1.202	17	17	12	1	16	—	589	610	1.199	1.394
71	Chignolo d'Isola	1.582	33	10	31	—	53	—	813	770	1.583	529
72	Chiuduno	3.485	79	26	61	—	103	—	1.676	1.820	3.496	663
73	Cisano Bergamasco	3.457	68	28	144	1	145	—	1.693	1.804	3.497	754
74	Ciserano	2.518	59	13	31	1	45	—	1.341	1.210	2.551	520
75	Cividate al Piano	3.532	94	40	55	—	164	—	1.746	1.731	3.477	955
76	Clusone	7.325	129	73	121	3	198	—	3.479	3.828	7.307	2.596
77	Còlere	1.405	40	11	14	—	18	—	705	725	1.430	1.877
78	Cologno al Sèrio	5.931	161	56	63	—	112	—	3.017	2.970	5.987	1.753
79	Colzate	1.100	22	8	43	—	40	—	562	555	1.117	669
80	Comun Nuovo	1.869	34	10	22	—	91	—	952	872	1.824	636
81	Corna Imagna	668	10	6	2	—	8	—	335	331	666	454
82	Cortenuova	1.378	23	10	31	—	54	—	714	654	1.368	711
83	Costa Monticelli	1.321	32	11	20	—	27	—	656	679	1.335	510
84	Costa Valle Imagna	1.054	19	10	15	—	55	—	534	489	1.023	426
85	Costa Volpino	5.366	123	41	222	3	135	5	2.749	2.784	5.533	1.858

BERGAMO

N. d'ordine	COMUNI	PO- POLA- ZIONE RESI- DENTE al 31 dic. 1958	ISCRIZIONI E CANCELLAZIONI ANAGRAFICHE NELL'ANNO 1959						POPOLAZIONE RESIDENTE al 31 dicembre 1959			SU- PER- FICIE 1959 — ettari
			Per movimento naturale		Per trasferimento di residenza				M	F	MF	
			Nati vivi	Morti	Iscritti		Cancellati					
					da altro Comune	dal- l'e- stero	per altro Co- mune	per l'e- stero				
86	Covo.	2.745	52	30	69	—	110	3	1.389	1.334	2.723	1.274
87	Credaro	1.591	28	15	48	—	49	—	736	867	1.603	340
88	Curno	3.868	105	27	256	—	218	—	1.969	2.015	3.984	462
89	Cùsio	569	9	8	7	—	4	—	297	276	573	934
90	Dàlmine	10.163	248	70	861	4	215	3	5.483	5.505	10.988	1.090
91	Dossena	1.135	39	7	9	—	31	—	574	571	1.145	1.960
92	Èndine Gaiano	2.711	42	19	60	3	56	—	1.347	1.394	2.741	2.088
93	Entràtico.	1.095	24	11	26	—	38	1	555	540	1.095	412
94	Erve.	849	19	4	7	—	10	—	418	443	861	621
95	Fara Gera d'Adda	4.530	60	52	63	—	85	—	2.211	2.305	4.516	1.062
96	Fara Olivana con Sola	1.080	25	8	11	—	53	—	558	497	1.055	493
97	Filago	1.866	35	15	32	—	49	—	934	935	1.869	534
98	Fino del Monte.	940	24	5	13	—	18	—	473	481	954	436
99	Fiorano al Sèrio	2.417	34	25	57	2	101	65	1.066	1.253	2.319	108
100	Fontanella	3.610	68	34	125	—	176	—	1.792	1.801	3.593	1.764
101	Fonteno	937	19	7	9	1	62	2	458	437	895	1.107
102	Fòppolo	134	3	—	8	—	3	—	65	77	142	1.625
103	Foresto Sparso	2.403	61	25	34	—	45	—	1.221	1.207	2.428	773
104	Fornovo di San Giovan- ni	1.496	24	18	41	—	50	—	760	733	1.493	695
105	Fuipiano Valle Imagna	290	5	5	3	—	9	—	150	134	284	423
106	Gandellino	1.859	52	19	15	—	92	—	910	905	1.815	2.856
107	Gandino	5.351	96	84	75	—	89	—	2.553	2.796	5.349	2.914
108	Gandosso.	1.035	24	7	7	—	23	—	556	480	1.036	311
109	Gaverina.	1.131	29	11	17	2	11	—	575	582	1.157	518
110	Gazzaniga	5.223	84	43	101	1	147	—	2.378	2.841	5.219	1.465
111	Gerosa.	705	9	3	5	—	10	2	338	366	704	1.004
112	Ghisalba	2.750	75	33	38	—	79	—	1.412	1.339	2.751	1.021
113	Gorlago	3.363	65	32	68	3	87	2	1.653	1.725	3.378	556
114	Gorle	1.170	20	5	161	—	41	—	631	674	1.305	241
115	Gorno	2.358	45	22	31	—	72	9	1.160	1.171	2.331	987
116	Grassòbbio	1.819	47	29	35	1	64	—	927	882	1.809	825
117	Gromo.	1.173	30	19	40	—	57	—	592	575	1.167	1.691
118	Grone	854	12	15	14	—	20	—	439	406	845	783
119	Grumello del Monte.	4.146	75	37	77	—	138	—	2.018	2.105	4.123	982
120	Ìsola di Fondra.	296	6	6	7	—	11	—	145	147	292	1.325
121	Isso	498	11	1	25	—	34	—	269	230	499	490
122	Làllio	1.001	28	10	60	—	39	—	511	529	1.040	214
123	Lefte.	4.508	103	46	100	—	83	—	2.221	2.361	4.582	675
124	Lenna	803	22	12	18	1	27	1	392	412	804	1.275
125	Levate.	2.075	40	14	59	—	56	—	1.047	1.057	2.104	531
126	Locatello.	807	13	12	14	7	25	2	410	392	802	375
127	Lòvere.	6.700	95	55	193	—	219	—	3.228	3.486	6.714	736
128	Lurano.	1.231	15	8	34	—	45	—	595	632	1.227	398
129	Luzzana	459	4	3	15	—	26	—	223	226	449	338
130	Madone	1.252	42	13	25	—	32	—	615	659	1.274	298
131	Mapello	3.158	77	31	78	—	127	—	1.573	1.582	3.155	850
132	Martinengo.	5.949	137	83	71	—	296	—	2.972	2.806	5.778	2.171

BERGAMO

N. d'ordine	COMUNI	PO- POLA- ZIONE RESI- DENTE al 31 dic. 1958	ISCRIZIONI E CANCELLAZIONI ANAGRAFICHE NELL'ANNO 1959						POPOLAZIONE RESIDENTE al 31 dicembre 1959			SU- PER- FICIE 1959 — ettari
			Per movimento naturale		Per trasferimento di residenza				M	F	MF	
			Nati vivi	Morti	Iscritti		Cancellati					
					da altro Comune	dal- l'e- stero	per altro Co- mune	per l'e- stero				
133	Mezzoldo	507	10	4	4	—	3	—	256	258	514	1.881
134	Misano di Gera d'Adda	1.621	25	27	22	—	64	—	789	788	1.577	611
135	Moio de' Calvi	307	4	2	28	—	19	3	155	160	315	618
136	Monasterolo del Castel- lo	701	16	12	14	—	10	—	372	337	709	848
137	Monte Marenzo	696	15	4	22	—	20	—	368	341	709	305
138	Monticelli di Borgogna	1.180	38	12	93	—	39	—	645	615	1.260	174
139	Morengo	1.572	33	10	12	—	36	—	825	746	1.571	1.028
140	Mornico al Sèrio	1.968	38	15	31	—	57	—	998	967	1.965	699
141	Mozzànica	2.628	56	16	31	—	63	—	1.334	1.302	2.636	933
142	Mozzo	2.106	49	11	131	—	138	—	1.088	1.049	2.137	356
143	Nembro	9.150	212	86	288	22	140	41	4.573	4.832	9.405	1.522
144	Olmo al Brembo	695	13	8	9	2	11	—	371	329	700	723
145	Oltre il Colle	1.913	57	15	11	—	33	—	979	954	1.933	3.241
146	Oltressenda Alta	382	10	4	1	—	25	—	173	191	364	1.726
147	Oneta	1.061	22	12	12	—	29	—	525	529	1.054	1.826
148	Onore	755	16	6	16	—	31	49	366	335	701	1.159
149	Òrio al Sèrio	1.211	21	10	56	—	89	—	734	455	1.189	303
150	Ornica	574	9	2	5	—	9	—	293	284	577	1.432
151	Òsio Sopra	2.566	55	27	90	1	99	—	1.270	1.316	2.586	503
152	Òsio Sotto	4.979	79	39	91	3	120	—	2.476	2.517	4.993	745
153	Pagazzano	1.522	36	12	12	—	51	—	789	718	1.507	504
154	Paladina	2.793	61	21	55	1	59	—	1.369	1.461	2.830	204
155	Palazzo	2.681	50	18	76	—	99	—	1.397	1.293	2.690	1.398
156	Palosco	3.678	85	30	85	—	76	—	1.864	1.878	3.742	1.045
157	Parre	2.015	42	17	46	—	28	—	1.004	1.054	2.058	2.248
158	Parzànica	1.076	21	6	11	—	31	—	561	510	1.071	1.078
159	Pedrengo	1.665	41	18	87	—	101	—	854	820	1.674	355
160	Pèia	1.565	24	15	18	—	30	—	754	808	1.562	435
161	Piànico	1.109	26	12	27	—	23	2	574	551	1.125	262
162	Piario	638	10	14	45	—	30	—	257	392	649	148
163	Piazza Brembana	878	9	10	18	—	27	—	409	459	868	659
164	Piazzatorre	509	8	4	4	1	14	—	267	237	504	2.357
165	Piazzolo	255	1	2	—	—	3	—	128	123	251	475
166	Pognano	804	23	10	9	—	24	—	426	376	802	317
167	Ponte Nossa	2.530	43	28	83	2	55	7	1.220	1.348	2.568	557
168	Ponterànica	3.695	105	28	279	4	147	1	1.986	1.921	3.907	837
169	Ponte San Pietro	7.295	144	62	286	8	163	9	3.679	3.820	7.499	447
170	Pontida	2.686	59	33	34	1	90	—	1.350	1.307	2.657	1.014
171	Pontirolo Nuovo	3.090	77	30	47	—	88	—	1.521	1.575	3.096	1.083
172	Pradalunga	3.674	59	32	29	3	127	10	1.723	1.873	3.596	839
173	Predore	1.377	32	13	36	—	29	—	703	700	1.403	1.161
174	Prèmolo	1.078	22	4	10	2	11	—	547	550	1.097	1.831
175	Presezzo	2.483	51	27	78	—	123	—	1.213	1.249	2.462	225
176	Pumenengo	1.684	34	16	29	—	73	—	894	764	1.658	994
177	Rànica	3.264	56	27	119	—	129	—	1.528	1.755	3.283	416
178	Ranzànico	802	9	8	9	—	17	1	391	403	794	704
179	Riva di Solto	1.029	26	14	15	—	37	—	525	494	1.019	859

BERGAMO

N. d'ordine	COMUNI	PO- POLA- ZIONE RESI- DENTE al 31 dic. 1958	ISCRIZIONI E CANCELLAZIONI ANAGRAFICHE NELL'ANNO 1959						POPOLAZIONE RESIDENTE al 31 dicembre 1959			SU- PER- FICIE 1959 — ettari
			Per movimento naturale		Per trasferimento di residenza				M	F	MF	
			Nati vivi	Morti	Iscritti		Cancellati					
					da altro Comune	dal- l'e- stero	per altro Co- mune	per l'e- stero				
180	Riviera d'Adda	1.965	51	15	42	6	67	—	987	995	1.982	499
181	Rogno	1.918	44	16	35	—	31	—	1.007	943	1.950	1.559
182	Romano di Lombardia	10.234	208	80	200	—	212	—	5.099	5.251	10.350	1.803
183	Roncobello	903	12	13	10	1	19	—	431	463	894	2.550
184	Ròncola	614	19	3	1	—	20	1	304	306	610	507
185	Rota d'Imagna	949	17	3	3	4	19	2	462	487	949	600
186	Rovetta	2.109	42	18	46	3	56	5	1.071	1.050	2.121	2.396
187	San Giovanni Bianco	5.276	97	37	70	2	108	6	2.620	2.674	5.294	3.145
188	San Paolo d'Argon	1.565	46	12	30	1	39	1	824	766	1.590	507
189	San Pellegrino Terme	4.354	97	26	120	9	72	2	2.156	2.324	4.480	2.262
190	Santa Brigida	957	20	7	14	2	10	1	504	471	975	1.424
191	Sant'Omobono Imagna	2.671	39	30	57	8	57	12	1.350	1.326	2.676	1.080
192	Sarnico	4.012	65	35	97	1	99	—	1.913	2.128	4.041	644
193	Scanzorosciate	5.064	104	49	144	5	156	1	2.561	2.550	5.111	1.078
194	Schilpario	1.885	25	16	13	—	26	—	912	969	1.881	6.387
195	Sedrina	2.271	60	24	33	—	31	—	1.120	1.189	2.309	598
196	Selvino	1.445	40	11	29	1	30	—	755	719	1.474	643
197	Seriate	11.566	249	102	506	6	292	1	5.750	6.182	11.932	1.241
198	Serina	2.668	61	18	25	—	47	2	1.361	1.326	2.687	3.694
199	Solto Collina	1.323	14	13	27	1	19	3	671	659	1.330	1.201
200	Songavazzo	623	5	7	10	—	15	—	307	309	616	1.270
201	Sorisole	4.584	95	27	117	2	168	—	2.248	2.355	4.603	1.232
202	Sotto il Monte	1.744	23	13	51	—	49	—	905	851	1.756	512
203	Sòvere	3.602	65	35	72	—	74	4	1.758	1.868	3.626	1.779
204	Spinone dei Castelli	587	9	9	23	3	46	—	295	272	567	198
205	Spirano	3.221	83	32	39	3	93	2	1.643	1.576	3.219	946
206	Stezzano	5.846	132	42	160	3	278	—	2.839	2.982	5.821	995
207	Strozza	975	10	9	11	—	34	5	483	465	948	385
208	Suisio	1.958	48	21	39	—	74	—	1.016	934	1.950	458
209	Talèggio	1.417	30	10	38	2	50	36	677	714	1.391	4.647
210	Tavernola Bergamasca	2.280	57	24	31	—	57	—	1.164	1.123	2.287	1.236
211	Telgate	2.386	54	18	37	—	78	—	1.187	1.194	2.381	812
212	Terno d'Isola	2.256	36	25	69	—	50	—	1.156	1.130	2.286	399
213	Torre Boldone	3.192	74	34	181	—	146	—	1.571	1.696	3.267	344
214	Torre de' Busi	1.929	34	29	28	—	108	1	939	914	1.853	915
215	Torre de' Ròveri	1.209	38	10	34	—	58	—	639	574	1.213	270
216	Torre Pallavicina	1.471	21	13	44	—	86	—	733	704	1.437	1.012
217	Trescore Balneario	4.850	100	42	108	3	148	9	2.439	2.423	4.862	1.331
218	Treviglio	22.349	411	239	696	1	499	—	11.030	11.689	22.719	3.154
219	Treviolo	5.650	103	43	148	—	317	—	2.768	2.773	5.541	927
220	Ubiale Clanezzo	1.232	36	11	30	—	27	—	663	597	1.260	735
221	Urgnano	5.817	141	57	133	20	198	—	2.939	2.917	5.856	1.397
222	Valbondione	1.972	54	13	5	—	52	2	1.018	946	1.964	9.530
223	Valbrembo	1.569	31	13	37	—	68	—	789	767	1.556	366
224	Valgòglio	838	20	7	4	—	29	—	446	380	826	3.177
225	Valleve	222	6	—	7	—	6	—	121	108	229	1.496
226	Valnegrà	368	4	4	11	—	12	—	183	184	367	217
227	Valsecca	651	20	5	7	—	31	—	331	311	642	523

BERGAMO-BRESCIA

N. d'ordine	COMUNI	PO- POLA- ZIONE RESI- DENTE al 31 dic. 1958	ISCRIZIONI E CANCELLAZIONI ANAGRAFICHE NELL'ANNO 1959						POPOLAZIONE RESIDENTE al 31 dicembre 1959			SU- PER- FICIE 1959 — ettari
			Per movimento naturale		Per trasferimento di residenza				M	F	MF	
			Nati vivi	Morti	Iseriti		Cancellati					
					da altro Comune	dal- l'e- stero	per altro Co- mune	per l'e- stero				
228	Valtorta	702	19	7	2	—	24	—	358	334	692	3.059
229	Vedeseta	557	11	4	1	—	22	—	265	278	543	1.978
230	Vercurago	2.030	27	20	117	—	113	1	938	1.102	2.040	212
231	Verdellino	1.882	45	20	58	—	39	—	967	959	1.923	378
232	Verdello	4.507	115	33	83	—	80	5	2.222	2.365	4.587	715
233	Vèrtova	4.920	113	56	106	6	110	3	2.425	2.551	4.976	1.593
234	Viadànica	905	27	8	13	—	32	—	466	439	905	544
235	Vigano San Martino	820	14	4	19	3	30	3	443	376	819	365
236	Vigolo	1.106	27	14	10	—	42	3	564	520	1.084	1.222
237	Villa d'Adda	2.590	51	33	74	—	96	—	1.265	1.321	2.586	601
238	Villa d'Almè	4.540	100	35	101	1	147	1	2.202	2.357	4.559	636
239	Villa di Sèrio	2.748	61	23	92	3	82	1	1.412	1.386	2.798	456
240	Villa d'Ogna	1.994	37	15	62	—	42	—	958	1.078	2.036	518
241	Villongo	2.726	54	35	105	—	90	—	1.383	1.377	2.760	593
242	Vilminore di Scalve	2.193	45	24	21	—	58	—	1.069	1.108	2.177	4.093
243	Zandòbbio	2.140	48	15	33	—	42	—	1.111	1.053	2.164	646
244	Zànica	4.166	91	36	118	—	107	—	2.116	2.116	4.232	1.466
245	Zogno	7.755	148	76	162	14	129	2	3.805	4.067	7.872	3.486
	PROVINCIA	737.537	14.793	6.776	19.139	364	21.291	489	364.540	378.737	743.277	275.892

PROVINCIA DI BRESCIA

1	Acquafredda	1.268	20	4	53	2	80	—	612	647	1.259	925
2	Adro	6.747	130	51	133	—	191	—	3.338	3.430	6.768	1.708
3	Agnòsine	1.447	32	7	32	—	14	—	724	766	1.490	1.365
4	Alfianello	2.363	45	17	57	—	133	—	1.159	1.156	2.315	1.306
5	Anfo	698	9	3	10	—	33	2	306	280	586	2.317
6	Àngolo. (a)	2.924	70	19	52	—	97	4	1.359	1.366	2.725	3.075
7	Artogne (b)	2.757	58	29	16	—	63	—	1.364	1.376	2.740	2.132
8	Azzano Mella	1.890	31	15	71	2	189	2	927	861	1.788	1.047
9	Bagnolo Mella	9.808	184	101	294	—	459	—	4.805	4.921	9.726	3.077
10	Bagolino	5.123	115	72	46	—	128	—	2.605	2.479	5.084	10.969
11	Barbariga	2.144	41	18	61	—	123	—	1.085	1.020	2.105	1.114
12	Barghe	833	10	5	7	2	9	—	401	437	838	545
13	Bassano Bresciano	1.595	25	10	31	—	116	—	751	774	1.525	942
14	Bedizzole	6.017	117	51	166	—	221	4	3.039	2.985	6.024	2.571
15	Berlingo	1.532	30	12	27	—	59	—	749	769	1.518	455
16	Berzo Demo	1.866	34	29	45	—	52	—	939	925	1.864	1.603
17	Berzo Inferiore	1.428	26	10	28	2	13	—	769	692	1.461	2.192
18	Bienno	3.323	64	28	31	3	54	3	1.650	1.686	3.336	3.097
19	Bione	1.133	21	6	13	3	17	—	580	567	1.147	1.756
20	Borgo San Giacomo	5.379	97	44	145	—	288	—	2.661	2.628	5.289	2.888
21	Borgosatollo	4.719	90	50	200	—	147	—	2.405	2.407	4.812	838
22	Borno	5.478	98	59	119	—	179	87	2.597	2.773	5.370	4.311
23	Botticino	6.080	124	48	181	1	126	—	3.078	3.134	6.212	1.850
24	Bovegno	3.219	66	29	33	1	98	—	1.621	1.571	3.192	4.818
25	Bovazzo	1.876	39	14	72	—	105	—	931	937	1.868	635

(a) Nei dati della popolazione al 31 dicembre 1959 sono stati detratti: n. 107M., 94F., 201MF., corrispondenti ad altrettante schede anagrafiche cedute al comune di Darfo, in dipendenza della variazione territoriale disposta con D.P.R. n. 462 del 7-4-1959.

(b) Nei dati della popolazione al 31 dicembre 1959 sono stati detratti: n. 7M, 11F., 18MF., corrispondenti ad altrettante schede anagrafiche cedute al comune di Darfo, in dipendenza della variazione territoriale disposta con D.P.R. n. 462 del 7-4-1959.

BRESCIA

N. d'ordine	COMUNI	PO- POLA- ZIONE RESI- DENTE al 31 dic. 1958	ISCRIZIONI E CANCELLAZIONI ANAGRAFICHE NELL'ANNO 1959						POPOLAZIONE RESIDENTE al 31 dicembre 1959			SU- PER- FICIE 1959 — — ettari
			Per movimento naturale		Per trasferimento di residenza				M	F	MF	
			Nati vivi	Morti	Iscritti		Cancellati					
					da altro Comune	dal- l'e- stero	per altro Co- mune	per l'e- stero				
26	Brandico	1.079	32	13	39	—	105	—	548	484	1.032	816
27	Braone	598	15	5	4	—	7	—	295	310	605	1.237
28	Breno	5.051	78	56	94	—	132	—	2.438	2.597	5.035	5.879
29	BRESCIA	160.425	2.564	1.679	6.415	169	3.285	34	78.175	86.400	164.575	8.978
30	Brione	557	13	5	5	—	27	—	301	242	543	682
31	Caino	1.225	23	8	33	—	28	—	641	604	1.245	1.713
32	Calcinato	6.551	97	61	170	1	249	—	3.271	3.238	6.509	3.267
33	Calvagese della Riviera	1.966	36	20	42	4	94	—	983	951	1.934	1.160
34	Calvisano	6.136	134	47	292	—	419	1	3.180	2.915	6.095	4.454
35	Capo di Ponte	2.572	40	39	69	4	111	3	1.173	1.359	2.532	1.853
36	Capovalle	846	20	9	2	—	20	—	417	422	839	2.307
37	Capriano del Colle	2.930	48	24	193	—	278	1	1.412	1.456	2.868	1.377
38	Capriolo	5.444	125	51	105	1	150	—	2.669	2.805	5.474	1.065
39	Carpenèdolo	7.187	112	74	278	—	223	1	3.656	3.623	7.279	2.965
40	Castegnato	4.019	72	54	102	—	171	—	1.857	2.111	3.968	917
41	Castelcovati	2.643	63	28	55	—	89	—	1.365	1.279	2.644	598
42	Castel Mella	2.841	66	27	115	1	194	—	1.391	1.411	2.802	732
43	Castenèdolo	7.267	127	69	203	—	276	—	3.647	3.605	7.252	2.547
44	Casto	1.390	39	8	22	1	54	—	713	677	1.390	2.141
45	Castrezzato	3.637	75	29	89	—	176	—	1.816	1.780	3.596	1.339
46	Cazzago San Martino	6.620	153	48	114	—	218	1	3.303	3.317	6.620	2.166
47	Cedègolo	1.791	25	20	47	—	42	1	868	932	1.800	1.170
48	Cellatica	3.283	73	31	50	1	110	—	1.597	1.669	3.266	642
49	Cerveno	780	6	13	1	—	13	—	385	376	761	2.168
50	Ceto	1.292	28	18	32	—	34	—	637	663	1.300	3.243
51	Cevo	1.891	42	16	17	—	32	—	929	973	1.902	3.970
52	Chiari	15.789	292	152	340	—	543	1	7.596	8.129	15.725	3.749
53	Cigole	1.762	33	15	32	—	103	—	875	834	1.709	994
54	Cimbergo	937	20	10	4	—	14	—	441	496	937	2.633
55	Cividate Camuno	2.070	48	18	50	3	39	1	1.063	1.050	2.113	338
56	Coccàglio	4.187	75	27	124	1	174	3	2.051	2.132	4.183	1.174
57	Collebeato	2.331	35	20	65	—	73	—	1.140	1.198	2.338	530
58	Còllio	3.279	68	31	34	1	89	1	1.645	1.616	3.261	5.378
59	Cologne	3.998	68	47	83	—	103	—	1.986	2.013	3.999	1.349
60	Comezzano-Cizzago	2.416	60	25	148	1	329	—	1.195	1.076	2.271	1.538
61	Concèsio	7.451	125	65	168	—	330	2	3.633	3.714	7.347	1.887
62	Corte Franca	4.028	101	25	73	—	162	—	2.002	2.013	4.015	1.389
63	Còrteno Golgi	2.603	56	26	11	1	56	6	1.236	1.347	2.583	8.231
64	Corzano	1.836	43	10	82	—	192	—	904	855	1.759	1.174
65	Darfo (a)	10.993	239	116	268	10	213	—	5.476	5.924	11.400	3.612
66	Dello	4.387	89	27	131	—	358	—	2.087	2.135	4.222	2.308
67	Desenzano del Garda	13.627	201	129	700	16	490	5	6.842	7.078	13.920	6.011
68	Èdolo	4.486	74	48	102	4	101	5	2.151	2.361	4.512	8.812
69	Erbusco	5.193	99	37	115	6	111	—	2.576	2.689	5.265	1.751
70	Èsine	3.319	70	25	40	—	36	2	1.648	1.718	3.366	3.096
71	Fiesse	2.310	39	20	81	—	196	—	1.129	1.085	2.214	1.600
72	Flero	3.296	68	24	102	—	138	—	1.670	1.634	3.304	970
73	Gambara	4.919	102	47	164	—	381	—	2.445	2.312	4.757	3.113

(a) Nei dati della popolazione al 31 dicembre 1959 sono stati compresi: n. 114M., 105F., 210MF., corrispondenti ad altrettante schede anagrafiche ricevute dai comuni di Angolo e Artogne, in dipendenza delle variazioni territoriali disposte con D.P.R. n. 462 del 7-4-1959.

BRESCIA

N. d'ordine	COMUNI	PO- POLA- ZIONE RESI- DENTE al 31 dic. 1958	ISCRIZIONI E CANCELLAZIONI ANAGRAFICHE NELL'ANNO 1959						POPOLAZIONE RESIDENTE al 31 dicembre 1959			SU- PER- FICIE 1959 — ettari
			Per movimento naturale		Per trasferimento di residenza				M	F	MF	
			Nati vivi	Morti	Iscritti		Cancellati					
					da altro Comune	dal- l'e- stero	per altro Co- mune	per l'e- stero				
74	Gardone Riviera	2.737	30	29	90	5	88	—	1.274	1.471	2.745	2.062
75	Gardone Val Trömpia.	9.846	172	73	303	2	136	—	4.992	5.122	10.114	2.701
76	Gargnano.	4.065	53	44	71	3	105	—	1.953	2.090	4.043	7.828
77	Gavardo	8.081	141	85	132	3	207	1	3.868	4.196	8.064	2.958
78	Ghedi	11.189	235	73	389	—	649	—	5.681	5.410	11.091	6.014
79	Giánico	1.416	32	16	20	1	37	—	684	732	1.416	1.326
80	Gottolengo	4.751	72	46	196	—	351	—	2.368	2.254	4.622	2.856
81	Gussago	8.343	157	79	236	10	275	9	4.115	4.268	8.383	2.465
82	Idro	1.287	28	13	17	—	17	—	643	659	1.302	2.251
83	Incùdine	765	21	11	2	—	26	—	364	387	751	2.035
84	Irma.	277	5	4	2	—	6	—	146	128	274	494
85	Iseo	7.206	122	65	181	—	207	—	3.583	3.654	7.237	2.554
86	Isorella.	2.581	48	29	106	—	167	1	1.292	1.246	2.538	1.522
87	Lavenone.	1.116	23	13	2	—	41	—	567	520	1.087	3.187
88	Leno.	10.520	219	78	296	—	687	—	5.198	5.072	10.270	5.828
89	Limone sul Garda	805	12	12	23	1	18	—	412	399	811	2.620
90	Lodrino	1.217	21	11	17	1	37	—	619	589	1.208	1.659
91	Lograto	2.846	64	23	119	—	198	—	1.446	1.362	2.808	1.206
92	Lonato.	9.991	165	103	325	3	459	—	4.995	4.927	9.922	6.861
93	Longhena	635	10	3	32	—	17	—	334	323	657	335
94	Lòsine	752	6	5	7	—	9	—	368	383	751	627
95	Lòzio	1.077	19	11	5	—	20	—	560	510	1.070	2.389
96	Lumezzane	14.406	386	132	662	—	209	—	7.615	7.498	15.113	3.126
97	Maclòdio	825	23	7	82	—	119	—	417	387	804	508
98	Magasa.	497	4	7	—	—	9	—	239	246	485	1.918
99	Mairano	2.446	54	18	70	—	212	—	1.181	1.159	2.340	1.134
100	Malegno	1.895	36	19	30	1	59	—	912	972	1.884	700
101	Malonno	3.379	61	32	41	—	40	2	1.670	1.737	3.407	3.093
102	Manerba del Garda	2.234	21	15	59	2	57	—	1.166	1.078	2.244	2.896
103	Manèrbio.	10.683	167	88	296	—	435	1	5.141	5.481	10.622	2.714
104	Marcheno.	2.516	50	24	84	—	79	—	1.311	1.236	2.547	2.272
105	Marmentino	1.078	21	4	—	—	16	—	568	511	1.079	1.785
106	Marone.	3.150	55	14	37	—	72	10	1.535	1.611	3.146	2.295
107	Mazzano	5.033	100	38	192	—	203	—	2.577	2.507	5.084	1.536
108	Milzano	1.671	33	14	44	—	170	—	772	792	1.564	840
109	Moniga del Garda.	962	13	11	34	—	25	—	496	477	973	940
110	Monno.	830	15	7	3	—	19	—	409	413	822	3.069
111	Monte Isola	1.981	34	24	24	—	14	—	996	1.005	2.001	1.279
112	Monticelli Brusati.	1.789	36	20	27	—	52	—	925	855	1.780	1.073
113	Montichiari.	13.376	278	106	451	—	566	1	6.766	6.666	13.432	7.960
114	Montirone	1.900	39	15	81	—	128	—	964	913	1.877	1.026
115	Mura	850	14	12	7	—	26	—	427	406	833	1.243
116	Muscoline	1.286	18	14	17	—	63	—	669	575	1.244	1.009
117	Nave	6.271	139	44	223	—	164	—	3.283	3.142	6.425	2.695
118	Niardo.	1.305	21	10	44	—	32	—	660	668	1.328	2.231
119	Nuvolento	2.193	47	20	44	5	48	—	1.090	1.131	2.221	731
120	Nuvolera.	2.235	47	21	83	—	78	—	1.144	1.122	2.266	1.318
121	Òdolo	1.324	25	10	70	3	26	—	694	692	1.386	649

BRESCIA

N. d'ordine	COMUNI	PO- POLA- ZIONE RESI- DENTE al 31 dic. 1958	ISCRIZIONI E CANCELLAZIONI ANAGRAFICHE NELL'ANNO 1959						POPOLAZIONE RESIDENTE al 31 dicembre 1959			SU- PER- FICIE 1959 — ettari
			Per movimento naturale		Per trasferimento di residenza				M	F	MF	
			Nati vivi	Morti	Iscritti		Cancellati					
					da altro Comune	dal- l'e- stero	per altro Co- mune	per l'e- stero				
122	Offlaga.	3.804	67	32	98	—	324	—	1.777	1.836	3.613	2.196
123	Ome.	2.270	37	16	34	—	74	—	1.145	1.106	2.251	988
124	Ono San Pietro	745	12	5	4	—	9	—	381	366	747	1.394
125	Orzinuovi	10.764	212	109	425	—	707	—	5.234	5.351	10.585	4.748
126	Orzivecchi	2.549	53	21	58	—	200	—	1.239	1.200	2.439	957
127	Ospitaletto	5.837	125	49	134	1	111	8	2.896	3.033	5.929	849
128	Ossimo.	1.975	38	21	38	—	41	—	949	1.040	1.989	1.531
129	Padenghe sul Garda	1.654	28	13	68	—	66	—	866	805	1.671	1.656
130	Paderno Franciacorta	2.019	40	20	42	—	59	—	1.040	982	2.022	551
131	Paisco Loveno	1.003	21	11	—	—	15	—	468	530	998	3.550
132	Paitone	1.083	17	12	23	1	39	—	566	507	1.073	781
133	Palazzolo sull'Òglio	13.708	255	128	226	2	222	—	6.688	7.153	13.841	1.812
134	Paratico	2.561	62	21	49	—	65	—	1.289	1.297	2.586	608
135	Paspardo.	1.259	30	15	6	—	22	—	603	655	1.258	1.032
136	Passirano.	4.114	70	38	109	1	178	—	2.011	2.067	4.078	1.389
137	Pavone del Mella	2.303	40	12	75	—	199	—	1.124	1.083	2.207	1.161
138	Pederagnaga- Oriano	3.547	83	25	70	—	197	—	1.755	1.723	3.478	1.822
139	Pèrtica Alta	950	19	13	9	—	34	1	486	444	930	2.088
140	Pèrtica Bassa.	1.255	21	10	7	9	28	—	613	641	1.254	3.041
141	Pezzaze	1.958	43	18	27	—	94	—	966	950	1.916	2.149
142	Pian Camuno.	2.578	86	33	68	1	98	2	1.333	1.267	2.600	1.108
143	Pisogne	7.524	163	74	104	8	223	—	3.706	3.796	7.502	4.796
144	Polàveno.	1.837	48	10	19	—	117	—	955	822	1.777	927
145	Polpenazze	1.431	25	16	26	—	39	—	716	711	1.427	908
146	Pompiano	2.629	73	19	111	—	307	—	1.220	1.267	2.487	1.485
147	Poncarale	2.694	53	18	126	—	170	—	1.372	1.313	2.685	1.242
148	Ponte di Legno.	2.280	34	19	44	—	71	—	1.061	1.207	2.268	10.016
149	Ponteveico	8.086	101	109	298	1	464	—	3.551	4.362	7.913	2.843
150	Pontoglio.	4.719	87	46	77	—	139	—	2.343	2.355	4.698	1.106
151	Pozzolengo	2.821	44	36	79	—	120	—	1.443	1.345	2.788	2.108
152	Pralboino.	3.260	49	24	105	—	237	—	1.537	1.616	3.153	1.690
153	Presèglie	1.245	14	6	22	3	27	—	656	595	1.251	1.140
154	Prèstine	809	9	10	7	—	14	—	390	411	801	1.606
155	Prevalle	3.170	68	27	70	1	90	30	1.594	1.568	3.162	986
156	Provàglio d'Iseo	4.126	90	23	84	—	100	—	2.081	2.096	4.177	1.634
157	Provàglio Val Sàbbia	868	10	8	6	1	18	—	478	381	859	1.487
158	Puegnago.	1.399	24	7	30	—	56	15	739	636	1.375	1.087
159	Quinzano d'Òglio	5.787	100	57	116	—	233	—	2.750	2.963	5.713	2.021
160	Remedello	3.312	61	41	165	1	192	6	1.668	1.632	3.300	2.137
161	Rezzato	7.355	117	57	238	—	232	1	3.662	3.758	7.420	1.805
162	Roccafranca	3.219	63	30	102	—	196	—	1.643	1.515	3.158	1.910
163	Rodengo-Saiano.	3.526	78	21	75	—	98	—	1.764	1.796	3.560	1.274
164	Roè Volciano.	3.429	50	35	90	3	150	—	1.589	1.798	3.387	575
165	Roncadelle	3.698	67	28	149	—	208	—	1.882	1.796	3.678	915
166	Rovato.	11.815	242	119	312	4	315	—	5.797	6.142	11.939	2.574
167	Rudiano	2.895	67	17	41	—	111	—	1.462	1.413	2.875	951
168	Sàbbio Chiese.	2.085	32	18	27	—	37	—	1.060	1.029	2.089	1.861
169	Sale Marasino.	2.796	52	25	32	1	77	—	1.345	1.434	2.779	1.632

BRESCIA-PAVIA

N. d'ordine	COMUNI	PO- POLA- ZIONE RESI- DENTE al 31 dic. 1958	ISCRIZIONI E CANCELLAZIONI ANAGRAFICHE NELL'ANNO 1959						POPOLAZIONE RESIDENTE al 31 dicembre 1959			SU- PER- FICIE 1959 — ettari
			Per movimento naturale		Per trasferimento di residenza				M	F	MF	
			Nati vivi	Morti	Iscritti		Cancellati					
					da altro Comune	dal- l'e- stero	per altro Co- mune	per l'e- stero				
170	Salò	8.470	121	83	393	10	269	—	4.085	4.557	8.642	2.975
171	San Felice del Benaco . .	1.928	27	17	37	3	59	2	968	949	1.917	2.652
172	San Gervasio Bresciano .	1.939	35	16	63	—	214	—	876	931	1.807	1.014
173	San Zeno Naviglio . . .	2.507	37	21	105	—	162	1	1.267	1.198	2.465	611
174	Sarezzo	7.033	122	82	286	1	191	2	3.513	3.654	7.167	1.731
175	Saviore dell'Adamello . .	2.407	55	17	23	—	43	—	1.195	1.230	2.425	8.241
176	Sèllero	1.536	34	14	46	—	54	—	739	809	1.548	1.383
177	Seniga	2.289	32	15	47	1	154	—	1.083	1.117	2.200	1.301
178	Serle	2.956	51	27	22	—	57	—	1.510	1.435	2.945	1.796
179	Sirmione	2.303	40	19	75	1	44	—	1.153	1.203	2.356	3.388
180	Soiano del Lago	636	7	3	25	—	17	—	318	330	648	578
181	Sònico	1.864	28	27	27	4	31	7	893	965	1.858	6.009
182	Sulzano	1.348	23	20	24	4	34	—	654	691	1.345	1.063
183	Tavernole sul Mella . . .	1.510	37	17	24	—	47	—	790	717	1.507	1.963
184	Temù	1.321	23	14	10	1	11	—	595	735	1.330	4.216
185	Tignale	1.339	21	18	14	—	26	—	645	685	1.330	4.842
186	Tòrbole Casàglia	2.628	53	14	107	—	155	—	1.371	1.248	2.619	1.301
187	Toscolano Maderno	6.263	83	65	177	16	133	1	3.087	3.253	6.340	5.673
188	Travagliato	7.610	154	62	104	—	166	—	3.795	3.845	7.640	1.736
189	Tremòsine	2.361	31	28	36	—	82	—	1.091	1.227	2.318	7.239
190	Trenzano	3.896	79	31	127	—	278	3	1.905	1.885	3.790	1.956
191	Treviso Bresciano	740	13	6	6	—	14	—	376	363	739	1.783
192	Urago d'Oglio	2.585	47	22	68	3	113	—	1.301	1.267	2.568	1.024
193	Vàllio	861	8	13	14	—	10	—	425	435	860	1.505
194	Valvestino	967	10	17	19	5	40	—	490	454	944	3.112
195	Verolanuova	6.657	108	61	204	2	411	—	3.133	3.366	6.499	2.528
196	Verolavècchia	3.853	53	44	135	1	246	—	1.866	1.886	3.752	2.055
197	Vestone	3.230	53	35	78	8	80	11	1.579	1.664	3.243	1.293
198	VeZZa d'Òglio	1.621	28	18	11	8	9	—	775	866	1.641	5.320
199	Villa Carcina	7.074	107	72	184	2	148	—	3.546	3.601	7.147	1.442
200	Villachiarà	1.883	48	16	56	—	238	—	911	822	1.733	1.643
201	Villanuova sul Clisi . . .	3.941	72	37	107	—	71	4	1.939	2.069	4.008	912
202	Vione	1.484	23	18	1	—	19	1	700	770	1.470	3.728
203	Visano	1.631	31	13	86	—	162	—	836	737	1.573	1.120
204	Vobarno	7.903	129	64	101	3	177	—	3.943	3.952	7.895	5.320
205	Zone	1.118	19	9	6	—	11	—	553	570	1.123	1.959
	PROVINCIA	880.866	16.101	8.250	25.677	392	31.239	290	434.801	448.456	883.257	474.916

PROVINCIA DI PAVIA

1	Alagna	1.075	14	14	34	—	87	—	504	518	1.022	863
2	Albaredo Arnaboldi . . .	443	6	7	48	—	48	—	206	236	442	1.008
3	Albonese	889	10	9	45	10	57	—	408	480	888	429
4	Albuzzano	2.148	34	19	137	—	150	—	1.103	1.047	2.150	1.526
5	Arena Po	2.413	24	33	125	—	222	—	1.164	1.143	2.307	2.227
6	Badia Pavese	585	3	7	10	—	22	—	278	291	569	502
7	Bagnària	826	2	7	28	—	34	—	421	394	815	1.659

PAVIA

N. d'ordine	COMUNI	PO- POLA- ZIONE RESI- DENTE al 31 dic. 1958	ISCRIZIONI E CANCELLAZIONI ANAGRAFICHE NELL'ANNO 1959						POPOLAZIONE RESIDENTE al 31 dicembre 1959			SU- PER- FICIE 1959 — ettari
			Per movimento naturale		Per trasferimento di residenza				M	F	MF	
			Nati vivi	Morti	Iscritti		Cancellati					
					da altro Comune	dal- l'e- stero	der altro Co- mune	per l'e- stero				
8	Barbianello	1.150	14	16	93	—	64	1	581	595	1.176	1.183
9	Bascapè	1.959	32	13	103	—	197	—	948	936	1.884	1.311
10	Bastida de' Dossi	324	—	8	3	—	1	—	162	156	318	170
11	Bastida Pancarana	1.281	18	21	89	—	81	—	642	644	1.286	1.336
12	Battuda	656	9	8	74	—	93	—	329	309	638	699
13	Belgioioso	4.873	65	63	166	—	186	—	2.366	2.489	4.855	2.348
14	Bereguardo	2.236	25	20	188	—	169	—	1.170	1.090	2.260	1.765
15	Borgarello	908	7	9	102	—	80	—	488	440	928	483
16	Borgo Priolo	1.947	22	22	58	—	87	—	987	931	1.918	2.896
17	Borgoratto Mormorolo	850	6	10	27	—	26	2	439	406	845	1.603
18	Borgo San Siro	1.377	23	12	119	—	154	—	702	651	1.353	1.733
19	Bornasco	1.216	16	16	104	—	115	—	629	576	1.205	1.266
20	Bosnasco	894	9	9	40	—	72	—	466	396	862	477
21	Brallo di Pregola	2.353	25	25	17	—	57	—	1.265	1.048	2.313	4.638
22	Breme	1.914	18	28	96	—	79	—	909	1.012	1.921	1.917
23	Bressana Bottarone	3.178	32	31	188	2	149	—	1.583	1.637	3.220	1.305
24	Broni	9.070	111	112	442	—	302	—	4.467	4.742	9.209	2.087
25	Calvignano	322	3	5	30	—	45	—	164	141	305	691
26	Campospinoso	670	4	8	18	—	27	—	325	332	657	367
27	Càndia Lomellina	2.451	23	37	136	—	153	—	1.201	1.219	2.420	2.777
28	Canevino	294	2	3	13	1	21	1	153	132	285	474
29	Canneto Pavese	1.988	16	32	69	3	75	—	939	1.030	1.969	581
30	Carbonara al Ticino	1.484	16	15	103	—	98	—	759	731	1.490	1.465
31	Casanova Lonati	509	3	6	50	—	22	—	287	247	534	458
32	Casatisma	937	12	12	35	—	31	—	486	455	941	546
33	Casei Gerola	2.337	27	22	99	1	109	—	1.113	1.220	2.333	2.481
34	Casorate Primo	3.857	56	46	172	1	124	—	1.929	1.987	3.916	949
35	Cassolnovo	6.517	87	109	283	1	288	1	3.111	3.379	6.490	3.196
36	Castana	1.210	7	14	27	7	64	—	575	598	1.173	517
37	Castèggio	6.687	88	96	290	—	257	—	3.240	3.472	6.712	1.778
38	Castelletto di Branduzzo	1.360	11	12	71	—	46	—	693	691	1.384	1.145
39	Castello d'Agogna	673	12	7	89	—	180	—	314	273	587	1.062
40	Castelnovetto	1.292	7	19	64	—	154	—	584	606	1.190	1.850
41	Cava Manara	3.665	49	42	206	7	220	—	1.828	1.837	3.665	1.743
42	Cecima	526	5	7	16	—	29	—	274	237	511	1.011
43	Ceranova	510	6	5	28	—	66	—	230	243	473	267
44	Ceretto Lomellina	504	5	5	35	—	36	—	254	249	503	738
45	Cernago	1.328	14	15	52	—	126	—	630	623	1.253	1.361
46	Certosa di Pavia	2.988	41	32	198	—	204	—	1.471	1.520	2.991	1.071
47	Cervesina (a)	1.627	22	17	60	1	60	—	827	822	1.649	1.250
48	Chignolo Po	3.964	42	49	119	—	233	—	1.927	1.916	3.843	2.312
49	Cigognola	1.618	13	24	54	—	104	—	786	771	1.557	804
50	Cilavegna	4.592	52	78	157	1	134	—	2.240	2.350	4.590	1.796
51	Codevilla	1.577	10	21	27	—	60	—	741	792	1.533	1.300
52	Confienza	2.493	20	48	148	—	197	—	1.233	1.183	2.416	2.673
53	Copiano	990	25	9	78	—	29	—	518	537	1.055	432
54	Corana	1.397	11	18	53	—	34	—	700	709	1.409	1.304
55	Cornale	1.026	7	10	17	—	25	—	498	517	1.015	169

(a) Nei dati della popolazione al 31 dicembre 1959 sono stati compresi: n. 7M., 9F., 16MF., corrispondenti ad altrettante schede anagrafiche ricevute dal comune di Voghera, in dipendenza della variazione territoriale disposta con D.P.R. n. 1.076 del 27-10-1958.

PAVIA

N. d'ordine	COMUNI	PO- POLA- ZIONE RESI- DENTE al 31 dic. 1958	ISCRIZIONI E CANCELLAZIONI ANAGRAFICHE NELL'ANNO 1959						POPOLAZIONE RESIDENTE al 31 dicembre 1959			SU- PER- FICIE 1959 — ettari
			Per movimento naturale		Per trasferimento di residenza				M	F	MF	
			Nati vivi	Morti	Iscritti		Cancellati					
					da altro Comune	dal- l'e- stero	per altro Co- mune	per l'e- stero				
56	Corteolona	1.819	20	16	118	—	136	—	879	926	1.805	1.001
57	Corvino San Quirico.	1.403	10	15	22	1	47	—	737	637	1.374	440
58	Costa de' Nòbili	643	5	4	28	—	37	—	339	296	635	1.156
59	Cozzo	1.318	13	14	113	—	197	—	612	621	1.233	1.740
60	Cura Carpignano	1.294	21	14	134	4	172	—	622	645	1.267	1.068
61	Dorno	4.098	43	48	205	—	178	—	2.027	2.093	4.120	3.061
62	Ferrera Erbognone	1.760	24	23	131	—	148	—	852	892	1.744	1.954
63	Filighera	1.062	19	10	86	—	111	—	528	518	1.046	815
64	Fortunago	883	7	5	23	—	48	—	450	410	860	1.801
65	Frascarolo	1.651	15	16	77	—	85	—	815	827	1.642	2.341
66	Galliàvola	593	5	9	56	—	74	—	279	292	571	854
67	Gambarana.	646	9	12	48	1	57	—	298	337	635	1.202
68	Gambolò	6.844	80	92	303	6	270	—	3.406	3.465	6.871	5.153
69	Garlasco	8.809	89	123	511	—	417	—	4.300	4.569	8.869	3.903
70	Genzone	567	9	8	46	—	57	—	284	273	557	395
71	Gerenzago	807	13	9	36	—	51	—	417	379	796	536
72	Giussago	3.365	49	23	270	—	251	—	1.721	1.689	3.410	2.476
73	Godiasco	2.577	18	22	54	2	91	—	1.281	1.257	2.538	2.061
74	Golferenzo	423	7	7	6	—	9	—	217	203	420	435
75	Gravellona Lomellina	2.730	29	36	168	—	145	—	1.364	1.382	2.746	2.042
76	Gropello Cairoli.	3.870	67	54	149	—	183	—	1.912	1.937	3.849	2.611
77	Inverno	1.353	21	23	62	—	57	—	691	665	1.356	961
78	Landriano	3.073	48	26	178	—	189	—	1.555	1.529	3.084	1.548
79	Langosco.	1.264	15	14	61	—	93	—	606	627	1.233	1.572
80	Lardirago	1.289	18	6	93	—	129	—	605	660	1.265	727
81	Linarolo	2.567	35	24	140	—	183	—	1.255	1.280	2.535	1.225
82	Lirio.	359	4	3	4	—	13	—	174	177	351	173
83	Lomello	3.062	26	38	141	—	189	—	1.451	1.551	3.002	2.224
84	Lungavilla	2.298	22	28	53	—	62	—	1.172	1.111	2.283	688
85	Magherno	1.478	22	16	73	—	68	—	766	723	1.489	509
86	Marcignago.	1.824	18	17	61	—	104	—	912	870	1.782	1.013
87	Marzano	1.155	16	16	104	—	80	—	611	568	1.179	922
88	Mede	7.018	74	78	368	1	363	2	3.400	3.618	7.018	3.319
89	Mencònico	1.077	13	11	30	—	44	—	572	493	1.065	2.828
90	Mezzana Bigli	2.175	15	27	61	—	79	—	1.071	1.074	2.145	1.939
91	Mezzana Rabattone	692	4	6	13	—	13	—	346	344	690	703
92	Mezzanino	1.663	14	18	51	—	84	—	821	805	1.626	1.286
93	Miradolo Terme.	3.173	42	37	46	—	88	—	1.574	1.562	3.136	962
94	Montalto Pavese	1.730	15	17	53	2	57	—	891	835	1.726	1.912
95	Montebello della Battaglia	2.045	17	24	100	4	103	—	1.024	1.015	2.039	1.583
96	Montecalvo Versiggia	1.211	4	12	37	—	77	—	597	566	1.163	1.116
97	Montescano.	426	3	1	30	—	12	—	228	218	446	240
98	Montesègale	671	6	7	16	—	41	—	347	298	645	1.483
99	Monticelli Pavese	954	6	20	27	—	44	—	467	456	923	2.020
100	Montù Beccaria.	3.069	25	37	103	1	123	2	1.495	1.541	3.036	1.560
101	Mornico Losana.	1.232	10	22	37	—	41	—	621	595	1.216	819
102	Mortara	14.190	144	151	700	1	632	—	6.793	7.459	14.252	5.212
103	Nicorvo	875	12	10	74	—	100	—	427	424	851	816

PAVIA

N. d'ordine	COMUNI	PO- POLA- ZIONE RESI- DENTE al 31 dic. 1958	ISCRIZIONI E CANCELLAZIONI ANAGRAFICHE NELL'ANNO 1959						POPOLAZIONE RESIDENTE al 31 dicembre 1959			SU- PER- FICIE 1959 — ettari
			Per movimento naturale		Per trasferimento di residenza				M	F	MF	
			Nati vivi	Morti	Iscritti		Cancellati					
					da altro Comune	dal- l'e- stero	per altro Co- mune	per l'e- stero				
104	Olèvano di Lomellina . . .	1.424	21	10	133	—	138	—	703	727	1.430	1.542
105	Oliva Gessi	371	3	3	4	—	3	—	206	166	372	391
106	Ottobiano	2.066	11	25	124	—	176	—	969	1.031	2.000	2.455
107	Palestro	2.850	37	45	167	1	138	—	1.447	1.425	2.872	1.873
108	Pancarana	554	6	9	9	—	21	—	263	276	539	616
109	Parona	1.645	20	23	88	—	68	—	807	855	1.662	934
110	PAVIA	71.975	916	750	2.902	12	1.723	6	34.713	38.613	73.326	6.286
111	Pietra de' Giorgi	1.670	17	15	44	—	92	—	842	782	1.624	1.104
112	Pieve Albignola	1.444	20	19	79	—	97	—	722	705	1.427	1.765
113	Pieve del Càiro	2.935	21	36	154	—	129	—	1.400	1.545	2.945	2.551
114	Pieve Porto Morone	3.316	46	45	51	1	75	—	1.648	1.646	3.294	1.633
115	Pinarolo Po	1.771	17	16	67	—	81	1	867	896	1.757	1.115
116	Pizzale	1.187	9	10	72	—	51	—	590	617	1.207	726
117	Ponte Nizza	1.220	13	17	30	—	86	—	614	546	1.160	2.313
118	Portàlbera	1.425	14	18	27	—	59	—	712	677	1.389	468
119	Rea	824	10	9	13	—	36	—	384	418	802	296
120	Redavalle	1.377	19	9	42	—	66	—	673	690	1.363	547
121	Retòrbido	1.560	9	14	56	1	44	—	785	783	1.568	1.167
122	Rivanazzano	3.392	31	45	163	—	147	—	1.628	1.766	3.394	2.904
123	Ròbbio	7.051	86	105	364	—	221	—	3.560	3.615	7.175	4.034
124	Robecco Pavese	818	4	10	29	1	32	—	394	416	810	692
125	Rocca de' Giorgi	492	6	5	29	—	47	—	263	212	475	1.062
126	Rocca Susella	598	8	11	22	—	39	—	274	304	578	1.288
127	Rognano	404	7	5	39	—	49	—	194	202	396	922
128	Romagnese	2.148	22	29	26	—	46	—	1.112	1.009	2.121	2.987
129	Roncaro	391	7	4	38	—	57	—	182	193	375	495
130	Rosasco	1.563	5	35	98	3	97	—	739	798	1.537	1.981
131	Rovescala	1.788	16	26	75	—	95	—	898	860	1.758	829
132	Ruino	1.184	13	12	35	—	39	—	613	568	1.181	2.128
133	San Cipriano Po	622	5	8	42	—	43	—	311	307	618	867
134	San Damiano al Colle	1.438	10	19	73	1	77	2	734	690	1.424	644
135	San Genèsio ed Uniti	2.045	29	16	79	—	112	—	1.033	992	2.025	899
136	San Giòrgio di Lomellina	2.322	30	43	139	—	198	4	1.105	1.141	2.246	2.589
137	San Martino Siccomàrio . . .	2.700	36	18	247	—	235	—	1.389	1.341	2.730	1.431
138	Sannazzaro de' Burgondi . . .	4.541	57	69	150	—	211	—	2.194	2.274	4.468	2.269
139	Santa Cristina e Bissone . . .	2.601	31	28	161	—	255	—	1.277	1.233	2.510	2.220
140	Santa Giuletta	2.095	29	24	106	—	63	—	1.052	1.091	2.143	1.167
141	Sant'Alèssio con Vialone . . .	484	8	8	69	—	84	—	244	225	469	656
142	Santa Margherita di Staf- fora	1.571	17	20	15	—	66	—	796	721	1.517	3.670
143	Santa Maria della Versa	3.107	31	38	103	1	106	—	1.611	1.487	3.098	1.866
144	Sant'Àngelo Lomellina	1.155	10	16	76	—	116	—	529	580	1.109	1.042
145	San Zenone al Po	942	9	15	60	—	62	—	437	497	934	687
146	Sartirana Lomellina	3.184	17	43	153	1	187	—	1.498	1.627	3.125	2.953
147	Scaldasole	1.155	17	13	70	—	86	—	559	584	1.143	1.159
148	Semiana	869	12	13	64	—	125	—	417	390	807	994
149	Silvano Pietra	901	9	3	31	—	33	—	441	464	905	1.383
150	Siziano	2.405	42	29	159	—	161	—	1.261	1.155	2.416	1.181

PAVIA-CREMONA

N. d'ordine	COMUNI	PO- POLA- ZIONE RESI- DENTE al 31 dic. 1958	ISCRIZIONI E CANCELLAZIONI ANAGRAFICHE NELL'ANNO 1959						POPOLAZIONE RESIDENTE al 31 dicembre 1959			SU- PER- FICIE 1959 — ettari
			Per movimento naturale		Per trasferimento di residenza				M	F	MF	
			Nati vivi	Morti	Iscritti		Cancellati					
					da altro Comune	dal- l'e- stero	per altro Co- mune	per l'e- stero				
151	Sommo	1.355	12	16	99	—	82	—	693	675	1.368	1.425
152	Spessa	578	8	8	21	4	30	—	277	296	573	1.219
153	Stradella	10.288	113	145	391	1	317	—	5.013	5.318	10.331	1.877
154	Suardi	1.000	5	15	15	1	34	—	472	500	972	981
155	Torrazza Coste	1.852	9	31	92	—	92	—	918	912	1.830	1.611
156	Torre Beretti e Castellaro	1.098	10	17	57	1	110	—	533	506	1.039	1.757
157	Torre d'Arese	590	6	12	46	—	49	—	289	292	581	437
158	Torre de' Negri	491	6	5	23	—	35	—	253	227	480	405
159	Torre d'Isola	1.385	15	10	105	—	155	—	705	635	1.340	1.635
160	Torrevècchia Pia	1.761	29	21	141	—	145	—	904	861	1.765	1.630
161	Torricella Verzate	860	5	10	66	—	53	—	435	433	868	355
162	Travacò Siccomario	2.009	21	20	133	—	158	—	986	999	1.985	1.608
163	Trivòlzio	1.055	12	10	33	—	54	—	514	522	1.036	387
164	Tromello	3.792	34	50	142	3	190	—	1.818	1.913	3.731	3.517
165	Trovo	711	7	5	56	—	82	—	343	344	687	796
166	Val di Nizza	1.342	14	27	18	—	53	—	684	610	1.294	2.959
167	Valèggio Lomellina	650	5	7	48	—	64	—	321	311	632	979
168	Valle Lomellina	3.178	31	44	215	—	184	—	1.590	1.606	3.196	2.711
169	Valle Salimbene	820	10	6	146	—	151	—	401	418	819	708
170	Valverde	735	3	3	3	—	21	—	397	320	717	1.483
171	Varzi	5.033	42	50	77	—	170	3	2.492	2.437	4.929	5.877
172	Velezzo Lomellina	476	10	3	49	—	73	—	245	214	459	857
173	Vellezzo Bellini	1.370	19	13	111	—	111	—	712	664	1.376	789
174	Verretto	461	2	9	23	—	46	—	218	213	431	273
175	Verrua Po	1.717	17	24	26	—	60	—	814	862	1.676	1.126
176	Vidigulfo	2.722	30	30	161	—	204	—	1.373	1.306	2.679	1.582
177	Vigèvano	50.070	605	605	2.542	—	802	—	24.806	27.004	51.810	8.238
178	Villa Biscossi	287	5	4	19	—	30	—	137	140	277	499
179	Villanova d'Ardenghi	847	13	10	48	—	64	—	430	404	834	681
180	Villantèrio	2.849	40	33	140	—	184	—	1.403	1.409	2.812	1.453
181	Vistarino	1.043	10	5	84	—	77	—	536	519	1.055	925
182	Voghera (a)	34.994	353	427	1.249	5	868	4	16.762	18.524	35.286	6.328
183	Volpara	360	5	3	33	—	24	—	180	191	371	389
184	Zavattarello	1.882	11	18	32	—	61	—	942	904	1.846	2.837
185	Zeccone	832	15	10	64	—	66	—	430	405	835	546
186	Zeme Lomellina	2.362	25	39	169	—	224	—	1.155	1.138	2.293	2.500
187	Zenevredo	584	7	8	45	—	39	—	308	281	589	534
188	Zerbo	676	7	6	12	—	22	—	328	339	667	638
189	Zerbolò	2.093	49	15	125	—	246	—	1.060	946	2.006	3.781
190	Zinasco	3.515	38	30	185	—	184	—	1.764	1.760	3.524	2.952
	PROVINCIA	518.346	5.893	6.178	24.254	95	23.401	29	254.790	264.190	518.980	296.470

PROVINCIA DI CREMONA

1	Acquanegra Cremonese	1.764	12	14	125	—	187	—	873	827	1.700	921
2	Agnadello	2.151	39	19	96	—	164	—	1.072	1.031	2.103	1.203
3	Annicco	3.702	52	38	113	—	292	—	1.783	1.754	3.537	1.907

(a) Nei dati della popolazione al 31 dicembre 1959 sono stati detratti: n. 7M., 9F., 16MF., corrispondenti ad altrettante schede anagrafiche cedute al comune di Cervesina, in dipendenza della variazione territoriale disposta con D.P.R. n. 1.076 del 27-10-1958.

CREMONA

N. d'ordine	COMUNI	PO- POLA- ZIONE RESI- DENTE al 31 dic. 1958	ISCRIZIONI E CANCELLAZIONI ANAGRAFICHE NELL'ANNO 1959						POPOLAZIONE RESIDENTE al 31 dicembre 1959			SU- PER- FICIE 1959 — — ettari
			Per movimento naturale		Per trasferimento di residenza				M	F	MF	
			Nati vivi	Morti	Iscritti		Cancellati					
					da altro Comune	dal- l'e- stero	per altro Co- mune	per l'e- stero				
4	Azzanello.	1.542	14	13	68	—	83	—	778	750	1.528	1.100
5	Bagnolo Cremasco.	3.020	40	29	84	—	158	—	1.506	1.451	2.957	1.025
6	Bonemerse.	1.043	12	12	96	—	139	—	512	488	1.000	568
7	Bordolano.	1.166	13	9	52	—	141	—	555	526	1.081	807
8	Ca' d'Andrea.	1.706	29	10	138	—	192	—	854	817	1.671	1.687
9	Calvatone.	1.816	29	29	49	—	90	—	904	871	1.775	1.332
10	Camisano.	1.313	20	9	33	—	68	—	679	610	1.289	1.073
11	Campagnola Cremasca.	448	10	2	53	—	71	—	212	226	438	455
12	Capergnanica.	1.795	32	15	31	—	89	—	907	847	1.754	672
13	Cappella Cantone.	1.072	12	11	51	—	82	—	556	486	1.042	1.302
14	Cappella de' Picenardi.	1.450	24	15	104	—	102	—	758	703	1.461	1.392
15	Capralba.	1.748	24	13	44	—	151	—	858	794	1.652	1.325
16	Casalbuttano ed Uniti.	6.268	72	79	274	1	421	—	2.985	3.130	6.115	2.294
17	Casale Cremasco Vidolasco	1.307	20	9	45	—	63	—	672	628	1.300	880
18	Casaletto Ceredano.	1.194	17	11	47	—	68	—	594	585	1.179	631
19	Casaletto di Sopra.	733	15	4	76	—	89	—	382	349	731	847
20	Casaletto Vaprio.	988	16	9	35	—	59	—	491	480	971	539
21	Casalmaggiore.	14.522	170	171	509	5	480	—	7.062	7.493	14.555	6.363
22	Casalmorano.	2.206	32	30	99	—	165	—	1.046	1.096	2.142	1.199
23	Casteldidone.	1.210	21	16	23	—	62	—	595	581	1.176	1.069
24	Castel Gabbiano.	486	14	5	19	—	39	—	251	224	475	559
25	Castelleone.	8.272	125	82	214	—	311	—	4.123	4.095	8.218	4.478
26	Castelverde.	4.468	62	51	291	—	387	—	2.251	2.132	4.383	3.068
27	Castelvisconti.	966	12	12	77	—	84	—	501	458	959	960
28	Cella Dati.	1.731	22	10	74	—	216	3	808	790	1.598	1.890
29	Chieve.	1.098	17	4	35	—	25	—	584	537	1.121	625
30	Cicognolo.	1.073	9	8	31	—	73	—	541	491	1.032	702
31	Cingia de' Botti.	2.101	38	35	115	—	166	—	1.018	1.035	2.053	1.433
32	Corte de' Cortesi con Ci- gnone.	2.054	26	23	118	—	201	—	964	1.010	1.974	1.250
33	Corte de' Frati.	2.362	43	25	155	—	230	—	1.189	1.116	2.305	2.017
34	Credera Rubbiano.	2.067	43	16	93	—	125	—	1.080	982	2.062	1.409
35	Crema.	29.326	488	332	858	3	886	—	14.242	15.215	29.457	3.411
36	CREMONA.	71.231	846	814	2.765	33	1.902	40	33.422	38.697	72.119	6.970
37	Cremosano.	1.060	25	9	34	—	74	—	517	519	1.036	577
38	Crotta d'Adda.	1.255	15	17	90	—	154	—	611	578	1.189	1.328
39	Cumignano sul Naviglio.	734	13	7	66	—	87	—	381	338	719	659
40	Deròvere.	1.089	15	11	85	2	141	—	526	513	1.039	971
41	Dovera.	3.098	56	27	191	—	233	—	1.568	1.517	3.085	2.023
42	Drizzona.	1.260	10	20	86	—	119	1	630	586	1.216	1.164
43	Fiesco.	1.137	13	13	25	—	79	—	575	508	1.083	803
44	Formigara.	1.541	26	15	109	—	193	—	763	705	1.468	1.242
45	Gabbioneta Binanuova.	1.792	31	23	46	—	120	—	859	867	1.726	1.560
46	Gadesco Pieve Delmona.	2.333	26	30	119	—	249	—	1.140	1.059	2.199	1.704
47	Genivolta.	2.079	41	19	117	—	223	—	1.008	987	1.995	1.851
48	Gerre de' Caprioli.	772	16	9	80	—	114	—	392	353	745	813
49	Gombito.	945	19	17	109	—	110	—	479	467	946	920
50	Grontardo.	1.905	30	23	112	1	204	—	928	893	1.821	1.201

CREMONA

N. d'ordine	COMUNI	PO- POLA- ZIONE RESI- DENTE al 31 dic. 1958	ISCRIZIONI E CANCELLAZIONI ANAGRAFICHE NELL'ANNO 1959						POPOLAZIONE RESIDENTE al 31 dicembre 1959			SU- PER- FICIE 1959 — ettari
			Per movimento naturale		Per trasferimento di residenza				M	F	MF	
			Nati vivi	Morti	Iscritti		Cancellati					
					da altro Comune	dal- l'e- stero	per altro Co- mune	per l'e- stero				
51	Grumello Cremonese ed Uniti	3.197	42	27	131	—	233	—	1.539	1.571	3.110	2.201
52	Gussola	3.526	48	53	126	1	161	—	1.758	1.729	3.487	2.528
53	Isola Dovarese	1.869	19	34	68	—	80	—	888	954	1.842	931
54	Izano	1.532	27	17	50	—	48	—	776	768	1.544	613
55	Madignano	1.677	24	17	37	—	100	1	822	798	1.620	1.064
56	Malagnino	1.340	14	13	32	—	88	—	664	621	1.285	1.067
57	Martignana di Po.	1.603	22	22	85	—	125	—	795	768	1.563	1.474
58	Monte Cremasco	727	19	5	32	—	34	—	369	370	739	230
59	Montòdine	2.238	44	19	45	—	124	—	1.133	1.051	2.184	1.180
60	Moscazzano.	963	20	12	11	—	35	—	508	439	947	799
61	Motta Baluffi.	1.866	26	18	125	—	168	—	895	936	1.831	1.599
62	Offanengo	3.395	85	25	69	—	195	—	1.698	1.631	3.329	1.241
63	Olmeneta.	1.344	22	15	130	—	147	—	677	657	1.334	904
64	Ostiano	3.673	49	39	65	—	148	—	1.687	1.913	3.600	1.917
65	Paderno Ponchielli	3.487	43	40	146	—	285	2	1.656	1.693	3.349	2.364
66	Palazzo Pignano	2.315	43	26	91	—	152	—	1.185	1.086	2.271	870
67	Pandino	4.932	76	53	267	—	247	1	2.491	2.483	4.974	2.209
68	Pèrsico Dòsimo	3.321	47	34	237	2	303	—	1.657	1.613	3.270	2.032
69	Pescarolo ed Uniti	2.437	39	43	98	—	165	1	1.191	1.174	2.365	1.640
70	Pessina Cremonese	2.010	26	16	188	—	278	—	1.013	917	1.930	2.216
71	Piadena	4.028	58	55	237	—	254	—	1.934	2.080	4.014	1.976
72	Pianengo.	1.241	21	22	57	—	88	—	631	578	1.209	581
73	Pierànica.	639	10	5	10	—	31	—	321	302	623	270
74	Pieve d'Olmi	1.957	26	17	121	4	208	—	958	925	1.883	1.924
75	Pieve San Giacomo	2.388	22	28	159	—	261	—	1.148	1.132	2.280	1.501
76	Pizzighettone	7.637	104	68	302	7	274	8	4.050	3.650	7.700	3.161
77	Pozzàglio ed Uniti	2.290	46	18	145	—	233	—	1.124	1.106	2.230	2.027
78	Quintano.	416	7	3	2	—	18	—	206	198	404	281
79	Ricengo	1.361	24	7	116	—	194	—	686	614	1.300	1.231
80	Ripalta Arpina	940	12	12	18	—	57	—	468	433	901	685
81	Ripalta Cremasca	2.491	54	17	86	—	124	—	1.313	1.177	2.490	1.163
82	Ripalta Guerina.	425	8	6	22	—	46	—	208	195	403	297
83	Rivarolo del Re ed Uniti	3.191	34	27	116	—	175	—	1.591	1.548	3.139	2.691
84	Rivolta d'Adda	6.649	103	73	246	—	303	1	3.282	3.339	6.621	2.961
85	Robecco d'Òglio	2.963	38	37	134	—	202	—	1.449	1.447	2.896	1.795
86	Romanengo.	2.547	48	23	110	1	213	—	1.230	1.240	2.470	1.470
87	Salvirola	1.039	17	12	49	—	79	—	508	506	1.014	729
88	San Bassano	2.141	36	24	74	—	143	—	1.048	1.036	2.084	1.350
89	San Daniele Po.	2.376	25	23	131	—	125	—	1.217	1.167	2.384	2.468
90	San Giovanni in Croce.	2.359	31	27	89	—	199	—	1.097	1.156	2.253	1.595
91	San Martino del Lago.	1.064	13	15	71	—	100	—	530	503	1.033	1.027
92	Scandolara Ravara	2.595	40	24	123	—	118	3	1.290	1.323	2.613	1.702
93	Scandolara Ripa d'Òglio.	1.010	14	14	30	—	46	—	500	494	994	567
94	Sergnano.	2.368	47	20	80	—	96	—	1.221	1.158	2.379	1.235
95	Sesto ed Uniti	3.633	40	28	213	—	251	—	1.777	1.830	3.607	2.610
96	Solarolo Rainèrio	1.779	22	27	77	—	86	—	861	904	1.765	1.123
97	Soncino	8.862	163	96	269	3	442	—	4.321	4.438	8.759	4.484

CREMONA-MANTOVA

N. d'ordine	COMUNI	PO- POLA- ZIONE RESI- DENTE al 31 dic. 1958	ISCRIZIONI E CANCELLAZIONI ANAGRAFICHE NELL'ANNO 1959						POPOLAZIONE RESIDENTE al 31 dicembre 1959			SU- PER- FICIE 1959 — — ettari
			Per movimento naturale		Per trasferimento di residenza				M	F	MF	
			Nati vivi	Morti	Iscritti		Cancellati					
					da altro Comune	dal- l'e- stero	per altro Co- mune	per l'e- stero				
98	Soresina	10.916	155	136	287	—	435	—	5.172	5.615	10.787	2.829
99	Sospiro.	4.094	43	115	456	—	306	—	2.134	2.038	4.172	1.889
100	Spinadesco	1.768	26	12	69	—	105	6	906	834	1.740	1.724
101	Spineda	997	12	14	55	—	74	—	477	499	976	1.019
102	Spino d'Adda.	3.170	50	28	182	—	203	—	1.641	1.530	3.171	1.972
103	Stagno Lombardo.	3.130	40	36	170	—	315	—	1.534	1.455	2.989	3.916
104	Ticengo	819	18	4	56	—	102	—	394	393	787	804
105	Torlino.	646	12	5	37	—	64	—	313	313	626	558
106	Tornata	1.018	10	8	77	—	77	—	512	508	1.020	1.013
107	Torre de' Picenardi	2.866	53	37	207	—	300	—	1.375	1.414	2.789	1.715
108	Torricella del Pizzo	1.482	16	17	82	1	142	—	701	721	1.422	2.491
109	Trescore Cremasco	2.075	36	20	39	—	70	—	1.046	1.014	2.060	591
110	Trigolo.	2.253	32	29	86	—	200	—	1.063	1.079	2.142	1.603
111	Vaiano Cremasco	2.649	42	15	62	—	89	—	1.351	1.298	2.649	614
112	Vailate.	3.173	41	29	73	—	96	—	1.566	1.596	3.162	964
113	Vescovato	4.005	54	50	171	—	263	—	1.924	1.993	3.917	1.725
114	Volongo	1.086	14	14	24	1	49	—	527	535	1.062	807
115	Voltido.	1.110	12	12	82	—	104	—	569	519	1.088	1.213
	PROVINCIA	367.497	5.270	4.061	15.694	65	20.637	67	179.561	184.200	363.761	175.609

PROVINCIA DI MANTOVA

1	Acquanegra sul Chiese	4.190	58	43	95	—	181	—	2.060	2.059	4.119	2.825
2	Àsola	10.364	154	98	716	—	750	—	5.264	5.122	10.386	7.362
3	Bagnolo San Vito.	6.709	89	52	368	—	495	—	3.360	3.259	6.619	4.923
4	Bigarello	2.704	43	16	181	—	382	—	1.268	1.262	2.530	2.704
5	Borgoforte	4.978	65	44	290	—	469	—	2.456	2.364	4.820	3.899
6	Borgofranco sul Po	1.923	30	18	75	—	151	—	919	940	1.859	1.495
7	Bòzzolo	4.283	47	53	112	—	200	—	2.027	2.162	4.189	1.886
8	Canneto sull'Òglio.	5.167	71	59	205	3	185	—	2.516	2.686	5.202	2.586
9	Carbonara di Po	1.977	22	25	113	—	188	1	965	933	1.898	1.508
10	Casalmore	1.694	31	16	78	—	125	—	829	833	1.662	1.385
11	Casaloldo.	1.873	40	25	81	—	116	—	962	891	1.853	1.679
12	Casalromano	1.387	33	17	71	—	110	—	670	694	1.364	1.192
13	Castelbelforte.	3.326	45	31	184	—	282	—	1.605	1.637	3.242	2.238
14	Castel d'Àrio	4.642	71	38	155	—	247	—	2.248	2.335	4.583	2.239
15	Castel Goffredo	6.497	113	60	269	—	284	—	3.342	3.193	6.535	4.217
16	Castellucchio	6.063	71	68	375	—	470	—	3.060	2.911	5.971	4.647
17	Castiglione delle Stiviere.	9.182	134	106	192	—	290	—	4.792	4.320	9.112	4.209
18	Cavriana	3.521	50	31	110	—	196	—	1.822	1.632	3.454	3.673
19	Ceresara	3.236	57	23	148	—	221	—	1.655	1.542	3.197	3.776
20	Commessàggio	1.633	26	16	75	—	107	—	790	821	1.611	1.162
21	Curtatone	8.173	122	71	617	1	734	—	4.083	4.025	8.108	6.751
22	Dòsolo.	3.669	42	35	108	—	128	—	1.776	1.880	3.656	2.584
23	Felònica	3.032	47	24	62	—	151	—	1.501	1.465	2.966	2.251
24	Gazoldo degli Ippòliti	2.052	35	26	66	—	137	—	997	993	1.990	1.292
25	Gazzuolo.	3.552	38	48	95	—	176	—	1.731	1.730	3.461	2.236

MANTOVA

N. d'ordine	COMUNI	PO- POLA- ZIONE RESI- DENTE al 31 dic. 1958	ISCRIZIONI E CANCELLAZIONI ANAGRAFICHE NELL'ANNO 1959						POPOLAZIONE RESIDENTE al 31 dicembre 1959			SU- PER- FICIE 1959 — ettari
			Per movimento naturale		Per trasferimento di residenza				M	F	MF	
			Nati vivi	Morti	Iscritti		Cancellati					
					da altro Comune	dal- l'e- stero	per altro Co- mune	per l'e- stero				
26	Gòito	9.370	130	63	303	—	376	10	4.818	4.536	9.354	7.879
27	Gonzaga	8.815	111	66	358	1	618	—	4.324	4.277	8.601	4.975
28	Guidizzolo	3.904	59	38	159	—	158	—	2.000	1.926	3.926	2.246
29	Magnacavallo	3.334	51	19	222	—	390	—	1.631	1.567	3.198	2.820
30	MANTOVA	58.545	793	584	3.261	18	1.692	10	28.421	31.910	60.331	6.401
31	Marcaria	10.610	154	104	427	—	790	—	5.265	5.032	10.297	8.970
32	Mariana Montovana	945	17	8	39	—	63	—	475	455	930	884
33	Marmirolo	7.000	111	57	337	5	441	—	3.585	3.370	6.955	4.217
34	Mèdole	3.301	44	38	113	—	155	—	1.640	1.625	3.265	2.588
35	Mòglia	6.605	93	61	227	—	463	1	3.213	3.187	6.400	3.157
36	Monzambano	3.453	55	42	103	6	124	2	1.734	1.715	3.449	2.991
37	Motteggiana	3.127	38	27	140	—	278	—	1.530	1.470	3.000	2.458
38	Ostiglia	9.416	135	99	302	22	480	8	4.448	4.840	9.288	3.979
39	Pegognaga	7.917	118	70	432	2	558	1	3.888	3.952	7.840	4.671
40	Pieve di Coriano	1.249	14	4	76	—	95	1	609	630	1.239	1.260
41	Piùbega	2.219	26	24	82	—	126	—	1.087	1.090	2.177	1.638
42	Pòggio Rusco	7.140	121	60	437	—	624	—	3.480	3.534	7.014	4.235
43	Pomponesco	1.825	21	21	60	—	110	—	847	928	1.775	1.233
44	Ponti sul Mincio	1.545	31	26	33	—	85	—	750	748	1.498	1.178
45	Porto Mantovano	5.647	96	37	383	—	445	—	2.833	2.811	5.644	3.738
46	Quingentole	2.193	32	23	71	—	144	—	1.038	1.091	2.129	1.423
47	Quistello	8.282	142	82	462	—	680	—	4.082	4.042	8.124	4.552
48	Redondesco	2.272	25	25	82	—	163	—	1.090	1.101	2.191	1.912
49	Rèvere	3.976	59	38	242	—	238	—	1.944	2.057	4.001	1.417
50	Rivarolo Mantovano	3.656	51	49	69	—	154	—	1.742	1.831	3.573	2.558
51	Ròdigo	5.555	78	104	287	1	353	—	2.822	2.642	5.464	4.167
52	Roncoferraro	9.232	116	97	296	—	689	—	4.438	4.420	8.858	6.327
53	Roverbella	9.082	130	79	289	—	624	—	4.516	4.282	8.798	6.311
54	Sabbioneta	6.117	71	70	216	2	333	—	2.958	3.045	6.003	3.746
55	San Benedetto Po.	11.774	176	120	498	5	806	—	5.721	5.806	11.527	6.992
56	San Giacomo delle Se- gnate	2.849	45	26	181	—	191	—	1.403	1.455	2.858	1.627
57	San Giorgio di Mantova	3.480	43	36	308	—	390	—	1.761	1.644	3.405	2.458
58	San Giovanni del Dosso	2.166	35	25	199	—	248	—	1.056	1.071	2.127	1.524
59	San Martino dall'Argine	2.630	35	36	78	—	78	—	1.324	1.305	2.629	1.699
60	Schivenòglia	2.033	27	24	108	—	200	—	977	967	1.944	1.317
61	Sèrmide	10.186	123	66	346	1	601	—	4.955	5.034	9.989	5.695
62	Serravalle a Po.	2.884	28	27	109	1	142	—	1.393	1.460	2.853	2.638
63	Solferino	1.858	22	22	67	—	69	—	943	913	1.856	1.305
64	Sustinente	3.677	50	46	132	—	261	—	1.797	1.755	3.552	2.625
65	Suzzara	15.686	216	174	707	3	630	—	7.729	8.079	15.808	6.070
66	Viadana	17.091	250	186	427	6	677	—	8.411	8.500	16.911	10.265
67	Villa Poma	2.237	26	19	122	—	206	—	1.086	1.074	2.160	1.429
68	Villimpenta	3.260	41	39	120	—	211	—	1.517	1.654	3.171	1.498
69	Virgilio	5.043	74	43	450	—	590	—	2.453	2.481	4.934	3.125
70	Volta Mantovana	5.289	96	55	115	1	181	2	2.699	2.564	5.263	5.027
	PROVINCIA	404.302	5.743	4.002	18.316	78	23.705	36	199.131	201.565	400.696	233.944

BOLZANO

N. d'ordine	COMUNI	PO- POLA- ZIONE RESI- DENTE al 31 dic. 1958	ISCRIZIONI E CANCELLAZIONI ANAGRAFICHE NELL'ANNO 1959						POPOLAZIONE RESIDENTE al 31 dicembre 1959			SU- PER- FICIE 1959 — ettari
			Per movimento naturale		Per trasferimento di residenza				M	F	MF	
			Nati vivi	Morti	Iscritti		Cancellati					
					da altro Comune	dal- l'e- stero	per altro Co- mune	per l'e- stero				

PROVINCIA DI BOLZANO

1	Aldino - <i>Aldein</i>	1.366	38	8	26	—	29	—	706	687	1.393	6.319
2	Andriano - <i>Andrian</i>	487	10	3	9	—	6	1	237	259	496	490
3	Anterivo - <i>Altrei</i>	437	11	5	7	—	2	1	213	234	447	1.105
4	Appiano - <i>Eppan</i>	7.671	162	108	136	1	241	8	3.713	3.900	7.613	5.969
5	Avelengo - <i>Hafling</i>	579	17	4	15	3	27	1	294	288	582	2.737
6	Badia - <i>Abtei</i>	1.842	50	23	11	1	14	—	929	938	1.867	8.294
7	Barbiano - <i>Barbian</i>	1.276	33	18	17	2	43	—	618	649	1.267	2.443
8	BOLZANO - <i>BOZEN</i>	82.815	1.394	651	3.533	170	2.351	116	41.619	43.175	84.794	5.235
9	Bràies - <i>Prags</i>	717	21	4	5	—	13	—	356	370	726	8.926
10	Brènnero - <i>Brenner</i>	2.661	58	22	234	6	263	1	1.464	1.209	2.673	11.430
11	Bressanone - <i>Brixen</i>	13.765	309	126	575	19	569	17	6.625	7.331	13.956	8.486
12	Bronzolo - <i>Branzoll</i>	1.689	28	12	32	—	62	—	846	829	1.675	745
13	Brunico - <i>Bruneck</i>	8.282	205	67	344	12	325	7	4.199	4.245	8.444	4.507
14	Càines - <i>Kuens</i>	210	2	1	7	—	12	—	109	97	206	166
15	Caldaro - <i>Kaltern</i>	5.172	105	45	66	2	131	8	2.422	2.739	5.161	4.796
16	Campo di Trens - <i>Freien- feld</i>	2.202	45	24	26	3	106	15	1.085	1.046	2.131	9.529
17	Campo Tures - <i>Sand in Taufers</i>	3.444	87	21	66	—	103	9	1.733	1.731	3.464	16.447
18	Castelbello Ciàrdes - <i>Kas- tebell Tschars</i>	2.112	59	9	26	—	50	1	1.044	1.093	2.137	5.386
19	Castelrotto - <i>Kastelruth</i>	4.349	99	42	37	—	72	—	2.127	2.244	4.371	11.781
20	Cèrmes - <i>Tscherms</i>	862	18	5	51	1	36	—	448	443	891	663
21	Chiènes - <i>Kiens</i>	1.844	41	29	60	2	69	—	963	886	1.849	3.384
22	Chiusa - <i>Klausen</i>	5.077	110	59	99	—	131	—	2.478	2.618	5.096	7.613
23	Cornedo all'Isarco - <i>Kar- neid</i>	2.471	51	25	56	1	105	—	1.210	1.239	2.449	4.037
24	Cortaccia - <i>Kurtatsch</i>	1.956	41	30	22	—	60	1	945	983	1.928	3.056
25	Cortina all'Adige - <i>Kurti- nig</i>	469	19	6	3	—	3	—	222	260	482	199
26	Corvara in Badia - <i>Cor- vara</i>	638	14	4	19	—	5	—	322	340	662	4.213
27	Curon Venosta - <i>Grauni. V.</i>	2.158	50	16	52	2	71	2	1.120	1.053	2.173	21.037
28	Dobbiaco - <i>Toblach</i>	2.614	74	27	44	3	67	—	1.337	1.304	2.641	12.633
29	Egna - <i>Neumarkt</i>	3.479	71	39	142	1	116	3	1.776	1.759	3.535	2.367
30	Fälzes - <i>Pfalzen</i>	1.209	39	9	27	—	21	—	609	636	1.245	3.324
31	Fiè - <i>Völs</i>	2.044	41	15	50	—	47	—	1.030	1.043	2.073	4.438
32	Fortezza - <i>Franzensfeste</i>	1.252	31	9	69	1	92	—	633	619	1.252	5.234
33	Fünes - <i>Villnöss</i>	2.046	45	26	20	—	42	—	1.005	1.038	2.043	8.106
34	Gàis - <i>Gais</i>	1.720	42	9	35	1	41	6	930	812	1.742	6.034
35	Gargazzone - <i>Gargazon</i>	785	24	8	21	—	23	—	409	390	799	490
36	Glorenza - <i>Glurns</i>	835	19	8	23	—	42	—	401	426	827	1.298
37	Làces - <i>Latsch</i>	3.279	84	34	53	10	77	—	1.662	1.653	3.315	7.882
38	Lagundo - <i>Algund</i>	3.166	67	21	144	1	155	3	1.553	1.646	3.199	2.158
39	Laion - <i>Lajen</i>	1.898	44	16	20	—	78	—	919	949	1.868	3.729
40	Làives - <i>Leifers</i>	7.481	168	49	445	10	348	16	3.949	3.742	7.691	2.425

BOLZANO

N. d'ordine	COMUNI	PO- POLA- ZIONE RESI- DENTE al 31 dic. 1958	ISCRIZIONI E CANCELLAZIONI ANAGRAFICHE NELL'ANNO 1959						POPOLAZIONE RESIDENTE al 31 dicembre 1959			SU- PER- FICIE 1959 — ettari
			Per movimento naturale		Per trasferimento di residenza				M	F	MF	
			Nati vivi	Morti	Iscritti		Cancellati					
					da altro Comune	dal- l'ester- o	per altro Co- mune	per l'ester- o				
41	Lana - <i>Lana</i>	5.676	154	80	122	2	137	7	2.776	2.954	5.730	3.608
42	Lasa - <i>Laas</i>	3.386	100	30	54	—	39	—	1.813	1.658	3.471	11.011
43	Lauregno - <i>Laurein</i>	474	13	6	3	—	9	—	265	210	475	1.420
44	Lusòn - <i>Lüsen</i>	1.368	33	12	25	—	27	2	700	685	1.385	7.424
45	Magrè all'Adige - <i>Margreid</i>	1.072	25	9	24	—	45	—	540	527	1.067	1.386
46	Mälles Venosta - <i>Mals</i>	4.494	110	50	59	5	78	10	2.272	2.258	4.530	24.711
47	Marebbe - <i>Enneberg</i>	2.152	36	28	13	—	21	—	1.082	1.070	2.152	16.134
48	Marlengo - <i>Marting</i>	2.189	38	18	99	1	101	1	1.088	1.119	2.207	1.480
49	Martello - <i>Martell</i>	948	31	11	11	1	26	—	519	435	954	14.382
50	Mèltina - <i>Möllen</i>	1.213	24	7	11	—	40	1	588	612	1.200	3.690
51	Merano - <i>Meran</i>	29.726	416	296	931	57	943	39	14.122	15.730	29.852	2.633
52	Monguelfo - <i>Welsberg</i>	2.132	59	15	47	—	46	1	1.015	1.161	2.176	4.656
53	Montagna - <i>Montan</i>	1.413	38	12	26	1	54	—	694	718	1.412	1.891
54	Moso in Passiria - <i>Moos in Passeier</i>	2.074	63	18	36	—	68	3	1.074	1.010	2.084	19.458
55	Nälles - <i>Nals</i>	856	22	8	30	1	24	—	440	437	877	722
56	Naturno - <i>Naturns</i>	3.180	58	31	43	—	65	—	1.623	1.562	3.185	6.704
57	Naz Scïaves - <i>Natz-Schabs</i>	1.186	35	10	45	—	78	—	650	528	1.178	1.584
58	Nova Levante - <i>Welschnofen</i>	1.357	29	7	10	—	7	—	711	671	1.382	5.084
59	Nova Ponente - <i>Deutschnofen</i>	2.979	67	29	19	1	68	1	1.489	1.479	2.968	11.203
60	Ora - <i>Auer</i>	2.066	59	10	107	2	107	2	1.025	1.090	2.115	1.182
61	Ortisei - <i>St. Ulrich</i>	3.178	73	26	53	1	61	2	1.571	1.645	3.216	2.425
62	Parcines - <i>Partschins</i>	1.971	45	15	49	—	36	6	1.040	968	2.008	5.540
63	Perca - <i>Percha</i>	872	18	6	2	—	27	—	444	415	859	3.028
64	Pläus - <i>Plaus</i>	269	10	2	13	—	—	—	139	151	290	487
65	Ponte Gardena - <i>Waidbruck</i>	300	6	1	31	—	27	—	156	153	309	233
66	Postal - <i>Burgstall</i>	1.062	21	13	24	—	39	1	514	540	1.054	672
67	Prato allo Stelvio - <i>Prad-am Stilfserjoch</i>	2.377	57	22	34	15	46	4	1.234	1.177	2.411	5.136
68	Predoi - <i>Prettau</i>	662	14	11	7	1	10	—	335	328	663	8.649
69	Pròves - <i>Proveis</i>	402	15	2	5	—	4	—	213	203	416	1.853
70	Racines - <i>Ratschings</i>	3.297	85	33	26	—	68	1	1.699	1.607	3.306	20.350
71	Rasun Anterselva - <i>Rasen Antholz</i>	2.123	60	27	35	3	59	—	1.082	1.053	2.135	12.092
72	Renon - <i>Ritten</i>	4.894	122	49	64	1	115	5	2.491	2.421	4.912	11.148
73	Rifiano - <i>Riffian</i>	857	33	5	23	—	42	—	436	430	866	3.575
74	Rio di Pusteria - <i>Mühlbach</i>	2.146	44	15	18	1	57	—	1.054	1.083	2.137	8.410
75	Rodengo - <i>Rodeneck</i>	920	20	6	16	—	12	1	465	472	937	2.954
76	Salorno - <i>Salurn</i>	2.846	46	33	56	—	67	—	1.426	1.422	2.848	3.320
77	San Cándido - <i>Innichen</i>	2.953	71	17	150	9	150	9	1.574	1.433	3.007	8.010
78	San Felice - <i>St. Felix</i>	344	6	2	—	—	10	—	176	162	338	1.480
79	San Genèsio Atesino - <i>Jenesien</i>	2.062	40	22	13	1	31	—	1.042	1.021	2.063	6.887

BOLZANO

N. d'ordine	COMUNI	PO- POLA- ZIONE RESI- DENTE al 31 dic. 1958	ISCRIZIONI E CANCELLAZIONI ANAGRAFICHE NELL'ANNO 1959						POPOLAZIONE RESIDENTE al 31 dicembre 1959			SU- PER- FICIE 1959 — ettari
			Per movimento naturale		Per trasferimento di residenza				M	F	MF	
			Nati vivi	Morti	Iseriti		Cancellati					
					da altro Comune	dal- l'e- stero	per altro Co- mune	per l'e- stero				
80	San Leonardo in Passiria - <i>St. Leonard in Passe- ier.</i>	2.759	79	23	72	1	113	5	1.430	1.340	2.770	8.832
81	San Lorenzo di Sebato - <i>St. Lorenzen.</i>	2.480	64	27	45	7	80	2	1.274	1.213	2.487	5.150
82	San Martino in Badia - <i>St. Martin in Enneberg</i>	2.174	51	22	17	—	15	—	1.126	1.079	2.205	11.537
83	San Martino in Passiria - <i>St. Martin in Passeier.</i>	1.955	77	22	76	3	50	2	1.043	994	2.037	3.049
84	Santa Cristina Valgarde- na - <i>St. Christina in Gröden.</i>	1.290	34	9	42	—	53	—	656	648	1.304	3.183
85	Sarentino - <i>Sarnthal</i>	5.749	131	44	51	2	75	14	2.945	2.855	5.800	30.250
86	Scena - <i>Schöenna</i>	2.001	45	34	42	—	42	—	1.009	1.003	2.012	4.826
87	Selva dei Molini - <i>Mühl- wald.</i>	1.641	39	11	23	—	55	—	835	802	1.637	10.452
88	Selva di Val Gardena - <i>Wolkenstein in Gröden.</i>	1.491	46	19	32	—	27	1	724	798	1.522	5.327
89	Senale - <i>U.L. Frau im Walde</i>	409	7	7	4	—	1	—	209	203	412	1.275
90	Senales - <i>Schnals</i>	1.381	43	8	20	—	26	—	741	669	1.410	21.043
91	Sesto - <i>Sexten</i>	1.555	37	12	26	1	33	2	789	783	1.572	8.088
92	Silandro - <i>Schlanders</i>	4.428	106	43	104	12	148	9	2.152	2.298	4.450	11.520
93	Sluderno - <i>Schluderns</i>	1.380	45	18	20	—	48	4	661	714	1.375	2.077
94	Stèlvio - <i>Stilfs</i>	1.583	42	25	10	1	24	—	773	814	1.587	14.092
95	Terento - <i>Terenten</i>	1.099	34	10	3	—	5	—	583	538	1.121	4.252
96	Terlano - <i>Terlan</i>	2.722	50	24	136	6	96	—	1.391	1.403	2.794	1.865
97	Termeno - <i>Tramin</i>	2.726	55	30	31	5	65	2	1.342	1.378	2.720	1.824
98	Tèsimo - <i>Tisens</i>	1.851	29	21	30	—	45	—	960	884	1.844	4.323
99	Tires - <i>Tiers</i>	831	14	7	22	—	31	—	408	421	829	4.209
100	Tirolo - <i>Tirol</i>	1.718	41	15	45	1	81	4	824	881	1.705	2.559
101	Tródena - <i>Truden</i>	991	24	11	27	2	28	4	488	513	1.001	2.070
102	Tubre - <i>Taufers im Mün- sterthale</i>	1.031	25	5	35	—	55	16	527	488	1.015	4.593
103	Último - <i>Uten</i>	4.829	141	40	37	—	62	1	2.463	2.441	4.904	27.151
104	Vadena - <i>Pfatten</i>	725	10	7	20	—	51	—	362	335	697	1.351
105	Valdaora - <i>Olang</i>	2.003	46	16	27	1	42	4	1.002	1.013	2.015	4.895
106	Val di Vizze - <i>Pfitsch</i>	1.937	39	15	57	—	85	5	989	939	1.928	14.200
107	Valle Aurina - <i>Ahrntal</i>	4.333	118	34	61	—	94	2	2.253	2.129	4.382	18.728
108	Valle di Casies - <i>Gsies</i>	1.700	44	19	31	—	18	2	886	850	1.736	10.895
109	Vandòies - <i>Vintl</i>	2.633	64	18	43	1	94	3	1.321	1.305	2.626	11.053
110	Varna - <i>Vahrn</i>	2.492	73	19	188	—	119	9	1.329	1.277	2.606	7.951
111	Verano - <i>Vöran</i>	674	19	6	3	—	11	—	363	316	679	2.212
112	Villabassa - <i>Niederdorf</i>	1.265	30	25	26	—	45	6	596	649	1.245	1.785
113	Villandro - <i>Villanders</i>	1.504	39	12	—	—	15	—	727	789	1.516	4.385
114	Vipiteno - <i>Sterzing</i>	4.090	84	39	214	5	233	9	2.047	2.065	4.112	3.318
	PROVINCIA	365.265	7.847	3.328	10.581	403	10.957	418	183.065	186.328	369.393	740.043

TRENTO

N. d'ordine	COMUNI	PO- POLA- ZIONE RESI- DENTE al 31 dic. 1958	ISCRIZIONI E CANCELLAZIONI ANAGRAFICHE NELL'ANNO 1959						POPOLAZIONE RESIDENTE al 31 dicembre 1959			SU- PER- FICIE 1959 — ettari
			Per movimento naturale		Per trasferimento di residenza				M	F	MF	
			Nati vivi	Morti	Iscritti		Cancellati					
					da altro Comune	dal- l'e- stero	per altro Co- mune	per l'e- stero				
1	Ala	6.782	124	76	70	—	168	—	3.331	3.401	6.732	11.987
2	Albiano	1.229	26	8	14	3	32	—	640	592	1.232	999
3	Aldeno	1.974	34	8	20	—	34	—	1.016	970	1.986	898
4	Amblar	260	5	2	4	—	5	—	137	125	262	1.459
5	Àndalo	922	14	9	8	—	10	—	477	448	925	982
6	Arco	10.214	152	115	261	2	222	2	5.026	5.264	10.290	6.325
7	Àvio	3.753	77	36	55	8	93	—	1.888	1.876	3.764	6.883
8	Banco	301	3	5	1	—	5	—	143	152	295	286
9	Baselga di Pinè	4.026	68	47	54	4	76	3	1.983	2.043	4.026	4.083
10	Baselga di Vezzano	285	3	2	1	—	17	—	150	120	270	248
11	Bedollo	1.765	36	18	22	—	24	—	896	885	1.781	2.746
12	Bersone	344	3	3	6	—	5	—	160	185	345	980
13	Besenello	1.543	13	4	18	—	23	—	791	756	1.547	2.599
14	Bezzecca	512	9	5	15	—	5	—	281	245	526	1.773
15	Bieno	597	11	7	11	1	6	—	303	304	607	1.169
16	Blèggio Inferiore	1.031	21	11	30	—	68	—	489	514	1.003	2.617
17	Blèggio Superiore	1.773	29	15	22	—	59	—	904	846	1.750	3.266
18	Bocenago	321	9	4	10	5	2	4	172	163	335	846
19	Bolbeno	335	11	1	1	—	2	—	173	171	344	1.248
20	Bondo	610	14	6	2	—	1	—	300	319	619	1.068
21	Bondone	869	15	12	3	—	8	—	452	415	867	1.917
22	Borgo Valsugana	4.900	78	49	79	5	152	2	2.391	2.468	4.859	5.227
23	Bosentino	587	17	10	12	—	8	—	286	312	598	467
24	Breguzzo	559	12	5	6	1	3	—	284	286	570	3.512
25	Brentònico	3.595	53	44	45	1	85	1	1.846	1.718	3.564	6.267
26	Brèsimò	452	8	3	—	—	2	—	219	236	455	4.098
27	Brez	1.110	19	7	16	—	10	4	541	583	1.124	1.896
28	Brione	250	11	4	1	—	1	—	129	128	257	946
29	Caderzone	546	8	14	10	—	10	—	263	277	540	1.865
30	Cagnò	478	13	8	1	—	16	—	228	240	468	330
31	Calavino	1.144	23	16	11	—	8	—	580	574	1.154	1.195
32	Calcerànica al Lago	1.035	18	12	43	—	15	2	523	544	1.067	340
33	Càldes	1.297	16	15	10	—	18	—	670	620	1.290	2.089
34	Caldonazzo	2.272	36	18	44	3	48	7	1.128	1.154	2.282	2.154
35	Calliano	905	18	11	39	—	34	—	455	462	917	1.015
36	Campitello di Fassa	473	11	5	18	—	12	—	240	245	485	2.509
37	Campodenno	1.534	35	20	18	1	49	—	775	744	1.519	2.539
38	Canal San Bovo	3.264	46	37	23	11	49	1	1.668	1.589	3.257	12.554
39	Canazei	1.141	15	11	26	2	19	—	590	564	1.154	6.720
40	Capriana	821	12	10	11	1	15	—	421	399	820	1.306
41	Carano	840	12	12	13	—	12	—	413	428	841	1.362
42	Carisolo	558	10	6	22	1	12	11	280	282	562	2.475
43	Carzano	464	8	10	1	1	—	—	238	226	464	171
44	Casez	307	6	4	11	—	17	—	142	161	303	338
45	Castel Condino	428	6	1	11	4	2	—	217	229	446	1.114
46	Castelfondo	970	12	11	7	—	20	—	505	453	958	2.570

PROVINCIA DI TRENTO

TRENTO

N. d'ordine	COMUNI	PO- POLA- ZIONE RESI- DENTE al 31 dic. 1958	ISCRIZIONI E CANCELLAZIONI ANAGRAFICHE NELL'ANNO 1959						POPOLAZIONE RESIDENTE al 31 dicembre 1959			SU- PER- FICIE 1959 — — ettari
			Per movimento naturale		Per trasferimento di residenza				M	F	MF	
			Nati vivi	Morti	Iscritti		Cancellati					
					da altro Comune	dal- l'e- stero	per altro Co- mune	per l'e- stero				
47	Castello di Fiemme	1.973	34	17	25	1	40	—	926	1.050	1.976	5.448
48	Castello Tesino	2.472	28	20	18	—	29	1	1.161	1.307	2.468	11.248
49	Castelnuovo	1.009	21	13	24	—	33	—	515	493	1.008	1.345
50	Cavalese	3.430	48	35	117	3	97	—	1.658	1.808	3.466	4.535
51	Cavareno	1.050	20	14	23	—	16	—	514	549	1.063	1.396
52	Cavedago	649	8	8	3	1	7	—	314	332	646	998
53	Cavèdine	2.460	69	27	30	5	61	—	1.239	1.237	2.476	3.832
54	Cavizzana	308	5	2	1	—	9	—	147	156	303	335
55	Cembra	1.567	38	18	39	—	48	—	800	778	1.578	1.697
56	Centa San Nicolò	751	9	7	1	—	15	—	337	402	739	1.114
57	Cimego	525	15	11	10	—	18	—	256	265	521	1.050
58	Cimone	828	26	10	5	—	11	—	420	418	838	982
59	Cinte Tesino	754	11	7	16	1	14	—	354	407	761	2.581
60	Cis	460	3	10	11	—	4	—	231	229	460	551
61	Civezzano	2.633	36	25	39	—	51	—	1.379	1.253	2.632	1.552
62	Cles	4.629	88	44	152	6	104	1	2.260	2.466	4.726	3.919
63	Cloz	808	9	9	3	1	18	13	352	429	781	833
64	Commezzadura	916	15	10	12	2	10	2	467	456	923	2.250
65	Concei	807	12	9	6	—	11	—	392	413	805	3.039
66	Condino	1.265	31	18	36	—	49	—	637	628	1.265	3.379
67	Còredo	1.244	20	12	15	1	24	1	612	631	1.243	3.268
68	Croviana	426	11	6	16	—	20	1	204	222	426	508
69	Cùnevo	555	10	5	1	—	21	—	287	253	540	559
70	Daiano	608	11	3	10	1	19	—	292	316	608	953
71	Dàmbel	567	10	6	6	—	7	8	298	264	562	509
72	Daone	715	10	12	23	—	18	—	357	361	718	15.796
73	Darè	229	2	2	7	—	3	—	101	132	233	115
74	Denno	1.204	28	9	41	1	48	—	601	616	1.217	1.042
75	Dimaro	813	18	8	12	—	9	—	408	418	826	2.823
76	Don	270	4	1	5	—	4	—	139	135	274	533
77	Dorsino	715	8	5	3	—	8	—	360	353	713	1.224
78	Drena	542	9	5	1	—	3	—	278	266	544	836
79	Dro	2.725	61	18	111	—	84	—	1.372	1.423	2.795	2.794
80	Faedo	623	10	3	17	3	34	—	311	305	616	1.064
81	Fai della Paganella	939	12	18	1	—	12	1	464	457	921	1.215
82	Faver	879	13	7	11	—	11	—	441	444	885	942
83	Fiavè	1.254	21	17	4	—	36	—	601	625	1.226	2.427
84	Fiera di Primiero	600	7	8	35	—	36	—	286	312	598	15
85	Fierozzo	605	5	9	6	—	11	—	279	317	596	1.794
86	Flavon	524	8	5	3	—	1	2	264	263	527	753
87	Folgaria	3.922	69	51	40	1	84	1	1.887	2.009	3.896	7.162
88	Fondo	1.799	34	25	43	—	50	2	815	984	1.799	3.075
89	Fornace	895	22	11	5	—	15	—	468	428	896	724
90	Frassilongo	613	5	4	2	—	5	—	289	322	611	1.671
91	Garniga	438	3	1	1	—	2	—	223	216	439	1.307
92	Giovo	2.333	33	25	14	2	47	1	1.224	1.085	2.309	2.079
93	Giustino	535	12	9	9	—	44	—	223	280	503	4.022
94	Gràuno	278	3	1	5	—	2	—	136	147	283	730

TRENTO

N. d'ordine	COMUNI	PO- POLA- ZIONE RESI- DENTE al 31 dic. 1958	ISCRIZIONI E CANCELLAZIONI ANAGRAFICHE NELL'ANNO 1959						POPOLAZIONE RESIDENTE al 31 dicembre 1959			SU- PER- FICIE 1959 — ettari
			Per movimento naturale		Per trasferimento di residenza				M	F	MF	
			Nati vivi	Morti	Iscritti		Cancellati					
					da altro Comune	dal- l'e- stero	per altro Co- mune	per l'e- stero				
95	Grigno	3.001	51	38	21	—	54	2	1.540	1.439	2.979	4.641
96	Grùmes	597	10	3	7	4	18	—	291	306	597	1.078
97	Imer.	1.278	20	13	17	—	20	3	646	633	1.279	2.760
98	Isera.	1.864	34	16	43	1	29	—	921	976	1.897	1.414
99	Ivano-Fracena	335	5	5	1	—	4	2	164	166	330	614
100	Lardaro	213	4	1	—	2	—	1	103	114	217	1.074
101	Lasino	1.157	21	12	20	2	61	1	551	575	1.126	1.688
102	Lavarone.	1.454	21	11	18	1	38	2	672	771	1.443	2.631
103	Lavis	4.497	109	31	132	4	162	4	2.248	2.297	4.545	1.244
104	Lèvico	5.770	86	79	156	7	122	—	2.780	3.038	5.818	6.289
105	Lisignago.	570	15	6	2	1	14	—	294	274	568	716
106	Livo.	1.107	11	11	15	1	18	2	541	562	1.103	1.524
107	Lomaso	1.667	24	13	30	3	60	1	810	840	1.650	4.152
108	Lona-Lasès.	740	14	10	9	—	23	1	368	361	729	1.140
109	Luserna	659	14	9	2	—	4	—	306	356	662	824
110	Malè.	1.897	41	25	76	1	47	1	970	972	1.942	1.667
111	Malosco	317	4	5	22	—	4	—	147	187	334	675
112	Massimeno	127	—	1	9	—	1	21	54	59	113	2.136
113	Mazzin.	362	4	4	6	—	2	—	195	171	366	2.369
114	Mezzana	1.081	14	5	11	—	16	—	565	520	1.085	2.730
115	Mezzano	1.596	37	15	15	1	25	—	794	815	1.609	4.889
116	Mezzocorona	3.564	71	39	66	—	64	—	1.810	1.788	3.598	2.542
117	Mezzolombardo	4.908	90	40	147	1	160	24	2.377	2.545	4.922	1.381
118	Moena	2.460	55	26	61	—	55	—	1.286	1.209	2.495	8.270
119	Molina di Ledro	1.539	25	18	11	—	35	—	718	804	1.522	3.949
120	Molveno	933	26	4	13	—	22	—	482	464	946	3.518
121	Monclàssico.	925	24	7	5	1	10	—	460	478	938	1.825
122	Montagne	393	3	7	2	—	3	—	198	190	388	1.219
123	Mori.	6.338	130	68	105	—	164	—	3.125	3.216	6.341	2.210
124	Nago-Tòrbole.	2.055	39	9	72	6	39	—	1.038	1.086	2.124	2.843
125	Nanno	772	10	7	8	2	21	—	372	392	764	431
126	Nave San Rocco	799	18	2	7	—	33	—	384	405	789	487
127	Nogaredo.	1.260	19	17	30	—	34	—	603	655	1.258	295
128	Nomi	1.209	17	17	32	2	43	—	583	617	1.200	649
129	Novaledo.	877	16	9	7	—	20	—	455	416	871	797
130	Ospedaletto.	881	17	5	4	—	7	1	421	468	889	1.679
131	Ossana.	908	24	8	12	—	20	—	448	468	916	2.521
132	Padergnone.	560	9	4	6	—	17	—	280	274	554	359
133	Palù del Fersina	343	3	1	5	1	3	—	168	180	348	1.672
134	Panchià	551	8	4	8	—	9	—	249	305	554	2.025
135	Pannone	2.019	26	21	19	—	25	—	1.041	977	2.018	2.563
136	Pèio	2.238	43	23	33	—	56	—	1.084	1.151	2.235	16.252
137	Pellizzano	1.089	24	12	7	2	24	—	535	551	1.086	3.996
138	Pelugo.	342	6	2	6	—	13	—	161	178	339	2.287
139	Pèrgine Valsugana	11.266	197	142	160	18	187	33	5.492	5.787	11.279	5.439
140	Pieve di Bono	1.473	27	17	26	1	38	2	707	763	1.470	2.086
141	Pieve di Ledro	372	3	5	7	—	6	—	192	179	371	1.900
142	Pieve Tesino	1.197	15	22	11	—	36	—	550	615	1.165	7.385

TRENTO

N. d'ordine	COMUNI	PO- POLA- ZIONE RESI- DENTE al 31 dic. 1958	ISCRIZIONI E CANCELLAZIONI ANAGRAFICHE NELL'ANNO 1959						POPOLAZIONE RESIDENTE al 31 dicembre 1959			SU- PER- FICIE 1959 — ettari
			Per movimento naturale		Per trasferimento di residenza				M	F	MF	
			Nati vivi	Morti	Iscritti		Cancellati					
					da altro Comune	dal- Pe- stero	per altro Co- mune	per Pe- stero				
143	Pinzolo	2.195	41	26	49	6	54	7	1.101	1.103	2.204	6.930
144	Pomarolo	1.569	28	16	16	—	35	—	798	764	1.562	1.031
145	Pozza di Fassa	1.251	18	11	14	—	19	—	634	619	1.253	7.312
146	Praso	528	7	1	2	—	13	—	260	263	523	981
147	Predazzo	3.725	69	35	98	6	68	—	1.860	1.935	3.795	10.984
148	Preore	304	1	3	13	—	5	—	151	159	310	437
149	Prezzo	302	4	6	6	—	7	—	128	171	299	381
150	Rabbi	2.286	37	25	11	1	61	3	1.135	1.111	2.246	13.216
151	Ràgoli	739	6	13	6	—	8	—	360	370	730	6.501
152	Revò	1.373	27	13	26	6	41	26	643	709	1.352	1.344
153	Riva	10.482	159	108	387	29	280	5	5.101	5.563	10.664	4.246
154	Romallo	750	6	5	5	—	9	—	377	370	747	242
155	Romeno	1.342	24	20	26	2	40	1	652	681	1.333	911
156	Roncegno	3.012	42	33	28	1	66	—	1.502	1.482	2.984	3.805
157	Ronchi Valsugana	501	12	4	5	—	15	—	255	244	499	999
158	Roncone	1.549	33	13	28	4	42	—	785	774	1.559	2.943
159	Ronzone	413	9	5	5	—	5	—	199	218	417	531
160	Roverè della Luna	1.459	35	18	18	—	15	—	738	741	1.479	1.041
161	Rovereto	23.870	412	259	616	13	468	6	11.351	12.827	24.178	5.090
162	Ruffrè	598	5	3	3	—	23	—	276	304	580	662
163	Rumo	1.175	32	6	13	2	21	6	595	594	1.189	3.084
164	Sagron Mis.	398	8	5	9	—	14	—	195	201	396	1.121
165	Samone	572	6	8	2	—	13	—	295	264	559	489
166	San Lorenzo in Banale	1.216	24	12	15	—	10	—	599	634	1.233	6.192
167	San Michele all'Adige	1.456	22	10	33	2	47	—	726	730	1.456	530
168	Sant'Orsola	995	26	12	13	—	25	—	479	518	997	1.542
169	Sanzeno	287	2	1	3	—	12	—	143	136	279	175
170	Sarnònico	530	7	7	9	—	14	—	249	276	525	782
171	Scurelle	1.168	17	16	15	—	22	—	580	582	1.162	2.987
172	Segonzano	1.869	39	23	28	—	38	—	977	898	1.875	2.076
173	Sfruz	368	4	4	4	—	14	—	178	180	358	1.169
174	Siror	1.159	19	8	25	—	21	—	563	611	1.174	7.452
175	Smarano	363	3	5	10	—	1	—	187	183	370	641
176	Soraga	434	6	5	9	—	14	—	225	205	430	1.957
177	Sover	1.316	16	16	8	1	11	—	649	665	1.314	1.468
178	Spera	517	16	7	3	—	10	—	262	257	519	328
179	Spiazzo	941	20	24	39	3	40	—	439	500	939	7.072
180	Spormaggiore	1.207	34	10	24	4	35	15	618	591	1.209	3.017
181	Sporminore	855	23	6	10	—	14	—	438	430	868	1.749
182	Stènico	1.399	20	39	21	5	58	—	636	712	1.348	4.979
183	Storo	3.348	75	43	50	2	54	2	1.719	1.657	3.376	6.288
184	Strembo	386	2	6	3	—	8	—	165	212	377	3.822
185	Strigno	1.495	33	18	38	2	40	—	739	771	1.510	1.222
186	Tàio	2.461	33	27	46	1	81	5	1.166	1.262	2.428	1.133
187	Tassullo	1.945	41	17	22	—	35	—	954	1.002	1.956	1.354
188	Telve	1.670	38	19	19	4	46	3	815	848	1.663	6.485
189	Telve di Sopra	682	13	13	9	—	14	—	339	338	677	1.783
190	Tenna	663	7	12	9	1	14	1	315	338	653	314

TRENTO-VERONA

N. d'ordine	COMUNI	PO- POLA- ZIONE RESI- DENTE al 31 dic. 1958	ISCRIZIONI E CANCELLAZIONI ANAGRAFICHE NELL'ANNO 1959						POPOLAZIONE RESIDENTE al 31 dicembre 1959			SU- PER- FICIE 1959 — ettari
			Per movimento naturale		Per trasferimento di residenza				M	F	MF	
			Nati vivi	Morti	Iscritti		Cancellati					
					da altro Comune	dal l'e- stero	per altro Co- mune	per l'e- stero				
191	Tenno	1.690	19	19	24	1	59	—	866	790	1.656	2.829
192	Terlago	1.315	24	6	12	—	44	—	651	650	1.301	3.703
193	Terragnolo	1.966	42	32	22	—	43	18	1.010	927	1.937	3.951
194	Tèrres	407	5	4	—	—	14	—	184	210	394	639
195	Terzolas	634	8	4	15	—	6	—	309	338	647	537
196	Tèsero	2.369	58	32	50	2	36	—	1.155	1.256	2.411	5.040
197	Tiarno di Sopra	784	15	8	6	—	26	—	372	399	771	3.877
198	Tiarno di Sotto	751	15	13	25	1	15	1	362	401	763	922
199	Tione di Trento	2.724	47	30	97	1	80	—	1.334	1.425	2.759	3.328
200	Ton	1.495	27	14	14	—	44	24	742	712	1.454	2.636
201	Tonadico	1.142	25	8	36	1	61	—	540	595	1.135	9.383
202	Torcegno	780	17	7	12	1	5	8	405	385	790	1.523
203	Trambilleno	1.599	18	13	18	—	33	—	830	759	1.589	5.021
204	Transacqua	1.646	33	17	45	3	32	6	826	846	1.672	3.560
205	TRENTO	69.242	1.173	670	2.666	86	1.173	98	34.178	37.048	71.226	15.241
206	Tres	622	12	6	9	2	19	13	282	325	607	1.455
207	Tuenno	2.330	45	22	32	—	39	—	1.152	1.194	2.346	7.064
208	Valda	362	3	9	1	—	7	—	176	174	350	610
209	Valfloriana	1.021	17	11	9	—	20	—	526	490	1.016	3.951
210	Vallarsa	2.459	40	31	29	1	82	—	1.260	1.156	2.416	7.838
211	Varena	869	24	14	39	—	13	—	476	429	905	2.322
212	Vattaro	633	13	5	6	1	18	—	319	311	630	830
213	Vermiglio	2.214	58	16	12	—	31	—	1.099	1.138	2.237	10.389
214	Vervò	656	16	6	7	—	24	—	312	337	649	1.518
215	Vezzano	2.002	33	21	50	3	47	—	975	1.045	2.020	3.187
216	Vignola-Falesina	301	7	2	2	—	3	—	147	158	305	1.193
217	Vigo di Fassa	751	22	8	16	—	21	—	412	348	760	2.669
218	Vigolo Baselga	370	5	4	13	—	3	—	194	187	381	306
219	Vigolo Vattaro	1.348	39	14	26	—	25	—	713	661	1.374	2.067
220	Vigo Rendena	363	4	4	7	1	12	3	176	180	356	451
221	Villa Agnedo	795	11	9	8	8	11	—	390	412	802	1.409
222	Villa Lagarina	2.078	38	24	34	4	39	7	1.034	1.050	2.084	2.374
223	Villa Rendena	774	4	11	8	—	9	—	365	401	766	3.496
224	Volano	2.015	45	23	25	—	25	—	1.007	1.030	2.037	1.076
225	Zambana	750	13	6	9	—	6	—	409	351	760	1.172
226	Ziano di Fiemme	1.141	16	6	18	—	25	—	551	593	1.144	3.576
227	Zuclo	443	4	6	3	1	4	—	213	228	441	1.028
	PROVINCIA	409.044	7.205	4.317	8.862	357	8.805	430	202.005	209.911	411.916	621.266

PROVINCIA DI VERONA

1	Affi	1.164	20	13	28	—	58	—	598	543	1.141	984
2	Albaredo d'Àdige	5.757	135	54	97	—	371	—	2.743	2.821	5.564	2.822
3	Angiari	2.175	33	18	92	—	106	—	1.071	1.105	2.176	1.346
4	Àrcole	4.281	91	38	84	7	144	14	2.106	2.161	4.267	2.087
5	Badia Calavena	2.713	51	36	31	—	147	—	1.377	1.235	2.612	2.687
6	Bardolino	4.284	96	53	98	1	121	—	2.176	2.129	4.305	5.428

VERONA

N. d'ordine	COMUNI	PO- POLA- ZIONE RESI- DENTE al 31 dic. 1958	ISCRIZIONI E CANCELLAZIONI ANAGRAFICHE NELL'ANNO 1959						POPOLAZIONE RESIDENTE al 31 dicembre 1959			SU- PER- FICIE 1959 — ettari
			Per movimento naturale		Per trasferimento di residenza				M	F	MF	
			Nati vivi	Morti	Iscritti		Cancellati					
					da altro Comune	dal- l'e- stero	per altro Co- mune	per l'e- stero				
7	Belfiore	2.992	67	18	77	2	118	—	1.524	1.478	3.002	2.647
8	Bevilacqua	1.863	35	21	66	—	124	—	932	887	1.819	1.212
9	Bonavigo	2.572	42	25	147	—	205	—	1.254	1.277	2.531	1.780
10	Boschi Sant'Anna	1.490	32	13	70	—	129	—	733	717	1.450	897
11	Bosco Chiesanuova	3.510	55	45	71	—	114	—	1.742	1.735	3.477	6.471
12	Bovolone	8.721	168	69	420	—	321	—	4.500	4.419	8.919	4.141
13	Brentino Belluno	1.407	26	18	38	—	68	—	732	653	1.385	2.597
14	Brenzone	2.277	26	22	85	—	84	—	1.022	1.260	2.282	5.011
15	Bussolengo	7.175	141	54	302	11	183	—	3.670	3.722	7.392	2.550
16	Buttapietra	3.544	71	29	128	—	206	—	1.802	1.706	3.508	1.719
17	Caldiero	3.274	58	31	46	—	179	—	1.568	1.600	3.168	1.042
18	Caprino Veronese	7.113	104	72	167	4	238	—	3.515	3.563	7.078	4.735
19	Casaleone	6.183	108	47	138	1	298	20	3.011	3.054	6.065	3.829
20	Castagnaro	5.792	106	57	123	3	277	—	2.868	2.822	5.690	3.474
21	Castel d'Azzano	3.333	63	33	162	—	228	—	1.704	1.593	3.297	970
22	Castelnuovo di Verona	6.403	115	76	243	10	275	—	3.207	3.213	6.420	3.453
23	Cavaion Veronese	2.239	40	14	77	1	119	—	1.133	1.091	2.224	1.284
24	Cazzano di Tramigna	1.777	32	19	12	—	62	—	867	873	1.740	1.227
25	Cerea	12.016	216	116	400	1	424	—	5.891	6.202	12.093	7.039
26	Cerro Veronese	994	13	10	19	—	45	—	493	478	971	1.017
27	Cologna Veneta	10.001	155	102	302	6	642	1	4.695	5.024	9.719	4.299
28	Colognola ai Colli	4.924	87	61	112	7	157	—	2.429	2.483	4.912	2.083
29	Concamarise	1.298	23	9	42	—	97	—	638	619	1.257	789
30	Costermano	2.212	44	16	43	5	121	—	1.077	1.090	2.167	1.691
31	Dolcè	2.688	43	27	53	—	109	—	1.367	1.281	2.648	3.089
32	Erbè	2.007	38	19	52	—	150	—	934	994	1.928	1.594
33	Erbezzo	1.002	11	9	13	1	18	—	482	518	1.000	3.186
34	Ferrara di Monte Baldo	430	9	3	17	—	40	—	199	214	413	2.690
35	Fumane	3.593	65	31	37	3	116	—	1.782	1.769	3.551	3.428
36	Garda	2.564	47	24	40	6	59	—	1.272	1.302	2.574	1.610
37	Gazzo Veronese	7.846	116	82	175	2	369	—	3.824	3.864	7.688	5.673
38	Grezzana	6.545	148	60	77	—	224	1	3.310	3.175	6.485	4.963
39	Illasi	3.738	61	35	83	2	138	—	1.896	1.815	3.711	2.504
40	Isola della Scala	10.367	192	89	399	1	507	—	5.214	5.149	10.363	6.994
41	Isola Rizza	2.732	44	29	72	—	145	—	1.299	1.375	2.674	1.684
42	Lavagno	2.844	42	23	102	—	130	1	1.428	1.406	2.834	1.464
43	Lazise	4.805	119	52	168	6	198	1	2.474	2.373	4.847	6.496
44	Legnago	25.151	411	231	685	7	1.018	5	12.146	12.854	25.000	7.951
45	Malcèsine	2.584	39	23	75	19	65	—	1.322	1.307	2.629	6.814
46	Marano di Valpolicella	2.876	49	32	31	—	115	—	1.452	1.357	2.809	1.863
47	Mezzane di Sotto	1.948	38	23	37	—	121	—	957	922	1.879	1.959
48	Minerbe	4.773	107	37	220	—	266	—	2.403	2.394	4.797	2.969
49	Montècchia di Crosara	3.460	69	23	47	1	137	—	1.752	1.665	3.417	2.106
50	Monteforte d'Alpone	6.263	110	54	103	—	136	2	3.016	3.268	6.284	2.040
51	Mozzecane	2.986	54	25	88	—	146	—	1.497	1.460	2.957	2.471
52	Negrar	8.483	171	97	173	2	274	—	4.228	4.230	8.458	4.039
53	Nogara	7.208	118	70	238	2	341	—	3.553	3.602	7.155	3.884
54	Nogarole Rocca	3.001	40	33	78	—	191	—	1.507	1.388	2.895	2.921

VERONA

N. d'ordine	COMUNI	PO- POLA- ZIONE RESI- DENTE al 31 dic. 1958	ISCRIZIONI E CANCELLAZIONI ANAGRAFICHE NELL'ANNO 1959						POPOLAZIONE RESIDENTE al 31 dicembre 1959			SU- PER- FICIE 1959 — ettari
			Per movimento naturale		Per trasferimento di residenza				M	F	MF	
			Nati vivi	Morti	Iscritti		Cancellati					
					da altro Comune	dal- l'e- stero	per altro Co- mune	per l'e- stero				
55	Oppeano	6.390	113	60	250	—	430	1	3.184	3.078	6.262	4.682
56	Palù	1.337	22	10	44	—	141	—	634	618	1.252	1.345
57	Pastrengo	1.794	31	23	103	—	106	—	944	861	1.805	896
58	Pescantina	7.256	149	85	187	6	242	—	3.658	3.613	7.271	1.969
59	Peschiera del Garda	5.779	87	47	319	10	283	2	2.930	2.933	5.863	1.758
60	Povegliano Veronese	4.184	71	33	134	—	180	—	2.094	2.082	4.176	1.864
61	Pressana	3.185	53	34	67	—	177	—	1.502	1.592	3.094	1.766
62	Rivoli Veronese	1.824	34	21	68	—	86	—	952	867	1.819	1.842
63	Roncà	3.736	81	40	45	3	153	—	1.782	1.890	3.672	1.824
64	Ronco all'Àdige	6.434	168	59	193	3	304	4	3.267	3.164	6.431	4.257
65	Roverchiara	3.536	73	47	66	3	185	1	1.755	1.690	3.445	1.979
66	Roveredo di Guà	1.755	39	10	42	—	101	—	855	870	1.725	1.016
67	Roverè Veronese	2.668	53	26	30	—	121	3	1.356	1.245	2.601	3.647
68	Salizole	4.163	75	35	166	—	346	—	2.028	1.995	4.023	3.066
69	San Bonifacio	10.687	220	95	304	—	359	3	5.263	5.491	10.754	3.383
70	San Giovanni Ilarione	4.862	96	53	43	6	224	30	2.392	2.308	4.700	2.532
71	San Giovanni Lupatoto	12.513	237	109	577	10	250	2	6.358	6.618	12.976	1.902
72	Sanguinetto	3.655	52	38	165	—	174	—	1.735	1.925	3.660	1.364
73	San Martino Buon Alber- go	7.442	135	56	335	—	329	—	3.786	3.741	7.527	3.486
74	San Mauro di Saline	848	21	9	16	—	40	—	444	392	836	1.111
75	San Pietro di Morùbio	3.040	50	28	114	—	168	—	1.480	1.528	3.008	1.602
76	San Pietro in Cariano	5.587	125	53	172	—	214	—	2.844	2.773	5.617	2.025
77	Sant'Ambrògio di Valpo- licella	7.006	119	75	171	6	218	1	3.521	3.487	7.008	2.350
78	Sant'Anna d'Alfaedo	3.139	57	26	25	—	121	—	1.571	1.503	3.074	4.365
79	San Zeno di Montagna	1.025	23	8	24	—	15	—	530	519	1.049	2.827
80	Selva di Progno	2.381	50	15	41	—	101	—	1.258	1.098	2.356	4.121
81	Soave	5.795	112	77	112	8	160	—	2.843	2.947	5.790	2.267
82	Sommacampagna	7.563	168	53	224	3	280	1	3.918	3.706	7.624	4.177
83	Sona	6.927	132	77	259	—	314	—	3.592	3.335	6.927	3.839
84	Sorgà	4.065	68	30	122	—	289	—	1.948	1.988	3.936	3.147
85	Terrazzo	3.304	62	27	63	—	146	—	1.622	1.634	3.256	2.053
86	Torri del Benaco	1.990	29	23	58	9	19	—	1.039	1.005	2.044	4.850
87	Tregnago	4.434	72	43	53	1	245	—	2.113	2.159	4.272	3.743
88	Trevenueolo	3.271	60	23	93	4	229	—	1.632	1.544	3.176	2.702
89	Valèggio sul Mincio	8.494	132	95	234	—	247	2	4.383	4.133	8.516	6.395
90	Velo Veronese	1.561	37	12	25	4	60	—	785	779	1.555	1.907
91	VERONA	203.184	3.187	1.934	8.951	159	3.391	32	99.323	110.801	210.124	19.977
92	Veronella	4.633	87	40	147	—	308	1	2.245	2.273	4.518	2.173
93	Vestenanova	3.965	62	29	32	13	187	—	1.983	1.873	3.856	2.393
94	Vigàsio	5.049	103	36	140	—	190	—	2.583	2.483	5.066	3.081
95	Villa Bartolomea	7.058	107	83	87	1	206	1	3.396	3.567	6.963	5.323
96	Villafranca di Verona	18.193	366	149	685	5	677	16	9.132	9.275	18.407	5.732
97	Zèvio	8.948	163	82	294	6	365	3	4.538	4.423	8.961	5.489
98	Zimella	3.747	76	36	69	2	197	—	1.739	1.922	3.661	1.722
	PROVINCIA	661.785	11.651	6.264	22.132	373	23.246	148	327.329	338.954	666.283	309.652

VICENZA

N. d'ordine	COMUNI	PO- POLA- ZIONE RESI- DENTE al 31 dic. 1958	ISCRIZIONI E CANCELLAZIONI ANAGRAFICHE NELL'ANNO 1959						POPOLAZIONE RESIDENTE al 31 dicembre 1959			SU- PER- FICIE 1959 — ettari
			Per movimento naturale		Per trasferimento di residenza				M	F	MF	
			Nati vivi	Morti	Iscritti		Cancellati					
					da altro Comune	dal- l'e- stero	per altro Co- mune	per l'e- stero				
1	Agugliaro	1.678	23	12	53	—	155	—	798	789	1.587	1.463
2	Albèttone	2.208	44	26	87	2	139	—	1.081	1.095	2.176	2.034
3	Alonte	878	13	7	31	—	73	—	431	411	842	1.116
4	Altavilla Vicentina	4.112	67	36	105	1	181	2	2.005	2.061	4.066	1.663
5	Altissimo	2.195	32	21	32	—	110	45	1.091	992	2.083	1.503
6	Arcugnano	5.251	107	58	100	2	302	—	2.597	2.503	5.100	4.154
7	Arsiero	4.136	64	55	89	10	67	—	2.103	2.074	4.177	4.118
8	Arzignano	16.688	324	126	299	26	279	49	8.242	8.641	16.883	3.434
9	Asiago	6.584	123	58	96	37	159	57	3.142	3.424	6.566	16.302
10	Asigliano Veneto	1.104	20	9	36	—	44	—	556	551	1.107	810
11	Barbarano Vicentino	3.057	58	31	110	1	151	—	1.506	1.538	3.044	1.960
12	Bassano del Grappa	29.236	524	301	996	16	741	9	14.067	15.654	29.721	4.682
13	Bolzano Vicentino	3.503	73	28	96	1	149	—	1.736	1.760	3.496	1.996
14	Breganze	5.580	124	48	118	2	111	19	2.721	2.925	5.646	2.178
15	Brèndola	4.100	62	40	57	1	168	2	2.007	2.003	4.010	2.552
16	Bressanvido	2.197	39	18	44	—	98	—	1.094	1.070	2.164	856
17	Brogliano	2.269	37	23	55	7	76	2	1.131	1.136	2.267	1.215
18	Caldogno	4.480	80	38	115	17	139	46	2.178	2.291	4.469	1.587
19	Caltrano	2.168	18	31	35	4	48	11	1.032	1.103	2.135	2.267
20	Calvene	1.493	27	12	22	4	47	3	742	742	1.484	1.154
21	Camisano Vicentino	6.004	126	62	123	—	239	—	2.987	2.965	5.952	3.002
22	Campiglia dei Bèrci	1.869	46	28	65	11	96	—	896	971	1.867	1.094
23	Campolongo sul Brenta	903	14	8	18	—	34	—	438	455	893	966
24	Carrè	2.205	33	23	35	2	55	4	1.080	1.113	2.193	871
25	Cartigliano	2.776	43	11	30	5	52	—	1.383	1.408	2.791	750
26	Cassola	4.465	128	35	289	6	136	—	2.354	2.363	4.717	1.272
27	Castegnero	2.053	33	16	51	1	111	—	990	1.021	2.011	1.163
28	Castelgomberto	3.976	77	35	53	3	148	—	2.001	1.925	3.926	1.728
29	Chiampo	7.456	158	55	118	17	162	2	3.835	3.695	7.530	2.265
30	Chiuppano	2.132	42	22	31	4	42	1	1.010	1.134	2.144	468
31	Cismon del Grappa	2.031	27	18	25	2	63	—	973	1.031	2.004	3.467
32	Cogollo del Cèngio	3.039	56	29	65	3	38	50	1.465	1.581	3.046	3.624
33	Conco	3.059	34	43	56	13	72	15	1.490	1.542	3.032	2.689
34	Cornedo Vicentino	7.859	166	53	100	17	175	—	3.904	4.010	7.914	2.349
35	Costabissara	2.466	37	8	48	2	87	—	1.238	1.220	2.458	1.321
36	Creazzo	3.798	96	32	183	1	164	—	1.954	1.928	3.882	1.051
37	Crespadoro	2.452	54	20	37	—	140	—	1.242	1.141	2.383	3.013
38	Dueville	8.598	201	85	217	5	216	1	4.275	4.444	8.719	2.011
39	Ènego	4.258	88	32	48	1	147	20	2.124	2.072	4.196	5.300
40	Fara Vicentino	3.784	79	25	67	1	121	—	1.876	1.909	3.785	1.523
41	Foza	1.540	33	17	26	—	43	41	743	755	1.498	3.525
42	Gàllo	2.593	55	20	25	8	69	14	1.298	1.280	2.578	4.763
43	Gambellara	3.278	60	30	63	16	125	—	1.591	1.671	3.262	1.289
44	Gambugliano	847	23	8	8	—	44	—	426	400	826	795
45	Grancona	1.709	30	14	25	—	63	—	862	825	1.687	1.231
46	Grisignano di Zocco	3.094	57	23	85	—	188	—	1.520	1.505	3.025	1.699

PROVINCIA DI VICENZA

VICENZA

N. d'ordine	COMUNI	PO- POLA- ZIONE RESI- DENTE al 31 dic. 1958	ISCRIZIONI E CANCELLAZIONI ANAGRAFICHE NELL'ANNO 1959						POPOLAZIONE RESIDENTE al 31 dicembre 1959			SU- PER- FICIE 1959 — ettari
			Per movimento naturale		Per trasferimento di residenza				M	F	MF	
			Nati vivi	Morti	Iscritti		Cancellati					
					da altro Comune	dal- l'estero	per altro Co- mune	per l'es- tero				
47	Grùmolò delle Abbadesse	2.466	37	26	78	—	100	—	1.215	1.240	2.455	1.493
48	Ìsola Vicentina	5.718	131	60	100	2	191	3	2.936	2.761	5.697	2.645
49	Laghi	606	9	5	1	—	15	—	303	293	596	2.222
50	Lastebasse	606	12	12	24	2	25	4	271	332	603	1.879
51	Longare	4.773	96	28	144	1	212	5	2.420	2.349	4.769	2.270
52	Lonigo	12.366	199	139	359	9	576	46	6.019	6.153	12.172	4.939
53	Lugo di Vicenza	3.773	74	41	57	3	90	5	1.849	1.922	3.771	1.460
54	Lusiana	3.954	82	33	48	4	96	3	1.977	1.979	3.956	3.424
55	Malo	8.100	159	69	117	16	206	9	4.029	4.079	8.108	3.054
56	Marano Vicentino	5.746	129	47	92	11	81	4	2.887	2.959	5.846	1.270
57	Maròstica	11.012	185	127	225	14	281	5	5.156	5.867	11.023	3.643
58	Mason Vicentino	2.569	58	27	63	1	78	—	1.242	1.344	2.586	1.198
59	Molvena	2.271	46	27	38	3	57	4	1.112	1.158	2.270	742
60	Montebello Vicentino	5.227	104	59	107	2	236	—	2.474	2.671	5.145	2.145
61	Montècchio Maggiore	11.385	256	95	488	15	316	33	5.946	5.754	11.700	3.068
62	Montècchio Precalcino	3.958	78	40	171	4	132	1	2.054	1.984	4.038	1.433
63	Monte di Malo	3.550	66	30	28	1	87	—	1.798	1.730	3.528	2.377
64	Montegalda	3.097	49	24	90	4	135	—	1.574	1.507	3.081	1.768
65	Montegaldella	1.676	37	12	49	—	127	—	833	790	1.623	1.364
66	Monteviale	1.434	23	7	47	2	93	—	726	680	1.406	840
67	Monticello Conte Otto	3.723	60	27	132	2	164	3	1.843	1.880	3.723	1.019
68	Montorso Vicentino	2.371	50	17	18	14	76	6	1.144	1.210	2.354	923
69	Mossano	1.992	29	22	46	—	119	—	1.008	918	1.926	1.398
70	Mussolente	4.298	93	41	100	2	87	9	2.133	2.223	4.356	1.536
71	Nanto	1.962	37	17	50	2	109	2	978	945	1.923	1.451
72	Nogarole Vicentino	1.193	30	9	19	5	66	—	566	606	1.172	903
73	Nòve	3.254	82	38	90	2	48	2	1.625	1.715	3.340	807
74	Noventa Vicentina	6.662	113	71	159	16	295	4	3.040	3.540	6.580	2.303
75	Orgiano	2.721	34	22	54	1	178	—	1.297	1.313	2.610	1.811
76	Pedemonte	739	9	7	10	6	20	—	350	387	737	730
77	Pianezze	1.197	24	11	30	7	40	—	614	593	1.207	497
78	Piovene Rocchette	5.688	96	58	176	7	119	15	2.742	3.033	5.775	1.294
79	Poiana Maggiore	3.917	64	40	125	4	181	20	1.883	1.986	3.869	2.847
80	Pòsina	1.665	17	26	23	2	44	1	820	816	1.636	4.340
81	Pove del Grappa	1.802	31	18	65	6	62	—	880	944	1.824	984
82	Pozzoleone	2.055	37	21	23	1	76	—	1.025	994	2.019	1.129
83	Quinto Vicentino	2.951	68	18	63	1	140	1	1.458	1.466	2.924	1.744
84	Recoaro Terme	8.860	176	66	103	23	127	1	4.474	4.494	8.968	6.066
85	Roana	4.380	60	47	84	19	101	24	2.072	2.299	4.371	7.839
86	Romano d'Ezzelino	5.255	97	43	192	11	160	11	2.652	2.689	5.341	2.141
87	Rosà	8.860	185	82	170	36	272	26	4.233	4.638	8.871	2.437
88	Rossano Veneto	5.151	94	42	122	21	128	57	2.510	2.651	5.161	1.066
89	Rotzo	888	14	9	7	—	20	—	414	466	880	2.826
90	Salcedo	1.168	20	16	25	5	46	1	582	573	1.155	612
91	Sandriego	6.049	137	54	99	17	157	—	2.971	3.120	6.091	2.795
92	San Germano dei Bèriei	1.466	20	14	23	—	115	—	706	674	1.380	1.552
93	San Nazàrio	2.306	30	29	60	3	102	51	1.103	1.114	2.217	2.317
94	San Pietro Mussolino	921	11	8	3	—	31	—	432	464	896	411

VICENZA-BELLUNO

N. d'ordine	COMUNI	PO- POLA- ZIONE RESI- DENTE al 31 dic. 1958	ISCRIZIONI E CANCELLAZIONI ANAGRAFICHE NELL'ANNO 1959						POPOLAZIONE RESIDENTE al 31 dicembre 1959			SU- PER- FICIE 1959 — ettiari
			Per movimento naturale		Per trasferimento di residenza				M	F	MF	
			Nati vivi	Morti	Iscritti		Cancellati					
					da altro Comune	dal- l'e- stero	per altro Co- mune	per l'e- stero				
95	Santorso	4.375	80	39	75	2	88	45	2.126	2.234	4.360	1.325
96	San Vito di Leguzzano	2.496	47	23	59	6	61	4	1.232	1.288	2.520	610
97	Sarcedo	3.617	76	36	95	14	111	—	1.868	1.787	3.655	1.376
98	Sarego	3.388	42	29	99	—	207	—	1.681	1.612	3.293	2.390
99	Schiavon	1.878	29	22	30	3	63	1	919	935	1.854	1.196
100	Schio	27.384	421	303	727	50	416	—	13.037	14.826	27.863	4.150
101	Solagna	1.750	30	25	87	7	54	—	868	927	1.795	1.579
102	Sossano	3.347	63	37	95	4	139	—	1.652	1.681	3.333	2.093
103	Sovizzo	2.649	48	23	80	1	141	—	1.344	1.270	2.614	1.571
104	Tezze sul Brenta	6.180	154	56	101	8	168	18	3.099	3.102	6.201	1.798
105	Thiene	13.317	273	138	369	9	355	53	6.266	7.156	13.422	1.973
106	Tonezza del Cimone	1.144	15	9	5	—	11	—	557	587	1.144	1.435
107	Torrebelvicino	5.805	97	68	61	—	130	1	2.793	2.971	5.764	2.081
108	Torri di Quartesolo	3.460	67	30	166	—	148	—	1.783	1.732	3.515	1.866
109	Tretto	2.601	44	28	17	—	60	—	1.353	1.221	2.574	2.464
110	Trissino	5.278	104	38	57	6	148	17	2.612	2.630	5.242	2.193
111	Valdagno	27.104	431	232	407	76	450	131	13.087	14.118	27.205	5.020
112	Valdastico	3.103	45	32	10	3	39	—	1.579	1.511	3.090	2.915
113	Valli del Pasubio	5.047	77	57	40	2	119	25	2.567	2.398	4.965	4.931
114	Valstagna	2.790	49	23	56	—	77	—	1.377	1.418	2.795	2.545
115	Velo d'Àstico	2.540	43	37	11	—	48	—	1.216	1.293	2.509	2.201
116	VICENZA	90.716	1.487	807	4.046	160	1.857	158	44.454	49.133	93.587	8.046
117	Villaga	2.405	48	20	22	—	35	—	1.204	1.116	2.320	2.320
118	Villaverla	3.823	72	38	46	2	94	40	1.889	1.882	3.771	1.574
119	Zanè	2.925	69	27	45	—	100	5	1.400	1.507	2.907	765
120	Zermeghedo	767	15	7	17	4	8	1	392	395	787	296
121	Zovencedo	818	19	4	19	—	29	—	434	389	823	908
122	Zugliano	4.437	69	38	82	1	103	—	2.238	2.210	4.448	1.374
	PROVINCIA	614.086	11.217	5.737	15.788	914	17.643	1248	301.618	315.759	617.377	272.280

PROVINCIA DI BELLUNO

1	Agordo	3.499	79	42	133	7	112	2	1.670	1.892	3.562	2.367
2	Alano di Piave	3.402	52	33	111	3	112	17	1.663	1.743	3.406	3.645
3	Àlleghes	1.954	27	20	28	—	45	5	957	982	1.939	2.985
4	Arsiè	6.118	66	62	69	6	109	11	3.021	3.050	6.071	6.496
5	Auronzo	4.164	77	47	47	5	57	—	1.986	2.203	4.189	22.071
6	BELLUNO	30.518	491	326	1.005	26	806	12	14.973	15.923	30.896	14.718
7	Borca di Cadore	626	8	10	22	2	22	3	300	323	623	2.699
8	Calalzo di Cadore	2.197	32	15	66	—	48	—	1.074	1.158	2.232	4.338
9	Castellavazzo	2.624	52	23	31	—	41	128	1.257	1.258	2.515	1.851
10	Cencenighe	1.995	29	22	22	3	39	—	986	1.002	1.988	1.800
11	Cesiomaggiore	5.031	79	41	79	4	123	6	2.554	2.469	5.023	8.204
12	Chies d'Alpago	2.331	40	30	13	—	23	—	1.201	1.130	2.331	4.485
13	Cibiana	1.014	11	15	13	3	23	3	481	519	1.000	2.113
14	Colle Santa Lucia	703	12	5	5	2	32	2	331	352	683	1.524
15	Comèlico Superiore	3.997	69	56	57	1	67	—	2.084	1.917	4.001	9.586

BELLUNO

N. d'ordine	COMUNI	PO- POLA- ZIONE RESI- DENTE al 31 dic. 1958	ISCRIZIONI E CANCELLAZIONI ANAGRAFICHE NELL'ANNO 1959						POPOLAZIONE RESIDENTE al 31 dicembre 1959			SU- PER- FICIE 1959 — — ettari
			Per movimento naturale		Per trasferimento di residenza				M	F	MF	
			Nati vivi	Morti	Iseriti		Cancellati					
					da altro Comune	dal- l'e- stero	per altro Co- mune	per l'e- stero				
16	Cortina d'Ampezzo	6.761	130	50	288	6	168	—	3.204	3.763	6.967	25.457
17	Danta	768	18	1	1	—	4	—	389	393	782	796
18	Domegge di Cadore	2.702	30	36	48	—	40	—	1.235	1.469	2.704	5.040
19	Falcade	2.861	41	33	30	1	57	1	1.401	1.441	2.842	5.314
20	Farra d'Alpago	3.067	48	30	48	—	50	1	1.537	1.545	3.082	4.121
21	Feltre	21.967	374	278	440	8	454	15	10.728	11.314	22.042	10.059
22	Fonzaso	4.418	53	59	41	8	75	10	2.043	2.333	4.376	2.749
23	Forno di Canale	1.848	34	19	23	1	33	—	909	945	1.854	4.612
24	Forno di Zoldo	3.914	46	36	73	13	57	3	1.906	2.044	3.950	7.979
25	Gosaldo	2.632	30	29	18	1	46	—	1.331	1.275	2.606	4.885
26	Lamon	7.265	158	85	55	3	128	17	3.664	3.587	7.251	5.435
27	La Valle	1.746	21	17	17	—	27	2	845	893	1.738	4.866
28	Lentiai	2.831	43	31	53	2	76	3	1.414	1.405	2.819	3.762
29	Limana	3.718	71	39	78	—	102	5	1.847	1.874	3.721	3.916
30	Livinalongo del Col di Lana	1.881	26	21	9	—	34	—	928	933	1.861	9.978
31	Longarone	4.932	80	33	67	3	116	20	2.445	2.468	4.913	10.348
32	Lorenzago di Cadore	770	9	13	13	1	6	—	363	411	774	2.759
33	Lozzo di Cadore	1.794	28	13	41	—	22	6	872	950	1.822	3.038
34	Mel	8.166	138	87	122	4	227	3	4.148	3.965	8.113	8.572
35	Ospitale di Cadore	842	14	11	33	—	28	—	412	438	850	4.005
36	Pedavena	4.566	83	52	104	3	104	152	2.215	2.233	4.448	2.492
37	Perarolo di Cadore	749	7	15	6	—	18	—	341	388	729	4.344
38	Pieve d'Alpago	2.573	36	29	41	2	52	11	1.255	1.305	2.560	2.520
39	Pieve di Cadore	3.877	54	37	120	6	154	—	1.853	2.013	3.866	6.660
40	Ponte nelle Alpi	6.785	141	77	172	8	174	—	3.329	3.526	6.855	5.799
41	Puos d'Alpago	2.515	58	25	62	2	71	55	1.258	1.228	2.486	1.384
42	Quero	2.745	49	22	48	—	68	2	1.381	1.369	2.750	2.825
43	Rivamonte	1.502	22	19	8	—	18	—	744	751	1.495	2.321
44	Rocca Piètoe	2.622	42	25	33	—	22	1	1.291	1.358	2.649	7.603
45	San Gregòrio nelle Alpi	1.847	29	24	23	2	48	—	916	913	1.829	1.896
46	San Nicolò di Comèlico	542	15	12	15	—	13	—	248	299	547	2.428
47	San Pietro di Cadore	2.853	39	40	37	—	35	—	1.433	1.421	2.854	5.233
48	Santa Giustina	5.873	86	61	126	4	119	4	2.983	2.922	5.905	3.588
49	San Tomaso	1.625	25	20	7	—	20	7	827	783	1.610	1.915
50	Santo Stéfano di Cadore	3.407	62	51	53	6	126	—	1.738	1.613	3.351	10.017
51	San Vito di Cadore	1.245	27	9	35	3	26	—	590	685	1.275	6.161
52	Sappada	1.538	22	16	37	—	43	3	766	769	1.535	6.265
53	Sèdico	7.197	117	69	157	9	202	1	3.663	3.605	7.268	9.144
54	Selva di Cadore	737	11	11	5	4	12	—	371	363	734	3.321
55	Seren del Grappa	3.720	57	46	20	13	70	2	1.922	1.770	3.692	6.241
56	Sospirolo	4.598	71	43	83	—	135	3	2.306	2.265	4.571	6.598
57	Sovèzene	413	3	3	16	—	3	—	228	198	426	1.473
58	Sovramonte	3.384	77	53	21	2	52	41	1.623	1.715	3.338	5.084
59	Taibon	1.966	24	28	25	2	36	—	940	1.013	1.953	9.020
60	Tambre	2.239	33	15	40	4	56	5	1.136	1.104	2.240	4.560
61	Trichiana	4.305	81	46	44	1	123	6	2.180	2.076	4.256	4.382
62	Vallada	1.029	14	13	13	1	14	—	468	562	1.030	1.318

BELLUNO-TREVISO

N. d'ordine	COMUNI	PO- POLA- ZIONE RESI- DENTE al 31 dic. 1958	ISCRIZIONI E CANCELLAZIONI ANAGRAFICHE NELL'ANNO 1959						POPOLAZIONE RESIDENTE al 31 dicembre 1959			SU- PER- FICIE 1959 — ettiari
			Per movimento naturale		Per trasferimento di residenza				M	F	MF	
			Nati vivi	Morti	Iscritti		Cancellati					
					da altro Comune	dal- l'e- stero	per altro Co- mune	per l'e- stero				
63	Valle di Cadore	2.588	25	25	21	5	17	1	1.204	1.392	2.596	4.177
64	Vas	1.345	17	16	11	—	41	1	662	653	1.315	1.776
65	Vigo di Cadore	1.961	29	21	12	4	18	38	919	1.010	1.929	7.064
66	Vodo Cadore	1.134	10	17	17	2	13	1	536	596	1.132	4.690
67	Voltago	1.433	25	15	23	—	26	—	699	741	1.440	2.302
68	Zoldo Alto	1.894	23	23	5	2	39	1	874	987	1.861	6.196
69	Zoppè di Cadore	471	7	9	—	4	6	—	206	261	467	439
	PROVINCIA	242.334	3.937	2.661	4.639	202	5.383	610	119.204	123.254	242.458	367.809

PROVINCIA DI TREVISO

1	Altivole	4.521	87	35	50	10	97	—	2.248	2.288	4.536	2.194
2	Arcade	5.710	114	48	109	11	180	13	2.776	2.927	5.703	2.831
3	Àsolo	6.769	104	62	133	8	214	32	3.154	3.552	6.706	2.534
4	Borso del Grappa	3.765	53	24	62	8	110	7	1.865	1.882	3.747	3.300
5	Breda di Piave	6.299	112	46	75	11	110	5	3.169	3.167	6.336	2.560
6	Caerano di San Marco	4.441	68	39	110	8	106	93	2.113	2.276	4.389	1.209
7	Cappella Maggiore	3.414	69	30	111	4	84	5	1.729	1.750	3.479	1.113
8	Carbonera	5.993	106	44	196	16	219	14	2.993	3.041	6.034	1.978
9	Casale sul Sile	5.683	111	46	157	20	216	18	2.912	2.779	5.691	2.685
10	Casier	3.211	59	25	157	6	152	5	1.626	1.625	3.251	1.346
11	Castelcucco	1.467	23	16	43	6	47	9	699	768	1.467	878
12	Castelfranco Véneto	20.399	406	191	475	50	460	106	9.929	10.644	20.573	5.093
13	Castello di Gòdego	4.476	85	24	51	22	105	31	2.198	2.276	4.474	1.798
14	Cavaso del Tomba	2.712	45	33	58	17	58	5	1.269	1.467	2.736	1.896
15	Cessalto	4.655	94	36	127	4	269	3	2.391	2.181	4.572	2.819
16	Chiarano	3.877	70	28	57	—	193	—	2.016	1.767	3.783	1.996
17	Cimadolmo	3.072	58	34	65	—	105	—	1.532	1.524	3.056	1.775
18	Cison di Valmarino	2.785	31	39	46	7	110	—	1.407	1.313	2.720	2.875
19	Codognè	4.788	70	41	84	29	144	12	2.402	2.372	4.774	2.167
20	Colle Umberto	3.523	64	31	93	—	165	21	1.710	1.753	3.463	1.356
21	Conegliano	21.029	380	181	998	50	559	21	10.239	11.457	21.696	3.633
22	Cordignano	5.693	97	69	133	5	138	—	2.885	2.836	5.721	2.616
23	Cornuda	4.144	75	33	156	10	137	2	2.011	2.202	4.213	1.238
24	Crespano del Grappa	3.364	56	32	70	9	120	31	1.529	1.787	3.316	1.786
25	Crocetta del Montello	5.803	100	49	124	10	172	4	2.791	3.021	5.812	2.638
26	Farra di Soligo	6.749	104	65	105	7	169	4	3.312	3.415	6.727	2.821
27	Follina	3.147	33	29	64	2	80	—	1.505	1.632	3.137	2.416
28	Fontanelle	5.317	108	33	73	2	258	14	2.695	2.500	5.195	3.553
29	Fonte	3.483	47	33	112	9	125	8	1.667	1.818	3.485	1.462
30	Fregona	3.788	78	35	68	7	128	4	1.935	1.839	3.774	4.285
31	Gaiarine	6.088	108	42	98	10	180	7	3.011	3.064	6.075	2.870
32	Gòdega di Sant'Urbano	5.190	105	37	117	9	155	23	2.559	2.647	5.206	2.431
33	Gorgo al Monticano	4.019	82	25	109	7	222	27	2.051	1.892	3.943	2.708
34	Istrana	5.085	108	50	70	5	133	34	2.541	2.510	5.051	2.632
35	Lòria	6.367	125	46	46	16	182	—	3.025	3.301	6.326	2.318
36	Mansuè	3.993	68	21	61	4	133	2	2.095	1.875	3.970	2.694

TREVISO

N. d'ordine	COMUNI	PO- POLA- ZIONE RESI- DENTE al 31 dic. 1958	ISCRIZIONI E CANCELLAZIONI ANAGRAFICHE NELL'ANNO 1959						POPOLAZIONE RESIDENTE al 31 dicembre 1959			SU- PER- FICIE 1959 — ettari
			Per movimento naturale		Per trasferimento di residenza				M	F	MF	
			Nati vivi	Morti	Iscritti		Cancellati					
					da altro Comune	dal- l'e- stero	per altro Co- mune	per l'e- stero				
37	Mareno di Piave	6.050	102	47	137	6	241	—	2.989	3.018	6.007	2.783
38	Maser	4.446	89	25	47	13	96	1	2.195	2.278	4.473	2.601
39	Maserada sul Piave	5.376	91	36	69	1	106	13	2.763	2.619	5.382	2.893
40	Meduna di Livenza	2.913	47	24	72	1	116	—	1.464	1.429	2.893	1.513
41	Miane	3.852	61	31	55	5	75	—	1.951	1.916	3.867	3.092
42	Mogliano Veneto	16.663	328	182	734	7	729	1	8.436	8.384	16.820	4.615
43	Monastier di Treviso	3.523	54	20	78	—	150	—	1.795	1.690	3.485	2.542
44	Monfumo	1.520	28	13	11	2	37	10	762	739	1.501	1.131
45	Montebelluna	18.242	368	158	426	37	350	36	8.977	9.552	18.529	4.898
46	Morgano	3.105	57	23	59	3	121	—	1.519	1.561	3.080	1.175
47	Moriago	2.246	30	27	47	—	56	5	1.113	1.122	2.235	1.394
48	Motta di Livenza	8.082	165	60	224	22	329	—	4.037	4.067	8.104	3.764
49	Nervesa della Battaglia	6.768	103	57	120	11	175	10	3.397	3.363	6.760	3.558
50	Oderzo	12.557	216	118	287	23	444	—	6.233	6.288	12.521	4.257
51	Ormelle	3.746	83	32	74	16	139	—	1.851	1.897	3.748	1.876
52	Orsago	2.946	47	31	65	1	68	2	1.471	1.487	2.958	1.068
53	Paderno del Grappa	1.759	23	14	39	1	55	6	803	944	1.747	1.946
54	Paese	10.110	220	85	197	9	231	5	5.110	5.105	10.215	3.800
55	Pederobba	5.743	81	55	65	19	136	26	2.786	2.905	5.691	2.932
56	Pieve di Soligo	6.217	133	51	207	2	193	49	3.147	3.119	6.266	1.900
57	Ponte di Pieve	6.330	132	58	166	5	269	21	3.184	3.101	6.285	3.282
58	Ponzano Veneto	4.564	94	45	52	6	98	—	2.306	2.267	4.573	2.214
59	Portobuffolè	822	10	5	10	—	36	—	402	399	801	500
60	Possagno	1.989	23	24	32	7	75	—	950	1.002	1.952	1.208
61	Povegliano	3.035	69	23	82	3	84	3	1.547	1.532	3.079	1.295
62	Preganziol	7.022	140	53	300	10	277	—	3.484	3.658	7.142	2.288
63	Quinto di Treviso	5.489	109	41	139	8	203	—	2.784	2.717	5.501	1.897
64	Refròntolo	1.802	48	12	31	3	78	—	925	869	1.794	1.311
65	Resana	5.506	112	65	73	11	167	159	2.682	2.689	5.371	2.497
66	Revine Lago	2.297	47	28	29	6	36	—	1.182	1.133	2.315	1.866
67	Riese Pio X	6.813	146	52	82	11	131	5	3.410	3.454	6.864	3.074
68	Roncade	10.923	192	98	212	5	402	18	5.424	5.380	10.814	6.198
69	Salgareda	5.014	109	32	122	1	267	1	2.557	2.389	4.946	2.720
70	San Biagio di Callalta	9.703	202	92	254	6	374	29	4.793	4.877	9.670	4.825
71	San Fior	4.987	87	50	132	13	123	3	2.520	2.523	5.043	1.777
72	San Pietro di Feletto	4.000	86	28	107	4	136	48	2.024	1.961	3.985	1.945
73	San Polo di Piave	4.108	68	31	105	3	160	—	2.069	2.024	4.093	2.094
74	Santa Lucia di Piave	4.353	90	26	107	8	144	6	2.186	2.196	4.382	1.991
75	San Vendemiano	5.361	102	41	209	12	116	8	2.685	2.834	5.519	1.839
76	San Zenone degli Ezzelini	4.507	105	37	57	13	92	11	2.254	2.288	4.542	1.997
77	Sàrmede	3.740	65	36	44	2	126	26	1.892	1.771	3.663	1.794
78	Segusino	1.989	35	29	27	9	30	—	971	1.030	2.001	1.814
79	Sernaglia della Battaglia	4.781	81	41	122	14	150	15	2.401	2.391	4.792	2.025
80	Silea	5.202	99	36	134	1	152	1	2.659	2.588	5.247	1.874
81	Spresiano	7.226	150	58	197	11	216	—	3.518	3.792	7.310	2.563
82	Susegana	6.956	119	53	169	6	145	2	3.496	3.554	7.050	4.401
83	Tarzo	4.409	88	44	97	3	149	4	2.290	2.110	4.400	2.380
84	Trevignano	5.528	114	34	81	23	127	54	2.696	2.835	5.531	2.655

TREVISO-VENEZIA

N. d'ordine	COMUNI	PO- POLA- ZIONE RESI- DENTE al 31 dic. 1958	ISCRIZIONI E CANCELLAZIONI ANAGRAFICHE NELL'ANNO 1959						POPOLAZIONE RESIDENTE al 31 dicembre 1959			SU- PER- FICIE 1959 — ettari
			Per movimento naturale		Per trasferimento di residenza				M	F	MF	
			Nati vivi	Morti	Iscritti		Cancellati					
					da altro Comune	dal- l'e- stero	per altro Co- mune	per l'e- stero				
85	TREVISO	71.762	1.192	660	3.753	75	2.211	13	35.198	38.700	73.898	5.550
86	Valdobbiadene	11.013	185	106	206	29	190	15	5.187	5.935	11.122	6.070
87	Vazzola	6.108	112	43	115	5	135	—	3.080	3.082	6.162	2.603
88	Vedelago	11.058	193	78	96	43	290	1	5.534	5.487	11.021	6.166
89	Vidor	2.566	52	20	18	11	56	14	1.240	1.317	2.557	1.352
90	Villorba	10.716	207	72	243	13	285	20	5.322	5.480	10.802	3.059
91	Vittorio Veneto	26.677	428	267	807	61	654	39	12.886	14.127	27.013	8.261
92	Volpago del Montello	8.243	142	68	73	39	150	242	3.953	4.084	8.037	4.469
93	Zenson di Piave	2.071	33	15	25	1	123	—	996	996	1.992	955
94	Zero Branco	6.803	125	50	168	9	253	7	3.371	3.424	6.795	2.611
	PROVINCIA	616.156	11.220	5.292	16.352	1068	18.532	1489	304.856	314.627	619.483	247.662

PROVINCIA DI VENEZIA

1	Annone Veneto	4.159	87	32	148	15	219	24	2.130	2.004	4.134	2.579
2	Campagna Lùpia	4.764	122	33	118	—	198	—	2.413	2.360	4.773	8.772
3	Campolongo Maggiore	7.903	199	70	161	—	262	—	4.080	3.851	7.931	2.355
4	Camponogara	7.364	178	61	170	1	270	—	3.755	3.627	7.382	2.138
5	Caorle	11.557	262	67	380	7	622	7	5.941	5.569	11.510	15.131
6	Cavàzere	23.259	435	209	363	2	1.249	1	11.199	11.401	22.600	14.034
7	Cèggia	5.044	92	33	147	6	158	—	2.609	2.489	5.098	2.199
8	Chioggia	48.706	1.001	381	544	5	1.329	4	24.045	24.497	48.542	18.499
9	Cinto Caomaggiore	3.138	59	16	102	1	161	24	1.586	1.513	3.099	2.148
10	Cona	5.371	104	39	140	—	366	—	2.570	2.640	5.210	6.474
11	Concòrdia Sagitaria	8.521	157	35	184	21	260	2	4.444	4.142	8.586	6.650
12	Dolo	11.133	192	112	453	6	429	4	5.453	5.786	11.239	2.417
13	Eraclea	11.136	254	89	246	—	565	1	5.605	5.376	10.981	9.495
14	Fiesso d'Àrtico	4.192	73	25	128	—	113	—	2.117	2.138	4.255	631
15	Fossalta di Piave	3.809	77	38	60	5	136	1	1.872	1.904	3.776	973
16	Fossalta di Portogruaro	5.881	102	35	193	1	239	69	2.933	2.901	5.834	3.117
17	Fossò	4.299	108	42	88	2	134	—	2.151	2.170	4.321	1.011
18	Gruaro	3.009	62	34	90	2	105	—	1.538	1.486	3.024	1.724
19	Ièsolo	15.252	338	88	499	21	295	—	7.952	7.775	15.727	9.586
20	Marcon	4.173	80	28	90	2	174	—	2.104	2.039	4.143	2.539
21	Martellago	8.572	173	66	200	1	240	—	4.434	4.206	8.640	2.009
22	Mèolo	4.810	87	32	124	11	136	—	2.495	2.369	4.864	2.672
23	Mira	27.032	535	214	665	2	766	7	13.622	13.625	27.247	9.891
24	Mirano	18.843	368	136	441	18	671	4	9.456	9.403	18.859	4.566
25	Musile di Piave	7.261	168	47	228	5	351	2	3.706	3.556	7.262	4.507
26	Noale	8.732	204	70	202	8	222	4	4.397	4.453	8.850	2.458
27	Noventa di Piave	5.747	123	34	121	28	237	27	2.886	2.835	5.721	1.807
28	Pianiga	6.574	156	65	211	—	245	—	3.342	3.289	6.631	2.005
29	Portogruaro	21.840	455	144	770	19	908	12	11.011	11.009	22.020	10.231
30	Pramaggiore	3.245	72	26	118	16	171	4	1.733	1.517	3.250	2.421
31	Quarto d'Altino	3.886	94	32	139	—	169	1	2.014	1.903	3.917	2.816
32	Salzano	6.460	142	49	145	—	228	10	3.268	3.192	6.460	1.719
33	San Donà di Piave	25.351	533	156	617	14	860	36	12.646	12.817	25.463	7.873

VENEZIA-PADOVA

N. d'ordine	COMUNI	PO- POLA- ZIONE RESI- DENTE al 31 dic. 1958	ISCRIZIONI E CANCELLAZIONI ANAGRAFICHE NELL'ANNO 1959						POPOLAZIONE RESIDENTE al 31 dicembre 1959			SU- PER- FICIE 1959 — ettari
			Per movimento naturale		Per trasferimento di residenza				M	F	MF	
			Nati vivi	Morti	Iscritti		Cancellati					
					da altro Comune	dal- l'e- stero	per altro Co- mune	per l'e- stero				
34	San Michele al Tagliamento	11.754	222	79	192	12	498	32	5.980	5.591	11.571	11.171
35	Santa Maria di Sala	8.263	168	67	166	10	212	—	4.219	4.109	8.328	2.797
36	Santo Stino di Livenza	11.760	216	66	279	9	572	—	5.907	5.719	11.626	6.813
37	Scorzè	9.904	208	70	166	3	420	—	5.047	4.744	9.791	3.329
38	Spinea	8.907	216	41	777	3	347	—	4.655	4.860	9.515	1.503
39	Stra	4.978	101	39	172	4	198	5	2.476	2.537	5.013	878
40	Teglio Veneto	2.489	37	26	40	3	59	1	1.259	1.224	2.483	1.152
41	Torre di Mosto	5.265	127	40	82	1	256	30	2.693	2.456	5.149	3.834
42	VENEZIA	341.047	5.547	2.986	8.171	232	6.218	256	165.410	180.127	345.537	45.630
43	Vigonovo	5.973	129	56	143	4	182	—	3.079	2.932	6.011	1.279
	PROVINCIA	751.363	14.063	6.008	18.473	500	21.450	568	372.232	384.141	756.373	245.833

PROVINCIA DI PADOVA

1	Abano Terme	10.094	224	79	446	9	299	10	5.167	5.218	10.385	2.157
2	Agnà	3.875	62	31	76	—	168	3	1.904	1.907	3.811	1.883
3	Albignàsego	8.949	217	97	407	5	307	2	4.585	4.587	9.172	2.099
4	Anguillara Veneta	6.506	139	54	77	—	218	20	3.212	3.218	6.430	2.151
5	Arquà Petrarca	2.285	55	28	57	1	91	—	1.202	1.077	2.279	1.252
6	Arre	2.412	43	25	85	—	155	—	1.149	1.211	2.360	1.241
7	Arzergrande	4.424	95	53	63	2	186	—	2.161	2.184	4.345	1.363
8	Bagnoli di Sopra	5.035	91	40	162	—	242	—	2.492	2.514	5.006	3.493
9	Baone	3.630	72	27	70	3	175	—	1.796	1.777	3.573	2.444
10	Barbona	1.398	19	10	57	—	107	1	681	675	1.356	855
11	Battaglia Terme	4.015	61	21	145	5	127	—	1.934	2.144	4.078	628
12	Boara Pisani	3.245	80	24	79	—	116	—	1.602	1.662	3.264	1.648
13	Borgoricco	5.558	97	50	118	—	163	—	2.763	2.797	5.560	2.049
14	Bovolenta	3.676	76	27	85	—	196	9	1.778	1.827	3.605	2.268
15	Brùgine	4.634	102	51	78	—	153	—	2.231	2.379	4.610	1.958
16	Cadòneghe	6.971	176	56	301	4	290	—	3.613	3.493	7.106	1.285
17	Campodàrsego	8.114	177	53	207	9	195	1	4.094	4.164	8.258	2.561
18	Campodoro	1.992	43	19	39	—	97	—	970	988	1.958	1.116
19	Camposampiero	6.620	152	69	179	—	195	2	3.342	3.343	6.685	2.107
20	Campo San Martino	4.105	83	31	76	1	123	—	2.014	2.097	4.111	1.313
21	Candiana	3.261	74	25	111	1	205	—	1.590	1.627	3.217	2.223
22	Càrceri	2.182	51	14	62	—	139	6	1.032	1.104	2.136	973
23	Carmignano di Brenta	5.164	117	42	123	—	132	1	2.592	2.637	5.229	1.473
24	Carrara San Giòrgio	3.523	67	26	88	—	146	—	1.762	1.744	3.506	1.406
25	Carrara Santo Stéfano	1.991	27	13	57	—	137	—	974	951	1.925	1.252
26	Cartura	4.182	90	34	92	5	176	—	2.104	2.055	4.159	1.620
27	Casale di Scodòsia	4.785	92	47	81	5	171	—	2.428	2.317	4.745	2.122
28	Casalserugo	3.343	62	22	63	4	172	—	1.626	1.652	3.278	1.552
29	Castelbaldo	2.535	48	31	101	—	162	3	1.237	1.251	2.488	1.517
30	Cervarese Santa Croce	3.903	92	21	95	—	160	—	1.998	1.911	3.909	1.752
31	Cinto Eugàneo	2.915	58	28	44	—	168	—	1.459	1.362	2.821	1.970
32	Cittadella	13.824	288	116	261	23	341	65	6.748	7.126	13.874	3.655

PADOVA

N. d'ordine	COMUNI	PO- POLA- ZIONE RESI- DENTE al 31 dic. 1958	ISCRIZIONI E CANCELLAZIONI ANAGRAFICHE NELL'ANNO 1959						POPOLAZIONE RESIDENTE al 31 dicembre 1959			SU- PER- FICIE 1959 — ettari
			Per movimento naturale		Per trasferimento di residenza				M	F	MF	
			Nati vivi	Morti	Iscritti		Cancellati					
					da altro Comune	dal- l'e- stero	per altro Co- mune	per l'e- stero				
33	Codevigo	5.942	143	39	154	3	349	—	2.955	2.899	5.854	6.990
34	Conselve	7.677	136	64	198	5	321	1	3.647	3.983	7.630	2.424
35	Corrèzzola	7.035	147	56	237	—	571	—	3.296	3.496	6.792	4.250
36	Curtarolo	4.977	114	31	101	1	133	—	2.528	2.501	5.029	1.486
37	Este	16.263	293	168	574	22	728	1	7.896	8.359	16.255	3.276
38	Fontaniva	5.770	106	58	97	—	131	14	2.872	2.898	5.770	2.062
39	Galliera Veneta	5.179	115	55	70	16	94	15	2.401	2.815	5.216	901
40	Galzignano	4.338	121	29	112	—	186	—	2.195	2.161	4.356	1.815
41	Gazzo	3.294	78	26	85	—	142	—	1.668	1.621	3.289	2.263
42	Grantorto	3.185	66	34	49	4	104	2	1.609	1.555	3.164	1.407
43	Granze	1.907	39	23	75	—	135	—	949	914	1.863	1.144
44	Legnaro	5.088	97	42	104	—	195	—	2.530	2.522	5.052	1.489
45	Limena	3.710	97	30	130	4	158	—	1.922	1.831	3.753	1.504
46	Lorèggia	4.060	66	31	70	—	168	3	2.020	1.974	3.994	1.903
47	Lozzo Atestino	3.631	59	32	98	3	195	—	1.818	1.746	3.564	2.397
48	Maserà di Padova	4.912	119	30	107	—	233	—	2.511	2.364	4.875	1.754
49	Masi	2.551	36	27	88	—	159	—	1.226	1.263	2.489	1.367
50	Massanzago	2.899	66	30	33	1	143	—	1.437	1.389	2.826	1.322
51	Megliadino San Fidènzio	2.886	48	19	88	8	143	—	1.414	1.454	2.868	1.564
52	Megliadino San Vitale	2.467	50	23	71	4	96	—	1.175	1.298	2.473	1.511
53	Merlara	3.866	60	34	94	—	194	—	1.842	1.950	3.792	2.136
54	Mestrino	4.168	93	32	191	1	203	—	2.176	2.042	4.218	1.930
55	Monselice	16.576	297	155	600	2	642	15	8.281	8.382	16.663	5.053
56	Montagnana	11.736	179	112	272	3	505	8	5.551	6.014	11.565	4.506
57	Montegrotto Terme	5.557	139	41	324	7	215	—	2.903	2.868	5.771	1.525
58	Noventa Padovana	4.144	90	34	235	1	112	—	2.109	2.215	4.324	717
59	Ospedaletto Eugàneo	4.759	65	42	149	6	303	—	2.274	2.360	4.634	2.141
60	PADOVA	190.090	3.359	1.568	7.118	107	4.336	64	92.292	102.414	194.706	9.285
61	Pernùmia	3.800	60	26	88	—	182	2	1.869	1.869	3.738	1.316
62	Piacenza d'Àdige	2.840	55	32	155	1	223	—	1.343	1.453	2.796	1.859
63	Piazzola sul Brenta	10.337	205	85	220	—	380	6	5.175	5.116	10.291	4.100
64	Piombino Dese	6.477	120	53	118	2	191	1	3.252	3.220	6.472	2.953
65	Piove di Sacco	14.789	257	116	385	4	527	2	7.150	7.640	14.790	3.563
66	Polverara	2.132	33	13	36	—	85	—	1.047	1.056	2.103	985
67	Ponso	2.803	55	33	92	—	179	—	1.363	1.375	2.738	1.093
68	Pontelongo	4.700	79	33	109	2	261	1	2.227	2.368	4.595	1.081
69	Ponte San Nicolò	5.206	109	31	137	—	168	—	2.635	2.618	5.253	1.350
70	Pozzonovo	4.117	97	37	108	1	282	—	2.032	1.972	4.004	2.446
71	Rovolon	4.101	90	34	116	—	226	—	2.046	2.001	4.047	2.756
72	Rubano	3.868	102	25	223	—	201	—	2.070	1.897	3.967	1.456
73	Saccolongo	3.001	56	25	95	—	151	—	1.538	1.438	2.976	1.372
74	Saletto	3.316	56	31	56	6	145	—	1.627	1.631	3.258	1.079
75	San Giorgio delle Pertiche	5.677	125	51	143	2	207	—	2.821	2.868	5.689	1.880
76	San Giorgio in Bosco	4.704	85	47	37	—	167	—	2.313	2.299	4.612	2.847
77	San Martino di Lupari	9.444	158	74	104	13	166	40	4.597	4.842	9.439	2.427
78	San Pietro in Gu	3.076	78	27	118	—	143	—	1.602	1.500	3.102	1.780
79	San Pietro Viminario	2.476	48	18	60	1	146	—	1.211	1.210	2.421	1.333
80	Santa Giustina in Colle	4.831	91	29	91	1	184	—	2.432	2.369	4.801	1.789

PADOVA-ROVIGO

N. d'ordine	COMUNI	PO- POLA- ZIONE RESI- DENTE al 31 dic. 1958	ISCRIZIONI E CANCELLAZIONI ANAGRAFICHE NELL'ANNO 1959						POPOLAZIONE RESIDENTE al 31 dicembre 1959			SU- PER- FICIE 1959 — ettari
			Per movimento naturale		Per trasferimento di residenza				M	F	MF	
			Nati vivi	Morti	Iscritti		Cancellati					
					da altro Comune	dal- l'e- stero	per altro Co- mune	per l'e- stero				
81	Santa Margherita d'Àdige	2.803	46	25	83	—	154	—	1.396	1.357	2.753	1.269
82	Sant'Angelo di Piove di Sacco	5.127	95	40	74	11	194	1	2.601	2.471	5.072	1.399
83	Sant'Elena	1.974	47	16	59	—	161	—	928	975	1.903	894
84	Sant'Urbano	3.710	87	35	176	—	356	—	1.785	1.797	3.582	3.184
85	Saonara	5.619	95	46	151	—	166	—	2.771	2.882	5.653	1.352
86	Selvazzano Dentro	5.568	138	54	309	—	249	—	2.876	2.836	5.712	1.958
87	Solesino	6.097	129	48	117	—	160	—	3.066	3.069	6.135	1.026
88	Stanghella	4.831	89	43	130	7	233	—	2.389	2.392	4.781	1.969
89	Teolo	7.011	133	50	143	5	243	—	3.616	3.383	6.999	3.111
90	Terrassa Padovana	2.255	44	14	58	—	152	—	1.076	1.115	2.191	1.472
91	Tombolo	5.691	117	42	40	2	79	9	2.771	2.949	5.720	1.109
92	Torrèglia	4.169	91	33	99	4	165	—	2.074	2.091	4.165	1.875
93	Trebasèghe	7.567	147	66	133	12	291	5	3.829	3.668	7.497	3.073
94	Tribano	4.574	80	38	162	—	242	—	2.243	2.293	4.536	1.926
95	Urbana	2.333	48	25	79	—	118	—	1.139	1.178	2.317	1.703
96	Veggiano	2.204	52	19	59	—	141	—	1.128	1.027	2.155	1.624
97	Vescovana	2.354	43	17	73	1	153	—	1.140	1.161	2.301	2.226
98	Vighizzolo d'Este	1.578	37	9	62	—	119	—	759	790	1.549	1.715
99	Vigodarzere	6.679	139	45	155	—	231	—	3.400	3.297	6.697	1.991
100	Vigonza	11.527	231	69	296	5	392	—	5.877	5.721	11.598	3.332
101	Villa del Conte	3.936	76	31	60	5	117	—	1.957	1.972	3.929	1.732
102	Villa Estense	3.072	47	31	99	5	145	—	1.521	1.526	3.047	1.601
103	Villafranca Padovana	4.561	99	36	140	—	236	—	2.347	2.181	4.528	2.383
104	Villanova di Camposam- piero	3.824	84	39	82	—	151	—	1.904	1.896	3.800	1.218
105	Vo.	4.043	70	28	61	7	149	2	2.038	1.964	4.002	2.042
	PROVINCIA	702.615	13.631	5.848	20.900	372	25.617	315	346.718	359.020	705.738	214.157

PROVINCIA DI ROVIGO

1	Àdria	28.698	488	235	759	—	1.820	1	13.581	14.308	27.889	11.352
2	Ariano nel Polèsine	10.659	206	85	326	—	847	—	5.204	5.055	10.259	8.092
3	Arquà Polèsine	4.001	59	38	141	—	224	—	1.884	2.055	3.939	2.002
4	Badia Polèsine	11.709	187	102	363	—	655	—	5.559	5.943	11.502	4.450
5	Bagnolo di Po	2.571	45	18	108	—	171	—	1.260	1.275	2.535	2.143
6	Bergantino	3.479	72	33	120	—	191	—	1.692	1.755	3.447	1.818
7	Bosaro	1.934	27	26	54	—	106	—	925	958	1.883	602
8	Calto	1.492	26	8	52	—	82	—	727	753	1.480	1.098
9	Canaro	4.276	64	31	264	—	449	—	2.009	2.115	4.124	3.271
10	Canda	1.738	22	18	82	—	180	—	808	836	1.644	1.440
11	Castelguglielmo	3.270	44	33	132	—	318	—	1.553	1.542	3.095	2.210
12	Castelmassa	4.871	79	42	239	3	228	—	2.351	2.571	4.922	1.187
13	Castelnovo Bariano	5.311	82	43	177	—	220	—	2.634	2.673	5.307	3.756
14	Ceneselli	3.575	66	26	128	—	206	2	1.745	1.790	3.535	2.858
15	Ceregnano	5.469	107	41	204	—	387	—	2.632	2.720	5.352	2.999
16	Contarina	10.630	194	82	412	7	877	—	5.102	5.182	10.284	7.983

ROVIGO-UDINE

N. d'ordine	COMUNI	PO- POLA- ZIONE RESI- DENTE al 31 dic. 1958	ISCRIZIONI E CANCELLAZIONI ANAGRAFICHE NELL'ANNO 1959						POPOLAZIONE RESIDENTE al 31 dicembre 1959			SU- PER- FICIE 1959 — ettari
			Per movimento naturale		Per trasferimento di residenza				M	F	MF	
			Nati vivi	Morti	Iscritti		Cancellati					
					da altro Comune	dal- l'e- stero	per altro Co- mune	per l'e- stero				
17	Còrbola	4.098	84	34	132	1	297	—	2.049	1.935	3.984	1.839
18	Costa di Rovigo	3.855	60	47	148	—	232	2	1.884	1.898	3.782	1.605
19	Crespino	4.673	84	46	116	—	430	—	2.262	2.135	4.397	3.192
20	Donada	7.939	155	47	344	2	497	—	3.922	3.974	7.896	5.351
21	Ficarolo	3.883	52	54	—	—	203	—	1.858	1.914	3.772	1.784
22	Fiesso Umbertiano	5.385	87	47	108	—	294	—	2.550	2.689	5.239	2.729
23	Frassinelle Polèsine	2.689	55	17	104	—	253	—	1.311	1.267	2.578	2.187
24	Fratta Polèsine	4.105	62	66	143	—	283	—	1.840	2.121	3.961	2.091
25	Gàiba	1.700	17	12	60	—	118	—	810	837	1.647	1.209
26	Gavello	3.337	64	37	154	—	385	—	1.554	1.579	3.133	2.441
27	Giacciano con Baruchella	3.762	53	42	121	—	181	—	1.841	1.872	3.713	1.836
28	Guarda Veneta	2.207	41	15	118	—	187	—	1.090	1.074	2.164	1.731
29	Lendinara	15.692	234	140	450	5	804	—	7.625	7.812	15.437	5.539
30	Loreo	5.510	108	55	150	—	374	—	2.613	2.726	5.339	3.960
31	Lùsia	3.910	70	24	141	1	183	—	1.970	1.945	3.915	1.773
32	Melara	3.003	26	32	69	—	182	—	1.444	1.440	2.884	1.760
33	Occhiobello	5.482	82	48	356	6	346	—	2.775	2.757	5.532	3.262
34	Papozze	4.017	67	40	166	—	344	—	1.879	1.987	3.866	2.183
35	Pettorazza Grimani	2.991	59	24	71	—	199	—	1.450	1.448	2.898	2.151
36	Pincara	2.573	45	17	92	—	290	—	1.149	1.254	2.403	1.779
37	Polesella	4.308	57	46	194	—	381	—	1.987	2.145	4.132	1.655
38	Pontecchio Polèsine	2.126	42	11	92	—	114	—	1.035	1.100	2.135	1.147
39	Porto Tolle	19.147	435	104	391	—	1.693	—	9.238	8.938	18.176	23.900
40	Rosolina	4.308	90	32	107	—	231	—	2.121	2.121	4.242	7.470
41	ROVIGO	45.827	971	482	1.684	14	1.759	4	22.440	23.811	46.251	10.853
42	Salara	2.001	30	21	45	—	91	—	946	1.018	1.964	1.431
43	San Bellino	2.029	44	15	61	1	146	9	965	1.000	1.965	1.583
44	San Martino di Venezze	5.442	108	36	74	—	242	39	2.662	2.645	5.307	3.110
45	Stienta	3.608	57	28	118	—	196	—	1.747	1.812	3.559	2.413
46	Tàglio di Po	11.633	262	72	332	—	781	—	5.775	5.599	11.374	7.941
47	Trecenta	5.623	62	63	150	1	277	—	2.693	2.803	5.496	3.506
48	Villadose	5.791	137	45	153	—	404	—	2.797	2.835	5.632	3.252
49	Villamarzana	2.123	46	26	91	—	165	—	1.027	1.042	2.069	1.407
50	Villanova del Ghebbo	2.433	41	24	112	—	187	—	1.190	1.185	2.375	1.177
51	Villanova Marchesana	2.891	49	24	44	—	222	—	1.406	1.332	2.738	1.821
	PROVINCIA	313.784	5.704	2.734	10.346	41	19.932	57	151.571	155.581	307.152	180.329

PROVINCIA DI UDINE

1	Aiello del Friuli	2.388	22	19	39	—	77	—	1.146	1.207	2.353	1.303
2	Amaro	1.077	9	6	14	1	49	—	496	550	1.046	3.326
3	Ampezzo	2.345	38	34	38	7	70	22	1.139	1.163	2.302	7.361
4	Andrèis	996	2	18	—	—	7	5	449	519	968	2.689
5	Aquileia	3.504	51	27	81	1	119	1	1.750	1.740	3.490	3.684
6	Arba (a)	1.504	13	16	22	6	36	2	852	934	1.786	1.498
7	Arta (b)	3.362	47	38	24	2	41	—	1.501	1.633	3.134	4.302
8	Artegna	3.787	54	35	79	8	132	—	1.867	1.894	3.761	1.121

(a) Nei dati della popolazione al 31 dicembre 1959 sono stati compresi: n. 151M., 144F., 295MF., corrispondenti ad altrettante schede anagrafiche ricevute dal comune di Cavasso Nuovo, in dipendenza della variazione territoriale disposta con D.P.R. n. 94 del 13-2-1959. — (b) Nei dati della popolazione al 31 dicembre 1959 sono stati detratti: n. 106M., 116F., 222MF., corrispondenti ad altrettante schede anagrafiche cedute al comune di Zuglio in dipendenza della variazione territoriale disposta con D.P.R. 1255 del 7-12-1958.

UDINE

N. d'ordine	COMUNI	PO- POLA- ZIONE RESI- DENTE al 31 dic. 1958	ISCRIZIONI E CANCELLAZIONI ANAGRAFICHE NELL'ANNO 1959						POPOLAZIONE RESIDENTE al 31 dicembre 1959			SU- PER- FICIE 1959 — ettari
			Per movimento naturale		Per trasferimento di residenza				M	F	MF	
			Nati vivi	Morti	Iscritti		Cancellati					
					da altro Comune	dal- l'e- stero	per altro Co- mune	per l'e- stero				
9	Àrzene	2.130	20	25	42	6	45	1	1.101	1.026	2.127	1.206
10	Àttimis	2.984	28	39	37	5	81	—	1.540	1.394	2.934	3.335
11	Aviano	8.907	110	110	258	57	193	3	4.691	4.335	9.026	11.346
12	Azzano Dècimo	9.913	136	102	209	24	312	8	4.910	4.950	9.860	5.140
13	Bagnària Arsa	3.139	61	26	71	2	127	12	1.580	1.528	3.108	1.898
14	Bàrcis	964	5	8	14	1	33	—	471	472	943	10.310
15	Basiliano	5.791	102	74	130	12	153	17	2.809	2.982	5.791	4.293
16	Bertiolo	3.328	53	46	71	11	111	26	1.670	1.610	3.280	2.617
17	Bicinico	1.921	40	19	31	—	51	—	977	945	1.922	1.591
18	Bordano	1.481	26	13	13	—	26	—	745	736	1.481	1.520
19	Brugnera	5.531	106	38	123	12	191	—	2.806	2.737	5.543	2.924
20	Buddia	2.584	27	33	73	9	77	15	1.236	1.332	2.568	3.767
21	Bùia	8.216	101	105	97	8	141	5	4.026	4.145	8.171	2.555
22	Bùttrio	2.585	50	18	90	3	53	10	1.282	1.365	2.647	1.775
23	Camino al Tagliamento	2.439	31	31	24	—	69	—	1.218	1.176	2.394	2.260
24	Campofòrvido	4.196	72	33	135	1	151	—	2.052	2.168	4.220	2.198
25	Campolongo al Torre	999	8	5	16	1	33	—	481	505	986	588
26	Càneva	7.365	111	58	180	19	163	10	3.646	3.798	7.444	4.195
27	Carlino	2.384	51	12	57	2	99	—	1.261	1.122	2.383	3.036
28	Casarsa della Delizia	5.786	111	52	227	23	182	2	2.847	3.064	5.911	2.041
29	Cassacco	2.776	38	29	45	19	87	—	1.331	1.431	2.762	1.163
30	Castelnovo del Friuli	2.300	13	29	19	7	36	1	1.132	1.141	2.273	2.259
31	Castions di Strada	4.251	68	55	75	4	99	35	2.136	2.073	4.209	3.283
32	Cavasso Nuovo (a)	2.086	16	26	53	11	39	23	822	961	1.783	1.024
33	Cavazzo Càrnico	1.627	18	18	32	—	49	2	783	825	1.608	3.869
34	Cercivento	1.180	12	17	16	—	10	—	587	594	1.181	1.536
35	Cervignano del Friuli	8.741	140	74	441	5	314	18	4.438	4.483	8.921	2.849
36	Chions	4.154	72	31	114	23	188	33	2.130	1.981	4.111	3.347
37	Chiòpris-Viscone	732	10	7	5	—	19	1	368	352	720	903
38	Chiusaforte	1.763	28	19	50	2	91	5	909	819	1.728	10.009
39	Cimolàis	978	11	9	8	—	21	—	481	486	967	10.121
40	Cividale del Friuli	11.056	142	127	403	20	377	21	5.459	5.637	11.096	5.056
41	Clàut	2.411	36	21	22	7	74	—	1.219	1.162	2.381	16.598
42	Clauzetto	1.650	19	25	12	3	39	1	761	858	1.619	2.797
43	Codròipo	13.205	185	140	324	23	398	203	6.419	6.577	12.996	7.460
44	Colloredo di Monte Al- bano	2.824	42	31	58	—	104	7	1.435	1.347	2.782	2.159
45	Comeglians	1.766	21	25	35	2	66	1	843	889	1.732	1.943
46	Cordenons	9.512	157	102	209	62	156	51	4.522	5.109	9.631	5.678
47	Cordovado	2.517	31	20	106	1	104	8	1.252	1.271	2.523	1.212
48	Corno di Rosazzo	2.138	30	28	53	5	39	—	1.090	1.069	2.159	1.254
49	Coseano	2.740	45	22	43	10	42	7	1.353	1.414	2.767	2.395
50	Dignano	3.263	38	28	47	2	40	10	1.587	1.685	3.272	2.717
51	Dogna	870	12	9	5	—	31	—	406	441	847	6.918
52	Drènychia	1.317	19	17	5	—	46	—	623	655	1.278	1.328
53	Enemonzo	1.763	22	24	27	2	30	4	869	887	1.756	2.370
54	Erto e Casso	2.096	41	29	9	—	79	—	1.013	1.025	2.038	5.222
55	Faèdis	4.572	69	58	81	11	127	109	2.316	2.123	4.439	4.661

(a) Nei dati della popolazione al 31 dicembre 1959, sono stati dettratti: n. 151M., 144F., 295MF., corrispondenti ad altrettante schede anagrafiche cedute al comune di Arba, in dipendenza della variazione territoriale disposta con D.P.R. n. 94 del 13-2-1959.

UDINE

N. d'ordine	COMUNI	PO- POLA- ZIONE RESI- DENTE al 31 dic. 1958	ISCRIZIONI E CANCELLAZIONI ANAGRAFICHE NELL'ANNO 1959						POPOLAZIONE RESIDENTE al 31 dicembre 1959			SU- PER- FICIE 1959 — ettari
			Per movimento naturale		Per trasferimento di residenza				M	F	MF	
			Nati vivi	Morti	Iscritti		Cancellati					
					da altro Comune	dal- l'e- stero	per altro Co- mune	per l'e- stero				
56	Fagagna	6.030	89	54	108	1	160	9	3.064	2.941	6.005	3.719
57	Fanna	1.883	21	21	39	11	70	15	827	1.021	1.848	1.013
58	Fiume Veneto	6.480	85	72	181	56	191	116	3.098	3.325	6.423	3.576
59	Fiumicello	4.391	58	32	97	1	105	8	2.250	2.152	4.402	2.290
60	Flaibano	1.980	21	28	28	5	47	—	962	997	1.959	1.725
61	Fontanafredda	7.176	114	61	249	27	193	8	3.727	3.577	7.304	4.633
62	Forgària nel Friuli	2.896	45	30	25	9	57	—	1.435	1.453	2.888	2.913
63	Forni Avoltri	1.505	24	16	26	—	43	—	763	733	1.496	8.071
64	Forni di Sopra	1.929	19	25	30	2	31	6	901	1.017	1.918	8.116
65	Forni di Sotto	1.515	19	17	11	1	32	20	745	732	1.477	9.354
66	Frisanico	1.312	11	10	16	8	36	35	580	686	1.266	6.120
67	Gemona del Friuli	12.639	158	129	240	26	243	20	6.072	6.599	12.671	5.626
68	Gonars	4.597	69	39	82	—	87	3	2.335	2.284	4.619	1.990
69	Grimacco	1.719	19	28	14	—	17	1	883	823	1.706	1.633
70	Latisana (a)	12.084	226	111	504	21	337	7	6.248	6.132	12.380	5.336
71	Lauco	2.399	38	42	9	1	40	9	1.163	1.193	2.356	3.458
72	Lestizza	4.653	58	36	29	15	78	1	2.254	2.386	4.640	3.418
73	Ligosullo	438	6	8	3	1	11	—	194	235	429	1.675
74	Lusèvera (b)	2.097	21	25	35	—	59	—	1.084	1.086	2.170	5.343
75	Magnano in Riviera	2.663	27	25	69	5	82	3	1.320	1.334	2.654	851
76	Majano	6.004	77	62	149	17	137	6	2.953	3.089	6.042	2.889
77	Malborghetto-Valbruna	1.515	23	13	66	1	63	3	782	744	1.526	11.984
78	Maniago	8.007	115	71	279	33	170	25	3.861	4.307	8.168	7.068
79	Manzano	5.417	95	39	152	12	114	—	2.739	2.784	5.523	3.086
80	Marano Lagunare	2.699	54	23	44	—	51	—	1.442	1.281	2.723	9.027
81	Martignacco	5.152	66	47	141	1	134	—	2.535	2.644	5.179	2.672
82	Meduno	2.613	18	27	52	1	36	—	1.309	1.312	2.621	3.125
83	Mereto di Tomba	3.578	46	32	35	6	83	—	1.752	1.798	3.550	2.730
84	Moggio Udinese	3.569	41	52	58	10	109	5	1.658	1.854	3.512	14.384
85	Moimacco	1.116	7	12	28	—	26	3	558	552	1.110	1.181
86	Montenars (c)	1.332	14	18	17	7	60	10	582	599	1.181	1.992
87	Montereale Valcellina	5.240	90	58	107	8	129	11	2.551	2.696	5.247	6.785
88	Morsano al Tagliamento	3.605	53	40	130	23	95	55	1.823	1.798	3.621	3.216
89	Mortegliano	5.369	83	42	66	8	150	4	2.679	2.651	5.330	2.999
90	Moruzzo	2.181	31	10	43	7	63	3	1.141	1.045	2.186	1.780
91	Muzzana del Turgnano	2.855	45	22	80	2	155	—	1.457	1.348	2.805	2.435
92	Nimis	4.279	46	62	53	15	108	8	2.067	2.150	4.217	3.382
93	Osoppo	2.947	32	21	70	1	57	—	1.463	1.509	2.972	2.215
94	Ovaro	3.921	60	34	62	1	83	—	1.929	1.998	3.927	5.788
95	Pagnacco	2.974	39	33	55	6	80	—	1.481	1.480	2.961	1.487
96	Palazzolo dello Stella	4.078	57	25	76	9	140	—	2.053	2.002	4.055	3.440
97	Palmanova	5.925	82	73	352	4	278	—	2.834	3.178	6.012	1.332
98	Paluzza	4.261	57	37	35	—	78	—	2.055	2.183	4.238	6.996
99	Pasian di Prato	5.565	101	51	373	4	235	6	2.821	2.930	5.751	1.530
100	Pasiano di Pordenone	8.012	97	53	171	12	327	—	4.032	3.880	7.912	4.550
101	Paularo	4.397	73	42	16	—	42	—	2.168	2.234	4.402	8.423
102	Pavia di Udine	4.725	79	37	113	11	220	54	2.349	2.268	4.617	3.458
103	Pinzano al Tagliamento	2.639	37	35	61	2	94	1	1.263	1.346	2.609	2.176

(a) Compresa la popolazione e la superficie del comune di Lignano Sabbiadoro, il quale sebbene costituito con Legge 21 luglio 1959, n. 552, non è ancora amministrativamente funzionante. — (b) Nei dati della popolazione al 31 dicembre 1959, sono stati compresi: n. 49M., 52F., 101MF., corrispondenti ad altrettante schede anagrafiche ricevute dal comune di Montenars, in dipendenza della variazione territoriale disposta con D.P.R. n. 59 del 14-1-1959. — (c) Nei dati della popolazione al 31 dicembre 1959, sono stati detratti: n. 49M., 52F., 101MF., corrispondenti ad altrettante schede anagrafiche cedute al comune di Lusevera, in dipendenza della variazione territoriale disposta con D.P.R. n. 59 del 14-1-1959.

UDINE

N. d'ordine	COMUNI	PO- POLA- ZIONE RESI- DENTE al 31 dic. 1958	ISCRIZIONI E CANCELLAZIONI ANAGRAFICHE NELL'ANNO 1959						POPOLAZIONE RESIDENTE al 31 dicembre 1959			SU- PER- FICIE 1959 — ettari
			Per movimento naturale		Per trasferimento di residenza				M	F	MF	
			Nati vivi	Morti	Iscritti		Cancellati					
					da altro Comune	dal- l'e- stero	per altro Co- mune	per l'e- stero				
104	Pocènia	2.988	34	19	75	—	111	—	1.537	1.430	2.967	2.389
105	Polcenigo	4.301	54	51	78	20	120	9	2.115	2.158	4.273	4.919
106	Pontebba	3.819	64	31	126	1	166	21	1.895	1.897	3.792	9.921
107	Porcia	7.246	124	62	158	27	138	18	3.620	3.717	7.337	2.949
108	Pordenone	31.920	480	243	1.378	70	883	65	15.565	17.092	32.657	3.823
109	Porpetto	3.033	60	31	53	—	118	20	1.575	1.402	2.977	1.809
110	Povoletto	4.784	78	50	59	4	140	14	2.425	2.296	4.721	3.821
111	Pozzuolo del Friuli	6.217	74	55	112	12	159	26	3.026	3.149	6.175	3.428
112	Pradamano	2.200	44	19	65	2	52	4	1.118	1.118	2.236	1.587
113	Prata di Pordenone	5.010	75	43	92	9	140	9	2.543	2.451	4.994	2.291
114	Prato Carnico	2.333	25	28	7	5	50	16	1.083	1.193	2.276	8.148
115	Pravisdòmini	2.911	31	23	43	1	174	—	1.431	1.358	2.789	1.614
116	Precenico	2.301	43	24	57	—	157	15	1.156	1.049	2.205	2.696
117	Premariacco	3.382	57	34	94	—	105	7	1.700	1.687	3.387	3.973
118	Preone	589	5	7	15	—	15	11	293	283	576	2.251
119	Prepotto	1.679	26	24	36	13	73	2	890	765	1.655	3.324
120	Pülfero	3.526	39	47	42	4	71	1	1.805	1.687	3.492	4.796
121	Ragogna	3.839	55	34	54	1	75	—	1.920	1.920	3.840	2.243
122	Ravascletto	1.404	9	17	22	4	37	—	676	709	1.385	2.632
123	Raveo	761	16	6	3	—	7	—	360	407	767	1.263
124	Reana del Roiale	4.863	73	45	127	4	133	14	2.294	2.581	4.875	2.018
125	Remanzacco	3.712	51	37	112	2	84	14	1.895	1.847	3.742	3.108
126	Rèsia	3.038	52	37	39	1	97	6	1.472	1.518	2.990	11.919
127	Rosiutta	694	10	5	15	—	36	—	339	339	678	1.987
128	Rigolato	2.058	22	35	23	1	43	—	981	1.045	2.026	3.047
129	Rive d'Arcano	2.982	28	23	67	11	66	5	1.491	1.503	2.994	2.242
130	Rivignano	4.383	61	44	112	9	132	—	2.256	2.133	4.389	3.072
131	Rònychis	2.459	49	18	27	1	60	2	1.284	1.172	2.456	1.842
132	Roveredo in Piano	1.585	23	18	121	22	89	10	802	832	1.634	1.592
133	Ruda	3.273	46	31	55	—	85	—	1.691	1.567	3.258	1.880
134	Sacile	12.622	220	117	506	40	459	30	6.453	6.329	12.782	3.262
135	San Daniele del Friuli	6.898	92	90	156	13	157	54	3.387	3.471	6.858	3.394
136	San Giòrgio della Richin- velda	5.497	75	63	125	4	149	3	2.821	2.665	5.486	4.792
137	San Giòrgio di Nogaro	7.234	117	60	224	14	286	9	3.676	3.558	7.234	1.923
138	San Giovanni al Natisone	3.717	47	26	103	—	58	12	1.895	1.876	3.771	2.400
139	San Leonardo	2.200	21	36	48	1	35	2	1.093	1.104	2.197	2.700
140	San Martino al Taglia- mento	1.946	22	25	61	3	91	4	982	930	1.912	1.783
141	San Pietro al Natisone	2.857	30	44	46	8	134	15	1.373	1.375	2.748	2.398
142	San Quirino	3.261	60	35	226	21	95	15	1.711	1.712	3.423	5.119
143	Santa Maria la Longa	2.244	36	20	34	1	114	—	1.057	1.124	2.181	1.947
144	San Vito al Tagliamento	11.727	165	129	307	32	259	2	5.859	5.982	11.841	6.071
145	San Vito al Torre	1.618	19	17	24	—	57	—	807	780	1.587	1.158
146	San Vito di Fagagna	1.816	23	18	31	6	37	—	901	920	1.821	836
147	Sauris	828	14	3	8	—	13	—	439	395	834	4.152
148	Savogna	1.845	19	25	26	1	54	4	933	875	1.808	2.211
149	Sedegliano	5.377	68	52	62	3	126	1	2.644	2.687	5.331	5.059
150	Sequals	2.461	23	30	61	3	87	4	1.190	1.237	2.427	2.795

UDINE-GORIZIA

N. d'ordine	COMUNI	PO- POLA- ZIONE RESI- DENTE al 31 dic. 1958	ISCRIZIONI E CANCELLAZIONI ANAGRAFICHE NELL'ANNO 1959						POPOLAZIONE RESIDENTE al 31 dicembre 1959			SU- PER- FICIE 1959 — ettari
			Per movimento naturale		Per trasferimento di residenza				M	F	MF	
			Nati vivi	Morti	Iscritti		Cancellati					
					da altro Comune	dal- l'e- stero	per altro Co- mune	per l'e- stero				
151	Sesto al Règhena	6.675	88	58	147	13	137	14	3.480	3.234	6.714	4.053
152	Socchieve.	2.143	33	27	17	—	34	4	1.049	1.079	2.128	6.595
153	Spilimbergo	11.113	144	121	262	17	273	68	5.452	5.622	11.074	7.247
154	Stregna	1.832	18	19	8	—	23	2	916	898	1.814	1.970
155	Sùtrio	1.812	31	24	14	—	35	3	882	913	1.795	2.106
156	Taipana	2.636	20	41	38	2	54	30	1.358	1.213	2.571	6.547
157	Talmassons	4.833	73	49	55	9	129	66	2.349	2.377	4.726	4.300
158	Tapogliano	590	8	3	14	—	16	—	300	293	593	501
159	Tarcento	11.176	139	124	269	50	293	75	5.325	5.817	11.142	3.508
160	Tarvisio	6.960	131	34	374	13	367	33	3.592	3.452	7.044	20.552
161	Tavagnacco	6.625	92	61	265	20	192	40	3.289	3.420	6.709	1.537
162	Teor	2.889	39	27	48	10	81	11	1.440	1.427	2.867	1.691
163	Terzo d'Aquileia	2.555	41	29	65	—	105	1	1.324	1.202	2.526	2.823
164	Tolmezzo.	9.554	153	81	332	6	315	—	4.821	4.828	9.649	6.569
165	Torreano	3.204	42	50	63	4	70	2	1.620	1.571	3.191	3.488
166	Torviscosa	4.112	67	37	70	3	155	19	2.078	1.963	4.041	5.484
167	Tramonti di Sopra	1.403	19	16	7	3	39	17	675	685	1.360	12.511
168	Tramonti di Sotto	1.586	22	20	17	1	52	7	748	799	1.547	8.518
169	Trasàghis	3.872	50	47	39	—	56	13	1.948	1.897	3.845	7.771
170	Travèsio	2.132	30	37	44	7	43	2	1.037	1.094	2.131	2.882
171	Treppo Carnico	1.365	19	10	34	—	30	—	683	695	1.378	1.871
172	Treppo Grande	2.573	28	25	46	5	92	1	1.234	1.300	2.534	1.131
173	Tricèsimo	6.127	88	49	196	27	203	7	3.042	3.137	6.179	1.757
174	Trivignano Udinese	2.073	27	17	48	—	87	—	1.055	989	2.044	1.832
175	UDINE	81.607	1.066	726	3.664	180	2.295	196	38.553	44.747	83.300	5.681
176	Valvasone	2.772	26	20	89	10	80	—	1.412	1.385	2.797	1.786
177	Varmo	4.509	62	49	66	6	117	13	2.283	2.181	4.464	3.523
178	Venezzone	3.461	37	37	39	—	57	—	1.708	1.735	3.443	5.416
179	Verzègnis	1.640	18	23	20	—	36	49	766	804	1.570	3.881
180	Villa Santina	2.101	29	13	74	—	71	—	1.016	1.104	2.120	1.300
181	Villa Vicentina	1.346	13	9	75	—	111	—	710	604	1.314	543
182	Visco	879	16	5	56	—	82	—	451	413	864	352
183	Vito d'Àsio	2.384	28	32	30	10	63	9	1.104	1.244	2.348	5.385
184	Vivaro.	1.771	23	20	10	—	51	—	836	897	1.733	3.757
185	Zòppola	6.312	96	80	175	30	152	—	3.211	3.170	6.381	4.536
186	Zùglio (a)	892	18	16	9	2	15	—	553	559	1.112	1.753
	PROVINCIA	797.207	11.259	7.907	21.265	1633	22.601	2258	393.834	404.764	798.598	716.741

PROVINCIA DI GORIZIA

1	Capriva del Friuli	1.472	17	16	36	2	63	1	698	749	1.447	620
2	Cormons	8.005	109	77	248	9	301	—	3.750	4.243	7.993	3.454
3	Doberdò del Lago	1.470	23	7	74	3	80	2	769	712	1.481	3.139
4	Dolegna del Còllo	1.068	8	12	46	2	94	—	536	482	1.018	1.240
5	Farra d'Isonzo	1.891	29	22	32	8	67	6	882	983	1.865	1.013
6	Fogliano Redipùglia	2.673	30	24	85	1	96	—	1.314	1.355	2.669	777
7	GORIZIA	42.105	569	447	1.403	117	1.247	44	19.596	22.860	42.456	4.239
8	Gradisca d'Isonzo	5.541	69	53	209	6	224	4	2.665	2.879	5.544	1.080

(a) Nei dati della popolazione al 31 dicembre 1959, sono stati compresi: n. 106M., 116F., 222MF., corrispondenti ad altrettante schede anagrafiche cedute dal comune di Arta, in dipendenza della variazione territoriale disposta con D.P.R. n. 1255 del 7-12-1958.

GORIZIA-TRIESTE-PIACENZA

N. d'ordine	COMUNI	PO- POLA- ZIONE RESI- DENTE al 31 dic. 1958	ISCRIZIONI E CANCELLAZIONI ANAGRAFICHE NELL'ANNO 1959						POPOLAZIONE RESIDENTE al 31 dicembre 1959			SU- PER- FICIE 1959 — ettari
			Per movimento naturale		Per trasferimento di residenza				M	F	MF	
			Nati vivi	Morti	Iscritti		Cancellati					
					da altro Comune	dal- l'e- stero	per altro Co- mune	per l'e- stero				
9	Grado	9.640	165	70	243	15	231	4	4.839	4.919	9.758	11.460
10	Mariano del Friuli	1.780	22	16	30	2	23	—	876	919	1.795	836
11	Medea	1.025	8	11	26	—	35	—	494	519	1.013	730
12	Monfalcone	27.116	304	237	806	105	720	74	13.041	14.259	27.300	2.022
13	Moraro	640	8	1	12	—	25	—	303	331	634	350
14	Mossa	1.466	18	22	28	1	34	1	706	750	1.456	609
15	Romans d'Isonzo	3.062	41	36	58	—	62	4	1.513	1.546	3.059	1.537
16	Ronchi dei Legionari	9.385	122	90	248	12	228	4	4.578	4.867	9.445	1.701
17	Sagrado	2.304	31	18	100	8	115	25	1.124	1.161	2.285	1.414
18	San Canzian d'Isonzo	5.413	76	45	130	3	206	—	2.695	2.676	5.371	3.358
19	San Floriano del Còllio	974	15	6	46	1	59	7	501	463	964	1.185
20	San Lorenzo di Mossa	1.214	14	16	33	—	27	4	591	623	1.214	436
21	San Pier d'Isonzo	1.819	20	15	37	3	48	—	922	894	1.816	908
22	Savogna d'Isonzo	1.852	26	25	28	6	70	—	899	918	1.817	1.680
23	Staranzano	3.398	56	22	123	—	177	2	1.701	1.675	3.376	1.831
24	Turriaco	2.305	25	12	53	1	68	1	1.149	1.154	2.303	528
25	Villesse	1.432	19	15	26	—	23	—	709	730	1.439	1.175
	PROVINCIA	139.050	1.824	1.315	4.160	305	4.323	183	66.851	72.667	139.518	47.322

PROVINCIA DI TRIESTE

1	Duino Aurisina	6.045	80	51	262	27	229	4	3.053	3.077	6.130	4.512
2	Monrupino	576	11	4	11	—	15	2	288	289	577	1.299
3	Muggia	12.525	127	127	494	86	388	—	6.255	6.462	12.717	1.523
4	San Dorligo della Valle	5.366	61	44	176	45	278	2	2.666	2.658	5.324	2.310
5	Sgonico	1.320	19	13	34	4	43	1	673	647	1.320	3.129
6	TRIESTE	282.731	2.737	3.193	3.829	1241	4.011	558	130.026	152.750	282.776	8.239
	PROVINCIA	308.563	3.035	3.432	4.806	1403	4.964	567	142.961	165.883	308.844	21.012

PROVINCIA DI PIACENZA

1	Agazzano	2.783	53	28	104	—	196	—	1.390	1.326	2.716	3.588
2	Alseno	5.279	80	47	335	—	493	—	2.617	2.537	5.154	5.551
3	Besenzone	2.055	29	17	164	—	213	—	1.060	958	2.018	2.388
4	Béttola	7.441	81	63	77	2	277	175	3.640	3.446	7.086	12.285
5	Bòbbio	6.105	61	65	80	9	181	5	3.013	2.991	6.004	10.646
6	Borgonovo Val Tidone	7.133	79	113	403	2	490	8	3.502	3.504	7.006	5.172
7	Cadeo	4.324	70	34	429	—	466	—	2.172	2.151	4.323	3.859
8	Calendasco	3.568	45	41	211	3	305	—	1.719	1.762	3.481	3.730
9	Caminata	519	5	4	40	—	13	—	287	260	547	317
10	Caorso	5.126	47	64	320	2	372	—	2.514	2.545	5.059	4.095
11	Carpaneto Piacentino	7.170	103	74	462	1	590	1	3.591	3.480	7.071	6.324
12	Castell'Arquato	5.805	64	57	265	2	364	8	2.806	2.901	5.707	5.222
13	Castel San Giovanni	10.448	121	132	552	4	458	9	5.010	5.516	10.526	4.467
14	Castelvetro Piacentino	5.423	56	56	201	1	237	—	2.670	2.718	5.388	3.511
15	Cerignale	804	10	9	4	—	16	—	419	374	793	3.151
16	Coli	2.402	30	20	33	—	110	—	1.217	1.118	2.335	7.214

PIACENZA-PARMA

N. d'ordine	COMUNI	PO- POLA- ZIONE RESI- DENTE al 31 dic. 1958	ISCRIZIONI E CANCELLAZIONI ANAGRAFICHE NELL'ANNO 1959						POPOLAZIONE RESIDENTE al 31 dicembre 1959			SU- PER- FICIE 1959 — cttari
			Per movimento naturale		Per trasferimento di residenza				M	F	MF	
			Nati vivi	Morti	Iscritti		Cancellati					
					da altro Comune	dal- l'e- stero	per altro Co- mune	per l'e- stero				
17	Corte Brugnatella	1.656	20	24	21	1	41	—	877	756	1.633	4.632
18	Cortemaggiore	6.327	90	51	383	1	582	1	3.115	3.052	6.167	3.682
19	Farini d'Olmo	5.561	46	54	35	10	121	—	2.834	2.643	5.477	11.215
20	Ferriere	5.884	61	75	27	8	142	41	2.951	2.771	5.722	17.957
21	Fiorenzuola d'Arda	12.746	173	108	770	5	672	24	6.223	6.667	12.890	5.974
22	Gazzola	2.525	32	22	103	—	229	—	1.221	1.188	2.409	4.413
23	Gossolengo	3.350	42	24	310	1	405	—	1.654	1.620	3.274	3.147
24	Gragnano Trebbiense	3.876	53	37	253	—	310	—	1.885	1.950	3.835	3.459
25	Gropparello	5.263	53	45	94	18	255	6	2.687	2.435	5.122	5.628
26	Lugagnano Val d'Arda	5.594	58	48	120	1	209	1	2.829	2.686	5.515	5.439
27	Monticelli d'Ongina	6.732	69	67	357	9	367	—	3.338	3.395	6.733	4.641
28	Morfasso	4.578	43	36	32	1	59	6	2.317	2.236	4.553	8.378
29	Nibbiano	3.793	51	47	137	2	207	1	1.876	1.852	3.728	4.401
30	Ottone	2.559	21	41	33	—	65	—	1.332	1.175	2.507	9.841
31	Pecorara	3.129	37	26	35	—	158	—	1.620	1.397	3.017	5.370
32	PIACENZA	82.194	1.033	781	4.184	91	2.179	67	40.301	44.174	84.475	11.846
33	Pianello Val Tidone	3.535	51	48	97	1	221	4	1.720	1.691	3.411	3.638
34	Piozzano	1.987	29	24	37	—	142	—	991	896	1.887	4.357
35	Podenzano	5.384	73	50	466	1	489	—	2.715	2.670	5.385	4.458
36	Ponte dell'Olivo	5.769	70	48	197	3	294	5	2.882	2.810	5.692	4.397
37	Pontenure	4.770	75	49	379	—	323	—	2.421	2.431	4.852	3.381
38	Rivergaro	4.730	46	45	237	—	333	1	2.324	2.310	4.634	4.377
39	Rottofreno	5.986	80	65	452	3	493	10	2.935	3.018	5.953	3.453
40	San Giorgio Piacentino	5.392	89	50	354	7	565	—	2.667	2.560	5.227	4.907
41	San Pietro in Cerro	2.114	28	24	231	—	270	3	1.067	1.009	2.076	2.751
42	Sarmato	2.911	40	36	199	7	224	—	1.439	1.458	2.897	2.696
43	Travo	4.120	41	38	98	3	187	—	2.110	1.927	4.037	8.039
44	Vernasca	5.307	63	52	89	9	221	—	2.706	2.489	5.195	7.265
45	Vigolzone	3.957	51	40	172	2	187	1	1.986	1.968	3.954	4.235
46	Villanova sull'Arda	3.220	43	33	210	—	289	—	1.581	1.570	3.151	3.646
47	Zerba	576	6	2	3	—	18	—	304	261	565	2.512
48	Ziano Piacentino	4.840	37	49	139	1	171	—	2.476	2.321	4.797	3.291
	PROVINCIA	296.750	3.638	2.963	13.934	211	15.209	377	147.011	148.973	295.984	258.947

PROVINCIA DI PARMA

1	Albareto	3.851	44	30	52	8	50	30	1.929	1.916	3.845	10.395
2	Bardi	6.871	57	58	75	14	152	32	3.365	3.410	6.775	18.948
3	Bedònia	7.549	70	84	102	5	211	—	3.656	3.775	7.431	16.783
4	Berceto	5.838	75	51	75	5	193	2	2.882	2.865	5.747	13.158
5	Bore	2.123	29	16	37	—	72	—	1.097	1.004	2.101	4.317
6	Borgo Val di Tarò	10.216	121	77	200	9	236	33	5.042	5.158	10.200	15.230
7	Busseto	8.672	124	90	510	1	620	—	4.338	4.259	8.597	7.644
8	Calestano	2.866	30	30	95	—	187	—	1.396	1.378	2.774	5.717
9	Collèchio	9.043	110	77	471	—	563	1	4.494	4.489	8.983	5.879
10	Colorno	7.125	65	101	569	1	342	—	3.684	3.633	7.317	4.867
11	Compiano	1.725	20	11	16	1	47	8	826	870	1.696	3.715
12	Corniglio	5.492	62	54	75	2	148	—	2.730	2.699	5.429	16.609

PARMA-REGGIO NELL'EMILIA

N. d'ordine	COMUNI	PO- POLA- ZIONE RESI- DENTE al 31 dic. 1958	ISCRIZIONI E CANCELLAZIONI ANAGRAFICHE NELL'ANNO 1959						POPOLAZIONE RESIDENTE al 31 dicembre 1959			SU- PER- FICIE 1959 — ettari
			Per movimento naturale		Per trasferimento di residenza				M	F	MF	
			Nati vivi	Morti	Iseritti		Cancellati					
					da altro Comune	dal- l'e- stero	per altro Co- mune	per l'e- stero				
13	Felino	4.637	68	62	184	—	288	—	2.271	2.268	4.539	3.831
14	Fidenza	20.190	227	254	1.117	18	794	5	10.306	10.193	20.499	9.515
15	Fontanellato	7.059	95	63	425	—	531	—	3.542	3.443	6.985	5.390
16	Fontevivo	4.556	53	39	428	1	493	—	2.309	2.197	4.506	2.592
17	Fornovo di Taro	6.377	74	62	321	9	421	10	3.072	3.216	6.288	5.765
18	Langhirano	6.796	61	71	323	—	419	—	3.417	3.273	6.690	7.082
19	Lesignano de' Bagni	3.102	24	40	107	—	167	—	1.518	1.508	3.026	4.753
20	Medesano	7.738	96	77	352	2	448	2	3.906	3.755	7.661	8.880
21	Mezzani	3.363	38	27	203	—	287	—	1.653	1.637	3.290	2.812
22	Mònchio delle Corti	2.942	31	41	35	5	81	—	1.507	1.384	2.891	6.914
23	Montechiarùgolo	6.349	80	63	354	6	400	—	3.156	3.170	6.326	4.801
24	Neviano degli Arduini	6.748	92	65	102	6	293	4	3.394	3.192	6.586	10.587
25	Noceto	9.858	139	89	634	11	684	—	4.981	4.888	9.869	7.964
26	Palanzano	3.057	38	34	56	5	112	1	1.532	1.477	3.009	7.033
27	PARMA	131.783	1.714	1.301	5.963	94	3.315	60	64.337	70.541	134.878	20.562
28	Pellegrino Parmense	3.603	40	29	45	2	204	—	1.833	1.624	3.457	8.235
29	Polèsine Parmense	2.323	24	41	130	—	167	—	1.136	1.133	2.269	2.501
30	Roccabianca	4.485	51	61	197	2	244	—	2.209	2.221	4.430	4.015
31	Sala Baganza	3.812	38	35	167	—	284	—	1.830	1.868	3.698	3.001
32	Salsomaggiore Terme	17.744	204	163	422	8	570	—	8.630	9.015	17.645	8.168
33	San Secondo Parmense	5.277	78	60	294	—	322	—	2.646	2.621	5.267	3.820
34	Sissa	4.735	60	55	175	2	194	1	2.390	2.332	4.722	4.290
35	Solignano	2.546	35	19	69	—	181	—	1.251	1.199	2.450	7.357
36	Soragna	5.064	54	51	173	—	284	—	2.505	2.451	4.956	4.539
37	Sòrbolo	6.144	84	56	412	5	369	10	3.142	3.068	6.210	4.012
38	Terenzo	2.765	33	26	53	—	185	—	1.343	1.297	2.640	7.234
39	Tizzano Val Parma	3.921	32	47	104	4	168	—	2.007	1.839	3.846	7.821
40	Tòrnolo	3.085	41	37	30	—	94	—	1.456	1.569	3.025	6.934
41	Torrile	3.621	49	23	273	—	323	1	1.843	1.753	3.596	3.730
42	Traversètolo	6.079	75	65	215	1	357	2	2.956	2.990	5.946	5.461
43	Trecasali	2.900	27	27	260	—	246	—	1.519	1.395	2.914	2.905
44	Valmòzzola	1.761	16	15	40	3	81	12	847	865	1.712	6.788
45	Varano de' Melegari	2.869	37	29	85	8	168	2	1.455	1.345	2.800	6.444
46	Varsi	4.232	36	28	48	3	170	4	2.169	1.948	4.117	7.979
47	Vigatto	6.949	90	59	493	3	607	9	3.259	3.601	6.860	5.515
48	Zibello	3.057	26	38	152	5	189	—	1.461	1.552	3.013	2.350
	PROVINCIA	392.898	4.767	3.931	16.718	249	16.961	229	194.227	199.284	393.511	344.982

PROVINCIA DI REGGIO NELL'EMILIA

1	Albinea	5.003	79	31	320	—	505	—	2.592	2.274	4.866	4.402
2	Bagnolo in Piano	5.379	71	59	300	—	244	—	2.755	2.692	5.447	2.674
3	Baiso	5.348	99	55	168	—	373	—	2.782	2.405	5.187	7.518
4	Bibbiano	5.779	76	54	257	1	243	—	2.942	2.874	5.816	2.805
5	Boretto	4.399	53	43	139	1	136	—	2.158	2.255	4.413	1.910
6	Brescello	4.622	53	52	195	14	238	40	2.229	2.325	4.554	2.450
7	Busana	1.985	24	28	25	2	64	2	995	947	1.942	3.038
8	Cadelbosco di Sopra	7.135	67	60	272	5	433	2	3.552	3.432	6.984	4.418

REGGIO NELL'EMILIA-MODENA

N. d'ordine	COMUNI	PO- POLA- ZIONE RESI- DENTE al 31 dic. 1958	ISCRIZIONI E CANCELLAZIONI ANAGRAFICHE NELL'ANNO 1959						POPOLAZIONE RESIDENTE al 31 dicembre 1959			SU- PER- FICIE 1959 — ettari
			Per movimento naturale		Per trasferimento di residenza				M	F	MF	
			Nati vivi	Morti	Iscritti		Cancellati					
					da altro Comune	dal- Pe- stero	per altro Co- mune	per Pe- stero				
9	Campagnola Emilia . . .	4.607	60	49	140	—	204	10	2.247	2.297	4.544	2.476
10	Campègine	3.786	41	39	131	—	212	4	1.863	1.840	3.703	2.224
11	Carpineti	6.443	96	58	138	—	333	—	3.274	3.012	6.286	8.952
12	Casalgrande	8.351	140	75	303	—	314	—	4.281	4.124	8.405	3.754
13	Casina	5.579	53	51	131	—	249	2	2.893	2.568	5.461	6.378
14	Castellarano	5.966	126	44	302	—	444	—	3.000	2.906	5.906	5.749
15	Castelnuovo di Sotto . . .	6.401	73	52	288	—	263	—	3.203	3.244	6.447	3.462
16	Castelnuovo ne' Monti . . .	9.728	172	87	229	—	433	2	4.992	4.615	9.607	9.661
17	Cavriago	4.818	41	52	244	6	189	—	2.413	2.455	4.868	1.701
18	Ciano d'Enza	4.094	61	43	129	2	247	2	2.099	1.895	3.994	5.337
19	Collagna	2.240	41	26	49	—	91	—	1.165	1.048	2.213	6.688
20	Corrèggio	19.193	250	192	625	1	729	3	9.491	9.654	19.145	7.779
21	Fabbrico	5.552	72	50	137	—	336	—	2.629	2.746	5.375	2.307
22	Gattatico	5.258	64	44	287	4	344	1	2.644	2.580	5.224	4.236
23	Gualtieri	6.414	79	71	162	—	229	1	3.144	3.210	6.354	3.560
24	Guastalla	13.789	217	135	460	7	493	—	6.831	7.014	13.845	5.250
25	Ligòncchio	2.684	30	30	29	—	107	—	1.348	1.258	2.606	6.155
26	Luzzara	8.889	111	88	273	7	390	—	4.257	4.545	8.802	3.826
27	Montèchio Emilia	5.804	68	71	291	6	243	1	2.915	2.939	5.854	2.465
28	Novellara	10.843	147	99	296	3	486	33	5.334	5.337	10.671	5.817
29	Poviglio	6.062	73	47	241	—	297	19	3.014	2.999	6.013	4.370
30	Quattro Castella	6.037	94	51	326	—	434	4	3.116	2.852	5.968	4.613
31	Ramiseto	3.332	49	34	39	—	133	1	1.694	1.558	3.252	9.823
32	Reggiolo	7.200	109	82	217	—	382	—	3.560	3.502	7.062	4.301
33	REGGIO NELL'EMILIA	111.983	1.422	1.095	3.826	40	2.514	94	55.092	58.476	113.568	23.155
34	Rio Saliceto	3.881	55	22	155	—	291	—	1.925	1.853	3.778	2.256
35	Rolo	3.547	45	32	184	3	181	—	1.776	1.790	3.566	1.402
36	Rubiera	6.974	114	82	291	3	257	—	3.487	3.556	7.043	2.530
37	San Martino in Rio	5.068	65	39	251	1	336	—	2.564	2.446	5.010	2.265
38	San Polo d'Enza	4.280	38	42	164	2	272	—	2.105	2.065	4.170	3.285
39	Sant'Illario d'Enza	5.074	58	49	331	6	169	—	2.582	2.669	5.251	2.019
40	Scandiano	14.098	241	120	506	8	463	—	7.141	7.129	14.270	4.986
41	Toano	6.156	128	36	123	—	293	7	3.317	2.754	6.071	6.734
42	Vetto	3.466	53	34	67	—	150	—	1.772	1.630	3.402	5.330
43	Vezzano sul Cròstolo	4.192	47	36	134	—	289	—	2.110	1.938	4.048	3.767
44	Viano	3.570	61	36	105	—	243	—	1.806	1.651	3.457	4.521
45	Villa Minozzo	7.764	117	59	97	3	303	2	4.082	3.535	7.617	16.778
	PROVINCIA	382.773	5.233	3.634	13.377	125	15.579	230	191.171	190.894	382.065	229.134

PROVINCIA DI MODENA

1	Bastiglia	2.061	31	22	139	—	156	—	1.004	1.049	2.053	1.052
2	Bomporto	6.317	81	58	317	6	457	—	3.176	3.030	6.206	3.911
3	Campogalliano	5.896	72	50	240	—	436	—	2.919	2.803	5.722	3.529
4	Camposanto	3.529	35	24	158	—	249	—	1.697	1.752	3.449	2.269
5	Carpi	42.158	573	396	2.049	27	1.027	4	21.094	22.286	43.380	13.156
6	Castelfranco Emilia	19.587	242	155	711	5	963	—	9.930	9.497	19.427	10.247
7	Castelnuovo Rangone	5.270	65	45	226	—	309	—	2.604	2.603	5.207	2.261

MODENA-BOLOGNA

N. d'ordine	COMUNI	PO- POLA- ZIONE RESI- DENTE al 31 dic. 1958	ISCRIZIONI E CANCELLAZIONI ANAGRAFICHE NELL'ANNO 1959						POPOLAZIONE RESIDENTE al 31 dicembre 1959			SU- PER- FICIE 1959 — cttari
			Per movimento naturale		Per trasferimento di residenza				M	F	MF	
			Nati vivi	Morti	Iscritti		Cancellati					
					da altro Comune	dal- l'e- stero	per altro Co- mune	per l'e- stero				
8	Castelvetro di Modena . . .	8.251	107	65	398	—	633	—	4.070	3.988	8.058	4.972
9	Cavezzo	7.007	107	72	388	1	470	—	3.399	3.562	6.961	2.683
10	Concordia sulla Sècchia . . .	9.753	134	102	391	1	496	—	4.799	4.882	9.681	4.119
11	Fanano	4.718	47	57	95	—	161	—	2.347	2.295	4.642	8.992
12	Finale Emilia	16.596	219	130	555	2	638	12	8.251	8.341	16.592	10.472
13	Fiorano Modenese	5.166	76	38	416	1	365	—	2.702	2.554	5.256	2.639
14	Fiumalbo	2.191	29	22	32	—	65	3	1.056	1.106	2.162	3.932
15	Formigine	12.642	181	112	541	2	529	—	6.419	6.306	12.725	4.698
16	Frassinoro	5.501	97	48	52	6	172	—	2.816	2.620	5.436	9.593
17	Guiglia	4.196	53	45	172	5	242	4	2.134	2.001	4.135	4.900
18	Lama Mocogno	4.693	76	45	127	2	229	3	2.519	2.102	4.621	6.380
19	Maranello	6.551	105	47	263	4	460	—	3.211	3.205	6.416	3.274
20	Marano sul Panaro	4.200	63	35	127	6	271	—	2.169	1.921	4.090	4.517
21	Medolla	5.024	74	35	255	—	259	—	2.516	2.543	5.059	2.681
22	Mirandola	23.630	373	191	815	19	1.260	25	11.625	11.736	23.361	13.713
23	MÒDENA	127.600	1.612	1.115	5.502	58	2.726	21	62.921	67.989	130.910	18.363
24	Montecreto	1.760	17	19	13	—	63	—	890	818	1.708	3.114
25	Montefiorino	4.027	60	46	166	7	138	25	1.980	2.011	3.991	4.535
26	Montese	5.448	68	39	106	2	353	—	2.658	2.574	5.232	8.080
27	Nonantola	10.568	120	75	292	4	517	—	5.286	5.106	10.392	5.540
28	Novi di Modena	10.211	146	96	401	—	554	—	5.085	5.023	10.108	5.182
29	Palàgano	4.221	73	48	60	8	160	8	2.067	2.079	4.146	6.043
30	Pavullo nel Frignano	15.070	213	127	324	7	781	9	7.477	7.220	14.697	14.411
31	Pievepelàgo	3.519	43	41	84	2	103	4	1.760	1.740	3.500	7.644
32	Polinago	4.177	81	34	74	—	237	5	2.157	1.899	4.056	5.384
33	Prignano sulla Sècchia	5.748	101	31	119	—	406	—	2.930	2.601	5.531	8.051
34	Ravarino	5.660	91	45	297	5	316	—	2.855	2.837	5.692	2.853
35	Riolunato	1.456	20	19	22	—	31	1	742	705	1.447	4.517
36	San Cesario sul Panaro	4.854	81	39	266	—	248	—	2.529	2.385	4.914	2.737
37	San Felice sul Panaro	10.331	151	86	399	—	711	4	4.983	5.097	10.080	5.150
38	San Possidonio	4.136	78	32	211	—	243	5	2.084	2.061	4.145	1.704
39	San Pròspero	5.108	84	37	281	—	451	—	2.513	2.472	4.985	3.444
40	Sassuolo	20.946	352	144	1.047	—	608	—	10.592	11.001	21.593	3.869
41	Savignano sul Panaro	5.893	90	48	449	—	330	—	3.108	2.946	6.054	2.538
42	Serramazzoni	7.889	116	70	250	—	521	2	3.996	3.666	7.662	9.332
43	Sèstola	3.848	51	35	87	—	160	3	1.977	1.811	3.788	5.243
44	Soliera	10.065	154	81	507	5	695	10	5.038	4.907	9.945	5.108
45	Spilamberto	8.327	105	72	425	6	434	—	4.236	4.121	8.357	2.952
46	Vignola	14.015	205	102	848	3	449	2	7.165	7.353	14.518	2.290
47	Zocca	5.921	93	64	187	1	346	7	2.984	2.801	5.785	6.911
	PROVINCIA	505.735	7.045	4.339	20.824	195	21.428	157	252.470	255.405	507.875	268.985

PROVINCIA DI BOLOGNA

1	Anzola dell'Emilia	5.672	79	37	282	1	388	—	2.898	2.711	5.609	3.624
2	Argelato	4.341	55	40	192	—	420	—	2.110	2.018	4.128	3.513
3	Baricella	5.675	62	58	175	1	169	3	2.806	2.877	5.683	4.561
4	Bazzano	4.730	52	46	181	1	272	—	2.289	2.363	4.652	1.397

BOLOGNA

N. d'ordine	COMUNI	PO- POLA- ZIONE RESI- DENTE al 31 dic. 1958	ISCRIZIONI E CANCELLAZIONI ANAGRAFICHE NELL'ANNO 1959						POPOLAZIONE RESIDENTE al 31 dicembre 1959			SU- PER- FICIE 1959 — città
			Per movimento naturale		Per trasferimento di residenza				M	F	MF	
			Nati vivi	Morti	Iscritti		Cancellati					
					da altro Comune	dal- l'e- stero	per altro Co- mune	per l'e- stero				
5	Bentivoglio	5.070	47	41	236	—	378	—	2.500	2.434	4.934	5.115
6	BOLOGNA	414.930	4.993	3.682	17.391	276	7.261	26	199.612	227.009	426.621	14.073
7	Borgo Tossignano	3.241	33	32	219	2	270	—	1.632	1.561	3.193	2.912
8	Budrio	14.800	165	157	479	4	606	3	7.355	7.327	14.682	12.013
9	Calderara di Reno	5.043	67	44	338	—	364	—	2.594	2.446	5.040	4.122
10	Camugnano	4.535	66	42	56	—	238	—	2.268	2.109	4.377	9.661
11	Casalécchio di Reno	16.394	220	114	1.393	6	666	3	8.432	8.798	17.230	1.737
12	Casalfiumanese	3.536	57	38	334	—	456	1	1.841	1.591	3.432	8.197
13	Castel d'Aiano	3.183	51	32	89	1	175	—	1.579	1.538	3.117	4.525
14	Castel del Rio	2.240	31	17	60	—	152	—	1.099	1.063	2.162	5.256
15	Castel di Casio	3.138	28	30	103	1	155	—	1.530	1.555	3.085	4.745
16	Castel Guelfo di Bologna	3.269	38	36	134	—	168	—	1.657	1.580	3.237	2.855
17	Castello d'Argile	3.538	49	25	114	—	197	—	1.745	1.734	3.479	2.907
18	Castello di Serravalle	3.603	59	35	198	—	350	1	1.861	1.613	3.474	3.922
19	Castel Maggiore	6.496	86	47	404	—	378	—	3.322	3.239	6.561	3.095
20	Castel San Pietro Terme	13.771	215	119	643	1	776	—	7.001	6.734	13.735	14.848
21	Castenaso	5.297	69	45	279	—	278	—	2.704	2.618	5.322	3.573
22	Castiglione dei Pèpoli	7.480	108	84	226	3	285	—	3.763	3.685	7.448	6.595
23	Crespellano	5.824	75	47	264	—	385	—	2.961	2.770	5.731	3.785
24	Crevacore	13.451	182	106	432	6	582	—	6.634	6.749	13.383	10.265
25	Dozza	2.925	41	19	178	—	200	—	1.512	1.413	2.925	2.424
26	Fontanèlice	2.553	32	23	203	—	259	—	1.296	1.210	2.506	3.657
27	Gaggio Montano	4.848	64	49	134	5	242	—	2.396	2.364	4.760	5.872
28	Galliera	5.154	48	46	134	1	208	3	2.516	2.564	5.080	3.716
29	Granaglione	3.255	25	34	77	3	161	—	1.545	1.620	3.165	3.956
30	Granarolo dell'Emilia	4.316	47	35	284	—	339	—	2.186	2.087	4.273	3.441
31	Grizzana	3.615	45	40	172	1	289	—	1.810	1.694	3.504	7.733
32	Imola	49.628	608	501	2.628	28	1.614	29	25.109	25.639	50.748	20.494
33	Lizzano in Belvedere	3.572	32	50	48	4	130	—	1.753	1.723	3.476	8.556
34	Loiano	3.045	48	33	130	—	188	—	1.557	1.445	3.002	5.239
35	Malalbergo	6.321	76	53	237	—	253	1	3.107	3.220	6.327	5.383
36	Marzabotto	4.736	72	30	222	—	282	—	2.406	2.312	4.718	7.451
37	Medicina	14.381	183	138	505	1	640	53	7.274	6.965	14.239	15.910
38	Minèrbio	6.439	73	60	301	—	283	1	3.211	3.258	6.469	4.304
39	Molinella	13.190	169	131	396	—	511	—	6.567	6.546	13.113	12.787
40	Monghidoro	3.612	38	33	65	2	167	—	1.795	1.722	3.517	4.820
41	Monterénzio	3.104	35	25	134	—	313	—	1.550	1.385	2.935	10.536
42	Monte San Pietro	5.205	64	44	277	—	547	—	2.696	2.259	4.955	7.465
43	Montevèglio	3.323	40	20	211	4	383	—	1.682	1.493	3.175	3.257
44	Monzuno	4.283	65	29	151	—	288	—	2.177	2.005	4.182	6.501
45	Mordano	3.716	61	25	126	1	167	2	1.922	1.788	3.710	2.146
46	Ozzano dell'Emilia	4.772	42	35	317	—	432	2	2.434	2.228	4.662	6.494
47	Pianoro	8.040	128	63	678	—	756	—	4.263	3.764	8.027	10.711
48	Pieve di Cento	5.066	91	49	104	—	323	—	2.455	2.434	4.889	1.585
49	Porretta Terme	5.967	56	49	171	5	252	—	2.885	3.013	5.898	3.393
50	Sala Bolognese	4.660	65	44	215	—	429	—	2.308	2.159	4.467	4.517
51	San Benedetto Val di Sam- bro	5.442	89	53	164	—	185	—	2.831	2.626	5.457	6.671
52	San Giòrgio di Piano	5.132	73	37	167	—	266	—	2.497	2.572	5.069	3.048

BOLOGNA-FERRARA-RAVENNA

N. d'ordine	COMUNI	PO- POLA- ZIONE RESI- DENTE al 31 dic. 1958	ISCRIZIONI E CANCELLAZIONI ANAGRAFICHE NELL'ANNO 1959						POPOLAZIONE RESIDENTE al 31 dicembre 1959			SU- PER- FICIE 1959 — ettari
			Per movimento naturale		Per trasferimento di residenza				M	F	MF	
			Nati vivi	Morti	Iscritti		Cancellati					
					da altro Comune	dal- l'e- stero	per altro Co- mune	per l'e- stero				
53	San Giovanni in Persiceto	21.319	285	201	727	3	797	1	10.578	10.757	21.335	11.440
54	San Lazzaro di Savena .	10.171	151	96	971	1	565	—	5.469	5.164	10.633	4.470
55	San Pietro in Casale . .	8.224	96	89	292	—	348	—	4.090	4.085	8.175	6.581
56	Sant'Agata Bolognese . .	4.975	65	40	120	6	219	2	2.402	2.503	4.905	3.477
57	Sasso Marconi	9.448	142	94	591	—	797	—	4.754	4.536	9.290	9.651
58	Savigno	3.537	50	34	85	3	250	—	1.730	1.661	3.391	5.483
59	Vergato	6.170	85	56	236	—	379	1	3.071	2.984	6.055	5.993
60	Zola Predosa	7.306	93	52	408	—	496	—	3.690	3.569	7.259	3.775
	PROVINCIA	820.713	10.264	7.364	36.081	371	29.327	132	403.717	426.889	830.606	370.233

PROVINCIA DI FERRARA

1	Argenta	30.477	443	244	907	—	1.077	—	15.231	15.275	30.506	31.110
2	Berra	10.976	168	77	332	—	822	6	5.198	5.373	10.571	6.861
3	Bondeno	24.854	323	169	490	13	1.260	13	12.070	12.168	24.238	17.517
4	Cento	25.179	382	196	555	6	943	7	12.282	12.694	24.976	6.478
5	Codigoro	18.002	313	114	696	8	1.248	—	8.880	8.777	17.657	16.997
6	Comacchio	16.658	438	134	543	6	628	—	8.676	8.207	16.883	28.380
7	Copparo	23.956	368	175	971	4	1.660	—	11.691	11.773	23.464	15.707
8	FERRARA	146.708	1.997	1.256	4.697	53	3.307	31	71.882	76.979	148.861	40.435
9	Formignana	9.629	154	82	450	2	760	—	4.623	4.770	9.393	4.317
10	Iolanda di Savoia	8.461	148	51	674	2	1.030	1	4.137	4.066	8.203	10.810
11	Lagosanto	5.584	114	44	262	—	547	—	2.706	2.663	5.369	3.426
12	Masi Torello (*) dal 25-9-59	2.869	10	6	86	—	106	—	1.441	1.412	2.853	2.283
13	Massafiscaglia	7.059	115	46	272	1	593	—	3.429	3.379	6.808	5.783
14	Mèola	15.494	253	88	338	3	1.000	12	7.575	7.413	14.988	11.526
15	Migliarino	10.193	164	70	414	2	959	—	4.888	4.856	9.744	5.662
16	Mirabello (*) dall'1-10-59	3.476	13	6	47	—	65	—	1.681	1.784	3.465	1.639
17	Ostellato	9.745	174	61	438	1	643	16	4.913	4.725	9.638	17.495
18	Poggio Renatico	8.970	130	73	319	5	439	—	4.484	4.428	8.912	7.982
19	Portomaggiore (*) fino al 25-9-59	24.137	229	129	271	—	501	—	12.040	11.967	24.007	18.994
	dal 26-9-59	21.138	100	49	306	—	443	—	10.623	10.429	21.052	16.711
20	Ro Ferrarese	6.418	113	46	284	1	465	—	3.166	3.139	6.305	4.306
21	Sant'Agostino (*) fino all' 1-10-59	9.517	114	91	159	3	161	—	4.636	4.905	9.541	5.135
	dal 2-10-59	6.065	15	12	101	—	118	—	2.930	3.121	6.051	3.496
22	Vigarano Mainarda	7.024	100	51	292	5	373	—	3.475	3.522	6.997	4.230
	PROVINCIA	419.041	6.378	3.270	13.904	115	19.148	86	205.981	210.953	416.934	244.157

PROVINCIA DI RAVENNA

1	Alfonsine	12.752	145	111	472	—	422	—	6.486	6.350	12.836	10.674
2	Bagnacavallo	17.275	193	188	516	6	370	3	8.606	8.823	17.429	7.952
3	Bagnara di Romagna . . .	2.014	22	17	87	1	92	—	1.012	1.003	2.015	1.002

(*) Cfr. avvertenze a pag. V.

RAVENNA-FORLÌ

N. d'ordine	COMUNI	PO- POLA- ZIONE RESI- DENTE al 31 dic. 1958	ISCRIZIONI E CANCELLAZIONI ANAGRAFICHE NELL'ANNO 1959						POPOLAZIONE RESIDENTE al 31 dicembre 1959			SU- PER- FICIE 1959 — ettari
			Per movimento naturale		Per trasferimento di residenza				M	F	MF	
			Nati vivi	Morti	Iscritti		Cancellati					
					da altro Comune	dal- l'e- stero	per altro Co- mune	per l'e- stero				
4	Brisighella	13.316	196	123	418	—	805	—	6.652	6.350	13.002	19.438
5	Càsola Valsènio	4.815	73	54	150	—	263	—	2.377	2.344	4.721	8.440
6	Castel Bolognese	6.202	81	56	257	—	210	—	3.142	3.132	6.274	3.228
7	Cèrvia	17.933	295	153	591	15	339	3	9.072	9.267	18.339	8.203
8	Consèlice	9.961	129	112	401	3	348	10	5.007	5.017	10.024	6.027
9	Cotignola	6.738	99	64	231	—	306	—	3.392	3.306	6.698	3.495
10	Faenza	50.612	688	525	1.057	3	999	4	24.919	25.913	50.832	21.578
11	Fusignano	6.448	83	61	258	1	150	—	3.184	3.395	6.579	2.460
12	Lugo	33.357	467	310	1.049	10	839	1	16.540	17.193	33.733	11.693
13	Massa Lombarda	9.357	125	80	345	2	261	—	4.638	4.850	9.488	3.720
14	RAVENNA	106.791	1.621	929	4.138	36	1.842	16	54.228	55.571	109.799	66.086
15	Riolo Terme	5.231	76	46	200	—	310	—	2.590	2.561	5.151	4.449
16	Russi	9.893	159	103	286	—	285	—	4.886	5.064	9.950	3.939
17	Sant'Àgata sul Santerno	2.335	34	24	91	—	55	—	1.152	1.229	2.381	949
18	Solarolo	4.189	54	41	118	—	109	—	2.134	2.077	4.211	2.625
	PROVINCIA	319.219	4.540	2.997	10.665	77	8.005	37	160.017	163.445	323.462	185.958

PROVINCIA DI FORLÌ

1	Bagno di Romagna	8.985	212	70	143	1	362	4	4.547	4.358	8.905	23.333
2	Bellària-Igea Marina	8.916	152	59	266	2	181	—	4.594	4.502	9.096	1.830
3	Bertinoro	8.707	136	84	345	3	391	3	4.428	4.285	8.713	5.689
4	Borghi	3.254	61	16	100	—	234	—	1.603	1.562	3.165	3.010
5	Castrocaro e Terra del Sole	5.263	59	49	286	3	356	1	2.602	2.603	5.205	3.892
6	Cattolica	11.711	228	93	458	9	266	—	5.891	6.156	12.047	598
7	Cesena	77.224	1.307	670	1.644	42	1.500	16	38.152	39.879	78.031	24.950
8	Cesenatico	15.108	245	139	411	8	230	2	7.568	7.833	15.401	4.513
9	Civitella di Romagna	6.600	159	62	169	—	403	—	3.321	3.142	6.463	11.777
10	Coriano	6.350	111	58	297	7	393	29	3.190	3.095	6.285	4.681
11	Dovàdola	2.836	33	30	151	—	256	—	1.370	1.364	2.734	3.877
12	FORLÌ	87.441	1.243	727	2.709	26	1.738	25	43.462	45.467	88.929	22.819
13	Forlimpòpoli	8.255	104	78	197	1	251	—	3.988	4.240	8.228	2.447
14	Galeata	3.358	49	35	137	—	179	—	1.655	1.675	3.330	6.300
15	Gambètola	4.702	99	35	154	2	84	—	2.366	2.472	4.838	753
16	Gatteo	4.043	65	35	156	6	172	1	2.012	2.050	4.062	1.415
17	Gemmano	1.883	30	20	43	—	84	—	927	925	1.852	1.920
18	Longiano	4.020	72	46	205	—	227	—	2.048	1.976	4.024	2.362
19	Mèldola	10.677	155	112	298	2	571	—	5.154	5.295	10.449	7.885
20	Mercato Saraceno	9.007	161	81	198	3	624	4	4.441	4.219	8.660	9.975
21	Misano Adriatico	5.034	90	36	219	—	267	—	2.541	2.499	5.040	2.243
22	Modigliana	6.826	98	74	275	3	457	—	3.335	3.336	6.671	10.125
23	Mondaino	2.162	38	13	78	—	142	—	1.064	1.059	2.123	1.977
24	Monte Colombo	2.232	38	18	74	—	98	5	1.116	1.107	2.223	1.189
25	Montefiore Conca	2.792	49	34	134	—	246	—	1.362	1.333	2.695	2.241
26	Montegrìdolfo	1.084	16	9	39	—	39	1	557	533	1.090	679
27	Montescudo	2.572	53	13	108	—	198	—	1.284	1.238	2.522	1.993

FORLÌ-PESARO E URBINO

N. d'ordine	COMUNI	PO- POLA- ZIONE RESI- DENTE al 31 dic. 1958	ISCRIZIONI E CANCELLAZIONI ANAGRAFICHE NELL'ANNO 1959						POPOLAZIONE RESIDENTE al 31 dicembre 1959			SU- PER- FICIE 1959 — ettari
			Per movimento naturale		Per trasferimento di residenza				M	F	MF	
			Nati vivi	Morti	Iscritti		Cancellati					
					da altro Comune	dal- l'e- stero	per altro Co- mune	per l'e- stero				
28	Montiano	1.996	35	13	93	1	134	—	962	1.016	1.978	930
29	Morciano di Romagna	3.901	70	27	191	—	90	—	1.974	2.071	4.045	541
30	Poggio Berni	1.929	26	18	76	—	90	1	946	976	1.922	1.180
31	Pòrtico e San Benedetto	2.017	36	17	65	1	111	1	1.000	990	1.990	6.057
32	Predàppio	8.787	119	67	266	4	740	—	4.298	4.071	8.369	9.164
33	Premilcuore	2.260	38	25	38	—	140	—	1.100	1.071	2.171	9.875
34	Riccione	17.768	352	146	865	6	540	10	9.082	9.212	18.295	1.707
35	Rimini	85.318	1.466	673	3.802	105	1.740	79	42.801	45.398	88.199	13.419
36	Rocca San Casciano	3.852	64	34	148	—	264	—	1.866	1.906	3.766	5.020
37	Roncofreddo	4.525	121	35	234	1	405	1	2.253	2.187	4.440	5.172
38	Saludècio	4.268	60	42	85	—	244	—	2.116	2.011	4.127	3.402
39	San Clemente	3.205	47	36	138	3	156	—	1.632	1.569	3.201	2.075
40	San Giovanni in Mari- gnano	4.876	70	40	193	2	207	2	2.500	2.392	4.892	2.124
41	San Mauro Pascoli	4.224	56	32	212	1	136	—	2.191	2.134	4.325	1.735
42	Santarcangelo di Roma- gna	13.139	200	105	401	13	441	10	6.480	6.717	13.197	4.508
43	Santa Sofia	6.349	102	64	128	2	242	—	3.185	3.090	6.275	14.860
44	Sarsina	4.085	90	30	140	—	163	—	2.106	2.016	4.122	6.346
45	Savignano sul Rubicone	7.072	150	63	333	2	175	—	3.554	3.765	7.319	2.319
46	Sogliano al Rubicone	7.170	134	61	148	—	653	5	3.369	3.364	6.733	10.472
47	Soriano	1.387	28	10	100	—	137	—	653	715	1.368	3.739
48	Torriana	1.229	21	14	37	—	69	5	598	601	1.199	1.176
49	Tredòzio	2.783	49	24	63	2	161	—	1.374	1.338	2.712	6.231
50	Verghereto	3.586	55	38	90	—	166	—	1.886	1.641	3.527	11.768
51	Verucchio	4.149	105	51	131	1	225	18	2.095	1.997	4.092	2.707
	PROVINCIA	510.917	8.557	4.361	17.271	262	17.378	223	254.594	260.451	515.045	291.000

PROVINCIA DI PESARO E URBINO

1	Acqualagna	4.037	75	37	94	4	156	—	2.026	1.991	4.017	5.074
2	Apècchio	4.014	66	29	29	—	110	—	2.019	1.951	3.970	10.325
3	Auditore	1.952	39	12	60	—	124	—	994	921	1.915	2.031
4	Barchi	2.103	38	22	64	—	130	—	1.020	1.033	2.053	1.724
5	Belforte all'Isauro	875	18	6	38	—	48	—	442	435	877	1.199
6	Borgo Pace	1.551	25	7	46	—	75	—	787	753	1.540	5.596
7	Cagli	12.622	185	111	212	16	454	1	6.230	6.239	12.469	22.616
8	Cantiano	4.692	39	36	32	2	91	3	2.358	2.277	4.635	8.310
9	Carpegna	1.942	43	19	42	3	85	1	985	940	1.925	2.831
10	Cartoceto	3.797	65	40	85	9	142	12	1.872	1.890	3.762	2.317
11	Casteldelci	1.273	20	16	18	1	51	—	648	597	1.245	4.921
12	Colbordolo	3.543	70	29	81	—	192	—	1.757	1.716	3.473	2.743
13	Fano	40.539	658	346	1.174	31	661	68	19.979	21.348	41.327	12.153
14	Fermignano	5.071	89	32	89	—	153	—	2.539	2.523	5.062	4.330
15	Fossombrone	11.442	164	100	311	8	403	8	5.832	5.582	11.414	10.668
16	Fratte Rosa	1.959	41	14	47	49	107	—	993	982	1.975	1.560
17	Frontino	724	12	7	22	—	33	1	369	348	717	1.068

N. d'ordine	COMUNI	PO- POLA- ZIONE RESI- DENTE al 31 die. 1958	ISCRIZIONI E CANCELLAZIONI ANAGRAFICHE NELL'ANNO 1959						POPOLAZIONE RESIDENTE al 31 dicembre 1959			SU- PER- FICIE 1959 — etti
			Per movimento naturale		Per trasferimento di residenza				M	F	MF	
			Nati vivi	Morti	Iscritti		Cancellati					
					da altro Comune	dal- l'e- stero	per altro Co- mune	per l'e- stero				
18	Frontone	1.991	30	17	25	1	64	4	986	976	1.962	3.601
19	Gabicce Mare	3.107	67	20	141	5	55	—	1.675	1.570	3.245	484
20	Gradara	2.600	49	13	94	1	120	5	1.337	1.269	2.606	1.752
21	Isola del Piano	1.281	25	4	46	—	78	—	653	617	1.270	2.304
22	Lunano	1.136	18	10	29	1	84	—	551	539	1.090	1.462
23	Macerata Feltina	3.138	38	26	97	1	175	13	1.600	1.460	3.060	4.023
24	Maiolo	1.395	22	11	18	—	98	4	687	635	1.322	2.440
25	Mercatello sul Metauro	2.567	33	7	66	3	81	—	1.277	1.304	2.581	6.859
26	Mercatino Conca	1.460	17	5	65	—	119	5	709	704	1.413	1.448
27	Mombaroccio	3.063	50	20	69	—	176	2	1.517	1.467	2.984	2.822
28	Mondavio	4.304	75	34	166	5	201	—	2.175	2.140	4.315	2.948
29	Mondolfo	6.133	81	57	191	1	192	7	3.014	3.136	6.150	2.284
30	Montecalvo in Foglia	1.512	28	11	85	—	121	—	767	726	1.493	1.824
31	Monte Cerignone	1.234	16	9	46	—	104	—	596	587	1.183	1.804
32	Monteciccardo	1.814	48	7	44	—	119	—	922	858	1.780	2.587
33	Montecopiolo	1.623	32	11	16	—	53	—	818	789	1.607	3.578
34	Montefelcino	3.822	67	36	68	—	144	—	1.927	1.850	3.777	3.869
35	Monte Grimano	1.708	22	13	35	1	113	26	840	774	1.614	2.401
36	Montelabbate	2.932	52	23	110	4	133	3	1.500	1.439	2.939	1.957
37	Montemaggiore al Metauro	2.134	26	13	47	7	63	—	1.076	1.062	2.138	1.307
38	Monte Porzio	2.540	42	24	68	—	131	—	1.211	1.284	2.495	1.836
39	Novafeltina	8.588	147	73	386	2	530	1	4.266	4.253	8.519	4.178
40	Orciano di Pesaro	3.411	42	36	117	3	130	—	1.667	1.740	3.407	2.378
41	Peglio	1.271	23	5	37	7	75	—	649	609	1.258	2.020
42	Pennabilli	4.670	61	40	72	4	207	—	2.369	2.191	4.560	6.966
43	Pergola	11.640	141	74	258	—	512	1	5.710	5.742	11.452	11.347
44	PESARO	61.824	1.015	538	1.905	48	1.142	13	30.702	32.397	63.099	12.685
45	Petriano	1.699	34	11	41	1	55	—	874	835	1.709	1.132
46	Piagge	1.223	13	7	97	—	40	—	638	648	1.286	863
47	Piandimeleto	2.355	45	18	64	—	163	—	1.187	1.096	2.283	4.001
48	Pietrarubbia	890	16	8	22	—	57	—	460	403	863	1.305
49	Piobbico	2.087	41	24	42	—	38	—	1.040	1.068	2.108	4.815
50	Saltara	2.347	43	25	68	—	79	52	1.115	1.187	2.302	997
51	San Costanzo	5.005	94	44	175	1	251	—	2.498	2.482	4.980	4.070
52	San Giòrgio di Pesaro	2.092	42	12	55	—	85	—	1.085	1.007	2.092	2.088
53	San Leo	4.206	66	32	125	11	230	67	2.088	1.991	4.079	5.339
54	San Lorenzo in Campo	4.104	45	27	116	11	203	—	1.990	2.056	4.046	2.870
55	Sant'Agata Feltina	4.889	86	36	119	7	346	7	2.390	2.322	4.712	7.930
56	Sant'Angelo in Lizzola	2.359	38	27	98	—	112	—	1.210	1.146	2.356	1.179
57	Sant'Angelo in Vado	4.144	62	34	76	—	219	—	1.992	2.037	4.029	6.743
58	Sant'Ippolito	2.223	41	13	58	—	152	—	1.111	1.046	2.157	1.972
59	Sassocorvaro	4.740	68	45	157	—	260	—	2.392	2.268	4.660	6.650
60	Sassofeltina	1.647	29	18	43	8	80	29	809	791	1.600	2.087
61	Serra Sant'Abbondio	1.956	33	21	33	7	53	—	982	973	1.955	3.278
62	Serrungarina	2.512	43	16	101	—	123	—	1.269	1.248	2.517	2.297
63	Talamello	1.267	21	18	111	1	126	—	627	629	1.256	1.052
64	Tavoleto	1.163	26	12	36	—	71	—	559	583	1.142	1.199

PESARO E URBINO-ANCONA

N. d'ordine	COMUNI	PO- POLA- ZIONE RESI- DENTE al 31 dic. 1958	ISCRIZIONI E CANCELLAZIONI ANAGRAFICHE NELL'ANNO 1959						POPOLAZIONE RESIDENTE al 31 dicembre 1959			SU- PER- FICIE 1959 — ettari
			Per movimento naturale		Per trasferimento di residenza				M	F	MF	
			Nati vivi	Morti	Iscritti		Cancellati					
					da altro Comune	dal- Pe- stero	per altro Co- mune	per Pe- stero				
65	Tavùllia	4.225	87	41	175	—	234	—	2.128	2.084	4.212	4.233
66	Urbània	6.689	105	55	83	7	247	1	3.255	3.326	6.581	7.779
67	Urbino	20.792	345	185	473	13	849	41	10.356	10.192	20.548	22.799
	PROVINCIA	329.648	5.337	2.729	9.113	284	12.110	375	164.106	165.062	329.168	289.308

PROVINCIA DI ANCONA

1	Agugliano	3.225	61	17	168	1	226	—	1.604	1.608	3.212	2.152
2	ANCONA	96.660	1.388	799	3.200	24	2.257	44	47.181	50.991	98.172	12.136
3	Arèvia	11.610	148	100	242	12	625	—	5.625	5.662	11.287	12.640
4	Bàrbara	1.583	32	8	49	—	70	—	768	818	1.586	1.083
5	Belvedere Ostrense	3.164	43	26	68	—	130	1	1.561	1.557	3.118	2.891
6	Camerano	4.784	82	36	146	1	84	—	2.442	2.451	4.893	1.981
7	Camerata Picena	1.620	18	17	79	—	106	—	799	795	1.594	1.180
8	Castellbellino	1.960	22	19	63	—	97	—	982	947	1.929	592
9	Castel Colonna	1.439	22	15	69	—	100	—	708	707	1.415	1.331
10	Castelfidardo	11.501	189	81	330	—	188	—	5.783	5.968	11.751	3.270
11	Castelleone di Suasa	2.019	32	13	77	1	112	—	973	1.031	2.004	1.583
12	Castelplànio	3.463	43	35	124	—	205	—	1.681	1.709	3.390	1.506
13	Cerreto d'Esì	2.735	39	26	63	1	79	—	1.356	1.377	2.733	1.660
14	Chiaravalle	9.135	109	73	458	3	239	—	4.487	4.906	9.393	1.739
15	Corinaldo	6.588	103	47	168	3	257	3	3.250	3.305	6.555	4.832
16	Cupramontana	6.041	91	44	243	—	313	—	3.013	3.005	6.018	2.689
17	Fabriano	29.076	362	278	456	20	765	2	13.995	14.874	28.869	26.961
18	Falconara Marittima	15.828	253	125	819	7	717	—	7.762	8.303	16.065	2.545
19	Filottrano	9.275	183	70	227	—	395	5	4.547	4.668	9.215	7.025
20	Genga	4.003	54	39	79	—	168	—	1.984	1.945	3.929	7.235
21	Jesi	35.443	493	289	846	9	883	7	17.109	18.503	35.612	10.772
22	Loreto	8.735	108	78	325	2	227	3	4.032	4.830	8.862	1.769
23	Maiolati Spontini	3.776	50	33	172	—	235	—	1.899	1.831	3.730	2.142
24	Mergo	1.120	10	10	29	2	72	12	539	528	1.067	726
25	Monsano	2.003	35	14	60	—	117	—	1.009	958	1.967	1.429
26	Montecarotto	3.445	50	35	165	—	206	—	1.673	1.746	3.419	2.408
27	Montemarciano	5.981	86	45	185	2	192	—	2.922	3.095	6.017	2.209
28	Monterado	1.647	32	19	66	—	70	—	824	832	1.656	1.031
29	Monte Roberto	2.234	37	28	110	—	104	—	1.113	1.136	2.249	1.351
30	Monte San Vito	4.495	56	45	177	—	208	—	2.181	2.294	4.475	2.163
31	Morro d'Alba	2.514	39	18	87	—	120	—	1.218	1.284	2.502	1.912
32	Numana	2.532	28	18	110	—	143	2	1.216	1.291	2.507	1.070
33	Offagna	1.871	38	12	73	—	95	27	866	982	1.848	1.053
34	Osimo	23.434	413	207	523	8	608	23	11.374	12.166	23.540	10.542
35	Ostra	7.396	112	52	202	5	375	25	3.575	3.688	7.263	4.659
36	Ostra Vètere	4.224	69	39	168	3	276	—	2.049	2.100	4.149	2.987
37	Poggio San Marcello	1.754	21	10	86	—	136	—	868	847	1.715	1.353
38	Polverigi	2.897	57	21	121	3	224	—	1.409	1.424	2.833	2.465
39	Ripe	2.919	47	28	107	1	130	—	1.455	1.461	2.916	1.504
40	Rosora	1.836	28	12	58	1	114	—	898	899	1.797	942

ANCONA-MACERATA

N. d'ordine	COMUNI	PO- POLA- ZIONE RESI- DENTE al 31 dic. 1958	ISCRIZIONI E CANCELLAZIONI ANAGRAFICHE NELL'ANNO 1959						POPOLAZIONE RESIDENTE al 31 dicembre 1959			SU- PER- FICIE 1959 — — ettari
			Per movimento naturale		Per trasferimento di residenza				M	F	MF	
			Nati vivi	Morti	Iscritti		Cancellati					
					da altro Comune	dal- l'e- stero	per altro Co- mune	per l'e- stero				
41	San Marcello	2.679	45	24	130	—	162	—	1.330	1.338	2.668	2.552
42	San Paolo di Jesi	1.452	19	8	50	—	72	—	713	728	1.441	1.007
43	Santa Maria Nuova	4.231	85	27	102	—	174	—	2.066	2.151	4.217	1.804
44	Sassoferrato	11.172	119	96	163	3	682	45	5.229	5.405	10.634	13.521
45	Senigallia	34.936	517	328	1.285	18	816	6	17.443	18.163	35.606	11.576
46	Serra de' Conti	3.184	47	29	93	—	178	2	1.567	1.548	3.115	2.452
47	Serra San Quirico	4.989	71	38	114	—	245	—	2.401	2.490	4.891	4.912
48	Sirolo	3.132	57	20	89	9	120	—	1.539	1.608	3.147	1.668
49	Staffolo	3.093	52	18	106	—	163	—	1.541	1.529	3.070	2.766
	PROVINCIA	414.833	6.095	3.469	12.930	139	14.280	207	202.559	213.482	416.041	193.774

PROVINCIA DI MACERATA

1	Acquacanina	341	7	6	—	—	25	—	158	159	317	2.671
2	Apiro	4.434	84	25	96	—	215	—	2.158	2.216	4.374	5.365
3	Appignano	3.157	53	25	88	—	111	—	1.539	1.623	3.162	2.270
4	Belforte del Chienti	1.767	25	11	52	—	90	—	859	884	1.743	1.593
5	Bolognola	219	5	7	13	—	25	—	106	99	205	2.586
6	Caldarola	2.677	38	25	86	—	146	—	1.255	1.375	2.630	2.908
7	Camertino	10.934	154	123	268	—	458	1	5.265	5.509	10.774	12.969
8	Camporotondo di Fiastro- no	930	11	6	20	—	65	—	441	449	890	883
9	Castelraimondo	4.262	75	49	95	—	166	—	2.055	2.162	4.217	4.492
10	Castelsant'angelo	1.227	17	16	13	—	32	—	591	618	1.209	7.071
11	Cessapalombo	1.248	17	11	55	—	72	—	626	611	1.237	2.778
12	Cingoli	14.222	270	113	294	1	595	3	7.032	7.044	14.076	14.798
13	Civitanova Marche	24.272	387	179	825	33	438	42	12.183	12.675	24.858	4.566
14	Colmurano	1.725	16	17	37	—	86	—	811	864	1.675	1.117
15	Corridonia	10.003	169	95	226	7	299	3	4.892	5.116	10.008	6.202
16	Esanatoglia	2.388	41	25	39	—	81	—	1.134	1.228	2.362	4.782
17	Fiastra	1.521	19	12	37	—	73	10	713	769	1.482	5.757
18	Fiordimonte	618	10	11	14	—	31	—	285	315	600	2.122
19	Fiuminata	2.853	38	33	28	—	89	—	1.430	1.367	2.797	7.667
20	Gagliole	1.156	15	16	33	—	63	—	549	576	1.125	2.406
21	Gualdo	2.150	39	16	44	1	97	—	1.027	1.094	2.121	2.211
22	Loro Piceno	3.751	73	38	73	1	171	—	1.791	1.898	3.689	3.249
23	MACERATA	35.844	539	283	1.364	10	832	9	17.485	19.148	36.633	9.273
24	Matèlica	8.762	117	80	189	1	209	5	4.292	4.483	8.775	8.104
25	Mogliano	4.850	63	44	79	1	99	—	2.328	2.522	4.850	2.926
26	Montecassiano	4.917	87	45	95	—	137	1	2.419	2.497	4.916	3.299
27	Monte Cavallo	525	8	9	8	—	41	—	258	233	491	3.862
28	Montecosaro	3.543	65	32	119	3	125	—	1.744	1.829	3.573	2.168
29	Montefano	4.231	72	48	162	1	256	—	1.979	2.183	4.162	3.412
30	Montelupone	3.969	50	34	120	—	234	—	1.910	1.961	3.871	3.274
31	Monte San Giusto	4.381	79	32	212	—	120	—	2.181	2.339	4.520	1.999
32	Monte San Martino	1.755	28	24	43	—	87	—	839	876	1.715	1.850
33	Morrovalle	6.506	107	46	188	1	269	5	3.173	3.309	6.482	4.260

MACERATA-ASCOLI PICENO

N. d'ordine	COMUNI	PO- POLA- ZIONE RESI- DENTE al 31 dic. 1958	ISCRIZIONI E CANCELLAZIONI ANAGRAFICHE NELL'ANNO 1959						POPOLAZIONE RESIDENTE al 31 dicembre 1959			SU- PER- FICIE 1959 — ettari
			Per movimento naturale		Per trasferimento di residenza				M	F	MF	
			Nati vivi	Morti	Iscritti		Cancellati					
					da altro Comune	dal- l'e- stero	per altro Co- mune	per l'e- stero				
34	Muccia	1.152	13	15	26	—	57	—	573	546	1.119	2.565
35	Penna San Giovanni	3.167	44	38	46	—	138	—	1.497	1.584	3.081	2.818
36	Petriolo	2.097	37	18	48	—	76	—	998	1.090	2.088	1.563
37	Pievebovigliana	1.644	26	17	45	—	93	—	803	802	1.605	2.733
38	Pieve Torina	2.362	30	27	42	—	111	1	1.139	1.156	2.295	7.485
39	Piòraco	2.307	18	22	33	—	87	—	1.081	1.168	2.249	1.948
40	Poggio San Vicino	555	5	8	7	—	21	—	259	279	538	1.291
41	Pollenza	5.289	83	47	98	—	223	1	2.499	2.700	5.199	3.947
42	Porto Recanati	5.885	93	56	162	—	179	3	2.935	2.967	5.902	1.750
43	Potenza Picena	10.496	167	79	229	—	308	—	5.055	5.450	10.505	4.821
44	Recanati	17.959	302	121	281	12	446	10	8.718	9.259	17.977	10.277
45	Ripe San Ginèsio	1.174	15	12	43	—	54	—	570	596	1.166	1.011
46	San Ginèsio	7.257	117	84	150	1	296	—	3.486	3.659	7.145	7.772
47	San Severino Marche	15.205	229	135	263	8	488	15	7.428	7.639	15.067	19.377
48	Sant'Angelo in Pontano	2.381	44	24	91	—	112	—	1.313	1.367	2.680	2.743
49	Sarnano	4.905	66	43	135	6	220	—	2.375	2.474	4.849	6.294
50	Sefro	946	8	11	2	—	23	—	451	471	922	4.231
51	Serrapetrona	1.420	20	13	55	1	98	3	695	687	1.382	3.756
52	Serravalle di Chienti	2.797	25	26	42	2	110	—	1.374	1.356	2.730	9.581
53	Tolentino	15.339	227	104	351	6	412	—	7.546	7.861	15.407	9.486
54	Trèia	10.416	174	88	219	—	409	6	5.097	5.209	10.306	9.307
55	Urbisaglia	2.996	39	24	59	—	88	2	1.437	1.543	2.980	2.280
56	Ussita	828	7	5	15	—	50	—	392	403	795	5.522
57	Visso	2.531	44	29	57	—	117	—	1.259	1.227	2.486	9.989
	PROVINCIA	296.546	4.811	2.582	7.514	96	10.053	120	144.488	151.524	296.012	277.437

PROVINCIA DI ASCOLI PICENO

1	Acquasanta Terme	9.001	117	79	99	5	212	—	4.542	4.389	8.931	13.805
2	Acquaviva Picena	3.403	57	29	54	1	93	—	1.660	1.733	3.393	2.089
3	Altidona	1.692	37	13	56	—	77	—	823	872	1.695	1.299
4	Amàndola	6.015	91	50	171	2	316	—	2.859	3.054	5.913	6.942
5	Appignano del Tronto	3.226	52	19	75	—	126	—	1.581	1.627	3.208	2.299
6	Arquata del Tronto	4.688	70	42	45	7	161	—	2.249	2.358	4.607	9.232
7	ASCOLI PICENO	49.179	770	370	1.194	30	1.174	4	23.773	25.352	49.625	15.809
8	Belmonte Piceno	1.239	18	14	43	—	70	—	609	607	1.216	1.058
9	Campofilone	1.992	41	22	36	5	88	—	950	1.014	1.964	1.215
10	Carassai	2.694	53	20	97	—	131	—	1.307	1.386	2.693	2.233
11	Castel di Lama	3.665	48	18	89	—	125	4	1.770	1.885	3.655	1.097
12	Castignano	4.405	72	47	104	—	173	—	2.186	2.175	4.361	3.888
13	Castorano	1.868	32	9	80	—	84	1	960	926	1.886	1.409
14	Colli del Tronto	2.194	35	22	82	1	86	—	1.058	1.146	2.204	594
15	Comunanza	3.984	68	38	109	1	180	—	1.921	2.023	3.944	5.406
16	Cossignano	1.951	43	13	56	—	109	—	332	996	1.928	1.505
17	Cupra Marittima	3.029	80	37	85	7	164	4	1.869	2.027	3.896	1.733
18	Falerone	4.490	65	50	106	—	139	—	2.999	2.373	4.472	2.453
19	Fermo	28.768	491	266	954	7	753	2	14.261	14.938	29.199	12.438

ASCOLI PICENO

N. d'ordine	COMUNI	PO- POLA- ZIONE RESI- DENTE al 31 dic. 1958	ISCRIZIONI E CANCELLAZIONI ANAGRAFICHE NELL'ANNO 1959						POPOLAZIONE RESIDENTE al 31 dicembre 1959			SU- PER- FICIE 1959 — etari
			Per movimento naturale		Per trasferimento di residenza				M	F	MF	
			Nati vivi	Morti	Iscritti		Cancellati					
					da altro Comune	dal- l'e- stero	per altro Co- mune	per l'e- stero				
20	Folignano	2.821	44	25	99	1	136	—	1.405	1.399	2.804	1.477
21	Force	3.294	64	32	119	—	184	—	1.596	1.665	3.261	3.419
22	Francavilla d'Ete	1.321	19	13	26	—	34	—	627	692	1.319	1.024
23	Grottammare	6.970	101	69	176	2	200	—	3.319	3.661	6.980	1.776
24	Grottazzolina	2.516	42	25	94	—	58	—	1.245	1.324	2.569	926
25	Lapedona	1.815	21	15	54	4	96	—	873	910	1.783	1.481
26	Magliano di Tenna	1.308	25	18	20	—	39	—	640	656	1.296	782
27	Maltignano	1.563	26	13	53	—	59	—	753	817	1.570	816
28	Massa Fermana	1.413	19	9	47	—	96	—	650	724	1.374	775
29	Massignano	2.334	44	18	86	—	153	—	1.106	1.187	2.293	1.630
30	Monsampietro Mòrico	1.189	23	5	43	—	88	—	583	579	1.162	962
31	Monsampolo del Tronto	3.273	42	41	87	—	140	—	1.586	1.635	3.221	1.549
32	Montalto delle Marche	4.175	72	27	117	1	206	1	2.048	2.083	4.131	3.411
33	Montappone	1.887	29	23	53	2	50	—	871	1.027	1.898	1.037
34	Montedinove	1.382	18	8	36	1	68	—	678	683	1.361	1.190
35	Montefalcone Appennino	1.548	22	16	42	—	66	—	720	810	1.530	1.598
36	Montefiore dell'Aso	3.493	58	29	137	—	168	1	1.694	1.796	3.490	2.809
37	Montefortino	2.655	43	18	63	2	132	2	1.283	1.328	2.611	7.831
38	Montegallo	2.571	30	22	25	—	78	—	1.296	1.230	2.526	4.859
39	Monte Giberto	1.663	43	22	70	—	121	—	798	835	1.633	1.267
40	Montegiòrgio	7.001	112	63	154	1	204	1	3.407	3.593	7.000	4.740
41	Monte granaro	6.425	142	55	335	—	121	—	3.346	3.380	6.726	3.126
42	Monteleone di Fermo	1.007	14	14	20	—	33	—	482	512	994	813
43	Montèlparo	2.056	37	17	35	1	108	—	971	1.033	2.004	2.160
44	Montemònaco	1.610	24	14	19	1	58	—	747	835	1.582	6.761
45	Monteprandone	4.678	96	55	119	—	207	3	2.272	2.356	4.628	2.636
46	Monte Rinaldo	931	11	4	30	—	63	—	443	462	905	778
47	Monterubbiano	3.745	71	21	134	—	198	—	1.848	1.883	3.731	3.214
48	Monte San Pietràngeli	2.536	43	24	70	—	84	—	1.242	1.299	2.541	1.829
49	Monte Urano	3.585	75	27	171	8	109	—	1.788	1.915	3.703	1.672
50	Monte Vidon Combatte	1.317	17	15	45	—	74	—	644	640	1.290	1.091
51	Monte Vidon Corrado	1.015	17	12	22	—	25	—	464	553	1.017	599
52	Montottone	2.096	30	17	74	—	96	—	1.037	1.050	2.087	1.644
53	Moresco	1.026	19	10	63	—	52	—	511	535	1.046	633
54	Offida	7.777	100	65	139	20	268	2	3.716	3.985	7.701	4.922
55	Ortezzano	1.189	13	12	13	—	49	—	561	593	1.154	699
56	Palmiano	749	23	5	24	—	62	—	375	354	729	1.257
57	Pedaso	1.537	30	19	47	—	58	—	735	802	1.537	382
58	Petritoli	3.902	63	18	175	—	210	—	1.887	2.025	3.912	2.377
59	Ponzano di Fermo	1.812	28	17	62	4	87	—	874	928	1.802	1.438
60	Porto San Giòrgio	10.471	164	95	421	4	303	3	5.055	5.604	10.659	857
61	Porto Sant'Elpidio	9.669	209	63	643	4	190	2	5.101	5.169	10.270	1.841
62	Rapagnano	1.802	24	15	44	—	60	—	897	898	1.795	1.249
63	Ripatransone	8.000	132	64	183	—	339	—	3.849	4.063	7.912	7.417
64	Roccafluvione	3.801	56	25	43	—	175	—	1.848	1.852	3.700	6.081
65	Rotella	2.395	48	18	53	—	99	—	1.193	1.186	2.379	2.720
66	San Benedetto del Tron- to	29.229	544	249	1.103	27	599	—	14.519	15.536	30.055	2.543

ASCOLI PICENO-MASSA CARRARA-LUCCA

N. d'ordine	COMUNI	PO- POLA- ZIONE RESI- DENTE al 31 dic. 1958	ISCRIZIONI E CANCELLAZIONI ANAGRAFICHE NELL'ANNO 1959						POPOLAZIONE RESIDENTE al 31 dicembre 1959			SU- PER- FICIE 1959 — ettari
			Per movimento naturale		Per trasferimento di residenza				M	F	MF	
			Nati vivi	Morti	Iseriti		Cancellati					
					da altro Comune	dal- l'e- stero	per altro Co- mune	per l'e- stero				
67	Santa Vittoria in Matena- no	2.613	53	21	85	—	171	—	1.277	1.282	2.559	2.598
68	Sant'Elpidio a Mare . . .	10.548	178	91	230	7	294	3	5.176	5.399	10.575	5.038
69	Servigliano	3.931	36	24	88	—	126	—	1.887	2.018	3.905	1.846
70	Smerillo	1.121	25	6	39	—	89	—	528	562	1.090	1.129
71	Spinètoli	4.181	62	41	149	—	93	—	2.137	2.121	4.258	1.242
72	Torre San Patrizio	1.701	38	9	63	—	48	—	860	885	1.745	1.192
73	Venarotta	3.743	73	26	95	—	172	—	1.876	1.837	3.713	3.001
	PROVINCIA	336.773	5.632	2.837	9.972	156	11.357	33	164.733	173.573	338.306	208.648

PROVINCIA DI MASSA-CARRARA

1	Aulla	10.276	131	79	321	—	289	52	5.106	5.202	10.308	5.979
2	Bagnone	5.003	59	58	73	1	314	1	2.322	2.441	4.763	7.379
3	Carrara	65.039	1.099	673	894	114	904	368	31.626	33.575	65.201	7.100
4	Càsola in Lunigiana	2.449	33	27	23	—	70	—	1.185	1.223	2.408	4.253
5	Comano	1.635	12	19	31	3	55	72	753	782	1.535	5.457
6	Filattiera	3.972	49	36	96	2	167	—	1.975	1.941	3.916	4.898
7	Fivizzano	14.881	175	154	216	24	538	307	7.058	7.239	14.297	17.681
8	Fosdinovo	4.548	44	57	96	—	155	—	2.185	2.291	4.476	5.241
9	Licciana Nardi	5.039	53	31	111	—	171	—	2.525	2.476	5.001	5.596
10	MASSA	55.522	1.008	393	936	36	1.095	3	27.560	28.451	56.011	9.383
11	Montignoso	6.565	112	46	152	1	137	—	3.267	3.380	6.647	1.667
12	Mulazzo	4.283	45	50	60	2	163	9	2.138	2.030	4.168	6.265
13	Podenzana	1.612	11	12	38	—	53	1	777	818	1.595	1.720
14	Pontremoli	14.037	155	143	229	14	421	137	6.624	7.110	13.734	18.268
15	Tresana	3.619	42	37	42	4	88	—	1.789	1.793	3.582	4.429
16	Villafranca in Lunigiana . .	5.044	70	36	93	—	175	—	2.477	2.519	4.996	2.949
17	Zeri	3.192	30	45	36	1	113	14	1.552	1.535	3.087	7.344
	PROVINCIA	206.716	3.128	1.896	3.447	202	4.908	964	100.919	104.806	205.725	115.609

PROVINCIA DI LUCCA

1	Altopàsocio	7.804	92	83	289	5	235	—	3.846	4.026	7.872	2.870
2	Bagni di Lucca	11.415	109	125	171	37	197	6	5.415	5.989	11.404	16.465
3	Barga	11.846	148	104	176	22	190	19	5.739	6.140	11.879	6.653
4	Borgo a Mozzano	7.959	130	66	206	21	167	20	3.800	4.263	8.063	6.698
5	Camaiole	25.782	402	242	648	25	546	4	12.763	13.302	26.065	8.451
6	Camporgiano	3.124	33	39	51	—	64	—	1.586	1.519	3.105	2.710
7	Capannori	41.174	572	566	724	78	659	500	19.704	21.119	40.823	15.660
8	Carèggine	1.450	17	4	20	—	44	—	741	698	1.439	2.446
9	Castelnuovo di Garfagna- na	6.352	94	58	88	8	172	—	3.062	3.250	6.312	2.850
10	Castiglione di Garfagnana . .	3.104	56	37	35	4	76	—	1.510	1.576	3.086	4.864
11	Corçglia Antelminelli	5.350	72	68	77	5	112	12	2.580	2.732	5.312	5.278
12	Fàbbrieche di Vållico	1.052	12	11	11	1	25	1	508	531	1.039	1.553

LUCCA-PISTOIA

N. d'ordine	COMUNI	PO- POLA- ZIONE RESI- DENTE al 31 dic. 1958	ISCRIZIONI E CANCELLAZIONI ANAGRAFICHE NEL L'ANNO 1959						POPOLAZIONE RESIDENTE al 31 dicembre 1959			SU- PER- FICIE 1959 — ettari
			Per movimento naturale		Per trasferimento di residenza				M	F	MF	
			Nati vivi	Morti	Iscritti		Cancellati					
					da altro Comune	dal- Pe- stero	per altro Co- mune	per Pe- stero				
13	Forte dei Marmi	8.847	142	79	336	9	227	—	4.245	4.783	9.028	878
14	Fosciandora	1.118	15	15	16	—	54	—	546	534	1.080	1.982
15	Galliciano	5.150	53	50	69	8	93	2	2.472	2.663	5.135	3.050
16	Giuncugnano	955	15	6	18	1	19	3	481	480	961	1.894
17	LUCCA	87.295	1.133	849	1.746	85	1.531	75	40.977	46.827	87.804	18.553
18	Massarosa	14.838	252	103	342	23	386	5	7.263	7.693	14.956	6.859
19	Minucciano	3.957	57	45	76	1	112	—	2.018	1.916	3.934	5.700
20	Molazzana	2.162	34	19	38	—	48	—	1.064	1.103	2.167	3.163
21	Montecarlo	3.684	59	39	117	—	186	—	1.821	1.814	3.635	1.559
22	Pescaglia	5.108	62	47	69	7	167	27	2.416	2.589	5.005	7.580
23	Piazza al Serchio	2.996	51	25	26	3	55	5	1.499	1.492	2.991	2.709
24	Pietrasanta	23.608	362	195	577	24	547	18	11.449	12.362	23.811	4.164
25	Pieve Fosciana	2.897	46	26	56	5	103	1	1.407	1.467	2.874	2.877
26	Porcari	5.619	83	67	79	—	106	—	2.770	2.838	5.608	1.788
27	San Romano in Garfa- gnana	1.960	26	26	43	5	103	1	960	944	1.904	2.604
28	Seravezza	12.163	166	120	383	2	284	3	6.023	6.284	12.307	3.937
29	Sillano	1.417	27	18	24	—	50	—	690	710	1.400	6.215
30	Stazzema	6.509	79	60	83	3	270	—	3.075	3.269	6.344	8.072
31	Vagli Sotto	1.924	30	18	14	—	43	—	966	941	1.907	4.102
32	Vergemoli	1.111	14	9	10	—	21	—	537	568	1.105	2.730
33	Viareggio	46.248	680	425	1.677	62	1.009	22	22.285	24.926	47.211	3.163
34	Villa Basilica	2.769	41	24	22	1	55	2	1.342	1.410	2.752	3.648
35	Villa Collemantina	1.812	25	17	14	5	39	—	843	957	1.800	3.481
	PROVINCIA	370.559	5.189	3.690	8.331	450	7.995	726	178.403	193.715	372.118	177.206

PROVINCIA DI PISTOIA

1	Abetone	809	14	6	37	—	23	—	408	423	831	3.126
2	Aglia	9.110	125	77	379	1	290	—	4.571	4.677	9.248	1.163
3	Buggiano	5.300	73	60	270	3	184	3	2.654	2.745	5.399	1.613
4	Cutigliano	2.580	32	19	30	1	79	—	1.227	1.318	2.545	4.339
5	Lamporècchio	6.291	78	74	171	—	165	2	3.154	3.145	6.299	2.217
6	Larciano	5.120	62	55	147	1	173	—	2.560	2.542	5.102	2.492
7	Marliana	3.075	44	34	44	1	115	—	1.517	1.498	3.015	4.299
8	Massa e Cozzile	3.802	53	30	143	—	124	—	1.877	1.967	3.844	1.601
9	Monsummano Terme	10.770	138	91	481	3	248	2	5.521	5.530	11.051	3.277
10	Montale	6.111	86	70	223	—	204	—	3.082	3.064	6.146	3.202
11	Montecatini-Terme	16.973	223	160	755	15	449	12	8.143	9.202	17.345	1.766
12	Pèscia	20.541	245	192	391	17	414	2	9.991	10.595	20.586	7.914
13	Pieve a Nievole	4.202	50	26	260	—	185	1	2.131	2.169	4.300	1.271
14	PISTOIA	81.642	1.009	826	2.252	34	1.671	16	40.166	42.258	82.424	23.677
15	Pitèglio	3.825	43	48	50	3	122	—	1.859	1.892	3.751	5.005
16	Ponte Buggianese	6.328	85	61	130	4	180	—	3.096	3.210	6.306	2.947
17	Quarrata	13.985	215	141	465	—	366	—	7.056	7.102	14.158	4.600
18	Sambuca Pistoiese	3.835	44	48	48	5	192	—	1.815	1.877	3.692	7.754

PISTOIA-FIRENZE

N. d'ordine	COMUNI	PO- POLA- ZIONE RESI- DENTE al 31 dic. 1958	ISCRIZIONI E CANCELLAZIONI ANAGRAFICHE NELL'ANNO 1959						POPOLAZIONE RESIDENTE al 31 dicembre 1959			SU- PER- FICIE 1959 — ettari
			Per movimento naturale		Per trasferimento di residenza				M	F	MF	
			Nati vivi	Morti	Iscritti		Cancellati					
					da altro Comune	dal- l'e- stero	per altro Co- mune	per l'e- stero				
19	San Marcello Pistoiese	10.419	101	83	201	5	219	—	5.152	5.272	10.424	8.518
20	Serravalle Pistoiese	7.538	119	78	330	1	389	—	3.799	3.722	7.521	4.211
21	Uzzano	6.018	86	58	187	1	206	—	2.947	3.081	6.028	1.506
	PROVINCIA	228.274	2.925	2.237	6.994	95	5.998	38	112.726	117.289	230.015	96.498

PROVINCIA DI FIRENZE

1	Bagno a Ripoli	18.234	221	177	616	—	768	—	8.969	9.157	18.126	7.409
2	Barberino di Mugello	9.573	141	88	322	—	491	—	4.794	4.663	9.457	15.660
3	Barberino Val d'Elsa	5.258	71	51	265	1	411	—	2.661	2.472	5.133	6.588
4	Borgo San Lorenzo	15.373	250	153	359	2	590	—	7.732	7.509	15.241	14.615
5	Calenzano	8.625	135	75	313	—	435	—	4.334	4.229	8.563	7.687
6	Campi Bisenzio	16.901	207	164	586	7	508	—	8.376	8.653	17.029	2.862
7	Cantagallo	3.914	47	38	68	3	233	4	1.865	1.892	3.757	8.268
8	Capraia e Limite	4.109	61	43	166	—	142	—	2.043	2.108	4.151	2.500
9	Carmignano	12.198	195	117	267	1	355	—	6.032	6.157	12.189	4.456
10	Castelfiorentino	15.245	195	170	398	2	402	—	7.519	7.749	15.268	6.656
11	Cerreto Guidi	8.264	120	77	246	—	259	—	4.182	4.112	8.294	4.933
12	Certaldo	12.861	153	136	577	4	458	—	6.477	6.524	13.001	7.524
13	Dicomano	4.133	54	32	93	—	213	—	2.029	2.006	4.035	6.184
14	Èmpoli	34.138	447	337	1.363	26	648	—	17.002	17.987	34.989	6.228
15	Fièsole	12.601	157	126	636	11	759	—	6.148	6.372	12.520	4.211
16	Figline Valdarno	12.913	160	122	333	1	412	—	6.490	6.383	12.873	7.168
17	FIRENZE	420.750	5.061	4.526	13.994	280	6.421	183	198.966	229.989	428.955	10.241
18	Firenzuola	8.623	135	84	119	—	356	22	4.308	4.107	8.415	27.206
19	Fucecchio	14.524	191	155	566	—	321	7	7.277	7.521	14.798	6.513
20	Gambassi	4.687	60	45	244	—	292	—	2.405	2.249	4.654	8.306
21	Greve	12.344	163	155	282	—	566	—	6.049	6.019	12.068	16.904
22	Impruneta	11.341	168	118	442	17	565	—	5.600	5.685	11.285	4.876
23	Incisa in Val d'Arno	4.521	62	46	161	—	168	—	2.270	2.260	4.530	2.652
24	Lastra a Signa	13.937	199	145	392	4	369	—	6.941	7.077	14.018	4.306
25	Londa	1.598	19	11	63	—	149	—	766	754	1.520	5.932
26	Marradi	6.267	76	63	135	3	330	—	3.059	3.029	6.088	15.407
27	Montaione	5.321	81	47	314	1	433	—	2.681	2.556	5.237	10.490
28	Montelupo Fiorentino	8.201	111	83	302	—	264	—	4.215	4.052	8.267	2.460
29	Montemurlo	3.818	58	39	183	3	168	—	1.984	1.871	3.855	3.066
30	Montespèrtoli	10.728	144	110	400	—	508	—	5.417	5.237	10.654	12.502
31	Palazzuolo sul Sènio	2.386	47	15	39	—	131	—	1.176	1.150	2.326	10.890
32	Pèlago	6.868	82	44	198	—	365	—	3.403	3.336	6.739	5.478
33	Pontassieve	15.248	194	125	530	—	628	—	7.689	7.530	15.219	11.444
34	Prato	98.326	1.403	843	4.354	54	968	3	49.794	52.529	102.323	9.759
35	Reggello	13.358	181	108	299	1	650	1	6.706	6.374	13.080	12.122
36	Rignano sull'Arno	6.385	90	56	198	—	329	—	3.156	3.132	6.288	5.421
37	Rufina	6.061	83	51	190	—	286	—	3.029	2.968	5.997	4.568
38	San Casciano in Val di Pesa	14.387	168	173	460	—	494	—	7.124	7.224	14.348	10.798
39	San Godenzo	2.506	28	23	53	—	169	—	1.239	1.156	2.395	9.919

FIRENZE-LIVORNO-PISA

N. d'ordine	COMUNI	PO- POLA- ZIONE RESI- DENTE al 31 dic. 1958	ISCRIZIONI E CANCELLAZIONI ANAGRAFICHE NELL'ANNO 1959						POPOLAZIONE RESIDENTE al 31 dicembre 1959			SU- PER- FICIE 1959 — ettari
			Per movimento naturale		Per trasferimento di residenza				M	F	MF	
			Nati vivi	Morti	Iscritti		Cancellati					
					da altro Comune	dal- l'e- stero	per altro Co- mune	per l'e- stero				
40	San Piero a Sieve	3.334	56	31	135	—	203	—	1.660	1.631	3.291	3.663
41	Scandicci	17.481	280	181	803	—	642	1	8.796	8.944	17.740	5.959
42	Scarperia	6.093	79	86	145	1	322	1	3.000	2.909	5.909	7.937
43	Sesto Fiorentino	20.765	254	225	819	7	503	4	10.226	10.887	21.113	4.904
44	Signa	10.260	109	100	367	7	349	6	4.933	5.355	10.288	1.881
45	Tavarnelle Val di Pesa	5.663	54	48	143	—	186	—	2.819	2.807	5.626	5.698
46	Vàglia	3.643	51	28	181	—	231	2	1.806	1.808	3.614	5.694
47	Vaiano	6.902	76	62	203	2	253	—	3.440	3.428	6.868	3.334
48	Vernio	7.961	106	74	196	—	395	—	3.918	3.876	7.794	5.354
49	Vicchio	8.738	136	76	169	—	413	—	4.383	4.171	8.554	13.889
50	Vinci	9.447	126	86	266	—	283	—	4.818	4.652	9.470	5.442
	PROVINCIA	986.812	12.745	9.968	33.953	438	25.794	234	481.706	516.246	997.952	387.964

PROVINCIA DI LIVORNO

1	Bibbona	3.203	45	24	219	2	249	—	1.653	1.543	3.196	6.555
2	Campiglia Marittima	8.976	129	84	385	2	369	—	4.551	4.488	9.039	8.313
3	Campo nell'Elba	4.288	37	39	127	2	208	8	2.538	1.661	4.199	5.566
4	Capoliveri	2.176	24	33	38	19	35	2	1.096	1.091	2.187	3.951
5	Capraia Isola	340	9	3	40	—	39	—	203	144	347	1.926
6	Castagneto Carducci	8.114	89	71	282	—	369	1	4.098	3.946	8.044	14.229
7	Cecina	15.320	204	127	774	—	385	6	7.709	8.071	15.780	4.296
8	Collesalveti	10.962	128	119	413	5	547	2	5.483	5.357	10.840	10.758
9	LIVORNO	157.774	2.204	1.428	3.958	92	3.068	15	76.780	82.737	159.517	10.464
10	Marciana	2.216	27	18	40	3	53	—	1.093	1.122	2.215	4.518
11	Marciana Marina	1.755	25	21	66	—	53	—	860	912	1.772	575
12	Piombino	35.197	387	295	1.026	17	865	11	17.719	17.737	35.456	13.748
13	Porto Azzurro	3.264	40	24	126	5	99	1	2.046	1.265	3.311	1.336
14	Portoferràio	10.283	148	90	340	3	378	3	5.111	5.192	10.303	4.787
15	Rio Marina	3.657	34	43	82	—	102	—	1.745	1.883	3.628	1.954
16	Rio nell'Elba	1.538	19	20	30	—	67	—	727	773	1.500	1.678
17	Rosignano Marittimo	26.721	287	227	841	2	619	—	13.434	13.571	27.005	12.082
18	San Vincenzo	5.763	54	50	250	4	337	—	2.792	2.892	5.684	3.312
19	Sassetta	1.031	13	6	42	—	72	—	505	503	1.008	2.659
20	Suvereto	3.756	39	27	132	1	231	5	1.859	1.806	3.665	9.295
	PROVINCIA	306.334	3.942	2.749	9.211	157	8.145	54	152.002	156.694	308.696	122.002

PROVINCIA DI PISA

1	Bientina	3.934	48	43	103	1	134	—	1.914	1.995	3.909	2.926
2	Buti	4.990	80	41	83	11	82	7	2.522	2.512	5.034	2.308
3	Calci	5.412	71	60	108	4	136	1	2.613	2.785	5.398	2.516
4	Calcinàia	4.625	65	44	188	—	138	—	2.309	2.387	4.696	1.500
5	Capannoli	4.432	74	34	94	—	95	—	2.255	2.216	4.471	2.271
6	Casale Marittimo	1.266	19	16	66	—	99	—	607	629	1.236	1.432
7	Casciana Terme	3.638	60	40	122	—	178	—	1.799	1.803	3.602	3.642

PISA-AREZZO

N. d'ordine	COMUNI	PO- POLA- ZIONE RESI- DENTE al 31 dic. 1958	ISCRIZIONI E CANCELLAZIONI ANAGRAFICHE NELL'ANNO 1959						POPOLAZIONE RESIDENTE al 31 dicembre 1959			SU- PER- FICIE 1959 — ettari
			Per movimento naturale		Per trasferimento di residenza				M	F	MF	
			Nati vivi	Morti	Iscritti		Cancellati					
					da altro Comune	dal- l'e- stero	per altro Co- mune	per l'e- stero				
8	Càscina	30.467	354	323	631	8	531	—	14.995	15.611	30.606	7.880
9	Castelfranco di Sotto . .	7.428	117	94	402	—	282	1	3.779	3.791	7.570	4.832
10	Castellina Marittima . .	2.424	28	26	104	—	200	—	1.174	1.156	2.330	4.571
11	Castelnuovo di Val di Cè- cina	4.976	52	45	117	1	236	—	2.486	2.379	4.865	8.878
12	Chianni	2.699	33	27	53	—	134	12	1.338	1.274	2.612	6.209
13	Crespina	3.628	39	31	119	—	137	—	1.822	1.796	3.618	2.697
14	Faùgla	4.199	50	43	270	—	295	—	2.137	2.044	4.181	4.248
15	Guardistallo	1.750	32	15	99	—	180	—	862	824	1.686	2.378
16	Lajatico	2.220	25	27	43	—	98	—	1.117	1.046	2.163	7.250
17	Lari	8.272	100	81	367	2	380	6	4.092	4.182	8.274	4.513
18	Lorenzana	1.422	11	13	89	—	114	—	709	686	1.395	1.943
19	Montecatini Val di Cèci- na	4.656	93	53	119	—	289	—	2.320	2.206	4.526	15.538
20	Montescudàio	1.797	19	18	83	—	124	—	890	867	1.757	1.991
21	Monteverdi Marittimo . .	1.720	25	14	94	—	158	—	872	795	1.667	9.836
22	Montòpoli in Val d'Arno.	7.150	87	63	298	1	281	3	3.510	3.679	7.189	2.995
23	Orciano Pisano	822	13	3	16	—	78	—	399	371	770	1.164
24	Palàia	6.836	110	63	240	1	396	—	3.322	3.406	6.728	7.382
25	Pèccioli	7.786	116	66	139	1	360	—	3.791	3.825	7.616	9.263
26	PISA	85.766	1.120	856	3.587	47	2.077	12	41.871	45.704	87.575	18.714
27	Pomarance	9.995	137	88	271	—	346	—	5.040	4.929	9.969	22.754
28	Ponsacco	7.768	128	56	197	—	185	—	3.949	3.903	7.852	1.990
29	Pontedera	22.006	341	194	820	6	490	33	10.937	11.519	22.456	4.603
30	Riparbella	2.248	22	21	93	—	217	—	1.105	1.020	2.125	5.883
31	San Giuliano Terme . .	22.905	255	232	501	8	779	9	11.063	11.586	22.649	9.222
32	San Miniato	21.760	258	205	539	3	561	—	10.792	11.002	21.794	10.256
33	Santa Croce sull'Arno . .	8.424	145	76	283	—	174	—	4.139	4.463	8.602	1.692
34	Santa Luce	2.513	53	13	53	—	166	—	1.275	1.165	2.440	6.672
35	Santa Maria a Monte . .	8.048	110	68	217	7	200	—	4.055	4.059	8.114	3.829
36	Terriciola	4.996	64	46	119	—	161	—	2.481	2.491	4.972	4.345
37	Vecchiano	9.016	115	91	221	1	198	6	4.486	4.572	9.058	6.713
38	Vicopisano	7.872	104	83	134	—	175	1	3.852	3.999	7.851	2.692
39	Volterra	16.991	223	199	946	10	834	—	8.762	8.375	17.137	25.285
	PROVINCIA	358.857	4.796	3.511	12.028	112	11.698	91	177.441	183.052	360.493	244.813

PROVINCIA DI AREZZO

1	Anghiari	7.653	100	71	149	1	297	—	3.832	3.703	7.535	13.058
2	AREZZO	72.107	1.140	594	2.006	24	1.471	36	36.017	37.159	73.176	38.453
3	Badia Tedalda	2.883	42	21	58	1	103	2	1.499	1.359	2.858	11.906
4	Bibbiena	9.876	121	68	252	1	338	5	4.971	4.868	9.839	8.641
5	Bùcine	8.550	116	74	262	—	445	1	4.265	4.143	8.408	13.111
6	Capolona	3.290	53	25	116	5	197	30	1.640	1.572	3.212	4.737
7	Caprese Michelangelo . .	2.936	53	26	33	—	126	—	1.498	1.372	2.870	6.675
8	Castel Focognano	4.082	57	35	65	—	190	—	2.009	1.970	3.979	5.661
9	Castelfranco di Sopra . .	2.940	43	33	72	—	131	—	1.473	1.418	2.891	3.764

AREZZO-SIENA

N. d'ordine	COMUNI	PO- POLA- ZIONE RESI- DENTE al 31 dic. 1958	ISCRIZIONI E CANCELLAZIONI ANAGRAFICHE NELL'ANNO 1959						POPOLAZIONE RESIDENTE al 31 dicembre 1959			SU- PER- FICIE 1959 — ettari
			Per movimento naturale		Per trasferimento di residenza				M	F	MF	
			Nati vivi	Morti	Iscritti		Cancellati					
					da altro Comune	dal- l'e- stero	per altro Co- mune	per l'e- stero				
10	Castel San Niccolò . . .	5.262	75	53	96	1	402	—	2.604	2.375	4.979	8.314
11	Castiglion Fibocchi . . .	1.143	10	12	66	—	70	8	560	569	1.129	2.570
12	Castiglion Fiorentino . . .	12.887	184	126	199	10	517	37	6.284	6.316	12.600	11.125
13	Cavriglia	8.841	102	99	148	1	389	—	4.407	4.197	8.604	6.091
14	Chitignano	1.153	17	14	20	—	82	1	550	543	1.093	1.470
15	Chiusi della Verna	3.386	44	13	71	—	185	—	1.691	1.612	3.303	10.232
16	Civitella in Val di Chiana	7.413	114	63	188	—	370	—	3.675	3.607	7.282	10.040
17	Cortona	28.834	363	247	499	10	1.097	—	14.273	14.089	28.362	34.234
18	Foiano della Chiana	7.531	105	78	206	—	252	2	3.746	3.764	7.510	4.081
19	Laterina	4.669	57	38	142	83	133	—	2.362	2.418	4.780	2.401
20	Loro Ciuffenna	4.464	42	54	69	—	181	—	2.279	2.061	4.340	8.675
21	Lucignano	3.810	55	52	132	4	202	—	1.896	1.851	3.747	4.490
22	Marciano della Chiana . . .	2.427	36	31	136	—	198	—	1.194	1.176	2.370	2.374
23	Montemignàio	1.405	15	15	9	—	135	—	666	613	1.279	2.606
24	Monterchi	2.938	47	25	101	—	152	—	1.482	1.427	2.909	2.873
25	Monte San Savino	8.370	122	69	235	1	342	—	4.173	4.144	8.317	8.968
26	Montevarchi	19.404	243	181	642	14	521	9	9.614	9.978	19.592	5.678
27	Ortignano Raggiolo	1.571	25	10	43	4	91	—	801	741	1.542	3.645
28	Pèrgine Valdarno	2.939	43	29	141	—	142	—	1.501	1.451	2.952	4.668
29	Pian di Sco	3.718	64	35	92	—	127	—	1.836	1.876	3.712	1.843
30	Pieve Santo Stèfano	5.176	76	54	187	1	172	1	2.696	2.517	5.213	15.577
31	Poppi	7.898	99	81	191	—	431	—	3.917	3.759	7.676	9.703
32	Pratovècchio	4.353	47	47	123	—	217	—	2.116	2.143	4.259	7.548
33	San Giovanni Valdarno	15.440	209	142	758	3	496	—	7.712	8.060	15.772	2.139
34	Sansepolero	14.397	194	125	452	14	321	—	7.220	7.391	14.611	9.148
35	Sestino	3.126	31	23	49	—	133	—	1.580	1.470	3.050	8.046
36	Stia	3.893	40	57	61	1	159	—	1.841	1.938	3.779	6.271
37	Subbiano	4.585	76	41	134	—	259	1	2.318	2.176	4.494	7.824
38	Talla	2.151	23	21	65	—	123	—	1.069	1.026	2.095	6.018
39	Terranuova Bracciolini	11.069	146	100	275	1	445	2	5.624	5.320	10.944	8.537
	PROVINCIA	318.570	4.429	2.882	8.543	180	11.642	135	158.891	158.172	317.063	323.195

PROVINCIA DI SIENA

1	Abbadia San Salvatore	8.793	154	70	84	—	293	—	4.383	4.285	8.668	5.892
2	Asciano	8.841	106	65	313	—	487	1	4.422	4.285	8.707	21.550
3	Buonconvento	4.017	48	49	260	—	298	—	2.046	1.932	3.978	6.478
4	Càsole d'Elsa	4.571	58	31	141	—	346	—	2.312	2.081	4.393	14.863
5	Castellina in Chianti	4.170	49	49	183	1	317	—	2.083	1.954	4.037	9.945
6	Castelnuovo Berardenga	8.731	96	86	381	2	632	7	4.408	4.077	8.485	17.703
7	Castiglione d'Òrcia	4.979	60	42	118	—	138	—	2.561	2.416	4.977	14.184
8	Cetona	4.694	63	57	91	—	140	—	2.319	2.332	4.651	5.319
9	Chianciano Terme	5.341	54	48	141	1	159	—	2.589	2.741	5.330	3.652
10	Chiusdino	4.424	55	58	96	—	177	—	2.192	2.148	4.340	14.181
11	Chiusi	9.165	101	90	310	—	359	—	4.499	4.628	9.127	5.806
12	Colle di Val d'Elsa	12.453	155	124	414	4	378	—	6.229	6.295	12.524	9.221
13	Gaiole in Chianti	4.444	54	43	143	—	326	—	2.184	2.088	4.272	12.899

SIENA-GROSSETO

N. d'ordine	COMUNI	PO- POLA- ZIONE RESI- DENTE al 31 dic. 1958	ISCRIZIONI E CANCELLAZIONI ANAGRAFICHE NELL'ANNO 1959						POPOLAZIONE RESIDENTE al 31 dicembre 1959			SU- PER- FICIE 1959 — ettiari
			Per movimento naturale		Per trasferimento di residenza				M	F	MF	
			Nati vivi	Morti	Iscritti		Cancellati					
					da altro Comune	dal- l'e- stero	per altro Co- mune	per l'e- stero				
14	Montalcino	9.532	107	95	253	—	378	—	4.726	4.693	9.419	24.362
15	Montepulciano	16.817	197	176	473	5	789	14	8.148	8.365	16.513	16.558
16	Monteriggioni	4.762	63	32	222	—	354	—	2.397	2.264	4.661	9.949
17	Monteroni d'Arbia	5.327	65	41	167	—	297	—	2.739	2.482	5.221	10.575
18	Monticiano	2.543	18	25	72	—	128	1	1.254	1.225	2.479	10.945
19	Murlo	2.814	31	44	95	—	135	—	1.441	1.320	2.761	11.479
20	Piancastagnàio	5.796	98	67	94	—	130	—	2.976	2.815	5.791	6.970
21	Pienza	4.278	53	35	156	—	307	—	2.031	2.114	4.145	12.253
22	Poggibonsi	16.605	240	155	852	5	378	—	8.635	8.534	17.169	7.073
23	Radda in Chianti	2.347	32	28	92	—	154	—	1.162	1.127	2.289	8.056
24	Radicòfani	2.438	31	21	42	—	117	—	1.207	1.166	2.373	11.846
25	Radicòndoli	2.583	29	28	70	—	161	—	1.302	1.191	2.493	13.253
26	Rapolano Terme	5.883	93	60	163	—	242	—	2.933	2.904	5.837	8.308
27	San Casciano dei Bagni	3.464	51	33	64	—	139	—	1.754	1.653	3.407	9.186
28	San Gimignano	10.511	132	119	378	2	534	1	5.371	4.998	10.369	13.883
29	San Giovanni d'Asso	2.804	27	25	128	—	242	—	1.394	1.298	2.692	6.636
30	San Quirico d'Orcia	2.355	26	9	70	—	81	—	1.171	1.190	2.361	4.217
31	Sarteano	4.467	53	45	149	—	175	—	2.222	2.227	4.449	8.527
32	SIENA	58.486	606	679	2.351	19	1.282	9	28.062	31.430	59.492	11.871
33	Sinalunga	11.351	137	111	369	—	435	—	5.586	5.725	11.311	7.860
34	Sovicille	7.025	65	82	217	—	376	—	3.566	3.283	6.849	14.376
35	Torrita di Siena	6.589	74	65	269	6	280	—	3.314	3.279	6.593	5.836
36	Trequanda	2.980	40	19	89	2	169	1	1.494	1.428	2.922	6.410
	PROVINCIA	276.380	3.321	2.806	9.510	47	11.333	34	137.112	137.973	275.085	382.122

PROVINCIA DI GROSSETO

1	Arcidosso	6.274	52	76	100	5	212	1	3.080	3.062	6.142	9.339
2	Campagnatico	3.618	43	26	89	—	118	—	1.918	1.688	3.606	16.213
3	Castel del Piano	5.581	68	48	96	1	184	—	2.741	2.773	5.514	6.734
4	Castell'Azzara	3.854	40	34	41	—	76	—	1.987	1.838	3.825	6.472
5	Castiglione della Pescaia	6.623	93	66	225	1	270	—	3.398	3.208	6.606	20.887
6	Cinigiano	5.042	47	36	77	1	137	—	2.570	2.424	4.994	16.206
7	Civitella Pagànico	5.306	44	56	118	—	243	—	2.678	2.491	5.169	19.271
8	Follònica	9.423	100	89	473	4	217	—	4.727	4.967	9.694	4.795
9	Gavorrano	16.025	202	131	396	2	661	1	8.068	7.764	15.832	25.242
10	GROSSETO	47.716	741	337	2.457	12	1.201	17	24.702	24.669	49.371	47.427
11	Isola del Giglio	2.436	32	23	47	—	60	—	1.250	1.182	2.432	2.380
12	Magliano in Toscana	5.576	57	35	160	—	181	1	2.842	2.734	5.576	25.065
13	Manciano	9.924	116	102	223	—	249	—	5.034	4.878	9.912	39.460
14	Massa Marittima	16.806	175	171	452	—	536	16	8.430	8.280	16.710	38.623
15	Monte Argentario	11.271	182	92	224	3	242	—	5.698	5.648	11.346	6.023
16	Montieri	4.662	42	41	62	—	177	—	2.280	2.268	4.548	10.834
17	Orbetello	17.834	275	123	617	3	599	2	9.110	8.895	18.005	41.456
18	Pitigliano	5.247	50	64	203	3	252	3	2.630	2.554	5.184	10.289
19	Roccalbegna	5.067	43	48	87	—	206	—	2.514	2.429	4.943	16.540
20	Roccastrada	14.766	160	112	260	—	571	4	7.457	7.042	14.499	28.437

GROSSETO-PERUGIA

N. d'ordine	COMUNI	PO- POLA- ZIONE RESI- DENTE al 31 dic. 1958	ISCRIZIONI E CANCELLAZIONI ANAGRAFICHE NELL'ANNO 1959						POPOLAZIONE RESIDENTE al 31 dicembre 1959			SU- PER- FICIE 1959 — ettari
			Per movimento naturale		Per trasferimento di residenza				M	F	MF	
			Nati vivi	Morti	Iscritti		Cancellati					
					da altro Comune	dal- l'e- stero	per altro Co- mune	per l'e- stero				
21	Santa Fiora	4.927	57	56	106	—	107	—	2.504	2.423	4.927	8.134
22	Scansano	7.976	102	63	169	—	454	—	3.978	3.752	7.730	27.356
23	Seggiano	2.002	21	27	16	—	57	—	959	996	1.955	4.953
24	Sorano	6.958	105	74	142	—	214	—	3.544	3.373	6.917	17.459
	PROVINCIA	224.914	2.847	1.930	6.840	35	7.224	45	114.099	111.338	225.437	449.595

PROVINCIA DI PERUGIA

1	Assisi	24.848	379	209	703	37	671	3	12.445	12.639	25.084	18.684
2	Bastia Umbra	8.612	136	59	344	3	191	67	4.346	4.432	8.778	2.762
3	Bettona	3.927	100	43	87	—	142	—	1.989	1.940	3.929	4.520
4	Bevagna	6.348	92	46	127	1	246	—	3.133	3.143	6.276	5.616
5	Campello sul Clitunno	2.357	29	24	52	—	74	1	1.198	1.141	2.339	4.982
6	Cannara	3.879	74	37	92	—	151	—	1.978	1.879	3.857	3.265
7	Cascia	4.686	81	56	75	—	184	—	2.231	2.371	4.602	18.110
8	Castel Ritaldi	2.671	45	27	82	—	124	—	1.348	1.299	2.647	2.253
9	Castiglione del Lago	17.799	231	157	379	—	623	1	8.701	8.927	17.628	20.554
10	Cerreto di Spoleto	1.859	34	22	28	—	74	—	921	904	1.825	7.479
11	Citerna	3.114	62	27	98	—	149	1	1.587	1.510	3.097	2.420
12	Città della Pieve	9.234	103	81	281	—	442	—	4.526	4.569	9.095	11.137
13	Città di Castello	38.166	608	314	683	9	920	—	19.052	19.180	38.232	38.753
14	Collazzone	3.884	81	33	63	—	214	—	1.943	1.838	3.781	5.581
15	Corciano	6.468	91	56	181	—	260	—	3.276	3.148	6.424	6.369
16	Costacciaro	2.369	30	18	31	—	118	—	1.180	1.114	2.294	4.130
17	Deruta	7.137	123	65	105	—	182	—	3.577	3.541	7.118	4.440
18	Foligno	48.860	680	398	1.156	16	1.043	22	24.322	24.927	49.249	26.377
19	Fossato di Vico	3.153	43	30	58	2	123	—	1.579	1.524	3.103	3.530
20	Fratta Todina	2.055	32	23	45	—	92	—	985	1.032	2.017	1.752
21	Giano dell'Umbria	3.565	53	25	60	—	151	—	1.834	1.668	3.502	4.442
22	Gualdo Cattaneo	7.710	103	55	110	—	317	—	3.941	3.610	7.551	9.679
23	Gualdo Tadino	13.880	179	126	238	13	213	—	7.105	6.866	13.971	12.419
24	Gùbbio	34.824	584	281	376	27	895	29	17.582	17.024	34.606	52.508
25	Lisciano Niccone	1.500	29	17	32	—	66	—	720	758	1.478	3.552
26	Magione	11.447	160	94	244	5	266	3	5.846	5.647	11.493	12.982
27	Marsciano	17.973	275	178	486	1	658	—	9.146	8.753	17.899	16.155
28	Massa Martana	5.202	70	50	102	1	230	—	2.618	2.477	5.095	7.811
29	Monte Castello di Vibio	2.630	24	23	40	—	92	—	1.326	1.253	2.579	3.191
30	Montefalco	7.772	123	65	135	5	265	5	3.934	3.766	7.700	6.934
31	Monteleone di Spoleto	1.321	27	17	17	—	75	—	638	635	1.273	6.158
32	Monte Santa Maria Tibe- rina	3.060	50	23	63	1	164	—	1.540	1.447	2.987	7.199
33	Montone	3.050	46	20	60	—	134	—	1.550	1.452	3.002	5.089
34	Nocera Umbra	8.442	102	77	89	3	296	—	4.221	4.042	8.263	15.719
35	Nòrcia	7.854	123	82	93	—	355	4	3.746	3.883	7.629	27.434
36	Paciano	1.419	25	7	35	—	78	—	673	721	1.394	1.683
37	Panicale	6.179	109	52	182	—	267	—	3.147	3.004	6.151	7.884
38	Passignano sul Trasimeno	5.351	58	40	154	1	237	—	2.614	2.673	5.287	8.106

PERUGIA-TERNI

N. d'ordine	COMUNI	PO- POLA- ZIONE RESI- DENTE al 31 dic. 1958	ISCRIZIONI E CANCELLAZIONI ANAGRAFICHE NELL'ANNO 1959						POPOLAZIONE RESIDENTE al 31 dicembre 1959			SU- PER- FICIE 1959 — cttari
			Per movimento naturale		Per trasferimento di residenza				M	F	MF	
			Nati vivi	Morti	Iscritti		Cancellati					
					da altro Comune	dal- l'e- stero	per altro Co- mune	per l'e- stero				
39	PERÙGIA	107.890	1.686	977	3.139	31	2.225	13	53.445	56.086	109.531	44.992
40	Piegara	5.647	69	56	157	—	344	—	2.734	2.739	5.473	9.892
41	Pietralunga	4.738	92	47	89	1	289	1	2.350	2.233	4.583	14.024
42	Poggiodomo	670	12	8	12	—	40	—	356	290	646	4.001
43	Preci	2.465	44	35	48	—	74	—	1.195	1.253	2.448	8.210
44	San Giustino	7.597	99	65	207	1	142	7	3.827	3.863	7.690	8.069
45	Sant'Anatolia di Narco	963	15	10	19	—	58	—	478	451	929	4.732
46	Scheggia e Pascelupo	2.967	45	32	38	—	90	—	1.476	1.452	2.928	6.395
47	Scheggino	813	12	11	28	—	45	—	408	389	797	3.517
48	Sellano	2.764	53	15	47	—	57	—	1.458	1.334	2.792	8.554
49	Sigillo	2.350	46	23	93	2	66	14	1.141	1.247	2.388	2.634
50	Spello	7.141	95	60	212	—	242	17	3.609	3.520	7.129	6.131
51	Spoletto	39.731	535	362	741	15	889	2	19.843	19.926	39.769	34.963
52	Todi	20.617	305	183	424	2	506	—	10.533	10.126	20.659	22.301
53	Torgiano	5.334	82	40	158	—	232	—	2.722	2.580	5.302	3.788
54	Trevi	7.479	110	53	184	—	248	—	3.719	3.753	7.472	7.116
55	Tuoro sul Trasimeno	4.450	51	42	84	—	137	—	2.182	2.224	4.406	5.558
56	Umbertide	15.862	251	143	522	3	673	24	7.917	7.881	15.798	20.016
57	Valfabbrica	5.012	85	39	114	4	221	—	2.538	2.417	4.955	9.206
58	Vallo di Nera	843	5	7	11	—	30	—	418	404	822	3.602
59	Valtopina	1.917	34	18	43	—	68	—	1.026	882	1.908	4.051
	PROVINCIA	591.855	8.920	5.183	13.556	184	17.458	214	295.873	295.787	591.660	633.411

PROVINCIA DI TERNI

1	Acquasparta	5.327	85	41	130	—	220	—	2.715	2.566	5.281	7.958
2	Allerona	2.395	45	21	82	—	90	—	1.216	1.195	2.411	8.221
3	Alviano	1.587	21	23	29	—	50	—	780	784	1.564	2.381
4	Amelia	11.787	182	95	174	—	343	—	5.900	5.805	11.705	13.255
5	Arrone	3.384	47	28	62	—	134	—	1.699	1.632	3.331	4.098
6	Attigliano	1.503	24	14	72	—	53	—	758	774	1.532	1.045
7	Baschi	4.034	48	46	86	1	168	—	2.087	1.868	3.955	6.831
8	Calvi dell'Umbria	3.147	43	31	71	—	118	—	1.606	1.506	3.112	4.575
9	Castel Giòrgio	2.779	27	21	42	—	43	—	1.435	1.349	2.784	4.235
10	Castel Viscardo	2.939	26	32	56	—	89	—	1.476	1.424	2.900	2.625
11	Fabro	2.748	39	29	81	—	109	—	1.360	1.370	2.730	3.433
12	Ferentillo	2.803	36	21	35	—	100	—	1.372	1.381	2.753	6.961
13	Ficulle	3.350	39	30	54	—	153	—	1.677	1.583	3.260	6.480
14	Giove	1.850	24	20	25	—	68	—	893	918	1.811	1.519
15	Guarda	2.349	42	26	37	—	75	—	1.129	1.198	2.327	3.930
16	Lugnano in Teverina	2.077	35	20	43	—	85	—	1.019	1.031	2.050	2.968
17	Montecastrilli	7.533	125	65	131	—	289	—	3.872	3.563	7.435	11.375
18	Montecchio	2.651	44	23	33	—	93	—	1.353	1.259	2.612	4.899
19	Montefranco	1.338	5	16	37	—	58	—	661	645	1.306	1.013
20	Montegabbione	2.195	30	22	51	—	93	—	1.107	1.054	2.161	5.121
21	Monteleone d'Orvieto	2.393	26	21	75	—	112	—	1.161	1.200	2.361	2.385
22	Narni	21.398	305	185	640	7	501	6	10.911	10.747	21.658	19.786

TERNI-VITERBO

N. d'ordine	COMUNI	PO- POLA- ZIONE RESI- DENTE al 31 dic. 1958	ISCRIZIONI E CANCELLAZIONI ANAGRAFICHE NELL'ANNO 1959						POPOLAZIONE RESIDENTE al 31 dicembre 1959			SU- PER- FICIE 1959 — ettiari
			Per movimento naturale		Per trasferimento di residenza				M	F	MF	
			Nati vivi	Morti	Iscritti		Cancellati					
					da altro Comune	dal- l'e- stero	per altro Co- mune	per l'e- stero				
23	Orvieto	25.004	353	214	696	3	674	—	12.502	12.666	25.168	28.116
24	Otricoli	2.191	22	25	35	—	69	1	1.110	1.043	2.153	2.727
25	Parrano	1.520	28	13	34	—	104	—	755	710	1.465	3.989
26	Penna in Teverina	1.121	16	13	14	—	41	—	532	565	1.097	997
27	Polino	441	9	3	1	—	4	—	224	220	444	1.946
28	Porano	1.386	20	15	17	—	69	—	660	679	1.339	1.354
29	San Gèmini	3.634	56	22	97	—	147	—	1.811	1.807	3.618	2.758
30	San Venanzo	4.344	88	34	108	—	242	—	2.153	2.111	4.264	16.886
31	Stroncone	4.536	50	55	77	—	168	—	2.286	2.154	4.440	7.138
32	TERNI	93.550	1.148	830	2.638	66	1.692	55	46.480	48.345	94.825	21.190
	PROVINCIA	229.294	3.088	2.054	5.763	77	6.254	62	114.700	115.152	229.852	212.195

PROVINCIA DI VITERBO

1	Acquapendente	7.054	89	74	153	—	244	—	3.490	3.488	6.978	13.028
2	Arlena di Castro	1.011	9	7	12	—	23	—	493	509	1.002	2.232
3	Bagnorègio	4.718	68	38	73	—	201	—	2.332	2.288	4.620	7.263
4	Barbarano Romano	1.173	17	22	20	—	53	—	592	543	1.135	3.734
5	Bassano di Sutri	3.443	57	25	72	—	104	—	1.728	1.715	3.443	3.746
6	Bassano in Teverina	1.467	21	15	31	—	88	—	728	688	1.416	1.211
7	Blera	3.410	55	30	49	—	50	—	1.747	1.687	3.434	9.279
8	Bolsena	4.367	74	48	94	—	93	—	2.224	2.170	4.394	6.394
9	Bomarzo	2.187	29	20	17	—	64	—	1.082	1.067	2.149	3.989
10	Calcata	680	13	8	3	1	17	—	331	341	672	767
11	Canepina	3.073	49	29	26	—	59	1	1.520	1.539	3.059	2.096
12	Canino	5.226	94	45	129	—	119	—	2.737	2.548	5.285	12.349
13	Capodimonte	2.044	28	19	41	2	44	—	1.008	1.044	2.052	6.125
14	Caprànica	4.107	75	43	84	1	114	—	2.078	2.032	4.110	4.074
15	Caprarola	5.430	98	45	64	—	96	—	2.697	2.754	5.451	5.747
16	Carbognano	2.247	33	21	34	—	70	—	1.115	1.108	2.223	1.725
17	Castel Sant'Elia	1.510	34	19	66	—	105	—	751	735	1.486	2.398
18	Castiglione in Teverina	2.405	39	17	79	—	130	—	1.163	1.213	2.376	1.996
19	Celleno	1.476	28	12	27	—	79	—	744	696	1.440	2.459
20	Cèllere	2.121	33	27	17	—	23	—	1.082	1.039	2.121	3.716
21	Civitacastellana	13.047	248	104	498	1	270	—	6.718	6.702	13.420	8.328
22	Civitella d'Agliano	2.627	40	24	39	—	83	—	1.328	1.271	2.599	3.290
23	Corchiano	2.275	30	20	33	—	49	—	1.159	1.110	2.269	3.290
24	Fàbrica di Roma	3.525	46	33	99	—	140	—	1.714	1.783	3.497	3.473
25	Falèria	1.512	17	21	19	—	44	—	732	751	1.483	2.570
26	Farnese	2.692	37	25	59	—	106	—	1.360	1.297	2.657	5.295
27	Gallese	3.032	55	20	81	5	115	—	1.551	1.487	3.038	3.730
28	Gràdoli	2.299	25	25	32	—	55	—	1.177	1.099	2.276	3.751
29	Graffignano	2.665	27	29	87	1	86	—	1.337	1.328	2.665	2.912
30	Grotte di Castro	4.171	57	51	74	—	71	—	2.088	2.092	4.180	3.929
31	Ischia di Castro	3.103	44	27	16	1	98	—	1.564	1.475	3.039	10.473
32	Làtera	1.776	23	16	18	—	55	—	911	835	1.746	2.266
33	Lubriano	1.245	18	15	37	—	55	—	630	600	1.230	1.656

VITERBO-RIETI

N. d'ordine	COMUNI	PO- POLA- ZIONE RESI- DENTE al 31 dic. 1958	ISCRIZIONI E CANCELLAZIONI ANAGRAFICHE NELL'ANNO 1959						POPOLAZIONE RESIDENTE al 31 dicembre 1959			SU- PER- FICIE 1959 — ettari
			Per movimento naturale		Per trasferimento di residenza				M	F	MF	
			Nati vivi	Morti	Iscritti		Cancellati					
					da altro Comune	dal- l'e- stero	per altro Co- mune	per l'e- stero				
34	Marta	3.378	53	37	22	—	56	—	1.724	1.636	3.360	3.334
35	Montalto di Castro	5.861	102	28	292	—	228	—	3.086	2.913	5.999	18.967
36	Montefiascone	12.130	176	130	275	—	256	—	6.118	6.077	12.195	10.471
37	Monte Romano	2.198	30	25	34	—	62	—	1.119	1.056	2.175	8.600
38	Monterosi	1.010	22	8	47	—	34	—	523	514	1.037	1.075
39	Nepi	4.486	94	38	112	—	158	—	2.228	2.268	4.496	8.402
40	Onano	2.493	37	37	37	—	72	—	1.208	1.250	2.458	2.463
41	Oriolo Romano	2.129	36	22	48	—	74	—	1.065	1.052	2.117	1.923
42	Orte	8.333	106	89	302	—	338	—	4.117	4.197	8.314	7.018
43	Piansano	2.587	39	17	16	—	125	—	1.273	1.227	2.500	2.645
44	Proceno	1.701	20	20	46	—	65	—	871	811	1.682	4.187
45	Ronciglione	6.794	109	66	145	—	248	—	3.395	3.339	6.734	5.228
46	San Giovanni di Bieda	1.302	18	12	11	—	30	—	656	633	1.289	525
47	San Lorenzo Nuovo	2.137	28	21	57	—	79	—	1.050	1.072	2.122	2.800
48	Soriano nel Cimino	8.676	154	83	114	—	221	—	4.431	4.209	8.640	7.848
49	Sutri	3.282	76	35	76	—	111	—	1.630	1.658	3.288	6.085
50	Tarquìnia	11.761	196	85	262	1	279	—	5.999	5.857	11.856	27.950
51	Tessennano	825	17	8	7	—	32	—	425	384	809	1.465
52	Tuscania	7.303	122	67	138	—	117	—	3.721	3.658	7.379	20.804
53	Valentano	3.273	61	25	64	—	139	—	1.657	1.577	3.234	4.329
54	Vallerano	2.388	34	25	28	—	35	—	1.197	1.193	2.390	1.548
55	Vasanello	2.829	55	30	21	—	55	—	1.400	1.420	2.820	2.858
56	Vejano	1.949	50	22	31	—	62	—	934	1.012	1.946	4.436
57	Vetralla	10.070	162	78	216	—	320	—	4.914	5.136	10.050	11.301
58	Vignanello	6.014	101	65	61	—	119	—	3.013	2.979	5.992	2.053
59	VITERBO	47.570	721	402	1.498	9	1.276	6	23.718	24.396	48.114	40.631
60	Vitorchiano	2.391	44	18	61	3	99	—	1.174	1.208	2.382	2.983
	PROVINCIA	267.988	4.273	2.467	6.204	25	7.693	7	134.557	133.766	268.323	361.220

PROVINCIA DI RIETI

1	Accumoli	2.079	35	23	31	—	100	—	1.034	988	2.022	8.689
2	Amatrice	6.222	108	84	121	—	256	—	3.103	3.008	6.111	17.443
3	Antrodoco	4.641	60	47	76	—	203	—	2.259	2.268	4.527	6.400
4	Ascrea	814	20	6	9	—	17	—	429	391	820	2.332
5	Belmonte in Sabina	1.022	14	9	18	—	41	—	508	496	1.004	2.361
6	Borbona	1.625	23	17	17	—	43	—	805	800	1.605	4.634
7	Borgocollefegato	6.788	109	69	78	—	242	—	3.367	3.297	6.664	14.893
8	Borgo Velino	877	10	9	26	—	42	—	433	429	862	1.733
9	Cantalice	3.361	65	26	17	2	137	—	1.654	1.628	3.282	3.771
10	Cantalupo in Sabina	1.372	23	8	38	—	40	—	701	684	1.385	1.053
11	Casaprota	1.167	27	12	4	—	43	—	570	573	1.143	1.455
12	Caspèria	1.464	22	15	20	—	68	—	703	720	1.423	2.535
13	Castel di Tora	663	9	6	14	—	12	—	353	315	668	1.555
14	Castelnuovo di Farfa	1.342	13	16	35	—	89	—	655	630	1.285	903
15	Castel Sant'Angelo	1.891	33	20	22	1	86	—	937	904	1.841	3.131
16	Cittaducale	5.258	87	54	103	—	169	—	2.593	2.632	5.225	7.095

RIETI

N. d'ordine	COMUNI	PO- POLA- ZIONE RESI- DENTE al 31 dic. 1958	ISCRIZIONI E CANCELLAZIONI ANAGRAFICHE NEL'ANNO 1959						POPOLAZIONE RESIDENTE al 31 dicembre 1959			SU- PER- FICIE 1959 — ettari
			Per movimento naturale		Per trasferimento di residenza				M	F	MF	
			Nati vivi	Morti	Iscritti		Cancellati					
					da altro Comune	dal- l'e- stero	per altro Co- mune	per l'e- stero				
17	Cittàreale	1.263	13	13	29	—	46	—	612	634	1.246	5.897
18	Collalto Sabino	1.123	15	6	15	—	66	—	514	567	1.081	2.218
19	Colle di Tora	645	9	9	6	—	11	—	322	318	640	1.427
20	Collegiove	563	9	8	7	—	25	—	272	274	546	1.076
21	Collevèchio	2.191	34	20	50	—	96	—	1.085	1.074	2.159	2.721
22	Colli di Labro	733	9	8	32	—	62	—	365	339	704	1.289
23	Concerviano	942	19	11	5	—	19	—	486	450	936	2.147
24	Configni	999	15	11	12	—	31	—	487	497	984	2.269
25	Contigliano	3.754	50	40	128	—	175	—	1.835	1.882	3.717	5.322
26	Cottanello	1.129	5	12	14	—	33	1	573	529	1.102	3.653
27	Fara in Sabina	6.522	129	51	176	—	179	—	3.355	3.242	6.597	5.488
28	Fiamignano	3.892	80	30	40	—	143	—	2.006	1.833	3.839	10.070
29	Forano	2.467	34	21	82	—	139	—	1.230	1.193	2.423	1.755
30	Frasso Sabino	630	9	11	11	—	17	—	309	313	622	441
31	Grèccio	1.846	28	20	64	—	98	—	907	913	1.820	1.788
32	Labro	748	10	4	26	—	50	—	379	351	730	1.160
33	Leonessa	4.898	76	48	62	—	157	—	2.355	2.476	4.831	20.485
34	Longone Sabino	1.539	36	22	15	—	44	—	790	734	1.524	3.405
35	Magliano Sabina	4.450	71	42	153	—	193	—	2.208	2.231	4.439	4.369
36	Marcatelli	668	15	5	3	—	15	—	344	322	666	1.102
37	Micigliano	524	12	5	3	—	13	—	260	261	521	3.610
38	Mompeo	868	7	11	11	—	48	—	410	417	827	1.089
39	Montàsola	581	6	5	5	—	12	—	311	264	575	1.264
40	Montebuono	1.518	20	19	35	—	83	—	741	730	1.471	1.962
41	Monteleone Sabino	1.581	26	16	27	—	73	—	794	751	1.545	1.886
42	Montenero Sabino	663	6	8	9	—	30	—	326	314	640	2.263
43	Monte San Giovanni in Sabina	921	15	7	5	—	40	—	465	429	894	3.070
44	Montòpoli di Sabina	3.749	69	42	80	—	162	—	1.862	1.832	3.694	3.760
45	Morro Reatino	578	11	8	20	—	8	—	299	294	593	1.582
46	Nèspolo	575	4	6	11	—	15	—	282	287	569	866
47	Orvinio	980	9	15	28	—	65	—	474	463	937	2.455
48	Pagànico Sabino	497	7	12	3	1	10	—	237	249	486	920
49	Pescorocchiano	6.536	108	83	48	—	123	—	3.414	3.072	6.486	9.458
50	Petrella Salto	4.118	69	28	25	1	178	—	2.039	1.968	4.007	10.216
51	Poggio Bustone	2.356	36	25	42	—	59	—	1.221	1.129	2.350	2.233
52	Poggio Catino	1.351	15	12	52	—	81	—	674	651	1.325	1.500
53	Poggio Mirteto	4.447	70	46	190	—	224	—	2.267	2.170	4.437	2.645
54	Poggio Moiano	2.260	50	19	50	—	107	—	1.139	1.095	2.234	2.681
55	Poggio Nativo	1.927	40	22	23	—	51	—	944	973	1.917	1.639
56	Poggio San Lorenzo	656	18	5	12	—	24	—	338	319	657	867
57	Posta	1.899	30	19	30	—	72	—	955	913	1.868	6.620
58	Pozzàglia Sabino	1.267	10	8	16	—	33	—	626	626	1.252	2.522
59	RIETI	35.340	560	300	816	1	966	1	17.655	17.795	35.450	20.815
60	Rivodutri	1.509	22	10	31	—	86	—	724	742	1.466	2.685
61	Roccantica	808	9	4	32	—	55	—	386	404	790	1.669
62	Rocca Sinibalda	1.985	39	15	29	—	103	—	983	952	1.935	4.941
63	Salisano	803	10	3	12	—	18	—	392	412	804	1.748

RIETI-ROMA

N. d'ordine	COMUNI	PO- POLA- ZIONE RESI- DENTE al 31 dic. 1958	ISCRIZIONI E CANCELLAZIONI ANAGRAFICHE NELL'ANNO 1959						POPOLAZIONE RESIDENTE al 31 dicembre 1959			SU- PER- FICIE 1959 — ettari
			Per movimento naturale		Per trasferimento di residenza				M	F	MF	
			Nati vivi	Morti	Iscritti		Cancellati					
					da altro Comune	dal- l'e- stero	per altro Co- mune	per l'e- stero				
64	Scandriglia	2.411	38	28	16	—	60	—	1.165	1.212	2.377	6.306
65	Selci	1.289	23	16	21	—	37	—	636	644	1.280	776
66	Stimigliano	1.731	18	16	57	—	70	—	822	898	1.720	1.137
67	Tarano	1.636	30	20	63	—	89	—	811	809	1.620	2.008
68	Toffia	897	14	7	10	—	18	—	454	442	896	1.118
69	Torricella in Sabina	1.542	19	7	24	—	68	—	761	749	1.510	2.578
70	Torri in Sabina	1.827	34	23	38	—	75	—	904	897	1.801	2.615
71	Turania	789	13	12	6	—	59	—	371	366	737	860
72	Vacone	379	9	5	20	—	28	—	173	202	375	914
73	Vareo Sabino	608	6	6	8	—	16	—	313	287	600	1.573
	PROVINCIA	174.994	2.806	1.706	3.467	6	6.446	2	87.166	85.953	173.119	274.916

PROVINCIA DI ROMA

1	Affile	2.257	53	16	15	—	57	—	1.182	1.070	2.252	1.503
2	Agosta	1.770	34	16	28	—	106	—	849	861	1.710	948
3	Albano Laziale	18.830	418	133	757	8	602	—	9.544	9.734	19.278	2.380
4	Allumiere	4.211	76	39	51	—	99	—	2.105	2.095	4.200	9.230
5	Anguillara Sabazia	3.223	62	23	130	—	81	—	1.675	1.636	3.311	7.491
6	Anticoli Corrado	1.216	20	16	13	—	49	—	549	635	1.184	1.628
7	Anzio	15.729	344	84	713	21	477	4	8.226	8.016	16.242	4.343
8	Arcinazzo Romano	1.861	38	18	11	—	53	—	931	908	1.839	2.827
9	Ariccia	8.224	149	75	274	7	303	—	4.057	4.219	8.276	1.836
10	Àrsoli	1.842	31	12	25	—	50	—	901	935	1.836	1.213
11	Artena	7.938	180	58	58	—	141	—	4.022	3.955	7.977	5.435
12	Bellegra	3.657	90	24	25	—	142	—	1.894	1.712	3.606	1.877
13	Bracciano	8.461	149	58	456	9	592	—	4.262	4.163	8.425	14.252
14	Camerata Nuova	912	12	7	7	—	28	—	447	449	896	4.019
15	Campagnano di Roma	3.744	74	30	140	2	153	—	1.839	1.938	3.777	4.618
16	Canale Monterano	2.242	26	21	36	—	74	—	1.167	1.042	2.209	3.689
17	Canterano	681	15	7	11	—	41	—	310	349	659	732
18	Capena	2.525	51	24	52	—	68	—	1.312	1.224	2.536	2.945
19	Caprànica Prenestina	908	19	7	16	—	15	—	477	444	921	2.020
20	Carpineto Romano	6.315	104	45	47	—	106	—	3.155	3.160	6.315	8.448
21	Casape	1.294	25	6	35	—	48	—	636	664	1.300	533
22	Castel Gandolfo	4.829	81	26	232	4	227	—	2.527	2.366	4.893	1.471
23	Castel Madama	4.486	92	50	77	—	112	—	2.156	2.337	4.493	2.846
24	Castelnuovo di Porto	2.261	39	20	83	—	87	—	1.184	1.092	2.276	3.084
25	Castel San Pietro Romano	678	12	4	23	—	11	—	339	359	698	1.506
26	Cave	6.572	150	58	145	1	286	—	3.261	3.263	6.524	1.775
27	Cerreto Laziale	1.046	14	12	24	—	24	—	575	473	1.048	1.177
28	Cervara di Roma	845	15	10	10	—	34	—	404	422	826	3.163
29	Cerveteri	9.373	227	58	547	2	283	—	5.097	4.711	9.808	15.157
30	Ciciliano	1.294	27	16	12	—	52	—	646	619	1.265	1.903
31	Cineto Romano	794	14	6	7	—	41	—	371	397	768	1.054
32	Civitavecchia	37.994	672	236	1.203	1	1.211	15	19.499	18.909	38.408	7.189
33	Civitella San Paolo	1.615	33	17	26	—	58	—	839	760	1.599	2.052

ROMA

N. d'ordine	COMUNI	PO- POLA- ZIONE RESI- DENTE al 31 dic. 1958	ISCRIZIONI E CANCELLAZIONI ANAGRAFICHE NELL'ANNO 1959						POPOLAZIONE RESIDENTE al 31 dicembre 1959			SU- PER- FICIE 1959 — ettari
			Per movimento naturale		Per trasferimento di residenza				M	F	MF	
			Nati vivi	Morti	Iscritti		Cancellati					
					da altro Comune	dal- l'e- stero	per altro Co- mune	per l'e- stero				
34	Colleferro	14.145	293	81	616	2	453	—	7.186	7.336	14.522	2.748
35	Colonna	1.916	28	8	53	—	19	—	1.007	963	1.970	350
36	Fiano Romano	2.964	52	23	76	—	116	—	1.465	1.488	2.953	4.141
37	Filacciano	577	13	3	6	—	33	—	277	283	560	574
38	Formello	2.023	55	21	38	—	42	—	1.069	984	2.053	3.111
39	Frascati	15.184	294	120	400	12	246	—	7.646	7.878	15.524	2.241
40	Galliciano nel Lazio	2.222	54	20	26	—	62	—	1.063	1.157	2.220	2.603
41	Gavignano	1.987	28	18	14	—	81	—	973	957	1.930	1.489
42	Genazzano	5.340	106	46	64	—	184	—	2.637	2.643	5.280	3.204
43	Genzano di Roma	11.985	277	85	302	—	268	—	6.141	6.070	12.211	1.815
44	Gerano	1.519	30	15	29	—	73	—	752	738	1.490	1.009
45	Gorga	1.208	25	9	8	—	38	—	592	602	1.194	2.638
46	Grottaferrata	7.707	117	54	348	6	246	—	3.855	4.023	7.878	1.836
47	Guidonia Montecelio	18.185	358	117	1.655	17	739	—	10.042	9.317	19.359	8.104
48	Jenne	1.139	21	13	17	—	65	—	544	555	1.099	3.152
49	Labico	2.178	34	24	63	—	116	—	1.074	1.061	2.135	1.179
50	Lanuvio	4.478	122	34	186	1	106	—	2.357	2.290	4.647	4.391
51	Licenza	1.411	25	22	28	—	45	—	728	669	1.397	1.766
52	Magliano Romano	1.060	27	11	11	—	13	—	548	526	1.074	2.103
53	Mandela	846	8	7	24	—	29	—	428	414	842	1.326
54	Manziana	2.982	44	33	132	—	125	—	1.496	1.504	3.000	2.379
55	Marano Èquo	1.035	14	15	23	—	37	—	510	510	1.020	765
56	Marcellina	3.999	71	30	105	—	180	—	2.006	1.959	3.965	1.527
57	Marino	25.522	527	180	954	13	727	—	12.973	13.136	26.109	3.710
58	Mazzano Romano	1.533	28	11	42	—	29	—	779	784	1.563	2.884
59	Mentana	9.592	229	54	376	5	232	—	5.102	4.814	9.916	4.226
60	Montecompatri	5.462	96	52	120	3	162	—	2.710	2.757	5.467	2.438
61	Monteflavio	1.358	23	4	14	—	21	—	705	665	1.370	1.720
62	Montelánico	2.077	42	20	52	—	76	—	1.042	1.033	2.075	3.499
63	Montelibretti	4.382	76	24	102	—	147	—	2.231	2.158	4.389	4.403
64	Monte Pòrzio Catone	3.322	66	26	82	2	122	—	1.690	1.634	3.324	935
65	Monterotondo	14.258	303	109	571	3	400	9	7.471	7.146	14.617	4.054
66	Montorio Romano	1.898	43	20	5	—	66	—	951	909	1.860	2.303
67	Moricone	2.032	36	13	33	2	44	—	1.077	969	2.046	2.014
68	Morlupo	3.071	43	30	67	—	103	—	1.513	1.535	3.048	2.386
69	Nazzano	1.309	25	14	68	—	84	—	636	668	1.304	1.224
70	Nemi	1.481	21	15	56	—	51	—	787	705	1.492	736
71	Nèrola	1.677	24	20	13	—	68	—	811	815	1.626	1.864
72	Nettuno	17.827	403	103	577	8	534	—	8.956	9.222	18.178	7.146
73	Olèvano Romano	6.272	147	60	79	1	184	—	3.270	2.985	6.255	2.612
74	Palestrina	10.089	231	87	210	—	271	5	5.040	5.127	10.167	4.685
75	Palombara Sabina	6.273	124	61	111	—	156	—	3.166	3.125	6.291	7.519
76	Percile	503	7	5	7	—	11	—	270	231	501	1.762
77	Pisoniano	1.763	27	12	11	—	53	—	854	882	1.736	1.320
78	Poli	1.991	39	15	13	—	45	—	1.019	964	1.983	2.139
79	Pomèzia	8.751	260	54	442	9	375	—	4.730	4.303	9.033	15.824
80	Ponzano Romano	1.099	20	10	22	—	62	—	520	549	1.069	1.934
81	Riano	2.692	63	15	126	3	109	—	1.446	1.314	2.760	2.535

ROMA-LATINA

N. d'ordine	COMUNI	PO- POLA- ZIONE RESI- DENTE al 31 dic. 1958	ISCRIZIONI E CANCELLAZIONI ANAGRAFICHE NELL'ANNO 1959						POPOLAZIONE RESIDENTE al 31 dicembre 1959			SU- PER- FICIE 1959 — ettari
			Per movimento naturale		Per trasferimento di residenza				M	F	MF	
			Nati vivi	Morti	Iscritti		Cancellati					
					da altro Comune	dal- Pe- stero	per altro Co- mune	per Pe- stero				
82	Rignano Flaminio	2.767	66	17	102	—	87	—	1.446	1.385	2.831	3.877
83	Riofreddo	884	10	16	13	—	18	—	435	438	873	1.246
84	Rocca Canterano	702	5	7	5	—	32	—	331	342	673	1.579
85	Rocca di Cave	608	14	12	39	—	43	—	272	334	606	1.111
86	Rocca di Papa	7.215	174	44	152	—	206	—	3.683	3.608	7.291	4.018
87	Roccagiovine	366	5	2	2	—	5	—	170	196	366	882
88	Rocca Priora	3.791	100	35	58	—	90	—	2.003	1.821	3.824	2.807
89	Rocca Santo Stéfano	1.765	57	18	14	—	69	—	899	850	1.749	971
90	Roiate	1.183	36	20	10	—	34	—	596	579	1.175	1.038
91	ROMA	1919.810	34.173	13.905	61.178	2170	19.826	314	952.916	1030.370	1983.286	150.760
92	Roviano	1.481	26	12	28	—	29	—	740	754	1.494	838
93	Sacrofano	1.800	20	18	57	—	37	—	898	924	1.822	2.849
94	Sambuci	797	13	7	11	—	34	—	387	393	780	823
95	San Gregòrio da Sàssola	1.742	32	30	24	—	32	—	798	938	1.736	3.525
96	San Polo dei Cavalieri	1.612	25	15	23	—	47	1	823	774	1.597	4.273
97	Santa Marinella	6.025	102	48	194	—	189	—	3.003	3.081	6.084	4.920
98	Sant'Àngelo Romano	2.096	31	17	36	—	74	—	1.003	1.069	2.072	2.145
99	Sant'Oreste	2.860	41	35	15	—	91	—	1.382	1.408	2.790	4.396
100	San Vito Romano	4.249	96	41	40	—	131	—	2.069	2.144	4.213	1.272
101	Saracinesco	196	5	8	23	—	13	—	113	90	203	1.101
102	Segni	9.182	160	67	158	—	275	—	4.619	4.539	9.158	6.103
103	Subiaco	9.218	164	78	124	—	323	—	4.623	4.482	9.105	6.344
104	Tivoli	33.008	622	217	1.026	21	1.263	4	16.510	16.683	33.193	6.850
105	Tolfa	5.271	89	42	43	—	137	—	2.628	2.596	5.224	16.776
106	Torrita Tiberina	1.139	12	9	24	—	61	—	553	552	1.105	1.080
107	Trevignano Romano	1.955	44	14	48	—	43	—	1.003	987	1.990	3.944
108	Vallepietra	978	15	8	10	—	27	—	485	483	968	5.173
109	Vallinfreda	717	8	3	5	—	31	—	345	351	696	1.682
110	Valmontone	8.149	164	83	185	1	201	—	4.106	4.109	8.215	4.087
111	Velletri	39.256	890	282	704	11	882	1	19.775	19.921	39.696	14.021
112	Vicovaro	3.702	83	30	91	—	92	—	1.860	1.894	3.754	3.612
113	Vivaro Romano	777	13	11	5	—	28	—	369	387	756	1.250
114	Zagarolo	8.062	143	79	250	3	264	—	4.000	4.115	8.115	5.154
	PROVINCIA	2495.314	45.783	18.285	78.363	2348	37.873	353	1245.426	1319.871	2565.297	635.174

PROVINCIA DI LATINA

1	Aprilia	14.010	355	68	740	52	698	46	7.375	6.970	14.345	17.764
2	Bassiano	2.045	40	17	38	1	95	22	952	1.038	1.990	3.163
3	Campodimele	1.452	17	12	15	1	34	162	612	665	1.277	3.824
4	Castelforte	7.158	111	53	108	9	171	43	3.504	3.615	7.119	3.142
5	Cisterna di Latina	17.328	399	106	180	2	458	—	8.906	8.439	17.345	14.214
6	Cori	9.468	158	79	136	1	214	20	4.776	4.674	9.450	8.606
7	Fondi	21.678	524	124	355	4	333	21	11.155	10.928	22.083	14.215
8	Fòrnia	20.387	439	147	618	12	559	—	10.345	10.405	20.750	7.342
9	Gaeta	19.454	359	159	426	24	403	76	9.627	9.998	19.625	2.845
10	Itri	7.193	140	49	64	1	127	76	3.600	3.546	7.146	10.115

LATINA-FROSINONE

N. d'ordine	COMUNI	PO- POLA- ZIONE RESI- DENTE al 31 dic. 1958	ISCRIZIONI E CANCELLAZIONI ANAGRAFICHE NELL'ANNO 1959						POPOLAZIONE RESIDENTE al 31 dicembre 1959			SU- PER- FICIE 1959 — ettari
			Per movimento naturale		Per trasferimento di residenza				M	F	MF	
			Nati vivi	Morti	Iscritti		Cancellati					
					da altro Comune	dal- l'e- stero	per altro Co- mune	per l'e- stero				
11	LATINA	46.625	959	261	2.223	84	1.591	36	24.110	23.893	48.003	27.622
12	Lènola	3.941	94	26	31	1	79	8	1.946	2.008	3.954	4.570
13	Maenza	3.198	83	22	44	—	80	—	1.662	1.561	3.223	4.257
14	Minturno	15.668	316	99	508	15	368	411	7.610	8.019	15.629	4.207
15	Monte San Biagio	5.664	128	29	53	1	128	17	2.809	2.863	5.672	6.643
16	Norma	3.594	58	24	63	—	90	33	1.852	1.716	3.568	3.082
17	Pontinia	8.695	183	44	250	—	502	13	4.323	4.246	8.569	11.131
18	Ponza	5.147	95	35	67	11	76	460	2.282	2.467	4.749	985
19	Priverno	12.477	265	99	191	—	339	—	6.339	6.156	12.495	5.685
20	Prossedi	2.294	40	19	57	6	51	160	1.047	1.120	2.167	3.608
21	Roccagorga	3.965	87	29	36	—	79	—	2.007	1.973	3.980	2.398
22	Rocca Mássima	1.499	26	8	15	—	46	—	762	724	1.486	1.807
23	Roccasecca dei Volsci	1.302	21	10	24	—	35	—	667	635	1.302	2.363
24	Sabàudia	8.936	183	59	405	2	462	19	4.673	4.313	8.986	14.427
25	San Felice Circeo	5.330	137	40	171	3	181	—	2.728	2.692	5.420	3.228
26	Santi Cosma e Damiano	3.325	63	26	78	3	103	103	1.584	1.653	3.237	3.020
27	Sermoneta	4.621	116	25	132	1	119	5	2.440	2.281	4.721	4.514
28	Sezze	18.647	383	123	231	15	450	315	9.212	9.176	18.388	10.217
29	Sonnino	7.882	192	60	38	—	199	—	3.980	3.873	7.853	6.382
30	Sperlonga	3.267	91	15	51	11	102	3	1.650	1.650	3.300	1.799
31	Spigno Satùrnia	2.365	40	19	31	—	20	55	1.163	1.179	2.342	3868
32	Terracina	28.884	617	181	527	14	661	10	14.608	14.582	29.190	13.694
33	Ventotene	1.287	24	7	104	—	101	—	778	529	1.307	153
	PROVINCIA	318.786	6.743	2.074	8.010	274	8.954	2114	161.084	159.587	320.671	224.884

PROVINCIA DI FROSINONE

1	Acquafondata	838	14	10	15	—	24	—	397	436	833	2.525
2	Acuto	1.941	55	15	41	—	49	—	915	1.058	1.973	1.340
3	Alatri	20.606	498	201	244	7	514	9	10.146	10.485	20.631	9.684
4	Alvito	4.832	57	43	52	—	77	—	2.315	2.506	4.821	4.823
5	Amaseno	4.606	95	27	30	—	111	—	2.263	2.330	4.593	7.718
6	Anagni	15.580	299	132	214	5	324	—	7.944	7.698	15.642	11.315
7	Aquino	3.968	89	29	68	—	91	2	1.968	2.035	4.003	1.923
8	Arce	7.463	133	63	117	8	227	30	3.557	3.844	7.401	3.950
9	Arnara	2.895	43	22	54	—	67	—	1.457	1.446	2.903	1.233
10	Arpino	9.856	129	91	138	9	232	8	4.765	5.036	9.801	5.597
11	Atina	5.822	93	46	116	20	110	8	2.820	3.067	5.887	2.980
12	Ausònia	3.542	69	30	33	—	88	—	1.673	1.853	3.526	1.951
13	Belmonte Castello	1.017	20	26	19	—	14	—	519	497	1.016	1.425
14	Boville Èrnica	7.843	184	56	85	3	180	3	3.792	4.084	7.876	2.813
15	Broccostella	2.215	59	12	50	2	26	—	1.123	1.165	2.288	1.194
16	Càmpoli Appennino	1.717	21	20	13	2	39	—	830	864	1.694	3.715
17	Casalàttico	1.125	13	6	10	6	19	14	524	591	1.115	2.834
18	Casalvieri	5.489	62	58	71	12	68	4	2.615	2.889	5.504	2.709
19	Cassino	21.372	483	150	587	26	602	96	10.689	10.931	21.620	8.323
20	Castelliri	3.222	52	21	39	6	84	25	1.583	1.606	3.189	1.551

FROSINONE

N. d'ordine	COMUNI	PO- POLA- ZIONE RESI- DENTE al 31 dic. 1958	ISCRIZIONI E CANCELLAZIONI ANAGRAFICHE NELL'ANNO 1959						POPOLAZIONE RESIDENTE al 31 dicembre 1959			SU- PER- FICIE 1959 — — ettari
			Per movimento naturale		Per trasferimento di residenza				M	F	MF	
			Nati vivi	Morti	Iscritti		Cancellati					
					da altro Comune	dal- l'e- stero	per altro Co- mune	per l'e- stero				
21	Castelnuovo Parano	1.007	17	9	4	—	17	36	456	510	966	995
22	Castrocielo	3.103	59	25	62	2	127	5	1.488	1.584	3.072	2.789
23	Castro dei Volsci	5.588	67	49	73	—	113	—	2.619	2.947	5.566	5.824
24	Ceccano	18.793	365	135	225	5	483	4	9.336	9.430	18.766	6.043
25	Ceprano	8.733	132	49	167	6	130	—	4.371	4.488	8.859	3.793
26	Cervaro	6.696	88	44	91	6	98	3	3.321	3.415	6.736	3.917
27	Colfelice	2.029	35	24	41	1	86	—	953	1.043	1.996	1.421
28	Collepardo	1.163	34	10	27	—	79	—	559	576	1.135	2.507
29	Colle San Magno	2.056	35	24	12	—	47	—	1.004	1.028	2.032	4.466
30	Coreno Ausonio	1.980	42	16	13	4	37	15	919	1.052	1.971	2.604
31	Espèria	6.037	102	61	81	6	132	248	2.781	3.004	5.785	10.875
32	Falvaterra	903	12	2	11	—	36	1	415	472	887	1.277
33	Ferentino	16.692	361	150	187	1	411	—	8.279	8.401	16.680	8.052
34	Filettino	1.105	22	11	22	—	42	—	539	557	1.096	7.766
35	Fiuggi	5.741	119	42	111	—	98	—	2.875	2.956	5.831	3.310
36	Fontana Liri	3.895	51	25	54	4	108	42	1.864	1.965	3.829	1.598
37	Fontechiari	2.083	37	20	22	8	56	1	1.039	1.034	2.073	1.621
38	FROSINONE	30.788	694	182	1.338	20	900	1	15.797	15.960	31.757	4.701
39	Fumone	2.250	47	24	16	—	48	—	1.103	1.138	2.241	1.476
40	Gallinaro	1.803	29	19	42	15	53	50	850	917	1.767	1.784
41	Giuliano di Roma	2.819	44	24	42	—	110	61	1.291	1.419	2.710	3.399
42	Guarcino	2.792	38	21	61	—	87	—	1.365	1.418	2.783	4.226
43	Isola del Liri	12.819	209	102	270	24	237	41	6.358	6.584	12.942	1.598
44	Monte San Giovanni Cam- pano	12.335	305	97	69	14	263	—	6.105	6.258	12.363	4.851
45	Morolo	3.289	42	29	26	—	79	—	1.593	1.656	3.249	2.648
46	Paliano	7.427	155	65	184	—	261	—	3.834	3.606	7.440	7.012
47	Pàstena	2.536	32	26	19	1	33	2	1.249	1.278	2.527	4.202
48	Pàtrica	3.020	61	22	16	1	96	5	1.442	1.533	2.975	2.699
49	Pescosólido	2.538	53	21	10	10	65	—	1.245	1.280	2.525	4.455
50	Picinisco	2.653	43	25	45	6	53	6	1.325	1.337	2.662	6.202
51	Pico	3.898	82	29	50	7	102	3	1.920	1.983	3.903	3.264
52	Piedimonte San Germano	3.084	79	23	56	—	77	—	1.518	1.598	3.116	1.736
53	Piglio	4.578	92	39	32	—	138	—	2.228	2.297	4.525	3.512
54	Pignataro Interamna . . .	2.757	34	19	72	4	72	4	1.356	1.416	2.772	2.456
55	Pofi	5.768	97	49	72	—	130	—	2.824	2.934	5.758	3.071
56	Pontecorvo	13.584	327	88	184	13	330	—	6.793	6.897	13.690	8.821
57	Posta Fibreno	1.543	26	15	26	—	30	—	768	782	1.550	911
58	Ripi	7.830	116	73	37	—	83	—	3.977	3.850	7.827	3.143
59	Rocca d'Arce	1.510	20	16	10	11	39	—	740	756	1.496	1.179
60	Roccasecca	7.785	119	65	183	2	217	4	3.779	4.024	7.803	4.295
61	San Biàgio Saracinisco . .	1.195	24	11	8	2	9	—	592	617	1.209	3.106
62	San Donato Val di Comi- no	4.306	71	39	41	7	75	234	1.855	2.222	4.077	3.574
63	San Giòrgio a Liri	2.644	45	24	39	12	54	6	1.231	1.425	2.656	1.547
64	San Giovanni Incàrico . . .	4.238	82	31	58	—	143	1	2.021	2.182	4.203	2.484
65	Sant'Ambrògio sul Gari- gliano	1.234	25	12	28	3	6	23	567	682	1.249	895

FROSINONE-CASERTA

N. d'ordine	COMUNI	PO- POLA- ZIONE RESI- DENTE al 31 dic. 1958	ISCRIZIONI E CANCELLAZIONI ANAGRAFICHE NELL'ANNO 1959						POPOLAZIONE RESIDENTE al 31 dicembre 1959			SU- PER- FICIE 1959 — ettari
			Per movimento naturale		Per trasferimento di residenza				M	F	MF	
			Nati vivi	Morti	Iscritti		Cancellati					
					da altro Comune	dal- l'e- stero	per altro Co- mune	per l'e- stero				
66	Sant'Andrea	2.145	32	11	11	9	44	1	1.032	1.109	2.141	1.686
67	Sant'Apollinare	2.974	40	18	45	—	57	—	1.383	1.601	2.984	1.702
68	Sant'Elia Fiumeràpido	7.069	116	41	56	4	101	2	3.508	3.593	7.101	4.084
69	Santopadre	2.337	50	26	11	6	38	30	1.152	1.158	2.310	2.148
70	San Vittore del Làzio	2.374	56	19	41	—	46	—	1.188	1.218	2.406	2.712
71	Serrone	2.510	41	17	23	—	87	—	1.214	1.256	2.470	1.543
72	Settefrati	1.592	38	17	42	8	21	—	776	866	1.642	5.034
73	Sgùrgola	3.498	47	27	51	—	136	—	1.731	1.702	3.433	1.932
74	Sora	24.396	503	191	549	54	399	8	12.107	12.797	24.904	7.184
75	Strangolagalli	2.725	47	14	27	3	45	—	1.407	1.336	2.743	1.047
76	Supino	5.034	85	44	41	6	85	18	2.473	2.546	5.019	3.524
77	Terelle	2.082	42	17	3	3	14	—	1.079	1.020	2.099	3.167
78	Torre Cajetani	1.130	24	13	9	—	25	—	554	571	1.125	1.159
79	Tòrrice	6.298	97	47	49	—	127	—	3.218	3.052	6.270	1.817
80	Trevi nel Làzio	2.522	61	27	29	—	91	—	1.156	1.338	2.494	5.444
81	Trivigliano	1.375	16	18	20	—	48	—	655	690	1.345	1.271
82	Vallecorsa	3.968	74	38	33	—	70	—	1.926	2.041	3.967	3.971
83	Vallemàio	1.561	21	10	18	—	44	8	702	836	1.538	1.953
84	Vallerotonda	3.891	94	27	23	1	62	5	1.943	1.972	3.915	5.965
85	Vèroli	21.634	418	158	257	6	483	—	10.878	10.796	21.674	11.891
86	Vicalvi	962	13	7	31	—	36	18	470	475	945	824
87	Vico nel Làzio	2.178	46	22	38	—	81	—	1.054	1.105	2.159	4.575
88	Villa Latina	1.694	31	20	33	8	39	—	837	870	1.707	1.702
89	Villa Santa Lucia	2.322	56	18	61	—	128	—	1.072	1.221	2.293	1.770
90	Villa Santo Stéfano	1.892	38	26	20	5	32	11	903	983	1.886	2.027
91	Viticuso	940	17	5	7	—	30	—	457	472	929	2.105
	PROVINCIA	477.682	9.140	3.826	7.761	414	11.205	1096	235.314	243.556	478.870	323.945

PROVINCIA DI CASERTA

1	Ailano	1.742	39	17	30	—	56	—	836	902	1.738	1.549
2	Alife	6.966	148	57	88	12	82	2	3.508	3.565	7.073	6.387
3	Alvignano	4.962	109	40	102	8	84	63	2.463	2.531	4.994	3.765
4	Arienzo	4.856	141	58	99	—	173	—	2.372	2.493	4.865	1.416
5	Aversa	37.479	1.014	311	847	16	887	—	18.432	19.726	38.158	873
6	Bàia e Latina	2.314	49	18	61	1	44	3	1.136	1.224	2.360	2.450
7	Bellona	4.328	103	23	70	1	80	—	2.181	2.218	4.399	1.168
8	Caianello	1.538	22	7	30	—	50	—	727	806	1.533	1.563
9	Caiazzo	6.131	113	54	102	3	118	—	3.016	3.161	6.177	3.692
10	Calvi Risorta	5.087	99	46	123	—	127	—	2.521	2.615	5.136	1.588
11	Camigliano	1.705	36	20	22	—	50	—	789	904	1.693	609
12	Cancello ed Arnone	5.344	162	29	79	—	183	—	2.678	2.695	5.373	4.922
13	Capodrise	4.555	115	36	64	—	146	—	2.207	2.345	4.552	349
14	Capriati a Volturmo	2.155	42	7	17	—	39	—	1.059	1.109	2.168	1.845
15	Càpua	17.241	356	141	659	18	550	5	8.317	9.261	17.578	4.863
16	Carinaro	3.494	111	31	128	—	118	—	1.779	1.805	3.584	629
17	Carinola	13.923	306	112	178	—	354	—	6.913	7.028	13.941	10.571

CASERTA

N. d'ordine	COMUNI	PO- POLA- ZIONE RESI- DENTE al 31 dic. 1958	ISCRIZIONI E CANCELLAZIONI ANAGRAFICHE NELL'ANNO 1959						POPOLAZIONE RESIDENTE al 31 dicembre 1959			SU- PER- FICIE 1959 — ettari
			Per movimento naturale		Per trasferimento di residenza				M	F	MF	
			Nati vivi	Morti	Iscritti		Cancellati					
					da altro Comune	dal- l'e- stero	per altro Co- mune	per l'e- stero				
18	Casagiove	8.435	232	87	398	1	403	—	4.179	4.397	8.576	631
19	Casal di Principe	13.683	490	103	189	1	344	—	7.078	6.838	13.916	2.336
20	Casaluce	5.343	156	44	89	3	187	—	2.649	2.711	5.360	936
21	Casapulla	4.684	120	46	174	—	216	—	2.222	2.494	4.716	288
22	CASERTA	48.575	968	435	1.686	26	1.758	29	23.535	25.498	49.033	5.607
23	Castel Campagnano	2.210	41	25	28	2	65	—	1.099	1.092	2.191	1.753
24	Castel di Sasso	1.573	25	9	14	—	33	2	759	809	1.568	2.032
25	Castello d'Alife	1.302	30	6	12	—	22	8	620	688	1.308	2.148
26	Castel Morrone	4.021	90	36	33	—	104	—	1.947	2.057	4.004	2.535
27	Castel Volturno	3.337	94	21	91	—	130	—	1.696	1.675	3.371	7.223
28	Cervino	4.633	138	28	66	—	124	—	2.292	2.393	4.685	796
29	Cesa	4.685	173	51	79	—	102	—	2.391	2.393	4.784	279
30	Ciorlano	1.035	24	4	7	—	27	—	534	501	1.035	2.786
31	Conca della Campània	3.313	65	25	36	—	110	—	1.599	1.680	3.279	2.660
32	Curti	4.743	108	34	148	—	168	—	2.304	2.493	4.797	173
33	Dragoni	2.680	61	15	38	—	93	—	1.299	1.372	2.671	2.594
34	Fontegreca	1.021	21	14	16	—	12	—	490	542	1.032	956
35	Formicola	2.325	55	18	24	1	48	—	1.134	1.205	2.339	1.739
36	Francolise	4.443	109	22	86	—	119	—	2.208	2.289	4.497	4.075
37	Frignano	7.264	233	76	133	—	211	1	3.637	3.705	7.342	992
38	Gallo	2.606	58	17	7	1	26	—	1.264	1.365	2.629	3.095
39	Gallùccio	4.615	97	35	59	—	76	—	2.265	2.395	4.660	3.195
40	Giano Vetusto	950	10	12	13	—	33	—	427	501	928	1.152
41	Giòia Sannitica	4.244	76	24	33	1	121	35	2.092	2.082	4.174	5.405
42	Grazzanise	6.914	187	42	132	—	259	—	3.340	3.592	6.932	4.699
43	Gricignano di Aversa	3.704	128	47	40	—	69	—	1.884	1.872	3.756	984
44	Letino	1.263	42	9	11	1	22	—	625	661	1.286	3.167
45	Liberi	1.701	30	11	28	—	38	—	827	883	1.710	1.741
46	Lusciano	7.660	245	74	131	—	232	—	3.781	3.949	7.730	452
47	Macerata Campània	6.589	160	80	175	13	179	—	3.344	3.334	6.678	763
48	Maddaloni	30.595	955	309	455	7	711	29	15.189	15.774	30.963	3.986
49	Marcianise	23.805	636	208	358	1	341	2	11.982	12.267	24.249	3.078
50	Marzano Appio	4.195	77	33	69	—	114	2	2.097	2.095	4.192	2.824
51	Mignano Monte Lungo	3.678	97	49	95	5	91	—	1.841	1.894	3.735	5.294
52	Mondragone	17.734	512	136	315	11	320	—	8.977	9.139	18.116	5.442
53	Orta di Atella	7.462	254	83	127	—	202	—	3.710	3.848	7.558	1.069
54	Parete	5.339	175	45	107	—	132	—	2.673	2.771	5.444	572
55	Pastorano	2.382	54	18	41	—	74	2	1.175	1.208	2.383	1.385
56	Piana di Caiazzo	2.870	62	31	63	—	71	—	1.379	1.514	2.893	2.339
57	Piedimonte d'Alife	10.125	266	89	256	7	217	—	4.983	5.365	10.348	4.134
58	Pietramelara	3.968	84	34	67	—	72	7	1.967	2.039	4.006	2.390
59	Pietravairano	3.113	76	29	42	5	76	2	1.515	1.614	3.129	3.323
60	Pignataro Maggiore	6.015	110	55	193	—	183	—	2.831	3.249	6.080	3.169
61	Pontelatone	2.161	55	14	37	—	41	3	1.052	1.143	2.195	3.045
62	Pòrtico di Caserta	4.462	116	45	86	1	141	—	2.218	2.261	4.479	182
63	Prata Sannita	2.182	55	17	29	—	49	—	1.072	1.128	2.200	2.112
64	Pratella	2.073	58	18	15	6	41	—	1.026	1.067	2.093	3.444
65	Presenzano	1.984	41	15	61	—	109	—	943	1.019	1.962	3.166

CASERTA-BENEVENTO

N. d'ordine	COMUNI	PO- POLA- ZIONE RESI- DENTE al 31 dic. 1958	ISCRIZIONI E CANCELLAZIONI ANAGRAFICHE NELL'ANNO 1959						POPOLAZIONE RESIDENTE al 31 dicembre 1959			SU- PER- FICIE 1959 — ettari
			Per movimento naturale		Per trasferimento di residenza				M	F	MF	
			Nati vivi	Morti	Iscritti		Cancellati					
					da altro Comune	dal- l'e- stero	per altro Co- mune	per l'e- stero				
66	Raviscanina	1.499	34	14	14	1	12	1	743	778	1.521	2.448
67	Recale	3.678	96	26	115	—	138	29	1.820	1.876	3.696	322
68	Riardo	2.272	52	18	76	—	121	—	1.112	1.149	2.261	1.658
69	Rocca d'Evandro	4.798	93	42	51	4	77	138	2.280	2.409	4.689	4.908
70	Roccamonfina	5.330	86	51	36	—	90	—	2.524	2.787	5.311	3.094
71	Roccaromana	1.484	30	10	30	1	25	37	713	760	1.473	2.706
72	Rocchetta e Croce	856	14	8	10	—	12	—	427	433	860	1.291
73	Ruviano	2.909	73	22	34	—	104	—	1.474	1.416	2.890	2.441
74	San Cipriano d'Aversa	13.892	497	122	234	1	270	3	7.266	6.963	14.229	920
75	San Felice a Cancellò	15.412	453	127	324	1	399	2	7.877	7.785	15.662	2.678
76	San Gregorio Matese	1.446	38	13	18	—	11	—	739	739	1.478	5.636
77	San Marcellino	5.014	156	33	193	—	167	—	2.541	2.622	5.163	464
78	San Nicola la Strada	6.673	152	52	223	—	257	—	3.347	3.392	6.739	470
79	San Pietro Infine	1.382	24	12	24	1	20	47	663	689	1.352	1.410
80	San Potito Sannitico	1.860	39	16	69	—	46	—	933	973	1.906	2.283
81	San Prisco	5.727	142	58	89	—	141	—	2.725	3.034	5.759	767
82	Santa Maria a Vico	10.124	250	92	199	5	299	2	5.028	5.157	10.185	1.083
83	Santa Maria Càpua Vè- tere	30.528	626	259	976	9	999	3	14.739	16.139	30.878	1.576
84	Santa Maria la Fossa	3.219	75	21	43	—	63	—	1.572	1.681	3.253	2.952
85	San Tammaro	2.276	55	28	35	—	69	—	1.093	1.176	2.269	3.682
86	Sant'Angelo d'Alife	2.798	56	26	36	15	33	2	1.395	1.449	2.844	3.391
87	Sant'Arpino	4.388	136	34	164	2	161	—	2.191	2.304	4.495	320
88	Sessa Aurunca	29.143	672	243	427	1	648	1	14.241	15.110	29.351	19.809
89	Sparanise	5.553	116	49	167	—	193	—	2.668	2.926	5.594	1.873
90	Succivo	4.295	155	33	118	—	141	—	2.178	2.216	4.394	696
91	Teano	16.162	454	160	309	2	287	3	8.129	8.348	16.477	8.868
92	Teverola	4.107	133	25	156	—	85	—	2.142	2.144	4.286	672
93	Tora e Piccilli	1.997	45	16	28	—	35	10	957	1.052	2.009	1.253
94	Trèntola-Ducenta	9.010	274	69	231	—	238	—	4.551	4.657	9.208	663
95	Vairano Patenora	4.869	66	43	109	4	96	—	2.463	2.446	4.909	4.369
96	Valle Agricola	1.319	30	7	—	—	8	—	664	670	1.334	2.442
97	Valle di Maddaloni	2.646	62	23	60	—	112	—	1.302	1.331	2.633	1.081
98	Villa di Briano	5.267	170	57	91	—	141	—	2.654	2.676	5.330	852
99	Villa Literno	6.561	215	45	155	1	168	1	3.345	3.373	6.718	6.165
100	Vitulazio	3.551	80	14	103	2	93	2	1.756	1.871	3.627	2.272
	PROVINCIA	649.559	16.563	5.553	14.038	202	17.216	476	321.337	335.780	657.117	263.900

PROVINCIA DI BENEVENTO

1	Airola	6.201	125	52	148	—	256	3	2.955	3.208	6.163	1.449
2	Amorosi	3.362	43	29	75	—	106	—	1.607	1.738	3.345	1.103
3	Àpice	6.826	166	49	52	—	234	1	3.293	3.467	6.760	4.883
4	Apollosa	3.091	73	25	60	9	99	43	1.504	1.562	3.066	2.100
5	Arpàia	1.964	56	15	39	—	60	—	989	995	1.984	520
6	Arpaise	1.524	31	9	59	2	115	—	763	729	1.492	659
7	Basèlice	3.897	69	22	29	2	61	2	1.937	1.975	3.912	4.782

BENEVENTO

N. d'ordine	COMUNI	PO- POLA- ZIONE RESI- DENTE al 31 dic. 1958	ISCRIZIONI E CANCELLAZIONI ANAGRAFICHE NELL'ANNO 1959						POPOLAZIONE RESIDENTE al 31 dicembre 1959			SU- PER- FICIE 1959 — etti
			Per movimento naturale		Per trasferimento di residenza				M	F	MF	
			Nati vivi	Morti	Iscritti		Cancellati					
					da altro Comune	dal- l'e- stero	per altro Co- mune	per l'e- stero				
8	BENEVENTO	54.201	1.394	394	1.382	18	1.401	39	26.916	28.245	55.161	12.996
9	Bonea	2.022	38	19	54	1	83	106	922	985	1.907	1.145
10	Bucciano	1.646	51	13	26	1	54	32	807	818	1.625	792
11	Buonalbergo	2.884	59	21	25	3	94	16	1.372	1.468	2.840	2.507
12	Calvi	3.063	56	23	82	—	142	—	1.489	1.547	3.036	2.220
13	Campolattaro	1.754	20	12	36	—	62	—	874	862	1.736	1.750
14	Càmpoli del Monte Ta- burno	2.074	56	13	51	—	72	—	1.018	1.078	2.096	976
15	Casalduni	2.588	44	31	33	5	54	—	1.224	1.361	2.585	2.319
16	Castelfranco in Miscano .	2.167	40	28	34	4	62	18	1.060	1.077	2.137	4.314
17	Castelpagano	2.534	30	23	13	8	59	2	1.220	1.281	2.501	3.819
18	Castelpoto	2.239	53	17	38	—	91	—	1.076	1.146	2.222	1.182
19	Castelvènere	2.546	43	24	92	—	95	—	1.273	1.289	2.562	1.523
20	Castelvètere in Val For- tore	3.980	62	34	20	—	105	—	1.829	2.094	3.923	3.448
21	Cautano	1.968	33	16	46	—	79	—	911	1.041	1.952	1.973
22	Ceppaloni	5.256	85	35	143	12	162	31	2.655	2.613	5.268	2.367
23	Cerreto Sannita	5.594	118	49	101	6	146	—	2.677	2.947	5.624	3.326
24	Circello	3.836	73	27	29	2	82	49	1.864	1.918	3.782	4.535
25	Colle Sannita	4.638	70	35	29	—	74	—	2.223	2.405	4.628	3.699
26	Cusano Mutri	5.376	129	41	36	2	70	—	2.636	2.796	5.432	5.961
27	Dugenta	2.285	54	17	569	1	108	—	1.348	1.436	2.784	1.577
28	Durazzano	2.571	61	19	33	—	55	—	1.267	1.324	2.591	1.319
29	Faicchio	4.351	64	33	41	—	123	2	2.164	2.134	4.298	4.388
30	Foglianise	3.088	60	25	25	1	87	1	1.474	1.587	3.061	1.174
31	Foiano di Val Fortore . .	2.410	41	20	15	—	29	—	1.197	1.220	2.417	4.075
32	Fòrchia	1.245	39	11	22	—	48	9	593	645	1.238	542
33	Fragneto l'Abate	2.172	33	19	39	—	56	30	1.031	1.108	2.139	2.051
34	Fragneto Monforte . . .	2.566	40	25	82	5	117	—	1.271	1.280	2.551	2.441
35	Frasso Telesino	4.427	100	34	42	2	117	—	2.159	2.261	4.420	2.225
36	Ginestra degli Schiavoni	1.091	23	5	19	—	30	—	541	557	1.098	1.484
37	Guàrdia Sanframondi . .	6.891	131	55	58	1	135	37	3.376	3.478	6.854	2.100
38	Limàtola	3.591	63	19	30	1	51	—	1.798	1.817	3.615	1.817
39	Melizzano	3.159	65	29	56	2	635	16	1.251	1.351	2.602	1.767
40	Moiano	4.145	116	46	42	—	129	—	2.014	2.114	4.128	2.030
41	Molinara	2.520	29	22	30	4	22	—	1.197	1.342	2.539	2.404
42	Montefalcone di Val For- tore	3.543	60	29	20	—	90	—	1.684	1.820	3.504	4.172
43	Montesàrchio	11.751	332	107	311	2	478	—	5.705	6.106	11.811	2.626
44	Morcone	9.069	103	65	80	—	185	—	4.482	4.520	9.002	10.096
45	Paduli	5.341	105	45	66	—	117	2	2.647	2.701	5.348	4.473
46	Pago Veiano	3.219	77	20	18	4	33	—	1.605	1.660	3.265	2.370
47	Pannarano	3.297	61	31	66	—	100	—	1.666	1.627	3.293	1.173
48	Paolisi	2.174	40	11	46	3	110	—	1.109	1.033	2.142	607
49	Paupisi	2.169	42	19	31	—	51	1	1.075	1.096	2.171	900
50	Pesco Sannita	2.997	39	28	40	1	70	—	1.463	1.516	2.979	2.413
51	Pietraròja	1.232	27	11	12	—	15	14	559	672	1.231	3.560
52	Pietrelcina	4.148	60	37	110	1	129	—	2.011	2.142	4.153	2.877

BENEVENTO-NAPOLI

N. d'ordine	COMUNI	PO- POLA- ZIONE RESI- DENTE al 31 dic. 1958	ISCRIZIONI E CANCELLAZIONI ANAGRAFICHE NELL'ANNO 1959						POPOLAZIONE RESIDENTE al 31 dicembre 1959			SU- PER- FICIE 1959 — ettari
			Per movimento naturale		Per trasferimento di residenza				M	F	MF	
			Nati vivi	Morti	Iscritti		Cancellati					
					da altro Comune	dall'e- stero	per altro Co- mune	per l'e- stero				
53	Ponte	2.337	37	13	85	2	84	—	1.157	1.207	2.364	1.779
54	Pontelandolfo	6.634	74	53	54	—	94	—	3.298	3.317	6.615	2.891
55	Puglianello	1.372	21	11	18	1	22	—	693	686	1.379	827
56	Reino	1.774	22	11	23	—	27	—	866	915	1.781	2.359
57	San Bartolomeo in Galdo	10.339	159	93	126	5	228	98	5.095	5.115	10.210	8.231
58	San Giòrgio del Sànnio .	5.936	129	51	174	—	188	—	2.864	3.136	6.000	2.227
59	San Giòrgio la Molara .	5.856	103	38	27	—	82	—	2.956	2.910	5.866	6.532
60	San Lèucio del Sànnio .	4.101	65	36	44	2	138	319	1.893	1.826	3.719	996
61	San Lorenzello	2.602	44	18	47	1	91	41	1.242	1.302	2.544	1.312
62	San Lorenzo Maggiore .	3.116	53	22	32	—	73	—	1.488	1.618	3.106	1.617
63	San Lupo	1.682	30	12	24	4	36	—	796	896	1.692	1.518
64	San Marco dei Cavoti .	5.425	69	36	48	1	132	—	2.692	2.683	5.375	4.878
65	San Martino Sannita . .	1.853	38	18	24	—	35	—	910	952	1.862	633
66	San Nazzero	918	11	9	33	11	37	—	468	459	927	202
67	San Nicola Manfredi . .	3.397	61	26	71	—	130	—	1.690	1.683	3.373	1.889
68	San Salvatore Telesino .	3.781	69	36	53	—	102	—	1.848	1.917	3.765	1.815
69	Santa Croce del Sànnio	1.870	29	17	42	5	39	1	884	1.005	1.889	1.626
70	Sant'Àgata de' Goti . .	12.216	253	85	175	7	366	12	6.037	6.151	12.188	6.292
71	Sant'Àngelo a Cùpolo . .	4.339	93	36	89	—	150	3	2.154	2.178	4.332	1.088
72	Sassinoro	1.512	20	11	8	—	5	1	720	803	1.523	1.317
73	Solopaca	5.899	102	59	112	2	172	4	2.808	3.072	5.880	3.103
74	Telese	3.246	63	29	246	—	143	1	1.627	1.755	3.382	983
75	Tocco Càudio	2.272	51	25	33	—	87	—	1.111	1.133	2.244	2.716
76	Torrecuso	4.217	87	33	84	—	113	52	2.059	2.131	4.190	2.647
77	Vitulano	3.293	54	28	67	—	97	—	1.574	1.715	3.289	3.591
	PROVINCIA	332.670	6.619	2.644	6.374	144	9.709	986	162.711	169.757	332.468	206.078

PROVINCIA DI NAPOLI

1	Acerra	26.710	723	273	364	7	471	138	13.348	13.574	26.922	5.408
2	Afragola	44.513	1.453	426	968	7	1.078	128	22.672	22.637	45.309	1.798
3	Agèrola	6.915	153	49	50	—	107	66	3.427	3.469	6.896	1.962
4	Anacapri	3.411	79	20	56	5	62	—	1.688	1.781	3.469	639
5	Arzano	15.212	524	163	453	—	406	30	7.680	7.910	15.590	468
6	Bàcoli	17.542	430	97	391	1	491	5	9.125	8.646	17.771	1.329
7	Barano d'Ischia	5.870	121	51	63	10	88	13	2.857	3.055	5.912	1.107
8	Boscoreale	16.925	501	122	476	3	540	—	8.652	8.591	17.243	1.120
9	Boscotrecase	21.622	496	147	518	—	844	—	10.701	10.944	21.645	1.363
10	Brusciano	7.935	283	73	194	1	185	—	4.054	4.101	8.155	564
11	Caivano	22.501	729	247	489	—	532	2	11.418	11.520	22.938	2.711
12	Calvizzano	5.137	137	36	148	—	187	—	2.543	2.656	5.199	391
13	Camposano	4.139	112	32	115	—	107	—	2.120	2.107	4.227	322
14	Capri	7.206	135	61	175	13	131	5	3.591	3.741	7.332	397
15	Carbonara di Nola	1.606	49	12	58	—	40	—	786	875	1.661	353
16	Cardito	10.801	397	130	319	—	410	1	5.443	5.533	10.976	316
17	Casalnuovo di Napoli . .	16.088	462	179	475	6	583	—	8.083	8.186	16.269	775
18	Casamarciano	2.047	57	20	55	—	66	—	995	1.078	2.073	626

NAPOLI

N. d'ordine	COMUNI	PO- POLA- ZIONE RESI- DENTE al 31 dic. 1958	ISCRIZIONI E CANCELLAZIONI ANAGRAFICHE NELL'ANNO 1959						POPOLAZIONE RESIDENTE al 31 dicembre 1959			SU- PER- FICIE 1959 — ettari
			Per movimento naturale		Per trasferimento di residenza				M	F	MF	
			Nati vivi	Morti	Iscritti		Cancellati					
					da altro Comune	dal- l'e- stero	per altro Co- mune	per l'e- stero				
19	Casamicciola Terme . . .	4.932	113	33	91	2	70	1	2.470	2.564	5.034	560
20	Casandrino	5.233	183	51	141	—	206	—	2.560	2.740	5.300	325
21	Casavatore	5.709	181	61	223	4	321	5	2.781	2.949	5.730	162
22	Càsola di Nàpoli	3.359	93	19	45	—	130	—	1.700	1.648	3.348	257
23	Casòria	23.869	703	167	978	1	600	—	12.055	12.729	24.784	1.204
24	Castellammare di Stàbia	63.198	1.502	503	1.438	10	1.175	14	31.522	32.934	64.456	1.771
25	Castello di Cisterna . . .	2.788	77	29	89	—	141	—	1.411	1.373	2.784	397
26	Cèrcola	10.793	341	82	406	7	522	—	5.391	5.552	10.943	724
27	Cicciano	8.642	261	59	265	1	201	3	4.383	4.523	8.906	707
28	Cimitile	5.587	114	51	181	1	190	—	2.735	2.907	5.642	282
29	Comiziano	1.746	31	11	62	—	66	—	837	925	1.762	243
30	Crispano	2.914	81	17	48	—	63	—	1.441	1.522	2.963	225
31	Forio	7.006	155	71	146	6	116	47	3.477	3.602	7.079	1.285
32	Frattamaggiore	27.317	838	242	597	—	487	—	13.653	14.370	28.023	532
33	Frattaminore	7.421	260	79	188	—	242	—	3.770	3.778	7.548	199
34	Giugliano in Campània . .	29.422	899	241	413	2	600	24	14.648	15.223	29.871	9.419
35	Gragnano	22.070	587	167	315	—	660	—	11.164	10.981	22.145	1.849
36	Grumo Nevano	11.493	331	90	294	—	334	—	5.699	5.995	11.694	292
37	Ischia	11.938	298	87	226	22	261	—	6.012	6.124	12.136	805
38	Lacco Ameno	2.391	54	17	71	6	41	1	1.235	1.228	2.463	207
39	Lèttere	4.094	131	36	69	1	98	5	2.081	2.075	4.156	1.203
40	Liverni	1.844	34	31	58	—	56	—	882	967	1.849	263
41	Marano di Nàpoli	19.280	543	127	402	—	620	1	9.744	9.733	19.477	1.545
42	Mariglianella	3.936	105	42	81	1	176	12	1.848	2.045	3.893	322
43	Marigliano	19.472	436	166	377	15	421	98	9.595	10.020	19.615	2.260
44	Massa Lubrense	9.273	199	54	146	10	201	—	4.497	4.876	9.373	1.971
45	Melito di Nàpoli	7.314	192	77	105	—	201	—	3.620	3.713	7.333	372
46	Meta	6.401	133	53	193	12	247	8	3.062	3.369	6.431	219
47	Monte di Pròcida	10.136	269	65	158	27	215	50	5.093	5.167	10.260	365
48	Mugnano di Nàpoli	10.976	351	109	265	—	235	—	5.537	5.711	11.248	527
49	NÀPOLI	1131.386	25.917	9.389	19.319	425	16.759	506	549.959	600.434	1150.393	11.727
50	Nola	24.623	587	184	743	4	932	—	12.263	12.578	24.841	3.900
51	Ottaviano	15.822	475	121	380	1	370	—	8.020	8.167	16.187	1.985
52	Palma Campània	12.099	274	94	285	1	392	3	5.925	6.245	12.170	2.078
53	Piano di Sorrento	8.583	202	71	319	3	247	3	4.227	4.559	8.786	733
54	Pimonte	3.552	112	24	47	—	90	—	1.838	1.759	3.597	1.247
55	Poggiomarino	12.581	356	90	229	—	332	—	6.294	6.450	12.744	1.328
56	Pòllena Tròcchia	5.526	139	47	161	—	309	—	2.652	2.818	5.470	811
57	Pomigliano d'Arco	21.860	587	196	587	9	641	—	11.005	11.181	22.186	1.144
58	Pompei	18.472	538	122	847	3	602	6	9.491	9.639	19.130	1.241
59	Pòrtici	44.494	1.103	359	3.004	9	1.623	9	22.448	24.171	46.619	452
60	Pozzuoli	48.441	1.354	335	1.220	4	1.013	8	25.131	24.532	49.663	4.323
61	Pròcida	10.466	201	95	128	2	187	—	5.435	5.080	10.515	414
62	Qualiano	7.037	260	60	263	—	240	—	3.612	3.648	7.260	726
63	Quarto	6.272	226	46	156	—	117	—	3.258	3.233	6.491	1.417
64	Resina	45.273	1.335	339	776	13	1.192	14	22.901	22.951	45.852	1.964
65	Roccarainola	4.927	126	35	119	2	174	—	2.479	2.486	4.965	2.810
66	San Gennaro Vesuviano	6.138	166	54	132	—	182	79	3.038	3.083	6.121	697

NAPOLI-AVELLINO

N. d'ordine	COMUNI	PO- POLA- ZIONE RESI- DENTE al 31 dic. 1958	ISCRIZIONI E CANCELLAZIONI ANAGRAFICHE NELL'ANNO 1959						POPOLAZIONE RESIDENTE al 31 dicembre 1959			SU- PER- FICIE 1959 — ettari
			Per movimento naturale		Per trasferimento di residenza				M	F	MF	
			Nati vivi	Morti	Iscritti		Cancellati					
					da altro Comune	dal- l'e- stero	per altro Co- mune	per l'e- stero				
67	San Giòrgio a Cremano . . .	21.184	411	141	1.201	6	977	—	10.622	11.062	21.684	411
68	San Giuseppe Vesuviano.	20.318	593	149	435	1	487	—	10.217	10.494	20.711	1.409
69	San Paolo Bel Sito	2.884	59	16	166	4	100	3	1.415	1.579	2.994	297
70	San Sebastiano al Vesùvio	3.184	117	25	247	—	212	—	1.677	1.634	3.311	260
71	Sant'Agnello	5.845	132	52	194	11	232	6	2.797	3.095	5.892	409
72	Sant'Anastasia	16.809	455	141	320	1	396	—	8.350	8.698	17.048	1.876
73	Sant'Antimo	17.369	640	146	236	—	216	—	8.780	9.103	17.883	584
74	Sant'Antonio Abate	10.042	288	92	217	—	200	—	5.048	5.207	10.255	787
75	San Vitaliano	2.979	49	28	84	2	127	1	1.426	1.532	2.958	530
76	Saviano	10.521	275	85	202	21	281	11	5.220	5.422	10.642	1.378
77	Scisciano	3.539	75	28	109	5	97	5	1.815	1.783	3.598	546
78	Serrara Fontana	2.347	55	15	13	6	31	1	1.222	1.152	2.374	669
79	Somma Vesuviana	17.792	428	144	281	3	386	—	8.931	9.043	17.974	3.074
80	Sorrento	11.644	248	93	298	15	227	3	5.678	6.204	11.882	993
81	Striano	4.400	130	39	69	—	96	—	2.227	2.237	4.464	758
82	Terzigno	9.741	269	58	203	—	180	—	4.920	5.055	9.975	2.351
83	Torre Annunziata	57.633	1.502	484	1.021	23	1.214	5	28.511	29.965	58.476	733
84	Torre del Greco	74.565	1.954	583	1.165	36	1.060	3	37.563	38.511	76.074	3.066
85	Tufino	2.944	79	21	67	2	81	50	1.455	1.485	2.940	526
86	Vico Equense	15.383	370	107	235	5	327	6	7.754	7.799	15.553	2.930
87	Villaricca	7.402	276	68	166	—	296	4	3.645	3.831	7.476	685
88	Visciano	3.436	97	26	67	1	58	—	1.690	1.827	3.517	1.089
89	Volla	4.806	155	37	138	—	134	—	2.470	2.458	4.928	616
	PROVINCIA	2341.053	58.931	19.214	49.287	799	48.041	1383	1157.495	1223.937	2381.432	117.115

PROVINCIA DI AVELLINO

1	Aiello del Sabato	3.060	60	21	59	—	162	—	1.473	1.523	2.996	897
2	Altavilla Irpina	7.449	157	58	127	15	316	14	3.575	3.785	7.360	1.410
3	Andretta	4.281	84	34	24	3	78	12	2.086	2.182	4.268	4.361
4	Aquilònia	4.153	90	29	23	—	55	6	2.116	2.060	4.176	5.562
5	Ariano Irpino	27.683	559	196	284	—	866	8	13.632	13.824	27.456	18.552
6	Atripalda	8.373	187	52	256	4	395	27	4.064	4.282	8.346	853
7	Avella	5.689	160	45	117	—	153	—	2.849	2.919	5.768	3.038
8	AVELLINO	40.973	841	279	1.851	44	1.532	37	20.170	21.691	41.861	3.041
9	Bagnoli Irpino	4.529	114	33	37	—	94	4	2.253	2.296	4.549	6.690
10	Baiano	4.306	110	27	166	—	173	—	2.136	2.246	4.382	1.225
11	Bisaccia	7.663	134	71	73	—	178	—	4.039	3.582	7.621	10.141
12	Bonito	3.935	59	34	61	1	132	26	1.816	2.048	3.864	1.862
13	Cairano	1.326	17	9	2	1	35	—	628	674	1.302	1.383
14	Calabritto	4.520	94	38	49	—	65	74	2.217	2.269	4.486	5.177
15	Calitri	8.974	149	66	104	—	138	51	4.477	4.495	8.972	10.088
16	Càndida	1.582	30	12	52	—	55	—	781	816	1.597	543
17	Caposele	4.379	88	34	69	10	80	60	2.077	2.295	4.372	4.149
18	Capriaglia Irpina.	2.323	49	15	59	—	108	—	1.132	1.176	2.308	738
19	Carife	3.367	73	22	42	1	79	19	1.692	1.671	3.363	1.662
20	Casalbore	2.681	55	21	37	—	51	—	1.334	1.367	2.701	2.798

AVELLINO

N. d'ordine	COMUNI	PO- POLA- ZIONE RESI- DENTE al 31 dic. 1958	ISCRIZIONI E CANCELLAZIONI ANAGRAFICHE NELL'ANNO 1959						POPOLAZIONE RESIDENTE al 31 dicembre 1959			SU- PER- FICIE 1959 — ettari
			Per movimento naturale		Per trasferimento di residenza				M	F	MF	
			Nati vivi	Morti	Iscritti		Cancellati					
					da altro Comune	dal- l'e- stero	per altro Co- mune	per l'e- stero				
21	Cassano Irpino	1.983	44	17	23	—	52	40	943	998	1.941	1.234
22	Castel Baronia	1.958	40	22	36	—	64	6	959	983	1.942	1.534
23	Castelfranci	3.496	65	30	87	—	87	—	1.746	1.785	3.531	1.183
24	Castelvètere sul Calore	2.503	45	31	35	5	61	—	1.189	1.307	2.496	1.706
25	Cervinara	12.029	274	73	224	17	373	92	5.883	6.123	12.006	2.920
26	Cesinali	1.627	34	19	65	—	83	—	777	847	1.624	559
27	Chianche	1.428	30	7	70	—	56	—	728	737	1.465	681
28	Chiusano di San Domè- nico	3.264	66	26	19	2	122	—	1.608	1.595	3.203	2.456
29	Contrada	3.146	77	35	57	—	113	—	1.540	1.592	3.132	1.031
30	Conza della Campània	3.515	82	25	15	5	82	—	1.796	1.714	3.510	5.214
31	Domicella	1.792	34	11	63	—	88	—	867	923	1.790	650
32	Flùmeri	3.544	55	12	37	—	64	—	1.751	1.809	3.560	3.424
33	Fontanarosa	4.930	108	52	54	—	94	—	2.392	2.554	4.946	1.675
34	Forino	5.137	139	47	68	—	113	1	2.485	2.698	5.183	2.049
35	Frigento	5.889	105	36	60	—	161	—	2.841	3.016	5.857	3.775
36	Gesualdo	6.690	140	43	81	—	147	—	3.378	3.343	6.721	2.714
37	Greci	2.396	50	23	34	1	126	7	1.137	1.188	2.325	3.058
38	Grottaminarda	7.996	130	74	93	12	170	—	4.000	3.987	7.987	2.894
39	Grottolella	1.826	46	13	39	1	87	—	931	881	1.812	712
40	Guardia Lombardi	5.407	104	38	29	2	90	22	2.712	2.680	5.392	5.561
41	Lacedònia	6.136	121	48	108	—	297	2	2.982	3.036	6.018	8.157
42	Làpio	2.663	58	22	21	—	101	—	1.304	1.315	2.619	1.503
43	Làuro	3.217	72	35	149	—	159	7	1.526	1.711	3.237	1.110
44	Lioni	6.925	156	47	149	7	186	67	3.401	3.536	6.937	4.617
45	Luogosano	1.916	38	16	20	3	30	8	944	979	1.923	603
46	Manocalzati	2.954	78	20	76	3	105	—	1.462	1.524	2.986	861
47	Marzano di Nola	1.628	33	20	80	—	59	—	780	882	1.662	462
48	Melito Irpino	2.716	55	26	32	1	71	2	1.364	1.341	2.705	2.071
49	Mercogliano	4.318	83	36	89	—	140	—	2.090	2.224	4.314	1.976
50	Mirabella Eclano	10.376	155	74	93	—	156	—	5.082	5.312	10.394	3.392
51	Montaguto	1.628	30	18	21	—	65	7	742	847	1.589	1.821
52	Montecalvo Irpino	6.361	148	43	44	—	127	—	3.259	3.124	6.383	5.353
53	Montefalcione	5.092	105	30	93	—	113	—	2.533	2.614	5.147	1.515
54	Monteforte Irpino	4.760	94	38	87	1	127	12	2.371	2.394	4.765	2.670
55	Montefrèdane	2.721	56	14	55	—	58	—	1.375	1.385	2.760	942
56	Montefusco	2.255	23	12	58	—	85	—	1.123	1.116	2.239	818
57	Montella	9.456	266	67	120	24	236	16	4.835	4.712	9.547	8.332
58	Montemarano	4.960	76	35	76	4	157	4	2.345	2.575	4.920	3.376
59	Montemiletto	5.845	118	47	71	—	144	—	2.909	2.934	5.843	2.147
60	Monteverde	2.630	73	22	64	1	78	—	1.303	1.365	2.668	3.923
61	Montoro Inferiore	7.938	209	60	147	—	271	—	3.900	4.063	7.963	1.949
62	Montoro Superiore	5.603	156	56	87	3	188	6	2.728	2.871	5.599	2.044
63	Morra De Sanctis	2.944	49	19	35	—	63	—	1.484	1.462	2.946	3.020
64	Moschiano	1.942	52	13	23	—	48	—	915	1.041	1.956	1.359
65	Mugnano del Cardinale	4.849	139	27	119	2	111	—	2.430	2.541	4.971	1.214
66	Nusco	6.441	166	59	113	9	154	54	3.179	3.283	6.462	5.346
67	Ospedaletto d'Alpinolo	1.892	32	17	50	—	92	36	876	953	1.829	562

AVELLINO

N. d'ordine	COMUNI	PO- POLA- ZIONE RESI- DENTE al 31 dic. 1958	ISCRIZIONI E CANCELLAZIONI ANAGRAFICHE NELL'ANNO 1959						POPOLAZIONE RESIDENTE al 31 dicembre 1959			SU- PER- FICIE 1959 — ettari
			Per movimento naturale		Per trasferimento di residenza				M	F	MF	
			Nati vivi	Morti	Iscritti		Cancellati					
					da altro Comune	dal- l'e- stero	per altro Co- mune	per l'e- stero				
68	Pago del Vallo di Lauro	1.537	37	8	70	—	68	—	754	814	1.568	476
69	Parolise	860	9	5	14	—	30	—	425	423	848	324
70	Paternòpoli	3.817	74	37	30	2	105	—	1.824	1.957	3.781	1.827
71	Petruro Irpino	761	13	6	5	—	22	—	363	388	751	312
72	Pietradefusi	4.104	60	23	55	—	123	—	1.990	2.083	4.073	1.019
73	Pietrastornina	3.218	69	27	90	—	210	—	1.591	1.549	3.140	1.581
74	Prata di Principato Ultra	3.727	80	21	72	2	119	266	1.738	1.737	3.475	1.078
75	Pràtola Serra	4.453	88	22	62	—	106	—	2.216	2.259	4.475	885
76	Quadrelle	1.110	30	12	14	—	41	—	528	573	1.101	692
77	Quindici	3.568	110	24	44	—	121	17	1.818	1.742	3.560	2.365
78	Roccabascerana	3.286	77	32	108	8	191	25	1.619	1.612	3.231	1.242
79	Rocca San Felice	1.642	36	12	24	—	57	1	831	801	1.632	1.428
80	Rotondi	3.283	71	22	141	1	91	—	1.681	1.702	3.383	782
81	Salza Irpina	1.129	26	9	27	—	37	—	563	573	1.136	492
82	San Mango sul Calore . .	2.957	61	17	48	1	84	—	1.465	1.501	2.966	1.453
83	San Martino Valle Caudi- na.	7.396	148	73	157	2	368	4	3.623	3.635	7.258	2.279
84	San Michele di Serino . .	2.028	28	20	40	—	68	—	972	1.036	2.008	447
85	San Nicola Baronia	1.200	16	14	6	—	13	—	588	607	1.195	687
86	San Potito Ultra	1.546	26	7	48	—	69	8	765	771	1.536	454
87	San Sossio Baronia	2.426	45	20	49	3	28	8	1.202	1.265	2.467	1.906
88	Santa Lucia di Serino . . .	1.434	21	19	19	—	40	20	703	692	1.395	387
89	Sant'Andrea di Conza . . .	3.115	62	24	38	7	41	26	1.571	1.560	3.131	644
90	Sant'Angelo all'Esca	1.755	21	16	15	—	45	—	857	873	1.730	539
91	Sant'Angelo a Scala	1.125	24	17	26	—	105	—	526	527	1.053	1.048
92	Sant'Angelo dei Lombardi	8.099	184	57	162	—	173	—	3.955	4.260	8.215	5.476
93	Santa Paolina	2.484	40	13	37	—	62	5	1.241	1.240	2.481	836
94	Sant'Arcangelo Trimonte . .	1.279	18	11	34	—	50	4	620	646	1.266	985
95	Santo Stefano del Sole . . .	1.880	34	18	27	4	60	23	907	937	1.844	1.077
96	Savignano di Puglia	3.285	44	29	56	—	185	16	1.549	1.606	3.155	3.821
97	Scampitella	2.258	63	17	17	—	59	—	1.136	1.126	2.262	1.524
98	Senèrchia	1.691	23	17	29	—	36	—	852	838	1.690	3.599
99	Serino	7.177	161	56	97	8	134	9	3.564	3.680	7.244	5.217
100	Sirignano	1.117	30	15	23	—	50	—	526	579	1.105	625
101	Solofra	8.829	171	58	137	11	262	1	4.341	4.486	8.827	2.192
102	Sorbo Sèrpico	1.018	13	10	6	—	33	2	509	483	992	801
103	Sperone	1.885	59	8	69	—	61	—	984	960	1.944	353
104	Sturno	4.181	83	26	47	—	52	1	2.029	2.203	4.232	1.667
105	Summonte	1.959	5	1	4	—	15	—	961	991	1.952	1.244
106	Taurano	1.643	44	11	33	—	51	19	826	813	1.639	988
107	Taurasi	3.230	64	26	28	2	73	7	1.598	1.620	3.218	1.440
108	Teora	3.471	54	22	67	1	75	123	1.673	1.700	3.373	2.308
109	Torella de' Lombardi	4.042	88	32	53	5	127	105	1.912	2.012	3.924	2.629
110	Torre le Nocelle	2.042	25	17	37	—	71	—	971	1.045	2.016	1.010
111	Torrioni	912	24	6	12	—	47	—	455	440	895	421
112	Trevico (a)	1.882	45	18	30	1	49	—	953	938	1.891	1.049
113	Tufo	2.229	33	17	54	4	124	—	1.088	1.091	2.179	597
114	Vallata	5.453	121	37	35	—	145	—	2.703	2.724	5.427	4.767

(a) Nei dati della popolazione al 31 dicembre 1958, sono state detratte : n. 1.837 unità, corrispondenti ad altrettante schede anagrafiche cedute al comune di Vallesaccarda, in dipendenza della variazione territoriale disposta con legge n. 480 del 21-3-1958.

AVELLINO-SALERNO

N. d'ordine	COMUNI	PO- POLA- ZIONE RESI- DENTE al 31 dic. 1958	ISCRIZIONI E CANCELLAZIONI ANAGRAFICHE NELL'ANNO 1959						POPOLAZIONE RESIDENTE al 31 dicembre 1959			SU- PER- FICIE 1959 — ettari
			Per movimento naturale		Per trasferimento di residenza				M	F	MF	
			Nati vivi	Morti	Iscritti		Cancellati					
					da altro Comune	dal- l'e- stero	per altro Co- mune	per l'e- stero				
115	Vallesaccarda (a)	1.837	59	15	25	—	36	—	929	941	1.870	1.424
116	Venticano	2.819	49	19	48	3	84	13	1.381	1.422	2.803	1.309
117	Villamaina	1.385	38	12	33	—	20	—	686	738	1.424	908
118	Villanova del Battista	3.150	66	23	17	1	38	—	1.587	1.586	3.173	2.003
119	Volturara Irpina	5.003	113	39	43	5	49	—	2.552	2.524	5.076	3.276
120	Zùngoli	2.836	53	16	19	—	49	—	1.446	1.397	2.843	1.913
	PROVINCIA	502.521	10.455	3.784	9.242	253	14.851	1430	247.599	254.807	502.406	280.149

PROVINCIA DI SALERNO

1	Acerno.	3.442	83	24	35	—	70	—	1.707	1.759	3.466	7.232
2	Agròpoli	9.210	181	51	330	2	332	—	4.672	4.668	9.340	3.261
3	Albanella	5.973	151	33	124	—	147	—	3.027	3.041	6.068	3.988
4	Alfano	1.271	38	6	3	—	2	—	649	655	1.304	461
5	Altavilla Silentina	7.058	181	46	51	—	132	—	3.665	3.447	7.112	5.229
6	Amalfi	6.731	161	60	139	1	169	—	3.350	3.453	6.803	616
7	Angri	21.029	531	184	351	4	412	11	10.317	10.991	21.308	1.375
8	Aquara	3.137	61	28	26	3	45	153	1.482	1.519	3.001	3.248
9	Ascea	4.726	94	32	92	5	129	17	2.384	2.355	4.739	3.760
10	Àtena Lucana	2.761	48	18	65	7	45	—	1.426	1.392	2.818	2.575
11	Atrani	1.263	29	5	39	1	85	—	561	681	1.242	10
12	Auletta	3.407	72	42	60	9	65	44	1.712	1.685	3.397	3.564
13	Baronissi	8.728	170	69	192	—	381	—	4.236	4.404	8.640	1.786
14	Battipaglia	23.667	704	123	1.331	2	702	3	12.441	12.435	24.876	5.642
15	Bellosguardo	1.917	30	21	18	—	30	2	951	961	1.912	1.674
16	Bracigliano	4.157	122	36	31	9	65	—	2.044	2.174	4.218	1.404
17	Buccino	6.948	137	39	115	—	333	—	3.347	3.481	6.828	6.548
18	Buonabitacolo	3.101	65	16	21	—	102	—	1.527	1.542	3.069	1.539
19	Caggiano	3.418	79	36	38	5	55	11	1.660	1.778	3.438	3.526
20	Calvanico	1.375	41	13	23	—	26	—	705	695	1.400	1.482
21	Camerota	6.445	151	41	76	—	92	—	3.159	3.380	6.539	7.018
22	Campagna	12.790	310	93	173	2	389	12	6.324	6.457	12.781	13.541
23	Càmpora	1.088	15	12	11	—	44	43	512	503	1.015	2.890
24	Cannalonga	1.368	36	6	4	—	18	—	693	691	1.384	1.768
25	Capàccio	10.650	251	38	446	—	388	—	5.585	5.336	10.921	11.156
26	Casalbuono	2.276	43	14	52	—	93	—	1.088	1.176	2.264	3.445
27	Casaletto Spartano	2.544	69	17	24	—	47	—	1.293	1.280	2.573	7.017
28	Casal Velino	4.058	99	19	95	—	147	—	2.028	2.058	4.086	3.179
29	Caselle in Pittari	2.220	61	11	10	1	40	2	1.125	1.114	2.239	4.462
30	Casteleivita	3.101	54	31	27	—	51	—	1.570	1.530	3.100	5.733
31	Castellabate	7.315	151	48	75	1	190	—	3.634	3.670	7.304	3.701
32	Castelnuovo Cilento	1.665	35	13	51	—	59	—	850	829	1.679	1.815
33	Castelnuovo di Conza	1.460	29	12	18	11	32	71	698	704	1.402	1.400
34	Castel San Giòrgio	8.872	243	69	234	2	272	—	4.470	4.540	9.010	1.363
35	Castel San Lorenzo	4.181	80	45	54	6	76	37	2.054	2.109	4.163	1.411
36	Castiglione del Genovesi	1.123	29	10	10	—	24	—	552	576	1.128	1.075
37	Cava de' Tirreni	41.658	1.007	310	672	12	854	13	20.598	21.574	42.172	3.646

(a) Nuovo comune costituito con Legge 21-3-1958 n. 480 e in funzione dal 1-1-1959 con 1.837 unità corrispondenti ad altrettante schede anagrafiche ricevute dal comune di Trevico, in dipendenza della predetta legge.

SALERNO

N. d'ordine	COMUNI	PO- POLA- ZIONE RESI- DENTE al 31 dic. 1958	ISCRIZIONI E CANCELLAZIONI ANAGRAFICHE NELL'ANNO 1959						POPOLAZIONE RESIDENTE al 31 dicembre 1959			SU- PER- FICIE 1959 --- ettiari
			Per movimento naturale		Per trasferimento di residenza				M	F	MF	
			Nati vivi	Morti	Iscritti		Cancellati					
					da altro Comune	dal- l'e- stero	per altro Co- mune	per l'e- stero				
38	Celle di Bulgheria . . .	2.328	50	25	18	9	30	—	1.157	1.193	2.350	3.154
39	Cèntola	4.557	101	30	56	1	113	—	2.333	2.239	4.572	4.754
40	Ceraso	3.441	61	13	49	4	64	20	1.670	1.788	3.458	4.598
41	Cetara	2.557	63	17	39	—	73	4	1.321	1.244	2.565	491
42	Cicerale	2.293	53	19	37	—	52	—	1.154	1.158	2.312	4.112
43	Colliano	4.377	106	30	28	—	95	—	2.122	2.264	4.386	5.407
44	Conca dei Marini	728	8	5	10	1	8	—	347	387	734	108
45	Controne	1.269	23	6	16	3	12	6	650	637	1.287	757
46	Contursi	3.277	67	27	58	2	91	1	1.628	1.657	3.285	2.887
47	Corbara	2.196	64	13	34	—	54	—	1.110	1.117	2.227	666
48	Corleto Monforte	1.538	34	11	27	—	23	37	757	771	1.528	5.877
49	Cùccaro Vètere	746	11	10	12	5	11	—	366	387	753	1.754
50	Èboli	24.646	732	171	877	1	960	10	12.496	12.619	25.115	13.780
51	Felitto	2.119	34	18	34	3	68	4	1.056	1.044	2.100	4.109
52	Fisciano	8.540	173	61	165	—	322	1	4.210	4.284	8.494	3.152
53	Furore	629	14	4	8	—	10	—	342	295	637	180
54	Futani	1.707	26	10	11	—	17	—	852	865	1.717	1.488
55	Giffoni Sei Casali	4.356	92	35	60	1	119	—	2.118	2.237	4.355	3.443
56	Giffoni Valle Piana	9.014	237	72	150	—	258	5	4.560	4.506	9.066	8.790
57	Gioi	2.468	43	17	32	2	27	150	1.159	1.192	2.351	2.805
58	Giungano	1.278	38	7	32	—	48	—	654	639	1.293	1.157
59	Ispani	1.207	16	9	17	—	25	—	575	631	1.206	830
60	Laureana Cilento	2.002	26	19	62	—	81	12	963	1.015	1.978	1.369
61	Laurino	3.115	58	16	33	2	81	—	1.528	1.583	3.111	6.994
62	Laurito	1.501	39	11	16	5	33	1	741	775	1.516	1.993
63	Laviano	2.431	64	12	64	—	98	4	1.232	1.213	2.445	5.656
64	Lustra	1.629	37	12	5	—	36	—	812	811	1.623	1.510
65	Magliano Vètere	1.623	25	3	13	—	18	—	817	823	1.640	2.256
66	Maiori	5.747	154	35	111	—	145	—	2.814	3.018	5.832	1.650
67	Mercato San Severino . . .	16.943	452	136	443	9	464	—	8.353	8.894	17.247	3.021
68	Minori	3.265	68	15	47	5	64	5	1.643	1.658	3.301	260
69	Mòio della Civitella	2.360	33	15	20	4	33	2	1.181	1.186	2.367	1.694
70	Montano Antilia	3.017	57	23	37	—	46	—	1.507	1.535	3.042	3.340
71	Montecòrice	2.925	53	25	32	2	39	248	1.368	1.332	2.700	2.213
72	Montecorvino Pugliano . . .	3.591	91	29	107	—	160	—	1.810	1.790	3.600	2.872
73	Montecorvino Rovella . . .	12.230	333	75	456	—	366	—	6.251	6.327	12.578	5.017
74	Monteforte Cilento	928	22	8	23	3	35	—	431	502	933	2.201
75	Monte San Giacomo	2.336	46	21	12	1	14	36	1.125	1.199	2.324	5.145
76	Montesano sulla Marcel- lana	8.106	191	64	110	2	157	44	4.063	4.081	8.144	10.936
77	Morigerati	1.315	37	14	14	—	11	—	647	694	1.341	2.153
78	Nocera Inferiore	41.981	1.016	416	1.200	8	1.126	2	20.994	21.667	42.661	2.085
79	Nocera Superiore	14.068	349	99	265	—	357	—	6.899	7.327	14.226	1.471
80	Novi Vèlia	1.688	61	11	23	—	52	—	861	848	1.709	3.464
81	Ogliastro Cilento	3.138	59	30	68	1	171	6	1.503	1.556	3.059	1.322
82	Olèvano sul Tusciano	5.162	142	38	82	—	170	—	2.543	2.635	5.178	2.649
83	Oliveto Citra	4.073	77	34	36	1	83	—	2.016	2.054	4.070	3.146
84	Omignano	1.637	51	17	34	—	55	7	813	830	1.643	1.017

SALERNO

N. d'ordine	COMUNI	PO- POLA- ZIONE RESI- DENTE al 31 dic. 1958	ISCRIZIONI E CANCELLAZIONI ANAGRAFICHE NELL'ANNO 1959						POPOLAZIONE RESIDENTE al 31 dicembre 1959			SU- PER- FICIE 1959 — ettari
			Per movimento naturale		Per trasferimento di residenza				M	F	MF	
			Nati vivi	Morti	Iscritti		Cancellati					
					da altro Comune	dal- l'e- stero	per altro Co- mune	per l'e- stero				
85	Örria	2.132	52	15	14	3	69	3	1.050	1.064	2.114	2.634
86	Ottati	1.710	33	15	22	—	62	—	873	815	1.688	5.320
87	Padula	7.291	180	44	104	46	163	12	3.871	3.531	7.402	6.663
88	Pagani	26.400	735	253	426	14	537	—	12.928	13.857	26.785	1.277
89	Palomonte	3.761	95	25	38	1	72	—	1.920	1.878	3.798	2.830
90	Pellezzano	5.740	118	53	136	8	313	—	2.781	2.855	5.636	1.390
91	Perdifumo	2.790	52	20	30	—	71	31	1.366	1.384	2.750	2.367
92	Perito	2.251	46	13	8	—	44	—	1.116	1.132	2.248	2.380
93	Pertosa	1.150	25	8	24	—	35	—	566	590	1.156	622
94	Petina	1.943	48	13	30	—	71	—	962	975	1.937	3.512
95	Piaggine	3.371	59	27	39	1	84	—	1.696	1.663	3.359	6.231
96	Pisciotta	4.129	69	30	85	1	109	—	2.028	2.117	4.145	3.073
97	Polla	5.443	83	43	85	—	173	—	2.622	2.773	5.395	4.712
98	Pòllica	3.201	62	18	44	1	66	3	1.567	1.654	3.221	2.789
99	Pontecagnano Faiano	14.940	430	86	597	1	646	—	7.566	7.670	15.236	3.718
100	Positano	2.759	57	22	42	2	78	—	1.381	1.379	2.760	853
101	Postiglione	2.940	76	20	99	—	83	—	1.521	1.491	3.012	4.800
102	Praiano	1.569	22	13	27	5	32	—	767	811	1.578	265
103	Prignano Cilento	1.459	22	11	56	2	46	2	696	784	1.480	1.194
104	Ravello	2.564	59	20	48	3	70	6	1.240	1.338	2.578	807
105	Ricigliano	1.399	35	16	34	8	68	6	679	707	1.386	2.773
106	Roccadàspide	8.552	146	66	135	1	229	7	4.232	4.300	8.532	6.432
107	Roccagloriosa	2.281	49	25	28	2	46	—	1.102	1.187	2.289	4.223
108	Roccapiemonte	6.783	140	62	153	1	269	2	3.252	3.492	6.744	522
109	Rofrano	3.503	77	14	9	3	39	—	1.779	1.760	3.539	5.885
110	Romagnano al Monte	634	13	1	19	—	26	—	306	333	639	965
111	Roscigno	1.686	29	13	11	3	26	12	861	817	1.678	1.486
112	Rutino	1.680	32	13	21	—	52	—	851	817	1.668	964
113	Sacco	1.945	45	15	20	—	28	—	999	968	1.967	2.367
114	Sala Consilina	11.495	246	83	200	23	301	58	5.762	5.760	11.522	5.918
115	Salento	1.984	54	15	51	—	61	—	1.012	1.001	2.013	2.377
116	SALERNO	106.486	2.600	738	5.167	104	2.613	53	53.908	57.045	110.953	5.837
117	Salvitelle	1.492	33	9	83	—	37	—	745	817	1.562	953
118	San Cipriano Picentino	4.162	114	34	98	1	180	1	2.086	2.074	4.160	1.743
119	San Giovanni a Piro	3.789	93	35	31	1	45	—	1.930	1.904	3.834	3.777
120	San Gregòrio Magno	5.370	115	34	37	1	104	—	2.635	2.750	5.385	4.983
121	San Mango Piemonte	1.392	28	7	25	—	89	—	683	666	1.349	596
122	San Marzano sul Sarno	7.699	186	54	94	—	132	—	3.833	3.960	7.793	515
123	San Mauro Cilento	1.287	21	11	4	—	18	1	625	657	1.282	1.512
124	San Mauro la Bruca	1.282	20	15	23	—	31	—	623	656	1.279	1.893
125	San Pietro al Tanagro	1.690	22	8	14	3	32	7	833	849	1.682	1.530
126	San Rufo	2.463	57	15	24	1	84	—	1.212	1.234	2.446	3.162
127	Santa Marina	2.666	70	16	25	—	52	—	1.360	1.333	2.693	2.823
128	Sant'Angelo a Fasanello	1.672	18	10	42	—	45	3	824	850	1.674	3.235
129	Sant'Arsenio	3.525	54	24	32	—	66	65	1.632	1.824	3.456	2.019
130	Sant'Egidio del Monte Al- bino	6.334	147	64	114	—	198	—	3.108	3.225	6.333	627
131	Santomenna	1.428	28	16	2	—	8	1	701	732	1.433	876

SALERNO-L'AQUILA

N. d'ordine	COMUNI	PO- POLA- ZIONE RESI- DENTE al 31 dic. 1958	ISCRIZIONI E CANCELLAZIONI ANAGRAFICHE NELL'ANNO 1959						POPOLAZIONE RESIDENTE al 31 dicembre 1959			SU- PER- FICIE 1959 — ettari
			Per movimento naturale		Per trasferimento di residenza				M	F	MF	
			Nati vivi	Morti	Iscritti		Cancellati					
					da altro Comune	dal- l'e- stero	per altro Co- mune	per l'e- stero				
132	San Valentino Tòrio . . .	6.958	220	71	187	9	234	1	3.448	3.620	7.068	903
133	Sanza	3.518	88	28	48	4	142	1	1.741	1.746	3.487	12.711
134	Sapri	6.920	156	39	226	11	190	—	3.452	3.632	7.084	1.399
135	Sarno	30.014	770	217	353	—	620	2	14.662	15.636	30.298	3.995
136	Sassano	6.078	127	42	86	—	164	—	2.988	3.097	6.085	4.727
137	Scafati	22.429	549	183	588	13	654	12	11.173	11.557	22.730	1.976
138	Scala	1.656	38	8	23	—	26	8	845	830	1.675	1.309
139	Serramezzana	688	10	8	11	1	7	14	350	331	681	720
140	Serre	4.046	94	25	75	—	209	—	2.045	1.936	3.981	6.646
141	Sessa Cilento	2.475	53	18	45	—	97	—	1.190	1.268	2.458	1.803
142	Siano	6.865	199	68	83	2	175	—	3.478	3.428	6.906	850
143	Sicignano degli Alburni .	5.032	123	33	70	5	205	5	2.456	2.531	4.987	8.045
144	Stella Cilento	1.514	31	17	23	—	59	—	729	763	1.492	1.438
145	Stio	1.852	34	17	14	—	64	7	902	910	1.812	2.446
146	Teggiano	9.879	191	64	102	24	176	—	5.053	4.903	9.956	6.161
147	Torchiarà	1.620	32	11	34	—	74	2	760	839	1.599	831
148	Torraca	1.364	43	20	51	1	71	101	579	688	1.267	1.569
149	Torre Orsàia	2.902	62	23	68	1	71	96	1.394	1.449	2.843	2.375
150	Tortorella	968	15	8	14	—	30	—	424	535	959	4.969
151	Tramonti	6.136	159	45	58	—	190	—	3.017	3.101	6.118	2.474
152	Trentinara	1.945	50	13	7	—	45	—	951	993	1.944	2.338
153	Valle dell'Àngelo	903	13	5	18	—	15	—	478	436	914	3.700
154	Vallo della Lucània . . .	7.035	176	53	254	16	322	2	3.427	3.677	7.104	2.509
155	Valva	2.364	59	16	19	—	71	1	1.127	1.227	2.354	2.621
156	Vibonati	3.113	68	21	76	3	74	1	1.540	1.624	3.164	2.034
157	Vietri sul Mare	12.121	271	74	236	11	622	—	5.692	6.251	11.943	1.000
	PROVINCIA	910.832	21.654	6.749	21.418	499	24.828	1550	453.639	467.637	921.276	492.252

PROVINCIA DI L'AQUILA

1	Acciano	1.511	19	12	10	5	29	—	756	748	1.504	3.236
2	Aielli	2.656	30	27	13	—	49	—	1.326	1.297	2.623	3.470
3	Alfedena	1.401	22	14	38	—	75	37	637	698	1.335	4.027
4	Anversa degli Abruzzi . .	1.053	8	16	18	—	31	4	484	544	1.028	3.178
5	Ateleta	2.551	41	20	24	6	50	2	1.226	1.324	2.550	4.169
6	Avezzano	28.431	678	206	898	31	849	13	14.290	14.680	28.970	8.539
7	Balsorano	4.577	108	41	49	3	151	—	2.190	2.355	4.545	5.801
8	Barete	1.054	10	15	11	—	60	—	450	550	1.000	2.433
9	Barisciano	2.993	34	27	14	—	54	76	1.437	1.447	2.884	7.856
10	Barrea	1.515	25	14	18	3	9	—	751	787	1.538	8.696
11	Bisegna	978	10	9	7	—	16	—	495	475	970	4.615
12	Bugnara	2.271	34	19	20	6	53	—	1.143	1.116	2.259	2.577
13	Cagnano Amiterno	2.805	56	37	18	—	67	—	1.351	1.424	2.775	6.024
14	Calàscio	775	3	7	14	—	26	—	352	407	759	3.984
15	Campo di Giove	1.047	15	13	35	5	46	1	517	525	1.042	3.045
16	Campotosto	2.780	30	19	34	—	88	—	1.352	1.385	2.737	5.158
17	Canistro	1.438	36	16	22	—	24	3	728	725	1.453	1.578

L'AQUILA

N. d'ordine	COMUNI	PO- POLA- ZIONE RESI- DENTE al 31 dic. 1958	ISCRIZIONI E CANCELLAZIONI ANAGRAFICHE NELL'ANNO 1959						POPOLAZIONE RESIDENTE al 31 dicembre 1959			SU- PER- FICIE 1959 — ettari
			Per movimento naturale		Per trasferimento di residenza				M	F	MF	
			Nati vivi	Morti	Iscritti		Cancellati					
					da altro Comune	dal- Pe- stero	per altro Co- mune	per Pe- stero				
18	Cansano	1.075	17	14	14	4	26	—	498	572	1.070	4.021
19	Capestrano	2.413	26	36	37	12	63	—	1.186	1.203	2.389	4.308
20	Capistrello	6.116	160	54	102	1	148	1	3.028	3.148	6.176	6.085
21	Capitignano	1.462	20	16	9	—	49	—	687	739	1.426	3.063
22	Caporciano	860	7	11	8	8	18	—	442	412	854	1.829
23	Cappadòcia	2.018	41	23	24	—	112	—	1.016	932	1.948	6.742
24	Carapelle Calvisio	360	6	2	4	5	11	—	178	184	362	1.448
25	Carsoli	6.642	119	41	90	—	227	—	3.321	3.262	6.583	9.527
26	Castel del Monte	2.361	27	22	21	3	41	—	1.157	1.192	2.349	5.783
27	Castel di Ieri	982	15	10	6	—	20	—	461	512	973	1.879
28	Castel di Sangro	5.659	84	37	140	4	178	156	2.714	2.802	5.516	8.405
29	Castellafiume	1.460	41	14	7	—	35	—	774	685	1.459	2.461
30	Castelvèchio Calvisio	736	14	7	9	—	11	—	362	373	735	1.509
31	Castelvèchio Subèquo	2.366	55	29	28	—	56	—	1.166	1.198	2.364	1.923
32	Celano	11.190	194	125	123	—	200	—	5.590	5.592	11.182	9.177
33	Cèrchio	2.521	35	34	45	—	42	—	1.235	1.290	2.525	2.011
34	Civita d'Àntino	1.430	36	9	16	1	63	—	720	691	1.411	2.911
35	Civitella Alfedena	623	8	8	1	—	16	—	313	295	608	2.950
36	Civitella Roveto	3.419	93	32	52	—	95	—	1.724	1.713	3.437	4.535
37	Cocullo	1.024	10	10	15	1	28	—	467	545	1.012	3.172
38	Collarmele	1.433	24	16	8	7	27	17	674	738	1.412	2.370
39	Collelongo	2.199	32	21	16	3	40	—	1.026	1.163	2.189	5.718
40	Collepietro	812	11	9	12	5	9	—	408	414	822	1.524
41	Corfinio	1.405	15	15	49	11	51	—	677	737	1.414	1.821
42	Fagnano Alto	1.505	18	16	19	2	29	—	735	764	1.499	2.448
43	Fontècchio	960	4	14	16	—	36	—	452	478	930	1.689
44	Fossa	1.050	15	14	15	3	20	7	503	539	1.042	863
45	Gagliano Aterno	1.117	9	16	11	4	10	—	487	628	1.115	3.336
46	Giòia dei Marsi	2.941	56	27	32	2	63	3	1.432	1.506	2.938	6.339
47	Goriano Sicoli	1.266	7	13	5	3	27	—	585	656	1.241	2.177
48	Introdàcqua	2.790	26	36	39	5	72	—	1.355	1.397	2.752	3.697
49	L'AQUILA	58.031	915	505	1.309	41	1.298	73	28.093	30.327	58.420	46.696
50	Lecce nei Marsi	2.325	41	21	13	—	38	—	1.124	1.196	2.320	6.598
51	Luco dei Marsi	5.309	81	62	57	15	124	—	2.687	2.589	5.276	4.459
52	Lùcoli	2.797	37	28	28	—	112	—	1.343	1.379	2.722	10.974
53	Magliano de' Marsi	3.945	77	32	47	2	141	—	1.910	1.988	3.898	6.796
54	Massa d'Albe	2.646	45	26	17	—	94	—	1.265	1.323	2.588	8.712
55	Molina Aterno	807	9	8	11	3	33	—	376	413	789	1.184
56	Montereale	6.254	97	69	81	—	278	—	2.963	3.122	6.085	10.439
57	Morino	2.156	39	26	31	—	51	—	1.095	1.054	2.149	5.258
58	Navelli	1.530	13	16	13	—	26	—	724	790	1.514	4.212
59	Ocre	1.227	16	12	21	—	25	—	608	619	1.227	2.354
60	Ofena	1.602	12	17	40	3	62	—	791	787	1.578	3.672
61	Opi	841	15	6	16	—	26	—	414	426	840	4.937
62	Oricola	912	20	10	26	—	29	—	473	446	919	1.840
63	Ortona dei Marsi	2.462	39	27	20	—	64	—	1.224	1.206	2.430	5.266
64	Ortùcchio	2.349	44	18	40	—	72	—	1.167	1.176	2.343	3.562
65	Ovindoli	2.235	35	24	22	8	33	—	1.131	1.112	2.243	5.884

L'AQUILA

N. d'ordine	COMUNI	PO- POLA- ZIONE RESI- DENTE al 31 dic. 1958	ISCRIZIONI E CANCELLAZIONI ANAGRAFICHE NELL'ANNO 1959						POPOLAZIONE RESIDENTE al 31 dicembre 1959			SU- PER- FICIE 1959 — ettari
			Per movimento naturale		Per trasferimento di residenza				M	F	MF	
			Nati vivi	Morti	Iscritti		Cancellati					
					da altro Comune	dal- l'e- stero	per altro Co- mune	per l'e- stero				
66	Pacentro	2.983	55	25	31	3	50	106	1.396	1.495	2.891	7.199
67	Pereto	1.052	17	11	34	—	74	—	557	461	1.018	4.111
68	Pescasseroli	2.760	51	38	31	—	77	—	1.285	1.442	2.727	9.254
69	Pescina	5.860	102	51	74	6	161	—	2.848	2.982	5.830	3.751
70	Pescocostanzo	1.973	52	23	18	1	53	—	975	993	1.968	5.225
71	Pettorano sul Gizio	3.194	47	30	47	7	75	—	1.596	1.594	3.190	6.238
72	Pizzoli	3.242	52	42	65	—	171	—	1.418	1.728	3.146	5.610
73	Poggio Picenze	1.337	21	13	5	1	18	—	680	653	1.333	1.162
74	Prata d'Ansidonia	1.355	13	13	15	4	29	9	660	676	1.336	1.966
75	Pratola Peligna	10.756	155	83	127	16	198	59	5.484	5.230	10.714	2.827
76	Prezza	2.573	21	23	18	—	23	172	1.215	1.179	2.394	1.971
77	Raiano	4.096	48	33	61	3	103	20	2.060	1.992	4.052	2.910
78	Rivisondoli	1.223	13	15	13	—	54	5	562	613	1.175	3.165
79	Roccacasale	1.399	24	16	12	8	25	—	690	712	1.402	1.723
80	Rocca di Botte	707	11	14	10	—	42	—	346	326	672	2.977
81	Rocca di Cambio	893	8	15	10	—	20	—	418	458	876	2.762
82	Rocca di Mezzo	2.906	40	38	38	15	79	2	1.415	1.465	2.880	8.714
83	Rocca Pia	793	15	9	2	—	16	35	343	407	750	4.480
84	Roccaraso	1.531	25	9	33	1	20	12	778	771	1.549	4.995
85	San Benedetto dei Marsi	4.463	67	43	48	4	109	12	2.235	2.183	4.418	2.525
86	San Benedetto in Perillis	728	3	7	4	—	7	—	348	373	721	1.901
87	San Demètrio ne' Vestini	2.330	39	23	50	2	118	14	1.160	1.106	2.266	1.633
88	San Pio delle Camere	1.248	13	17	21	—	25	—	623	617	1.240	1.727
89	Sante Marie	3.151	60	24	19	—	112	—	1.627	1.467	3.094	4.006
90	Sant'Eusànio Forconese	837	10	8	12	6	20	3	415	419	834	797
91	Santo Stefano di Sessà- nio	461	4	4	5	2	7	8	203	250	453	3.329
92	San Vincenzo Valle Ro- veto	3.994	88	32	55	1	104	—	1.955	2.047	4.002	4.337
93	Scanno	4.048	68	35	26	1	95	—	1.968	2.045	4.013	13.404
94	Scontrone	826	16	2	6	—	27	—	401	418	819	2.138
95	Scoppito	2.176	37	16	29	—	53	—	1.067	1.106	2.173	5.304
96	Scùrcola Marsicana	2.731	55	45	47	—	112	—	1.298	1.378	2.676	3.001
97	Secinaro	1.564	20	11	2	2	32	—	786	759	1.545	3.205
98	Sulmona	24.179	340	189	708	26	629	2	12.106	12.327	24.433	5.833
99	Tagliacozzo	9.695	157	82	122	1	309	—	4.859	4.725	9.584	8.940
100	Tione degli Abruzzi	1.288	12	11	17	1	34	—	633	640	1.273	4.024
101	Tornimparte	3.798	59	31	17	—	70	—	1.951	1.822	3.773	6.587
102	Trasacco	5.845	90	45	41	1	102	—	2.876	2.954	5.830	5.141
103	Villalago	1.287	11	10	8	4	18	18	592	672	1.264	3.529
104	Villa Santa Lucia degli Abruzzi	1.229	6	8	10	—	20	4	609	604	1.213	2.767
105	Villa Sant'Angelo	827	15	16	9	3	25	1	396	416	812	526
106	Villavallelonga	1.871	30	12	30	1	23	127	823	947	1.770	7.344
107	Villetta Barrea	1.072	16	3	16	—	38	—	511	552	1.063	2.054
108	Vittorito	1.810	18	16	21	1	35	114	798	887	1.685	1.404
	PROVINCIA	361.544	5.923	3.341	5.975	336	9.418	1116	177.212	182.691	359.903	503.446

TERAMO

N. d'ordine	COMUNI	PO- POLA- ZIONE RESI- DENTE al 31 dic. 1958	ISCRIZIONI E CANCELLAZIONI ANAGRAFICHE NELL'ANNO 1959						POPOLAZIONE RESIDENTE al 31 dicembre 1959			SU- PER- FICIE 1959 — ettari
			Per movimento naturale		Per trasferimento di residenza				M	F	MF	
			Nati vivi	Morti	Iseriti		Cancellati					
					da altro Comune	dal- l'e- stero	per altro Co- mune	per l'e- stero				
1	Alba Adriatica	4.791	101	34	234	1	226	27	2.399	2.441	4.840	945
2	Ancarano	1.927	33	20	71	—	82	—	963	966	1.929	1.373
3	Arsita	2.264	65	18	35	—	81	1	1.108	1.156	2.264	3.411
4	Atri	14.157	284	108	254	28	411	74	6.888	7.242	14.130	9.229
5	Basciano	2.770	51	15	40	—	95	—	1.408	1.343	2.751	1.869
6	Bellante	6.415	97	41	184	—	381	5	3.080	3.189	6.269	4.988
7	Bisenti	4.852	98	36	71	—	180	—	2.464	2.341	4.805	3.088
8	Campoli	11.758	186	89	215	2	387	—	5.757	5.928	11.685	7.380
9	Canzano	2.283	41	14	51	—	104	—	1.120	1.137	2.257	1.690
10	Castel Castagna	1.564	12	16	45	—	64	—	784	757	1.541	1.773
11	Castellalto	4.233	79	24	173	1	174	1	2.224	2.063	4.287	3.389
12	Castelli	3.518	68	37	39	2	103	17	1.725	1.745	3.470	4.978
13	Castiglione Messer Rai- mondo	3.970	66	32	95	1	254	—	1.938	1.908	3.846	3.084
14	Castilenti	2.233	49	15	96	—	170	—	1.111	1.082	2.193	2.365
15	Cellino Attanasio	5.396	111	42	94	—	179	—	2.768	2.612	5.380	4.399
16	Cermignano	4.369	83	42	50	5	153	6	2.150	2.156	4.306	2.615
17	Civitella del Tronto	9.949	150	80	218	—	379	—	4.806	5.052	9.858	7.751
18	Colledara	3.206	57	21	76	13	162	—	1.580	1.589	3.169	1.998
19	Colonnella	9.279	140	70	256	6	320	4	4.563	4.724	9.287	3.643
20	Controguerra	3.663	57	23	100	9	161	—	1.778	1.867	3.645	2.285
21	Corròpoli	4.492	59	48	121	—	121	16	2.170	2.317	4.487	2.197
22	Cortino	3.055	62	20	60	—	159	—	1.496	1.502	2.998	6.280
23	Crognaleto	4.750	112	40	42	—	228	—	2.364	2.272	4.636	12.454
24	Fano Adriano	1.181	14	9	28	—	80	8	577	549	1.126	3.546
25	Giulianova	14.490	261	123	670	10	461	6	7.259	7.582	14.841	2.743
26	Isola del Gran Sasso d'I- talia	6.666	119	58	123	2	162	79	3.280	3.331	6.611	8.369
27	Montefino	2.154	49	26	100	—	172	—	1.050	1.055	2.105	1.849
28	Montorio al Vomano	9.507	172	81	121	5	178	—	4.807	4.739	9.546	5.349
29	Morro d'Oro	3.281	70	22	70	—	185	4	1.597	1.613	3.210	2.818
30	Mosciano Sant'Angelo	8.012	145	58	127	—	360	—	3.859	4.007	7.866	4.827
31	Nereto	3.883	54	31	113	—	111	—	1.845	2.063	3.908	704
32	Notaresco	6.389	112	38	209	2	301	18	3.192	3.163	6.355	3.813
33	Penna Sant'Andrea	1.883	31	14	88	—	89	—	920	979	1.899	1.105
34	Pietracamela	1.241	5	13	11	11	25	53	606	571	1.177	4.465
35	Pineto	6.221	126	42	248	7	225	—	3.141	3.194	6.335	3.781
36	Rocca Santa Maria	1.920	43	15	10	—	125	—	922	911	1.833	6.123
37	Roseto degli Abruzzi	14.850	312	103	615	6	493	2	7.360	7.825	15.185	5.327
38	Sant'Egidio alla Vibra- ta	5.070	93	46	143	1	188	6	2.460	2.607	5.067	1.824
39	Sant'Omero	5.527	67	39	176	—	208	—	2.725	2.798	5.523	3.397
40	Silvi	7.466	154	52	110	2	260	287	3.528	3.605	7.133	2.064
41	TÈRAMO	42.538	725	351	1.233	25	1.160	249	20.671	22.090	42.761	15.200
42	Torano Nuovo	2.005	35	14	51	—	61	—	1.020	996	2.016	1.020
43	Torricella Sicura	4.044	92	43	74	2	195	184	1.885	1.905	3.790	5.403

PROVINCIA DI TERAMO

TERAMO-PESCARA

N. d'ordine	COMUNI	PO- POLA- ZIONE RESI- DENTE al 31 dic. 1958	ISCRIZIONI E CANCELLAZIONI ANAGRAFICHE NELL'ANNO 1959						POPOLAZIONE RESIDENTE al 31 dicembre 1959			SU- PER- FICIE 1959 — ettari
			Per movimento naturale		Per trasferimento di residenza				M	F	MF	
			Nati vivi	Morti	Iscritti		Cancellati					
					da altro Comune	dal- l'e- stero	per altro Co- mune	per l'e- stero				
44	Tortoreto	4.842	83	51	193	—	170	38	2.354	2.505	4.859	2.289
45	Tossiccia	2.638	46	28	83	2	99	—	1.357	1.285	2.642	2.529
46	Valle Castellana	5.320	113	45	43	1	155	—	2.731	2.546	5.277	13.133
	PROVINCIA	276.022	4.982	2.187	7.259	144	10.037	1085	135.790	139.308	275.098	194.862

PROVINCIA DI PESCARA

1	Abbatèggio	1.429	17	14	8	—	16	—	721	703	1.424	1.571
2	Alanno	5.122	108	39	111	11	236	—	2.548	2.529	5.077	3.251
3	Bolognano	2.528	39	20	82	3	101	—	1.203	1.328	2.531	1.675
4	Brittoli	1.275	17	8	15	—	47	—	639	613	1.252	1.581
5	Bussi sul Tirino	4.259	79	41	40	1	62	—	2.114	2.162	4.276	2.629
6	Cappelle sul Tavo	1.715	33	12	57	2	98	—	851	846	1.697	546
7	Caramanico	3.832	69	46	39	22	65	46	1.679	2.126	3.805	8.455
8	Carpineto della Nora	1.281	30	11	14	—	40	—	635	639	1.274	2.328
9	Castiglione a Casauria	2.401	22	19	47	3	35	9	1.203	1.207	2.410	1.665
10	Catignano	2.987	33	23	66	—	148	—	1.419	1.496	2.915	1.704
11	Cepagatti	5.491	68	41	132	—	149	—	2.691	2.810	5.501	3.034
12	Città Sant'Angelo	9.008	141	79	222	—	349	—	4.335	4.608	8.943	6.195
13	Civitaquana	2.513	42	19	47	—	63	—	1.290	1.230	2.520	2.178
14	Civitella Casanova	4.045	67	20	65	—	115	—	1.956	2.086	4.042	3.177
15	Collecorvino	4.770	80	40	125	—	200	—	2.387	2.348	4.735	3.207
16	Corvara	1.031	10	11	13	3	28	8	516	494	1.010	1.371
17	Cùgnoli	2.646	47	16	71	—	73	—	1.359	1.316	2.675	1.595
18	Èlice	2.086	33	19	36	—	138	—	956	1.042	1.998	1.416
19	Farindola	4.043	73	39	49	6	136	—	2.031	1.965	3.996	4.531
20	Lettomanoppello	3.712	82	43	44	6	29	1	1.866	1.905	3.771	1.512
21	Loreto Aprutino	9.022	164	74	169	2	316	—	4.443	4.524	8.967	5.955
22	Manoppello	6.593	82	46	81	—	149	—	3.244	3.317	6.561	3.949
23	Montebello di Bertona	2.117	36	27	36	—	84	—	1.052	1.026	2.078	2.130
24	Montesilvano	9.231	174	64	510	—	290	—	4.741	4.820	9.561	2.343
25	Moscufo	3.253	64	29	108	—	137	—	1.595	1.664	3.259	2.024
26	Nocciano	2.046	22	19	82	—	109	—	995	1.027	2.022	1.366
27	Penne	14.122	286	127	302	8	545	—	6.956	7.090	14.046	9.042
28	PESCARA	80.736	1.495	549	3.170	83	1.841	59	39.920	43.115	83.035	3.362
29	Pescosansonesco	1.476	18	12	11	4	76	1	742	678	1.420	1.846
30	Pianella	8.146	155	74	188	10	281	—	3.953	4.191	8.144	4.684
31	Picciano	1.867	36	15	33	1	79	—	916	927	1.843	743
32	Pietranico	1.300	23	11	30	4	40	—	636	670	1.306	1.450
33	Pòpoli	8.145	111	73	169	10	205	—	4.027	4.130	8.157	3.434
34	Roccamorice	2.839	53	14	23	—	25	—	1.392	1.484	2.876	2.459
35	Rosciano	3.825	60	31	96	3	149	—	1.887	1.917	3.804	2.783
36	Salle	906	11	10	13	3	36	—	436	451	887	2.161
37	Sant'Eufèmia a Maiella	1.268	9	16	9	—	12	—	552	706	1.258	4.005
38	San Valentino in Abruzzo Citeriore	3.230	42	28	27	1	89	—	1.564	1.619	3.183	1.627
39	Scafa	4.188	82	23	115	2	102	—	2.107	2.155	4.262	1.016

PESCARA-CHIETI

N. d'ordine	COMUNI	PO- POLA- ZIONE RESI- DENTE al 31 dic. 1958	ISCRIZIONI E CANCELLAZIONI ANAGRAFICHE NELL'ANNO 1959						POPOLAZIONE RESIDENTE al 31 dicembre 1959			SU- PER- FICIE 1959 — ettari
			Per movimento naturale		Per trasferimento di residenza				M	F	MF	
			Nati vivi	Morti	Iscritti		Cancellati					
					da altro Comune	dal- l'e- stero	per altro Co- mune	per l'e- stero				
40	Serramonacesca	1.758	29	10	12	—	21	1	858	909	1.767	2.389
41	Spoltore	7.287	141	64	212	4	229	—	3.632	3.719	7.351	3.674
42	Tocco da Casauria	4.141	64	33	90	6	122	153	1.965	2.028	3.993	2.990
43	Torre de' Passeri	4.586	79	42	128	12	151	4	2.236	2.372	4.608	593
44	Turrialignani	1.194	22	10	12	—	31	—	599	588	1.187	630
45	Vicoli	1.035	18	9	25	—	50	—	505	514	1.019	938
46	Villa Celiera	1.564	24	12	10	—	38	—	764	784	1.548	1.257
	PROVINCIA	252.049	4.390	1.982	6.944	210	7.335	282	124.116	129.878	253.994	122.471

PROVINCIA DI CHIETI

1	Altino	2.916	46	25	61	8	84	—	1.416	1.506	2.922	1.516
2	Archi	3.052	48	34	31	7	52	5	1.457	1.590	3.047	2.818
3	Ari	2.626	31	26	41	—	75	77	1.202	1.318	2.520	1.119
4	Arielli	1.327	20	15	34	1	42	2	624	699	1.323	1.151
5	Atessa	10.323	159	91	149	3	263	50	4.943	5.287	10.230	11.003
6	Bomba	2.468	45	22	23	2	105	37	1.108	1.266	2.374	1.813
7	Borrello	1.096	21	8	10	—	16	1	534	568	1.102	1.440
8	Bucchianico	5.990	96	43	39	—	173	—	2.889	3.020	5.909	3.805
9	Buonanotte	465	8	3	1	—	13	—	212	246	458	540
10	Canosa Sannita	2.048	29	22	33	3	44	48	959	1.040	1.999	1.410
11	Carpineto Sinello	1.545	23	11	30	—	62	28	752	745	1.497	2.948
12	Carunchio	1.808	32	24	14	—	64	—	869	897	1.766	3.239
13	Casacanditella	2.191	39	22	41	1	79	25	1.027	1.119	2.146	1.241
14	Casalanguida	2.016	39	25	41	5	79	2	973	1.022	1.995	1.359
15	Casalbordino	7.037	98	61	164	4	245	24	3.340	3.633	6.973	4.590
16	Casalincontrada	2.905	53	22	23	2	76	47	1.411	1.427	2.838	1.587
17	Càsoli	8.155	92	56	127	7	189	40	3.969	4.127	8.096	6.667
18	Castel-Frentano	5.286	76	47	106	8	142	31	2.539	2.717	5.256	2.189
19	Castelguidone	1.111	19	12	11	—	17	—	539	573	1.112	1.487
20	Castiglione Messer Marino	4.167	85	58	49	—	48	200	1.969	2.026	3.995	4.770
21	Celenza sul Trigno	1.951	45	16	33	4	52	5	993	967	1.960	2.260
22	CHIETI	44.254	828	355	1.570	60	1.242	127	21.481	23.507	44.988	5.863
23	Civitaluparella	1.542	29	13	13	—	22	—	732	817	1.549	2.850
24	Civitella Messer Raimon- do	1.882	22	13	13	—	26	37	880	961	1.841	1.237
25	Colledimacine	969	13	5	5	—	7	1	443	531	974	1.139
26	Colledimezzo	1.772	35	23	25	11	22	—	854	944	1.798	1.540
27	Crècchio	3.495	59	19	72	10	89	12	1.742	1.774	3.516	1.936
28	Cupello	4.333	94	43	67	9	143	46	2.095	2.176	4.271	4.801
29	Dogliola	952	22	9	35	—	55	—	468	477	945	1.164
30	Fara Filiorum Petri	2.327	37	17	36	6	40	13	1.097	1.239	2.336	1.481
31	Fara San Martino	2.260	42	18	24	3	27	1	1.053	1.230	2.283	4.366
32	Filetto	1.976	18	22	38	—	37	89	886	998	1.884	1.358
33	Fossacèsia	5.416	63	35	118	11	156	14	2.609	2.794	5.403	3.008
34	Fraine	1.340	21	18	16	—	28	5	618	708	1.326	1.610
35	Francavilla al Mare	10.851	198	95	443	3	305	38	5.359	5.698	11.057	2.299

CHIETI

N. d'ordine	COMUNI	PO- POLA- ZIONE RESI- DENTE al 31 dic. 1958	ISCRIZIONI E CANCELLAZIONI ANAGRAFICHE NELL'ANNO 1959						POPOLAZIONE RESIDENTE al 31 dicembre 1959			SU- PER- FICIE 1959 — ettari
			Per movimento naturale		Per trasferimento di residenza				M	F	MF	
			Nati vivi	Morti	Iscritti		Cancellati					
					da altro Comune	dal- l'e- stero	per altro Co- mune	per l'e- stero				
36	Fresagrandinària	2.467	39	20	31	3	49	160	1.115	1.196	2.311	2.479
37	Frisa	2.636	51	22	74	—	79	2	1.319	1.339	2.658	1.139
38	Furci	2.224	53	21	48	—	68	—	1.076	1.160	2.236	2.620
39	Gamberale	1.183	17	15	7	3	8	30	554	603	1.157	1.557
40	Gessopalena	3.522	54	41	18	1	85	1	1.688	1.780	3.468	3.142
41	Gissi	4.029	55	32	48	—	145	—	1.922	2.033	3.955	3.603
42	Giuliano Teatino	1.911	23	9	31	—	35	169	826	926	1.752	984
43	Guardiagrele	12.349	150	104	67	16	147	188	5.867	6.276	12.143	5.636
44	Guilmi	1.254	12	20	22	3	14	11	615	631	1.246	1.298
45	Lama dei Peligni	2.877	40	23	25	—	53	34	1.377	1.455	2.832	3.133
46	Lanciano	28.375	493	184	633	35	597	22	13.568	15.165	28.733	6.609
47	Lentella	1.143	14	4	10	—	21	69	529	544	1.073	1.253
48	Lettopalena	647	6	5	8	1	16	—	307	334	641	2.098
49	Liscia	1.277	27	9	8	1	13	63	597	631	1.228	802
50	Miglianico	4.985	73	39	46	9	139	—	2.451	2.484	4.935	2.259
51	Montazzoli	2.590	33	16	21	—	37	—	1.277	1.314	2.591	3.922
52	Monteferrante	494	8	5	13	6	8	7	221	280	501	1.522
53	Montelapiano	642	14	2	15	—	7	—	321	341	662	826
54	Montenerodomo	2.046	32	22	5	—	28	—	991	1.042	2.033	2.998
55	Monteodorisio	3.016	54	32	51	—	72	—	1.426	1.591	3.017	2.537
56	Mozzagrogna	2.309	34	26	52	1	91	14	1.071	1.194	2.265	1.381
57	Orsogna	5.441	68	41	63	14	86	82	2.538	2.839	5.377	2.526
58	Ortona	22.975	392	175	408	47	519	65	11.262	11.801	23.063	7.019
59	Paglieta	5.198	85	43	93	1	174	—	2.530	2.630	5.160	3.418
60	Palena	3.181	74	35	40	8	56	1	1.595	1.616	3.211	9.173
61	Pàlmoli	2.601	33	20	48	—	68	—	1.207	1.387	2.594	3.276
62	Palombaro	2.030	31	21	22	—	76	4	916	1.066	1.982	1.785
63	Pennadomo	1.020	24	10	16	—	43	13	475	519	994	1.133
64	Pennapiedimonte	1.237	17	11	9	—	51	—	575	626	1.201	4.716
65	Perano	1.862	31	17	24	—	59	—	872	969	1.841	628
66	Pizzoferrato	2.004	52	16	14	1	13	1	964	1.077	2.041	3.085
67	Poggiofiorito	1.342	25	16	34	—	59	—	662	664	1.326	992
68	Pollutri	4.058	59	31	83	—	99	—	2.056	2.014	4.070	2.611
69	Pretoro	1.892	17	20	22	2	23	345	706	839	1.545	2.607
70	Quadri	1.324	24	8	17	—	23	—	650	684	1.334	741
71	Rapino	2.219	32	27	35	10	30	6	1.040	1.193	2.233	2.022
72	Ripa Teatina	3.840	61	40	85	17	95	44	1.857	1.967	3.824	2.009
73	Roccamontepiano	2.882	43	22	36	1	44	—	1.420	1.476	2.896	1.810
74	Rocca San Giovanni	3.159	40	28	48	5	60	—	1.566	1.598	3.164	2.147
75	Roccascalegna	2.325	37	30	8	—	61	1	1.101	1.177	2.278	2.263
76	Roccaspinalveti	2.647	42	25	15	7	34	1	1.332	1.319	2.651	3.292
77	Ròio del Sangro	696	6	6	5	4	10	4	318	373	691	1.173
78	Rosello	974	20	12	11	1	25	34	427	508	935	1.929
79	San Buono	2.442	32	27	32	1	107	—	1.144	1.229	2.373	2.503
80	San Giovanni Lipioni	939	21	9	9	—	27	—	463	470	933	867
81	San Giovanni Teatino	4.184	67	37	114	—	188	—	2.047	2.093	4.140	1.819
82	San Martino sulla Marru- cina	1.350	20	8	29	2	27	2	621	743	1.364	725

CHIETI-CAMPOBASSO

N. d'ordine	COMUNI	PO- POLA- ZIONE RESI- DENTE al 31 dic. 1958	ISCRIZIONI E CANCELLAZIONI ANAGRAFICHE NELL'ANNO 1959						POPOLAZIONE RESIDENTE al 31 dicembre 1959			SU- PER- FICIE 1959 — ettari
			Per movimento naturale		Per trasferimento di residenza				M	F	MF	
			Nati vivi	Morti	Iscritti		Cancellati					
					da altro Comune	dal- P'e- stero	per altro Co- mune	per P'e- stero				
83	San Salvo	4.528	89	44	103	2	116	30	2.287	2.245	4.532	1.961
84	Santa Maria Imbaro . . .	946	19	8	20	11	38	30	445	475	920	601
85	Sant'Eusànio del Sangro .	3.101	45	28	48	2	107	—	1.471	1.590	3.061	2.396
86	San Vito Chietino	5.988	93	57	130	1	209	17	2.853	3.076	5.929	1.681
87	Scerni	5.628	70	44	66	—	194	—	2.755	2.771	5.526	4.106
88	Schiavi di Abruzzo	4.453	101	53	15	1	87	—	2.099	2.331	4.430	4.528
89	Taranta Peligna	1.195	21	9	18	6	21	58	551	601	1.152	2.165
90	Tollo	4.608	89	33	90	2	101	12	2.271	2.372	4.643	1.488
91	Torino di Sangro	4.245	75	45	91	9	130	12	2.057	2.176	4.233	3.231
92	Tornarèccio	3.092	65	29	21	1	34	—	1.450	1.666	3.116	2.773
93	Torrebruna	2.018	55	19	6	4	37	—	1.006	1.021	2.027	2.359
94	Torrevècchia Teatina . . .	2.799	38	16	52	1	87	152	1.307	1.328	2.635	1.460
95	Torricella Peligna	3.912	60	25	45	2	100	9	1.901	1.984	3.885	3.539
96	Trèglio	1.071	19	8	28	2	60	82	464	506	970	483
97	Tuffillo	1.328	27	16	35	—	23	—	631	720	1.351	2.150
98	Vacri	2.255	33	13	40	6	68	7	1.117	1.129	2.246	1.209
99	Vasto	22.677	337	156	622	15	539	4	11.377	11.575	22.952	7.063
100	Villalfonsina	1.686	18	9	32	3	31	—	803	896	1.699	906
101	Villamagna	3.038	27	17	43	—	101	—	1.501	1.489	2.990	1.276
102	Villa Santa Maria	3.059	50	34	65	1	118	6	1.496	1.521	3.017	1.618
	PROVINCIA	401.277	6.551	3.377	7.659	437	10.089	2797	193.346	206.315	399.661	258.664

PROVINCIA DI CAMPOBASSO

1	Acquaviva Collecroce . . .	1.885	42	17	27	4	43	4	913	981	1.894	2.850
2	Acquaviva d'Isèrnia . . .	779	13	8	—	—	—	—	385	399	784	1.373
3	Agnone	9.181	183	74	77	8	181	117	4.347	4.730	9.077	9.630
4	Bagnoli del Trigno	2.981	40	26	43	—	130	30	1.303	1.575	2.878	3.665
5	Baranello	4.334	75	38	40	—	73	—	2.221	2.117	4.338	2.484
6	Belmonte del Sànnio . . .	1.554	20	14	3	—	21	4	755	783	1.538	2.022
7	Boiano	8.624	143	59	116	14	127	—	4.217	4.494	8.711	4.980
8	Bonefro	4.728	68	63	83	—	89	169	2.302	2.256	4.558	3.113
9	Busso	2.675	26	23	17	2	37	—	1.302	1.358	2.660	2.362
10	CAMPOBASSO	32.020	621	253	1.046	16	844	47	15.828	16.731	32.559	5.565
11	Campochiaro	1.121	29	14	20	2	19	46	495	598	1.093	3.530
12	Campodipietra	2.078	35	17	56	9	34	—	1.037	1.090	2.127	1.949
13	Campolieto	2.339	37	18	28	—	61	—	1.176	1.149	2.325	2.423
14	Campomarino	3.611	74	26	119	—	127	—	1.858	1.793	3.651	7.642
15	Cantalupo nel Sànnio . . .	1.895	27	21	34	—	38	—	816	1.081	1.897	1.551
16	Capracotta	3.472	62	31	29	4	116	—	1.677	1.743	3.420	4.238
17	Carovilli	2.523	37	23	33	—	13	214	1.125	1.218	2.343	4.181
18	Carpinone	1.995	44	19	36	—	42	30	976	1.008	1.984	3.247
19	Casacalenda	5.581	93	63	97	8	131	265	2.577	2.743	5.320	6.706
20	Casaleiprano	1.365	25	15	13	—	10	—	672	706	1.378	1.897
21	Castelbottàccio	1.317	20	17	54	4	14	—	675	689	1.364	1.127
22	Castel del Giudice	876	13	14	13	—	21	5	405	457	862	1.469
23	Castellino del Biferno . . .	1.695	24	18	20	5	38	—	820	868	1.688	1.526

CAMPOBASSO

N. d'ordine	COMUNI	PO- POLA- ZIONE RESI- DENTE al 31 dic. 1958	ISCRIZIONI E CANCELLAZIONI ANAGRAFICHE NELL'ANNO 1959						POPOLAZIONE RESIDENTE al 31 dicembre 1959			SU- PER- FICIE 1959 — ettari
			Per movimento naturale		Per trasferimento di residenza				M	F	MF	
			Nati vivi	Morti	Iscritti		Cancellati					
					da altro Comune	dal- l'e- stero	per altro Co- mune	per l'e- stero				
24	Castelmàuro	4.886	97	55	40	5	76	26	2.370	2.501	4.871	4.349
25	Castelpetroso	2.855	51	22	11	—	17	—	1.431	1.447	2.878	2.262
26	Castelpizzuto	342	6	4	—	2	1	—	169	176	345	1.529
27	Castel San Vincenzo	1.218	23	11	24	—	122	—	566	566	1.132	2.236
28	Castelverrino	442	7	2	13	—	10	23	205	222	427	615
29	Castropignano	2.918	41	25	22	—	38	—	1.400	1.518	2.918	2.702
30	Cercemaggiore	5.902	114	55	18	1	92	70	2.765	3.053	5.818	5.650
31	Cercepiccola	1.361	11	15	9	—	18	—	653	695	1.348	1.671
32	Cerro al Volturno	2.393	39	16	105	—	35	—	1.219	1.267	2.486	2.369
33	Chiàuci	782	19	7	9	2	22	—	390	393	783	1.572
34	Civitacampomariano	1.605	24	21	32	6	30	—	777	839	1.616	3.860
35	Civitanova del Sannio	1.916	30	27	15	1	28	58	861	988	1.849	5.592
36	Colle d'Anchise	1.787	37	15	17	2	28	85	841	874	1.715	1.577
37	Colletorto	4.429	74	40	32	4	90	—	2.196	2.213	4.409	3.590
38	Colli a Volturno	1.930	33	17	15	2	48	—	976	939	1.915	2.426
39	Conca Casale	572	7	6	4	—	22	—	281	274	555	1.454
40	Durònia	1.838	28	21	6	—	65	53	787	946	1.733	2.224
41	Ferrazzano	2.212	55	19	39	1	84	—	1.047	1.157	2.204	1.662
42	Filignano	1.683	18	24	21	4	43	6	780	873	1.653	3.202
43	Forlì del Sannio	1.659	27	15	21	5	39	18	768	872	1.640	3.236
44	Fornelli	1.981	52	11	16	—	11	—	992	1.035	2.027	2.308
45	Fossalto	3.155	54	26	16	1	77	3	1.508	1.612	3.120	2.831
46	Frosolone	5.115	122	56	38	41	85	61	2.460	2.654	5.114	4.962
47	Gambatesa	2.884	54	26	37	—	77	1	1.427	1.444	2.871	4.290
48	Gildone	2.818	39	26	8	—	23	2	1.404	1.410	2.814	2.973
49	Guardialfiera	2.296	34	23	37	—	47	—	1.094	1.203	2.297	4.316
50	Guardiarègia	2.587	39	22	28	—	21	—	1.270	1.341	2.611	4.191
51	Guglionesi	7.584	133	74	166	—	201	2	3.754	3.852	7.606	10.073
52	Isèrnia	12.820	257	85	315	5	241	—	6.447	6.624	13.071	6.874
53	Jelsi	3.761	48	29	18	—	38	—	1.874	1.886	3.760	2.850
54	Larino	8.591	162	78	211	2	351	—	4.283	4.254	8.537	8.826
55	Limosano	2.482	51	27	23	27	30	159	1.110	1.257	2.367	2.804
56	Longano	1.379	38	18	9	8	23	26	713	654	1.367	2.708
57	Lucito	1.906	28	17	22	—	32	—	923	984	1.907	3.127
58	Lupara	1.868	18	10	6	—	37	—	908	937	1.845	2.566
59	Macchia d'Isèrnia	914	16	6	10	1	12	—	465	458	923	1.787
60	Macchiagodena	4.296	73	37	11	—	21	—	2.135	2.187	4.322	3.430
61	Macchia Valfortore	1.918	42	11	15	—	32	2	951	979	1.930	2.593
62	Mafalda	2.344	31	26	52	1	88	69	1.109	1.136	2.245	3.262
63	Matrice	1.542	38	10	34	1	39	31	763	772	1.535	2.038
64	Mirabello Sannitico	2.670	40	13	29	—	50	—	1.296	1.380	2.676	2.143
65	Miranda	1.339	23	14	6	—	13	31	644	666	1.310	2.226
66	Molise	435	12	4	10	—	18	—	217	218	435	521
67	Monacilioni	1.828	24	22	23	13	39	—	910	917	1.827	2.708
68	Montagano	2.625	36	23	15	4	67	11	1.204	1.375	2.579	2.652
69	Montàquila	2.428	48	25	20	—	39	—	1.236	1.196	2.432	2.532
70	Montecilfone	3.726	48	30	35	—	79	—	1.857	1.843	3.700	2.275
71	Montefalcone nel Sannio	3.363	70	20	32	—	57	—	1.673	1.715	3.388	3.222

CAMPOBASSO

N. d'ordine	COMUNI	PO- POLA- ZIONE RESI- DENTE al 31 dic. 1958	ISCRIZIONI E CANCELLAZIONI ANAGRAFICHE NELL'ANNO 1959						POPOLAZIONE RESIDENTE al 31 dicembre 1959			SU- PER- FICIE 1959 — ettari
			Per movimento naturale		Per trasferimento di residenza				M	F	MF	
			Nati vivi	Morti	Iscritti		Cancellati					
					da altro Comune	dal- l'e- stero	per altro Co- mune	per l'e- stero				
72	Montelongo	1.545	28	16	21	1	15	—	730	834	1.564	1.270
73	Montemitro	917	13	10	6	3	24	—	433	472	905	1.605
74	Monterone di Bisaccia	8.364	170	68	126	4	214	—	4.221	4.161	8.382	9.318
75	Monterone Val Cocchiara	1.276	17	16	9	2	10	69	589	620	1.209	2.189
76	Monteroduni	2.649	35	32	55	—	52	—	1.312	1.343	2.655	3.702
77	Montòrio nei Frentani	1.810	28	27	59	—	63	—	866	941	1.807	3.170
78	Morrone del Sànnio	2.344	32	30	15	7	39	97	1.071	1.161	2.232	4.572
79	Oratino	1.559	37	17	16	7	18	—	751	833	1.584	1.796
80	Palata	3.672	60	27	68	—	104	—	1.855	1.814	3.669	4.359
81	Pesche	685	16	9	16	—	17	41	304	346	650	1.265
82	Pescolanciano	1.740	23	14	16	—	49	—	809	907	1.716	3.398
83	Pescopennataro	873	16	11	25	—	22	—	430	451	881	1.880
84	Petacciato	3.069	53	15	125	—	125	—	1.580	1.527	3.107	3.484
85	Petrella Tifernina	2.946	45	36	32	2	39	—	1.450	1.500	2.950	2.655
86	Pettoranello del Molise	958	12	3	3	—	17	—	477	476	953	1.553
87	Pietrabbondante	2.349	35	26	10	1	62	14	1.157	1.136	2.293	2.733
88	Pietracatella	3.381	74	47	12	4	67	1	1.683	1.673	3.356	4.994
89	Pietracupa	926	12	10	8	1	32	—	406	499	905	999
90	Pizzone	1.138	18	12	29	—	18	1	564	590	1.154	3.314
91	Pòggio Sannita	2.408	33	14	16	56	37	63	1.191	1.208	2.399	2.061
92	Portocannone	2.809	48	22	78	—	75	9	1.445	1.384	2.829	1.293
93	Pozzilli	2.036	34	18	32	9	57	1	983	1.052	2.035	3.384
94	Provvidenti	643	12	7	13	—	18	267	149	227	376	1.397
95	Riccìa	8.364	153	77	98	6	214	—	4.068	4.262	8.330	6.983
96	Rionero Sannitico	2.132	39	23	29	4	39	26	1.039	1.077	2.116	2.902
97	Ripabottoni	2.123	25	22	25	3	82	3	958	1.111	2.069	3.187
98	Ripalimosano	3.030	64	22	35	—	59	—	1.448	1.600	3.048	3.382
99	Roccamandolfi	2.018	32	23	8	10	23	25	968	1.029	1.997	5.380
100	Roccasicura	1.115	22	8	10	8	17	9	523	598	1.121	2.900
101	Roccapivara	1.661	35	14	10	—	46	5	818	823	1.641	2.086
102	Rocchetta a Volturno	1.717	31	15	11	2	23	—	849	874	1.723	2.402
103	Rotello	2.588	35	35	48	1	79	4	1.252	1.302	2.554	7.015
104	Saleto	1.776	32	13	22	—	82	—	835	900	1.735	2.813
105	San Biase	1.031	30	9	13	—	27	7	515	516	1.031	1.181
106	San Felice del Molise	1.527	13	17	14	—	24	87	706	720	1.426	2.424
107	San Giacomo degli Schia- voni	1.191	18	13	43	—	72	—	578	589	1.167	1.098
108	San Giovanni in Galdo	2.159	29	12	23	—	39	—	1.111	1.049	2.160	1.941
109	San Giuliano del Sànnio	1.759	27	13	36	3	42	27	812	931	1.743	2.390
110	San Giuliano di Pùglia	1.940	33	14	18	—	30	1	952	994	1.946	4.192
111	San Martino in Pènsilis	5.739	113	45	157	—	280	29	2.792	2.863	5.655	10.026
112	San Mássimo	975	13	8	8	—	13	162	394	419	813	2.755
113	San Pietro Avellana	1.701	28	10	27	6	33	55	819	845	1.664	4.492
114	San Polomatese	745	19	6	17	—	18	—	369	388	757	1.763
115	Santa Croce di Magliano	5.857	123	49	77	2	141	—	2.928	2.941	5.869	5.264
116	Sant'Agàpito	1.173	15	12	13	1	24	4	553	609	1.162	1.581
117	Santa Maria del Molise	1.810	26	12	14	—	15	—	897	926	1.823	1.709
118	Sant'Àngelo del Pesco	1.018	25	11	8	2	6	—	509	527	1.036	1.545

CAMPOBASSO-FOGGIA

N. d'ordine	COMUNI	PO- POLA- ZIONE RESI- DENTE al 31 dic. 1958	ISCRIZIONI E CANCELLAZIONI ANAGRAFICHE NELL'ANNO 1959						POPOLAZIONE RESIDENTE al 31 dicembre 1959			SU- PER- FICIE 1959 — ettari
			Per movimento naturale		Per trasferimento di residenza				M	F	MF	
			Nati vivi	Morti	Iscritti		Cancellati					
					da altro Comune	dal- l'e- stero	per altro Co- mune	per l'e- stero				
119	Sant'Angelo Limosano . . .	1.252	31	13	12	—	52	1	628	601	1.229	1.681
120	Sant'Èlena Sannita	1.286	35	19	23	—	52	—	539	734	1.273	1.405
121	Sant'Elia a Pianisi	4.069	53	38	47	4	108	22	2.016	1.989	4.005	6.780
122	Scàpoli	1.316	26	15	9	—	11	—	656	669	1.325	1.688
123	Sepino	4.521	65	40	31	10	67	4	2.168	2.348	4.516	6.256
124	Sessano	1.516	25	18	25	2	13	30	729	778	1.507	2.475
125	Sesto Campano	3.074	79	26	28	—	45	—	1.511	1.599	3.110	4.060
126	Spinete	2.016	40	13	2	11	26	30	971	1.029	2.000	1.764
127	Tavenna	2.064	24	20	23	—	25	11	1.007	1.048	2.055	2.195
128	Tèrmoli	11.087	207	83	574	7	576	3	5.461	5.752	11.213	5.508
129	Torella del Sànnio	1.749	30	21	14	11	31	—	844	908	1.752	1.662
130	Toro	2.346	38	32	54	4	29	55	1.210	1.116	2.326	2.395
131	Trivento	6.624	135	73	53	—	86	—	3.238	3.415	6.653	7.331
132	Tufara	2.062	50	22	22	—	37	—	1.003	1.072	2.075	3.524
133	Ururi	4.749	68	46	91	3	134	2	2.360	2.369	4.729	3.144
134	Vastogirardi	2.069	41	15	16	2	37	2	1.055	1.019	2.074	6.072
135	Venafro	5.926	117	53	133	1	121	—	2.882	3.121	6.003	4.111
136	Vinchiature	3.242	52	37	99	5	83	10	1.595	1.673	3.268	3.545
	PROVINCIA	398.228	7.069	3.611	6.509	420	9.100	2845	194.013	202.657	396.670	443.794

PROVINCIA DI FOGGIA

1	Accadia	5.141	131	31	61	3	142	35	2.546	2.582	5.128	3.048
2	Alberona	2.858	53	26	86	—	153	—	1.359	1.459	2.818	4.925
3	Anzano di Pùglia	3.498	107	31	29	—	50	3	1.769	1.781	3.550	1.112
4	Apricena	12.828	263	88	240	1	286	4	6.416	6.538	12.954	17.145
5	Àscoli Satriano	12.143	322	99	145	—	577	—	5.930	6.004	11.934	33.457
6	Biccari	5.597	109	37	52	—	187	50	2.734	2.750	5.484	10.631
7	Bovino	9.058	183	74	148	1	377	9	4.569	4.361	8.930	8.415
8	Cagnano Varano	8.172	226	62	69	1	144	—	4.134	4.128	8.262	15.875
9	Candela	7.081	159	53	168	—	381	4	3.315	3.655	6.970	9.606
10	Carapelle	2.610	77	21	102	—	139	1	1.320	1.308	2.628	2.452
11	Carlantino	2.104	45	25	16	1	23	3	1.052	1.063	2.115	3.417
12	Carpino	6.921	156	60	49	2	141	—	3.362	3.565	6.927	8.250
13	Casalnuovo Monterotaro . .	5.297	97	49	98	2	222	6	2.527	2.690	5.217	4.816
14	Casalvècchio di Pùglia . .	3.261	81	32	33	—	84	—	1.604	1.655	3.259	3.170
15	Castellùccio dei Sàuri . . .	2.741	77	21	38	—	89	—	1.381	1.365	2.746	5.131
16	Castellùccio Valmaggiore . .	3.088	52	37	21	1	115	—	1.541	1.469	3.010	2.666
17	Castelnuovo della Dàunia . .	3.420	69	34	40	—	140	—	1.663	1.692	3.355	6.099
18	Celenza Valfortore	3.229	68	25	53	4	87	15	1.636	1.591	3.227	6.648
19	Celle di San Vito	778	8	6	6	—	24	—	388	374	762	1.821
20	Cerignola	53.975	1.593	496	670	—	1.796	41	26.750	27.155	53.905	58.965
21	Chièuti	2.860	51	25	68	—	71	—	1.464	1.419	2.883	6.067
22	Deliceto	6.621	158	66	69	5	164	—	3.312	3.311	6.623	7.563
23	Faeto	2.679	48	19	32	—	112	17	1.319	1.292	2.611	2.615
24	FÒGGIA	114.176	3.057	758	3.508	18	3.494	57	57.559	58.891	116.450	50.590
25	Ischitella	5.665	157	53	85	—	195	6	2.667	2.986	5.653	8.735

FOGGIA-BARI

N. d'ordine	COMUNI	PO- POLA- ZIONE RESI- DENTE al 31 dic. 1958	ISCRIZIONI E CANCELLAZIONI ANAGRAFICHE NELL'ANNO 1959						POPOLAZIONE RESIDENTE al 31 dicembre 1959			SU- PER- FICIE 1959 — ettari
			Per movimento naturale		Per trasferimento di residenza				M	F	MF	
			Nati vivi	Morti	Iscritti		Cancellati					
					da altro Comune	dal- l'e- stero	per altro Co- mune	per l'e- stero				
26	Isole Trèmiti	363	4	3	19	—	20	—	195	168	363	306
27	Lèsina	5.859	147	49	90	—	154	—	3.012	2.881	5.893	15.844
28	Lucera	28.309	697	232	742	1	835	15	14.330	14.337	28.667	33.871
29	Manfredonia	36.915	1.069	243	702	1	720	1	18.744	18.979	37.723	39.193
30	Margherita di Savòia	14.072	335	128	230	6	446	1	7.196	6.872	14.068	3.691
31	Mattinata	5.448	155	55	37	—	97	—	2.750	2.738	5.488	7.177
32	Monteleone di Pùglia	3.913	67	27	56	57	57	6	1.855	2.148	4.003	3.604
33	Monte Sant'Àngelo	23.537	627	204	189	—	602	—	11.492	12.055	23.547	24.374
34	Motta Montecorvino	2.395	33	22	15	4	103	10	1.153	1.159	2.312	1.970
35	Orsara di Pùglia	7.149	129	59	59	—	217	—	3.563	3.498	7.061	8.223
36	Orta Nova	15.308	408	128	374	—	723	—	7.630	7.609	15.239	14.393
37	Panni	3.520	69	36	44	2	104	—	1.714	1.781	3.495	3.259
38	Pèschici	4.511	122	39	52	—	134	—	2.248	2.264	4.512	4.891
39	Pietramontecorvino	4.482	93	33	32	—	126	—	2.241	2.207	4.448	7.116
40	Pòggio Imperiale	4.022	76	29	86	—	113	—	1.960	2.082	4.042	5.238
41	Rignano Gargànico	3.313	88	33	41	—	55	1	1.655	1.698	3.353	8.893
42	Rocchetta Sant'Àntònio	5.024	106	45	57	—	201	—	2.502	2.439	4.941	7.190
43	Rodi Gargànico	5.612	130	69	72	—	331	—	2.578	2.836	5.414	1.328
44	Roseto Valfortore	4.408	55	34	33	—	53	—	2.133	2.276	4.409	4.961
45	San Ferdinando di Pù- glia	14.570	340	108	184	10	446	—	7.297	7.253	14.550	4.181
46	San Giovanni Rotondo	19.477	503	150	223	11	176	24	9.733	10.131	19.864	25.959
47	San Marco in Làmis	22.501	458	191	118	7	386	39	10.852	11.616	22.468	23.356
48	San Marco la Càtola	3.827	55	21	32	—	121	—	1.900	1.872	3.772	2.840
49	Sannicandro Gargànico	18.018	376	149	179	1	290	—	9.101	9.043	18.144	17.263
50	San Pàolo di Civitate	7.291	183	83	110	—	279	1	3.548	3.673	7.221	9.069
51	San Severo	52.855	1.472	480	847	16	1.614	1	26.176	26.919	53.095	33.315
52	Sant'Àgata di Pùglia	6.730	144	58	45	2	209	21	3.260	3.373	6.633	11.578
53	Serracapriola	8.562	190	78	148	5	334	—	4.184	4.309	8.493	14.278
54	Stornara	3.833	105	34	78	—	127	—	1.907	1.948	3.855	3.364
55	Stornarella	4.290	129	37	105	—	155	—	2.192	2.140	4.332	3.388
56	Torremaggiore	19.204	407	152	229	4	521	—	9.454	9.717	19.171	20.854
57	Trinitàpoli	14.948	402	145	262	—	529	—	7.343	7.595	14.938	14.755
58	Tròia	11.371	292	74	146	5	483	23	5.621	5.613	11.234	16.722
59	Vico del Gargano	9.817	262	119	115	1	181	2	4.760	5.133	9.893	11.048
60	Vieste	13.193	410	139	234	—	528	7	6.440	6.723	13.163	16.734
61	Volturara Àppula	1.956	19	19	27	—	55	1	956	971	1.927	5.187
62	Volturino	3.659	65	30	14	—	98	16	1.771	1.823	3.594	5.802
	PROVINCIA	700.063	17.569	5.754	11.912	172	20.816	420	347.763	354.963	702.726	718.434

PROVINCIA DI BARI

1	Acquaviva delle Fonti	14.731	324	115	271	4	382	12	7.232	7.589	14.821	13.101
2	Adèlfia	10.055	195	95	179	1	194	12	4.991	5.138	10.129	2.973
3	Alberobello	9.490	178	105	192	7	263	4	4.582	4.913	9.495	4.031
4	Altamura	43.508	1.189	369	373	28	835	34	21.421	22.439	43.860	42.783
5	Àndria	70.758	1.942	687	508	9	1.122	100	35.276	36.032	71.308	39.981

BARI

N. d'ordine	COMUNI	PO- POLA- ZIONE RESI- DENTE al 31 dic. 1958	ISCRIZIONI E CANCELLAZIONI ANAGRAFICHE NELL'ANNO 1959						POPOLAZIONE RESIDENTE al 31 dicembre 1959			SU- PER- FICIE 1959 — ettari
			Per movimento naturale		Per trasferimento di residenza				M	F	MF	
			Nati vivi	Morti	Iscritti		Cancellati					
					da altro Comune	dal- l'e- stero	per altro Co- mune	per l'e- stero				
6	BARI	309.182	7.686	2.306	6.801	146	7.182	976	153.154	160.197	313.351	11.603
7	Barletta	68.816	1.898	663	808	127	1.277	70	34.749	34.890	69.639	14.741
8	Binetto	1.201	24	7	17	—	60	1	562	612	1.174	1.762
9	Biscèglie	41.926	968	456	412	30	868	46	20.815	21.151	41.966	6.847
10	Bitetto	6.567	118	62	111	11	164	36	3.234	3.311	6.545	3.361
11	Bitonto	37.414	1.061	388	437	4	808	67	18.292	19.361	37.653	17.280
12	Bitritto	4.683	104	57	50	6	64	131	2.101	2.490	4.591	1.767
13	Canosa di Puglia	35.915	949	333	364	11	753	20	18.100	18.033	36.133	14.958
14	Capurso	6.266	178	52	188	1	184	8	3.100	3.289	6.389	1.488
15	Casamàssima	10.757	266	103	154	12	243	12	5.288	5.543	10.831	7.745
16	Cassano delle Murge	7.489	130	71	136	6	197	6	3.643	3.844	7.487	8.936
17	Castellana Grotte	14.292	320	128	262	7	242	10	6.831	7.670	14.501	6.796
18	Cellamare	1.446	44	11	38	1	36	—	748	734	1.482	586
19	Conversano	18.277	399	175	273	—	366	—	8.992	9.416	18.408	12.689
20	Corato	42.565	921	400	479	89	871	207	20.925	21.651	42.576	16.773
21	Giòia del Colle	28.180	523	246	741	10	835	38	13.917	14.418	28.335	20.647
22	Giovinazzo	14.876	317	117	201	20	339	90	7.403	7.465	14.868	4.367
23	Gravina in Puglia (*) fino al 31-3-59	34.380	261	96	52	—	173	—	17.139	17.285	34.424	42.431
	dall'1-4-59	32.674	691	198	261	—	397	—	16.449	16.582	33.031	38.117
24	Grumo Appula	11.871	268	105	149	8	332	46	5.823	5.990	11.813	8.060
25	Locorotondo	11.023	217	99	184	6	238	6	5.460	5.627	11.087	4.750
26	Minervino Murge	20.887	451	203	217	—	686	—	10.342	10.324	20.666	25.538
27	Modugno	13.842	295	116	365	12	410	110	6.710	7.168	13.878	3.190
28	Mola di Bari	22.943	548	203	256	58	370	101	11.323	11.808	23.131	5.068
29	Molfetta	59.579	1.384	524	655	68	623	223	29.842	30.474	60.316	5.826
30	Mondòpoli	36.646	822	291	447	68	665	92	18.028	18.907	36.935	15.635
31	Noci	17.208	395	175	248	15	422	22	8.399	8.848	17.247	14.882
32	Noicàttaro	12.667	388	100	221	4	304	19	6.348	6.509	12.857	4.011
33	Palo del Colle	13.891	319	139	180	6	279	7	6.865	7.106	13.971	7.909
34	Poggiorsini (*) dall'1-4-59	1.750	36	6	21	—	59	2	886	854	1.740	4.314
35	Polignano a Mare	14.155	321	132	211	13	258	72	6.987	7.251	14.238	6.250
36	Putignano	19.694	420	182	313	2	352	5	9.491	10.399	19.890	9.913
37	Rutigliano	12.784	348	105	139	19	242	15	6.333	6.595	12.928	5.325
38	Ruvo di Puglia	24.803	461	256	249	21	786	60	12.016	12.416	24.432	22.202
39	Sammichele di Bari	7.369	126	56	109	—	181	41	3.594	3.732	7.326	3.387
40	Sannicandro di Bari	8.338	199	91	176	60	112	188	4.084	4.298	8.382	5.600
41	Sant'èramo in Colle	20.833	549	221	204	6	542	17	10.287	10.525	20.812	14.335
42	Spinazzola	12.901	321	137	194	13	712	2	6.413	6.165	12.578	18.262
43	Terlizzi	22.421	546	252	265	20	714	6	11.016	11.264	22.280	6.830
44	Toritto	8.433	203	73	95	17	215	96	4.034	4.330	8.364	7.457
45	Trani	37.765	1.029	321	848	38	1.091	45	18.690	19.533	38.223	10.205
46	Triggiano	15.928	413	156	388	36	308	35	8.035	8.231	16.266	2.000
47	Turi	10.851	252	130	224	6	219	90	5.596	5.298	10.894	7.075
48	Valenzano	6.918	182	50	182	7	214	43	3.445	3.537	6.982	1.576
	PROVINCIA	1276.524	31.179	11.363	19.848	1033	28.189	3223	631.852	653.957	1285.809	512.932

(*) Cfr. avvertenze a pag. V.

TARANTO-BRINDISI

N. d'ordine	COMUNI	PO- POLA- ZIONE RESI- DENTE al 31 dic. 1958	ISCRIZIONI E CANCELLAZIONI ANAGRAFICHE NELL'ANNO 1959						POPOLAZIONE RESIDENTE al 31 dicembre 1959			SU- PER- FICIE 1959 — ettari
			Per movimento naturale		Per trasferimento di residenza				M	F	MF	
			Nati vivi	Morti	Iscritti		Cancellati					
					da altro Comune	dal- l'e- stero	per altro Co- mune	per l'e- stero				
PROVINCIA DI TARANTO												
1	Avetrana	5.958	176	39	83	—	99	—	3.062	3.017	6.079	7.328
2	Carosino	4.831	133	39	83	2	142	—	2.409	2.459	4.868	1.079
3	Castellaneta	15.671	316	95	320	3	615	—	7.693	7.907	15.600	23.984
4	Crispiano	9.020	184	56	209	1	349	—	4.451	4.558	9.009	11.175
5	Faggiano	2.650	71	20	80	1	95	—	1.303	1.384	2.687	2.084
6	Fragagnano	5.503	144	47	97	—	157	—	2.735	2.805	5.540	2.204
7	Ginosa	17.726	460	153	217	—	492	—	9.056	8.702	17.758	18.671
8	Grottàglie	22.011	559	195	541	3	590	—	11.048	11.281	22.329	10.137
9	Laterza	12.564	293	100	127	—	286	—	6.285	6.313	12.598	15.963
10	Leporano	1.892	54	16	46	—	123	—	892	961	1.853	1.510
11	Lizzania	7.304	245	58	113	—	221	—	3.699	3.684	7.383	4.632
12	Mandùria	26.747	611	204	369	3	467	—	13.422	13.637	27.059	17.833
13	Martina Franca	37.536	823	334	659	—	886	—	18.336	19.462	37.798	29.542
14	Marùggio	4.873	122	28	81	—	174	—	2.426	2.448	4.874	4.819
15	Massafra	19.382	544	182	424	3	438	—	9.718	10.015	19.733	12.552
16	Monteiasi	3.889	83	27	56	—	105	—	1.909	1.987	3.896	981
17	Montemèsola	4.021	115	44	64	—	104	—	1.994	2.058	4.052	1.620
18	Monteparano	2.858	63	25	68	—	138	—	1.390	1.436	2.826	375
19	Möttola	14.531	343	117	228	4	367	3	7.280	7.339	14.619	21.233
20	Palagianello	5.894	162	57	174	—	280	—	2.956	2.937	5.893	4.327
21	Palagiano	8.240	182	55	233	—	203	—	4.234	4.163	8.397	6.906
22	Pulsano	7.030	184	74	189	—	247	—	3.536	3.546	7.082	1.809
23	Roccaforzata	1.668	34	7	24	—	39	—	797	883	1.680	571
24	San Giòrgio Iònico	8.118	180	70	178	—	340	—	3.951	4.115	8.066	2.309
25	San Marzano di San Giu- seppe	6.050	212	67	80	—	107	—	2.993	3.175	6.168	1.900
26	Sava	15.711	401	139	194	2	257	—	7.922	7.990	15.912	4.405
27	TARANTO	190.921	4.435	1.350	4.953	31	6.038	131	94.680	98.141	192.821	31.015
28	Torricella	3.465	65	27	23	—	82	—	1.763	1.681	3.444	2.664
	PROVINCIA	466.064	11.194	3.625	9.913	53	13.441	134	231.940	238.084	470.024	243.628

PROVINCIA DI BRINDISI

1	BRINDISI	67.457	1.747	464	1.915	219	2.292	27	34.197	34.358	68.555	32.829
2	Carovigno	11.136	308	83	133	—	176	—	5.582	5.736	11.318	10.541
3	Cèglie Messàpico	23.930	561	233	218	—	529	—	11.702	12.245	23.947	13.033
4	Cellino San Marco	5.968	130	32	131	—	121	—	3.057	3.019	6.076	3.742
5	Cisternino	11.763	208	110	199	—	318	—	5.754	5.988	11.742	5.402
6	Èrchie	6.290	189	63	84	—	133	—	3.105	3.262	6.367	4.408
7	Fasano	28.282	728	273	419	14	571	4	13.803	14.792	28.595	12.888
8	Francavilla Fontana	29.329	790	245	380	2	600	—	14.412	15.244	29.656	17.520
9	Latiano	13.317	349	132	212	2	329	12	6.603	6.804	13.407	5.481
10	Mesagne	25.583	647	213	424	8	417	2	12.568	13.462	26.030	12.235
11	Òria	14.295	295	133	169	4	361	—	6.980	7.289	14.269	8.346
12	Ostuni	31.923	564	279	484	1	679	12	15.554	16.448	32.002	22.384

BRINDISI-LECCE

N. d'ordine	COMUNI	PO- POLA- ZIONE RESI- DENTE al 31 dic. 1958	ISCRIZIONI E CANCELLAZIONI ANAGRAFICHE NELL'ANNO 1959						POPOLAZIONE RESIDENTE al 31 dicembre 1959			SU- PER- FICIE 1959 — ettari
			Per movimento naturale		Per trasferimento di residenza				M	F	MF	
			Nati vivi	Morti	Iscritti		Cancellati					
					da altro Comune	dal- l'e- stero	per altro Co- mune	per l'e- stero				
13	San Dònaci	5.840	135	47	105	—	106	—	2.973	2.954	5.927	3.363
14	San Michele Salentino	5.540	116	40	185	—	182	—	2.761	2.858	5.619	2.616
15	San Pancrazio Salentino	8.682	221	62	119	—	173	—	4.506	4.281	8.787	5.588
16	San Pietro Vernòtico	13.652	320	109	241	3	267	2	6.882	6.956	13.838	4.598
17	San Vito dei Normanni	18.971	453	170	272	—	382	—	9.421	9.723	19.144	6.636
18	Torchiarolo	4.032	105	27	43	—	68	—	2.055	2.030	4.085	3.211
19	Torre Santa Susanna	8.326	219	92	86	—	169	1	4.166	4.203	8.369	5.478
20	Villa Castelli	6.476	217	49	159	—	123	—	3.343	3.337	6.680	3.458
	PROVINCIA	340.792	8.302	2.856	5.978	253	7.996	60	169.424	174.989	344.413	183.757

PROVINCIA DI LECCE

1	Acquàrica del Capo	4.061	125	21	101	—	70	1	2.061	2.134	4.195	1.837
2	Alessano	6.568	183	41	90	—	144	—	3.171	3.485	6.656	2.848
3	Alèzio	6.053	124	55	112	—	185	—	2.915	3.134	6.049	1.653
4	Alliste	6.041	135	44	59	1	107	—	3.074	3.011	6.085	2.347
5	Andrano	4.295	118	40	39	—	55	—	2.211	2.146	4.357	1.547
6	Aradeo	7.874	184	67	94	1	114	—	4.043	3.929	7.972	851
7	Arnesano	3.643	68	30	51	—	89	—	1.795	1.848	3.643	1.347
8	Bagnolo del Salento	1.832	54	25	28	—	37	—	905	947	1.852	676
9	Botrugno (a)	2.565	61	7	64	1	33	—	1.315	1.336	2.651	969
10	Calimera	6.088	117	53	101	—	130	—	2.875	3.248	6.123	1.114
11	Campi Salentina	10.773	225	93	93	—	220	—	5.240	5.538	10.778	4.511
12	Cànnole	1.717	38	12	11	—	31	—	854	869	1.723	2.002
13	Capràrica di Lecce	2.598	47	26	27	—	53	—	1.286	1.307	2.593	1.082
14	Carmiano	9.370	175	69	109	1	186	—	4.622	4.778	9.400	2.366
15	Carpignano Salentino	3.414	73	32	46	—	68	—	1.721	1.712	3.433	4.803
16	Casarano	14.798	315	119	170	9	207	—	7.327	7.639	14.966	3.808
17	Castri di Lecce	2.521	58	28	27	—	48	—	1.240	1.290	2.530	1.222
18	Castrignano de' Greci	3.643	105	26	48	—	51	—	1.844	1.875	3.719	952
19	Castrignano del Capo	6.045	146	54	59	—	114	—	2.954	3.128	6.082	2.036
20	Cavallino	4.549	100	37	150	—	162	—	2.290	2.310	4.600	2.234
21	Collepasso	6.101	122	55	108	1	133	—	3.113	3.031	6.144	1.268
22	Copertino	18.111	454	148	130	—	185	—	9.117	9.245	18.362	5.776
23	Corigliano d'Òtranto	5.629	122	57	73	2	129	4	2.756	2.880	5.636	2.806
24	Corsano	3.909	121	26	39	1	65	—	1.975	2.004	3.979	908
25	Cursi	3.350	87	32	69	—	67	—	1.714	1.693	3.407	818
26	Cutrofiano	9.287	194	81	147	—	237	—	4.562	4.748	9.310	5.572
27	Diso	5.368	124	49	57	—	89	—	2.684	2.727	5.411	1.599
28	Gagliano del Capo	4.497	138	36	40	—	66	—	2.302	2.271	4.573	1.614
29	Galatina	25.082	557	201	483	4	625	110	12.322	12.868	25.190	8.162
30	Galàtone	14.195	325	110	225	3	253	—	7.049	7.336	14.385	4.654
31	Gallipoli	16.963	417	161	199	—	464	—	8.319	8.635	16.954	4.035
32	Giuggianello	1.263	24	16	22	—	52	—	598	643	1.241	1.006
33	Giurdignano	1.476	38	17	26	—	35	—	744	744	1.488	1.375
34	Guagnano	6.369	105	65	90	—	138	—	3.108	3.253	6.361	3.779
35	LECCE	71.273	1.418	511	2.215	11	1.894	5	34.567	37.940	72.507	23.839

(a) Comune costituito con Legge n. 477 del 13-3-1958, e in funzione dal 1-1-1959 con n. 2.565 unità corrispondenti ad altrettante schede anagrafiche ricevute dal comune di Nociglia, in dipendenza della predetta legge.

LECCE

N. d'ordine	COMUNI	PO- POLA- ZIONE RESI- DENTE al 31 dic. 1958	ISCRIZIONI E CANCELLAZIONI ANAGRAFICHE NELL'ANNO 1959						POPOLAZIONE RESIDENTE al 31 dicembre 1959			SU- PER- FICIE 1959 — ettari
			Per movimento naturale		Per trasferimento di residenza				M	F	MF	
			Nati vivi	Morti	Iscritti		Cancellati					
					da altro Comune	dal- l'e- stero	per altro Co- mune	per l'e- stero				
36	Lèquile	5.443	137	46	152	—	218	—	2.663	2.805	5.468	3.636
37	Leverano	9.850	207	68	75	—	100	—	5.005	4.959	9.964	4.877
38	Lizzanello	6.644	141	62	169	—	137	—	3.370	3.385	6.755	2.501
39	Màglie	13.069	238	104	240	—	287	—	6.348	6.808	13.156	2.236
40	Martano	8.033	191	47	122	—	123	—	4.181	3.995	8.176	2.184
41	Martignano	1.670	38	19	30	—	33	—	868	818	1.686	635
42	Matino	10.591	242	79	122	3	161	—	5.263	5.455	10.718	2.628
43	Melendugno	6.625	152	42	104	—	133	—	3.364	3.342	6.706	9.106
44	Melissano	5.724	122	40	74	—	85	—	2.875	2.920	5.795	1.242
45	Melpignano	2.347	50	18	37	—	66	—	1.171	1.179	2.350	1.093
46	Miggiano	3.028	82	32	37	—	41	—	1.511	1.563	3.074	764
47	Minervino di Lecce	4.561	89	38	71	—	98	—	2.263	2.322	4.585	1.788
48	Monteroni di Lecce	9.697	236	89	206	1	174	—	4.740	5.137	9.877	1.649
49	Montesano Salentino	1.978	53	15	25	—	16	—	1.012	1.013	2.025	847
50	Morciano di Lèuca	3.688	82	26	32	—	57	—	1.812	1.907	3.719	1.330
51	Muro Leccese	5.030	105	42	58	—	88	—	2.508	2.555	5.063	1.654
52	Nardò	28.720	680	254	328	5	392	—	14.211	14.876	29.087	22.515
53	Neviano	5.919	176	48	82	—	79	—	2.944	3.106	6.050	1.606
54	Nociglia (a)	4.407	113	44	75	—	220	—	2.095	2.236	4.331	1.950
55	Nòvoli	9.849	204	89	121	1	249	1	4.668	5.168	9.836	1.777
56	Ortelle	2.600	43	22	19	—	20	—	1.267	1.353	2.620	995
57	Òtranto	4.076	106	28	131	—	220	—	2.045	2.020	4.065	7.615
58	Palmariggi	1.478	20	7	5	—	13	—	727	756	1.483	878
59	Paràbita	8.830	210	62	96	—	150	—	4.373	4.551	8.924	2.084
60	Patù	1.537	33	15	12	—	25	—	764	778	1.542	854
61	Poggiardo	5.695	127	42	85	—	121	—	2.820	2.924	5.744	1.980
62	Presicce	6.233	154	52	83	—	119	—	3.106	3.193	6.299	2.409
63	Ràcale	6.821	164	52	84	2	123	—	3.396	3.500	6.896	2.447
64	Ruffano	8.228	169	61	79	—	153	—	4.002	4.260	8.262	3.839
65	Sàlice Salentino	7.419	161	63	96	—	81	—	3.695	3.837	7.532	5.900
66	Salve	4.899	140	36	59	—	67	—	2.474	2.521	4.995	3.279
67	Sanàrica	1.587	22	9	26	—	32	—	776	818	1.594	1.275
68	San Cesàrio di Lecce	7.160	135	62	156	—	263	1	3.369	3.756	7.125	798
69	San Donato di Lecce	4.811	107	30	76	—	118	—	2.367	2.479	4.846	2.116
70	Sannicola	6.956	143	45	89	—	192	—	3.407	3.544	6.951	2.732
71	San Pietro in Lama	4.531	81	39	57	—	181	—	2.119	2.330	4.449	793
72	Santa Cesàrea Terme	2.984	64	23	24	—	64	—	1.477	1.508	2.985	2.645
73	Scorrano	5.051	166	44	50	—	100	—	2.519	2.604	5.123	3.485
74	Secli	1.643	39	12	28	—	35	—	826	837	1.663	865
75	Sogliano Cavour	3.737	74	24	57	—	76	—	1.877	1.891	3.768	517
76	Soleto	4.762	105	34	101	—	117	—	2.344	2.473	4.817	2.995
77	Spècchia	4.603	124	37	80	2	87	—	2.252	2.433	4.685	2.474
78	Spongano	3.443	84	33	78	—	82	—	1.723	1.767	3.490	1.213
79	Squinzano	14.424	300	124	153	2	276	1	7.119	7.359	14.478	3.091
80	Sternatia	2.673	40	18	29	—	59	—	1.313	1.352	2.665	1.651
81	Supersano	4.181	100	26	48	—	67	—	2.117	2.119	4.236	3.662
82	Surano	1.675	45	19	37	—	43	—	863	832	1.695	885
83	Surbo	6.694	148	45	75	—	85	—	3.349	3.438	6.787	2.034

(a) Nei dati della popolazione al 31 dicembre 1958, sono state detratte n. 2.565 unità, corrispondenti ad altrettante schede anagrafiche cedute al comune di Botrugno, in dipendenza della variazione territoriale disposta con legge n. 477 del 13-3-1958.

LECCE-POTENZA

N. d'ordine	COMUNI	PO- POLA- ZIONE RESI- DENTE al 31 dic. 1958	ISCRIZIONI E CANCELLAZIONI ANAGRAFICHE NELL'ANNO 1959						POPOLAZIONE RESIDENTE al 31 dicembre 1959			SU- PER- FICIE 1959 — ettari
			Per movimento naturale		Per trasferimento di residenza				M	F	MF	
			Nati vivi	Morti	Iseritti		Cancellati					
					da altro Comune	dal- l'e- stero	per altro Co- mune	per l'e- stero				
84	Taurisano	8.568	310	74	62	—	107	—	4.363	4.396	8.759	2.332
85	Taviano	8.767	157	63	109	1	165	—	4.412	4.394	8.806	2.118
86	Tiggiano	2.029	56	19	34	—	22	—	1.040	1.038	2.078	750
87	Trepuzzi	11.184	239	91	150	—	219	—	5.635	5.628	11.263	2.204
88	Tricase	12.873	313	94	115	—	196	—	6.386	6.625	13.011	4.264
89	Tùglie	6.228	160	60	80	—	178	—	3.057	3.173	6.230	840
90	Ugento	9.115	263	96	109	—	144	—	4.612	4.635	9.247	9.872
91	Uggiano la Chiesa	4.418	104	35	78	2	120	—	2.191	2.256	4.447	1.433
92	Vèglie	10.116	273	74	147	—	132	—	5.209	5.121	10.330	6.135
93	Vèrnole	6.489	131	56	79	—	197	—	3.255	3.191	6.446	6.057
94	Zollino	2.308	59	18	35	—	58	—	1.159	1.167	2.326	989
	PROVINCIA	669.020	15.204	5.390	10.473	54	13.800	123	331.350	344.088	675.438	275.939

PROVINCIA DI POTENZA

1	Abriola	3.294	89	30	26	5	60	—	1.698	1.626	3.324	9.664
2	Acerenza	5.068	84	26	56	4	212	60	2.415	2.499	4.914	7.713
3	Albano di Lucania	2.603	52	26	34	—	59	—	1.326	1.278	2.604	5.517
4	Anzi	3.461	78	24	31	2	120	—	1.753	1.675	3.428	7.674
5	Armento	2.184	73	22	39	—	39	—	1.143	1.092	2.235	5.850
6	Atella	4.047	102	40	86	1	167	1	1.974	2.054	4.028	8.828
7	Avigliano	11.000	257	90	168	3	288	—	5.359	5.691	11.050	8.173
8	Balvano	2.654	66	31	36	—	45	25	1.319	1.336	2.655	4.174
9	Banzi	2.716	61	19	72	—	96	7	1.366	1.361	2.727	8.235
10	Baragiano	2.591	58	24	46	1	64	8	1.261	1.339	2.600	2.945
11	Barile	4.483	67	35	47	—	106	152	2.140	2.164	4.304	2.464
12	Bella	6.892	136	48	34	5	173	—	3.426	3.420	6.846	9.936
13	Brienza	4.836	93	39	56	1	69	4	2.482	2.392	4.874	8.269
14	Brindisi Montagna	1.938	54	16	36	—	43	—	973	996	1.969	5.976
15	Calvello	4.240	107	37	45	1	133	148	2.046	2.029	4.075	10.503
16	Calvera	922	20	4	23	—	40	—	426	495	921	1.579
17	Campomaggiore	1.321	36	23	47	—	66	—	667	648	1.315	1.224
18	Cancellara	2.738	52	20	8	—	78	13	1.328	1.359	2.687	4.212
19	Carbone	2.124	55	19	24	5	36	—	1.082	1.071	2.153	4.775
20	Casalnuovo Lucano	884	18	10	10	—	22	—	419	461	880	2.989
21	Castelgrande	2.952	62	19	18	—	11	—	1.490	1.512	3.002	3.445
22	Castellùccio Inferiore	2.610	59	27	48	6	66	4	1.236	1.390	2.626	2.881
23	Castellùccio Superiore	1.761	33	16	39	2	45	3	854	917	1.771	3.228
24	Castelmezzano	1.857	51	9	12	1	51	1	949	911	1.860	3.361
25	Castelsaraceno	2.798	70	25	17	—	56	—	1.378	1.426	2.804	7.418
26	Castronuovo di Sant'An- drea	2.654	55	22	43	—	74	—	1.315	1.341	2.656	4.693
27	Cersòsimo	1.246	24	11	19	—	22	—	602	654	1.256	2.465
28	Chiaromonte	3.592	74	19	86	—	134	—	1.750	1.849	3.599	7.058
29	Corleto Perticara	5.020	107	49	55	2	135	7	2.472	2.521	4.993	8.898
30	Episcòpia	1.861	30	16	22	1	23	2	940	933	1.873	2.873
31	Fardella	1.194	25	8	37	2	21	17	607	605	1.212	2.728

POTENZA

N. d'ordine	COMUNI	PO- POLA- ZIONE RESI- DENTE al 31 dic. 1958	ISCRIZIONI E CANCELLAZIONI ANAGRAFICHE NELL'ANNO 1959						POPOLAZIONE RESIDENTE al 31 dicembre 1959			SU- PER- FICIE 1959 — ettari
			Per movimento naturale		Per trasferimento di residenza				M	F	MF	
			Nati vivi	Morti	Iscritti		Cancellati					
					da altro Comune	dal- l'e- stero	per altro Co- mune	per l'e- stero				
32	Filiano	4.118	91	30	51	—	83	—	2.040	2.107	4.147	7.398
33	Forenza	5.710	123	55	36	—	212	52	2.805	2.745	5.550	11.560
34	Francavilla in Sinni	4.113	95	39	51	3	67	—	2.016	2.140	4.156	4.595
35	Gallicchio	1.238	35	15	43	4	38	—	648	619	1.267	2.348
36	Genzano di Lucania	8.508	164	68	88	1	186	26	4.256	4.225	8.481	20.704
37	Grumento Nova	2.251	31	24	80	5	79	17	1.142	1.105	2.247	6.617
38	Guardia Perticara	1.659	52	19	33	—	37	—	851	837	1.688	5.295
39	Lagonegro	6.471	154	65	217	1	257	2	3.256	3.263	6.519	11.241
40	Latrònico	6.895	126	55	46	2	126	—	3.384	3.504	6.888	7.598
41	Laurenzana	4.653	99	38	57	2	183	4	2.286	2.300	4.586	9.527
42	Lauria	12.562	312	123	126	—	238	4	6.137	6.498	12.635	17.566
43	Lavello	15.228	404	141	178	—	500	—	7.624	7.545	15.169	13.292
44	Maratea	5.090	92	39	81	—	110	—	2.324	2.790	5.114	6.732
45	Màrsico Nuovo	10.166	213	67	78	1	173	—	5.203	5.015	10.218	14.028
46	Marsicovètere	2.504	51	20	53	3	39	—	1.270	1.282	2.552	3.782
47	Maschito	3.783	81	25	65	—	87	7	1.907	1.903	3.810	4.549
48	Melfi	19.324	558	169	272	5	703	—	9.576	9.711	19.287	20.515
49	Missanello	1.130	30	12	24	—	28	—	566	578	1.144	2.230
50	Moliterno	5.847	105	42	81	3	253	28	2.847	2.866	5.713	9.765
51	Montemilone	4.813	132	33	65	—	196	15	2.321	2.445	4.766	11.340
52	Montemurro	2.934	74	29	41	3	86	—	1.446	1.491	2.937	5.654
53	Muro Lucano	10.395	280	98	77	9	226	7	5.117	5.313	10.430	12.576
54	Nèmoli	1.725	28	9	38	—	40	—	834	908	1.742	1.975
55	Noèpoli	2.317	54	24	45	—	46	32	1.127	1.187	2.314	5.152
56	Òppido Lucano	4.971	121	54	50	—	53	3	2.547	2.485	5.032	5.465
57	Palazzo San Gervàsio	8.933	238	85	150	1	259	1	4.580	4.397	8.977	6.226
58	Pescopagano	4.205	66	27	45	8	69	—	2.180	2.048	4.228	6.912
59	Picerno	5.632	135	44	88	1	185	3	2.812	2.812	5.624	7.829
60	Pietragalla	5.789	117	55	57	3	141	9	2.864	2.897	5.761	6.568
61	Pietrapertosa	2.245	52	17	24	—	53	44	1.086	1.121	2.207	6.724
62	Pignola	4.135	115	39	67	—	117	—	2.018	2.143	4.161	5.551
63	POTENZA	38.659	928	295	1.650	2	989	1	19.528	20.426	39.954	17.397
64	Rapolla	4.713	130	50	93	—	108	—	2.366	2.412	4.778	2.905
65	Rapone	2.265	56	23	10	—	51	—	1.127	1.130	2.257	2.914
66	Rionero in Vulture	15.275	397	132	316	4	557	—	7.507	7.796	15.303	5.319
67	Ripacàndida	6.676	158	61	65	3	201	282	3.088	3.270	6.358	4.643
68	Rivello	3.995	79	30	35	10	141	—	1.858	2.090	3.948	6.894
69	Roccanova	2.626	54	14	38	—	56	—	1.318	1.330	2.648	6.163
70	Rotonda	4.426	93	29	40	10	67	1	2.154	2.318	4.472	4.233
71	Ruoti	4.061	102	29	35	1	101	29	2.020	2.020	4.040	5.506
72	Ruvo del Monte	2.944	60	17	41	5	70	36	1.472	1.455	2.927	3.219
73	San Chirico Nuovo	2.207	60	23	16	—	38	29	1.085	1.108	2.193	2.319
74	San Chirico Raparo	3.361	73	41	54	—	113	—	1.660	1.674	3.334	8.300
75	San Costantino Albanese	1.802	30	22	14	—	43	4	871	906	1.777	3.742
76	San Fele	8.054	159	51	53	—	141	—	4.151	3.923	8.074	9.655
77	San Martino d'Agri	1.714	42	22	16	—	14	—	879	857	1.736	5.025
78	San Severino Lucano	3.398	79	41	67	—	34	74	1.691	1.704	3.395	6.114

POTENZA-MATERA

N. d'ordine	COMUNI	PO- POLA- ZIONE RESI- DENTE al 31 dic. 1958	ISCRIZIONI E CANCELLAZIONI ANAGRAFICHE NELL'ANNO 1959						POPOLAZIONE RESIDENTE al 31 dicembre 1959			SU- PER- FICIE 1959 — ettari
			Per movimento naturale		Per trasferimento di residenza				M	F	MF	
			Nati vivi	Morti	Iscritti		Cancellati					
					da altro Comune	dal- l'e- stero	per altro Co- mune	per l'e- stero				
79	Sant'Angelo le Fratte . . .	2.158	29	28	37	1	51	12	1.068	1.066	2.134	2.299
80	Sant'Arcangelo	6.681	210	54	70	2	155	31	3.411	3.312	6.723	8.947
81	Sarconi	1.291	30	13	64	1	22	17	666	668	1.334	3.046
82	Sasso di Castalda	1.317	16	9	19	1	45	3	616	680	1.296	4.521
83	Satriano di Lucania	2.698	54	26	41	1	91	34	1.265	1.378	2.643	3.302
84	Savòia di Lucania	1.745	42	7	18	1	26	6	882	885	1.767	3.225
85	Senise	7.401	216	51	48	1	102	49	3.721	3.743	7.464	9.661
86	Spinoso	2.617	80	37	64	—	65	—	1.323	1.336	2.659	3.782
87	Teana	1.122	23	5	11	—	42	—	537	572	1.109	1.960
88	Terranova di Pollino	2.821	80	30	29	—	62	47	1.393	1.398	2.791	11.230
89	Tito	4.419	99	45	47	—	119	—	2.197	2.204	4.401	7.059
90	Tolve	5.476	150	50	39	8	135	32	2.690	2.766	5.456	12.775
91	Tramutola	3.405	92	31	45	4	88	38	1.657	1.732	3.389	3.648
92	Trèchina	2.901	57	29	52	—	47	1	1.378	1.555	2.933	3.771
93	Trivigno	1.792	44	18	26	—	88	—	864	892	1.756	2.594
94	Vàglio Basilicata	2.679	60	41	34	2	95	3	1.321	1.315	2.636	4.298
95	Venosa	14.314	390	121	172	2	417	4	7.250	7.086	14.336	16.934
96	Vietri di Potenza	3.756	84	33	39	3	95	29	1.868	1.857	3.725	5.201
97	Viggianello	5.760	118	41	25	—	89	—	2.768	3.005	5.773	11.983
98	Viggiano	4.232	101	35	128	5	96	11	2.144	2.180	4.324	8.903
	PROVINCIA	461.646	10.851	3.948	7.278	164	12.078	1479	229.060	233.374	462.434	654.549

PROVINCIA DI MATERA

1	Accettura	4.517	124	37	41	—	107	17	2.245	2.276	4.521	8.927
2	Aliano	2.231	47	24	22	—	59	18	1.087	1.112	2.199	9.632
3	Bernalda	10.712	256	120	221	1	245	—	5.392	5.433	10.825	12.308
4	Calciano	1.675	46	12	48	1	89	—	839	830	1.669	4.868
5	Cirigliano	1.204	32	10	22	1	31	—	575	643	1.218	1.493
6	Colobraro	2.992	69	25	30	—	84	—	1.497	1.485	2.982	6.591
7	Craco	2.025	54	14	33	—	71	—	1.037	990	2.027	7.628
8	Ferrandina	8.893	194	58	103	2	196	—	4.438	4.500	8.938	21.547
9	Garaguso	1.496	41	17	43	5	39	7	816	706	1.522	3.862
10	Gorgoglione	1.922	48	15	38	—	98	—	951	944	1.895	3.423
11	Grassano	9.060	212	64	73	—	227	—	4.600	4.454	9.054	4.107
12	Gròttole	3.814	78	21	39	—	102	—	1.929	1.879	3.808	11.588
13	Irsina	11.705	376	126	127	—	269	—	5.947	5.866	11.813	26.221
14	MATERA	36.415	915	254	1.161	6	760	17	18.783	18.683	37.466	38.798
15	Migliònico	4.324	85	43	68	—	288	—	2.107	2.039	4.146	8.893
16	Montalbano Iònico (*)											
	<i>fino al 26-4-59</i>	15.549	149	26	250	—	132	—	8.064	7.726	15.790	26.882
	<i>dal 27-4-59</i>	11.672	215	59	402	—	286	—	6.070	5.874	11.944	20.686
17	Montescaglioso	9.967	210	72	148	5	172	—	5.124	4.962	10.086	17.674
18	Nova Siri	4.089	134	32	120	2	223	—	2.048	2.042	4.090	5.168
19	Oliveto Lucano	1.331	26	7	30	—	45	—	686	649	1.335	3.147
20	Pisticci	15.535	350	121	255	1	384	55	7.877	7.704	15.581	23.054

(*) Cfr. avvertenze a pag. V.

MATERA-COSENZA

N. d'ordine	COMUNI	PO- POLA- ZIONE RESI- DENTE al 31 dic. 1958	ISCRIZIONI E CANCELLAZIONI ANAGRAFICHE NELL'ANNO 1959						POPOLAZIONE RESIDENTE al 31 dicembre 1959			SU- PER- FICIE 1959 — ettari
			Per movimento naturale		Per trasferimento di residenza				M	F	MF	
			Nati vivi	Morti	Iscritti		Cancellati					
					da altro Comune	dal- l'e- stero	per altro Co- mune	per l'e- stero				
21	Policoro (*) dal 26-4-59	4.118	98	10	586	—	137	—	2.448	2.207	4.655	6.196
22	Pomarico	5.727	142	44	27	—	158	—	2.827	2.867	5.694	12.873
23	Rotondella	5.549	162	46	91	—	332	—	2.710	2.714	5.424	7.659
24	Salandra	4.154	112	33	25	1	122	—	2.107	2.030	4.137	7.711
25	San Giòrgio Lucano	2.972	59	15	37	1	108	—	1.415	1.531	2.946	3.894
26	San Mauro Forte	3.908	113	34	41	—	76	17	1.936	1.999	3.935	8.689
27	Stigliano	10.436	250	85	110	2	200	—	5.266	5.247	10.513	20.996
28	Tricarico	10.184	219	91	137	—	261	—	5.148	5.040	10.188	17.691
29	Tursi	6.585	141	53	137	—	334	—	3.247	3.229	6.476	15.693
30	Valsinni	2.663	67	19	15	—	39	18	1.366	1.303	2.669	3.197
	PROVINCIA	201.634	5.024	1.587	4.480	28	5.674	149	102.518	101.238	203.756	344.214

PROVINCIA DI COSENZA

1	Acquaformosa	1.789	41	19	9	3	7	12	884	920	1.804	2.257
2	Acquappesa	2.356	51	27	31	—	44	—	1.097	1.270	2.367	1.775
3	Acri	22.239	543	135	199	3	497	49	11.041	11.262	22.303	19.850
4	Aiello Calabro	5.976	110	32	75	—	54	—	2.976	3.099	6.075	3.857
5	Aieta	1.672	29	11	11	4	14	4	780	907	1.687	4.797
6	Albidona	2.326	64	18	11	2	24	32	1.191	1.138	2.329	6.371
7	Alessandria del Carretto	1.581	23	16	21	2	26	2	775	808	1.583	3.527
8	Altilia	1.574	37	13	12	—	57	—	740	813	1.553	1.070
9	Altomonte	4.759	114	27	84	5	111	14	2.372	2.438	4.810	6.529
10	Amantea	11.935	248	63	207	8	305	252	5.824	5.954	11.778	2.863
11	Amendolara	3.719	83	20	55	—	93	—	1.891	1.853	3.744	6.421
12	Aprigliano	5.501	60	37	254	4	169	—	2.717	2.896	5.613	12.127
13	Belmonte Calabro	4.462	78	28	30	5	46	3	2.114	2.384	4.498	2.389
14	Belsito	1.468	30	10	14	—	40	—	701	761	1.462	1.144
15	Belvedere Marittimo	10.287	224	47	75	25	186	—	5.017	5.361	10.378	3.722
16	Bianchi	2.652	65	24	34	1	59	55	1.331	1.283	2.614	3.296
17	Bisignano	9.173	243	59	94	1	210	—	4.639	4.603	9.242	8.528
18	Bocchigliero	4.369	106	35	45	—	81	—	2.167	2.237	4.404	9.710
19	Bonifati	5.113	120	35	43	—	39	—	2.481	2.721	5.202	3.371
20	Buonvicino	3.794	90	37	28	—	46	—	1.830	1.999	3.829	3.035
21	Calopezzati	1.606	39	17	23	—	25	3	795	828	1.623	2.231
22	Caloveto	1.680	54	6	14	—	16	12	879	835	1.714	2.486
22	Campana	4.763	103	30	50	—	126	38	2.369	2.353	4.722	10.376
24	Canna	1.667	33	20	23	1	55	—	822	827	1.649	2.010
25	Cariati	6.890	250	53	123	—	173	5	3.500	3.532	7.032	2.795
26	Carolei	3.430	56	39	153	15	74	234	1.574	1.733	3.307	1.543
27	Carpanzano	1.329	22	11	49	9	71	—	651	676	1.327	1.433
28	Càsole Brùzio	1.655	22	10	41	—	48	—	765	895	1.660	367
29	Cassano allo Ionio	15.719	397	133	250	7	263	—	7.866	8.111	15.977	15.442
30	Castiglione Cosentino	2.026	43	10	29	1	40	—	1.025	1.024	2.049	1.384
31	Castrolibero	2.287	53	17	77	2	89	—	1.168	1.145	2.313	1.144
32	Castrorègio	1.450	24	19	34	—	46	2	696	745	1.441	3.998

(*) Cfr. avvertenze a pag. V.

COSENZA

N. d'ordine	COMUNI	PO- POLA- ZIONE RESI- DENTE al 31 dic. 1958	ISCRIZIONI E CANCELLAZIONI ANAGRAFICHE NELL'ANNO 1959						POPOLAZIONE RESIDENTE al 31 dicembre 1959			SU- PER- FICIE 1959 — ettari
			Per movimento naturale		Per trasferimento di residenza				M	F	MF	
			Nati vivi	Morti	Iscritti		Cancellati					
					da altro Comune	dal- l'e- stero	per altro Co- mune	per l'e- stero				
33	Castrovillari	14.996	349	120	452	23	473	12	7.400	7.815	15.215	13.018
34	Cèlico	2.940	55	23	84	1	117	—	1.422	1.518	2.940	9.899
35	Cèllara	883	10	6	27	1	43	—	402	470	872	589
36	Cerchiara di Calàbria	4.617	113	49	38	—	110	—	2.271	2.338	4.609	8.207
37	Cerisano	2.951	53	19	46	1	73	—	1.420	1.539	2.959	1.514
38	Cervicati	1.446	19	9	18	—	53	—	670	751	1.421	1.209
39	Cerzeto	2.881	39	27	24	—	56	2	1.415	1.444	2.859	2.188
40	Cetraro	10.058	253	64	173	5	152	108	4.845	5.320	10.165	6.563
41	Civita	2.058	27	22	43	1	50	—	977	1.080	2.057	2.711
42	Cleto	3.606	57	16	56	—	54	260	1.690	1.699	3.389	1.857
43	Colòsimi	2.488	63	28	37	7	96	67	1.178	1.226	2.404	2.445
44	Corigliano Calabro	25.277	689	151	396	—	267	312	12.963	12.669	25.632	19.600
45	COSENZA	70.678	1.669	493	4.098	11	1.346	368	35.768	38.481	74.249	3.724
46	Cropalati	2.176	49	13	43	—	90	28	1.023	1.114	2.137	3.290
47	Cròsia	2.991	74	24	103	—	53	—	1.519	1.572	3.091	2.141
48	Diamante	4.671	86	32	131	4	133	—	2.255	2.472	4.727	1.179
49	Dipignano	4.357	92	26	96	3	121	—	2.168	2.233	4.401	2.319
50	Domànico	1.506	37	9	39	—	33	93	686	761	1.447	2.365
51	Fagnano Castello	6.124	103	30	73	—	152	—	3.029	3.089	6.118	2.954
52	Falconara Albanese	2.472	62	18	11	—	99	6	1.151	1.271	2.422	1.877
53	Figline Vegliatura	1.647	23	8	24	—	47	—	778	861	1.639	413
54	Firmo	2.754	63	13	73	4	52	25	1.392	1.412	2.804	1.153
55	Fiumefreddo Brùzio	5.770	149	44	54	—	116	1	2.869	2.943	5.812	3.055
56	Francavilla Marittima	3.114	75	23	76	1	101	—	1.429	1.713	3.142	3.286
57	Frascineto	2.654	51	33	63	—	56	—	1.279	1.400	2.679	2.876
58	Fuscaldo	9.990	230	73	81	32	267	133	4.889	4.971	9.860	6.041
59	Grimaldi	4.056	78	31	67	1	84	—	1.949	2.138	4.087	2.439
60	Grisolia	3.716	122	27	15	1	48	—	1.897	1.882	3.779	5.060
61	Guàrdia Piemontese	1.274	30	13	4	—	36	5	589	665	1.254	1.797
62	Lago	6.613	146	45	54	—	188	—	3.188	3.392	6.580	4.977
63	Laino Borgo	3.347	72	33	44	—	82	—	1.608	1.740	3.348	5.651
64	Laino Castello	1.857	32	22	16	—	52	—	900	931	1.831	3.955
65	Lappano	1.384	25	10	33	—	69	—	673	690	1.363	1.220
66	Lattàrico	4.518	98	22	94	6	187	32	2.193	2.282	4.475	4.286
67	Longobardi	3.895	84	14	27	—	89	—	1.887	2.016	3.903	1.950
68	Longobucco	8.627	225	61	104	1	152	—	4.306	4.438	8.744	21.035
69	Lungro	4.810	85	43	64	1	147	13	2.371	2.386	4.757	3.518
70	Luzzi	9.894	301	47	133	16	285	4	4.847	5.161	10.008	7.720
71	Maierà	2.224	64	13	18	—	69	—	1.044	1.180	2.224	1.780
72	Malito	2.356	46	12	42	—	49	—	1.180	1.203	2.383	1.687
73	Malvito	2.803	98	14	44	1	101	8	1.349	1.474	2.823	3.784
74	Mandatoriccio	3.165	71	22	31	1	91	7	1.564	1.584	3.148	3.677
75	Mangone	2.323	30	24	83	—	62	—	1.134	1.216	2.350	1.208
76	Marano Marchesato	2.674	68	26	25	—	99	—	1.282	1.360	2.642	508
77	Marano Principato	1.387	28	17	66	—	41	59	714	650	1.364	639
78	Marzi	1.490	24	10	11	3	46	7	717	748	1.465	1.563
79	Mendicino	4.450	75	27	107	2	97	—	2.164	2.346	4.510	3.531
80	Mongrassano	2.574	45	14	50	1	55	99	1.234	1.268	2.502	3.468

COSENZA

N. d'ordine	COMUNI	PO- POLA- ZIONE RESI- DENTE al 31 dic. 1958	ISCRIZIONI E CANCELLAZIONI ANAGRAFICHE NELL'ANNO 1959						POPOLAZIONE RESIDENTE al 31 dicembre 1959			SU- PER- FICIE 1959 — ettari
			Per movimento naturale		Per trasferimento di residenza				M	F	MF	
			Nati vivi	Morti	Iscritti		Cancellati					
					da altro Comune	dal- l'e- stero	per altro Co- mune	per l'e- stero				
81	Montalto Uffugo	10.736	252	59	197	22	323	36	5.367	5.422	10.789	7.843
82	Montegiordano	3.304	89	23	32	—	120	—	1.616	1.666	3.282	3.560
83	Morano Calabro	5.594	125	48	49	3	97	—	2.675	2.951	5.626	11.234
84	Mormanno	5.225	91	38	81	—	103	—	2.627	2.629	5.256	7.590
85	Mottafollone	2.037	61	12	11	3	51	13	1.032	1.004	2.036	3.084
86	Nocara	1.298	32	13	19	—	24	—	650	662	1.312	3.377
87	Oriolo	4.573	98	40	61	—	108	—	2.181	2.403	4.584	8.663
88	Orsomarso	3.237	78	21	30	—	116	—	1.605	1.603	3.208	8.989
89	Paludi	2.132	62	27	26	3	57	4	1.061	1.074	2.135	4.195
90	Panettieri	856	13	10	25	—	37	—	413	434	847	1.465
91	Pàola	14.753	402	98	380	101	564	56	7.159	7.759	14.918	4.249
92	Papasidero	2.559	53	29	4	—	55	—	1.211	1.321	2.532	5.465
93	Parenti	3.308	102	18	30	—	195	—	1.614	1.613	3.227	3.762
94	Paterno Calabro	2.491	49	22	51	1	64	149	1.176	1.181	2.357	2.380
95	Pedace	2.927	77	21	45	—	134	—	1.423	1.471	2.894	5.147
96	Pedivigliano	1.809	49	17	22	6	77	37	877	878	1.755	1.655
97	Piane Crati	1.344	21	8	15	—	41	—	686	645	1.331	228
98	Pietrafitta	2.229	42	6	37	—	42	—	1.169	1.091	2.260	919
99	Pietrapàola	1.638	38	11	22	—	49	—	797	841	1.638	5.218
100	Plàtaci	1.800	25	11	2	—	37	—	894	885	1.779	5.038
101	Pràia a Mare	2.538	63	23	168	10	75	72	1.292	1.317	2.609	2.291
102	Rende	14.021	304	79	349	5	284	910	6.749	6.657	13.406	5.479
103	Rocca Imperiale	3.336	75	26	49	—	61	—	1.693	1.680	3.373	5.376
104	Roggiano Gravina	7.858	258	54	145	—	151	—	4.050	4.006	8.056	4.459
105	Rogliano	7.600	158	59	132	6	251	—	3.677	3.909	7.586	4.136
106	Rose	5.198	145	28	101	—	123	—	2.575	2.718	5.293	4.709
107	Rosito Capo Spùlico	2.091	54	15	52	—	32	6	1.084	1.060	2.144	3.063
108	Rossano	22.625	658	141	358	2	592	—	11.426	11.484	22.910	14.943
109	Rota Greca	1.635	29	11	44	1	32	11	772	883	1.655	1.287
110	Rovito	2.448	45	15	51	—	142	—	1.177	1.210	2.387	1.043
111	San Basile	2.080	20	21	18	1	45	—	993	1.060	2.053	1.848
112	San Benedetto Ullano	2.657	42	10	31	2	58	31	1.289	1.344	2.633	1.940
113	San Cosmo Albanese	1.095	19	5	35	—	33	5	553	553	1.106	1.409
114	San Demètrio Corone	5.746	134	38	85	2	162	24	2.889	2.854	5.743	5.778
115	San Donato di Ninea	4.845	70	36	54	—	67	—	2.379	2.487	4.866	8.161
116	San Fili	3.679	71	27	120	11	145	103	1.695	1.911	3.606	2.079
117	Sanginetto	1.965	55	17	30	6	44	23	953	1.019	1.972	2.750
118	San Giòrgio Albanese	2.038	44	26	30	—	84	12	1.007	983	1.990	2.263
119	San Giovanni in Fiore	20.839	547	156	176	2	302	—	10.597	10.509	21.106	27.945
120	San Lorenzo Bellizzi	2.130	55	19	1	—	62	—	1.077	1.028	2.105	3.903
121	San Lorenzo del Vallo	2.630	78	15	41	3	54	—	1.365	1.318	2.683	2.292
122	San Lùcido	6.768	143	49	133	10	234	—	3.289	3.482	6.771	2.720
123	San Marco Argentano	7.995	177	49	124	10	226	63	3.968	4.000	7.968	7.828
124	San Martino di Finita	2.277	47	24	49	—	46	—	1.119	1.184	2.303	2.374
125	San Nicola Arcella	1.178	25	5	31	—	43	—	557	629	1.186	1.146
126	San Pietro in Amantea	1.536	30	6	44	3	62	42	743	760	1.503	1.099
127	San Pietro in Guarano	4.736	100	34	60	—	155	—	2.234	2.467	4.701	4.808
128	San Sosti	3.698	84	28	35	—	134	—	1.796	1.859	3.655	4.354

COSENZA-CATANZARO

N. d'ordine	COMUNI	PO- POLA- ZIONE RESI- DENTE al 31 dic. 1958	ISCRIZIONI E CANCELLAZIONI ANAGRAFICHE NELL'ANNO 1959						POPOLAZIONE RESIDENTE al 31 dicembre 1959			SU- PER- FICIE 1959 — <i>ettari</i>
			Per movimento naturale		Per trasferimento di residenza				M	F	MF	
			Nati vivi	Morti	-Iscritti		-Cancellati					
					da altro Comune	dal- P'e- stero	per altro Co- mune	per P'e- stero				
129	Santa Caterina Albanese	2.161	47	12	53	—	70	—	1.043	1.136	2.179	1.720
130	Santa Domènica Talao	2.080	31	19	27	—	73	107	900	1.039	1.939	3.588
131	Sant'Agata di Èsaro	3.499	82	24	18	2	84	28	1.738	1.727	3.465	4.720
132	Santa Maria	2.867	83	19	69	—	138	—	1.460	1.402	2.862	1.870
133	Santa Sofia d'Epiro	3.129	90	28	39	2	73	—	1.568	1.591	3.159	3.967
134	Santo Stéfano di Rogliano	1.335	24	8	26	—	102	—	647	628	1.275	1.935
135	San Vincenzo La Costa	2.947	71	21	41	—	85	—	1.430	1.523	2.953	1.629
136	Saracena	4.763	100	43	62	1	127	—	2.292	2.464	4.756	11.151
137	Scala Coeli	2.571	74	27	22	—	65	—	1.167	1.408	2.575	6.698
138	Scalea	4.030	92	34	106	3	137	40	1.970	2.050	4.020	2.202
139	Seigliano	3.563	76	26	63	—	104	—	1.704	1.868	3.572	1.728
140	Serra d'Aiello	967	20	1	18	1	3	—	476	526	1.002	383
141	Serra Pedace	1.846	41	12	28	—	100	—	895	908	1.803	5.915
142	Spezzano Albanese	6.307	145	39	159	1	141	—	3.165	3.267	6.432	3.333
143	Spezzano della Sila	5.563	118	25	150	—	137	—	2.772	2.897	5.669	7.959
144	Spezzano Piccolo	2.221	44	17	43	2	88	—	1.087	1.118	2.205	4.870
145	Tàrsia	3.044	87	18	62	—	85	—	1.505	1.585	3.090	4.935
146	Terranova da Sibari	5.192	101	31	61	—	84	—	2.634	2.605	5.239	4.306
147	Terravecchia	1.679	56	14	15	2	21	—	868	849	1.717	2.027
148	Torano Castello	5.586	156	40	95	2	150	—	2.770	2.879	5.649	3.016
149	Tòrtora	3.108	93	26	43	—	80	3	1.516	1.619	3.135	5.788
150	Trebisacce	5.942	122	23	194	3	165	1	3.054	3.018	6.072	2.665
151	Trenta	2.172	53	14	42	—	95	1	1.074	1.083	2.157	465
152	Vaccarizzo Albanese	1.886	46	10	20	4	44	6	953	943	1.896	846
153	Verbicaro	5.961	132	48	49	2	79	27	2.880	3.110	5.990	3.260
154	Villapiana	3.041	58	20	36	—	73	7	1.524	1.511	3.035	3.874
155	Zumpano	1.798	34	11	12	—	109	—	823	901	1.724	805
PROVINCIA . . .		736.133	17.157	5.136	14.927	464	17.978	4183	363.502	377.882	741.384	664.973

PROVINCIA DI CATANZARO

1	Acquaro	4.236	121	44	32	4	36	—	2.102	2.211	4.313	2.532
2	Albi	2.212	57	21	24	6	40	—	1.122	1.116	2.238	2.887
3	Amàroni	2.075	47	11	26	—	17	—	1.037	1.083	2.120	970
4	Amato	2.041	45	17	29	—	39	35	969	1.055	2.024	2.090
5	Àndali	1.804	38	17	23	—	61	1	888	898	1.786	1.792
6	Arena	3.733	89	31	39	—	66	—	1.820	1.944	3.764	3.235
7	Argusto	969	17	6	25	—	27	88	440	450	890	712
8	Badolato	5.137	117	33	23	—	69	—	2.496	2.679	5.175	3.410
9	Belcastro	2.674	99	25	33	—	97	14	1.319	1.351	2.670	5.278
10	Belvedere di Spinello	3.277	118	22	24	—	61	—	1.638	1.698	3.336	3.019
11	Bòrgia	6.207	146	55	96	3	117	—	3.012	3.268	6.280	4.200
12	Bottriccio	3.199	144	23	97	—	87	1	1.690	1.639	3.329	1.524
13	Briatico	4.720	115	44	33	—	112	174	2.261	2.277	4.538	2.775
14	Brognauro	1.011	27	4	3	—	16	1	486	534	1.020	2.450

CATANZARO

N. d'ordine	COMUNI	PO- POLA- ZIONE RESI- DENTE al 31 dic. 1958	ISCRIZIONI E CANCELLAZIONI ANAGRAFICHE NELL'ANNO 1959						POPOLAZIONE RESIDENTE al 31 dicembre 1959			SU- PER- FICIE 1959 — ettari
			Per movimento naturale		Per trasferimento di residenza				M	F	MF	
			Nati vivi	Morti	Iscritti		Cancellati					
					da altro Comune	dal- l'e- stero	per altro Co- mune	per l'e- stero				
15	Caccuri	2.873	66	25	21	—	83	—	1.448	1.404	2.852	5.727
16	Capistrano	2.143	62	17	33	6	35	—	1.052	1.140	2.192	2.094
17	Caraffa di Catanzaro	2.812	81	21	52	—	82	—	1.407	1.435	2.842	2.470
18	Cardinale	4.251	104	41	46	1	135	—	2.061	2.165	4.226	3.119
19	Carfizzi	1.459	36	15	3	1	28	6	717	733	1.450	2.034
20	Carlòpoli	3.607	84	25	86	2	216	18	1.732	1.788	3.520	1.632
21	Casabona	4.870	150	48	37	1	101	2	2.428	2.479	4.907	6.889
22	Castelsilano	1.934	43	9	91	10	51	60	960	998	1.958	3.951
23	CATANZARO	70.639	1.870	467	1.981	16	1.845	182	35.457	36.555	72.012	11.134
24	Cenadi	1.239	27	9	9	—	—	—	592	674	1.266	1.116
25	Cètrache	1.474	37	16	16	5	51	—	667	798	1.465	787
26	Cerènzia	1.594	48	11	38	1	29	—	818	823	1.641	2.428
27	Cerva	1.763	43	18	21	—	61	—	864	884	1.748	2.101
28	Cessaniti	4.121	99	35	18	1	39	13	1.986	2.166	4.152	1.786
29	Chiaravalle Centrale	7.496	188	40	96	6	126	75	3.557	3.988	7.545	2.333
30	Cicala	2.078	44	17	58	—	98	—	1.015	1.050	2.065	908
31	Cirò	5.656	151	40	135	1	152	—	2.936	2.815	5.751	7.015
32	Cirò Marina	9.114	300	68	227	1	271	—	4.655	4.648	9.303	4.160
33	Confienti	5.051	117	34	70	4	114	145	2.426	2.523	4.949	3.504
34	Cortale	4.352	95	23	44	1	171	10	2.020	2.268	4.288	2.929
35	Cotronei	5.597	159	41	89	1	131	—	2.780	2.894	5.674	7.813
36	Cròpami	3.989	121	24	59	—	98	—	2.039	2.008	4.047	4.384
37	Crotone	39.815	1.226	290	678	1	933	42	20.639	19.816	40.455	17.979
38	Crùcoli	3.896	98	16	54	—	58	—	1.915	2.059	3.974	4.981
39	Curinga	6.738	148	50	121	1	234	96	3.252	3.376	6.628	5.147
40	Cutro	11.742	558	90	110	—	199	—	6.191	5.930	12.121	13.187
41	Dasà	2.531	79	26	29	10	33	57	1.216	1.317	2.533	619
42	Dàvoli	4.241	136	33	36	3	136	25	2.015	2.207	4.222	2.573
43	Decollatura	6.004	116	46	115	3	137	—	2.866	3.189	6.055	5.035
44	Dinami	4.409	119	38	57	5	135	40	2.158	2.219	4.377	4.406
45	Dràpia	3.324	58	29	36	4	27	—	1.517	1.849	3.366	2.152
46	Fabrizia	5.413	137	53	34	3	98	—	2.648	2.788	5.436	3.878
47	Falerna	3.803	67	22	99	3	96	—	1.883	1.971	3.854	2.385
48	Feroleto Antico	3.500	69	18	104	—	128	188	1.623	1.716	3.339	2.201
49	Filadèlfia	10.229	305	65	119	—	229	—	5.050	5.309	10.359	3.048
50	Filandari	2.226	75	16	19	5	38	38	1.094	1.139	2.233	1.854
51	Filogaso	1.489	54	13	10	3	10	64	749	720	1.469	2.369
52	Fossato Serralta	1.160	30	7	29	—	35	—	567	610	1.177	1.231
53	Francavilla Angitola	3.043	81	26	49	1	131	1	1.429	1.587	3.016	2.825
54	Frànica	2.102	69	24	9	—	67	1	1.013	1.075	2.088	2.273
55	Gagliato	1.478	24	14	22	6	13	40	732	731	1.463	699
56	Gasperina	3.673	83	28	60	3	110	—	1.760	1.921	3.681	686
57	Gerocarne	4.312	140	32	40	1	114	—	2.164	2.183	4.347	4.493
58	Gimigliano	6.417	142	52	96	—	232	—	3.052	3.319	6.371	3.244
59	Girifalco	7.439	176	62	193	—	107	2	3.831	3.806	7.637	4.308
60	Gizzeria	5.237	93	28	67	9	74	—	2.540	2.764	5.304	3.593
61	Guardavalle	6.996	187	38	65	2	212	17	3.481	3.502	6.983	6.040
62	Ionadi	1.674	48	21	21	—	39	—	810	873	1.683	872

CATANZARO

N. d'ordine	COMUNI	PO- POLA- ZIONE RESI- DENTE al 31 dic. 1958	ISCRIZIONI E CANCELLAZIONI ANAGRAFICHE NELL'ANNO 1959						POPOLAZIONE RESIDENTE al 31 dicembre 1959			SU- PER- FICIE 1959 — ettari
			Per movimento naturale		Per trasferimento di residenza				M	F	MF	
			Nati vivi	Morti	Iscritti		Cancellati					
					da altro Comune	dal- l'e- stero	per altro Co- mune	per l'e- stero				
63	Isca sullo Ionio	3.090	74	35	34	—	35	77	1.462	1.589	3.051	2.297
64	Isola di Capo Rizzuto	8.994	371	64	125	—	168	—	4.737	4.521	9.258	12.527
65	Jacurso	1.664	35	16	16	—	45	5	763	886	1.649	2.164
66	Jòppolo	3.221	75	36	18	2	40	—	1.543	1.697	3.240	1.531
67	Limbadi	4.948	140	44	31	4	93	38	2.370	2.578	4.948	2.890
68	Magisano	2.266	35	18	6	—	74	—	1.114	1.101	2.215	3.170
69	Màida	6.063	170	62	91	1	235	13	2.920	3.095	6.015	5.824
70	Maierato	3.451	89	31	43	21	42	78	1.651	1.802	3.453	3.988
71	Marcedusa	1.391	59	15	44	1	62	—	728	690	1.418	1.527
72	Marcellinara	1.816	47	11	35	—	73	26	843	945	1.788	2.063
73	Martirano	1.746	46	11	35	1	65	3	854	895	1.749	1.457
74	Martirano Lombardo	2.350	49	13	43	—	70	103	1.124	1.132	2.256	1.983
75	Melissa	3.735	99	24	26	—	44	—	1.972	1.820	3.792	5.094
76	Mesoraca	8.777	292	79	59	—	133	—	4.498	4.418	8.916	9.356
77	Miglierina	1.634	32	20	20	3	40	17	772	840	1.612	1.390
78	Mileto	8.860	259	74	101	6	261	3	4.299	4.589	8.888	3.494
79	Mongiana	1.735	65	21	44	—	52	—	857	914	1.771	2.070
80	Montàuro	2.287	40	17	31	—	106	—	1.135	1.100	2.235	1.154
81	Montepaone	2.339	53	23	50	1	52	—	1.174	1.194	2.368	1.695
82	Monterosso Calabro	3.433	94	30	50	12	118	24	1.644	1.773	3.417	1.816
83	Motta Santa Lucia	1.697	38	16	11	—	56	42	769	863	1.632	2.569
84	Nardodipace	2.580	77	13	11	—	26	—	1.267	1.362	2.629	3.278
85	Nicastro	34.390	917	251	464	12	680	10	17.153	17.689	34.842	5.455
86	Nicòtera	9.057	207	82	172	10	297	263	4.328	4.476	8.804	3.277
87	Nocera Tirinese	6.155	130	31	71	—	149	—	3.010	3.166	6.176	4.623
88	Olivadi	1.318	41	17	22	2	25	—	618	723	1.341	707
89	Palermi	2.358	66	19	29	4	40	—	1.154	1.244	2.398	1.827
90	Pallagòrio	2.319	59	23	42	1	64	56	1.151	1.127	2.278	4.196
91	Parghelia	2.184	33	20	10	—	35	2	1.041	1.129	2.170	800
92	Pentone	2.082	54	15	25	—	36	—	974	1.136	2.110	1.229
93	Petilia Policastro	12.769	398	102	100	1	335	—	6.369	6.462	12.831	9.643
94	Petrizzi	2.161	55	24	61	2	57	34	989	1.175	2.164	2.148
95	Petronà	3.585	121	36	54	—	132	—	1.756	1.836	3.592	4.550
96	Pianòpoli	2.340	41	17	46	1	78	74	1.130	1.129	2.259	2.435
97	Pizzo	10.064	294	100	175	1	344	2	4.980	5.108	10.088	2.234
98	Pizzoni	2.658	87	28	15	12	39	17	1.355	1.333	2.688	2.323
99	Platania	3.881	85	21	68	2	123	—	1.907	1.985	3.892	2.061
100	Polia	3.724	109	35	37	—	183	—	1.725	1.927	3.652	3.178
101	Ricadi	4.282	81	35	49	3	116	—	2.043	2.221	4.264	2.230
102	Roccabernarda	3.312	114	18	31	—	28	—	1.665	1.746	3.411	6.552
103	Rocca di Neto	4.668	185	35	53	—	62	—	2.431	2.378	4.809	4.363
104	Rombiolo	4.643	144	51	27	—	78	—	2.293	2.392	4.685	2.281
105	Sambiase	20.248	458	145	129	13	378	1	9.997	10.327	20.324	5.263
106	San Calògero	4.239	115	30	54	2	82	256	2.003	2.039	4.042	2.512
107	San Costantino Calabro	2.737	69	22	40	1	52	22	1.285	1.466	2.751	703
108	San Floro	1.570	36	10	25	—	53	6	729	833	1.562	1.816
109	San Gregòrio d'Ippona	2.526	76	23	21	2	46	1	1.254	1.301	2.555	1.237
110	San Mango d'Aquino	2.438	55	22	48	6	55	—	1.159	1.311	2.470	699

CATANZARO

N. d'ordine	COMUNI	PO- POLA- ZIONE RESI- DENTE al 31 dic. 1958	ISCRIZIONI E CANCELLAZIONI ANAGRAFICHE NELL'ANNO 1959						POPOLAZIONE RESIDENTE al 31 dicembre 1959			SU- PER- FICIE 1959 — ettari
			Per movimento naturale		Per trasferimento di residenza				M	F	MF	
			Nati vivi	Morti	Iscritti		Cancellati					
					da altro Comune	dal- l'e- stero	per altro Co- mune	per l'e- stero				
111	San Mauro Marchesato	3.685	125	27	54	—	68	—	1.937	1.832	3.769	4.202
112	San Nicola da Crissa	4.340	79	38	53	2	86	33	2.050	2.267	4.317	1.932
113	San Nicola dell'Alto	2.885	78	19	18	—	96	—	1.413	1.453	2.866	783
114	San Pietro a Màida	4.293	122	36	67	2	74	14	2.142	2.218	4.360	1.635
115	San Pietro Apòstolo	2.819	57	24	56	—	105	—	1.323	1.480	2.803	1.151
116	San Sòstene	2.460	77	16	28	1	116	15	1.145	1.274	2.419	3.192
117	Santa Caterina dello Iò- nio	3.493	73	23	42	13	62	1	1.672	1.863	3.535	4.124
118	Sant'Andrea Apòstolo del- lo Iònio	4.779	104	51	87	2	176	—	2.203	2.542	4.745	2.044
119	Santa Severina	3.429	112	27	71	—	138	—	1.741	1.706	3.447	5.188
120	Sant'Efèmia Lamèzia	1.984	75	21	230	—	130	3	1.087	1.048	2.135	5.306
121	Sant'Onòfrio	4.884	148	33	56	10	55	52	2.439	2.519	4.958	1.836
122	San Vito sullo Iònio	4.094	89	37	61	12	84	5	1.956	2.174	4.130	1.737
123	Satriano	3.630	95	32	40	1	77	—	1.777	1.880	3.657	2.202
124	Savelli	3.298	71	21	43	1	125	—	1.608	1.659	3.267	4.850
125	Scandale	3.915	149	31	60	—	79	—	2.012	2.002	4.014	5.365
126	Sellia	1.281	29	14	18	1	32	1	610	672	1.282	1.268
127	Sellia Marina	3.558	118	18	145	—	57	—	1.884	1.862	3.746	4.085
128	Serra San Bruno	9.335	185	48	164	—	128	—	4.589	4.919	9.508	3.958
129	Serrastretta	5.607	125	36	71	6	217	10	2.604	2.942	5.546	4.120
130	Sersale	6.488	161	42	88	—	187	17	3.235	3.256	6.491	5.301
131	Settingiano	2.160	57	24	26	—	79	—	1.051	1.089	2.140	1.429
132	Simbàrio	2.873	55	27	32	—	45	—	1.464	1.424	2.888	1.925
133	Simeri Crichi	3.418	94	18	66	—	82	12	1.714	1.752	3.466	4.675
134	Sorbo San Basile	2.003	51	13	50	—	91	5	1.036	959	1.995	5.869
135	Sorianello	2.097	59	14	25	1	50	—	1.014	1.104	2.118	972
136	Soriano Càlabro	4.305	114	39	53	—	101	—	2.057	2.275	4.332	1.517
137	Soverato	5.539	130	24	203	3	219	—	2.791	2.841	5.632	761
138	Soveria Mannelli	4.097	81	29	93	3	146	—	2.020	2.079	4.099	2.037
139	Soveria Simeri	2.154	50	14	19	—	159	—	1.006	1.044	2.050	2.210
140	Spàdola	993	14	8	12	—	12	—	465	534	999	958
141	Spilinga	2.164	54	19	18	6	32	33	1.096	1.062	2.158	1.869
142	Squillace	3.272	95	26	97	2	149	15	1.579	1.697	3.276	3.377
143	Staletti	2.378	58	17	55	2	54	7	1.177	1.238	2.415	1.194
144	Stefanàconi	2.805	56	18	24	—	44	—	1.381	1.442	2.823	2.323
145	Stròngoli	7.414	264	57	137	—	154	—	3.777	3.827	7.604	8.529
146	Taverna	3.298	98	17	47	—	91	9	1.649	1.677	3.326	13.246
147	Tiriolo	5.394	111	52	85	3	146	—	2.681	2.714	5.395	2.898
148	Torre di Ruggiero	2.820	79	30	39	10	43	2	1.433	1.440	2.873	2.481
149	Tropea	7.110	175	76	141	—	304	—	3.338	3.708	7.046	359
150	Umbriatico	2.121	67	11	17	—	37	—	1.091	1.066	2.157	7.286
151	Vallefiorita	2.718	70	20	27	—	46	1	1.387	1.361	2.748	1.383
152	Vallelonga	2.018	30	18	26	—	23	290	772	971	1.743	1.753
153	Vazzano	2.157	25	14	12	5	15	4	1.071	1.095	2.166	1.985
154	Verzino	2.977	104	22	22	3	71	1	1.557	1.455	3.012	4.537
155	Vibo Valèntia	25.640	661	163	958	1	748	—	12.758	13.591	26.349	4.634
156	Zaccanòpoli	1.120	26	14	15	—	22	—	514	611	1.125	661

CATANZARO-REGGIO DI CALABRIA

N. d'ordine	COMUNI	PO- POLA- ZIONE RESI- DENTE al 31 dic. 1958	ISCRIZIONI E CANCELLAZIONI ANAGRAFICHE NELL'ANNO 1959						POPOLAZIONE RESIDENTE al 31 dicembre 1959			SU- PER- FICIE 1959 — ettari
			Per movimento naturale		Per trasferimento di residenza				M	F	MF	
			Nati vivi	Morti	Iscritti		Cancellati					
					da altro Comune	dal- l'e- stero	per altro Co- mune	per l'e- stero				
157	Zagarise	2.809	66	14	17	—	40	—	1.410	1.428	2.838	4.879
158	Zambrone	2.087	53	11	15	—	69	—	1.025	1.050	2.075	1.436
159	Zungri	2.195	66	24	23	1	34	—	1.093	1.134	2.227	2.326
	PROVINCIA	766.476	20.627	5.846	12.607	352	19.042	3139	378.921	393.114	772.035	524.733

PROVINCIA DI REGGIO DI CALABRIA

1	Africo	3.212	129	24	43	—	30	—	1.667	1.663	3.330	5.102
2	Agnana Calabra	1.355	24	10	14	—	48	1	650	684	1.334	835
3	Anòia	3.369	78	22	49	1	78	—	1.646	1.751	3.397	1.009
4	Antonimina	2.169	46	20	7	1	74	—	995	1.134	2.129	2.246
5	Ardore	7.297	117	60	155	1	213	—	3.428	3.869	7.297	3.269
6	Bagaladi	2.361	41	17	58	—	111	—	1.091	1.241	2.332	3.081
7	Bagnara Calabra	14.016	384	99	253	11	276	—	6.907	7.382	14.289	2.468
8	Benestare	2.837	44	31	18	8	65	28	1.282	1.501	2.783	1.857
9	Bianco	4.897	114	43	92	—	119	263	2.272	2.406	4.678	3.167
10	Bivongi	3.537	107	35	56	3	89	26	1.644	1.909	3.553	2.530
11	Bova	2.030	43	18	28	—	105	—	956	1.022	1.978	4.674
12	Bovalino	7.381	130	76	169	6	221	—	3.579	3.810	7.389	1.795
13	Bova Marina	4.267	74	33	109	—	183	—	2.047	2.187	4.234	2.952
14	Brancaleone	4.930	87	33	109	11	201	1	2.342	2.560	4.902	3.591
15	Bruzzano Zeffirio	3.288	70	25	76	—	76	17	1.614	1.702	3.316	2.088
16	Calanna	2.381	52	28	37	—	51	—	1.127	1.264	2.391	1.049
17	Camini	1.340	21	8	16	—	15	23	647	684	1.331	1.715
18	Campo Calabro	3.218	62	22	35	1	98	17	1.511	1.668	3.179	746
19	Candidoni	1.041	23	4	19	—	26	—	525	528	1.053	2.662
20	Cànolo	2.175	45	16	11	—	117	—	997	1.101	2.098	2.822
21	Caraffa del Bianco	1.568	25	17	12	1	40	—	742	807	1.549	1.229
22	Cardeto	3.584	74	23	18	—	92	—	1.772	1.789	3.561	2.880
23	Careri	3.264	77	27	25	—	45	—	1.620	1.674	3.294	3.821
24	Casignana	1.951	34	12	35	—	55	—	937	1.016	1.953	2.448
25	Caulònia	13.281	274	85	96	2	293	707	6.201	6.367	12.568	10.073
26	Ciminà	2.007	31	22	26	1	87	43	932	981	1.913	4.877
27	Cinquefrondi	6.861	182	45	119	14	193	114	3.368	3.456	6.824	2.983
28	Cittanova	14.591	334	113	198	5	504	278	6.811	7.422	14.233	6.182
29	Condofuri	5.965	138	38	99	—	122	21	3.045	2.976	6.021	5.853
30	Cosoleto	2.270	57	18	74	—	92	40	1.088	1.163	2.251	3.383
31	Delianuova	5.781	125	42	73	9	171	112	2.733	2.930	5.663	2.104
32	Feroleto della Chiesa	2.021	55	15	20	—	34	—	1.050	997	2.047	762
33	Ferruzzano	1.641	31	21	25	1	30	28	734	885	1.619	1.909
34	Fiumara	2.302	52	17	30	—	44	13	1.148	1.162	2.310	692
35	Galatro	3.778	84	25	46	3	184	1	1.808	1.893	3.701	5.051
36	Gerace	4.974	113	49	42	2	174	—	2.365	2.543	4.908	2.857
37	Giffone	4.741	144	33	60	—	232	—	2.313	2.367	4.680	1.447
38	Giòia Tauro	15.110	400	102	343	9	457	32	7.660	7.611	15.271	3.899
39	Gioiosa Ionica	8.819	173	78	142	8	222	8	4.318	4.516	8.834	3.599
40	Grotteria	8.694	218	70	93	2	314	—	4.248	4.375	8.623	3.790

REGGIO DI CALABRIA

N. d'ordine	COMUNI	PO- POLA- ZIONE RESI- DENTE al 31 dic. 1958	ISCRIZIONI E CANCELLAZIONI ANAGRAFICHE NELL'ANNO 1959						POPOLAZIONE RESIDENTE al 31 dicembre 1959			SU- PER- FICIE 1959 — ettari
			Per movimento naturale		Per trasferimento di residenza				M	F	MF	
			Nati vivi	Morti	Iscritti		Cancellati					
					da altro Comune	dal- l'e- stero	per altro Co- mune	per l'e- stero				
41	Laganadi	1.164	27	10	14	—	28	2	565	600	1.165	826
42	Laureana di Borrello	10.784	292	73	112	7	242	2	5.395	5.483	10.878	3.542
43	Locri	11.303	231	93	313	2	458	—	5.485	5.813	11.298	2.562
44	Mammola	10.865	212	90	38	1	285	—	5.319	5.422	10.741	8.056
45	Marina di Gioiosa Iònica	6.594	162	47	89	6	139	36	3.214	3.415	6.629	1.593
46	Maròpati	2.963	55	25	24	21	89	99	1.398	1.452	2.850	1.030
47	Martone	1.962	48	19	34	1	123	—	893	1.010	1.903	826
48	Melicuccà	2.890	42	18	53	3	118	4	1.338	1.510	2.848	1.715
49	Melicucco	3.285	108	25	49	—	59	—	1.675	1.683	3.358	637
50	Mèlito di Porto Salvo	9.335	197	60	175	10	259	—	4.635	4.763	9.398	3.733
51	Mòlochio	4.087	84	36	45	1	108	13	1.946	2.114	4.060	3.732
52	Monasterace	2.764	79	17	67	—	71	—	1.390	1.432	2.822	1.565
53	Montebello Iònico	8.714	198	59	81	3	208	—	4.134	4.595	8.729	5.567
54	Motta San Giovanni	7.053	162	71	65	1	162	—	3.448	3.600	7.048	4.673
55	Òppido Mamertina	11.908	294	88	89	1	274	143	5.757	6.030	11.787	5.855
56	Palizzi	5.157	102	46	77	—	257	—	2.485	2.548	5.033	5.226
57	Palmi	19.857	515	154	385	13	748	—	9.689	10.179	19.868	3.184
58	Pazzano	2.098	37	18	23	—	36	29	1.000	1.075	2.075	1.549
59	Placànica	2.690	64	15	20	2	67	22	1.297	1.375	2.672	2.926
60	Platì	6.921	146	53	41	4	99	843	2.943	3.174	6.117	5.001
61	Polistena	11.688	331	104	189	5	295	5	5.774	6.035	11.809	1.170
62	Portigliola	2.263	51	20	61	1	98	—	1.121	1.137	2.258	598
63	REGGIO DI CALÀBBRIA	150.637	2.964	1.107	3.020	38	3.194	15	73.708	78.635	152.343	24.354
64	Riace	2.124	47	16	33	—	46	10	1.043	1.089	2.132	1.605
65	Rizziconi	7.117	191	48	126	21	162	8	3.565	3.672	7.237	3.972
66	Roccaforte del Greco	1.828	32	7	45	—	29	—	936	933	1.869	5.403
67	Roccella Iònica	8.535	127	73	219	—	218	—	4.099	4.491	8.590	3.748
68	Roghudi	1.705	37	10	9	—	49	—	837	855	1.692	3.449
69	Rosarno	18.270	525	146	253	7	380	136	9.162	9.231	18.393	5.344
70	Samo	1.374	39	10	14	5	14	1	678	729	1.407	5.011
71	San Giòrgio Morgeto	5.839	187	51	70	7	161	105	2.738	3.048	5.786	3.505
72	San Giovanni di Gerace	1.817	21	10	9	—	57	—	862	918	1.780	1.331
73	San Lorenzo	6.035	92	45	159	—	158	—	3.031	3.052	6.083	6.417
74	San Luca	4.058	108	31	43	2	32	73	2.086	1.989	4.075	10.410
75	San Pietro di Caridà	2.699	83	20	128	5	86	24	1.358	1.427	2.785	4.780
76	San Procòpio	1.360	24	10	14	6	35	32	592	735	1.327	1.072
77	San Roberto	3.238	72	24	48	1	88	—	1.626	1.621	3.247	3.431
78	Santa Cristina d'Aspro- monte	3.099	58	14	32	1	55	2	1.545	1.574	3.119	2.306
79	Sant'Àgata del Bianco	1.340	24	5	6	1	40	148	552	626	1.178	1.887
80	Sant'Alèssio in Aspromon- te	931	11	11	19	—	25	—	430	495	925	416
81	Sant'Eufèmia d'Aspro- monte	6.396	158	38	97	4	207	1	2.979	3.430	6.409	3.292
82	Sant'Ilàrio dello Iònio	2.670	35	20	49	—	108	—	1.277	1.349	2.626	1.376
83	Santo Stèfano in Aspro- monte	2.706	63	15	40	—	102	—	1.320	1.372	2.692	1.770
84	Scido	2.300	60	28	25	1	22	33	1.066	1.237	2.303	1.767

REGGIO DI CALABRIA-TRAPANI-PALERMO

N. d'ordine	COMUNI	PO- POLA- ZIONE RESI- DENTE al 31 dic. 1958	ISCRIZIONI E CANCELLAZIONI ANAGRAFICHE NELL'ANNO 1959						POPOLAZIONE RESIDENTE al 31 dicembre 1959			SU- PER- FICIE 1959 — ettari
			Per movimento naturale		Per trasferimento di residenza				M	F	MF	
			Nati vivi	Morti	Iscritti		Cancellati					
					da altro Comune	dal- l'e- stero	per altro Co- mune	per l'e- stero				
85	Scilla	8.118	171	59	104	2	204	—	3.983	4.149	8.132	4.368
86	Seminara	6.439	165	46	110	1	277	5	3.110	3.277	6.387	3.355
87	Serrata	1.669	55	18	34	9	46	—	810	893	1.703	2.174
88	Siderno	17.384	402	120	164	9	345	29	8.660	8.805	17.465	3.149
89	Sinòpoli	3.476	80	31	56	10	137	56	1.596	1.802	3.398	2.578
90	Stàiti	1.325	15	12	26	—	46	—	629	679	1.308	1.595
91	Stignano	2.338	53	18	21	1	68	106	1.067	1.154	2.221	1.734
92	Stilo	3.833	128	30	53	—	136	—	1.850	1.998	3.848	7.849
93	Taurianova	20.257	523	160	257	6	428	22	10.058	10.375	20.433	4.785
94	Terranova Sappo Minùlio	1.143	25	6	28	1	26	9	540	616	1.156	899
95	Varapòdio	4.256	104	34	61	—	95	324	1.979	1.989	3.968	2.904
96	Villa San Giovanni	11.212	238	100	410	10	483	—	5.381	5.906	11.287	1.219
	PROVINCIA	654.177	14.666	4.990	10.756	330	17.363	4110	317.874	335.592	653.466	318.318

PROVINCIA DI TRAPANI

1	Alcamo	43.775	862	380	530	36	793	14	21.749	22.267	44.016	13.087	1
2	Buseto Palizzolo	4.778	72	44	88	1	133	—	2.406	2.356	4.762	7.269	
3	Calatafimi	11.333	197	111	137	20	285	44	5.376	5.871	11.247	15.482	4
4	Campobello di Mazara	12.383	231	95	150	19	176	1	6.263	6.248	12.511	6.576	5
5	Castellammare del Golfo	19.104	401	140	258	36	422	57	9.292	9.888	19.180	12.723	5
6	Castelvetrano	32.196	662	264	621	32	876	1	15.847	16.523	32.370	20.700	5
7	Custonaci	4.393	108	52	160	2	141	—	2.235	2.235	4.470	6.961	5
8	Èrice	13.985	264	138	996	13	588	—	7.101	7.431	14.532	4.728	12
9	Favignana	6.871	170	76	125	10	266	5	3.502	3.327	6.829	3.745	
10	Gibellina	6.760	103	64	96	—	202	—	3.266	3.427	6.693	4.497	
11	Marsala	80.512	1.537	646	778	84	931	16	40.289	41.029	81.318	25.854	15
12	Mazara del Vallo	36.717	885	308	491	44	548	52	18.500	18.729	37.229	30.349	16
13	Paceco	11.226	215	88	234	33	285	14	5.571	5.750	11.321	4.580	
14	Pantelleria	10.077	170	116	116	24	211	3	4.974	5.083	10.057	8.300	
15	Partanna	13.700	255	129	264	22	368	73	6.673	6.998	13.671	8.242	19
16	Poggioreale	2.997	49	34	67	7	92	71	1.449	1.474	2.923	3.753	19
17	Salaparuta	3.125	56	20	39	6	90	40	1.504	1.572	3.076	4.162	22
18	Salemi	16.684	235	182	183	14	389	18	7.968	8.559	16.527	18.182	
19	Santa Ninfa	6.410	95	66	89	13	187	65	3.053	3.236	6.289	6.380	
20	San Vito Lo Capo	4.006	78	44	111	19	106	—	1.984	2.080	4.064	5.966	
21	TRAPANI	77.424	1.521	754	1.839	100	2.318	17	37.563	40.232	77.795	28.428	24
22	Valderice	10.064	151	97	170	10	234	22	4.883	5.159	10.042	5.296	
23	Vita	4.036	47	56	109	6	116	192	1.893	1.941	3.834	888	
	PROVINCIA	432.556	8.364	3.904	7.651	551	9.757	705	213.341	221.415	434.756	246.148	

PROVINCIA DI PALERMO

1	Alia	8.014	157	61	95	1	191	61	3.922	4.032	7.954	4.568
2	Alimena	5.587	105	45	103	—	222	11	2.654	2.863	5.517	5.939
3	Aliminusa	1.661	29	13	13	—	13	—	821	856	1.677	1.371

PALERMO

N. d'ordine	COMUNI	PO- POLA- ZIONE RESI- DENTE al 31 dic. 1958	ISCRIZIONI E CANCELLAZIONI ANAGRAFICHE NELL'ANNO 1959						POPOLAZIONE RESIDENTE al 31 dicembre 1959			SU- PER- FICIE 1959 — ettari
			Per movimento naturale		Per trasferimento di residenza				M	F	MF	
			Nati vivi	Morti	Iscritti		Cancellati					
					da altro Comune	dal- l'e- stero	per altro Co- mune	per l'e- stero				
4	Altavilla Milicea	5.022	99	42	104	—	114	—	2.573	2.496	5.069	2.379
5	Altofonte	5.385	101	42	99	1	69	—	2.688	2.787	5.475	3.527
2	6 Bagheria X	33.776	725	263	684	36	622	37	17.206	17.093	34.299	2.968
7	Balestrate	6.297	137	50	83	2	127	—	3.186	3.156	6.342	384
8	Baucina	3.464	57	34	38	—	82	2	1.717	1.724	3.441	2.434
9	Belmonte Mezzagno	6.230	210	36	124	—	141	2	3.206	3.179	6.385	2.920
10	Bisacquino	8.276	131	87	85	5	207	121	3.947	4.135	8.082	6.474
11	Bolognetta	2.818	51	19	86	4	98	5	1.467	1.370	2.837	2.758
12	Bompietro	3.724	68	37	53	—	88	52	1.786	1.882	3.668	4.240
13	Borgetto	6.927	162	68	99	6	116	76	3.394	3.540	6.934	2.595
3	14 Càccamo X	10.307	201	65	114	12	217	23	5.140	5.189	10.329	18.780
15	Caltavuturo	7.005	139	78	72	—	282	—	3.436	3.420	6.856	9.722
16	Campofelice di Fitalia	1.453	27	13	48	—	73	—	734	708	1.442	3.529
17	Campofelice di Roccella	3.902	96	31	162	3	176	1	1.951	2.004	3.955	1.476
18	Campofiorito	2.232	47	17	34	2	95	1	1.126	1.076	2.202	2.135
19	Camporeale	6.412	156	62	98	10	246	13	3.191	3.164	6.355	3.861
20	Capaci	5.052	112	29	97	2	91	—	2.582	2.561	5.143	612
6	21 Carini X	17.055	411	120	209	4	238	5	8.567	8.749	17.316	7.686
7	22 Castelbuono X	11.773	197	108	124	5	257	—	5.727	6.007	11.734	6.051
23	Casteldaccia	6.675	140	48	107	—	118	2	3.438	3.316	6.754	3.398
24	Castellana Sicula	5.191	92	47	56	—	143	24	2.580	2.545	5.125	9.604
25	Castronuovo di Sicilia	5.701	99	42	108	—	204	4	2.817	2.841	5.658	19.992
26	Cefalà Diana	1.152	21	6	50	—	44	—	584	589	1.173	902
10	27 Cefalù X	12.912	206	114	293	2	379	20	6.204	6.696	12.900	6.580
28	Cerda	5.966	125	44	111	—	187	—	3.068	2.903	5.971	4.382
29	Chiusa Scalfani	5.944	107	54	94	4	216	8	2.916	2.955	5.871	5.740
30	Ciminna	6.231	101	47	75	—	124	—	3.114	3.122	6.236	5.634
31	Cinisi	8.099	165	85	164	12	153	58	3.953	4.191	8.144	3.316
32	Collesano	7.708	155	50	109	—	179	—	3.799	3.944	7.743	13.929
33	Contessa Entellina	3.042	62	21	60	—	112	—	1.553	1.478	3.031	13.637
11	34 Corleone X	16.035	317	130	211	10	724	33	7.806	7.880	15.686	22.912
35	Ficarazzi	5.284	110	48	123	—	157	—	2.626	2.686	5.312	356
13	36 Gangi X	11.020	231	107	159	4	283	3	5.561	5.460	11.021	12.716
37	Geraci Siculo	3.708	71	34	39	—	112	1	1.797	1.874	3.671	11.297
38	Giardinello	1.339	31	12	18	—	38	—	681	657	1.338	1.249
39	Giuliana	3.177	45	26	33	—	32	22	1.542	1.633	3.175	2.419
40	Godrano	1.248	33	10	36	—	82	6	651	568	1.219	3.887
41	Gratteri	2.329	34	20	37	—	59	7	1.107	1.207	2.314	3.846
42	Isnello	3.715	70	26	50	—	94	—	1.722	1.993	3.715	5.018
43	Isola delle Femmine	2.118	56	13	78	1	72	—	1.077	1.091	2.168	354
44	Làscari	2.620	47	22	70	—	75	—	1.289	1.351	2.640	1.039
14	45 Lercara Friddi X	14.280	294	118	269	5	380	—	7.301	7.049	14.350	3.727
46	Marineo	7.578	175	69	97	—	157	—	3.840	3.784	7.624	3.332
47	Mezzojuso	4.958	95	25	94	—	177	—	2.542	2.403	4.945	4.943
17	48 Misilmeri X	13.469	280	116	263	2	288	33	6.865	6.712	13.577	6.921
18	49 Monreale X	23.680	544	202	548	12	618	19	11.797	12.148	23.945	52.919
50	Montelepre	5.282	139	66	79	—	141	—	2.559	2.734	5.293	989
51	Montemaggiore Belsito	5.964	99	53	57	1	147	—	2.963	2.958	5.921	3.183

PALERMO-MESSINA

N. d'ordine	COMUNI	PO- POLA- ZIONE RESI- DENTE al 31 dic. 1958	ISCRIZIONI E CANCELLAZIONI ANAGRAFICHE NELL'ANNO 1959						POPOLAZIONE RESIDENTE al 31 dicembre 1959			SU- PER- FICIE 1959 — ettari
			Per movimento naturale		Per trasferimento di residenza				M	F	MF	
			Nati vivi	Morti	Iscritti		Cancellati					
					da altro Comune	dal- l'e- stero	per altro Co- mune	per l'e- stero				
52	Palazzo Adriano	3.955	77	45	66	2	106	—	2.016	1.933	3.949	12.925
53	PALERMO X	581.345	14.418	4.857	11.544	333	11.397	345	285.642	305.399	591.041	15.874 20
54	Partinico X	26.000	670	243	368	11	543	33	13.185	13.045	26.230	11.032 21
55	Petralia Soprana	7.620	134	78	106	2	164	—	3.864	3.756	7.620	7.742
56	Petralia Sottana	5.691	87	49	190	—	258	—	2.780	2.881	5.661	17.805
57	Piana degli Albanesi	7.098	136	60	190	4	156	1	3.488	3.723	7.211	6.489
58	Polizzi Generosa	7.891	164	60	86	1	187	60	3.974	3.861	7.835	13.433
59	Pòllina	3.201	73	25	52	—	97	3	1.539	1.662	3.201	4.990
60	Prizzi	9.996	152	100	130	1	306	2	4.926	4.945	9.871	9.503
61	Roccamena	3.444	70	31	45	—	162	—	1.689	1.677	3.366	3.332
62	Roccapalumba	4.536	144	34	79	3	205	—	2.338	2.185	4.523	3.141
63	San Cipirello	5.019	91	40	109	4	125	5	2.580	2.473	5.053	2.094
64	San Giuseppe Jato	9.960	224	90	209	—	302	—	5.117	4.884	10.001	2.946
65	San Mauro Castelverde	4.923	74	61	91	6	106	1	2.434	2.492	4.926	11.419
66	Santa Cristina Gela	983	15	8	39	3	31	—	500	501	1.001	3.855
67	Santa Flàvia	8.242	177	57	171	5	224	6	4.079	4.229	8.308	1.446
68	Sciara	3.017	67	27	29	—	64	10	1.543	1.469	3.012	3.119
69	Sclàfani Bagni	996	12	12	7	—	35	—	487	481	968	13.506
70	Tèrmini Imerese X	25.858	557	213	642	22	917	165	12.673	13.111	25.784	7.758 27
71	Terrasini	8.518	204	75	189	9	269	37	4.211	4.328	8.539	1.944
72	Torretta	3.632	95	28	45	5	83	—	1.797	1.869	3.666	2.541
73	Trabia	6.152	109	45	193	6	206	70	3.058	3.081	6.139	2.046
74	Trappeto	2.597	60	14	37	—	61	—	1.291	1.328	2.619	418
75	Ūstica	1.171	25	7	52	—	44	—	640	557	1.197	809
76	Valledolmo	7.898	174	61	127	—	228	—	3.985	3.925	7.910	2.580
77	Ventimiglia di Sicilia	3.907	87	28	41	6	103	50	1.894	1.966	3.860	2.669
78	Vicari	5.284	118	42	87	—	206	—	2.623	2.618	5.241	8.574
79	Villabate	8.659	226	63	321	4	245	7	4.495	4.400	8.895	383
80	Villafraati	3.270	70	27	63	—	114	18	1.572	1.672	3.244	2.561
	PROVINCIA	1129.660	25.872	9.455	21.420	573	26.204	1463	559.193	581.210	1140.403	501.564

PROVINCIA DI MESSINA

1	Alcara li Fusi	4.037	67	23	36	3	73	—	2.035	2.012	4.047	6.236
2	Ali Superiore	1.515	24	14	22	—	61	—	744	742	1.486	1.669
3	Ali Terme	2.437	45	12	93	2	111	—	1.209	1.245	2.454	615
4	Antillo	1.965	36	14	21	—	48	—	991	969	1.960	4.340
5	Barcellona Pozzo di Gotto	31.953	644	265	554	26	714	22	15.703	16.473	32.176	5.888
6	Basicò	1.403	14	18	28	—	70	—	635	722	1.357	1.198
7	Brolo	3.184	70	20	102	3	75	—	1.579	1.685	3.264	786
8	Capizzi	5.215	118	60	45	5	173	29	2.680	2.441	5.121	6.990
9	Capo d'Orlando	8.637	154	59	277	4	221	82	4.319	4.391	8.710	1.456
10	Capri Leone	1.780	34	12	58	—	89	—	861	910	1.771	660
11	Caronia	6.301	142	73	106	—	263	3	2.994	3.216	6.210	22.655
12	Casalvècchio Siculo	2.960	65	31	49	—	122	—	1.368	1.553	2.921	3.336
13	Castel di Lùcio	2.380	61	18	16	—	92	—	1.185	1.162	2.347	2.837
14	Castell'Umberto	4.075	69	25	37	3	80	—	1.935	2.144	4.079	1.142

MESSINA

N. d'ordine	COMUNI	PO- POLA- ZIONE RESI- DENTE al 31 dic. 1958	ISCRIZIONI E CANCELLAZIONI ANAGRAFICHE NELL'ANNO 1959						POPOLAZIONE RESIDENTE al 31 dicembre 1959			SU- PER- FICIE 1959 — ettari
			Per movimento naturale		Per trasferimento di residenza				M	F	MF	
			Nati vivi	Morti	Iseriti		Cancellati					
					da altro Comune	dal- l'e- stero	per altro Co- mune	per l'e- stero				
15	Castel Mola	1.231	18	17	15	—	43	7	577	620	1.197	1.640
16	Castroreale	9.319	179	86	142	22	315	67	4.481	4.713	9.194	7.517
17	Cesarò	5.311	117	49	86	—	193	8	2.733	2.531	5.264	21.575
18	Condò	991	20	10	37	1	32	—	469	538	1.007	519
19	Falcone	2.887	44	20	53	—	78	—	1.434	1.452	2.886	932
20	Ficarra	3.329	56	36	48	—	96	—	1.537	1.764	3.301	1.862
21	Fiumedinisi	2.844	59	24	42	—	115	6	1.339	1.461	2.800	3.599
22	Floresta	1.651	31	13	33	—	68	—	834	800	1.634	3.109
23	Fondachelli-Fantina	3.488	56	41	41	1	70	1	1.773	1.701	3.474	4.223
24	Forza d'Agrò	1.296	17	10	21	6	52	12	607	659	1.266	1.061
25	Francavilla di Sicilia	5.551	91	55	107	5	140	5	2.666	2.888	5.554	8.210
26	Frazzanò	1.390	31	12	35	1	23	—	700	722	1.422	689
27	Furci Siculo	3.228	58	26	107	—	104	—	1.581	1.682	3.263	1.785
28	Furnari	3.661	76	26	73	7	130	3	1.766	1.892	3.658	1.348
29	Gaggi	1.475	36	11	68	—	64	12	696	796	1.492	734
30	Galati Mamertino	3.782	94	27	34	4	81	13	1.875	1.918	3.793	3.906
31	Gallodoro	657	11	12	10	1	14	—	318	335	653	708
32	Giardini	5.902	109	43	169	4	231	29	2.829	3.052	5.881	539
33	Gioiosa Marea	7.574	122	41	110	—	170	—	3.764	3.831	7.595	2.632
34	Graniti	2.167	50	30	85	1	90	14	995	1.174	2.169	996
35	Gualtieri Sicaminò	3.104	60	36	50	11	77	22	1.495	1.595	3.090	1.436
36	Itala	2.263	32	24	34	—	84	—	1.076	1.085	2.161	1.068
37	Leni	754	25	8	11	1	43	4	353	383	736	856
38	Letojanni	2.271	42	35	70	—	103	19	1.059	1.167	2.226	660
39	Librizzi	3.157	43	19	32	3	112	2	1.499	1.603	3.102	2.335
40	Limina	2.068	35	16	46	—	36	—	946	1.151	2.097	981
41	Lipari	10.923	252	141	192	13	247	229	5.068	5.695	10.763	8.861
42	Longi	2.356	75	23	37	7	45	1	1.169	1.237	2.406	4.212
43	Malfa	1.116	24	8	28	1	33	12	545	571	1.116	889
44	Malvagna	1.597	19	15	37	5	68	13	754	808	1.562	690
45	Mandanici	1.280	21	10	23	—	26	3	631	654	1.285	1.165
46	Mazzarrà Sant'Andrea	2.503	52	21	55	—	89	1	1.236	1.263	2.499	660
47	Merì	2.077	46	22	30	—	75	6	978	1.072	2.050	187
48	MESSINA	244.980	4.877	1.996	5.828	227	5.293	100	119.193	129.330	248.523	21.173
49	Milazzo	23.280	494	211	493	13	672	7	11.220	12.170	23.390	2.423
50	Militello Rosmarino	2.450	46	31	61	—	81	36	1.152	1.257	2.409	2.967
51	Mirto	2.050	42	20	49	—	75	2	966	1.078	2.044	943
52	Mistretta	10.777	193	124	203	—	461	72	5.017	5.499	10.516	12.676
53	Mòio Alcántara	909	15	8	40	—	39	—	443	474	917	839
54	Monforte San Giorgio	4.993	80	37	79	—	191	—	2.309	2.615	4.924	3.233
55	Mongiuffi Melia	1.649	35	24	33	—	48	—	766	879	1.645	2.429
56	Montagnareale	2.625	44	23	45	1	72	—	1.275	1.345	2.620	1.623
57	Montalbano Elicona	5.523	74	59	83	12	203	52	2.450	2.928	5.378	6.746
58	Motta Camastra	1.969	21	21	28	2	82	174	833	910	1.743	2.529
59	Motta d'Affermo	1.775	28	17	28	—	81	2	845	886	1.731	1.461
60	Naso	8.110	126	57	105	6	202	23	3.955	4.110	8.065	3.660
61	Nizza di Sicilia	3.351	66	31	53	5	164	—	1.573	1.707	3.280	1.318
62	Novara di Sicilia	5.109	65	45	90	3	169	5	2.401	2.647	5.048	4.854

MESSINA

N. d'ordine	COMUNI	PO- POLA- ZIONE RESI- DENTE al 31 dic. 1958	ISCRIZIONI E CANCELLAZIONI ANAGRAFICHE NELL'ANNO 1959						POPOLAZIONE RESIDENTE al 31 dicembre 1959			SU- PER- FICIE 1959 — ettari
			Per movimento naturale		Per trasferimento di residenza				M	F	MF	
			Nati vivi	Morti	Iscritti		Cancellati					
					da altro Comune	dal- l'e- stero	per altro Co- mune	per l'e- stero				
63	Oliveri	1.930	36	12	37	—	49	12	910	1.020	1.930	1.029
64	Pace del Mela	3.933	68	33	103	—	152	8	1.888	2.023	3.911	1.210
65	Pagliara	2.221	16	18	32	1	69	—	1.053	1.130	2.183	1.457
66	Patti	12.996	235	100	319	9	556	73	6.150	6.680	12.830	5.014
67	Pettineo	2.282	47	22	38	—	74	3	1.134	1.134	2.268	3.045
68	Piraino	5.521	101	30	97	6	129	5	2.638	2.923	5.561	1.720
69	Raccuja	3.225	85	27	60	—	106	—	1.540	1.697	3.237	2.506
70	Reitano	1.628	34	22	36	—	102	—	764	810	1.574	1.393
71	Roccafiorita	420	17	5	18	—	12	—	211	227	438	114
72	Roccalumera	4.802	73	41	99	9	153	—	2.261	2.528	4.789	877
73	Roccalvaldina	1.637	26	18	67	5	72	13	776	856	1.632	653
74	Roccella Valdènone	1.910	22	22	28	2	68	—	912	960	1.872	4.098
75	Rodi Milici	2.968	39	29	72	2	97	2	1.368	1.585	2.953	2.913
76	Rometta	4.980	87	45	117	9	216	—	2.379	2.553	4.932	3.250
77	San Filippo del Mela	5.099	87	43	169	3	199	26	2.418	2.672	5.090	981
78	San Fratello	12.724	298	110	210	—	303	3	6.246	6.570	12.816	8.002
79	San Marco d'Alunzio	5.173	83	45	51	5	99	6	2.586	2.576	5.162	3.909
80	San Pier Niceto	4.874	69	45	94	12	156	6	2.281	2.561	4.842	3.630
81	San Piero Patti	5.987	113	55	135	2	212	—	2.807	3.163	5.970	4.163
82	San Salvatore di Fità- lia	3.602	77	37	63	—	132	—	1.693	1.880	3.573	1.489
83	Santa Domènica Vittò- ria	1.633	30	18	48	1	67	—	799	828	1.627	1.998
84	Sant'Agata di Militello	11.744	261	93	351	—	363	—	5.733	6.167	11.900	3.352
85	Sant'Alèssio Siculo	1.395	24	12	70	—	66	—	670	741	1.411	672
86	Santa Lucia del Mela	6.508	121	61	76	11	179	35	3.065	3.376	6.441	8.294
87	Santa Marina Salina	940	30	12	42	2	38	11	443	510	953	865
88	Sant'Angelo di Brolo	6.818	126	65	56	1	185	—	3.265	3.486	6.751	3.023
89	Santa Teresa di Riva	6.710	147	54	236	4	289	11	3.260	3.483	6.743	813
90	San Teodoro	2.551	41	19	17	—	86	10	1.285	1.209	2.494	1.390
91	Santo Stèfano di Cama- stra	6.504	114	56	199	1	206	42	3.133	3.381	6.514	2.188
92	Saponara	4.914	80	35	96	—	164	—	2.392	2.499	4.891	2.602
93	Savoca	2.139	35	21	38	4	74	—	1.009	1.112	2.121	880
94	Scaletta Zanglea	3.186	48	33	70	1	120	12	1.534	1.606	3.140	450
95	Sinagra	4.354	96	33	48	3	85	—	2.221	2.162	4.383	2.392
96	Spadafora	5.049	121	42	179	1	306	30	2.338	2.634	4.972	1.030
97	Taormina	7.943	128	68	334	16	276	5	3.875	4.197	8.072	1.318
98	Torregrotta	3.012	52	28	147	—	103	—	1.463	1.617	3.080	422
99	Tortorici	11.074	310	107	165	1	238	—	5.557	5.648	11.205	7.016
100	Tripi	2.547	46	22	37	4	107	5	1.186	1.314	2.500	5.437
101	Tusa	5.749	80	48	105	4	117	—	2.807	2.966	5.773	4.094
102	Ueria	3.702	70	39	48	2	111	3	1.772	1.897	3.669	2.619
103	Valdina	1.249	31	10	54	1	33	2	619	671	1.290	276
104	Venètico	2.188	39	12	142	—	89	—	1.043	1.225	2.268	438
105	Villafranca Tirrena	4.978	99	32	209	1	190	3	2.449	2.613	5.062	1.434
	PROVINCIA	695.334	13.492	5.994	15.235	532	19.620	1424	336.352	361.203	697.555	324.722

AGRIGENTO

N. d'ordine	COMUNI	PO- POLA- ZIONE RESI- DENTE al 31 dic. 1958	ISCRIZIONI E CANCELLAZIONI ANAGRAFICHE NELL'ANNO 1959						POPOLAZIONE RESIDENTE al 31 dicembre 1959			SU- PER- FICIE 1959 — ettari
			Per movimento naturale		Per trasferimento di residenza				M	F	MF	
			Nati vivi	Morti	Iscritti		Cancellati					
					da altro Comune	dal- l'e- stero	per altro Co- mune	per l'e- stero				

PROVINCIA DI AGRIGENTO

1	AGRIGENTO	45.182	1.061	358	1.791	29	1.446	1	22.558	23.700	46.258	24.457
2	Alessàndria della Rocca	6.366	130	59	100	7	165	9	3.228	3.142	6.370	6.193
3	Aragona	15.700	328	104	154	1	293	290	7.766	7.730	15.496	7.453
4	Bivona	5.743	107	55	112	9	223	—	2.823	2.870	5.693	8.860
5	Bùrgio	5.175	99	43	114	12	170	71	2.545	2.571	5.116	4.222
6	Calamònci	1.993	34	14	86	6	76	58	1.015	956	1.971	3.257
7	Caltabellotta	7.255	125	77	71	1	135	24	3.574	3.642	7.216	12.358
8	Camagra	3.362	58	25	64	—	134	—	1.717	1.608	3.325	1.628
9	Cammarata	9.066	225	66	104	—	311	—	4.554	4.464	9.018	19.203
10	Campobello di Licata	13.158	261	131	139	8	342	6	6.550	6.537	13.087	7.978
11	Canicattì	32.596	573	295	556	26	734	—	16.307	16.415	32.722	9.142
12	Casteltèrmini	13.553	271	153	238	12	274	2	6.863	6.782	13.645	9.951
13	Castrofilippo	4.927	100	45	59	—	75	72	2.407	2.487	4.894	1.796
14	Cattòlica Eraclea	10.897	258	100	107	10	213	595	5.266	5.098	10.364	6.213
15	Cianciana	8.177	142	63	76	2	174	—	4.125	4.035	8.160	3.770
16	Comitini	1.947	42	20	47	—	76	—	947	993	1.940	2.169
17	Favara	28.361	791	201	254	11	496	—	14.633	14.087	28.720	8.102
18	Grotte	9.978	159	88	78	15	173	4	4.924	5.041	9.965	2.386
19	Jòppolo Giancàxio	2.295	36	17	16	14	54	—	1.163	1.127	2.290	1.910
20	Lampedusa e Linosa	4.785	123	39	52	1	142	7	2.418	2.355	4.773	2.548
21	Licata	40.988	1.049	365	539	22	1.033	27	21.169	20.004	41.173	17.891
22	Lucca Sicula	3.329	91	34	55	5	72	16	1.647	1.711	3.358	1.841
23	Menfi	12.561	230	94	276	11	256	2	6.313	6.413	12.726	11.321
24	Montallegro	3.882	111	33	91	—	126	100	1.992	1.833	3.825	2.735
25	Montevago	3.202	61	31	67	4	114	8	1.616	1.565	3.181	3.246
26	Naro	15.743	268	162	196	4	313	8	7.756	7.972	15.728	20.750
27	Palma di Montechiaro	20.264	625	185	165	15	305	7	10.473	10.099	20.572	7.636
28	Porto Empèdocle	17.614	494	115	403	9	538	22	9.114	8.731	17.845	2.399
29	Racalmuto	11.996	229	127	243	12	256	11	5.976	6.110	12.086	6.831
30	Raffadali	12.895	275	111	179	8	257	—	6.416	6.573	12.989	2.219
31	Ravanusa	16.186	318	163	199	5	220	2	8.142	8.181	16.323	5.070
32	Realmonte	4.470	86	42	89	1	127	119	2.201	2.157	4.358	2.041
33	Ribera	19.269	393	143	399	69	560	372	9.587	9.468	19.055	11.867
34	Sambuca di Sicilia	8.073	122	60	71	6	186	9	3.969	4.048	8.017	9.588
35	San Biàgio Platani	5.103	110	42	67	13	83	91	2.551	2.526	5.077	4.241
36	San Giovanni Gèmini	7.442	207	57	175	—	164	—	3.779	3.824	7.603	2.630
37	Santa Elisabetta	3.929	76	28	27	1	55	—	1.987	1.963	3.950	1.607
38	Santa Margherita di Bè- lice	8.243	123	61	121	5	242	61	3.995	4.133	8.128	6.706
39	Sant'Àngelo Muxaro	2.745	53	14	45	1	62	1	1.402	1.365	2.767	6.455
40	Santo Stèfano Quisquina	6.879	143	50	54	2	157	1	3.480	3.390	6.870	8.592
41	Sciacca	31.504	820	256	480	20	543	19	16.109	15.897	32.006	19.101
42	Siculiana	7.554	172	82	116	12	156	29	3.831	3.756	7.587	4.058
43	Villafranca Sicula	2.492	34	21	32	1	55	10	1.240	1.233	2.473	1.768
	PROVINCIA	496.879	11.013	4.229	8.307	390	11.586	2054	250.128	248.592	498.720	304.189

CALTANISSETTA-ENNA

N. d'ordine	COMUNI	PO- POLA- ZIONE RESI- DENTE al 31 dic. 1958	ISCRIZIONI E CANCELLAZIONI ANAGRAFICHE NELL'ANNO 1959						POPOLAZIONE RESIDENTE al 31 dicembre 1959			SU- PER- FICIE 1959 — etleri
			Per movimento naturale		Per trasferimento di residenza				M	F	MF	
			Nati vivi	Morti	Iscritti		Cancellati					
					da altro Comune	dal- l'e- stero	per altro Co- mune	per l'e- stero				

PROVINCIA DI CALTANISSETTA

1	Acquaviva Platani	3.688	54	25	37	3	56	30	1.884	1.787	3.671	1.472
2	Bompensiere	1.312	36	9	26	—	34	—	677	654	1.331	1.974
3	Butera	10.502	258	97	174	4	380	14	5.296	5.151	10.447	29.683
4	CALTANISSETTA	62.564	1.545	493	1.681	59	2.073	64	30.946	32.273	63.219	41.697
5	Campofranco	4.961	104	30	108	—	117	23	2.444	2.559	5.003	3.606
6	Dèlia	8.258	164	55	154	7	130	2	4.291	4.105	8.396	1.232
7	Gela	51.394	1.746	469	891	18	1.018	20	27.306	25.236	52.542	27.730
8	Marianòpoli	4.909	137	42	102	—	214	8	2.484	2.400	4.884	1.296
9	Mazzarino	19.050	476	189	288	11	552	11	9.393	9.680	19.073	29.396
10	Milena	5.401	132	38	91	1	139	31	2.777	2.640	5.417	2.456
11	Montedoro	3.621	63	29	49	2	85	—	1.765	1.856	3.621	1.414
12	Mussomeli	16.098	348	127	129	10	457	247	7.778	7.976	15.754	16.390
13	Niscredi	25.307	683	233	387	13	606	8	12.961	12.582	25.543	9.654
14	Resuttano	5.337	124	39	50	—	79	—	2.726	2.667	5.393	3.825
15	Riesi	20.564	514	204	300	—	650	4	10.233	10.287	20.520	6.667
16	San Cataldo	24.975	532	213	385	45	368	39	12.509	12.808	25.317	7.562
17	Santa Caterina Villarmo- sa	10.836	223	96	158	12	323	38	5.336	5.436	10.772	7.510
18	Serradifalco	9.117	158	72	143	21	154	20	4.469	4.724	9.193	4.159
19	Sommatino	12.076	279	116	139	18	280	153	6.013	5.950	11.963	3.468
20	Sutera	4.957	85	41	29	1	107	—	2.436	2.488	4.924	3.555
21	Vallelunga Pratameno	6.965	147	57	142	1	217	—	3.395	3.586	6.981	3.916
22	Villalba	4.335	85	32	72	—	165	23	2.093	2.179	4.272	1.780
	PROVINCIA	316.227	7.893	2.706	5.535	226	8.204	735	159.212	159.024	318.236	210.442

PROVINCIA DI ENNA

1	Àgira	15.832	357	168	201	4	756	—	7.654	7.816	15.470	16.311
2	Aidone	10.490	266	109	215	—	453	8	5.241	5.160	10.401	20.986
3	Assoro	6.088	173	55	117	3	212	1	3.086	3.027	6.113	11.150
4	Barrafranca	15.593	340	133	155	9	263	—	7.940	7.761	15.701	5.364
5	Calascibetta	8.244	163	76	130	7	227	1	4.152	4.088	8.240	8.817
6	Catenanuova	4.411	126	48	111	—	127	—	2.315	2.158	4.473	1.117
7	Centùripe	10.697	222	96	114	—	265	—	5.293	5.379	10.672	17.298
8	Cerami	4.793	118	34	43	—	84	—	2.477	2.359	4.836	9.487
9	ENNA	29.493	621	280	730	24	857	1	14.850	14.880	29.730	35.718
10	Gagliano Castelferrato	4.943	122	39	84	2	144	6	2.547	2.415	4.962	5.600
11	Leonforte	18.797	508	186	272	12	565	88	9.308	9.442	18.750	8.409
12	Nicosia	19.659	479	155	452	2	628	2	10.137	9.670	19.807	21.787
13	Nissoria	3.306	86	31	102	1	65	9	1.682	1.708	3.390	6.162
14	Piazza Armerina	28.271	752	286	514	26	1.069	17	14.034	14.157	28.191	30.304
15	Pietraperzia	14.787	338	141	108	—	282	—	7.384	7.426	14.810	11.772
16	Regalbuto	12.443	290	115	245	1	787	38	6.080	5.959	12.039	16.927
17	Sperlinga	1.539	35	14	47	2	84	—	761	764	1.525	5.876

ENNA-CATANIA

N. d'ordine	COMUNI	PO- POLA- ZIONE RESI- DENTE al 31 dic. 1958	ISCRIZIONI E CANCELLAZIONI ANAGRAFICHE NELL'ANNO 1959						POPOLAZIONE RESIDENTE al 31 dicembre 1959			SU- PER- FICIE 1959 — ettari
			Per movimento naturale		Per trasferimento di residenza				M	F	MF	
			Nati vivi	Morti	Iscritti		Cancellati					
					da altro Comune	dal- l'e- stero	per altro Co- mune	per l'e- stero				
18	Troina	14.313	338	137	169	1	499	—	7.136	7.049	14.185	16.695
19	Valguarnera Caropepe . . .	16.588	391	123	148	19	437	2	8.413	8.171	16.584	932
20	Villarosa	11.066	409	122	298	14	336	14	5.713	5.602	11.315	5.501
	PROVINCIA	251.353	6.134	2.348	4.255	127	8.140	187	126.203	124.991	251.194	256.213

PROVINCIA DI CATANIA

1	Aci Bonaccorsi	1.779	30	19	63	—	81	—	862	910	1.772	170
2	Aci Castello	8.895	195	78	296	3	383	73	4.346	4.509	8.855	865
3	Aci Catena	8.733	240	67	205	—	309	11	4.355	4.436	8.791	845
4	Acireale	42.884	921	365	927	24	1.067	11	21.147	22.166	43.313	3.996
5	Aci Sant'Antonio	4.902	111	64	185	3	175	8	2.416	2.538	4.954	1.427
6	Adrano	29.556	797	292	419	5	478	3	14.887	15.117	30.004	8.251
7	Belpasso	11.465	224	115	269	9	256	5	5.642	5.949	11.591	16.449
8	Biancavilla	19.622	475	164	214	1	256	1	9.806	10.085	19.891	7.066
9	Bronte	22.402	503	204	222	10	534	85	11.183	11.131	22.314	28.588
10	Calatabiano	6.259	127	53	156	13	291	69	2.987	3.155	6.142	2.630
11	Caltagirone	46.173	993	448	786	35	1.089	35	23.089	23.326	46.415	40.261
12	Camporotondo Etneo	768	15	5	37	—	34	—	407	374	781	638
13	Castel di Iudica	6.485	167	60	101	—	249	—	3.365	3.079	6.444	10.228
14	Castiglione di Sicilia	8.293	152	86	172	6	226	31	4.110	4.170	8.280	12.036
15	CATANIA	353.709	8.823	2.952	9.798	356	6.548	138	174.768	188.280	363.048	18.093
16	Fiumefreddo di Sicilia	6.031	144	52	303	3	252	39	2.979	3.159	6.138	1.205
17	Giarre	20.267	407	188	800	21	747	27	9.958	10.575	20.533	2.748
18	Grammichele	14.932	331	157	300	9	336	47	7.550	7.482	15.032	3.095
19	Gravina di Catania	2.788	75	21	116	—	179	—	1.310	1.469	2.779	504
20	Licodia Eubea	5.180	104	60	94	21	108	70	2.506	2.655	5.161	12.537
21	Linguaglossa	6.478	109	71	157	17	178	31	3.194	3.287	6.481	5.838
22	Maletto	4.544	143	36	38	—	76	—	2.355	2.258	4.613	4.088
23	Mascalì	9.329	234	78	420	7	475	24	4.674	4.739	9.413	3.768
24	Mascalucia	3.368	56	37	158	—	161	—	1.579	1.805	3.384	1.624
25	Militello in Val di Catania . .	11.622	257	150	248	3	397	30	5.759	5.794	11.553	6.214
26	Milo	1.659	33	17	49	1	77	10	818	820	1.638	1.824
27	Mineo	10.047	216	98	129	—	247	—	5.128	4.919	10.047	24.452
28	Mirabella Imbaccari	8.766	231	82	169	20	279	50	4.424	4.351	8.775	1.535
29	Misterbianco	14.256	320	138	422	—	404	—	7.206	7.250	14.456	3.751
30	Motta Sant'Anastasia	5.633	105	51	242	—	147	1	2.833	2.948	5.781	3.573
31	Nicolosi	3.510	61	34	87	1	101	4	1.744	1.776	3.520	4.248
32	Palagonia	13.759	377	114	197	—	285	—	7.173	6.761	13.934	5.766
33	Paternò	41.191	1.106	348	772	2	582	1	21.300	20.840	42.140	18.327
34	Pedara	3.759	52	32	66	—	100	1	1.837	1.907	3.744	1.917
35	Piedimonte Etneo	4.799	92	47	136	10	200	41	2.245	2.504	4.749	2.646
36	Raddusa	5.274	142	48	238	—	265	—	2.734	2.607	5.341	2.332
37	Ramacca	11.229	331	81	324	8	393	44	5.899	5.475	11.374	30.538
38	Randazzo	13.487	325	121	289	4	403	103	6.719	6.756	13.475	20.484
39	Riposto	12.903	291	116	416	11	552	59	6.389	6.505	12.894	1.288
40	San Cono	3.655	79	33	106	4	58	—	1.907	1.846	3.753	656

CATANIA-RAGUSA-SIRACUSA

N. d'ordine	COMUNI	PO- POLA- ZIONE RESI- DENTE al 31 dic. 1958	ISCRIZIONI E CANCELLAZIONI ANAGRAFICHE NELL'ANNO 1959						POPOLAZIONE RESIDENTE al 31 dicembre 1959			SU- PER- FICIE 1959 — ettari
			Per movimento naturale		Per trasferimento di residenza				M	F	MF	
			Nati vivi	Morti	Iscritti		Cancellati					
					da altro Comune	dal- l'e- stero	per altro Co- mune	per l'e- stero				
41	San Giovanni la Punta . . .	4.171	92	38	242	—	162	—	2.149	2.156	4.305	1.063
42	San Gregorio di Catania . . .	2.512	54	22	153	1	121	—	1.235	1.342	2.577	561
43	San Michele di Ganzaria . . .	5.082	119	49	84	—	148	—	2.613	2.475	5.088	2.559
44	San Pietro Clarenza . . .	1.398	24	14	27	3	72	—	673	693	1.366	641
45	Sant'Agata li Battiati . . .	1.013	23	12	68	—	80	—	501	511	1.012	313
46	Sant'Alfo	2.153	43	38	117	2	118	11	1.064	1.084	2.148	2.362
47	Santa Maria di Licodia . . .	6.254	138	62	141	2	106	10	3.172	3.185	6.357	2.623
48	Santa Venerina	6.055	113	64	264	2	202	2	3.075	3.091	6.166	1.879
49	Scordia	13.759	408	114	346	—	271	—	7.185	6.943	14.128	2.426
50	Trecastagni	3.903	86	36	117	1	137	—	1.946	1.988	3.934	1.896
51	Tremestieri Etneo	2.180	39	19	119	—	104	—	1.076	1.139	2.215	646
52	Valverde	1.816	41	18	125	—	106	—	908	950	1.858	550
53	Viagrande	3.969	75	35	145	5	152	5	1.933	2.069	4.002	1.005
54	Vizzini	11.663	206	113	237	22	299	308	5.600	5.808	11.408	12.583
55	Zafferana Etnea	5.991	138	65	172	8	232	—	3.048	2.964	6.012	7.612
	PROVINCIA	882.310	20.993	7.881	22.483	653	21.288	1391	439.768	456.111	895.879	355.220

PROVINCIA DI RAGUSA

1	Acate	5.634	137	55	142	—	188	—	2.875	2.795	5.670	10.142
2	Chiaromonte Gulfi	10.381	204	88	121	4	360	2	5.031	5.229	10.260	12.663
3	Còmisio	25.308	529	250	393	56	625	4	12.627	12.780	25.407	6.493
4	Giarratana	3.965	68	40	114	4	99	—	1.976	2.036	4.012	4.345
5	Ispica	13.571	285	123	235	16	447	—	6.806	6.731	13.537	11.352
6	Mòdica	44.337	764	393	642	97	803	2	21.719	22.923	44.642	29.076
7	Monterosso Almo	5.052	104	49	88	—	165	—	2.489	2.541	5.030	5.627
8	Pozzallo	12.552	276	105	253	10	328	44	6.250	6.364	12.614	1.496
9	RAGUSA	54.944	966	469	1.869	91	1.123	101	26.922	29.255	56.177	44.246
10	Santa Croce Camerina	7.071	118	59	185	8	270	88	3.441	3.524	6.965	4.076
11	Scicli	23.868	478	224	292	23	602	2	11.770	12.063	23.833	13.754
12	Vittòria	45.577	1.033	465	818	81	1.025	222	22.971	22.826	45.797	18.134
	PROVINCIA	252.260	4.962	2.320	5.152	390	6.035	465	124.877	129.067	253.944	161.404

PROVINCIA DI SIRACUSA

1	Augusta	26.048	555	204	1.141	80	980	30	13.682	12.928	26.610	10.932
2	Avola	26.343	669	269	355	39	497	130	13.071	13.439	26.510	7.426
3	Buccheri	3.935	69	34	128	11	108	13	1.942	2.046	3.988	5.743
4	Buscemi	2.173	39	27	34	—	96	—	1.022	1.101	2.123	5.157
5	Canicattini Bagni	9.479	151	105	164	7	216	119	4.689	4.672	9.361	1.511
6	Carlentini	12.441	248	101	323	1	313	33	6.338	6.228	12.566	15.802
7	Càssaro	1.736	28	25	47	—	57	—	864	865	1.729	1.940
8	Ferla	4.185	72	45	67	7	156	10	2.047	2.073	4.120	2.477
9	Floridia	15.992	356	171	391	54	367	161	8.018	8.076	16.094	2.622
10	Francofonte	16.081	337	151	338	12	410	60	8.182	7.965	16.147	7.395
11	Lentini	32.561	638	283	605	8	590	94	16.845	16.000	32.845	21.584
12	Melilli	8.486	250	65	298	8	328	1	4.448	4.200	8.648	16.139

SIRACUSA-SASSARI

N. d'ordine	COMUNI	PO- POLA- ZIONE RESI- DENTE al 31 dic. 1958	ISCRIZIONI E CANCELLAZIONI ANAGRAFICHE NELL'ANNO 1959						POPOLAZIONE RESIDENTE al 31 dicembre 1959			SU- PER- FICIE 1959 — ettari
			Per movimento naturale		Per trasferimento di residenza				M	F	MF	
			Nati vivi	Morti	Iscritti		Cancellati					
					da altro Comune	dal- l'e- stero	per altro Co- mune	per l'e- stero				
13	Noto	27.281	523	250	616	40	924	32	13.687	13.567	27.254	55.114
14	Pachino	25.489	599	189	495	85	468	95	12.917	12.999	25.916	6.534
15	Palazzolo Acreide	11.515	180	116	332	26	261	11	5.660	6.005	11.665	8.632
16	Rosolini	17.151	468	146	269	10	462	2	8.758	8.530	17.288	7.615
17	SIRACUSA	80.673	1.907	658	2.874	88	1.937	3	41.135	41.809	82.944	23.618
18	Solarino	5.943	141	73	165	4	125	89	3.052	2.914	5.966	1.301
19	Sortino	10.271	181	109	122	4	140	40	5.189	5.100	10.289	9.321
	PROVINCIA	337.783	7.411	3.021	8.764	484	8.435	923	171.546	170.517	342.063	210.863

PROVINCIA DI SASSARI

1	Àggius	4.640	109	27	134	—	116	4	2.388	2.348	4.736	15.855
2	Alà dei Sardi	2.556	56	17	39	—	40	—	1.379	1.215	2.594	18.860
3	Alghero	26.089	619	146	768	8	640	—	13.879	12.819	26.698	22.439
4	Anela	1.511	26	15	27	1	52	—	768	730	1.498	3.696
5	Àrdara	1.166	23	6	33	—	60	—	610	546	1.156	3.807
6	Arzachena	4.501	81	29	170	—	145	—	2.376	2.202	4.578	22.861
7	Bànarì	1.394	18	10	15	—	67	—	690	660	1.350	2.127
8	Benetutti	3.117	73	28	27	—	49	1	1.566	1.573	3.139	9.453
9	Berchidda	3.476	67	20	3	—	34	—	1.685	1.807	3.492	20.188
10	Bessude	737	8	4	2	—	9	1	358	375	733	2.684
11	Bonnàro	1.875	22	13	29	—	76	—	875	962	1.837	2.178
12	Bono	5.005	91	38	78	—	175	—	2.437	2.524	4.961	7.447
13	Bonorva	7.360	155	79	141	—	293	—	3.709	3.584	7.293	14.955
14	Bortigiàdas	1.795	40	7	35	—	28	—	943	892	1.835	8.726
15	Borutta	562	14	9	16	—	8	—	287	288	575	476
16	Bottidda	1.197	25	16	14	—	37	—	573	610	1.183	3.383
17	Buddusò	6.917	158	50	130	10	207	30	3.525	3.403	6.928	40.585
18	Bultei	2.438	37	18	34	—	80	—	1.211	1.200	2.411	9.661
19	Bulzi	943	26	16	12	—	22	—	483	460	943	2.163
20	Bùrgos	1.823	42	15	45	—	93	—	900	902	1.802	1.824
21	Calangiànsi	6.751	129	33	159	2	209	—	3.470	3.329	6.799	27.298
22	Cargeghe	735	18	4	22	—	28	—	390	353	743	1.200
23	Castelsardo	5.130	120	28	52	2	131	—	2.659	2.486	5.145	6.205
24	Cherèmule	833	12	8	19	9	24	10	418	413	831	2.413
25	Chiaramonti	3.057	82	20	33	1	69	12	1.568	1.504	3.072	11.378
26	Codrongiànos	1.444	20	19	50	—	79	—	713	703	1.416	3.038
27	Cossoine	1.755	24	18	44	—	39	—	921	845	1.766	3.883
28	Esporlatu	750	15	5	12	—	10	—	387	375	762	1.831
29	Florinas	2.107	39	37	27	—	72	—	1.047	1.017	2.064	3.609
30	Giave	1.563	14	11	56	—	60	—	767	795	1.562	4.692
31	Illorai	2.035	54	14	57	1	44	4	1.066	1.019	2.085	5.704
32	Ittireddu	1.176	27	13	32	—	55	—	609	558	1.167	2.386
33	Ittiri	9.201	175	75	123	7	175	—	4.727	4.529	9.256	11.156
34	Laerru	1.570	22	10	24	—	32	11	807	756	1.563	1.995
35	La Maddalena	10.634	203	91	444	2	500	—	5.252	5.440	10.692	4.937
36	Luogosanto	2.669	32	16	67	1	116	1	1.351	1.285	2.636	13.545

SASSARI

N. d'ordine	COMUNI	PO- POLA- ZIONE RESI- DENTE al 31 dic. 1958	ISCRIZIONI E CANCELLAZIONI ANAGRAFICHE NELL'ANNO 1959						POPOLAZIONE RESIDENTE al 31 dicembre 1959			SU- PER- FICIE 1959 — ettiari
			Per movimento naturale		Per trasferimento di residenza				M	F	MF	
			Nati vivi	Morti	Iscritti		Cancellati					
					da altro Comune	dal- l'e- stero	per altro Co- mune	per l'e- stero				
37	Lùras	3.134	55	30	107	—	116	—	1.576	1.574	3.150	9.098
38	Mara	1.356	27	8	20	—	37	—	731	627	1.358	1.888
39	Màrtis	1.316	24	9	23	—	65	—	677	612	1.289	2.294
40	Monteleone Rocca Dòria	329	5	3	3	—	10	—	162	162	324	1.301
41	Monti	2.685	56	19	75	—	116	—	1.394	1.287	2.681	13.072
42	Mòres	3.225	53	28	95	—	134	—	1.598	1.613	3.211	9.508
43	Mùros	520	12	3	31	—	19	—	276	265	541	1.125
44	Nughedu di San Nicolò .	2.206	38	24	15	—	74	1	1.064	1.096	2.160	6.795
45	Nule	2.121	42	17	16	2	44	3	1.033	1.084	2.117	5.180
46	Nulvi	4.451	124	34	71	—	104	—	2.284	2.224	4.508	7.884
47	Òlbia	18.385	434	113	601	21	566	—	9.568	9.194	18.762	33.486
48	Olmedo	1.816	58	18	100	—	101	—	945	910	1.855	3.371
49	Òschiri	4.708	85	37	92	5	112	11	2.353	2.377	4.730	21.607
50	Òsilo	6.200	98	52	85	—	247	—	3.060	3.024	6.084	11.631
51	Ossi	4.449	137	36	99	—	138	—	2.240	2.271	4.511	3.011
52	Ozieri	12.069	275	114	365	6	432	3	6.024	6.082	12.106	25.730
53	Pàdria	1.960	35	13	19	—	36	—	975	990	1.965	4.803
54	Palau (*) dall'1-5-59	1.804	17	7	61	—	68	8	907	892	1.799	4.428
55	Pattada	5.496	106	35	93	3	152	100	2.796	2.615	5.411	16.508
56	Pèrfugas	3.731	91	21	66	—	142	—	1.960	1.765	3.725	7.830
57	Ploaghe	5.120	97	35	58	1	100	—	2.613	2.528	5.141	9.608
58	Porto Tòrres	10.999	281	73	343	3	465	—	6.011	5.077	11.088	10.255
59	Pozzomaggiore	5.002	77	47	81	—	111	—	2.475	2.527	5.002	7.952
60	Putifigari	734	18	4	10	—	10	—	406	342	748	5.312
61	Romana	1.019	14	7	13	—	46	—	515	478	993	2.163
62	San Francesco d'Aglientu dall'1-5-59 (*)	1.473	14	6	69	—	37	—	792	721	1.513	14.958
63	Santa Teresa Gallura . . .	2.731	31	22	87	1	125	—	1.374	1.329	2.703	10.119
64	SÀSSARI	83.680	2.010	668	3.391	2	1.982	8	41.894	44.531	86.425	60.458
65	Sèdini	5.507	144	38	106	—	202	6	2.871	2.640	5.511	8.049
66	Semèstene	770	21	11	6	—	14	—	382	390	772	3.972
67	Sènnori	5.572	142	47	156	—	185	—	2.791	2.847	5.638	3.143
68	Siligo	1.821	19	11	27	—	64	—	883	909	1.792	4.361
69	Sorso	9.528	239	64	141	—	290	—	4.778	4.776	9.554	6.699
70	Tèmpio Pausània (*) fino all'1-5-59	17.257	96	48	176	1	192	6	8.813	8.471	17.284	55.374
	dal 2-5-59	14.007	178	79	322	8	411	18	7.123	6.884	14.007	35.988
71	Thiesi	3.615	53	38	75	—	91	—	1.698	1.916	3.614	6.383
72	Tissi	1.429	26	17	31	—	49	—	695	725	1.420	1.035
73	Torralba	1.594	26	20	31	—	97	—	802	732	1.534	3.675
74	Trinità d'Agultu e Vignola	1.923	47	4	28	—	59	—	1.021	914	1.935	13.046
75	Tula	2.194	57	16	24	1	130	—	1.108	1.022	2.130	6.606
76	Uri	2.377	51	12	36	5	18	—	1.261	1.178	2.439	5.672
77	Ùsini	3.037	61	26	39	—	104	—	1.485	1.522	3.007	3.068
78	Villanova Monteleone . . .	4.884	109	35	52	—	177	—	2.443	2.390	4.833	20.258
	PROVINCIA	381.462	8.259	2.905	10.252	103	11.546	238	193.838	191.549	385.387	751.968

(*) Cfr. avvertenze a pag. V.

NUORO

N. d'ordine	COMUNI	PO- POLA- ZIONE RESI- DENTE al 31 dic. 1958	ISCRIZIONI E CANCELLAZIONI ANAGRAFICHE NELL'ANNO 1959						POPOLAZIONE RESIDENTE al 31 dicembre 1959			SU- PER- FICIE 1959 — ettari
			Per movimento naturale		Per trasferimento di residenza				M	F	MF	
			Nati vivi	Morti	Iscritti		Cancellati					
					da altro Comune	dal- l'e- stero	per altro Co- mune	per l'e- stero				
1	Aritzo	2.557	59	20	42	—	129	—	1.241	1.268	2.509	7.560
2	Arzana	3.270	68	21	24	—	54	—	1.603	1.684	3.287	16.260
3	Atzara	1.737	43	14	32	—	31	—	918	849	1.767	3.581
4	Aùstis	1.430	41	12	34	—	29	—	744	720	1.464	5.072
5	Bari Sardo	3.215	77	17	41	—	71	—	1.571	1.674	3.245	3.753
6	Baunei	4.062	90	27	22	1	46	—	2.051	2.051	4.102	23.188
7	Belvi	946	15	7	23	—	53	—	465	459	924	1.810
8	Birori	502	7	6	22	—	17	—	275	233	508	1.736
9	Bitti	6.186	123	48	94	—	149	—	3.015	3.191	6.206	21.588
10	Bolòtana	4.536	57	34	67	—	126	—	2.266	2.234	4.500	10.852
11	Bòrore	3.007	46	30	83	—	115	—	1.509	1.482	2.991	4.274
12	Bortigali	2.730	38	31	55	1	89	—	1.376	1.328	2.704	6.746
13	Bosa	8.633	200	78	162	—	146	—	4.236	4.535	8.771	13.567
14	Budoni (*) dall'I-5-59	2.420	40	6	22	—	21	—	1.280	1.175	2.455	5.590
15	Cùghieri	4.727	50	48	67	—	117	—	2.295	2.384	4.679	12.054
16	Dèsulo	4.598	131	37	54	—	55	—	2.268	2.423	4.691	7.472
17	Dorgali	7.220	160	72	77	—	122	10	3.616	3.637	7.253	22.481
18	Dualchi	1.013	17	13	18	—	26	—	513	496	1.009	2.344
19	Elini (a)	530	5	2	8	—	17	—	262	262	524	1.090
20	Escalaplano	3.574	111	24	50	2	132	—	1.822	1.759	3.581	9.388
21	Escolca	990	22	6	6	—	23	—	499	490	989	1.472
22	Esterzili	1.533	47	11	18	—	38	—	803	746	1.549	10.078
23	Flùssio	719	11	4	13	—	45	—	334	360	694	692
24	Fonni	5.328	120	55	90	—	99	—	2.656	2.728	5.384	11.230
25	Gadoni	1.565	30	17	7	—	37	—	755	793	1.548	4.350
26	Gàiro	2.882	65	18	62	—	63	10	1.431	1.487	2.918	11.079
27	Galtelli	2.145	48	15	15	—	33	—	1.119	1.041	2.160	5.682
28	Gavoi	3.898	86	44	157	—	78	—	1.976	2.043	4.019	4.585
29	Genoni	1.583	34	18	41	—	38	—	820	782	1.602	4.389
30	Gèrgei	2.363	53	24	30	—	50	—	1.281	1.091	2.372	3.607
31	Girasole	383	8	3	11	—	22	—	178	199	377	1.298
32	Ilbono (b)	2.424	52	16	34	—	36	—	1.162	1.296	2.458	3.091
33	Ìrgoli	2.016	50	2	15	—	29	—	1.076	974	2.050	7.493
34	Isili	3.486	77	34	197	—	206	—	1.803	1.717	3.520	6.793
35	Jerzu	4.099	72	37	85	—	96	—	2.053	2.070	4.123	10.261
36	Làconi	3.137	79	25	67	—	109	—	1.610	1.539	3.149	12.487
37	Lanusei	5.348	142	53	163	—	227	—	2.675	2.698	5.373	5.338
38	Lei	800	14	4	2	—	6	—	419	387	806	1.901
39	Loceri	1.818	33	18	29	—	44	—	923	895	1.818	1.931
40	Lòeuli	637	21	3	3	—	10	—	332	316	648	3.828
41	Lodè	3.461	93	20	29	—	40	—	1.843	1.680	3.523	12.070
42	Lotzorai	1.258	27	7	41	—	41	—	666	612	1.278	1.684
43	Lula	2.455	45	21	29	—	33	—	1.251	1.224	2.475	14.856
44	Macomer	8.161	186	63	420	—	427	—	4.108	4.169	8.277	12.258
45	Magomàdas	903	6	6	24	—	39	—	441	447	888	895

(*) Cfr. avvertenze a pag. V.

(a) Comune ricostituito con L.R. n. 15 del 17-6-1958, e in funzione dal 1-1-1959 con n. 930 unità corrispondenti ad altrettante schede anagrafiche ricevute dal comune di Ilbono, in dipendenza della predetta legge. — (b) Nei dati della popolazione al 31 dicembre 1958, sono state detratte n. 530 unità, corrispondenti ad altrettante schede anagrafiche cedute al comune di Elini, in dipendenza della variazione territoriale disposta con L.R. n. 15 del 17-6-1958.

NUORO

N. d'ordine	COMUNI	PO- POLA- ZIONE RESI- DENTE al 31 dic. 1958	ISCRIZIONI E CANCELLAZIONI ANAGRAFICHE NELL'ANNO 1959						POPOLAZIONE RESIDENTE al 31 dicembre 1959			SU- PER- FICIE 1959 — ettari
			Per movimento naturale		Per trasferimento di residenza				M	F	MF	
			Nati vivi	Morti	Iscritti		Cancellati					
					da altro Comune	dal- l'e- stero	per altro Co- mune	per l'e- stero				
46	Mamoiada	3.176	67	24	54	4	83	—	1.621	1.573	3.194	4.903
47	Meana Sardo	2.674	72	27	32	—	83	—	1.366	1.302	2.668	7.392
48	Mòdolo	374	5	4	2	—	3	—	166	208	374	252
49	Montresta	1.376	29	6	20	—	71	—	723	625	1.348	2.379
50	Noragùgume	690	8	1	19	—	25	—	363	328	691	2.680
51	NUORO	21.006	563	120	1.241	5	676	—	10.969	11.050	22.019	19.227
52	Nuràgus	1.433	24	12	18	1	43	—	747	674	1.421	1.987
53	Nurallao	1.732	53	11	53	—	76	—	901	850	1.751	3.476
54	Nurri	4.305	121	28	69	—	225	—	2.238	2.004	4.242	7.390
55	Oliena	6.820	140	47	73	—	71	—	3.461	3.454	6.915	16.537
56	Ollolai	2.218	52	16	16	—	25	—	1.131	1.114	2.245	2.734
57	Olzai	1.853	42	10	45	—	40	—	933	957	1.890	6.985
58	Ònani	1.132	20	5	71	—	87	—	709	422	1.131	7.155
59	Onifai	972	20	8	3	—	40	—	524	423	947	4.296
60	Oniferi	1.227	24	17	20	—	39	—	605	610	1.215	3.562
61	Orani	3.719	84	24	47	3	119	6	1.866	1.838	3.704	13.052
62	Orgòsolo	4.579	104	38	41	—	63	—	2.335	2.288	4.623	22.366
63	Orosei	4.030	105	28	77	—	74	—	2.057	2.053	4.110	9.043
64	Orotelli	3.341	78	31	40	—	44	—	1.667	1.717	3.384	6.120
65	Orroli	3.710	114	27	21	—	99	—	1.923	1.796	3.719	7.567
66	Ortueri	2.328	64	20	22	—	68	2	1.213	1.111	2.324	3.895
67	Orune	5.986	169	42	64	—	198	10	3.116	2.853	5.969	12.858
68	Osidda	530	11	4	28	—	37	—	265	263	528	2.578
69	Òsini	1.683	46	10	19	—	21	—	825	892	1.717	3.968
70	Ottana	1.833	52	18	27	1	15	—	914	966	1.880	4.516
71	Ovodda	1.954	46	21	69	—	27	—	1.036	985	2.021	4.078
72	Perdasdefogu	2.099	53	14	50	1	51	—	1.079	1.059	2.138	7.773
73	Posada (*)											
	<i>fino all'1-5-59</i>	5.452	31	3	23	—	29	—	2.905	2.569	5.474	19.425
	<i>dal 2-5-59 al 2-11-59</i>	3.054	13	5	6	—	24	—	1.640	1.404	3.044	13.835
	<i>dal 3-11-59</i>	1.299	4	4	1	—	36	—	690	574	1.264	3.352
74	Sàdali	1.397	35	6	49	—	58	—	693	724	1.417	4.988
75	Sàgama	470	5	7	14	—	11	—	248	223	471	1.167
76	San Teodoro (*)											
	<i>dal 2-11-59</i>	1.745	32	4	25	—	41	—	941	816	1.757	10.483
77	Sarule	2.463	42	22	18	—	34	—	1.173	1.294	2.467	5.265
78	Scano di Montiferro	2.837	25	30	44	—	34	1	1.434	1.407	2.841	6.048
79	Sennariolo	387	5	6	2	—	11	—	177	200	377	1.568
80	Serri	1.017	25	10	4	—	25	—	525	486	1.011	1.913
81	Seui	3.413	77	29	61	1	174	—	1.635	1.714	3.349	14.820
82	Seulo	1.815	40	20	25	—	51	—	924	885	1.809	5.886
83	Silànpus	2.990	63	30	17	1	54	—	1.524	1.463	2.987	4.804
84	Sindia	2.891	59	30	42	3	63	—	1.449	1.453	2.902	5.830
85	Siniscola	6.615	174	49	205	—	191	—	3.411	3.343	6.754	19.996
86	Sòrgono	2.360	39	15	122	—	109	—	1.242	1.155	2.397	5.619
87	Suni	1.856	33	20	73	—	38	—	925	979	1.904	4.732
88	Tàlana	1.289	29	10	9	—	6	—	652	659	1.311	11.792
89	Tertenia	3.670	95	15	20	—	67	6	1.897	1.800	3.697	11.777

(*) Cfr. avvertenze a pag. V.

NUORO-CAGLIARI

N. d'ordine	COMUNI	PO- POLA- ZIONE RESI- DENTE al 31 dic. 1958	ISCRIZIONI E CANCELLAZIONI ANAGRAFICHE NELL'ANNO 1959						POPOLAZIONE RESIDENTE al 31 dicembre 1959			SU- PER- FICIE 1959 — ettari
			Per movimento naturale		Per trasferimento di residenza				M	F	MF	
			Nati vivi	Morti	Iscritti		Cancellati					
					da altro Comune	dal Pe- stero	per altro Co- mune	per Pe- stero				
90	Teti	1.005	32	3	63	—	49	—	524	524	1.048	4.391
91	Tiana	882	18	6	27	—	23	—	464	434	898	1.935
92	Tinnura	365	6	4	9	—	6	—	167	203	370	379
93	Tonara	3.541	78	31	45	—	110	—	1.768	1.755	3.523	5.212
94	Torpè	2.915	91	23	37	—	57	—	1.508	1.455	2.963	9.230
95	Tortoli	4.337	126	38	148	—	108	—	2.233	2.232	4.465	3.997
96	Tresnuràghes	2.153	25	19	55	3	41	—	1.061	1.115	2.176	3.155
97	Triei	1.137	18	6	6	—	19	—	575	561	1.136	1.311
98	Ulàssai	2.442	46	11	38	—	73	—	1.157	1.285	2.442	12.211
99	Urzulei	1.653	37	10	34	—	15	—	892	807	1.699	12.992
100	Ussàssai	1.239	36	13	30	—	42	—	622	628	1.250	4.730
101	Villagrande Strisàili	3.877	100	21	49	—	64	—	1.995	1.946	3.941	21.080
102	Villanova Tulo	1.816	50	10	28	—	55	—	976	853	1.829	4.031
	PROVINCIA	282.929	6.454	2.194	6.155	27	7.535	45	143.775	142.016	285.791	727.217

PROVINCIA DI CAGLIARI

1	Abbasanta	2.465	53	25	144	—	208	—	1.208	1.221	2.429	3.985
2	Aidomaggiore	1.005	17	16	10	—	38	—	472	506	978	4.133
3	Ales	2.751	51	13	49	—	102	—	1.391	1.345	2.736	2.972
4	Àllai	796	17	2	18	—	26	—	406	397	803	2.738
5	Arborea	3.958	88	21	214	—	287	2	2.086	1.864	3.950	11.546
6	Àrbus	10.548	291	61	226	4	421	7	5.296	5.284	10.580	26.716
7	Ardauli	2.050	42	13	11	3	32	1	1.062	998	2.060	2.055
8	Armungia	1.332	20	9	13	—	46	—	679	631	1.310	5.479
9	Assèmini	8.775	254	49	326	2	321	—	4.620	4.367	8.987	11.749
10	Assolo	785	21	4	7	—	11	—	417	381	798	1.631
11	Asuni	787	19	5	6	—	17	—	387	403	790	2.120
12	Ballao	1.704	46	13	31	—	49	—	825	894	1.719	4.668
13	Baradili	196	2	2	1	—	1	—	92	104	196	561
14	Baràtili San Pietro	1.187	27	13	16	—	20	—	587	610	1.197	594
15	Baressa	1.250	22	13	18	—	5	—	658	614	1.272	1.255
16	Barrali	787	24	4	28	—	32	—	428	375	803	1.146
17	Barùmini	1.778	37	11	60	—	59	—	920	885	1.805	2.658
18	Bauladu	870	15	10	12	—	51	—	437	399	836	2.421
19	Bidoni	393	9	2	1	—	11	—	200	190	390	1.167
20	Bonàrcado	1.998	45	16	32	—	60	—	1.058	941	1.999	2.854
21	Boroneddu	276	2	1	—	—	9	—	141	127	268	465
22	Burcei	2.722	68	17	33	—	69	—	1.433	1.304	2.737	9.497
23	Busachi	2.810	53	26	33	—	75	—	1.347	1.448	2.795	5.930
24	Càbras	6.958	153	74	142	—	142	—	3.566	3.471	7.037	10.218
25	CÀGLIARI	165.716	4.231	1.248	6.865	49	3.665	2	83.485	88.461	171.946	13.350
26	Calasetta	2.780	52	29	85	—	105	—	1.357	1.426	2.783	3.098
27	Capoterra	6.133	217	41	158	—	146	—	3.274	3.047	6.321	6.825
28	Carbònia	40.821	875	221	1.650	2	3.435	1	20.400	19.291	39.691	14.561
29	Carloforte	7.356	125	80	145	3	125	4	3.649	3.771	7.420	5.023
30	Collinas	1.323	14	16	11	—	20	—	690	622	1.312	2.079

CAGLIARI

N. d'ordine	COMUNI	PO- POLA- ZIONE RESI- DENTE al 31 dic. 1958	ISCRIZIONI E CANCELLAZIONI ANAGRAFICHE NELL'ANNO 1959						POPOLAZIONE RESIDENTE al 31 dicembre 1959			SU- PER- FICIE 1959 — ettiari
			Per movimento naturale		Per trasferimento di residenza				M	F	MF	
			Nati vivi	Morti	Iscritti		Cancellati					
					da altro Comune	dal- l'e- stero	per altro Co- mune	per l'e- stero				
31	Decimomannu	3.904	117	23	147	—	172	—	2.003	1.970	3.973	2.805
32	Decimoputzu	2.864	74	27	101	—	59	—	1.479	1.474	2.953	4.481
33	Dolianova	6.333	144	39	150	—	184	—	3.222	3.182	6.404	8.460
34	Dòmus de Maria	1.414	49	8	31	—	66	—	747	673	1.420	9.678
35	Domusnòvas	6.176	193	46	182	—	284	3	3.221	2.997	6.218	8.047
36	Donori	1.835	49	15	69	—	61	—	984	893	1.877	3.517
37	Figù-Gonnosnò	1.215	18	14	20	—	62	—	600	577	1.177	1.544
38	Fluminimaggiore	6.412	167	59	109	1	250	—	3.241	3.139	6.380	15.643
39	Fordongianus	1.848	48	19	35	—	51	—	974	887	1.861	3.940
40	Furtei	1.799	39	10	31	—	59	—	921	879	1.800	2.611
41	Genuri	757	25	6	16	—	8	—	386	398	784	755
42	Gèsico	1.316	43	8	15	—	68	—	606	692	1.298	2.556
43	Gèsturi	1.908	55	17	17	—	40	—	1.005	918	1.923	4.687
44	Ghilarza	4.289	102	41	99	3	154	—	2.084	2.214	4.298	5.893
45	Giba	7.304	200	31	286	—	365	—	3.835	3.559	7.394	10.734
46	Goni	794	26	4	23	—	40	—	385	414	799	1.871
47	Gonnesa	6.261	174	44	325	2	543	1	3.103	3.071	6.174	4.745
48	Gonnoscodina	743	13	9	13	—	21	—	410	329	739	885
49	Gonnosfanàdiga	7.822	185	85	128	—	173	—	3.904	3.973	7.877	12.523
50	Gonnostramatza	1.245	29	14	18	—	57	—	631	590	1.221	1.752
51	Guamaggiore	1.172	34	7	13	—	33	—	608	571	1.179	1.684
52	Guasila	3.589	85	15	29	—	97	—	1.809	1.782	3.591	4.355
53	Gùspini	13.171	310	93	226	5	506	6	6.687	6.420	13.107	17.474
54	Iglèsias	29.627	755	252	976	8	1.349	—	14.889	14.876	29.765	20.763
55	Las Plàssas	640	19	9	31	1	30	—	329	323	652	1.114
56	Lunamatrona	2.063	43	25	31	—	50	—	1.043	1.019	2.062	2.057
57	Màndas	3.187	87	30	70	—	152	—	1.600	1.562	3.162	4.504
58	Maracalagonis	3.493	89	30	52	—	54	—	1.806	1.744	3.550	10.160
59	Marrùbiu	4.142	107	27	146	—	135	—	2.244	1.989	4.233	6.121
60	Masùllas	2.214	63	19	26	—	31	—	1.122	1.131	2.253	2.997
61	Milis	1.724	28	18	47	—	91	6	810	874	1.684	1.871
62	Mogorella	700	18	5	5	—	7	—	361	350	711	1.718
63	Mògoro	5.183	131	47	66	—	118	—	2.660	2.555	5.215	4.895
64	Monastir	2.942	65	21	31	5	53	16	1.522	1.431	2.953	3.176
65	Morgongiori	1.452	33	17	29	—	45	—	760	692	1.452	4.528
66	Muravera	5.000	116	33	133	1	275	3	2.641	2.298	4.939	17.984
67	Musei	1.424	32	16	60	—	43	—	772	685	1.457	2.026
68	Narbolia	1.591	39	11	12	—	30	—	805	796	1.601	4.049
69	Narcao	3.603	121	24	158	—	175	—	1.894	1.789	3.683	10.518
70	Neoneli	1.214	16	13	36	—	30	—	591	632	1.223	4.800
71	Norbello	1.170	20	11	29	—	32	—	593	583	1.176	2.612
72	Nughedu Santa Vittòria	987	28	9	6	—	27	—	483	502	985	2.856
73	Nurachi	1.415	32	11	26	—	60	—	714	688	1.402	1.594
74	Nuràminis	3.173	65	26	39	—	119	—	1.591	1.541	3.132	4.529
75	Nureci	714	14	10	14	—	11	—	347	374	721	1.290
76	Nuxis	1.951	50	12	78	—	122	—	1.010	935	1.945	3.393
77	Ollasta (*) dal 25-5-59	548	7	3	7	—	13	—	272	274	546	895

(*) Cfr. avvertenze a pag. V.


CAGLIARI

N. d'ordine	COMUNI	PO- POLA- ZIONE RESI- DENTE al 31 dic. 1958	ISCRIZIONI E CANCELLAZIONI ANAGRAFICHE NELL'ANNO 1959						POPOLAZIONE RESIDENTE al 31 dicembre 1959			SU- PER- FICIE 1959 — ettari
			Per movimento naturale		Per trasferimento di residenza				M	F	MF	
			Nati vivi	Morti	Iseriti		Cancellati					
					da altro Comune	dal- l'e- stero	per altro Co- mune	per l'e- stero				
78	Ollastra Simàxis	1.342	30	7	16	—	71	—	639	671	1.310	2.151
79	Oristano	21.709	558	205	1.676	13	211	—	11.683	11.857	23.540	8.462
80	Ortacesus	1.057	27	6	24	—	34	—	567	501	1.068	2.356
81	Pabillònis	2.914	82	25	29	—	115	—	1.508	1.377	2.885	3.756
82	Palmas Arborea	796	20	5	194	—	33	—	500	472	972	3.932
83	Pau	681	12	4	8	—	16	—	359	322	681	1.408
84	Pauli Arbarei	850	23	10	4	—	17	—	473	377	850	1.513
85	Paulilàtino	3.198	65	34	32	1	93	—	1.627	1.542	3.169	10.380
86	Perdaxius	1.687	42	8	58	—	100	—	894	785	1.679	3.800
87	Pimentel	1.221	31	7	20	—	25	—	618	622	1.240	1.498
88	Portoscuso	3.434	73	19	117	—	95	—	1.774	1.736	3.510	3.903
89	Pula	3.352	74	19	219	—	113	—	1.744	1.769	3.513	13.878
90	Quartu Sant'Èlena	22.060	585	147	630	1	596	1	11.277	11.255	22.532	9.628
91	Riola Sardo	2.053	50	17	45	—	58	—	1.077	996	2.073	4.833
92	Ruinas	1.561	33	10	40	—	47	—	789	788	1.577	3.038
93	Samassi	4.651	117	41	56	—	126	—	2.358	2.299	4.657	4.221
94	Samatzai	1.822	43	18	26	—	48	—	931	894	1.825	3.112
95	Samugheo	4.049	87	31	33	—	76	—	2.044	2.018	4.062	8.127
96	San Basilio	1.479	39	13	9	—	45	—	741	728	1.469	4.483
97	San Gavino Monreale	8.464	226	56	133	5	263	—	4.324	4.185	8.509	8.754
98	San Giovanni Suergiu	5.730	159	32	289	—	238	—	3.083	2.825	5.908	7.063
99	Sanluri	8.090	171	62	322	3	333	—	4.215	3.976	8.191	8.416
100	San Nicolò d'Arcidano	2.423	76	23	34	—	62	—	1.292	1.156	2.448	2.836
101	San Nicolò Gerrei	1.495	24	17	38	—	38	7	786	709	1.495	6.264
102	San Sperate	4.120	106	28	63	—	77	—	2.138	2.046	4.184	2.615
103	Santadi	5.972	161	23	177	—	250	—	3.132	2.905	6.037	15.174
104	Santa Giusta	2.388	51	20	69	—	62	—	1.235	1.191	2.426	6.917
105	Sant'Andrea Frius	1.827	50	13	30	—	82	—	940	872	1.812	3.643
106	Sant'Antioco	11.055	276	73	225	—	423	—	5.600	5.460	11.060	8.742
107	Sant'Antonio Ruinas	761	18	9	20	—	6	—	400	384	784	1.913
108	Santu Lussùrgiu	3.973	53	38	70	—	112	—	1.935	2.011	3.946	9.967
109	San Vero Milis	2.527	59	30	46	—	33	—	1.274	1.295	2.569	7.220
110	San Vito	5.193	89	41	186	4	89	—	2.622	2.720	5.342	23.936
111	Sàrdara	4.366	99	29	82	—	109	—	2.200	2.209	4.409	5.611
112	Sarroch	2.710	78	15	52	—	79	—	1.371	1.375	2.746	6.788
113	Sèdilo	3.197	35	39	46	—	78	—	1.589	1.572	3.161	6.888
114	Segariu	1.464	34	7	15	—	27	—	754	725	1.479	1.669
115	Selàrgius	8.510	246	66	283	3	326	—	4.320	4.330	8.650	2.671
116	Sèlegas	1.952	51	12	44	—	82	—	963	990	1.953	2.051
117	Sèneghe	2.631	56	21	18	—	54	—	1.318	1.312	2.630	5.782
118	Sènis	1.020	29	10	17	—	33	—	538	485	1.023	1.605
119	Senorbi	4.004	86	29	90	—	110	—	2.081	1.960	4.041	3.435
120	Serdiana	1.712	49	12	37	—	63	—	847	876	1.723	5.566
121	Serramanna	7.629	192	70	194	—	198	—	3.937	3.810	7.747	8.390
122	Serrenti	4.848	128	35	95	—	106	—	2.571	2.359	4.930	4.282
123	Sestu	6.575	170	33	70	—	106	—	3.403	3.273	6.676	4.832
124	Sèttime San Pietro	3.152	94	28	34	—	66	—	1.615	1.571	3.186	2.321
125	Setzu	321	9	—	3	—	1	—	159	173	332	782

CAGLIARI


N. d'ordine	COMUNI	PO- POLA- ZIONE RESI- DENTE al 31 dic. 1958	ISCRIZIONI E CANCELLAZIONI ANAGRAFICHE NELL'ANNO 1959						POPOLAZIONE RESIDENTE al 31 dicembre 1959			SU- PER- FICIE 1959 — ettiari
			Per movimento naturale		Per trasferimento di residenza				M	F	MF	
			Nati vivi	Morti	Iscritti		Cancellati					
					da altro Comune	dal- l'e- stero	per altro Co- mune	per l'e- stero				
126	Siamaggiore	944	28	9	63	—	39	—	509	478	987	1.322
127	Siamanna-Siapiccia	1.577	37	9	54	—	123	—	795	741	1.536	4.627
128	Siddi	1.132	35	6	5	—	24	—	589	553	1.142	1.101
129	Siliqua	4.394	97	37	173	1	187	—	2.285	2.156	4.441	19.025
130	Silius	1.335	39	9	30	—	36	—	718	641	1.359	3.836
131	Simala	766	8	2	6	—	14	—	402	362	764	1.338
132	Simàxis	2.072	55	14	77	19	208	—	1.052	949	2.001	2.777
133	Sini	1.037	23	14	7	—	32	—	538	483	1.021	873
134	Sinnai	7.569	194	65	148	1	157	4	3.854	3.832	7.686	22.338
135	Siurgus Donigala	3.139	80	26	48	—	110	—	1.654	1.477	3.131	7.645
136	Solarussa	2.662	57	9	49	—	89	—	1.249	1.421	2.670	3.189
137	Solèminis	826	15	3	29	—	20	—	432	415	847	1.296
138	Sorradile	1.146	12	6	25	—	35	—	578	564	1.142	2.834
139	Suelli	1.270	22	10	41	—	63	—	645	615	1.260	1.924
140	Tadasuni	396	6	1	2	—	10	—	203	190	393	462
141	Terralba	9.001	217	71	250	13	331	4	4.673	4.402	9.075	3.488
142	Teulada	6.188	171	41	226	—	474	—	3.115	2.955	6.070	24.559
143	Tramatza	1.093	19	9	20	—	14	—	600	509	1.109	1.679
144	Tratalias	1.525	31	12	48	—	64	—	788	740	1.528	3.096
145	Tuili	1.762	36	18	21	—	46	—	911	844	1.755	2.451
146	Turri	756	12	8	8	—	11	—	401	356	757	964
147	Ulà Tirso	1.266	27	6	63	—	100	—	625	625	1.250	1.876
148	Uras	3.699	89	36	128	—	109	—	1.941	1.830	3.771	3.935
149	Usèllus (*)											
	<i>fino al 25-5-59</i>	1.964	17	4	37	—	11	—	1.012	991	2.003	4.405
	<i>dal 26-5-59</i>	1.455	23	7	10	—	27	—	737	717	1.454	3.510
150	Ussana	2.457	70	20	38	—	59	—	1.281	1.205	2.486	3.285
151	Ussaramanna	979	18	4	4	—	24	—	493	480	973	974
152	Uta	4.023	133	33	103	—	86	—	2.199	1.941	4.140	13.446
153	Vallermosa	2.205	51	12	42	—	65	—	1.127	1.094	2.221	6.181
154	Villacidro	11.194	293	92	100	—	127	—	5.825	5.543	11.368	18.355
155	Villamar	3.490	102	23	64	—	130	—	1.704	1.799	3.503	3.864
156	Villamassàrgia	3.599	96	23	99	—	184	—	1.798	1.789	3.587	9.147
157	Villanovaforru	985	21	11	1	1	13	—	509	475	984	1.097
158	Villanovafranca	2.217	55	20	31	—	45	—	1.161	1.077	2.238	2.746
159	Villanova Truschedu	456	7	2	11	—	24	—	220	228	448	1.656
160	Villaputzu	4.768	131	25	123	—	95	—	2.465	2.437	4.902	19.103
161	Villasalto	2.700	42	8	23	—	31	—	1.415	1.311	2.726	13.072
162	Villa San Pietro	697	13	7	18	—	52	—	356	313	669	3.961
163	Villasimius	2.168	65	11	54	—	136	—	1.065	1.075	2.140	5.802
164	Villasor	5.405	129	38	169	—	160	—	2.804	2.701	5.505	8.661
165	Villaspeciosa	1.224	32	12	32	—	44	—	629	603	1.232	2.735
166	Villaurbana	2.285	60	13	29	—	223	—	1.061	1.077	2.138	5.848
167	Villa Verde	744	14	6	15	—	15	—	386	366	752	1.735
168	Zeddiani	1.115	29	9	16	—	34	—	571	546	1.117	1.188
169	Zerfaliu	1.127	38	7	8	—	26	—	577	563	1.140	1.546
	PROVINCIA	755.472	18.662	5.673	23.102	154	25.325	68	385.460	380.864	766.324	929.743

(*) Cfr. avvertenze a pag. V.



APPENDICE ALLA PARTE PRIMA

Elenco alfabetico dei Comuni e relativa provincia di appartenenza



ELENCO ALFABETICO DEI COMUNI E RELATIVA PROVINCIA DI APPARTENENZA (*)

A

Abano Terme - PD	Aggius - SS	Alberona - FG	Alserio - CO
Abbadia Cerreto - MI	Agira - EN	Albese con Cassano - CO	Altamura - BA
Abbadia Lariana - CO	Agliana - PT	Albettone - VI	Altare - SV
Abbadia San Salvatore - SI	Agliano - AT	Albi - CZ	Altavilla Irpina - AV
Abbasanta - CA	Agliè - TO	Albiano - TN	Altavilla Milicia - PA
Abbateggio - PE	Agna - PD	Albiano d'Ivrea - TO	Altavilla Monferrato - AL
Abbiategrosso - MI	Agnadello - CR	Albiate - MI	Altavilla Silentina - SA
Abetone - PT	Agnana Calabra - RC	Albidona - CS	Altavilla Vicentina - VI
Abriola - PZ	Agnone - CB	Albignasego - PD	Altidona - AP
Acate - RG	Agnosine - BS	Albinea - RE	Altilia - CS
Accadia - FG	Agordo - BL	Albino - BG	Altino - CH
Acciglio - CN	Agosta - ROMA	Albiolo - CO	Altissimo - VI
Accettura - MT	Agra - VA	Albisola Marina - SV	Altivole - TV
Acciano - AQ	Agrate Brianza - MI	Albisola Superiore - SV	Alto - CN
Accumoli - RI	Agrate Conturbia - NO	Albizzate - VA	Altofonte - PA
Acerenza - PZ	Agrigento - AG	Albonese - PV	Altomonte - CS
Acerno - SA	Agropoli - SA	Albosaggia - SO	Altopascio - LU
Acerra - NA	Agugliano - AN	Albugnano - AT	Alviano - TR
Acì Bonaccorsi - CT	Agugliaro - VI	Albuzzano - PV	Alvignano - CE
Acì Castello - CT	Aicurzio - MI	Alcamo - TP	Alvito - FR
Acì Catena - CT	Aidomaggiore - CA	Alcara li Fusi - ME	Alzano Lombardo - BG
Acireale - CT	Aidone - EN	Aldeno - TN	Alzano Scivia - AL
Acì Sant'Antonio - CT	Aielli - AQ	Aldino - BZ	Alzate Brianza - CO
Acquacanina - MC	Aiello Calabro - CS	Ales - CA	Amalfi - SA
Acquafondata - FR	Aiello del Friuli - UD	Alessandria - AL	Amandola - AP
Acquaformosa - CS	Aiello del Sabato - AV	Alessandria del Carretto - CS	Amantea - CS
Acquafredda - BS	Aieta - CS	Alessandria della Rocca - AG	Amaro - UD
Acqualagna - PS	Ailano - CE	Alessano - LE	Amaroni - CZ
Acquanegra Cremonese - CR	Ailoche - VC	Alezio - LE	Amaseno - FR
Acquanegra sul Chiese - MN	Airasca - TO	Alfano - SA	Amato - CZ
Acquapendente - VT	Airola - BN	Alfedena - AQ	Amatrice - RI
Acquappesa - CS	Airole - IM	Alfanello - BS	Ambivere - BG
Acquarica del Capo - LE	Airuno - CO	Alfano Natta - AL	Amblar - TN
Acquaro - CZ	Aisone - CN	Alfonsine - RA	Ameglia - SP
Acquasanta Terme - AP	Ala - TN	Alghero - SS	Amelia - TR
Acquasparta - TR	Alà dei Sardi - SS	Alia - PA	Amendolara - CS
Acquaviva Collecroce - CB	Ala di Stura - TO	Aliano - MT	Ameno - NO
Acquaviva delle Fonti - BA	Alagna - PV	Alice Bel Colle - AL	Amorosi - BN
Acquaviva d'Isernia - CB	Alagna Valsesia - VC	Alice Castello - VC	Ampezzo - UD
Acquaviva Picena - AP	Alanno - PE	Alice Superiore - TO	Anacapri - NA
Acquaviva Platani - CL	Alano di Piave - BL	Alife - CE	Anagni - FR
Acqui Terme - AL	Alassio - SV	Alimena - PA	Ancarano - TE
Acri - CS	Alatri - FR	Aliminusa - PA	Ancona - AN
Acuto - FR	Alba - CN	Ali Superiore - ME	Andali - CZ
Adelfia - BA	Alba Adriatica - TE	Ali Terme - ME	Andalo - TN
Adrano - CT	Albairate - MI	Allai - CA	Andalo Valtellino - SO
Adrara San Martino - BG	Albanella - SA	Allain - AO	Andezeno - TO
Adrara San Rocco - BG	Albano di Lucania - PZ	Alleghe - BL	Andora - SV
Adria - RO	Albano Laziale - ROMA	Allerona - TR	Andorno Micca - VC
Adro - BS	Albano Sant'Alessandro - BG	Alliste - LE	Andrano - LE
Aff - VR	Albano Vercellese - VC	Allumiere - ROMA	Andrate - TO
Affile - ROMA	Albaredo Arnaboldi - PV	Alluvioni Cambiò - AL	Andreis - UD
Afragola - NA	Albaredo d'Adige - VR	Almè - BG	Andretta - AV
Africo - RC	Albaredo per San Marco - SO	Almenno San Bartolomeo - BG	Andria - BA
Agazzano - PC	Albaretto - PR	Almenno San Salvatore - BG	Andriano - BZ
Agerola - NA	Albaretto della Torre - CN	Almese - TO	Anela - SS
	Albavilla - CO	Alonte - VI	Anfo - BS
	Albenga - SV	Alpette - TO	Angera - VA
	Albera Ligure - AL	Alpignano - TO	Anghiari - AR
	Alberobello - BA	Alseno - PC	Anghiari - VR

(*) Per l'indicazione della provincia sono state adottate le sigle automobilistiche riportate a pag. 217.

Angolo - *BS*
 Angri - *SA*
 Angrogna - *TO*
 Anguillara Sabazia - *ROMA*
 Anguillara Veneta - *PD*
 Annicco - *CR*
 Annone di Brianza - *CO*
 Annone Veneto - *VE*
 Anola - *RC*
 Antegnate - *BG*
 Anterivo - *BZ*
 Antey Saint André - *AO*
 Anticoli Corrado - *ROMA*
 Antignano - *AT*
 Antillo - *ME*
 Antonimina - *RC*
 Antrodoto - *RI*
 Antrona Schierano - *NO*
 Anversa degli Abruzzi - *AQ*
 Anzano del Parco - *CO*
 Anzano di Puglia - *FG*
 Anzi - *PZ*
 Anzio - *ROMA*
 Anzola dell'Emilia - *BO*
 Anzola d'Ossola - *NO*
 Aosta - *AO*
 Apecchio - *PS*
 Apice - *BN*
 Apiro - *MC*
 Apollosa - *BN*
 Appiano - *BZ*
 Appiano Gentile - *CO*
 Appignano - *MC*
 Appignano del Tronto - *AP*
 Aprica - *SO*
 Apricale - *IM*
 Apricena - *FG*
 Aprigliano - *CS*
 Aprilia - *LT*
 Aquara - *SA*
 Aquila di Arroscia - *IM*
 Aquileia - *UD*
 Aquilonia - *AV*
 Aquino - *FR*
 Aradeo - *LE*
 Aragona - *AG*
 Aramengo - *AT*
 Arba - *UD*
 Arborea - *CA*
 Arborio - *VC*
 Arbus - *CA*
 Arcade - *TV*
 Arce - *FR*
 Arcene - *BG*
 Arcevia - *AN*
 Archi - *CH*
 Arcidosso - *GR*
 Arcinazzo Romano - *ROMA*
 Arcisate - *VA*
 Arco - *TN*
 Arcola - *SP*
 Arcole - *VR*
 Arconate - *MI*
 Arcore - *MI*
 Arcugnano - *VI*
 Ardara - *SS*
 Ardauli - *CA*
 Ardenno - *SO*
 Ardesio - *BG*
 Ardore - *RC*
 Arena - *CZ*
 Arena Po - *PV*
 Arenzano - *GE*

Arese - *MI*
 Arezzo - *AR*
 Argegno - *CO*
 Argelato - *BO*
 Argenta - *FE*
 Argentera - *CN*
 Arguello - *CN*
 Argusto - *CZ*
 Ari - *CH*
 Ariano Irpino - *AV*
 Ariano nel Polesine - *RO*
 Ariccia - *ROMA*
 Arielli - *CH*
 Arienzo - *CE*
 Arignano - *TO*
 Aritzo - *NU*
 Arizzano - *NO*
 Arlena di Castro - *VT*
 Arluno - *MI*
 Armeno - *NO*
 Armento - *PZ*
 Armo - *IM*
 Armungia - *CA*
 Arnara - *FR*
 Arnasco - *SV*
 Arnaz - *AO*
 Arnesano - *LE*
 Arola - *NO*
 Arona - *NO*
 Arosio - *CO*
 Arpaia - *BN*
 Arpaise - *BN*
 Arpino - *FR*
 Arquà Petrarca - *PD*
 Arquà Polesine - *RO*
 Arquata del Tronto - *AP*
 Arquata Scrivia - *AL*
 Arre - *PD*
 Arrone - *TR*
 Arsago Seprio - *VA*
 Arsìe - *BL*
 Arsiero - *VI*
 Arsitia - *TE*
 Arsoli - *ROMA*
 Arta - *UD*
 Artegna - *UD*
 Artena - *ROMA*
 Artogne - *BS*
 Arvier - *AO*
 Arzachena - *SS*
 Arzago d'Adda - *BG*
 Arzana - *NU*
 Arzano - *NA*
 Arzene - *UD*
 Arzergrande - *PD*
 Arzignano - *VI*
 Ascea - *SA*
 Asciano - *SI*
 Ascoli Piceno - *AP*
 Ascoli Satriano - *FG*
 Ascrea - *RI*
 Asiago - *VI*
 Asigliano Veneto - *VI*
 Asigliano Vercellese - *VC*
 Asola - *MN*
 Asolo - *TV*
 Assago - *MI*
 Assemmini - *CA*
 Assisi - *PG*
 Asso - *CO*
 Assolo - *CA*
 Assoro - *EN*
 Asti - *AT*

Asuni - *CA*
 Ateleta - *AQ*
 Atella - *PZ*
 Atena Lucerna - *SA*
 Atezza - *CH*
 Atina - *FR*
 Atrani - *SA*
 Atri - *TE*
 Atripalda - *AV*
 Attigliano - *TR*
 Attimis - *UD*
 Atzara - *NU*
 Auditore - *PS*
 Augusta - *SR*
 Auletta - *SA*
 Aulla - *MS*
 Aurano - *NO*
 Aurigo - *IM*
 Auronzo - *BL*
 Ausonia - *FR*
 Austis - *NU*
 Avegno - *GE*
 Avelengo - *BZ*
 Avella - *AV*
 Avellino - *AV*
 Averara - *BG*
 Aversa - *CE*
 Avetrana - *TA*
 Avezzano - *AQ*
 Aviano - *UD*
 Aviatice - *BG*
 Avigliana - *TO*
 Avigliano - *PZ*
 Avio - *TN*
 Avise - *AO*
 Avola - *SR*
 Avolasca - *AL*
 Ayas - *AO*
 Aymavilles - *AO*
 Azeglio - *TO*
 Azzanello - *CR*
 Azzano d'Asti - *AT*
 Azzano Decimo - *UD*
 Azzano Mella - *BS*
 Azzano San Paolo - *BG*
 Azzate - *VA*
 Azzio - *VA*
 Azzone - *BG*

B

Baceno - *NO*
 Bacoli - *NA*
 Badalucco - *IM*
 Badia - *BZ*
 Badia Calavena - *VR*
 Badia Pavese - *PV*
 Badia Polesine - *RO*
 Badia Tedalda - *AR*
 Badolato - *CZ*
 Bagaladi - *RC*
 Bagheria - *PA*
 Bagnacavallo - *RA*
 Bagnara Calabria - *RC*
 Bagnara di Romagna - *RA*
 Bagnaria - *PV*
 Bagnaria Arsa - *UD*
 Bagnasco - *CN*
 Bagnatica - *BG*
 Bagni di Lucca - *LU*

Bagno a Ripoli - *FI*
 Bagno di Romagna - *FO*
 Bagnoli del Trigno - *CB*
 Bagnoli di Sopra - *PD*
 Bagnoli Irpino - *AV*
 Bagnolo Cremasco - *CR*
 Bagnolo del Salento - *LE*
 Bagnolo di Po - *RO*
 Bagnolo in Piano - *RE*
 Bagnolo Mella - *BS*
 Bagnolo Piemonte - *CN*
 Bagnolo San Vito - *MN*
 Bagnone - *MS*
 Bagnoregio - *VT*
 Bagolino - *BS*
 Baia e Latina - *CE*
 Baiano - *AV*
 Baiardo - *IM*
 Bairo - *TO*
 Baiso - *RE*
 Balangero - *TO*
 Baldichieri d'Asti - *AT*
 Baldissero Canavese - *TO*
 Baldissero d'Alba - *CN*
 Baldissero Torinese - *TO*
 Balestrate - *PA*
 Balestrino - *SV*
 Ballabio - *CO*
 Ballao - *CA*
 Balme - *TO*
 Balmuccia - *VC*
 Balocco - *VC*
 Balsorano - *AQ*
 Balvano - *PZ*
 Balzola - *AL*
 Banari - *SS*
 Banchette - *TO*
 Banco - *TN*
 Bannio Anzino - *NO*
 Banzi - *PZ*
 Baone - *PD*
 Baradili - *CA*
 Baragiano - *PZ*
 Baranello - *CB*
 Barano d'Ischia - *NA*
 Barasso - *VA*
 Baratili San Pietro - *CA*
 Barbania - *TO*
 Barbara - *AN*
 Barbarano Romano - *VT*
 Barbarano Vicentino - *VI*
 Barbaresco - *CN*
 Barbariga - *BS*
 Barbata - *BG*
 Barberino di Mugello - *FI*
 Barberino Val d'Elsa - *FI*
 Barbianello - *PV*
 Barbiano - *BZ*
 Barboua - *PD*
 Barcellona Pozzo di Gotto - *ME*
 Barehi - *PS*
 Barcis - *UD*
 Bard - *AO*
 Bardello - *VA*
 Bardi - *PR*
 Bardinetto - *SV*
 Bardolino - *VR*
 Bardonecchia - *TO*
 Bareggio - *MI*
 Barengo - *NO*
 Baressa - *CA*
 Barette - *AQ*
 Barga - *LU*

- Bargagli - *GE*
 Barge - *CN*
 Barghe - *BS*
 Bari - *BA*
 Bariano - *BG*
 Baricella - *BO*
 Barile - *PZ*
 Bari Sardo - *NU*
 Barisciano - *AQ*
 Barlassina - *MI*
 Barletta - *BA*
 Barni - *CO*
 Barolo - *CN*
 Barone Canavese - *TO*
 Baronissi - *SA*
 Barrafranca - *EN*
 Barrali - *CA*
 Barrea - *AQ*
 Barumini - *CA*
 Barzago - *CO*
 Barzana - *BG*
 Barzanò - *CO*
 Barzio - *CO*
 Basaluzzo - *AL*
 Bascapè - *PV*
 Baschi - *TR*
 Basciano - *TE*
 Baselga di Pinè - *TN*
 Baselga di Vezzano - *TN*
 Baselice - *BN*
 Basiano - *MI*
 Basicò - *ME*
 Basiglio - *MI*
 Basiliano - *UD*
 Bassano Bresciano - *BS*
 Bassano del Grappa - *VI*
 Bassano di Sutri - *VT*
 Bassano in Teverina - *VT*
 Bassiano - *LT*
 Bassignana - *AL*
 Bastia Mondovì - *CN*
 Bastia Umbra - *PG*
 Bastida de' Dossi - *PV*
 Bastida Pancarana - *PV*
 Bastiglia - *MO*
 Battaglia Terme - *PD*
 Battifollo - *CN*
 Battipaglia - *SA*
 Battuda - *PV*
 Baucina - *PA*
 Bauladu - *CA*
 Baunei - *NU*
 Baveno - *NO*
 Bazzano - *BO*
 Bedero Valcuvia - *VA*
 Bedizzele - *BS*
 Bedollo - *TN*
 Bedonia - *PR*
 Bedulita - *BG*
 Bee - *NO*
 Beinasco - *TO*
 Beinette - *CN*
 Belcastro - *CZ*
 Belfiore - *VR*
 Belforte all'Isauro - *PS*
 Belforte del Chienti - *MC*
 Belforte Monferrato - *AL*
 Belgioioso - *PV*
 Belgirate - *NO*
 Bella - *PZ*
 Bellagio - *CO*
 Bellano - *CO*
 Bellante - *TE*
 Bellaria-Igea Marina - *FO*
 Bellegra - *ROMA*
 Bellino - *CN*
 Bellinzago Lombardo - *MI*
 Bellinzago Novarese - *NO*
 Bellona - *CE*
 Bellosguardo - *SA*
 Belluno - *BL*
 Bellusco - *MI*
 Belmonte Calabro - *CS*
 Belmonte Castello - *FR*
 Belmonte del Sannio - *CB*
 Belmonte in Sabina - *RI*
 Belmonte Mezzagno - *PA*
 Belmonte Piceno - *AP*
 Belpasso - *CT*
 Belsito - *CS*
 Belvedere di Spinello - *CZ*
 Belvedere Langhe - *CN*
 Belvedere Marittimo - *CS*
 Belvedere Ostrense - *AN*
 Belveglio - *AT*
 Belvi - *NU*
 Bema - *SO*
 Bene Lario - *CO*
 Benestare - *RC*
 Benetutti - *SS*
 Bene Vagienna - *CN*
 Benevello - *CN*
 Benevento - *BN*
 Benna - *VC*
 Bentivoglio - *BO*
 Berbenno - *BG*
 Berbenno di Valtellina - *SO*
 Berceto - *PR*
 Berchidda - *SS*
 Bereguardo con Figliaro - *CO*
 Bereguardo - *PV*
 Bergamasco - *AL*
 Bergamo - *BG*
 Bergantino - *RO*
 Bergoggi - *SV*
 Bergolo - *CN*
 Berlingo - *BS*
 Bernalda - *MT*
 Bernareggio - *MI*
 Bernate Ticino - *MI*
 Bernezzo - *CN*
 Berra - *FE*
 Bersone - *TN*
 Bertinoro - *FO*
 Bertiole - *UD*
 Bertinico - *MI*
 Berzano di San Pietro - *AT*
 Berzano di Tortona - *AL*
 Berzo Demo - *BS*
 Berzo Inferiore - *BS*
 Berzo San Fermo - *BG*
 Besana in Brianza - *MI*
 Besano - *VA*
 Besate - *MI*
 Besenello - *TN*
 Besenzone - *PC*
 Besnate - *VA*
 Besozzo - *VA*
 Bessude - *SS*
 Bettola - *PC*
 Bettona - *PG*
 Beura-Cardezza - *NO*
 Bevagna - *PG*
 Beverino - *SP*
 Bevilacqua - *VR*
 Bezzeca - *TN*
 Biancavilla - *CT*
 Bianchi - *CS*
 Bianco - *RC*
 Biandrate - *NO*
 Biandronno - *VA*
 Bianzano - *BG*
 Bianzè - *VC*
 Bianzone - *SO*
 Biassono - *MI*
 Bibbiano - *RE*
 Bibbiena - *AR*
 Bibbona - *LI*
 Bibiana - *TO*
 Biccarì - *FG*
 Bicinicco - *UD*
 Bidonì - *CA*
 Biella - *VC*
 Bienno - *BS*
 Bieno - *TN*
 Bientina - *PI*
 Bigarello - *MN*
 Binago - *CO*
 Binasco - *MI*
 Binetto - *BA*
 Bioglio - *VC*
 Bionaz - *AO*
 Bione - *BS*
 Birori - *NU*
 Bisaccia - *AV*
 Bisacchino - *PA*
 Bisceglie - *BA*
 Bisegna - *AQ*
 Bisenti - *TE*
 Bisignano - *CS*
 Bistagno - *AL*
 Bisuschio - *VA*
 Bitetto - *BA*
 Bitonto - *BA*
 Bitritto - *BA*
 Bitti - *NU*
 Bivona - *AG*
 Bivongi - *RC*
 Bizzarone - *CO*
 Bleggio Inferiore - *TN*
 Bleggio Superiore - *TN*
 Bllelo - *BG*
 Blera - *VT*
 Blessagno - *CO*
 Blevio - *CO*
 Boara Pisani - *PD*
 Bobbio - *PC*
 Bobbio Pellice - *TO*
 Boca - *NO*
 Bocchigliero - *CS*
 Boccioleto - *VC*
 Bocenago - *TN*
 Bodio Lomnago - *VA*
 Boffarola d'Adda - *MI*
 Boffalora sopra Ticino - *MI*
 Bogliasco - *GE*
 Bognanco - *NO*
 Bogogno - *NO*
 Boiano - *CB*
 Boissano - *SV*
 Bolano - *SP*
 Bolbeno - *TN*
 Bolgare - *BG*
 Bollate - *MI*
 Bollengo - *TO*
 Bologna - *BO*
 Bolognino - *PE*
 Bolognetta - *PA*
 Bolognola - *MC*
 Bolotana - *NU*
 Bolsena - *VT*
 Boltiere - *BG*
 Bolzano - *BZ*
 Bolzano Novarese - *NO*
 Bolzano Vicentino - *VI*
 Bomarzo - *VT*
 Bomba - *CH*
 Bompensiere - *CL*
 Bompietro - *PA*
 Bomporto - *MO*
 Bonarcado - *CA*
 Bonassola - *SP*
 Bonate Sopra - *BG*
 Bonate Sotto - *BG*
 Bonavigo - *VR*
 Bondeno - *FE*
 Bondo - *TN*
 Bondone - *TN*
 Bonea - *BN*
 Bonefro - *CB*
 Bonemerse - *CR*
 Bonifati - *CS*
 Bonito - *AV*
 Bonnanaro - *SS*
 Bono - *SS*
 Bonorra - *SS*
 Bonvicino - *CN*
 Borbona - *RI*
 Borca di Cadore - *BL*
 Bordano - *UD*
 Bordighera - *IM*
 Bordolano - *CR*
 Bore - *PR*
 Boretto - *RE*
 Borgarello - *PV*
 Borgaro Torinese - *TO*
 Borgetto - *PA*
 Borghetto d'Arroscia - *IM*
 Borghetto di Borbera - *AL*
 Borghetto di Vara - *SP*
 Borghetto Lodigiano - *MI*
 Borghetto Santo Spirito - *SV*
 Borghi - *FO*
 Borgia - *CZ*
 Borgiallo - *TO*
 Borgio Verezzi - *SV*
 Borgo a Mozzano - *LU*
 Borgocollegato - *RI*
 Borgo d'Ale - *VC*
 Borgo di Terzo - *BG*
 Borgoforte - *MN*
 Borgofranco d'Ivrea - *TO*
 Borgofranco sul Po - *MN*
 Borgolavezzaro - *NO*
 Borgomale - *CN*
 Borgomanero - *NO*
 Borgomaro - *IM*
 Borgomasino - *TO*
 Borgone Susa - *TO*
 Borgonovo Val Tidone - *PC*
 Borgo Pace - *PS*
 Borgo Priolo - *PV*
 Borgoratto Alessandrino - *AL*
 Borgoratto Mormorolo - *PV*
 Borgoricco - *PD*
 Borgo San Dalmazzo - *CN*
 Borgo San Giacomo - *BS*
 Borgo San Giovanni - *MI*
 Borgo San Lorenzo - *FI*
 Borgo San Martino - *AL*
 Borgo San Siro - *PV*
 Borgosatollo - *BS*

Borgosesia - *VC*
 Borgo Ticino - *NO*
 Borgo Tossignano - *BO*
 Borgo Val di Taro - *PR*
 Borgo Valsugana - *TN*
 Borgo Velino - *RI*
 Borgo Vercelli - *VC*
 Bormida - *SV*
 Bormio - *SO*
 Bornasco - *PV*
 Borno - *BS*
 Boroneddu - *CA*
 Borore - *NU*
 Borrello - *CH*
 Borriana - *VC*
 Borsò del Grappa - *TV*
 Bortigali - *NU*
 Bortigliadas - *SS*
 Borutta - *SS*
 Borzonasca - *GE*
 Bosa - *NU*
 Bosaro - *RO*
 Boschi Sant'Anna - *VR*
 Bosco Chiesanuova - *VR*
 Bosco Marengo - *AL*
 Bosconero - *TO*
 Boscoreale - *NA*
 Boscotrecase - *NA*
 Bosentino - *TN*
 Boscia - *CN*
 Bosio - *AL*
 Bosio Parini - *CO*
 Bosnasco - *PV*
 Bossico - *BG*
 Bossolasco - *CN*
 Botricello - *CZ*
 Botrugno - *LE*
 Bottanuco - *BG*
 Botticino - *BS*
 Bottida - *SS*
 Bova - *RC*
 Bovalino - *RC*
 Bova Marina - *RC*
 Bovegno - *BS*
 Boves - *CN*
 Bovezzo - *BS*
 Boville Ernica - *FR*
 Bovino - *FG*
 Bovisio-Masciago - *MI*
 Bovolenta - *PD*
 Bovolone - *VR*
 Bozzole - *AL*
 Bozzolo - *MN*
 Bra - *CN*
 Bracca - *BG*
 Bracciano - *ROMA*
 Bracigliano - *SA*
 Braies - *BZ*
 Brallo di Pregola - *PV*
 Brancalene - *RC*
 Brandico - *BS*
 Brandizzo - *TO*
 Branzi - *BG*
 Braone - *BS*
 Brebbia - *VA*
 Breda di Piave - *TV*
 Bregano - *VA*
 Breganze - *VI*
 Bregnano - *CO*
 Breguzzo - *TN*
 Brela - *VC*
 Brembate - *BG*

Brembate di Sopra - *BG*
 Brembilla - *BG*
 Brembio - *MI*
 Brema - *PV*
 Brendola - *VI*
 Brenna - *CO*
 Brennero - *BZ*
 Breno - *BS*
 Brenta - *VA*
 Brentino Belluno - *VR*
 Brentonico - *TN*
 Brenzone - *VR*
 Brescello - *RE*
 Brescia - *BS*
 Bresimo - *TN*
 Bressana Bottarone - *PV*
 Bressanone - *BZ*
 Bressanvido - *VI*
 Bresso - *MI*
 Brez - *TN*
 Brezola di Bedero - *VA*
 Briaglia - *CN*
 Briatico - *CZ*
 Bricherasio - *TO*
 Brienno - *CO*
 Brienza - *PZ*
 Briga Alta - *CN*
 Briga Novarese - *NO*
 Brignano-Frascati - *AL*
 Brignano Gera d'Adda - *BG*
 Brindisi - *BR*
 Brindisi Montagna - *PZ*
 Brinzio - *VA*
 Briona - *NO*
 Brione - *BS*
 Brione - *TN*
 Briosco - *MI*
 Brisighella - *RA*
 Brissago-Valtravaglia - *VA*
 Brissogne - *AO*
 Brittolli - *PE*
 Brivio - *CO*
 Broccostella - *FR*
 Brogliano - *VI*
 Brognaturo - *CZ*
 Brolo - *ME*
 Brondello - *CN*
 Broni - *PV*
 Bronte - *CT*
 Bronzolo - *BZ*
 Brossasco - *CN*
 Brosso - *TO*
 Brovello-Carpugnino - *NO*
 Brozolo - *TO*
 Brughiero - *MI*
 Brugine - *PD*
 Brugnato - *SP*
 Brugnera - *UD*
 Bruino - *TO*
 Brumano - *BG*
 Brunate - *CO*
 Brunello - *VA*
 Brunico - *BZ*
 Bruno - *AT*
 Brusaporto - *BG*
 Brusasco - *TO*
 Bruscia - *NA*
 Brusimpiano - *VA*
 Brusnengo - *VC*
 Brusson - *AO*
 Bruzolo - *TO*
 Bruzzano Zeffirio - *RC*

Bubbiano - *MI*
 Bubbio - *AT*
 Bucchianico - *CH*
 Bucchieri - *SR*
 Bucciano - *BN*
 Buccinasco - *MI*
 Buccino - *SA*
 Bucine - *AR*
 Buddusò - *SS*
 Budoia - *UD*
 Budoni - *NU*
 Budrio - *BO*
 Buggiano - *PT*
 Buglio in Monte - *SO*
 Bugnara - *AQ*
 Buguggiate - *VA*
 Buia - *UD*
 Bulciago - *CO*
 Bulgarogrosso - *CO*
 Bultei - *SS*
 Bulzi - *SS*
 Buonabitacolo - *SA*
 Buonalbergo - *BN*
 Buonanotte - *CH*
 Buonconvento - *SI*
 Buonvicino - *CS*
 Burago di Molgora - *MI*
 Bureci - *CA*
 Burgio - *AG*
 Burgos - *SS*
 Buriasco - *TO*
 Burolo - *TO*
 Buronzo - *VC*
 Busachi - *CA*
 Busalla - *GE*
 Busana - *RE*
 Busano - *TO*
 Busca - *CN*
 Buscate - *MI*
 Buscemi - *SR*
 Buseto Palizzolo - *TP*
 Busnago - *MI*
 Bussero - *MI*
 Busseto - *PR*
 Bussi sul Tirino - *PE*
 Busso - *CB*
 Bussolengo - *VR*
 Bussoleno - *TO*
 Busto Arsizio - *VA*
 Busto Garolfo - *MI*
 Butera - *CL*
 Buti - *PI*
 Buttapietra - *VR*
 Buttigliera Alta - *TO*
 Buttigliera d'Asti - *AT*
 Buttrio - *UD*

C

Cabella Ligure - *AL*
 Cabiato - *CO*
 Cabras - *CA*
 Caccamo - *PA*
 Caccuri - *CZ*
 Ca' d'Andrea - *CR*
 Cadegliano-Viconago - *VA*
 Cadelbosco di Sopra - *RE*
 Cadeo - *PC*
 Caderzone - *TN*
 Cadoneghe - *PD*
 Cadorago - *CO*
 Cadrezzate - *VA*
 Caerano di San Marco - *TV*
 Cafasse - *TO*
 Caggiano - *SA*
 Cagli - *PS*
 Cagliari - *CA*
 Caglio - *CO*
 Cagnano Amiterno - *AQ*
 Cagnano Varano - *FG*
 Cagno - *CO*
 Cagnò - *TN*
 Calanella - *CE*
 Calazò - *CE*
 Caines - *BZ*
 Caino - *BS*
 Calò - *SO*
 Cairano - *AV*
 Cairate - *VA*
 Cairo Montenotte - *SV*
 Caivano - *NA*
 Calabritto - *AV*
 Calalzo di Cadore - *BL*
 Calamandran - *AT*
 Calamonaci - *AG*
 Calangianus - *SS*
 Calanna - *RC*
 Calasca-Castiglione - *NO*
 Calascibetta - *EN*
 Calascio - *AQ*
 Calasetta - *CA*
 Calatabiano - *CT*
 Calatafimi - *TP*
 Calavino - *TN*
 Calcata - *VT*
 Calceranica al Lago - *TN*
 Calci - *PI*
 Calciano - *MT*
 Calcinaia - *PI*
 Calcinate - *BG*
 Calcinato - *BS*
 Calcio - *BG*
 Calco - *CO*
 Caldaro - *BZ*
 Caldarella - *MC*
 Calderara di Reno - *BO*
 Caldes - *TN*
 Caldiero - *VR*
 Caldogno - *VI*
 Caldonazzo - *TN*
 Calendasco - *PC*
 Calenzano - *FI*
 Caletano - *PR*
 Calice al Cornoviglio - *SP*
 Calice Ligure - *SV*
 Calimera - *LE*
 Calitri - *AV*
 Calizzano - *SV*
 Callabiana - *VC*
 Calliano - *AT*
 Calliano - *TN*
 Calolziocorte - *BG*
 Calopezzati - *CS*
 Calosso - *AT*
 Caloveto - *CS*
 Caltabellotta - *AG*
 Caltagirone - *CT*
 Caltanissetta - *CL*
 Caltavuturo - *PA*
 Caltignaga - *NO*
 Calto - *RO*
 Caltrano - *VI*
 Calusco d'Adda - *BG*

- Caluso - TO**
Calvagese della Riviera - BS
Calvanico - SA
Calvatone - CR
Calvello - PZ
Calvene - VI
Calvenzano - BG
Calvera - PZ
Calvi dell'Umbria - TR
Calvignano - PV
Calvignasco - MI
Calvi Risorta - CE
Calvi - BN
Calvisano - BS
Calvizzano - NA
Camagna - AL
Camaiore - LU
Camairago - MI
Camandona - VC
Camastro - AG
Cambiago - MI
Cambiano - TO
Cambiasca - NO
Camburzano - VC
Camerana - CN
Camerano - AN
Camerano Casasco - AT
Camerata Cornello - BG
Camerata Nuova - ROMA
Camerata Picena - AN
Cameri - NO
Camerino - MC
Camerota - SA
Camigliano - CE
Caminata - PC
Camini - RC
Camino - AL
Camino al Tagliamento - UD
Camisano - CR
Camisano Vicentino - VI
Cammarata - AG
Camo - CN
Camogli - GE
Campagna - SA
Campagna Lupia - VE
Campagnano di Roma - ROMA
Campagnatico GR
Campagnola Cremasca - CR
Campagnola Emilia - RE
Campana - CS
Camparada - MI
Campegine - RE
Campello sul Clitunno - PG
Campertogno - VC
Campi Bisenzio - FI
Campiglia Cervo - VC
Campiglia dei Berici - VI
Campiglia Marittima - LI
Campiglione-Fenile - TO
Campione d'Italia - CO
Campi Salentina - LE
Campitello di Fassa - TN
Campili - TE
Campobasso - CB
Campobello di Licata - AG
Campobello di Mazara - TP
Campo Calabro - RC
Campo Chiaro - CB
Campodarsego - PD
Campodenno - TN
Campo di Giove - AQ
Campodimele - LT
Campodipietra - CB
Campo di Trens - BZ
Campodolcino - SO
Campodoro - PD
Campofelice di Fitalia - PA
Campofelice di Roccella - PA
Campofilone - AP
Campofiorito - PA
Campofornido - UD
Campofranco - CL
Campogalliano - MO
Campolattaro - BN
Campoli Appennino - FR
Campoli del Monte Taburno - BN
Campolieto - CB
Campo Ligure - GE
Campolongo al Torre - UD
Campolongo Maggiore - VE
Campolongo sul Brenta - VI
Campomaggiore - PZ
Campomarino - CB
Campomorone - GE
Campo nell'Elba - LI
Camponogara - VE
Campora - SA
Camporeale - PA
Camporgiano - LU
Camporosso - IM
Camporotondo di Fiastrone - MC
Camporotondo Etneo - CT
Camposampiero - PD
Campo San Martino - PD
Camposano - NA
Camposanto - MO
Campospinoso - PV
Campotosto - AQ
Campo Tures - BZ
Camugnano - BO
Canale - CN
Canale Monterano - ROMA
Canal San Bovo - TN
Canaro - RO
Canazei - TN
Cancellara - PZ
Cancello ed Arnone - CE
Canda - RO
Candela - FG
Candelo - VC
Candia Canavese - TO
Candia Lomellina - PV
Candiana - PD
Candida - AV
Candidoni - RC
Candiolo - TO
Canegrate - MI
Canelli - AT
Canepina - VT
Caneva - UD
Canevino - PV
Canicatti - AG
Canicattini Bagni - SR
Canino - VT
Canischio - TO
Canistro - AQ
Canna - CS
Cannalunga - SA
Cannara - PG
Cannero Riviera - NO
Canneto Pavese - PV
Canneto sull'Oglio - MN
Cannobio - NO
Cannole - LE
Canolo - RC
Canonica d'Adda - BG
Canosa di Puglia - BA
Canosa Sannita - CH
Canosio - CN
Cansano - AQ
Cantagallo - FI
Cantalice - RI
Cantalupa - TO
Cantalupo in Sabina - RI
Cantalupo Ligure - AL
Cantalupo nel Sannio - CB
Cantarana - AT
Cantello - VA
Canterano - ROMA
Cantiano - PS
Cantoira - TO
Cantù - CO
Canzano - TE
Canzo - CO
Caorle - VE
Caorso - PC
Capaccio - SA
Capaci - PA
Capannoli - PI
Capannori - LU
Capena - ROMA
Capergnanica - CR
Capestano - AQ
Capiago Intimiano - CO
Capistrano - CZ
Capistrello - AQ
Capitignano - AQ
Capizzi - ME
Capizzone - BG
Capodimonte - VT
Capo di Ponte - BS
Capo d'Orlando - ME
Capodrise - CE
Capeliveri - LI
Capolona - AR
Caponago - MI
Caporciano - AQ
Caposele - AV
Capoterra - CA
Capovalle - BS
Cappadocia - AQ
Cappella Cantone - CR
Cappella de' Picenardi - CR
Cappella Maggiore - TV
Cappelle sul Tavo - PE
Capracotta - CB
Capraia e Limite - FI
Capraia Isola - LI
Capralba - CR
Capranica - VT
Capranica Prenestina - ROMA
Caprarica di Lecce - LE
Caprarola - VT
Caprauna - CN
Caprese Michelangelo - AR
Caprezzo - NO
Capri - NA
Capriana - TN
Capriano del Colle - BS
Capriata d'Orba - AL
Capriate San Gervasio - BG
Capriati a Volturno - CE
Caprie - TO
Capriglia Irpina - AV
Capriglio - AT
Caprile - VC
Capri Leone - ME
Caprino Bergamasco - BG
Caprino Veronese - VR
Capriolo - BS
Capriva del Friuli - GO
Capua - CE
Capurso - BA
Caraffa del Bianco - RC
Caraffa di Catanzaro - CZ
Caraglio - CN
Caramagna Piemonte - CN
Caramanico - PE
Carano - TN
Carapelle - FG
Carapelle Calvisio - AQ
Carasco - GE
Carassai - AP
Carate Brianza - MI
Carate Urio - CO
Caravaggio - BG
Caravate - VA
Caravino - TO
Caravonica - IM
Carbognano - VT
Carbonara al Ticino - PV
Carbonara di Nola - NA
Carbonara di Po - MN
Carbonara Scrivia - AL
Carbonate - CO
Carbone - PZ
Carbonera - TV
Carbonia - CA
Carcare - SV
Carceri - PD
Carcoforo - VC
Cardano al Campo - VA
Cardè - CN
Cardeto - RC
Cardinale - CZ
Cardito - NA
Careggine - LU
Carema - TO
Carenno - BG
Carentino - AL
Careri - RC
Caresana - VC
Caresanablot - VC
Carezzano - AL
Carfizzi - CZ
Cargeghe - SS
Cariati - CS
Carife - AV
Carignano - TO
Carimate - CO
Carinaro - CE
Carini - PA
Carinola - CE
Carisio - VC
Carisolo - TN
Carlantino - FG
Carlazzo - CO
Carlentini - SR
Carlino - UD
Carloforte - CA
Carlopoli - CZ
Carignano - TO
Carmiano - LE
Carmignano - FI
Carmignano di Brenta - PD
Carnago - VA
Carnate - MI
Carobbio degli Angeli - BG
Carolei - CS
Carona - BG

- Caronia - *ME*
 Caronno Pertusella - *VA*
 Caronno Varesino - *VA*
 Carosino - *TA*
 Carovigno - *BR*
 Carovilli - *CB*
 Carpaneto Piacentino - *PC*
 Carpanzano - *CS*
 Carpasio - *IM*
 Carpegna - *PS*
 Carpenedolo - *BS*
 Carpeneto - *AL*
 Carpi - *MO*
 Carpiano - *MI*
 Carpignano Salentino - *LE*
 Carpignano Sesia - *NO*
 Carpineti - *RE*
 Carpineto della Nora - *PE*
 Carpineto Romano - *ROMA*
 Carpineto Sinello - *CH*
 Carpino - *FG*
 Carpinone - *CB*
 Carrara - *MS*
 Carrara San Giorgio - *PD*
 Carrara Santo Stefano - *PD*
 Carré - *VI*
 Carrega Ligure - *AL*
 Carro - *SP*
 Carrodano - *SP*
 Carrosio - *AL*
 Carrù - *CN*
 Carsoli - *AQ*
 Cartigliano - *VI*
 Cartignano - *CN*
 Cartoceto - *PS*
 Cartosio - *AL*
 Cartura - *PD*
 Carugate - *MI*
 Carugo - *CO*
 Carunchio - *CH*
 Carvico - *BG*
 Carzano - *TN*
 Casabona - *CZ*
 Casacalenda - *CB*
 Casacanditella - *CH*
 Casagiove - *CE*
 Casalanguida - *CH*
 Casalattico - *FR*
 Casalbeltrame - *NO*
 Casalbordino - *CH*
 Casalbore - *AV*
 Casalborgone - *TO*
 Casalbuono - *SA*
 Casalbuttano ed Uniti - *CR*
 Casal Cermelli - *AL*
 Casalciprano - *CB*
 Casal di Principe - *CE*
 Casalduni - *BN*
 Casalecchio di Reno - *BO*
 Casale Corte Cerro - *NO*
 Casale Cremasco Vidolasco - *CR*
 Casale di Scodosia - *PD*
 Casaleggio Boiro - *AL*
 Casaleggio Novara - *NO*
 Casale Litta - *VA*
 Casale Marittimo - *PI*
 Casale Monferrato - *AL*
 Casaleone - *VR*
 Casale sul Sile - *TV*
 Casaletto Ceredano - *CR*
 Casaletto di Sopra - *CR*
 Casaletto Lodigiano - *MI*
 Casaletto Spartano - *SA*
 Casaletto Vaprio - *CR*
 Casalfumanese - *BO*
 Casalgrande - *RE*
 Casalgrasso - *CN*
 Casalincrada - *CH*
 Casalino - *NO*
 Casalmaggiore - *CR*
 Casalmaioce - *MI*
 Casalmorano - *CR*
 Casalmoro - *MN*
 Casalnoceto - *AL*
 Casalnuovo di Napoli - *NA*
 Casalnuovo Lucano - *PZ*
 Casalnuovo Monterotaro - *FG*
 Casaloldo - *MN*
 Casalpusterlengo - *MI*
 Casalromano - *MN*
 Casalserugo - *PD*
 Casaluce - *CE*
 Casalvecchio di Puglia - *FG*
 Casalvecchio Siculo - *ME*
 Casal Velino - *SA*
 Casalvieri - *FR*
 Casalvolone - *NO*
 Casalzuigno - *VA*
 Casamarciano - *NA*
 Casamassima - *BA*
 Casamicciola Terme - *NA*
 Casandrino - *NA*
 Casanova Elvo - *VC*
 Casanova Lerrone - *SV*
 Casanova Lonati - *PV*
 Casape - *ROMA*
 Casapinta - *VC*
 Casapota - *RI*
 Casapulla - *CE*
 Casarano - *LE*
 Casargo - *CO*
 Casarile - *MI*
 Casarsa della Delizia - *UD*
 Casarza Ligure - *GE*
 Casasco - *AL*
 Casasco d'Intelvi - *CO*
 Casatenovo - *CO*
 Casatisma - *PV*
 Casavatore - *NA*
 Casazza - *BG*
 Cascia - *PG*
 Casciago - *VA*
 Casciana Terme - *PI*
 Cascina - *PI*
 Cascine San Giacomo - *VC*
 Cascinette d'Ivrea - *TO*
 Casei Gerola - *PV*
 Caselette - *TO*
 Casella - *GE*
 Caselle in Pittari - *SA*
 Caselle Landi - *MI*
 Caselle Lurani - *MI*
 Caselle Torinese - *TO*
 Caserta - *CE*
 Casez - *TN*
 Casier - *TV*
 Casignana - *RC*
 Casina - *RE*
 Casirate d'Adda - *BG*
 Caslino d'Erba - *CO*
 Casnate con Bernate - *CO*
 Casnigo - *BG*
 Casola di Napoli - *NA*
 Casola in Lunigiana - *MS*
 Casola Valsenio - *RA*
 Casole Bruzio - *CS*
 Casole d'Elsa - *SI*
 Casoli - *CH*
 Casorate Primo - *PV*
 Casorate Sempione - *VA*
 Casorezzo - *MI*
 Casoria - *NA*
 Casorzo - *AT*
 Casperia - *RI*
 Caspoggio - *SO*
 Cassacco - *UD*
 Cassago Brianza - *CO*
 Cassano allo Ionio - *CS*
 Cassano d'Adda - *MI*
 Cassano delle Murge - *BA*
 Cassano Irpino - *AV*
 Cassano Magnago - *VA*
 Cassano Spinola - *AL*
 Cassano Valcuvia - *VA*
 Cassaro - *SR*
 Cassiglio - *BG*
 Cassina de' Pecchi - *MI*
 Cassina Rizzardi - *CO*
 Cassinasco - *AT*
 Cassina Valsassina - *CO*
 Cassine - *AL*
 Cassinelle - *AL*
 Cassinetta di Lugagnano - *MI*
 Cassino - *FR*
 Cassola - *VI*
 Cassolnovo - *PV*
 Castagnaro - *VR*
 Castagneto Carducci - *LI*
 Castagneto Po - *TO*
 Castagnito - *CN*
 Castagnole delle Lanze - *AT*
 Castagnole Monferrato - *AT*
 Castagnole Piemonte - *TO*
 Castana - *PV*
 Castano Primo - *MI*
 Casteggio - *PV*
 Castegnato - *BS*
 Castegnaro - *VI*
 Castelbaldo - *PD*
 Castel Baronia - *AV*
 Castelbelforte - *MN*
 Castelbellino - *AN*
 Castelbello Ciardes - *BZ*
 Castelbianco - *SV*
 Castel Boglione - *AT*
 Castel Bolognese - *RA*
 Castelbottaccio - *CB*
 Castelbuono - *PA*
 Castel Campagnano - *CE*
 Castel Castagna - *TE*
 Castelcivita - *SA*
 Castel Colonna - *AN*
 Castel Condino - *TN*
 Castelcovati - *BS*
 Castelcuoco - *TV*
 Castel daccia - *PA*
 Castel d'Aiano - *BO*
 Castel d'Ario - *MN*
 Castel d'Azzano - *VR*
 Castel delci - *PS*
 Casteldefino - *CN*
 Castel del Giudice - *CB*
 Castel del Monte - *AQ*
 Castel del Piano - *GR*
 Castel del Rio - *BO*
 Castel di Casio - *BO*
 Casteldidone - *CR*
 Castel di Ieri - *AQ*
 Castel di Iudica - *CT*
 Castel di Lama - *AP*
 Castel di Lucio - *ME*
 Castel di Sangro - *AQ*
 Castel di Sasso - *CE*
 Castel di Tora - *RI*
 Castelfidardo - *AN*
 Castelfiorentino - *FI*
 Castel Focognano - *AR*
 Castelfondo - *TN*
 Castelforte - *LT*
 Castelfranci - *AV*
 Castel Franco di Sopra - *AR*
 Castel Franco di Sotto - *PI*
 Castel Franco Emilia - *MO*
 Castel Franco in Miscano - *BN*
 Castel Franco Veneto - *TV*
 Castel Frentano - *CH*
 Castel Gabbiano - *CR*
 Castel Gandolfo - *ROMA*
 Castel Giorgio - *TR*
 Castel Goffredo - *MN*
 Castelgomberto - *VI*
 Castelgrande - *PZ*
 Castel Guelfo di Bologna - *BO*
 Castelguglielmo - *RO*
 Castelguidone - *CH*
 Castellabate - *SA*
 Castellafiume - *AQ*
 Castell'Alfero - *AT*
 Castellalto - *TE*
 Castellammare del Golfo - *TP*
 Castellammare di Stabia - *NA*
 Castellamonte - *TO*
 Castellana Grotte - *BA*
 Castellana Sicula - *PA*
 Castellaneta - *TA*
 Castellania - *AL*
 Castellanza - *VA*
 Castellar - *CN*
 Castellarano - *RE*
 Castellar Guidobono - *AL*
 Castellaro - *IM*
 Castell'Arquato - *PC*
 Castellavazzo - *BL*
 Castell'Azzara - *GR*
 Castellazzo Bormida - *AL*
 Castellazzo Novarese - *NO*
 Castelleone - *CR*
 Castelleone di Suasa - *AN*
 Castellero - *AT*
 Castelletto Cervo - *VC*
 Castelletto d'Erro - *AL*
 Castelletto di Branduzzo - *PV*
 Castelletto d'Orba - *AL*
 Castelletto Merli - *AL*
 Castelletto Molina - *AT*
 Castelletto Monferrato - *AL*
 Castelletto sopra Ticino - *NO*
 Castelletto Stura - *CN*
 Castelletto Uzzone - *CN*
 Castelli - *TE*
 Castelli Calepio - *BG*
 Castellina in Chianti - *SI*
 Castellinaldo - *CN*
 Castellina Marittima - *PI*
 Castellino del Biferno - *CB*
 Castellino Tanaro - *CN*
 Castelliri - *FR*
 Castello Cabiaglio - *VA*
 Castello d'Agogna - *PV*
 Castello d'Alife - *CE*

- Castello d'Argile - *BO*
 Castello dell'Acqua - *SO*
 Castello di Annone - *AT*
 Castello di Brianza - *CO*
 Castello di Cisterna - *NA*
 Castello di Fiemme - *TN*
 Castello di Godego - *TV*
 Castello di Serravalle - *BO*
 Castello Tesino - *TN*
 Castellucchio - *MN*
 Castelluccio dei Sauri - *FG*
 Castelluccio Inferiore - *PZ*
 Castelluccio Superiore - *PZ*
 Castelluccio Valmaggiore - *FG*
 Castell'Umberto - *ME*
 Castel Madama - *ROMA*
 Castel Maggiore - *BO*
 Castelmagno - *CN*
 Castelmarte - *CO*
 Castelmassa - *RO*
 Castelmauro - *CB*
 Castel Mella - *BS*
 Castelmezzano - *PZ*
 Castel Mola - *ME*
 Castelmorrone - *CE*
 Castelnovetto - *PV*
 Castelnuovo Bariano - *RO*
 Castelnuovo del Friuli - *UD*
 Castelnuovo di Sotto - *RE*
 Castelnuovo ne' Monti - *RE*
 Castelnuovo - *TN*
 Castelnuovo Belbo - *AT*
 Castelnuovo Berardenga - *SI*
 Castelnuovo Bocca d'Adda - *MI*
 Castelnuovo Bormida - *AL*
 Castelnuovo Bozzente - *CO*
 Castelnuovo Calcea - *AT*
 Castelnuovo Cilento - *SA*
 Castelnuovo della Daunia - *FG*
 Castelnuovo di Ceva - *CN*
 Castelnuovo di Conza - *SA*
 Castelnuovo di Farfa - *RI*
 Castelnuovo di Garfagnana - *LU*
 Castelnuovo di Porto - *ROMA*
 Castelnuovo di Val di Cecina - *PI*
 Castelnuovo di Verona - *VR*
 Castelnuovo Don Bosco - *AT*
 Castelnuovo Magra - *SP*
 Castelnuovo Nigra - *TO*
 Castelnuovo Parano - *FR*
 Castelnuovo Rangone - *MO*
 Castelnuovo Scrivia - *AL*
 Castelpagano - *BN*
 Castelpetroso - *CB*
 Castelpizzuto - *CB*
 Castelpiano - *AN*
 Castelpoto - *BN*
 Castelraimondo - *MC*
 Castel Ritaldi - *PG*
 Castel Rocchero - *AT*
 Castelrotto - *BZ*
 Castel Rozzone - *BG*
 Castel San Giorgio - *SA*
 Castel San Giovanni - *PC*
 Castel San Lorenzo - *SA*
 Castel San Niccolò - *AR*
 Castel San Pietro Terme - *BO*
 Castel San Pietro Romano - *ROMA*
- Castel Sant'Angelo - *RI*
 Castelsantangelo - *MC*
 Castel Sant'Elia - *VT*
 Castel San Vincenzo - *CB*
 Castelsaraceno - *PZ*
 Castelsardo - *SS*
 Castelseprio - *VA*
 Castelsilano - *CZ*
 Castelspina - *AL*
 Casteltermini - *AG*
 Castelvecchiana - *VA*
 Castelvecchio Calvisio - *AQ*
 Castelvecchio di Rocca Barbe-
 na - *SV*
 Castelvecchio Subequo - *AQ*
 Castelvenere - *BN*
 Castelverde - *CR*
 Castelverrino - *CB*
 Castelvetero in Val Fortore - *BN*
 Castelvetero sul Calore - *AV*
 Castelvetro - *TP*
 Castelvetro di Modena - *MO*
 Castelvetro Piacentino - *PC*
 Castel Viscardo - *TR*
 Castelvisconti - *CR*
 Castel Vittorio - *IM*
 Castel Volturmo - *CE*
 Castenaso - *BO*
 Castenedolo - *BS*
 Castiglione a Casauria - *PE*
 Castiglione Chiavarese - *GE*
 Castiglione Cosentino - *CS*
 Castiglione d'Adda - *MI*
 Castiglione dei Pepoli - *BO*
 Castiglione del Genovesi - *SA*
 Castiglione del Lago - *PG*
 Castiglione della Pescaia - *GR*
 Castiglione delle Stiviere - *MN*
 Castiglione di Garfagnana - *LU*
 Castiglione d'Intelvi - *CO*
 Castiglione di Sicilia - *CT*
 Castiglione d'Orcia - *SI*
 Castiglione Falletto - *CN*
 Castiglione in Teverina - *VT*
 Castiglione Messer Marino - *CH*
 Castiglione Messer Raimondo - *TE*
 Castiglione Olona - *VA*
 Castiglione Tinella - *CN*
 Castiglione Torinese - *TO*
 Castiglione Fibocchi - *AR*
 Castiglione Fiorentino - *AR*
 Castignano - *AP*
 Castilenti - *TE*
 Castino - *CN*
 Castione Andevenno - *SO*
 Castione della Presolana - *BG*
 Castione di Strada - *UD*
 Castiraga Vidardo - *MI*
 Casto - *BS*
 Castorano - *AP*
 Castrezzato - *BS*
 Castri di Lecce - *LE*
 Castrignano de' Greci - *LE*
 Castrignano del Capo - *LE*
 Castro - *BG*
 Castrocara e Terra del Sole - *FO*
 Castrocielo - *FR*
 Castro dei Volsci - *FR*
- Castrofilippo - *AG*
 Castrolibero - *CS*
 Castronno - *VA*
 Castronuovo di Sant'Andrea - *PZ*
 Castronuovo di Sicilia - *PA*
 Castropignano - *CB*
 Castroreale - *ME*
 Castoregio - *CS*
 Castrovillari - *CS*
 Catania - *CT*
 Catanzaro - *CZ*
 Catenanuova - *EN*
 Catignano - *PE*
 Cattolica - *FO*
 Cattolica Eraclea - *AG*
 Caulonia - *RC*
 Cautano - *BN*
 Cavacurta - *MI*
 Cava de' Tirreni - *SA*
 Cavaglia - *VC*
 Cavaglietto - *NO*
 Cavaglio d'Agogna - *NO*
 Cavaglio-Spocchia - *NO*
 Cavagnolo - *TO*
 Cavaion Veronese - *VR*
 Cavalese - *TN*
 Cavallasca - *CO*
 Cavallerleone - *CN*
 Cavallermaggiore - *CN*
 Cavallino - *LE*
 Cavallirio - *NO*
 Cava Manara - *PV*
 Cavareno - *TN*
 Cavargna - *CO*
 Cavarica con Premezzo - *VA*
 Cavarzere - *VE*
 Cavaso del Tomba - *TV*
 Cavasso Nuovo - *UD*
 Cavatore - *AL*
 Cavazzo Carnico - *UD*
 Cave - *ROMA*
 Cavedago - *TN*
 Cavedine - *TN*
 Cavenago d'Adda - *MI*
 Cavenago di Brianza - *MI*
 Cavernago - *BG*
 Cavezzo - *MO*
 Cavizzana - *TN*
 Cavour - *TO*
 Cavriago - *RE*
 Cavriana - *MN*
 Cavriglia - *AR*
 Cazzago Brabbia - *VA*
 Cazzago San Martino - *BS*
 Cazzano di Tramigna - *VR*
 Ceccano - *FR*
 Cecima - *PV*
 Cecina - *LI*
 Cedegolo - *BS*
 Cedrasco - *SO*
 Cefalà Diana - *PA*
 Cefalù - *PA*
 Ceggia - *VE*
 Ceglie Messapico - *BR*
 Celano - *AQ*
 Celenza sul Trigno - *CH*
 Celenza Valfortore - *FG*
 Celico - *CS*
 Cella Dati - *CR*
 Cellamare - *BA*
 Cella Monte - *AL*
- Cellara - *CS*
 Cellarengo - *AT*
 Cellatica - *BS*
 Celle di Bulgheria - *SA*
 Celle di Macra - *CN*
 Celle di San Vito - *FG*
 Celle Enomondo - *AT*
 Celle Ligure - *SV*
 Celleno - *VT*
 Cellere - *VT*
 Cellino Attanasio - *TE*
 Cellino San Marco - *BR*
 Cellio - *VC*
 Cembra - *TN*
 Cenadi - *CZ*
 Cenate Sopra - *BG*
 Cenate Sotto - *BG*
 Cencenighe - *BL*
 Cene - *BG*
 Ceneselli - *RO*
 Cengio - *SV*
 Centallo - *CN*
 Centa San Nicolò - *TN*
 Cento - *FE*
 Centola - *SA*
 Centrache - *CZ*
 Centuripe - *EN*
 Cepagatti - *PE*
 Ceppaloni - *BN*
 Ceppo Morelli - *NO*
 Ceprano - *FR*
 Cerami - *EN*
 Ceranesi - *GE*
 Cerano - *NO*
 Cerano d'Intelvi - *CO*
 Ceranova - *PV*
 Ceraso - *SA*
 Cercemaggiore - *CB*
 Cercenasco - *TO*
 Cercepiccola - *CB*
 Cerchiara di Calabria - *CS*
 Cerchio - *AQ*
 Cercino - *SO*
 Cercivento - *UD*
 Cercola - *NA*
 Cerda - *PA*
 Cerea - *VR*
 Ceregnano - *RO*
 Cerenzia - *CZ*
 Ceres - *TO*
 Ceresara - *MN*
 Cereseto - *AL*
 Ceresole Alba - *CN*
 Ceresole Reale - *TO*
 Cerete - *BG*
 Ceretto Lomellina - *PV*
 Cernago - *PV*
 Ceriale - *SV*
 Ceriana - *IM*
 Ceriano Laghetto - *MI*
 Cerignale - *PC*
 Cerignola - *FG*
 Cerisano - *CS*
 Cermenate - *CO*
 Cermes - *BZ*
 Cermignano - *TE*
 Cernobbio - *CO*
 Cernusco Montevicchia - *CO*
 Cernusco sul Naviglio - *MI*
 Cerreto Castello - *VC*
 Cerreto d'Asti - *AT*
 Cerreto d'Esi - *AN*

- Cerreto di Spoleto - *PG*
 Cerreto Grue - *AL*
 Cerreto Guidi - *FI*
 Cerreto Laziale - *ROMA*
 Cerreto Sannita - *BN*
 Cerretto delle Langhe - *CN*
 Cerrina - *AL*
 Cerrione - *VC*
 Cerro al Lambro - *MI*
 Cerro al Volturno - *CB*
 Cerro Maggiore - *MI*
 Cerro Tanaro - *AT*
 Cerro Veronese - *VR*
 Cersosimo - *PZ*
 Certaldo - *FI*
 Certosa di Pavia - *PV*
 Cervia - *CZ*
 Cervara di Roma - *ROMA*
 Cervarese Santa Croce - *PD*
 Cervaro - *FR*
 Cervasca - *CN*
 Cervatto - *VC*
 Cerveno - *BS*
 Cervere - *CN*
 Cervesina - *PV*
 Cerveteri - *ROMA*
 Cervia - *RA*
 Cervicati - *CS*
 Cervignano d'Adda - *MI*
 Cervignano del Friuli - *UD*
 Cervinara - *AV*
 Cervino - *CE*
 Cervo - *IM*
 Cerzeto - *CS*
 Cesa - *CE*
 Cesana Brianza - *CO*
 Cesana Torinese - *TO*
 Cesano Boscone - *MI*
 Cesano Maderno - *MI*
 Cesara - *NO*
 Cesarò - *ME*
 Cesate - *MI*
 Cesena - *FO*
 Cesenatico - *FO*
 Cesinali - *AV*
 Cesio - *IM*
 Cestomaggiore - *BL*
 Cessalto - *TV*
 Cessaniti - *CZ*
 Cessapalombo - *MC*
 Cessole - *AT*
 Cetara - *SA*
 Ceto - *BS*
 Cetona - *SI*
 Cetraro - *CS*
 Ceva - *CN*
 Cevo - *BS*
 Challant Saint Anselme - *AO*
 Challant Saint Victor - *AO*
 Chambave - *AO*
 Chamois - *AO*
 Champdepraz - *AO*
 Champorcher - *AO*
 Charvensod - *AO*
 Châtillon - *AO*
 Cherasco - *CN*
 Cheremule - *SS*
 Chialamberto - *TO*
 Chiampo - *VI*
 Chianche - *AV*
 Chianciano Terme - *SI*
 Chianni - *PI*
 Chianocco - *TO*
 Chiaramonte Gulfi - *RG*
 Chiaramonti - *SS*
 Chiarano - *TV*
 Chiaravalle - *AN*
 Chiaravalle Centrale - *CZ*
 Chiari - *BS*
 Chiaromonte - *PZ*
 Chiauci - *CB*
 Chiavari - *GE*
 Chiavenna - *SO*
 Chiaverano - *TO*
 Chienes - *BZ*
 Chieri - *TO*
 Chiesa in Valmalenco - *SO*
 Chiesanuova - *TO*
 Chies d'Alpago - *BL*
 Chieti - *CH*
 Chietiuti - *FG*
 Chieve - *CR*
 Chignolo d'Isola - *BG*
 Chignolo Po - *PV*
 Chioggia - *VE*
 Chiomonte - *TO*
 Chions - *UD*
 Chiopris-Viscone - *UD*
 Chitignano - *AR*
 Chituduno - *BG*
 Chiuppano - *VI*
 Chiuro - *SO*
 Chiusa - *BZ*
 Chiusa di Pesio - *CN*
 Chiusa di San Michele - *TO*
 Chiusaforte - *UD*
 Chiusanico - *IM*
 Chiusano d'Asti - *AT*
 Chiusano di San Domenico - *AV*
 Chiusa Sclafani - *PA*
 Chiusavecchia - *IM*
 Chiusdino - *SI*
 Chiusi - *SI*
 Chiusi della Verna - *AR*
 Chivasso - *TO*
 Cianciana - *AG*
 Ciano d'Enza - *RE*
 Cibiana - *BL*
 Cicagna - *GE*
 Cicala - *CZ*
 Cicciano - *NA*
 Cicerale - *SA*
 Ciciliano - *ROMA*
 Cicognolo - *CR*
 Ciconio - *TO*
 Cigliano - *VC*
 Cigliè - *CN*
 Cigognola - *PV*
 Cigole - *BS*
 Cilavegna - *PV*
 Cimadolmo - *TV*
 Cimbergo - *BS*
 Cimego - *TN*
 Ciminà - *RC*
 Ciminna - *PA*
 Cimitile - *NA*
 Cimolais - *UD*
 Cimone - *TN*
 Cinaglio - *AT*
 Cineto Romano - *ROMA*
 Cingia de' Botti - *CR*
 Cingoli - *MC*
 Cinigiano - *GR*
 Cinisello Balsamo - *MI*
 Cinisi - *PA*
 Cino - *SO*
 Cinquefrondi - *RC*
 Cintano - *TO*
 Cinte Tesino - *TN*
 Cinto Caomaggiore - *VE*
 Cinto Euganeo - *PD*
 Cinzano - *TO*
 Ciurlano - *CE*
 Cipressa - *IM*
 Circello - *BN*
 Ciriè - *TO*
 Cirigliano - *MT*
 Cirimido - *CO*
 Cirò - *CZ*
 Cirò Marina - *CZ*
 Cis - *TN*
 Cisano Bergamasco - *BG*
 Cisano sul Neva - *SV*
 Ciserano - *BG*
 Cislago - *VA*
 Cisliano - *MI*
 Cimon del Grappa - *VI*
 Cison di Valmarino - *TV*
 Cissone - *CN*
 Cisterna d'Asti - *AT*
 Cisterna di Latina - *LT*
 Cisternino - *BR*
 Citerna - *PG*
 Cittadella - *PD*
 Città della Pieve - *PG*
 Città di Castello - *PG*
 Cittaducale - *RI*
 Cittanova - *RC*
 Cittareale - *RI*
 Città Sant'Angelo - *PE*
 Cittiglio - *VA*
 Civate - *CO*
 Civenna - *CO*
 Civezza - *IM*
 Civezzano - *TN*
 Civasco - *VC*
 Cividale del Friuli - *UD*
 Cividate al Piano - *BG*
 Cividate Camuno - *BS*
 Civita - *CS*
 Civitacampomariano - *CB*
 Civitacastellana - *VT*
 Civita d'Antino - *AQ*
 Civitaluparella - *CH*
 Civitanova del Sannio - *CB*
 Civitanova Marche - *MC*
 Civitaquana - *PE*
 Civitavecchia - *ROMA*
 Civitella Alfedena - *AQ*
 Civitella Casanova - *PE*
 Civitella d'Agliano - *VT*
 Civitella del Tronto - *TE*
 Civitella di Romagna - *FO*
 Civitella in Val di Chiana - *AR*
 Civitella Messer Raimondo - *CH*
 Civitella Paganico - *GR*
 Civitella Roveto - *AQ*
 Civitella San Paolo - *ROMA*
 Civo - *SO*
 Claino con Osteno - *CO*
 Claut - *UD*
 Clauzetto - *UD*
 Clavesana - *CN*
 Claviere - *TO*
 Cles - *TN*
 Cleto - *CS*
 Clivio - *VA*
 Cloz - *TN*
 Clusone - *BG*
 Coassolo Torinese - *TO*
 Coazze - *TO*
 Coazzolo - *AT*
 Coccaglio - *BS*
 Cocconato - *AT*
 Cocquio-Trevisago - *VA*
 Cocullo - *AQ*
 Codevigo - *PD*
 Codevilla - *PV*
 Codigoro - *FE*
 Codognè - *TV*
 Codogno - *MI*
 Codroipo - *UD*
 Codrongianos - *SS*
 Coggiola - *VC*
 Cogliate - *MI*
 Cogne - *AO*
 Cogoletto - *GE*
 Cogollo del Cengio - *VI*
 Cogorno - *GE*
 Colazza - *NO*
 Colbordolo - *PS*
 Colcavagno - *AT*
 Colere - *BG*
 Colfelice - *FR*
 Coli - *PC*
 Colico - *CO*
 Collagna - *RE*
 Collalto Sabino - *RI*
 Collarmente - *AQ*
 Collazzone - *PG*
 Collebeato - *BS*
 Colle Brianza - *CO*
 Collecchio - *PR*
 Collecorto - *PE*
 Colle d'Anchise - *CB*
 Colledara - *TE*
 Colledimacine - *CH*
 Colledimezzo - *CH*
 Colle di Tora - *RI*
 Colle di Val d'Elsa - *SI*
 Colleferro - *ROMA*
 Collegiove - *RI*
 Collegno - *TO*
 Collelongo - *AQ*
 Colleparado - *FR*
 Collepasso - *LE*
 Collepietra - *AQ*
 Collettero Castelnuovo - *TO*
 Collettero Giacosa - *TO*
 Collesalveti - *LI*
 Colle San Magno - *FR*
 Colle Sannita - *BN*
 Collesano - *PA*
 Colle Santa Lucia - *BL*
 Colletorto - *CB*
 Colle Umberto - *TV*
 Collevechio - *RI*
 Colliano - *SA*
 Colli a Volturno - *CB*
 Colli del Tronto - *AP*
 Colli di Labro - *RI*
 Collinas - *CA*
 Collic - *BS*
 Collobiano - *VC*
 Colloredo di Monte Albano - *UD*
 Colmurano - *MC*

Colobrarò - *MT*
 Colonia Veneta - *VR*
 Cologne - *BS*
 Cologno al Serio - *BG*
 Colognola ai Colli - *VR*
 Cologno Monzese - *MI*
 Colonna - *ROMA*
 Colonnella - *TE*
 Colonna - *CO*
 Colorina - *SO*
 Colorno - *PR*
 Colosimi - *CS*
 Colturano - *MI*
 Colzate - *BG*
 Comabbio - *VA*
 Comacchio - *FE*
 Comano - *MS*
 Comazzo - *MI*
 Comeglians - *UD*
 Comelico Superiore - *BL*
 Comerio - *VA*
 Comezzano-Cizzago - *BS*
 Comignago - *NO*
 Comiso - *RG*
 Comitini - *AG*
 Comiziano - *NA*
 Commessaggio - *MN*
 Commezzadura - *TN*
 Como - *CO*
 Compiano - *PR*
 Comunanza - *AP*
 Comun Nuovo - *BG*
 Cona - *VE*
 Conca Casale - *CB*
 Conca dei Marini - *SA*
 Conca della Campania - *CE*
 Concamarise - *VR*
 Concei - *TN*
 Concerviano - *RI*
 Concesio - *BS*
 Conco - *VI*
 Concordia Sagitaria - *VE*
 Concordia sulla Secchia - *MO*
 Concorezzo - *MI*
 Condino - *TN*
 Condofuri - *RC*
 Condove - *TO*
 Condrò - *ME*
 Conegliano - *TV*
 Confienza - *PV*
 Configni - *RI*
 Conflenti - *CZ*
 Coniolo - *AL*
 Conselice - *RA*
 Conselve - *PD*
 Consiglio di Rumo - *CO*
 Contarina - *RO*
 Contessa Entellina - *PA*
 Contigliano - *RI*
 Contrada - *AV*
 Controguerra - *TE*
 Controne - *SA*
 Contursi - *SA*
 Conversano - *BA*
 Conza della Campania - *AV*
 Conzano - *AL*
 Copertino - *LE*
 Copiano - *PV*
 Copparo - *FE*
 Corana - *PV*
 Corato - *BA*
 Corbara - *SA*
 Corbetta - *MI*

Corbola - *RO*
 Corchiano - *VT*
 Corchiano - *PG*
 Cordenons - *UD*
 Cordignano - *TV*
 Cordovado - *UD*
 Coredò - *TN*
 Coreglia Antelminelli - *LU*
 Coreglia Ligure - *GE*
 Coreno Ausonio - *FR*
 Corfinio - *AQ*
 Cori - *LT*
 Coriano - *FO*
 Corigliano Calabro - *CS*
 Corigliano d'Otranto - *LE*
 Corinaldo - *AN*
 Corio - *TO*
 Corleone - *PA*
 Corleto Monforte - *SA*
 Corleto Perticara - *PZ*
 Cormano - *MI*
 Cormons - *GO*
 Corna Imagna - *BG*
 Cornale - *PV*
 Cornaredo - *MI*
 Cornate d'Adda - *MI*
 Cornedo all'Isarco - *BZ*
 Cornedo Vicentino - *VI*
 Cornegiano Laudense - *MI*
 Cornelliano d'Alba - *CN*
 Corniglio - *PR*
 Corno di Rosazzo - *UD*
 Corno Giovine - *MI*
 Cornovecchio - *MI*
 Cornuda - *TV*
 Correggio - *RE*
 Correzzana - *MI*
 Correzzola - *PD*
 Corrido - *CO*
 Corridonia - *MC*
 Corropoli - *TE*
 Corsano - *LE*
 Corsico - *MI*
 Corsione - *AT*
 Cortaccia - *BZ*
 Cortale - *CZ*
 Cortandone - *AT*
 Cortanze - *AT*
 Cortazzone - *AT*
 Corte Brugnatella - *PC*
 Corte de' Cortesi con Cignone - *CR*
 Corte de' Frati - *CR*
 Corte Franca - *BS*
 Cortemaggiore - *PC*
 Cortemilia - *CN*
 Corteno Golgi - *BS*
 Cortenova - *CO*
 Cortenuova - *BG*
 Corteolona - *PV*
 Corte Palasio - *MI*
 Cortiglione - *AT*
 Cortina all'Adige - *BZ*
 Cortina d'Ampezzo - *BL*
 Cortino - *TE*
 Cortona - *AR*
 Corvara - *PE*
 Corvara in Badia - *BZ*
 Corvino San Quirico - *PV*
 Corzano - *BS*
 Coseano - *UD*
 Cosenza - *CS*
 Cosio d'Arroscia - *IM*

Cosio Valtellino - *SO*
 Cosoleto - *RC*
 Cossano Belbo - *CN*
 Cossano Canavese - *TO*
 Cossato - *VC*
 Cosseria - *SV*
 Cossignano - *AP*
 Cossogno - *NO*
 Cossoline - *SS*
 Cossombrato - *AT*
 Costabissara - *VI*
 Costacciaro - *PG*
 Costa de' Nobili - *PV*
 Costa di Rovigo - *RO*
 Costa Masnaga - *CO*
 Costa Monticelli - *BG*
 Costanzana - *VC*
 Costarainera - *IM*
 Costa Valle Imagna - *BG*
 Costa Vescovato - *AL*
 Costa Volpino - *BG*
 Costermano - *VR*
 Costigliole d'Asti - *AT*
 Costigliole Saluzzo - *CN*
 Cotignola - *RA*
 Cotronei - *CZ*
 Cottanello - *RI*
 Courmayeur - *AO*
 Covo - *BG*
 Cozzo - *PV*
 Craco - *MT*
 Cràndola - *CO*
 Cravagliana - *VC*
 Cravanzana - *CN*
 Craveggia - *NO*
 Creazzo - *VI*
 Crechio - *CH*
 Credaro - *BG*
 Credera Rubbiano - *CR*
 Crema - *CR*
 Cremella - *CO*
 Cremenaga - *VA*
 Cremeno - *CO*
 Cremia - *CO*
 Cremolino - *AL*
 Cremona - *CR*
 Cremosano - *CR*
 Crescentino - *VC*
 Crespadoro - *VI*
 Crespano del Grappa - *TV*
 Crespellano - *BO*
 Crespiatica - *MI*
 Crespina - *PI*
 Crespino - *RO*
 Cressa - *NO*
 Crevacuore - *VC*
 Crevalcore - *BO*
 Crevola d'Ossola - *NO*
 Crispiano - *NA*
 Crispiano - *TA*
 Crissolo - *CN*
 Crocefieschi - *GE*
 Crocetta del Montello - *TV*
 Crodo - *NO*
 Crognaleto - *TE*
 Cropalati - *CS*
 Cropani - *CZ*
 Crosa - *VC*
 Crosia - *CS*
 Crosio della Valle - *VA*
 Crotone - *CZ*
 Crotta d'Adda - *CR*
 Crova - *VC*

Croviana - *TN*
 Crucoli - *CZ*
 Cuasso al Monte - *VA*
 Cuccaro Monferrato - *AL*
 Cuccaro Vetere - *SA*
 Cucciago - *CO*
 Cuceglio - *TO*
 Cuggiono - *MI*
 Cugliate-Fabiasco - *VA*
 Cuglieri - *NU*
 Cugnoli - *PE*
 Cumiana - *TO*
 Cumignano sul Naviglio - *CR*
 Cunardo - *VA*
 Cuneo - *CN*
 Cunevo - *TN*
 Cunico - *AT*
 Cuorgnè - *TO*
 Cupello - *CH*
 Cupra Marittima - *AP*
 Cupramontana - *AN*
 Cura Carpignano - *PV*
 Cureggio - *NO*
 Curiglia con Monteviasco - *VA*
 Curinga - *CZ*
 Curino - *VC*
 Curno - *BG*
 Curon Venosta - *BZ*
 Cursi - *LE*
 Cursolo-Orasso - *NO*
 Curtarolo - *PD*
 Curtatone - *MN*
 Curti - *CE*
 Cusago - *MI*
 Cusano Milanino - *MI*
 Cusano Mutri - *BN*
 Cusino - *CO*
 Cusio - *BG*
 Custonaci - *TP*
 Cutigliano - *PT*
 Cutro - *CZ*
 Cutrofiano - *LE*
 Cuvaglio - *VA*
 Cuvio - *VA*

D

Daiano - *TN*
 Dairago - *MI*
 Dalmine - *BG*
 Dambel - *TN*
 Danta - *BL*
 Daone - *TN*
 Darè - *TN*
 Darto - *BS*
 Dasà - *CZ*
 Davagna - *GE*
 Daverio - *VA*
 Davoli - *CZ*
 Dazio - *SO*
 Decimomannu - *CA*
 Decimoputzu - *CA*
 Decollatura - *CZ*
 Deگو - *SV*
 Delva Marina - *SP*
 Delebio - *SO*
 Delia - *CL*
 Delianuova - *RC*
 Deliceto - *FG*
 Dello - *BS*

Demonte - *CN*
Denice - *AL*
Denno - *TN*
Dernice - *AL*
Derovere - *CR*
Deruta - *PG*
Dervio - *CO*
Desana - *VC*
Desenzano del Garda - *BS*
Desio - *MI*
Desulo - *NU*
Diamante - *CS*
Diano Arentino - *IM*
Diano Castello - *IM*
Diano d'Alba - *CN*
Diano Marina - *IM*
Diano San Pietro - *IM*
Dicomano - *FI*
Dignano - *UD*
Dimaro - *TN*
Dinami - *CZ*
Dipignano - *CS*
Diso - *LE*
Divignano - *NO*
Dizzasco - *CO*
Dobbiaco - *BZ*
Doberdò del Lago - *GO*
Dogliani - *CN*
Dogliola - *CH*
Dogna - *UD*
Dolcè - *VR*
Dolceacqua - *IM*
Dolcedo - *IM*
Dolegna del Collio - *GO*
Dolianova - *CA*
Dolo - *VE*
Dolzago - *CO*
Domanico - *CS*
Domaso - *CO*
Domegge di Cadore - *BL*
Domicella - *AV*
Domodossola - *NO*
Domus de Maria - *CA*
Domusnovas - *CA*
Don - *TN*
Donada - *RO*
Donato - *VC*
Dongo - *CO*
Donnaz - *AO*
Donori - *CA*
Dorgali - *NU*
Dorio - *CO*
Dormelletto - *NO*
Dorno - *PV*
Dorsino - *TN*
Dorzano - *VC*
Dosolo - *MN*
Dossena - *BG*
Dosso del Liro - *CO*
Doues - *AO*
Dovadola - *FO*
Dovera - *CR*
Dozza - *BO*
Dragoni - *CE*
Drapia - *CZ*
Drena - *TN*
Drenchia - *UD*
Dresano - *MI*
Drezzo - *CO*
Drizzona - *CR*
Dro - *TN*
Dronero - *CN*

Druento - *TO*
Druogno - *NO*
Dualchi - *NU*
Dubino - *SO*
Dueville - *VI*
Dugenta - *BN*
Duino Aurisina - *TS*
Dumenza - *VA*
Duno - *VA*
Durazzano - *BN*
Duronio - *CB*
Dusino San Michele - *AT*

E

Eboli - *SA*
Edolo - *BS*
Egna - *BZ*
Elice - *PE*
Elini - *NU*
Ello - *CO*
Elva - *CN*
Emarese - *AO*
Empoli - *FI*
Endine Gaiano - *BG*
Enego - *VI*
Enemonzo - *UD*
Enna - *EN*
Entracque - *CN*
Entratico - *BG*
Envie - *CN*
Episcopia - *PZ*
Eraclea - *VE*
Erba - *CO*
Erbè - *VR*
Erbezzo - *VR*
Erbusco - *BS*
Erbie - *BR*
Erice - *TP*
Erli - *SV*
Erto e Casso - *UD*
Erve - *BG*
Esanatoglia - *MC*
Escalaplano - *NU*
Escolca - *NU*
Esine - *BS*
Esino Lario - *CO*
Esperia - *FR*
Esporlatu - *SS*
Este - *PD*
Esterzili - *NU*
Etroubles - *AO*
Eupilio - *CO*
Exilles - *TO*

F

Fabbrica Curone - *AL*
Fabbriche di Vallico - *LU*
Fabbrico - *RE*
Fabriano - *AN*
Fabrica di Roma - *VT*
Fabrizzia - *CZ*
Fabro - *TR*
Faedis - *UD*
Faedo - *TN*
Faedo Valtellino - *SO*
Faenza - *RA*
Faeto - *FG*

Fagagna - *UD*
Faggeto Lario - *CO*
Faggiano - *TA*
Fagnano Alto - *AQ*
Fagnano Castello - *CS*
Fagnano Olona - *VA*
Faicchio - *BN*
Fai della Paganella - *TN*
Falcade - *BL*
Falconara Albanese - *CS*
Falconara Marittina - *AN*
Falcone - *ME*
Faleria - *VT*
Falerna - *CZ*
Falerone - *AP*
Falmenta - *NO*
Faloppio - *CO*
Falvaterra - *FR*
Falzes - *BZ*
Fanano - *MO*
Fanna - *UD*
Fano - *PS*
Fano Adriano - *TE*
Fara Filiorum Petri - *CH*
Fara Gera d'Adda - *BG*
Fara in Sabina - *RI*
Fara Novarese - *NO*
Fara Olivana con Sola - *BG*
Fara San Martino - *CH*
Fara Vicentino - *VI*
Fardella - *PZ*
Farigliano - *CN*
Farindola - *PE*
Farini d'Olmo - *PC*
Farnese - *VT*
Farra d'Alpago - *BL*
Farra di Soligo - *TV*
Farra d'Isonzo - *GO*
Fasano - *BR*
Fascia - *GE*
Fauglia - *PI*
Faule - *CN*
Favale di Malvaro - *GE*
Favara - *AG*
Faver - *TN*
Favignana - *TP*
Favria - *TO*
Feisoglio - *CN*
Feletto - *TO*
Felino - *PR*
Felitto - *SA*
Felizzano - *AL*
Felonica - *MN*
Feltre - *BL*
Fenegrò - *CO*
Fenestrelle - *TO*
Fenis - *AO*
Ferentillo - *TR*
Ferentino - *FR*
Ferla - *SR*
Fermignano - *PS*
Fermo - *AP*
Ferno - *VA*
Feroletto Antico - *CZ*
Feroletto della Chiesa - *RC*
Ferrandina - *MT*
Ferrara - *FE*
Ferrara di Monte Baldo - *VR*
Ferrazzano - *CB*
Ferrera di Varese - *VA*
Ferrera Erbognone - *PV*
Ferrere - *AT*

Ferriere - *PC*
Ferruzzano - *RC*
Fiamignano - *RI*
Fiano - *TO*
Fiano Romano - *ROMA*
Fiastra - *MC*
Fiaavè - *TN*
Ficarazzi - *PA*
Ficarolo - *RO*
Ficarra - *ME*
Ficulles - *TR*
Fidenza - *PR*
Fiè - *BZ*
Fiera di Primiero - *TN*
Fierozzo - *TN*
Fiesco - *CR*
Fiesole - *FI*
Fiesse - *BS*
Fiesso d'Artico - *VE*
Fiesso Umbertiano - *RO*
Figino Serenza - *CO*
Figline Valdarno - *FI*
Figline Vegliaturo - *CS*
Figu-Gonnosnò - *CA*
Filacciano - *ROMA*
Filadelfia - *CZ*
Filago - *BG*
Filandari - *CZ*
Filattiera - *MS*
Filetino - *FR*
Filetto - *CH*
Filliano - *PZ*
Filighera - *PV*
Filignano - *CB*
Filogaso - *CZ*
Filotrano - *AN*
Finale Ligure - *SV*
Finale Emilia - *MO*
Fino del Monte - *BG*
Fino Mornasco - *CO*
Fiorano al Serio - *BG*
Fiorano Canavese - *TO*
Fiorano Modenese - *MO*
Fiordimonte - *MC*
Fiorenzuola d'Arda - *PC*
Firenze - *FI*
Firenzuola - *FI*
Firmo - *CS*
Fisciano - *SA*
Fiuggi - *FR*
Fiumalbo - *MO*
Fiumara - *RC*
Fiumedinisi - *ME*
Fiumefreddo Bruzio - *CS*
Fiumefreddo di Sicilia - *CT*
Fiume Veneto - *UD*
Fiumicello - *UD*
Fiuminata - *MC*
Fivizzano - *MS*
Flaibano - *UD*
Flavon - *TN*
Flero - *BS*
Floresta - *ME*
Florida - *SR*
Florinas - *SS*
Flumeri - *AV*
Fluminimaggiore - *CA*
Flussio - *NU*
Fobello - *VC*
Foggia - *FG*
Foglianisè - *BN*
Fogliano Redipuglia - *GO*

Fogliizzo - *TO*
 Foiano della Chiana - *AR*
 Foiano di Val Fortore - *BN*
 Folgaria - *TN*
 Folignano - *AP*
 Foligno - *PG*
 Follina - *TV*
 Follo - *SP*
 Follonica - *GR*
 Fombio - *MI*
 Fondachelli - Fantina - *ME*
 Fondi - *LT*
 Fondo - *TN*
 Fonni - *NU*
 Fontainemore - *AO*
 Fontanafredda - *UD*
 Fontana Liri - *FR*
 Fontanarosa - *AV*
 Fontanelice - *BO*
 Fontanella - *BG*
 Fontanellato - *PR*
 Fontanelle - *TV*
 Fontaneto d'Agogna - *NO*
 Fontanetto Po - *VC*
 Fontanigorda - *GE*
 Fontanile - *AT*
 Fontaniva - *PD*
 Fonte - *TV*
 Fontecchio - *AQ*
 Fontechiari - *FR*
 Fontegreca - *CE*
 Fonteno - *BG*
 Fontevivo - *PR*
 Fonzaso - *BL*
 Foppolo - *BG*
 Forano - *RI*
 Force - *AP*
 Forchia - *BN*
 Forcola - *SO*
 Fordongianus - *CA*
 Forenza - *PZ*
 Foresto Sparso - *BG*
 Forgaria nel Friuli - *UD*
 Forino - *AV*
 Forlò - *NA*
 Forlì - *FO*
 Forlì del Sannio - *CB*
 Forlimpopoli - *FO*
 Formazza - *NO*
 Formello - *ROMA*
 Formia - *LT*
 Formicola - *CE*
 Formigara - *CR*
 Formigine - *MO*
 Formigliana - *VC*
 Formignana - *FE*
 Fornace - *TN*
 Fornelli - *CB*
 Forni Avoltri - *UD*
 Forni di Sopra - *UD*
 Forni di Sotto - *UD*
 Forno Canavese - *TO*
 Forno di Canale - *BL*
 Forno di Zoldo - *BL*
 Forno di San Giovanni - *BG*
 Forno di Tarò - *PR*
 Forte dei Marmi - *LU*
 Fortezza - *BZ*
 Fortunago - *PV*
 Forza d'Agrò - *ME*
 Fosciandora - *LU*
 Fossdinovo - *MS*

Fossa - *AQ*
 Fossacesia - *CH*
 Fossalta di Piave - *VE*
 Fossalta di Portogruaro - *VE*
 Fossalto - *CB*
 Fossano - *CN*
 Fossato di Vico - *PG*
 Fossato Serralta - *CZ*
 Fossò - *VE*
 Fossombrone - *PS*
 Foza - *VI*
 Frabosa Soprana - *CN*
 Frabosa Sottana - *CN*
 Fraconalto - *AL*
 Fragnano - *TA*
 Fragneto l'Abate - *BN*
 Fragneto Monforte - *BN*
 Fraine - *CH*
 Framura - *SP*
 Francavilla al Mare - *CH*
 Francavilla Angitola - *CZ*
 Francavilla Bisio - *AL*
 Francavilla d'Ete - *AP*
 Francavilla di Sicilia - *ME*
 Francavilla Fontana - *BR*
 Francavilla in Sinni - *PZ*
 Francavilla Marittima - *CS*
 Francica - *CZ*
 Francoforte - *SR*
 Francolise - *CE*
 Frascano - *AL*
 Frascaro - *AL*
 Frascaro - *PV*
 Frascati - *ROMA*
 Frascineto - *CS*
 Frassilongo - *TN*
 Frassinelle Polesine - *RO*
 Frassinello Monferrato - *AL*
 Frassineto Po - *AL*
 Frassinetto - *TO*
 Frassinò - *CN*
 Frassinoro - *MO*
 Frasso Sabino - *RI*
 Frasso Telesino - *BN*
 Frattamaggiore - *NA*
 Frattaminore - *NA*
 Fratta Polesine - *RO*
 Fratta Todina - *PG*
 Fratte Rosa - *PS*
 Frazzànò - *ME*
 Fregona - *TV*
 Fresagrandinaria - *CH*
 Fresonara - *AL*
 Frigento - *AV*
 Frignano - *CE*
 Frinco - *AT*
 Frisa - *CH*
 Frisanco - *UD*
 Front - *TO*
 Frontino - *PS*
 Frontone - *PS*
 Frosinone - *FR*
 Frosolone - *CB*
 Frossasco - *TO*
 Frugarolo - *AL*
 Fubine - *AL*
 Fuceschio - *FI*
 Fuipiano Valle Imagna - *BG*
 Fumane - *VR*
 Fumone - *FR*
 Funes - *BZ*
 Furci - *CH*
 Furci Siculo - *ME*

Furnari - *ME*
 Furore - *SA*
 Furtei - *CA*
 Fuscaldo - *CS*
 Fusignano - *RA*
 Fusine - *SO*
 Futani - *SA*

G

Gabbioneta Binanuova - *CR*
 Gabiano - *AL*
 Gabicce Mare - *PS*
 Gaby - *AO*
 Gadesco Pieve Delmona - *CR*
 Gadoni - *NU*
 Gaeta - *LT*
 Gaggi - *ME*
 Gaggiano - *MI*
 Gaggio Montano - *BO*
 Gaglianico - *VC*
 Gagliano Aterno - *AQ*
 Gagliano Castelferrato - *EN*
 Gagliano del Capo - *LE*
 Gagliato - *CZ*
 Gagliole - *MC*
 Gaiarine - *TV*
 Gaiba - *RO*
 Gaiola - *CN*
 Gaiole in Chianti - *SI*
 Gairo - *NU*
 Gais - *BZ*
 Galati Mamertino - *ME*
 Galatina - *LE*
 Galatone - *LE*
 Galatro - *RC*
 Galbiate - *CO*
 Galeata - *FO*
 Galgagnano - *MI*
 Gallarate - *VA*
 Gallese - *VT*
 Galliate - *NO*
 Galliate Lombardo - *VA*
 Gallivola - *PV*
 Galliciano - *LU*
 Galliciano nel Lazio - *ROMA*
 Gallicchio - *PZ*
 Galliera - *BO*
 Galliera Veneta - *PD*
 Gallinaro - *FR*
 Gallio - *VI*
 Gallipoli - *LE*
 Gallo - *CE*
 Gallodoro - *ME*
 Galluccio - *CE*
 Galtelli - *NU*
 Galzignano - *PD*
 Gamalero - *AL*
 Gambara - *BS*
 Gambarana - *PV*
 Gambasca - *CN*
 Gambassi - *FI*
 Gambatesa - *CB*
 Gambellara - *VI*
 Gamberale - *CH*
 Gambettola - *FO*
 Gambò - *PV*
 Gambugliano - *VI*
 Gandellino - *BG*
 Gandino - *BG*
 Gandosso - *BG*

Gangi - *PA*
 Garaguso - *MT*
 Garbagna - *AL*
 Garbagna Novarese - *NO*
 Garbagnate Milanese - *MI*
 Garbagnate Monastero - *CO*
 Garda - *VR*
 Gardone Riviera - *BS*
 Gardone Val Trompia - *BS*
 Garesio - *CN*
 Gargallo - *NO*
 Gargazzone - *BZ*
 Gargnano - *BS*
 Garlasco - *PV*
 Garlate - *CO*
 Garlenda - *SV*
 Garniga - *TN*
 Garzeno - *CO*
 Garzigliana - *TO*
 Gasperina - *CZ*
 Gassino Torinese - *TO*
 Gattatico - *RE*
 Gatteo - *FO*
 Gattico - *NO*
 Gattinara - *VC*
 Gavardo - *BS*
 Gavazzana - *AL*
 Gavello - *RO*
 Gaverina - *BG*
 Gavi - *AL*
 Gavignano - *ROMA*
 Gavigliate - *VA*
 Gavoi - *NU*
 Gavorrano - *GR*
 Gazoldo degli Ippoliti - *MN*
 Gazzada Schianno - *VA*
 Gazzaniga - *BG*
 Gazzo - *PD*
 Gazzola - *PC*
 Gazzo Veronese - *VR*
 Gazzuolo - *MN*
 Gela - *CL*
 Gemmano - *FO*
 Gemona del Friuli - *UD*
 Gemonio - *VA*
 Genazzano - *ROMA*
 Genga - *AN*
 Genivolta - *CR*
 Genola - *CN*
 Genoni - *NU*
 Genova - *GE*
 Genuri - *CA*
 Genzano di Lucania - *PZ*
 Genzano di Roma - *ROMA*
 Genzone - *PV*
 Gerace - *RC*
 Geraci Siculo - *PA*
 Gera Lario - *CO*
 Gerano - *ROMA*
 Gerenzago - *PV*
 Gerenzano - *VA*
 Gergei - *NU*
 Germagnano - *TO*
 Germagno - *NO*
 Germasino - *CO*
 Germignaga - *VA*
 Gerocarne - *CZ*
 Gerola Alta - *SO*
 Gerosa - *BG*
 Gerre de' Caprioli - *CR*
 Gesico - *CA*
 Gessate - *MI*
 Gessopalena - *CH*

Gesturi - *CA*
 Gesualdo - *AV*
 Ghedi - *BS*
 Ghemme - *NO*
 Ghiffa - *NO*
 Ghilarza - *CA*
 Ghisalba - *BG*
 Ghislairengo - *VC*
 Giacclano con Baruchella - *RO*
 Giaglione - *TO*
 Gianico - *BS*
 Giano dell'Umbria - *PG*
 Giano Vetusto - *CE*
 Giardinello - *PA*
 Giardini - *ME*
 Giarole - *AL*
 Giarratana - *RG*
 Giarre - *CT*
 Giave - *SS*
 Giaveno - *TO*
 Giba - *CA*
 Gibellina - *TP*
 Giffenga - *VC*
 Giffone - *RC*
 Giffoni Sei Casali - *SA*
 Giffoni Valle Piana - *SA*
 Gignese - *NO*
 Gignod - *AO*
 Gildone - *CB*
 Gimgigliano - *CZ*
 Ginestra degli Schiavoni - *BN*
 Ginosa - *TA*
 Gioi - *SA*
 Gioia dei Marsi - *AQ*
 Gioia del Colle - *BA*
 Gioia Sannitica - *CE*
 Gioia Tauro - *RC*
 Giolosa Ionica - *RC*
 Giolosa Marea - *ME*
 Giove - *TR*
 Giovinazzo - *BA*
 Giovo - *TN*
 Girasole - *NU*
 Girifalco - *CZ*
 Gironico - *CO*
 Gissi - *CH*
 Giuggianello - *LE*
 Giugliano in Campania - *NA*
 Giuliana - *PA*
 Giuliano di Roma - *FR*
 Giuliano Teatino - *CH*
 Giulianova - *TE*
 Giuncugnano - *LU*
 Giungano - *SA*
 Giurdignano - *LE*
 Giussago - *PV*
 Giussano - *MI*
 Giustenice - *SV*
 Giustino - *TN*
 Giusvalla - *SV*
 Givoletto - *TO*
 Gizzeria - *CZ*
 Glorenza - *BZ*
 Godega di Sant'Urbano - *TV*
 Godiasco - *PV*
 Godrano - *PA*
 Goito - *MN*
 Golasecca - *VA*
 Golferenzo - *PV*
 Gombito - *CR*
 Gonars - *UD*
 Goni - *CA*
 Gonnessa - *CA*

Gonnoscodina - *CA*
 Gonnosfanadiga - *CA*
 Gonnostramatza - *CA*
 Gonzaga - *MN*
 Gordona - *SO*
 Gorga - *ROMA*
 Gorgo al Monticano - *TV*
 Gorgoglione - *MT*
 Gorgonzola - *MI*
 Goriano Sicoli - *AQ*
 Gorizia - *GO*
 Gorlago - *BG*
 Gorla Maggiore - *VA*
 Gorla Minore - *VA*
 Gorle - *BG*
 Gornate-Olona - *VA*
 Gorno - *BG*
 Gorreto - *GE*
 Gorzegno - *CN*
 Gosaldo - *BL*
 Gossolengo - *PC*
 Gottasecca - *CN*
 Gottolengo - *BS*
 Govone - *CN*
 Gozzano - *NO*
 Gradara - *PS*
 Gradisca d'Isonzo - *GO*
 Grado - *GO*
 Gradoli - *VT*
 Graffignana - *MI*
 Graffignano - *VT*
 Graglia - *VC*
 Gragnano - *NA*
 Gragnano Trebbiense - *PC*
 Grammichele - *CT*
 Grana - *AT*
 Granaglione - *BO*
 Granarolo dell'Emilia - *BO*
 Grancona - *VI*
 Grandate - *CO*
 Grandola ed Uniti - *CO*
 Graniti - *ME*
 Granozzo con Monticello - *NO*
 Grantola - *VA*
 Grantorto - *PD*
 Granze - *PD*
 Grassano - *MT*
 Grassobbio - *BG*
 Gratteri - *PA*
 Grauno - *TN*
 Gravedona - *CO*
 Gravellona Lomellina - *PV*
 Gravellona Toce - *NO*
 Gravere - *TO*
 Gravina di Catania - *CT*
 Gravina in Puglia - *BA*
 Grazzanise - *CE*
 Grazzano Badoglio - *AT*
 Greccio - *RI*
 Greci - *AV*
 Greggio - *VC*
 Gremiasco - *AL*
 Gressan - *AO*
 Gressoney La Trinitè - *AO*
 Gressoney Saint Jean - *AO*
 Greve - *FI*
 Grezzago - *MI*
 Grezzana - *VR*
 Griante - *CO*
 Gricignano di Aversa - *CE*
 Grignasco - *NO*
 Grigno - *TN*

Grimacco - *UD*
 Grimaldi - *CS*
 Grinzane Cavour - *CN*
 Grisignano di Zocco - *VI*
 Grisolia - *CS*
 Grizzana - *BO*
 Grognardo - *AL*
 Gromo - *BG*
 Grondona - *AL*
 Grono - *BG*
 Grontardo - *CR*
 Gropello Cairoli - *PV*
 Gropparello - *PC*
 Groscavallo - *TO*
 Grosio - *SO*
 Grosotto - *SO*
 Grosseto - *GR*
 Grosso - *TO*
 Grottaferrata - *ROMA*
 Grottaglie - *TA*
 Grottaminarda - *AV*
 Grottammare - *AP*
 Grottazzolina - *AP*
 Grotte - *AG*
 Grotte di Castro - *VT*
 Grotteria - *RC*
 Grottole - *MT*
 Grottolella - *AV*
 Gruaro - *VE*
 Grugliasco - *TO*
 Grumello Cremonese ed Uniti - *CR*
 Grumello del Monte - *BG*
 Grumento Nova - *PZ*
 Grumes - *TN*
 Grumo Appula - *BA*
 Grumolo delle Abbadesse - *VI*
 Grumo Nevano - *NA*
 Guagnano - *LE*
 Gualdo - *MC*
 Gualdo Cattaneo - *PG*
 Gualdo Tadino - *PG*
 Gualtieri - *RE*
 Gualtieri Sicaminò - *ME*
 Guamaggiore - *CA*
 Guanzate - *CO*
 Guarcino - *FR*
 Guardabosone - *VC*
 Guardamiglio - *MI*
 Guardavalle - *CZ*
 Guardia Veneta - *RO*
 Guardia - *TR*
 Guardiagrele - *CH*
 Guardiafiera - *CB*
 Guardia Lombardi - *AV*
 Guardia Perticara - *PZ*
 Guardia Piemontese - *CS*
 Guardiaregia - *CB*
 Guardia Sanframondi - *BN*
 Guardistallo - *PI*
 Guarene - *CN*
 Guasila - *CA*
 Guastalla - *RE*
 Guazzora - *AL*
 Gubbio - *PG*
 Gudo Visconti - *MI*
 Guglionesi - *CB*
 Guidizzolo - *MN*
 Guidonia Montecello - *ROMA*
 Guiglia - *MO*
 Guilmi - *CH*
 Gurro - *NO*

Guspini - *CA*
 Gussago - *BS*
 Gussola - *CR*

H

Hône - *AO*

I

Idro - *BS*
 Iesolo - *VE*
 Iglesias - *CA*
 Igliano - *CN*
 Ilbono - *NU*
 Illasi - *VR*
 Illorai - *SS*
 Imbersago - *CO*
 Imer - *TN*
 Imola - *BO*
 Imperia - *IM*
 Impruneta - *FI*
 Inarzo - *VA*
 Incisa in Val d'Arno - *FI*
 Incisa Scapaccino - *AT*
 Incudine - *BS*
 Induno Olona - *VA*
 Ingria - *TO*
 Intragna - *NO*
 Introbio - *CO*
 Intro - *AO*
 Introdacqua - *AQ*
 Introzgo - *CO*
 Inverigo - *CO*
 Inverno - *PV*
 Inverso Pinasca - *TO*
 Inveruno - *MI*
 Inverio - *NO*
 Inzago - *MI*
 Iolanda di Savoia - *FE*
 Ionadi - *CZ*
 Irgoli - *NU*
 Irma - *BS*
 Irsina - *MT*
 Isasca - *CN*
 Isca sullo Ionio - *CZ*
 Ischia - *NA*
 Ischia di Castro - *VT*
 Ischitella - *FG*
 Iseo - *BS*
 Isera - *TN*
 Isernia - *CB*
 Isili - *NU*
 Isnello - *PA*
 Isolabella - *TO*
 Isolabona - *IM*
 Isola d'Asti - *AT*
 Isola del Cantone - *GE*
 Isola del Giglio - *GR*
 Isola del Gran Sasso d'Italia - *TE*
 Isola della Scala - *VR*
 Isola delle Femmine - *PA*
 Isola del Liri - *FR*
 Isola del Piano - *PS*
 Isola di Capo Rizzuto - *CZ*
 Isola di Fondra - *BG*
 Isola Dovarese - *CR*
 Isola Rizza - *VR*

Isola Sant'Antonio - *AL*
 Isolato - *SO*
 Isola Vicentina - *VI*
 Isole Tremiti - *FG*
 Isorella - *BS*
 Ispani - *SA*
 Ispica - *RG*
 Ispra - *VA*
 Issiglio - *TO*
 Issime - *AO*
 Isso - *BG*
 Issogne - *AO*
 Istrana - *TV*
 Itala - *ME*
 Itri - *LT*
 Ittireddu - *SS*
 Ittiri - *SS*
 Ivano-Fracena - *TN*
 Ivrea - *TO*
 Izano - *CR*

J

Jacurso - *CZ*
 Jelsi - *CB*
 Jenne - *ROMA*
 Jerago con Orago - *VA*
 Jerzu - *NU*
 Jesi - *AN*
 Joppolo - *CZ*
 Joppolo Giancaxio - *AG*
 Jovençon - *AO*

L

Labico - *ROMA*
 Labro - *RI*
 La Cassa - *TO*
 Lacchiarella - *MI*
 Lacco Ameno - *NA*
 Lacedonia - *AV*
 Laces - *BZ*
 Laconi - *NU*
 Laerru - *SS*
 Laganadi - *RC*
 Laghi - *VI*
 Laglio - *CO*
 Lagnasco - *CN*
 Lago - *CS*
 Lagonegro - *PZ*
 Lagosanto - *FE*
 Lagundo - *BZ*
 Laigueglia - *SV*
 Lainate - *MI*
 Laino - *CO*
 Laino Borgo - *CS*
 Laino Castello - *CS*
 Laion - *BZ*
 Laives - *BZ*
 Lajatico - *PI*
 Lallio - *BG*
 La Loggia - *TO*
 La Maddalena - *SS*
 Lama dei Peligni - *CH*
 La Magdeleine - *AO*
 Lama Mocogno - *MO*
 Lambrugo - *CO*
 Lamone - *BL*
 La Morra - *CN*

Lampedusa e Linosa - *AG*
 Lamporecchio - *PT*
 Lamporo - *VC*
 Lana - *BZ*
 Lanciano - *CH*
 Landiona - *NO*
 Landriano - *PV*
 Langhirano - *PR*
 Langosco - *PV*
 Lanusei - *NU*
 Lanuvio - *ROMA*
 Lanzada - *SO*
 Lanzo d'Intelvi - *CO*
 Lanzo Torinese - *TO*
 Lapedona - *AP*
 Lapiro - *AV*
 Lappano - *CS*
 L'Aquila - *AQ*
 Larciano - *PT*
 Lardaro - *TN*
 Lardirago - *PV*
 Lari - *PI*
 Larino - *CB*
 Lasa - *BZ*
 La Salle - *AO*
 Lascari - *PA*
 Lasino - *TN*
 Lasnigo - *CO*
 La Spezia - *SP*
 Las Plassas - *CA*
 Lastebasse - *VI*
 Lastra a Signa - *FI*
 Latera - *VT*
 Laterina - *AR*
 Laterza - *TA*
 La Thuile - *AO*
 Latiano - *BR*
 Latina - *LT*
 Latisana - *UD*
 Latronico - *PZ*
 Lattarico - *CS*
 Lauco - *UD*
 Laureana Cilento - *SA*
 Laureana di Borrello - *RC*
 Lauregno - *BZ*
 Laurenzana - *PZ*
 Lauria - *PZ*
 Lauriano - *TO*
 Laurino - *SA*
 Laurito - *SA*
 Lauro - *AV*
 Lavagna - *GE*
 Lavagno - *VR*
 La Valle - *BL*
 Lavarone - *TN*
 Lavello - *PZ*
 Lavena-Ponte Tresa - *VA*
 Laveno-Mombello - *VA*
 Lavenone - *BS*
 Laviano - *SA*
 Lavis - *TN*
 Lazise - *VR*
 Lazzate - *MI*
 Lecce - *LE*
 Lecce nei Marsi - *AQ*
 Lecco - *CO*
 Lefte - *BG*
 Leggiuno-Sangiano - *VA*
 Legnago - *VR*
 Legnano - *MI*
 Legnaro - *PD*
 Lei - *NU*

Leini - *TO*
 Leivi - *GE*
 Lemie - *TO*
 Lendinara - *RO*
 Leni - *ME*
 Lenna - *BG*
 Lenno - *CO*
 Leno - *BS*
 Lenola - *LT*
 Lenta - *VC*
 Lentate sul Seveso - *MI*
 Lentella - *CH*
 Lentali - *BL*
 Lentini - *SR*
 Leonessa - *RI*
 Leonforte - *EN*
 Leporano - *TA*
 Lequile - *LE*
 Lequio Berria - *CN*
 Lequio Tanaro - *CN*
 Lercara Friddi - *PA*
 Lerici - *SP*
 Lerma - *AL*
 Lesa - *NO*
 Leseugno - *CN*
 Lesignano de' Bagni - *PR*
 Lesina - *FG*
 Lesmo - *MI*
 Lessolo - *TO*
 Lessona - *VC*
 Lestizza - *UD*
 Letino - *CE*
 Letojanni - *ME*
 Lettere - *NA*
 Lettomanoppello - *PE*
 Lettopalena - *CH*
 Levanto - *SP*
 Levate - *BG*
 Leverano - *LE*
 Levice - *CN*
 Levico - *TN*
 Levone - *TO*
 Lezzeno - *CO*
 Liberi - *CE*
 Librizzi - *ME*
 Licata - *AG*
 Licciana Nardi - *MS*
 Licenza - *ROMA*
 Licodia Eubea - *CT*
 Lierna - *CO*
 Lignana - *VC*
 Ligonchio - *RE*
 Ligosullo - *UD*
 Lillianes - *AO*
 Limana - *BL*
 Limatola - *BN*
 Limbadi - *CZ*
 Limbiate - *MI*
 Limena - *PD*
 Limido Comasco - *CO*
 Limina - *ME*
 Limone Piemonte - *CN*
 Limone sul Garda - *BS*
 Limosano - *CB*
 Linarolo - *PV*
 Linguaglossa - *CT*
 Lioni - *AV*
 Lipari - *ME*
 Lipomo - *CO*
 Lirio - *PV*
 Liscate - *MI*
 Liscia - *CH*
 Lisciano Niccone - *PG*

Lisignago - *TN*
 Lisio - *CN*
 Lissone - *MI*
 Liveri - *NA*
 Livigno - *SO*
 Livinallongo del Col di Lana -
BL
 Livo - *CO*
 Livo - *TN*
 Livorno - *LI*
 Livorno Ferraris - *VC*
 Livraga - *MI*
 Lizzanello - *LE*
 Lizzano - *TA*
 Lizzano in Belvedere - *BO*
 Loano - *SV*
 Loazzolo - *AT*
 Locana - *TO*
 Locate di Triulzi - *MI*
 Locatello - *BG*
 Locate Varesino - *CO*
 Loceri - *NU*
 Locorotondo - *BA*
 Locri - *RC*
 Loculi - *NU*
 Lodè - *NU*
 Lodi - *MI*
 Lodi Vecchio - *MI*
 Lodrino - *BS*
 Lograto - *BS*
 Loiano - *BO*
 Lomagna - *CO*
 Lomaso - *TN*
 Lomazzo - *CO*
 Lombardore - *TO*
 Lombriasco - *TO*
 Lomello - *PV*
 Lona-Lases - *TN*
 Lonate Ceppino - *VA*
 Lonate Pozzolo - *VA*
 Lonato - *BS*
 Londa - *FI*
 Longano - *CB*
 Longare - *VI*
 Longarone - *BL*
 Longhena - *BS*
 Longi - *ME*
 Longiano - *FO*
 Longobardi - *CS*
 Longobucco - *CS*
 Longone al Segrino - *CO*
 Longone Sabino - *RI*
 Lonigo - *VI*
 Loranžè - *TO*
 Loreggia - *PD*
 Loreglia - *NO*
 Lorenzago di Cadore - *BL*
 Lorenzana - *PI*
 Loreo - *RO*
 Loreto - *AN*
 Loreto Aprutino - *PE*
 Loria - *TV*
 Loro Ciuffenna - *AR*
 Loro Piceno - *MC*
 Lorschica - *GE*
 Losine - *BS*
 Lotzorai - *NU*
 Lovere - *BG*
 Lovero - *SO*
 Lozio - *BS*
 Lozza - *VA*
 Lozzo Atestino - *PD*
 Lozzo di Cadore - *BL*

Lozzolo - *VC*
 Lu - *AL*
 Lubriano - *VT*
 Lucca - *LU*
 Lucca Sicula - *AG*
 Lucera - *FG*
 Lucignano - *AR*
 Lucinasco - *IM*
 Lucito - *CB*
 Luco dei Marsi - *AQ*
 Lucoli - *AQ*
 Lugagnano Val d'Arda - *PC*
 Lugnacco - *TO*
 Lugnano in Teverina - *TR*
 Lugo - *RA*
 Lugo di Vicenza - *VI*
 Luino - *VA*
 Luisago - *CO*
 Lula - *NU*
 Lumarzo - *GE*
 Lumezzane - *BS*
 Lunamatrona - *CA*
 Lunano - *PS*
 Lungavilla - *PV*
 Lungro - *CS*
 Luogosano - *AV*
 Luogosanto - *SS*
 Lupara - *CB*
 Lurago d'Erba - *CO*
 Lurago Marinone - *CO*
 Lurano - *BG*
 Luras - *SS*
 Lurate Caccivio - *CO*
 Lusciano - *CE*
 Luserna - *TN*
 Luserna San Giovanni - *TO*
 Lusernetta - *TO*
 Lusevera - *UD*
 Lusìa - *RO*
 Lusiana - *VI*
 Lusigliè - *TO*
 Luson - *BZ*
 Lustra - *SA*
 Luvinate - *VA*
 Luzzana - *BG*
 Luzzara - *RE*
 Luzzi - *CS*

M

Maccagno - *VA*
 Maccastorna - *MI*
 Macchia d'Isernia - *CB*
 Macchiagodena - *CB*
 Macchia Valfortore - *CB*
 Macello - *TO*
 Macerata - *MC*
 Macerata Campania - *CE*
 Macerata Feltria - *PS*
 Macherio - *MI*
 Macoldio - *BS*
 Macomer - *NU*
 Macra - *CN*
 Macugnaga - *NO*
 Maddaloni - *CE*
 Madignano - *CR*
 Madone - *BG*
 Madonna del Sasso - *NO*
 Maenza - *LT*
 Mafalda - *CB*
 Magasa - *BS*
 Magenta - *MI*
 Maggiora - *NO*

Magherno - *PV*
 Magione - *PG*
 Magisano - *CZ*
 Magliano Alfieri - *CN*
 Magliano Alpi - *CN*
 Magliano de' Marsi - *AQ*
 Magliano di Tenna - *AP*
 Magliano in Toscana - *GR*
 Magliano Romano - *ROMA*
 Magliano Sabina - *RI*
 Magliano Vetere - *SA*
 Maglie - *LE*
 Magliolo - *SV*
 Maglione - *TO*
 Magnacavallo - *MN*
 Magnago - *MI*
 Magnano - *VC*
 Magnano in Riviera - *UD*
 Magomadas - *NU*
 Magrè all'Adige - *BZ*
 Magreglio - *CO*
 Maida - *CZ*
 Maierà - *CS*
 Maierato - *CZ*
 Maiolati Spontini - *AN*
 Maiolo - *PS*
 Maiori - *SA*
 Mairago - *MI*
 Mairano - *BS*
 Maissana - *SP*
 Majano - *UD*
 Malagnino - *CR*
 Malalbergo - *BO*
 Malborghetto Valbruna - *UD*
 Malcesine - *VR*
 Malè - *TN*
 Malegno - *BS*
 Maleo - *MI*
 Malesco - *NO*
 Maletto - *CT*
 Malta - *ME*
 Malgesso - *VA*
 Malgrate - *CO*
 Malito - *CS*
 Mallare - *SV*
 Malles Venosta - *BZ*
 Malnate - *VA*
 Malo - *VI*
 Malonno - *BS*
 Malosco - *TN*
 Maltignano - *AP*
 Malvagna - *ME*
 Malvicino - *AL*
 Malvito - *CS*
 Mammola - *RC*
 Mamolada - *NU*
 Manciano - *GR*
 Mandanici - *ME*
 Mandas - *CA*
 Mandatoriccio - *CS*
 Mandela - *ROMA*
 Mandello del Lario - *CO*
 Mandello Vitta - *NO*
 Manduria - *TA*
 Manerba del Garda - *BS*
 Manerbio - *BS*
 Manfredonia - *FG*
 Mango - *CN*
 Mangone - *CS*
 Maniago - *UD*
 Manocalzati - *AV*
 Manoppello - *PE*
 Mansuè - *TV*

Manta - *CN*
 Mantello - *SO*
 Mantova - *MN*
 Manzano - *UD*
 Manziana - *ROMA*
 Mapello - *BG*
 Mara - *SS*
 Maracalagonis - *CA*
 Maranello - *MO*
 Marano di Napoli - *NA*
 Marano di Valpolicella - *VR*
 Marano Equo - *ROMA*
 Marano Lagunare - *UD*
 Marano Marchesato - *CS*
 Marano Principato - *CS*
 Marano sul Panaro - *MO*
 Marano Ticino - *NO*
 Marano Vicentino - *VI*
 Maranzana - *AT*
 Maratea - *PZ*
 Marcallo con Casone - *MI*
 Marcarìa - *MN*
 Marcedusa - *CZ*
 Marcellina - *ROMA*
 Marcellinara - *CZ*
 Marcetelli - *RI*
 Marcheno - *BS*
 Marchirolo - *VA*
 Marciana - *LI*
 Marciana Marina - *LI*
 Marcianise - *CE*
 Marciano della Chiana - *AR*
 Marcignago - *PV*
 Marcon - *VE*
 Marebbe - *BZ*
 Marene - *CN*
 Mareno di Piave - *TV*
 Marentino - *TO*
 Maretto - *AT*
 Margarita - *CN*
 Margherita di Savoia - *FG*
 Margno - *CO*
 Mariana Mantovana - *MN*
 Mariano Comense - *CO*
 Mariano del Friuli - *GO*
 Marianopoli - *CL*
 Mariglianella - *NA*
 Marigliano - *NA*
 Marina di Giolosa Jonica - *RC*
 Marino - *PA*
 Marino - *ROMA*
 Marlungo - *BZ*
 Marliana - *PT*
 Marmentino - *BS*
 Marmirolo - *MN*
 Marmora - *CN*
 Marnate - *VA*
 Marone - *BS*
 Maropati - *RC*
 Marostica - *VI*
 Marradi - *FI*
 Marrubiu - *CA*
 Marsaglia - *CN*
 Marsala - *TP*
 Marsciano - *PG*
 Marsico Nuovo - *PZ*
 Marsicovetere - *PZ*
 Marta - *VT*
 Martano - *LE*
 Martellago - *VE*
 Martello - *BZ*
 Martignacco - *UD*
 Martignana di Po - *CR*

Martignano - *LE*
 Martina Franca - *TA*
 Martinengo - *BG*
 Martiniana Po - *CN*
 Martirano - *CZ*
 Martirano Lombardo - *CZ*
 Martis - *SS*
 Martone - *RC*
 Marudo - *MI*
 Maruggio - *TA*
 Marzabotto - *BO*
 Marzano - *PV*
 Marzano Appio - *CE*
 Marzano di Nola - *AV*
 Marzi - *CS*
 Marzio - *VA*
 Masate - *MI*
 Mascali - *CT*
 Mascalucia - *CT*
 Maschito - *PZ*
 Masciago Primo - *VA*
 Maser - *TV*
 Maserà - *NO*
 Maserada sul Piave - *TV*
 Maserà di Padova - *PD*
 Masi - *PD*
 Masio - *AL*
 Masi Torello - *FE*
 Maslianico - *CO*
 Masone - *GE*
 Mason Vicentino - *VI*
 Massa - *MS*
 Massa d'Albe - *AQ*
 Massa e Cozzile - *PT*
 Massa Fermana - *AP*
 Massaficaglia - *FE*
 Massafra - *TA*
 Massalengo - *MI*
 Massa Lombarda - *RA*
 Massa Lubrense - *NA*
 Massa Marittima - *GR*
 Massa Martana - *PG*
 Massanzago - *PD*
 Massarosa - *LU*
 Massazza - *VC*
 Massello - *TO*
 Masserano - *VC*
 Massignano - *AP*
 Massimeno - *TN*
 Massimino - *SV*
 Massimo Visconti - *NO*
 Massiola - *NO*
 Masullas - *CA*
 Matelica - *MC*
 Matera - *MT*
 Mathi - *TO*
 Matino - *LE*
 Matrice - *CB*
 Mattie - *TO*
 Mattinata - *FG*
 Mazara del Vallo - *TP*
 Mazzano - *BS*
 Mazzano Romano - *ROMA*
 Mazzarino - *CL*
 Mazzarrà Sant'Andrea - *ME*
 Mazzè - *TO*
 Mazzin - *TN*
 Mazo di Valtellina - *SO*
 Meana di Susa - *TO*
 Meana Sardo - *NU*
 Meda - *MI*
 Mede - *PV*
 Medea - *GO*

- Medesano - *PR*
 Medicina - *BO*
 Mediglia - *MI*
 Medole - *MN*
 Medolla - *MO*
 Meduna di Livenza - *TV*
 Meduno - *UD*
 Megliadino San Fidenzio - *PD*
 Megliadino San Vitale - *PD*
 Meina - *NO*
 Mel - *BL*
 Melara - *RO*
 Melazzo - *AL*
 Meldola - *FO*
 Mele - *GE*
 Melegnano - *MI*
 Melendugno - *LE*
 Meleti - *MI*
 Melfi - *PZ*
 Melicuccà - *RC*
 Melicucco - *RC*
 Melilli - *SR*
 Melissa - *CZ*
 Melissano - *LE*
 Melito di Napoli - *NA*
 Melito di Porto Salvo - *RC*
 Melito Irpino - *AV*
 Melizzano - *BN*
 Melle - *CN*
 Mello - *SO*
 Melpignano - *LE*
 Meltina - *BZ*
 Melzo - *MI*
 Menaggio - *CO*
 Menarola - *SO*
 Menconico - *PV*
 Mendatica - *IM*
 Mendicino - *CS*
 Menfi - *AG*
 Mentana - *ROMA*
 Meolo - *VE*
 Merana - *AL*
 Merano - *BZ*
 Merate - *CO*
 Mercallo - *VA*
 Mercatello sul Metauro - *PS*
 Mercatino Conca - *PS*
 Mercato San Severino - *SA*
 Mercato Saraceno - *FO*
 Mercenasco - *TO*
 Mercogliano - *AV*
 Mereto di Tomba - *UD*
 Mergo - *AN*
 Mergozzo - *NO*
 Meri - *ME*
 Merlara - *PD*
 Merlinò - *MI*
 Merone - *CO*
 Mesagne - *BR*
 Mese - *SO*
 Mesenzana - *VA*
 Mesero - *MI*
 Mesola - *FE*
 Mesoraca - *CZ*
 Messina - *ME*
 Mestrino - *PD*
 Meta - *NA*
 Meugliano - *TO*
 Mezzago - *MI*
 Mezzana - *TN*
 Mezzana Bigli - *PV*
 Mezzana Mortigliengo - *VC*
 Mezzana Rabattone - *PV*
 Mezzane di Sotto - *VR*
 Mezzanego - *GE*
 Mezzani - *PR*
 Mezzanino - *PV*
 Mezzano - *TN*
 Mezzegra - *CO*
 Mezenile - *TO*
 Mezzocorona - *TN*
 Mezzojuso - *PA*
 Mezzoldo - *BG*
 Mezzolombardo - *TN*
 Mezzomerico - *NO*
 Mezzogiorno - *VC*
 Miane - *TV*
 Miasino - *NO*
 Miazzina - *NO*
 Micigliano - *RI*
 Migliano - *LE*
 Miglianico - *CH*
 Migliarino - *FE*
 Miglierina - *CZ*
 Miglionico - *MT*
 Mignanego - *GE*
 Mignano Monte Lungo - *CE*
 Milano - *MI*
 Milazzo - *ME*
 Milena - *CL*
 Mileto - *CZ*
 Millis - *CA*
 Militello in Val di Catania - *CT*
 Militello Rosmarino - *ME*
 Millesimo - *SV*
 Milo - *CT*
 Milzano - *BS*
 Mineo - *CT*
 Minerbe - *VR*
 Minerbio - *BO*
 Minervino di Lecce - *LE*
 Minervino Murge - *BA*
 Minori - *SA*
 Minturno - *LT*
 Minucciano - *LU*
 Mioglia - *SV*
 Mira - *VE*
 Mirabella Eclana - *AV*
 Mirabella Imbaccari - *CT*
 Mirabello - *FE*
 Mirabello Monferrato - *AL*
 Mirabello Sannitico - *CB*
 Miradolo Terme - *PV*
 Miranda - *CB*
 Mirandola - *MO*
 Mirano - *VE*
 Mirto - *ME*
 Misano Adriatico - *FO*
 Misano di Gera d'Adda - *BG*
 Misilmeri - *PA*
 Misinto - *MI*
 Missaglia - *CO*
 Missanello - *PZ*
 Misterbianco - *CT*
 Mistretta - *ME*
 Moasca - *AT*
 Moconesi - *GE*
 Modena - *MO*
 Modica - *RG*
 Modigliana - *FO*
 Modolo - *NU*
 Modugno - *BA*
 Moena - *TN*
 Moggio - *CO*
 Moggio Udinese - *UD*
 Moglia - *MN*
 Mogliano - *MC*
 Mogliano Veneto - *TV*
 Mogorella - *CA*
 Mogoro - *CA*
 Moiano - *BN*
 Moimacco - *UD*
 Moio Alcantara - *ME*
 Moio de' Calvi - *BG*
 Moio della Civitella - *SA*
 Molola - *CN*
 Mola di Bari - *BA*
 Molare - *AL*
 Molazzana - *LU*
 Molfetta - *BA*
 Molina Aterno - *AQ*
 Molina di Ledro - *TN*
 Molinara - *BN*
 Molinella - *BO*
 Molini di Triora - *IM*
 Molino dei Torti - *AL*
 Molise - *CB*
 Moliterno - *PZ*
 Mollia - *VC*
 Molochio - *RC*
 Molteno - *CO*
 Moltrasio - *CO*
 Molvena - *VI*
 Molveno - *TN*
 Mombaldone - *AT*
 Mombarcaro - *CN*
 Mombaroccio - *PS*
 Mombaruzzo - *AT*
 Mombasiglio - *CN*
 Mombello di Torino - *TO*
 Mombello Monferrato - *AL*
 Mombercelli - *AT*
 Momo - *NO*
 Mompantero - *TO*
 Mompeo - *RI*
 Momperone - *AL*
 Monacilioni - *CB*
 Monale - *AT*
 Monasterace - *RC*
 Monastero Bormida - *AT*
 Monastero di Lanzo - *TO*
 Monastero di Vasco - *CN*
 Monasterolo Casotto - *CN*
 Monasterolo del Castello - *BG*
 Monasterolo di Savigliano - *CN*
 Monaster of Treviso - *TV*
 Monastr - *CA*
 Moncalieri - *TO*
 Moncalvo - *AT*
 Moncenisio - *TO*
 Moncestino - *AL*
 Monchiero - *CN*
 Monchio delle Corti - *PR*
 Monclassico - *TN*
 Moncrivello - *VC*
 Moncucco Torinese - *AT*
 Mondaino - *FO*
 Mondavio - *PS*
 Mondolfo - *PS*
 Mondovì - *CN*
 Mondragonè - *CE*
 Moneglia - *GE*
 Monesiglio - *CN*
 Monfalcone - *GO*
 Monforte d'Alba - *CN*
 Monforte San Giorgio - *ME*
 Monfumo - *TV*
 Mongardino - *AT*
 Monghidoro - *BO*
 Mongiana - *CZ*
 Mongiardino Ligure - *AL*
 Mongiuffi Mella - *ME*
 Mongrando - *VC*
 Mongrassano - *CS*
 Monguelfo - *BZ*
 Monguzzo - *CO*
 Moniga del Garda - *BS*
 Monieale - *AL*
 Monno - *BS*
 Monopoli - *BA*
 Monreale - *PA*
 Monrupino - *TS*
 Monsampietro Morico - *AP*
 Monsampolo del Tronto - *AP*
 Monsano - *AN*
 Monselice - *PD*
 Monsummano Terme - *PT*
 Montà - *CN*
 Montabone - *AT*
 Montacuto - *AL*
 Montafia - *AT*
 Montagano - *CB*
 Montagna - *BZ*
 Montagna in Valtellina - *SO*
 Montagnana - *PD*
 Montagnareale - *ME*
 Montagne - *TN*
 Montaguto - *AV*
 Montaione - *FI*
 Montalbano Elicona - *ME*
 Montalbano Ionico - *MT*
 Montalcino - *SI*
 Montaldeo - *AL*
 Montaldo Bormida - *AL*
 Montaldo di Mondovì - *CN*
 Montaldo Roero - *CN*
 Montaldo Scarampi - *AT*
 Montaldo Torinese - *TO*
 Montale - *PT*
 Montalenghe - *TO*
 Montallegro - *AG*
 Montalto delle Marche - *AP*
 Montalto di Castro - *VT*
 Montalto Dora - *TO*
 Montalto Ligure - *IM*
 Montalto Pavese - *PV*
 Montalto Uffugo - *CS*
 Montanaro - *TO*
 Montanaso Lombardo - *MI*
 Montanera - *CN*
 Montano Antilia - *SA*
 Montano Lucino - *CO*
 Montappone - *AP*
 Montaquila - *CB*
 Montasola - *RI*
 Montauero - *CZ*
 Montazzoli - *CH*
 Monte Argentario - *GR*
 Montebello della Battaglia - *PV*
 Montebello di Bertona - *PE*
 Montebello Ionico - *RC*
 Montebello Vicentino - *VI*
 Montebelluna - *TV*
 Montebruno - *GE*
 Montebuono - *RI*
 Montecalvo in Foglia - *PS*
 Montecalvo Irpino - *AV*
 Montecalvo Versiggia - *PV*
 Montecarlo - *LU*
 Montecarotto - *AN*

- Montecassiano - *MC*
 Montecastello - *AL*
 Monte Castello di Vibio - *PG*
 Montecastrilli - *TR*
 Montecatini-Terme - *PT*
 Montecatini Val di Cecina - *PI*
 Monte Cavallo - *MC*
 Montecchia di Crosara - *VR*
 Montecchio - *TR*
 Montecchio Emilia - *RE*
 Montecchio Maggiore - *VI*
 Montecchio Precalcino - *VI*
 Monte Cerignone - *PS*
 Montechiaro d'Acqui - *AL*
 Montechiaro d'Asti - *AT*
 Montechiarugolo - *PR*
 Monteccardo - *PS*
 Montecilfone - *CB*
 Monte Colombo - *FO*
 Montecompatri - *ROMA*
 Montecopiolo - *PS*
 Montecorice - *SA*
 Montecorvino Pugliano - *SA*
 Montecorvino Rovella - *SA*
 Montecosaro - *MC*
 Monte Cremasco - *CR*
 Montecrestese - *NO*
 Montecreto - *MO*
 Monte di Malo - *VI*
 Montedinove - *AP*
 Monte di Procida - *NA*
 Montedoro - *CL*
 Montefalcione - *AV*
 Montefalco - *PG*
 Montefalcone Appennino - *AP*
 Montefalcone di Val Fortore - *BN*
 Montefalcone nel Sannio - *CB*
 Montefano - *MC*
 Montefelcino - *PS*
 Monteferrante - *CH*
 Montefiascone - *VT*
 Montefino - *TE*
 Montefiore Conca - *FO*
 Montefiore dell'Asso - *AP*
 Monteflorino - *MO*
 Monteflavio - *ROMA*
 Monteforte Cilento - *SA*
 Monteforte d'Alpone - *VR*
 Monteforte Irpino - *AV*
 Montefortino - *AP*
 Montefranco - *TR*
 Montefredane - *AV*
 Montefusco - *AV*
 Montegabbione - *TR*
 Montegaldà - *VI*
 Montegaldella - *VI*
 Montegallo - *AP*
 Monte Giberto - *AP*
 Montegioco - *AL*
 Montegiordano - *CS*
 Montegiorgio - *AP*
 Montegrano - *AP*
 Montegrifoglio - *FO*
 Monte Grimano - *PS*
 Montegrino-Valtravaglia - *VA*
 Montegrosso d'Asti - *AT*
 Montegrosso Pian Latte - *IM*
 Montegrotto Terme - *PD*
 Montelasi - *TA*
 Monte Isola - *BS*
 Montelabbate - *PS*
 Montelanico - *ROMA*
 Montelapiano - *CH*
 Monteleone di Fermo - *AP*
 Monteleone di Puglia - *FG*
 Monteleone di Spoleto - *PG*
 Monteleone d'Orvieto - *TR*
 Monteleone Rocca Doria - *SS*
 Monteleone Sabino - *RI*
 Montelepre - *PA*
 Montelibretti - *ROMA*
 Montella - *AV*
 Montelongo - *CB*
 Montelparo - *AP*
 Montelupo Albese - *CN*
 Montelupo Fiorentino - *FI*
 Montelupone - *MC*
 Montemaggiore al Metauro - *PS*
 Montemaggiore Belsito - *PA*
 Montemagno - *AT*
 Montemale di Cuneo - *CN*
 Montemarano - *AV*
 Montemarciano - *AN*
 Monte Marenzo - *BG*
 Montemarzino - *AL*
 Montemesola - *TA*
 Montemezzo - *CO*
 Montemignaio - *AR*
 Montemiletto - *AV*
 Montemilone - *PZ*
 Montemitro - *CB*
 Montemonaco - *AP*
 Montemurlo - *FI*
 Montemurro - *PZ*
 Montenars - *UD*
 Montenero di Bisaccia - *CB*
 Montenerodomo - *CH*
 Montenero Sabino - *RI*
 Montenero Val Cocchiara - *CB*
 Montedorisio - *CH*
 Montepaone - *CZ*
 Monteparano - *TA*
 Monte Porzio - *PS*
 Monte Porzio Catone - *ROMA*
 Montepreandone - *AP*
 Montepulciano - *SI*
 Monterado - *AN*
 Monterchi - *AR*
 Montereale - *AQ*
 Montereale Valcellina - *UD*
 Monterezeno - *BO*
 Monteriggioni - *SI*
 Monte Rinaldo - *AP*
 Monte Roberto - *AN*
 Monteroduni - *CB*
 Monte Romano - *VT*
 Monteroni d'Arbia - *SI*
 Monteroni di Lecce - *LE*
 Monterosi - *VT*
 Monterosso al Mare - *SP*
 Monterosso Almo - *RG*
 Monterosso Calabro - *CZ*
 Monterosso Grana - *CN*
 Monterotondo - *ROMA*
 Monterubbiano - *AP*
 Monte San Biagio - *LT*
 Monte San Giacomo - *SA*
 Monte San Giovanni Campano - *FR*
 Monte San Giovanni in Sabina - *RI*
 Monte San Giusto - *MC*
 Monte San Martino - *MC*
 Montesano Salentino - *LE*
 Montesano sulla Marcellana - *SA*
 Monte San Pietrangeli - *AP*
 Monte San Pietro - *BO*
 Monte San Savino - *AR*
 Monte Santa Maria Tiberina - *PG*
 Monte Sant'Angelo - *FG*
 Monte San Vito - *AN*
 Montesarchio - *BN*
 Montescaglioso - *MT*
 Montescano - *PV*
 Montescheno - *NO*
 Montescudalo - *PI*
 Montescudo - *FO*
 Montese - *MO*
 Montesegale - *PV*
 Montesilvano - *PE*
 Montespartoli - *FI*
 Monteu da Po - *TO*
 Monte Urano - *AP*
 Monteuro - *CN*
 Montevago - *AG*
 Montevarchi - *AR*
 Monteveglio - *BO*
 Monteverde - *AV*
 Monteverdi Marittimo - *PI*
 Monteviale - *VI*
 Monte Vidon Combatte - *AP*
 Monte Vidon Corrado - *AP*
 Montezemolo - *CN*
 Monti - *SS*
 Montiano - *FO*
 Monticelli Brusati - *BS*
 Monticelli di Borgogna - *BG*
 Monticelli d'Ongina - *PC*
 Monticelli Pavese - *PV*
 Monticello - *CO*
 Monticello Conte Otto - *VI*
 Monticello d'Alba - *CN*
 Montichiari - *BS*
 Monticiano - *SI*
 Montieri - *GR*
 Montiglio - *AT*
 Montignoso - *MS*
 Montirone - *BS*
 Montjovet - *AO*
 Montodine - *CR*
 Montoggio - *GE*
 Montone - *PG*
 Montopoli di Sabina - *RI*
 Montopoli in Val d'Arno - *PI*
 Montorfano - *CO*
 Montorio al Vomano - *TE*
 Montorio nei Frentani - *CB*
 Montorio Romano - *ROMA*
 Montoro Inferiore - *AV*
 Montoro Superiore - *AV*
 Montorso Vicentino - *VI*
 Montottone - *AP*
 Montresta - *NU*
 Montù Beccaria - *PV*
 Monvalle - *VA*
 Monza - *MI*
 Monzambano - *MN*
 Monzuno - *BO*
 Morano Calabro - *CS*
 Morano sul Po - *AL*
 Moransengo - *AT*
 Moraro - *GO*
 Morazzone - *VA*
 Morbegno - *SO*
 Morbellio - *AL*
 Morciano di Leuca - *LE*
 Morciano di Romagna - *FO*
 Morcone - *BN*
 Mordano - *BO*
 Morengo - *BG*
 Mores - *SS*
 Moresco - *AP*
 Moretta - *CN*
 Morfasso - *PC*
 Morgano - *TV*
 Morgex - *AO*
 Morgongiori - *CA*
 Mori - *TN*
 Moriago - *TV*
 Moricone - *ROMA*
 Morigerati - *SA*
 Morimondo - *MI*
 Morino - *AQ*
 Moriondo Torinese - *TO*
 Morlupo - *ROMA*
 Mormanno - *CS*
 Mornago - *VA*
 Mornese - *AL*
 Mornico al Serio - *BG*
 Mornico Losana - *PV*
 Morolo - *FR*
 Morozzo - *CN*
 Morra De Sanctis - *AV*
 Morro d'Alba - *AN*
 Morro d'Oro - *TE*
 Morrone del Sannio - *CB*
 Morro Reatino - *RI*
 Morrovalle - *MC*
 Morsano al Tagliamento - *UD*
 Morsasco - *AL*
 Mortara - *PV*
 Mortigliano - *UD*
 Morterone - *CO*
 Moruzzo - *UD*
 Moscazzano - *CR*
 Moschiano - *AV*
 Mosciano Sant'Angelo - *TE*
 Moscufo - *PE*
 Moso in Passiria - *BZ*
 Mossa - *GO*
 Mossano - *VI*
 Mossò Santa Maria - *VC*
 Motta Baluffi - *CR*
 Motta Camastra - *ME*
 Motta d'Affermo - *ME*
 Motta dei Conti - *VC*
 Motta di Livenza - *TV*
 Mottafollone - *CS*
 Mottalciata - *VC*
 Motta Montecorvino - *FG*
 Motta San Giovanni - *RC*
 Motta Santa Lucia - *CZ*
 Motta Sant'Anastasia - *CT*
 Motta Visconti - *MI*
 Motteggiana - *MN*
 Mottola - *TA*
 Mozzagrogna - *CH*
 Mozzanica - *BG*
 Mozzate - *CO*
 Mozzecane - *VR*
 Mozzo - *BG*
 Muccia - *MC*
 Muggia - *TS*

Muggiò - MI
 Mugnano del Cardinale - AV
 Mugnano di Napoli - NA
 Mulazzano - MI
 Mulazzo - MS
 Mura - BS
 Muravera - CA
 Murazzano - CN
 Murello - CN
 Murialdo - SV
 Murisengo - AL
 Murlo - SI
 Muro Leccese - LE
 Muro Lucano - PZ
 Muros - SS
 Muscoline - BS
 Musei - CA
 Musile di Piave - VE
 Musso - CO
 Mussolente - VI
 Mussomeli - CL
 Muzzana del Turgnano - UD
 Muzzano - VC

N

Nago-Tòrbole - TN
 Nalles - BZ
 Nanno - TN
 Nanto - VI
 Napoli - NA
 Narbolia - CA
 Narcao - CA
 Nardò - LE
 Nardodipace - CZ
 Narni - TR
 Naro - AG
 Narzole - CN
 Nasino - SV
 Naso - ME
 Naturno - BZ
 Nave - BS
 Nave San Rocco - TN
 Navelli - AQ
 Naz Sclaves - BZ
 Nazzano - ROMA
 Ne - GE
 Nebbiuno - NO
 Negrar - VR
 Neirone - GE
 Neive - CN
 Nembro - BG
 Nemi - ROMA
 Nemoli - PZ
 Neonelli - CA
 Nepi - VT
 Nereto - TE
 Nerola - ROMA
 Nervesa della Battaglia - TV
 Nerviano - MI
 Nespole - RI
 Nesso - CO
 Netro - VC
 Nettuno - ROMA
 Neviano - LE
 Neviano degli Arduini - PR
 Neviglie - CN
 Niardo - BS
 Nibbiano - PC
 Nibbiola - NO
 Nibionno - CO

Nicastro - CZ
 Nichelino - TO
 Nicolosi - CT
 Nicorvo - PV
 Nicosia - EN
 Nicotera - CZ
 Niella Belbo - CN
 Niella Tanaro - CN
 Nìmis - UD
 Niscemi - CL
 Nissoria - EN
 Nizza di Sicilia - ME
 Nizza Monferrato - AT
 Noale - VE
 Noasca - TO
 Nocara - CS
 Nocciano - PE
 Nocera Inferiore - SA
 Nocera Superiore - SA
 Nocera Tirinese - CZ
 Nocera Umbra - PG
 Noceto - PR
 Noci - BA
 Nociglia - LE
 Noepoli - PZ
 Nogara - VR
 Nogaredo - TN
 Nogarole Rocca - VR
 Nogarole Vicentino - VI
 Noicattaro - BA
 Nola - NA
 Nole - TO
 Noli - SV
 Nomaglio - TO
 Nomi - TN
 Nonantola - MO
 None - TO
 Nonio - NO
 Noragugune - NU
 Norbello - CA
 Norcia - PG
 Norma - LT
 Nosate - MI
 Notaresco - TE
 Noto - SR
 Novafeltria - PS
 Novaledo - TN
 Novalesa - TO
 Nova Levante - BZ
 Nova Milanese - MI
 Nova Ponente - BZ
 Novara - NO
 Novara di Sicilia - ME
 Nova Siri - MT
 Novate Mezzola - SO
 Novate Milanese - MI
 Nove - VI
 Novedrate - CO
 Novellara - RE
 Novello - CN
 Noventa di Piave - VE
 Noventa Padovana - PD
 Noventa Vicentina - VI
 Novi di Modena - MO
 Noviglio - MI
 Novi Ligure - AL
 Novi Velia - SA
 Novoli - LE
 Nucetto - CN
 Nuggedu di San Nicolò - SS
 Nuggedu Santa Vittoria - CA
 Nule - SS
 Nulvi - SS

Numana - AN
 Nuoro - NU
 Nurachi - CA
 Nuragus - NU
 Nurallao - NU
 Nuraminis - CA
 Nureci - CA
 Nurri - NU
 Nus - AO
 Nusco - AV
 Nuvolento - BS
 Nuvolera - BS
 Nuxis - CA

O

Occhieppo Inferiore - VC
 Occhieppo Superiore - VC
 Occhiobello - RO
 Occimiano - AL
 Ocre - AQ
 Odalengo Grande - AL
 Odalengo Piccolo - AL
 Oderzo - TV
 Odolo - BS
 Ofena - AQ
 Offagna - AN
 Offanengo - CR
 Offida - AP
 Offlaga - BS
 Oggebbio - NO
 Oggiona con Santo Stefano - VA
 Oggiono - CO
 Oglianico - TO
 Ogliastro Cilento - SA
 Olbia - SS
 Olcenengo - VC
 Oldenico - VC
 Oleggio - NO
 Oleggio Castello - NO
 Olevano di Lomellina - PV
 Olevano Romano - ROMA
 Olevano sul Tusciano - SA
 Olgiate Comasco - CO
 Olgiate Molgora - CO
 Olgiate Olona - VA
 Olginate - CO
 Oliena - NU
 Olivadi - CZ
 Oliva Gessi - PV
 Oliveri - ME
 Oliveto Citra - SA
 Oliveto Lario - CO
 Oliveto Lucano - MT
 Olivetta San Michele - IM
 Olivola - AL
 Ollasta - CA
 Ollastra Simaxis - CA
 Ollolai - NU
 Ollomont - AO
 Olmedo - SS
 Olmeneta - CR
 Olmo al Brembo - BG
 Olmo Gentile - AT
 Oltre il Colle - BG
 Oltressenda Alta - BG
 Oltrona di San Mamette - CO
 Olzai - NU
 Ome - BS
 Omegna - NO
 Omignano - SA

Onani - NU
 Onano - VT
 Oncino - CN
 Oneta - BG
 Onifai - NU
 Oniferi - NU
 Onore - BG
 Ono San Pietro - BS
 Onzo - SV
 Opera - MI
 Opi - AQ
 Oppeano - VR
 Oppido Lucano - PZ
 Oppido Mamertina - RC
 Ora - BZ
 Orani - NU
 Oratino - CB
 Orbassano - TO
 Orbetello - GR
 Orciano di Pesaro - PS
 Orciano Pisano - PI
 Orco Feglino - SV
 Orero - GE
 Orgiano - VI
 Orgosolo - NU
 Orìa - BR
 Oricola - AQ
 Origgio - VA
 Orino - VA
 Orio al Serio - BG
 Orio Canavese - TO
 Orio Litta - MI
 Oriolo - CS
 Oriolo Romano - VT
 Oristano - CA
 Ormea - CN
 Ormelle - TV
 Ornago - MI
 Ornavasso - NO
 Ornica - BG
 Orosei - NU
 Orotelli - NU
 Orria - SA
 Orrol - NU
 Orsago - TV
 Orsara Bormida - AL
 Orsara di Puglia - FG
 Orsenigo - CO
 Orsogna - CH
 Orsomarso - CS
 Ortacesus - CA
 Orta di Atella - CE
 Orta Nova - FG
 Orta San Giulio - NO
 Orte - VT
 Ortelle - LE
 Ortezzano - AP
 Ortignano Raggiolo - AR
 Ortisei - BZ
 Ortona - CH
 Ortona dei Marsi - AQ
 Ortonovo - SP
 Ortovero - SV
 Ortucchio - AQ
 Ortuveri - NU
 Orune - NU
 Orvieto - TR
 Orvinio - RI
 Orzinuovi - BS
 Orzivecchi - BS
 Osasco - TO
 Osasio - TO
 Oschiri - SS

Osidda - *NU*
 Osiglia - *SV*
 Osilo - *SS*
 Osimo - *AN*
 Osini - *NU*
 Osio Sopra - *BG*
 Osio Sotto - *BG*
 Osmate Lentate - *VA*
 Osnago - *CO*
 Osoppo - *UD*
 Ospedaletti - *IM*
 Ospedaletto - *TN*
 Ospedaletto d'Alpinolo - *AV*
 Ospedaletto Euganeo - *PD*
 Ospedaletto Lodigiano - *MI*
 Ospitale di Cadore - *BL*
 Ospitaletto - *BS*
 Ossago Lodigiano - *MI*
 Ossana - *TN*
 Ossi - *SS*
 Ossimo - *BS*
 Ossona - *MI*
 Ossuccio - *CO*
 Ostana - *CN*
 Ostellato - *FE*
 Ostiano - *CR*
 Ostiglia - *MN*
 Ostra - *AN*
 Ostra Vetere - *AN*
 Ostuni - *BR*
 Otranto - *LE*
 Otricoli - *TR*
 Ottana - *NU*
 Ottati - *SA*
 Ottaviano - *NA*
 Ottiglio - *AL*
 Ottobiano - *PV*
 Ottone - *PC*
 Ovada - *AL*
 Ovaro - *UD*
 Origgio - *AL*
 Ovindoli - *AQ*
 Ovodda - *NU*
 Oyace - *AO*
 Ozegna - *TO*
 Ozieri - *SS*
 Ozzano dell'Emilia - *BO*
 Ozzano Monferrato - *AL*
 Ozzero - *MI*

P

Pabllionis - *CA*
 Paceco - *TP*
 Pace del Mela - *ME*
 Pacentro - *AQ*
 Pachino - *SR*
 Paciano - *PG*
 Padenghe sul Garda - *BS*
 Padergnone - *TN*
 Paderna - *AL*
 Paderno d'Adda - *CO*
 Paderno del Grappa - *TV*
 Paderno Dugnano - *MI*
 Paderno Franciacorta - *BS*
 Paderno Ponchielli - *CR*
 Padova - *PD*
 Padria - *SS*
 Padula - *SA*
 Paduli - *BN*
 Paesana - *CN*
 Paese - *TV*

Pagani - *SA*
 Paganico Sabino - *RI*
 Pagazzano - *BG*
 Pagliara - *ME*
 Paglieta - *CH*
 Pagnacco - *UD*
 Pagno - *CN*
 Pagnona - *CO*
 Pago del Vallo di Lauro - *AV*
 Pago Veiano - *BN*
 Paisco Loveno - *BS*
 Paitone - *BS*
 Paladina - *BG*
 Palagano - *MO*
 Palagianello - *TA*
 Palagiano - *TA*
 Palagonia - *CT*
 Palaia - *PI*
 Palanzano - *PR*
 Palata - *CB*
 Palau - *SS*
 Palazzago - *BG*
 Palazzo Adriano - *PA*
 Palazzo Canavese - *TO*
 Palazzolo Acreide - *SR*
 Palazzolo dello Stella - *UD*
 Palazzolo sull'Oglio - *BS*
 Palazzolo Vercelese - *VC*
 Palazzo Pignano - *CR*
 Palazzo San Gervasio - *PZ*
 Palazuolo sul Senio - *FI*
 Palena - *CH*
 Palermiti - *CZ*
 Palermo - *PA*
 Palestrina - *ROMA*
 Palestro - *PV*
 Paliano - *FR*
 Palizzi - *RC*
 Pallagorio - *CZ*
 Pallanzeno - *NO*
 Pallare - *SV*
 Palma Campania - *NA*
 Palma di Montechiaro - *AG*
 Palmanova - *UD*
 Palmariggi - *LE*
 Palmas Arborea - *CA*
 Palmi - *RC*
 Palmiano - *AP*
 Palmoli - *CH*
 Palo del Colle - *BA*
 Palombara Sabina - *ROMA*
 Palombaro - *CH*
 Palomonte - *SA*
 Palosco - *BG*
 Palù - *VR*
 Palù del Fersina - *TN*
 Paludi - *CS*
 Paluzza - *UD*
 Pamparato - *CN*
 Pancalieri - *TO*
 Pancarana - *PV*
 Panchià - *TN*
 Pandino - *CR*
 Panettieri - *CS*
 Panicale - *PG*
 Pannarano - *BN*
 Panni - *FG*
 Pannone - *TN*
 Pantelleria - *TP*
 Pantigliate - *MI*
 Paola - *CS*
 Paolisi - *BN*
 Paparella San Marco - *TP*

Papasidero - *CS*
 Papozze - *RO*
 Parabiago - *MI*
 Parabita - *LE*
 Paratico - *BS*
 Parcines - *BZ*
 Parè - *CO*
 Parella - *TO*
 Parenti - *CS*
 Parete - *CE*
 Pareto - *AL*
 Parghelia - *CZ*
 Parlasco - *CO*
 Parma - *PR*
 Parodi Ligure - *AL*
 Paroldo - *CN*
 Parolise - *AV*
 Parona - *PV*
 Parrano - *TR*
 Parre - *BG*
 Partanna - *TP*
 Partinico - *PA*
 Paruzzaro - *NO*
 Parzanica - *BG*
 Pasian di Prato - *UD*
 Pasiano di Pordenone - *UD*
 Paspardo - *BS*
 Passerano Marmorito - *AT*
 Passignano sul Trasimeno - *PG*
 Passirano - *BS*
 Pastena - *FR*
 Pastorano - *CE*
 Pastrengo - *VR*
 Pasturana - *AL*
 Pasturo - *CO*
 Paternò - *CT*
 Paterno Calabro - *CS*
 Paternopoli - *AV*
 Patrica - *FR*
 Pattada - *SS*
 Patti - *ME*
 Patù - *LE*
 Pau - *CA*
 Paularo - *UD*
 Pauli Arbarei - *CA*
 Paulilatino - *CA*
 Paulo - *MI*
 Paupisi - *BN*
 Pavarolo - *TO*
 Pavia - *PV*
 Pavia di Udine - *UD*
 Pavone Canavese - *TO*
 Pavone del Mella - *BS*
 Pavullo nel Frignano - *MO*
 Pazzano - *RC*
 Peccioli - *PI*
 Pecco - *TO*
 Pecetto di Valenza - *AL*
 Pecetto Torinese - *TO*
 Pecorara - *PC*
 Pedace - *CS*
 Pedara - *CT*
 Pedaso - *AP*
 Pedavena - *BL*
 Pedemonte - *VI*
 Pederagnaga-Oriano - *BS*
 Pederobba - *TV*
 Pedesina - *SO*
 Pedivigliano - *CS*
 Pedrengo - *BG*
 Peglio - *CO*
 Peglio - *PS*

Pegognaga - *MN*
 Peia - *BG*
 Peio - *TN*
 Pelago - *FI*
 Pella - *NO*
 Pellegrino Parmense - *PR*
 Pellezzano - *SA*
 Pello Intelvi - *CO*
 Pellizzano - *TN*
 Pelugo - *TN*
 Penango - *AT*
 Pennabilli - *PS*
 Pennadomo - *CH*
 Penna in Teverina - *TR*
 Pennapedimonte - *CH*
 Penna San Giovanni - *MC*
 Penna Sant'Andrea - *TE*
 Penne - *PE*
 Pentone - *CZ*
 Perano - *CH*
 Perarolo di Cadore - *BL*
 Perca - *BZ*
 Percile - *ROMA*
 Perdasdefogu - *NU*
 Perdaxius - *CA*
 Perdifumo - *SA*
 Perego - *CO*
 Pereto - *AQ*
 Perfugas - *SS*
 Pergine Valdarno - *AR*
 Pergine Valsugana - *TN*
 Pergola - *PS*
 Perinaldo - *IM*
 Perito - *SA*
 Perledo - *CO*
 Perletto - *CN*
 Perlo - *CN*
 Perloz - *AO*
 Pernumia - *PD*
 Pero - *MI*
 Perosa Argentina - *TO*
 Perosa Canavese - *TO*
 Perrero - *TO*
 Persico Dosimo - *CR*
 Pertengo - *VC*
 Pertica Alta - *BS*
 Pertica Bassa - *BS*
 Pertosa - *SA*
 Pertusio - *TO*
 Perugia - *PG*
 Pesaro - *PS*
 Pescaglia - *LU*
 Pescantina - *VR*
 Pescara - *PE*
 Pescarolo ed Uniti - *CR*
 Pescasseroli - *AQ*
 Pescate - *CO*
 Pesche - *CB*
 Peschici - *FG*
 Peschiera Borromeo - *MI*
 Peschiera del Garda - *VR*
 Pesca - *PT*
 Pescina - *AQ*
 Pescocostanzo - *AQ*
 Pescolanclano - *CB*
 Pescopagano - *PZ*
 Pescopennataro - *CB*
 Pescorocchiano - *RI*
 Pesco Sannita - *BN*
 Pescosansonesco - *PE*
 Pescosolido - *FR*
 Pessano con Bornago - *MI*
 Pessina Cremonese - *CR*

- Pessineto - *TO*
 Petacciato - *CB*
 Petilia Policastro - *CZ*
 Petina - *SA*
 Petralia Soprana - *PA*
 Petralia Sottana - *PA*
 Petrella Salto - *RI*
 Petrella Tiferina - *CB*
 Petriano - *PS*
 Petriolo - *MC*
 Petritoli - *AP*
 Petrizzi - *CZ*
 Petronà - *CZ*
 Petruro Irpino - *AV*
 Pettenasco - *NO*
 Pettinengo - *VC*
 Pettineo - *ME*
 Pettoranello del Molise - *CB*
 Pettorano sul Gizio - *AQ*
 Pettorazza Grimani - *RO*
 Peveragno - *CN*
 Pezzana - *VC*
 Pezzaze - *BS*
 Pezzolo Valle Uzzone - *CN*
 Piacenza - *PC*
 Piacenza d'Adige - *PD*
 Piadena - *CR*
 Piagge - *PS*
 Piaggine - *SA*
 Piana Crixia - *SV*
 Piana degli Albanesi - *PA*
 Piana di Calazzo - *CE*
 Pian Camuno - *BS*
 Piancastagnaio - *SI*
 Piandimeleto - *PS*
 Pian di Sco - *AR*
 Piane Crati - *CS*
 Pianella - *PE*
 Pianello del Lario - *CO*
 Pianello Val Tidone - *PC*
 Pianengo - *CR*
 Pianezza - *TO*
 Pianezze - *VI*
 Pianfei - *CN*
 Pianico - *BG*
 Pianiga - *VE*
 Piano di Sorrento - *NA*
 Pianopoli - *CZ*
 Pianoro - *BO*
 Piansano - *VT*
 Piantedo - *SO*
 Piaro - *BG*
 Piasco - *CN*
 Piateda - *SO*
 Piatto - *VC*
 Piazza al Serchio - *LU*
 Piazza Armerina - *EN*
 Piazza Brembana - *BG*
 Piazzatorre - *BG*
 Piazzola sul Brenta - *PD*
 Piazzolo - *BG*
 Picciano - *PE*
 Picerno - *PZ*
 Picinisco - *FR*
 Pico - *FR*
 Pica - *AT*
 Piedicavallo - *VC*
 Piedimonte d'Alife - *CE*
 Piedimonte Etneo - *CT*
 Piedimonte San Germano - *FR*
 Piedimulera - *NO*
 Piegaro - *PG*
 Pienza - *SI*
 Pieranica - *CR*
 Pietrabbondante - *CB*
 Pietrabruna - *IM*
 Pietracamela - *TE*
 Pietracatella - *CB*
 Pietracupa - *CB*
 Pietradefusi - *AV*
 Pietra de' Giorgi - *PV*
 Pietrafitta - *CS*
 Pietragalla - *PZ*
 Pietra Ligure - *SV*
 Pietralunga - *PG*
 Pietra Marazzi - *AL*
 Pietramelara - *CE*
 Pietramontecorvino - *FG*
 Pietranico - *PE*
 Pietrapaola - *CS*
 Pietrapertosa - *PZ*
 Pietraperzia - *EN*
 Pietraporzio - *CN*
 Pietraraja - *BN*
 Pietrarubbia - *PS*
 Pietrasanta - *LU*
 Pietrastornina - *AV*
 Pietravairano - *CE*
 Pietrelcina - *BN*
 Pieve Albignola - *PV*
 Pieve a Nievole - *PT*
 Pievebovigliana - *MC*
 Pieve d'Alpago - *BL*
 Pieve del Cairo - *PV*
 Pieve di Bono - *TN*
 Pieve di Cadore - *BL*
 Pieve di Cento - *BO*
 Pieve di Coriano - *MN*
 Pieve di Ledro - *TN*
 Pieve di Soligo - *TV*
 Pieve di Teco - *IM*
 Pieve d'Olimi - *CR*
 Pieve Emanuele - *MI*
 Pieve Fissiraga - *MI*
 Pieve Fosciana - *LU*
 Pieve Ligure - *GE*
 Pievepelago - *MO*
 Pieve Porto Morone - *PV*
 Pieve San Giacomo - *CR*
 Pieve Santo Stefano - *AR*
 Pieve Tesino - *TN*
 Pieve Torina - *MC*
 Pieve Vergonte - *NO*
 Piglio - *FR*
 Pigna - *IM*
 Pignataro Interamna - *FR*
 Pignataro Maggiore - *CE*
 Pignola - *PZ*
 Pignone - *SP*
 Pigna - *CO*
 Pila - *VC*
 Pimentel - *CA*
 Pimonte - *NA*
 Pinarolo Po - *PV*
 Pinasca - *TO*
 Pincara - *RO*
 Pinerolo - *TO*
 Pineto - *TE*
 Pino d'Asti - *AT*
 Pino sulla sponda del Lago
 Maggiore - *VA*
 Pino Torinese - *TO*
 Pinzano al Tagliamento - *UD*
 Pinzolo - *TN*
 Piobbico - *PS*
 Piobesi d'Alba - *CN*
 Piobesi Torinese - *TO*
 Piode - *VC*
 Pioltello - *MI*
 Piombino - *LI*
 Piombino Dese - *PD*
 Pioraco - *MC*
 Piossasco - *TO*
 Piovà Massala - *AT*
 Piove di Sacco - *PD*
 Piovene Rocchette - *VI*
 Piovera - *AL*
 Piozzano - *PC*
 Piozzo - *CN*
 Piraino - *ME*
 Pisa - *PI*
 Pisano - *NO*
 Piscina - *TO*
 Pisciotta - *SA*
 Pissogne - *BS*
 Pisoniano - *ROMA*
 Pistici - *MT*
 Pistoia - *PT*
 Pistoletta - *VC*
 Piteglio - *PT*
 Pitigliano - *GR*
 Piubega - *MN*
 Piuro - *SO*
 Piverone - *TO*
 Pizzale - *PV*
 Pizzighettone - *CR*
 Pizzo - *CZ*
 Pizzoferrato - *CH*
 Pizzoli - *AQ*
 Pizzone - *CB*
 Pizzoni - *CZ*
 Placanica - *RC*
 Plataci - *CS*
 Platania - *CZ*
 Plati - *RC*
 Plaus - *BZ*
 Plesio - *CO*
 Ploaghe - *SS*
 Plodio - *SV*
 Pocapaglia - *CN*
 Pocenla - *UD*
 Podenzana - *MS*
 Podenzano - *PC*
 Poñ - *FR*
 Poggiardo - *LE*
 Poggibonsi - *SI*
 Poggio Berni - *FO*
 Poggio Bustone - *RI*
 Poggio Catino - *RI*
 Poggiodoro - *PG*
 Poggiofiorito - *CH*
 Poggio Imperiale - *FG*
 Poggiomarino - *NA*
 Poggio Mirteto - *RI*
 Poggio Moiano - *RI*
 Poggio Nativo - *RI*
 Poggio Picenze - *AQ*
 Poggioreale - *TP*
 Poggio Renatico - *FE*
 Poggiosini - *BA*
 Poggio Rusco - *MN*
 Poggio San Lorenzo - *RI*
 Poggio San Marcello - *AN*
 Poggio Sannita - *CB*
 Poggio San Vicino - *MC*
 Poggiridenti - *SO*
 Pogliano Milanese - *MI*
 Pognana Lario - *CO*
 Pognano - *BG*
 Poggio - *NO*
 Polana Maggiore - *VI*
 Poirino - *TO*
 Polaveno - *BS*
 Polcenigo - *UD*
 Polesella - *RO*
 Polesine Parmense - *PR*
 Poli - *ROMA*
 Polia - *CZ*
 Policoro - *MT*
 Polignano a Mare - *BA*
 Pollnago - *MO*
 Polino - *TR*
 Polistena - *RC*
 Polizzi Generosa - *PA*
 Polla - *SA*
 Pollein - *AO*
 Pollena Trocchia - *NA*
 Pollenza - *MC*
 Pollica - *SA*
 Pollina - *PA*
 Pollone - *VC*
 Pollutri - *CH*
 Polonghera - *CN*
 Polpenazze - *BS*
 Polverara - *PD*
 Polverigi - *AN*
 Pomarance - *PI*
 Pamaretto - *TO*
 Pomarico - *MT*
 Pomarolo - *TN*
 Pomaro Monferrato - *AL*
 Pombia - *NO*
 Pomezia - *ROMA*
 Pomigliano d'Arco - *NA*
 Pompei - *NA*
 Pompeiana - *IM*
 Pompiano - *BS*
 Pomponesco - *MN*
 Poncarale - *BS*
 Ponderano - *VC*
 Ponna - *CO*
 Ponsacco - *PI*
 Ponso - *PD*
 Pontassieve - *FI*
 Pont Bozet - *AO*
 Pont Canavese - *TO*
 Ponte - *BN*
 Pontebba - *UD*
 Ponte Buggianese - *PT*
 Pontecagnano Falano - *SA*
 Pontecchio Polesine - *RO*
 Pontechianale - *CN*
 Pontecorvo - *FR*
 Pontecurone - *AL*
 Pontedassio - *IM*
 Ponte dell'Olio - *PC*
 Pontedera - *PI*
 Ponte di Legno - *BS*
 Ponte di Piave - *TV*
 Ponte Gardena - *BZ*
 Ponte in Valtellina - *SO*
 Ponte Lambro - *CO*
 Pontelandolfo - *BN*
 Pontelatone - *CE*
 Pontelongo - *PD*
 Ponte nelle Alpi - *BL*
 Ponte Nizza - *PV*
 Ponte Nossa - *BG*
 Pontenure - *PC*
 Pontenatica - *BG*
 Ponte San Nicolò - *PD*
 Ponte San Pietro - *BG*
 Pontestura - *AL*

Pontevico - *BS*
 Pontey - *AO*
 Ponti - *AL*
 Pontida - *BG*
 Pontinia - *LT*
 Pontinvrea - *SV*
 Pontirolo Nuovo - *BG*
 Ponti sul Mincio - *MN*
 Pontoglio - *BS*
 Pontremoli - *MS*
 Pont Saint Martin - *AO*
 Ponza - *LT*
 Ponzano di Fermo - *AP*
 Ponzano Monferrato - *AL*
 Ponzano Romano - *ROMA*
 Ponzano Veneto - *TV*
 Ponzone - *AL*
 Popoli - *PE*
 Poppi - *AR*
 Porano - *TR*
 Porcarl - *LU*
 Porcia - *UD*
 Pordenone - *UD*
 Porlezza - *CO*
 Pornassio - *IM*
 Porpetto - *UD*
 Porretta Terme - *BO*
 Portacomaro - *AT*
 Portalbera - *PV*
 Porte - *TO*
 Portici - *NA*
 Portico di Caserta - *CE*
 Portico e San Benedetto - *FO*
 Portigliola - *RC*
 Porto Azzurro - *LI*
 Portobuffolè - *TV*
 Portocannone - *CB*
 Porto Ceresio - *VA*
 Porto Empedocle - *AG*
 Portoferraio - *LI*
 Portofino - *GE*
 Portogruaro - *VE*
 Portomaggiore - *FE*
 Porto Mantovano - *MN*
 Porto Recanati - *MC*
 Porto San Giorgio - *AP*
 Porto Sant'Elpidio - *AP*
 Portoscuso - *CA*
 Porto Tolle - *RO*
 Porto Torres - *SS*
 Porto Valtravaglia - *VA*
 Portovenere - *SP*
 Portula - *VC*
 Posada - *NU*
 Posina - *VI*
 Positano - *SA*
 Possagno - *TV*
 Posta - *RI*
 Posta Fibreno - *FR*
 Postal - *BZ*
 Postalesio - *SO*
 Postiglione - *SA*
 Postua - *VC*
 Potenza - *PZ*
 Potenza Picena - *MC*
 Pove del Grappa - *VI*
 Povegliano - *TV*
 Povegliano Veronese - *VR*
 Poviglio - *RE*
 Povoletto - *UD*
 Pozza di Fassa - *TN*
 Pozzaglia Sabino - *RI*
 Pozzaglio ed Uniti - *CR*

Pozzallo - *RG*
 Pozzilli - *CB*
 Pozzo d'Adda - *MI*
 Pozzolengo - *BS*
 Pozzoleone - *VI*
 Pozzol Groppo - *AL*
 Pozzolo Formigaro - *AL*
 Pozzomaggiore - *SS*
 Pozzonovo - *PD*
 Pozzuoli - *NA*
 Pozzuolo del Friuli - *UD*
 Pozzuolo Martesana - *MI*
 Pradalunga - *BG*
 Pradamano - *UD*
 Pradives - *CN*
 Pragelato - *TO*
 Praia a Mare - *CS*
 Praiano - *SA*
 Pralboino - *BS*
 Prali - *TO*
 Pralormo - *TO*
 Pralungo - *VC*
 Pramaggiore - *VE*
 Pramollo - *TO*
 Prarolo - *VC*
 Prarostino - *TO*
 Prasco - *AL*
 Prascorsano - *TO*
 Praso - *TN*
 Prata Camportaccio - *SO*
 Prata d'Ansidonia - *AQ*
 Prata di Pordenone - *UD*
 Prata di Principato Ultra - *AV*
 Prata Sannita - *CE*
 Pratella - *CE*
 Pratiglione - *TO*
 Prato - *FI*
 Prato allo Stelvio - *BZ*
 Prato Carnico - *UD*
 Pratola Peligna - *AQ*
 Pratola Serra - *AV*
 Prato Sesia - *NO*
 Pratovecchio - *AR*
 Pravidomini - *UD*
 Pray - *VC*
 Prazzo - *CN*
 Precenico - *UD*
 Preci - *PG*
 Predappio - *FO*
 Predazzo - *TN*
 Predol - *BZ*
 Predore - *BG*
 Predosa - *AL*
 Preganziol - *TV*
 Pregnana Milanese - *MI*
 Prelà - *IM*
 Premana - *CO*
 Premariacco - *UD*
 Premeno - *NO*
 Premia - *NO*
 Premiluore - *FO*
 Premolo - *BG*
 Premosello - *NO*
 Preone - *UD*
 Preore - *TN*
 Prepotto - *UD*
 Pré Saint Didier - *AO*
 Preseglie - *BS*
 Presenzano - *CE*
 Presezzo - *BG*
 Presicce - *LE*
 Pressana - *VR*

Prestine - *BS*
 Pretoro - *CH*
 Prevalle - *BS*
 Prezza - *AQ*
 Prezzo - *TN*
 Priero - *CN*
 Prignano Cilento - *SA*
 Prignano sulla Secchia - *MO*
 Primaluna - *CO*
 Priocca - *CN*
 Priola - *CN*
 Priverno - *LT*
 Prizzi - *PA*
 Proceno - *VT*
 Procida - *NA*
 Propata - *GE*
 Proserpio - *CO*
 Prossedi - *LT*
 Provaglio d'Iseo - *BS*
 Provaglio Val Sabbia - *BS*
 Proves - *BZ*
 Provvidenti - *CB*
 Prunetto - *CN*
 Puegnago - *BS*
 Puglianello - *BN*
 Pula - *CA*
 Pulfero - *UD*
 Pulsano - *TA*
 Pumenengo - *BG*
 Puos d'Alpago - *BL*
 Pusiano - *CO*
 Putifigari - *SS*
 Putignano - *BA*

Q

Quadrelle - *AV*
 Quadri - *CH*
 Quagliuzzo - *TO*
 Qualiano - *NA*
 Quaranti - *AT*
 Quaregna - *VC*
 Quargnento - *AL*
 Quarna Sopra - *NO*
 Quarna Sotto - *NO*
 Quarona - *VC*
 Quarrata - *PT*
 Quart - *AO*
 Quarto - *NA*
 Quarto d'Altino - *VE*
 Quartu Sant'Elena - *CA*
 Quassolo - *TO*
 Quattordio - *AL*
 Quattro Castella - *RE*
 Quero - *BL*
 Quiliano - *SV*
 Quincinetto - *TO*
 Quindici - *AV*
 Quingentole - *MN*
 Quintano - *CR*
 Quinto di Treviso - *TV*
 Quinto Vercellese - *VC*
 Quinto Vicentino - *VI*
 Quinzano d'Oglio - *BS*
 Quistello - *MN*
 Quittengo - *VC*

R

Rabbi - *TN*
 Racale - *LE*
 Racalmuto - *AG*

Racconigi - *CN*
 Raccuja - *ME*
 Racines - *BZ*
 Radda in Chianti - *SI*
 Raddusa - *CT*
 Radiceofani - *SI*
 Radicondoli - *SI*
 Raffadali - *AG*
 Ragogna - *UD*
 Ragoli - *TN*
 Ragusa - *RG*
 Raiano - *AQ*
 Ramacca - *CT*
 Ramiseto - *RE*
 Ramponio Verna - *CO*
 Rancio Valcuvia - *VA*
 Ranco - *VA*
 Randazzo - *CT*
 Ranica - *BG*
 Ranzanico - *BG*
 Ranzo - *IM*
 Rapagnano - *AP*
 Rapallo - *GE*
 Rapino - *CH*
 Rapolano Terme - *SI*
 Rapolla - *PZ*
 Rapone - *PZ*
 Rassa - *VC*
 Rasun Anterselva - *BZ*
 Rasura - *SO*
 Ravenna - *AG*
 Ravarino - *MO*
 Rivascelto - *UD*
 Ravello - *SA*
 Ravenna - *RA*
 Raveo - *UD*
 Raviscanina - *CE*
 Re - *NO*
 Rea - *PV*
 Realmonte - *AG*
 Reana del Roiale - *UD*
 Reano - *TO*
 Recale - *CE*
 Recanati - *MC*
 Recco - *GE*
 Recetto - *NO*
 Recoaro Terme - *VI*
 Redavalle - *PV*
 Redondesco - *MN*
 Refrancore - *AT*
 Refrontolo - *TV*
 Regalbuto - *EN*
 Reggello - *FI*
 Reggio di Calabria - *RC*
 Reggiolo - *RE*
 Reggio nell'Emilia - *RE*
 Reino - *BN*
 Reitano - *ME*
 Remanzacco - *UD*
 Remedello - *BS*
 Renate - *MI*
 Rende - *CS*
 Renon - *BZ*
 Resana - *TV*
 Rescaldina - *MI*
 Resia - *UD*
 Resina - *NA*
 Resiutta - *UD*
 Resuttano - *CL*
 Retorbido - *PV*
 Revello - *CN*
 Revere - *MN*
 Revigliasco d'Asti - *AT*

- Revine Lago - *TV*
 Revò - *TN*
 Rezzago - *CO*
 Rezzato - *BS*
 Rezzo - *IM*
 Rezzoaglio - *GE*
 Rhème Notre Dame - *AO*
 Rhème Saint Georges - *AO*
 Rho - *MI*
 Riace - *RC*
 Rialto - *SV*
 Riano - *ROMA*
 Riardo - *CE*
 Ribera - *AG*
 Ribordone - *TO*
 Ricadi - *CZ*
 Ricaldone - *AL*
 Riccia - *CB*
 Riccione - *FO*
 Riccò del Golfo di Spezia - *SP*
 Ricengo - *CR*
 Ricigliano - *SA*
 Riese Pio X - *TV*
 Riesi - *CL*
 Rieti - *RI*
 Rifiano - *BZ*
 Rifreddo - *CN*
 Rignano Flaminio - *ROMA*
 Rignano Garganico - *FG*
 Rignano sull'Arno - *FI*
 Rigolato - *UD*
 Rima San Giuseppe - *VC*
 Rimasco - *VC*
 Rimella - *VC*
 Rimini - *FO*
 Rio di Pusteria - *BZ*
 Riofreddo - *ROMA*
 Riola Sardo - *CA*
 Riolo Terme - *RA*
 Riolutato - *MO*
 Riomaggiore - *SP*
 Rio Marina - *LI*
 Rio nell'Elba - *LI*
 Rionero in Vulture - *PZ*
 Rionero Sannitico - *CB*
 Rio Saliceto - *RE*
 Ripabottoni - *CB*
 Ripacandida - *PZ*
 Ripalimosano - *CB*
 Ripalta Arpina - *CR*
 Ripalta Cremasca - *CR*
 Ripalta Guerina - *CR*
 Riparbella - *PI*
 Ripa Teatina - *CH*
 Ripatransone - *AP*
 Ripe - *AN*
 Ripe San Ginesio - *MC*
 Ripi - *FR*
 Riposto - *CT*
 Rittana - *CN*
 Riva - *TN*
 Riva di Solto - *BG*
 Rivalba - *TO*
 Riva Ligure - *IM*
 Rivalta Bormida - *AL*
 Rivalta di Torino - *TO*
 Rivamonte - *BL*
 Rivanzano - *PV*
 Riva presso Chieri - *TO*
 Rivara - *TO*
 Rivarolo Canavese - *TO*
 Rivarolo del Re ed Uniti - *CR*
- Rivarolo Mantovano - *MN*
 Rivarone - *AL*
 Rivarossa - *TO*
 Riva Valdobbia - *VC*
 Rive - *VC*
 Rive d'Arcano - *UD*
 Rivello - *PZ*
 Rivergaro - *PC*
 Riviera d'Adda - *BG*
 Rivignano - *UD*
 Rivisondoli - *AQ*
 Rivodutri - *RI*
 Rivoli - *TO*
 Rivoli Veronese - *VR*
 Rivolta d'Adda - *CR*
 Rizziconi - *RC*
 Roana - *VI*
 Roaschia - *CN*
 Roasio - *CN*
 Roasio - *VC*
 Roatto - *AT*
 Robassomero - *TO*
 Robbiate - *CO*
 Robbio - *PV*
 Robecchetto con Induno - *MI*
 Robecco d'Oglio - *CR*
 Robecco Pavese - *PV*
 Robecco sul Naviglio - *MI*
 Robella - *AT*
 Robilante - *CN*
 Roburent - *CN*
 Roccabascera - *AV*
 Roccabernarda - *CZ*
 Roccabianca - *PR*
 Roccaabrana - *CN*
 Rocca Canavese - *TO*
 Rocca Canterano - *ROMA*
 Roccacasale - *AQ*
 Rocca Cigliè - *CN*
 Rocca d'Arazzo - *AT*
 Rocca d'Arce - *FR*
 Roccadaspide - *SA*
 Rocca de' Baldi - *CN*
 Rocca de' Giorgi - *PV*
 Rocca d'Evandro - *CE*
 Rocca di Botte - *AQ*
 Rocca di Cambio - *AQ*
 Rocca di Cave - *ROMA*
 Rocca di Mezzo - *AQ*
 Rocca di Neto - *CZ*
 Rocca di Papa - *ROMA*
 Roccaflorita - *ME*
 Roccafluvione - *AP*
 Roccaforte del Greco - *RC*
 Roccaforte Ligure - *AL*
 Roccaforte Mondovì - *CN*
 Roccaforzata - *TA*
 Roccafranca - *BS*
 Roccagiovine - *ROMA*
 Roccagloriosa - *SA*
 Roccagorga - *LT*
 Rocca Grimalda - *AL*
 Rocca Imperiale - *CS*
 Roccalbegna - *GR*
 Roccalumera - *ME*
 Roccamandolfi - *CB*
 Rocca Massima - *LT*
 Roccamena - *PA*
 Roccamonfina - *CE*
 Roccamontepiano - *CH*
 Roccamorice - *PE*
 Roccanova - *PZ*
 Roccantica - *RI*
- Roccapalumba - *PA*
 Rocca Pia - *AQ*
 Roccapiemonte - *SA*
 Rocca Pietore - *BL*
 Rocca Priora - *ROMA*
 Roccarainola - *NA*
 Roccaraso - *AQ*
 Roccaromana - *CE*
 Rocca San Casciano - *FO*
 Rocca San Felice - *AV*
 Rocca San Giovanni - *CH*
 Rocca Santa Maria - *TE*
 Rocca Santo Stefano - *ROMA*
 Roccascalegna - *CH*
 Roccasecca - *FR*
 Roccasecca dei Volsci - *LT*
 Roccasicura - *CB*
 Rocca Sinibalda - *RI*
 Roccasparvera - *CN*
 Roccaspinalveti - *CH*
 Roccastrada - *GR*
 Rocca Susella - *PV*
 Roccavaldina - *ME*
 Roccaverano - *AT*
 Roccavignale - *SV*
 Roccavione - *CN*
 Roccavivara - *CB*
 Roccella Ionica - *RC*
 Roccella Valdemone - *ME*
 Rocchetta a Volturno - *CB*
 Rocchetta Belbo - *CN*
 Rocchetta di Vara - *SP*
 Rocchetta e Croce - *CE*
 Rocchetta Ligure - *AL*
 Rocchetta Nervina - *IM*
 Rocchetta Palafea - *AT*
 Rocchetta Sant'Antonio - *FG*
 Rocchetta Tanaro - *AT*
 Rodano - *MI*
 Roddi - *CN*
 Roddino - *CN*
 Rodello - *CN*
 Rodengo - *BZ*
 Rodengo-Salano - *BS*
 Rodero - *CO*
 Rodi Garganico - *FG*
 Rodigo - *MN*
 Rodi Milici - *ME*
 Roè Volciano - *BS*
 Ro Ferrarese - *FE*
 Rofrano - *SA*
 Rogeno - *CO*
 Roggiano Gravina - *CS*
 Roghudi - *RC*
 Rogliano - *CS*
 Rognano - *PV*
 Rogno - *BG*
 Rogolo - *SO*
 Roiate - *ROMA*
 Roio del Sangro - *CH*
 Roisan - *AO*
 Roletto - *TO*
 Rolo - *RE*
 Roma - *ROMA*
 Romagnano al Monte - *SA*
 Romagnano Sesia - *NO*
 Romagnese - *PV*
 Romallo - *TN*
 Romana - *SS*
 Romanengo - *CR*
 Romano Canavese - *TO*
 Romano d'Ezzelino - *VI*
 Romano di Lombardia - *BG*
- Romans d'Isonzo - *GO*
 Rombiolo - *CZ*
 Romeno - *TN*
 Romentino - *NO*
 Rometta - *ME*
 Ronago - *CO*
 Ronca - *VR*
 Roncade - *TV*
 Roncadelle - *BS*
 Roncaro - *PV*
 Roncegno - *TN*
 Roncello - *MI*
 Ronchi Valsugana - *TN*
 Ronchi dei Legionari - *GO*
 Ronchis - *UD*
 Ronciglione - *VT*
 Ronco all'Adige - *VR*
 Roncobello - *BG*
 Ronco Biellese - *VC*
 Ronco Briantino - *MI*
 Ronco Canavese - *TO*
 Roncoferraro - *MN*
 Roncofreddo - *FO*
 Roncola - *BG*
 Roncone - *TN*
 Ronco Scrivia - *GE*
 Rondanina - *GE*
 Rondissone - *TO*
 Ronsecco - *VC*
 Ronzone - *TN*
 Roppolo - *VC*
 Rorà - *TO*
 Roreto Chisone - *TO*
 Rosà - *VI*
 Rosarno - *RC*
 Rosasco - *PV*
 Rosate - *MI*
 Rosazza - *VC*
 Rosciano - *PE*
 Roscigno - *SA*
 Rose - *CS*
 Rosello - *CH*
 Roseto degli Abruzzi - *TE*
 Roseto Valfortore - *FG*
 Rosignano Marittimo - *LI*
 Rosignano Monferrato - *AL*
 Rosito Capo Spulico - *CS*
 Rosolina - *RO*
 Rosolini - *SR*
 Rosora - *AN*
 Rossa - *VC*
 Rossana - *CN*
 Rossano - *CS*
 Rossano Veneto - *VI*
 Rossiglione - *GE*
 Rosta - *TO*
 Rota d'Imagna - *BG*
 Rota Greca - *CS*
 Rotella - *AP*
 Rotello - *CB*
 Rotonda - *PZ*
 Rotondella - *MT*
 Rotondi - *AV*
 Rottofreno - *PC*
 Rotzo - *VI*
 Rovagnate - *CO*
 Rovasenda - *VC*
 Rovato - *BS*
 Rovegno - *GE*
 Rovellasca - *CO*
 Rovello Porro - *CC*
 Roverbella - *MN*
 Roverchiara - *VR*

Roverè della Luna - *TN*
 Roveredo di Guà - *VR*
 Roveredo in Piano - *UD*
 Rovereto - *TN*
 Roverè Veronese - *VR*
 Rovescala - *PV*
 Rovetta - *BG*
 Roviano - *ROMA*
 Rovigo - *RO*
 Rovito - *CS*
 Rovolon - *PD*
 Rozzano - *MI*
 Rubano - *PD*
 Rubiana - *TO*
 Rubiera - *RE*
 Ruda - *UD*
 Rudiano - *BS*
 Rueglio - *TO*
 Ruffano - *LE*
 Ruffa - *CN*
 Ruffrè - *TN*
 Ruffina - *FI*
 Ruinas - *CA*
 Ruino - *PV*
 Rumo - *TN*
 Ruoti - *PZ*
 Russi - *RA*
 Rutigliano - *BA*
 Rutino - *SA*
 Ruviano - *CE*
 Ruvo del Monte - *PZ*
 Ruvo di Puglia - *BA*

S

Sabaudia - *LT*
 Sabbia - *VC*
 Sabbio Chiese - *BS*
 Sabbioneta - *MN*
 Sacco - *SA*
 Saccolongo - *PD*
 Sacile - *UD*
 Sacrofano - *ROMA*
 Sadali - *NU*
 Sagama - *NU*
 Sagliano Micca - *VC*
 Sagrado - *GO*
 Sagron Mis - *TN*
 Saint Cristophe - *AO*
 Saint Denis - *AO*
 Saint Marcel - *AO*
 Saint Nicolas - *AO*
 Saint Oyen - *AO*
 Saint Pierre - *AO*
 Saint Rhemy - *AO*
 Saint Vincent - *AO*
 Sala Baganza - *PR*
 Sala Biellese - *VC*
 Sala Bolognese - *BO*
 Sala Comacina - *CO*
 Sala Consilina - *SA*
 Sala Monferrato - *AL*
 Salandra - *MT*
 Salaparuta - *TP*
 Salara - *RO*
 Salasco - *VC*
 Salassa - *TO*
 Salbertrand - *TO*
 Salcedo - *VI*
 Salcito - *CB*

Sale - *AL*
 Sale delle Langhe - *CN*
 Sale Marasino - *BS*
 Salemi - *TP*
 Salento - *SA*
 Salerano Canavese - *TO*
 Salerano sul Lambro - *MI*
 Salerno - *SA*
 Sale San Giovanni - *CN*
 Saletto - *PD*
 Salgareda - *TV*
 Salice Salentino - *LE*
 Saliceto - *CN*
 Salisano - *RI*
 Sali Vercellese - *VC*
 Salizole - *VR*
 Salle - *PE*
 Salmour - *CN*
 Salò - *BS*
 Salorno - *BZ*
 Salsomaggiore Terme - *PR*
 Saltara - *PS*
 Saltro - *VA*
 Saludecio - *FO*
 Saluggia - *VC*
 Salussola - *VC*
 Saluzzo - *CN*
 Salve - *LE*
 Salviriola - *CR*
 Salvitelle - *SA*
 Salza di Pinerolo - *TO*
 Salza Irpina - *AV*
 Salzano - *VE*
 Samarate - *VA*
 Samassi - *CA*
 Samatzai - *CA*
 Sambiasi - *CZ*
 Sambuca di Sicilia - *AG*
 Sambuca Pistoiese - *PT*
 Sambuci - *ROMA*
 Sambuco - *CN*
 Sammichele di Bari - *BA*
 Samo - *RC*
 Samolaco - *SO*
 Samone - *TO*
 Samone - *TN*
 Sampeyre - *CN*
 Samugheo - *CA*
 Sanarica - *LE*
 San Bartolomeo del Cervo - *IM*
 San Bartolomeo in Galdo - *BN*
 San Bartolomeo Val Cavargna - *CO*
 San Basile - *CS*
 San Basilio - *CA*
 San Bassano - *CR*
 San Bellino - *RO*
 San Benedetto Belbo - *CN*
 San Benedetto dei Marsi - *AQ*
 San Benedetto del Tronto - *AP*
 San Benedetto in Perillis - *AQ*
 San Benedetto Po - *MN*
 San Benedetto Ullano - *CS*
 San Benedetto Val di Sambro - *BO*
 San Benigno Canavese - *TO*
 San Bernardino Verbano - *NO*
 San Biagio della Cima - *IM*
 San Biagio di Callalta - *TV*
 San Biagio Platani - *AG*

San Biagio Saracinisco - *FR*
 San Biase - *CB*
 San Bonifacio - *VR*
 San Buono - *CH*
 San Calogero - *CZ*
 San Candido - *BZ*
 San Candian d'Isonzo - *GO*
 San Carlo Canavese - *TO*
 San Casciano dei Bagni - *SI*
 San Casciano in Val di Pesa - *FI*
 San Cataldo - *CL*
 San Cesario di Lecce - *LE*
 San Cesario sul Panaro - *MO*
 San Chirico Nuovo - *PZ*
 San Chirico Raparo - *PZ*
 San Cipirello - *PA*
 San Cipriano d'Aversa - *CE*
 San Cipriano Picentino - *SA*
 San Cipriano Po - *PV*
 San Clemente - *FO*
 San Colombano al Lambro - *MI*
 San Colombano Belmonte - *TO*
 San Colombano Certenoli - *GE*
 San Cono - *CT*
 San Cosmo Albanese - *CS*
 San Costantino Albanese - *PZ*
 San Costantino Calabro - *CZ*
 San Costanzo - *PS*
 San Cristoforo - *AL*
 San Damiano al Colle - *PV*
 San Damiano d'Asti - *AT*
 San Damiano Macra - *CN*
 San Daniele del Friuli - *UD*
 San Daniele Po - *CR*
 San Demetrio Corone - *CS*
 San Demetrio ne' Vestini - *AQ*
 San Didero - *TO*
 Sandigliano - *VC*
 San Donaci - *BR*
 San Donà di Piave - *VE*
 San Donato di Lecce - *LE*
 San Donato di Ninea - *CS*
 San Donato Milanese - *MI*
 San Donato Val di Comino - *FR*
 San Dorlgo della Valle - *TS*
 Sandrigo - *VI*
 San Fedele Intelvi - *CO*
 San Fele - *PZ*
 San Felice - *BZ*
 San Felice a Cancelli - *CE*
 San Felice Circeo - *LT*
 San Felice del Benaco - *BS*
 San Felice del Molise - *CB*
 San Felice sul Panaro - *MO*
 San Ferdinando di Puglia - *FG*
 San Fermo della Battaglia - *CO*
 San Fili - *CS*
 San Filippo del Mela - *ME*
 San Fior - *TV*
 San Fiorano - *MI*
 San Floriano del Collio - *GO*
 San Floro - *CZ*
 San Francesco al Campo - *TO*
 San Francesco d'Aglientu - *SS*
 San Fratello - *ME*
 Sanfrè - *CN*
 Sanfront - *CN*

Sangano - *TO*
 San Gavino Monreale - *CA*
 San Gemini - *TR*
 San Genesio Atesino - *BZ*
 San Genesio ed Uniti - *PV*
 San Gennaro Vesuviano - *NA*
 San Germano Chisone - *TO*
 San Germano dei Berici - *VI*
 San Germano Vercelesse - *VC*
 San Gervasio Bresciano - *BS*
 San Giacomo degli Schiavoni - *CB*
 San Giacomo delle Segnate - *MN*
 San Giacomo Filippo - *SO*
 San Gillio - *TO*
 San Gignano - *SI*
 San Ginesio - *MC*
 Sanginetto - *CS*
 San Giorgio a Cremano - *NA*
 San Giorgio Albanese - *CS*
 San Giorgio a Liri - *FR*
 San Giorgio Canavese - *TO*
 San Giorgio della Richinvelda - *UD*
 San Giorgio delle Pertiche - *PD*
 San Giorgio del Sannio - *BN*
 San Giorgio di Lomellina - *PV*
 San Giorgio di Mantova - *MN*
 San Giorgio di Nogaro - *UD*
 San Giorgio di Pesaro - *PS*
 San Giorgio di Piano - *BO*
 San Giorgio in Bosco - *PD*
 San Giorgio Ionico - *TA*
 San Giorgio la Molara - *BN*
 San Giorgio Lucano - *MT*
 San Giorgio Monferrato - *AL*
 San Giorgio Morgeto - *RC*
 San Giorgio Piacentino - *PC*
 San Giorgio Searampi - *AT*
 San Giorgio su Legnano - *MI*
 San Giorio di Susa - *TO*
 San Giovanni al Natisone - *UD*
 San Giovanni a Piro - *SA*
 San Giovanni Bianco - *BG*
 San Giovanni d'Asso - *SI*
 San Giovanni del Dosso - *MN*
 San Giovanni di Bieda - *VT*
 San Giovanni di Gerace - *RC*
 San Giovanni Gemini - *AG*
 San Giovanni Ilarione - *VR*
 San Giovanni Incarico - *FR*
 San Giovanni in Croce - *CR*
 San Giovanni in Fiore - *CS*
 San Giovanni in Galdo - *CB*
 San Giovanni in Marignano - *FO*
 San Giovanni in Persiceto - *BO*
 San Giovanni la Punta - *CT*
 San Giovanni Lipioni - *CH*
 San Giovanni Lupatoto - *VR*
 San Giovanni Rotondo - *FG*
 San Giovanni Suergiu - *CA*
 San Giovanni Teatino - *CH*
 San Giovanni Valdarno - *AR*
 San Giuliano del Sannio - *CB*
 San Giuliano di Puglia - *CB*
 San Giuliano Milanese - *MI*
 San Giuliano Terme - *PI*
 San Giuseppe Jato - *PA*
 San Giuseppe Vesuviano - *NA*

- San Giustino - *PG*
 San Giusto Canavese - *TO*
 San Godenzo - *FI*
 San Gregorio da Sassola - *ROMA*
 San Gregorio di Catania - *CT*
 San Gregorio d'Ippona - *CZ*
 San Gregorio Magno - *SA*
 San Gregorio Matese - *CE*
 San Gregorio nelle Alpi - *BL*
 Sanguinetto - *VR*
 San Lazzaro di Savena - *BO*
 San Leo - *PS*
 San Leonardo - *UD*
 San Leonardo in Passiria - *BZ*
 San Leucio del Sannio - *BN*
 San Lorenzello - *BN*
 San Lorenzo - *RC*
 San Lorenzo al Mare - *IM*
 San Lorenzo Bellizzi - *CS*
 San Lorenzo del Vallo - *CS*
 San Lorenzo di Mossa - *GO*
 San Lorenzo di Sebato - *BZ*
 San Lorenzo in Banale - *TN*
 San Lorenzo in Campo - *PS*
 San Lorenzo Maggiore - *BN*
 San Lorenzo Nuovo - *VT*
 San Luca - *RC*
 San Lucido - *CS*
 San Lupo - *BN*
 Sanluri - *CA*
 San Mango d'Aquino - *CZ*
 San Mango Piemonte - *SA*
 San Mango sul Calore - *AV*
 San Marcellino - *CE*
 San Marcello - *AN*
 San Marcello Pistoiese - *PT*
 San Marco Argentano - *CS*
 San Marco d'Alunzio - *ME*
 San Marco dei Cavoti - *BN*
 San Marco in Lamis - *FG*
 San Marco la Catola - *FG*
 San Martino Alfieri - *AT*
 San Martino al Tagliamento - *UD*
 San Martino Buon Albergo - *VR*
 San Martino Canavese - *TO*
 San Martino d'Agri - *PZ*
 San Martino dall'Argine - *MN*
 San Martino del Lago - *CR*
 San Martino di Finita - *CS*
 San Martino di Lupari - *PD*
 San Martino di Venezze - *RO*
 San Martino in Badia - *BZ*
 San Martino in Passiria - *BZ*
 San Martino in Pensilis - *CB*
 San Martino in Rio - *RE*
 San Martino in Strada - *MI*
 San Martino Sannita - *BN*
 San Martino Siccomario - *PV*
 San Martino sulla Marrucina - *CH*
 San Martino Valle Caudina - *AV*
 San Marzano di San Giuseppe - *TA*
 San Marzano Oliveto - *AT*
 San Marzano sul Sarno - *SA*
 San Massimo - *CB*
 San Maurizio Canavese - *TO*
 San Maurizio d'Opaglio - *NO*
 San Mauro Castelverde - *PA*
 San Mauro Cilento - *SA*
 San Mauro di Saline - *VR*
 San Mauro Forte - *MT*
 San Mauro la Bruca - *SA*
 San Mauro Marchesato - *CZ*
 San Mauro Pascoli - *FO*
 San Mauro Torinese - *TO*
 San Michele all'Adige - *TN*
 San Michele al Tagliamento - *VE*
 San Michele di Ganzaria - *CT*
 San Michele di Serino - *AV*
 San Michele Mondovi - *CN*
 San Michele Salentino - *BR*
 San Miniato - *PI*
 San Nazario - *VI*
 San Nazario - *BN*
 Sannazzaro de' Burgondi - *PV*
 San Nazaro Sesia - *NO*
 San Nazzaro Val Cavargna - *CO*
 Sannicandro di Bari - *BA*
 Sannicandro Garganico - *FG*
 Sannicola - *LE*
 San Nicola Arcella - *CS*
 San Nicola Baronia - *AV*
 San Nicola da Crissa - *CZ*
 San Nicola dell'Alto - *CZ*
 San Nicola la Strada - *CE*
 San Nicola Manfredi - *BN*
 San Nicolò d'Arcidano - *CA*
 San Nicolò di Comelico - *BL*
 San Nicolò Gerrei - *CA*
 San Pancrazio Salentino - *BR*
 San Paolo Bel Sito - *NA*
 San Paolo Cervo - *VC*
 San Paolo d'Argon - *BG*
 San Paolo di Civitate - *FG*
 San Paolo di Jesi - *AN*
 San Paolo Solbrito - *AT*
 San Pellegrino Terme - *BG*
 San Pier d'Isonzo - *GO*
 San Pier Niceto - *ME*
 San Piero a Sieve - *FI*
 San Piero Patti - *ME*
 San Pietro al Natisone - *UD*
 San Pietro al Tanagro - *SA*
 San Pietro a Maida - *CZ*
 San Pietro Apostolo - *CZ*
 San Pietro Avellana - *CB*
 San Pietro Clarenza - *CT*
 San Pietro di Cadore - *BL*
 San Pietro di Caridà - *RC*
 San Pietro di Foleto - *TV*
 San Pietro di Merubio - *VR*
 San Pietro in Amantea - *CS*
 San Pietro in Cariano - *VR*
 San Pietro in Casale - *BO*
 San Pietro in Cerro - *PC*
 San Pietro Infine - *CE*
 San Pietro in Gu - *PD*
 San Pietro in Guarano - *CS*
 San Pietro in Lama - *LE*
 San Pietro Mosezzo - *NO*
 San Pietro Mussolino - *VI*
 San Pietro Val Lemina - *TO*
 San Pietro Vernotico - *BR*
 San Pietro Viminario - *PD*
 San Pio delle Camere - *AQ*
 San Polo dei Cavalieri - *ROMA*
 San Polo d'Enza - *RE*
 San Polo di Piave - *TV*
 San Polomatese - *CB*
 San Ponso - *TO*
 San Possidonio - *MO*
 San Potito Sannitico - *CE*
 San Potito Ultra - *AV*
 San Prisco - *CE*
 San Procopio - *RC*
 San Prospero - *MO*
 San Quirico d'Orcia - *SI*
 San Quirino - *UD*
 San Raffaele Cimena - *TO*
 San Remo - *IM*
 San Roberto - *RC*
 San Rocco al Porto - *MI*
 San Romano in Garfagnana - *LU*
 San Rufo - *SA*
 San Salvatore di Fitalia - *ME*
 San Salvatore Monferrato - *AL*
 San Salvatore Telesino - *BN*
 San Salvo - *CH*
 San Sebastiano al Vesuvio - *NA*
 San Sebastiano Curone - *AL*
 San Sebastiano da Po - *TO*
 San Secondo di Pinerolo - *TO*
 San Secondo Parmense - *PR*
 Sansepolcro - *AR*
 San Severino Lucano - *PZ*
 San Severino Marche - *MC*
 San Severo - *FG*
 San Sossio Baronia - *AV*
 San Sostene - *CZ*
 San Sosti - *CS*
 Sant'Abbondio - *CO*
 San Sperate - *CA*
 Santa Brigida - *BG*
 Santa Caterina Albanese - *CS*
 Santa Caterina dello Ionio - *CZ*
 Santa Caterina Villarmosa - *CL*
 Santa Cesarea Terme - *LE*
 Santa Cristina d'Aspromonte - *RC*
 Santa Cristina e Bissone - *PV*
 Santa Cristina Gela - *PA*
 Santa Cristina Valgardena - *BZ*
 Santa Croce Camerina - *RG*
 Santa Croce del Sannio - *BN*
 Santa Croce di Magliano - *CB*
 Santa Croce sull'Arno - *PI*
 Santadi - *CA*
 Santa Domenica Talao - *CS*
 Santa Domenica Vittoria - *ME*
 Santa Elisabetta - *AG*
 Santa Fiora - *GR*
 Santa Flavia - *PA*
 Sant'Agapito - *CB*
 Sant'Agata Bolognese - *BO*
 Sant'Agata de' Goti - *BN*
 Sant'Agata del Bianco - *RC*
 Sant'Agata di Esaro - *CS*
 Sant'Agata di Militello - *ME*
 Sant'Agata di Puglia - *FG*
 Sant'Agata Feltria - *PS*
 Sant'Agata Fossili - *AL*
 Sant'Agata li Battinati - *CT*
 Sant'Agata sul Santeramo - *RA*
 Santa Giuletta - *PV*
 Santa Giusta - *CA*
 Santa Giustina - *BL*
 Santa Giustina in Colle - *PD*
 Sant'Agnesello - *NA*
 Sant'Agostino - *FE*
 Sant'Albano Stura - *CN*
 Sant'Alessio con Vialone - *PV*
 Sant'Alessio in Aspromonte - *RC*
 Sant'Alessio Siculo - *ME*
 Sant'Alfio - *CT*
 Santa Luce - *PI*
 Santa Lucia del Mela - *ME*
 Santa Lucia di Piave - *TV*
 Santa Lucia di Serino - *AV*
 Santa Margherita d'Adige - *PD*
 Santa Margherita di Belice - *AG*
 Santa Margherita di Staffora - *PV*
 Santa Margherita Ligure - *GE*
 Santa Maria - *CS*
 Santa Maria a Monte - *PI*
 Santa Maria a Vico - *CE*
 Santa Maria Capua Vetere - *CE*
 Santa Maria della Versa - *PV*
 Santa Maria del Molise - *CB*
 Santa Maria di Licodia - *CT*
 Santa Maria di Rovagnate - *CO*
 Santa Maria di Sala - *VE*
 Santa Maria Hoè - *CO*
 Santa Maria Imbaro - *CH*
 Santa Maria la Fossa - *CE*
 Santa Maria la Longa - *UD*
 Santa Maria Maggiore - *NO*
 Santa Maria Nuova - *AN*
 Santa Maria Rezzonico - *CO*
 Santa Marina - *SA*
 Santa Marina Salina - *ME*
 Santa Marinella - *ROMA*
 Sant'Ambrogio di Torino - *TO*
 Sant'Ambrogio di Valpolicella - *VR*
 Sant'Ambrogio sul Garigliano - *FR*
 San Tammaro - *CE*
 Sant'Anastasia - *NA*
 Sant'Anatolia di Narco - *PG*
 Sant'Andrea - *FR*
 Sant'Andrea Apostolo dello Ionio - *CZ*
 Sant'Andrea di Conza - *AV*
 Sant'Andrea Frius - *CA*
 Sant'Angelo a Cupolo - *BN*
 Sant'Angelo a Fasanella - *SA*
 Sant'Angelo all'Esca - *AV*
 Sant'Angelo a Scala - *AV*
 Sant'Angelo d'Alife - *CE*
 Sant'Angelo dei Lombardi - *AV*
 Sant'Angelo del Pesco - *CB*
 Sant'Angelo di Brolo - *ME*
 Sant'Angelo di Piove di Sacco - *PD*
 Sant'Angelo in Lizzola - *PS*
 Sant'Angelo in Pontano - *MC*
 Sant'Angelo in Vado - *PS*
 Sant'Angelo le Fratte - *PZ*
 Sant'Angelo Limosano - *CB*
 Sant'Angelo Lodigiano - *MI*
 Sant'Angelo Lomellina - *PV*
 Sant'Angelo Muxaro - *AG*
 Sant'Angelo Romano - *ROMA*
 Santa Ninfa - *TP*
 Sant'Anna d'Alfaedo - *VR*
 Sant'Antimo - *NA*

- Sant'Antioco - *CA*
 Sant'Antonino di Susa - *TO*
 Sant'Antonio Abate - *NA*
 Sant'Antonio Ruinas - *CA*
 Santa Paolina - *AV*
 Sant'Apollinare - *FR*
 Sant'Arcangelo - *PZ*
 Santarcangelo di Romagna - *FO*
 Sant'Arcangelo Trimonte - *AV*
 Sant'Arpino - *CE*
 Sant'Arsenio - *SA*
 Santa Severina - *CZ*
 Santa Sofia - *FO*
 Santa Sofia d'Epiro - *CS*
 Santa Teresa di Riva - *ME*
 Santa Teresa Gallura - *SS*
 Santa Venerina - *CT*
 Santa Vittoria d'Alba - *CN*
 Santa Vittoria in Matenano - *AP*
 Sant'Egidio alla Vibrata - *TE*
 Sant'Egidio del Monte Albino - *SA*
 Sant'Elena - *PD*
 Sant'Elena Sannita - *CB*
 Sant'Elia a Pianisi - *CB*
 Sant'Elia Fiumerapido - *FR*
 Sant'Elpidio a Mare - *AP*
 Sante Marie - *AQ*
 Santena - *TO*
 San Teodoro - *ME*
 San Teodoro - *NU*
 Santeramo in Colle - *BA*
 Sant'Eufemia a Maiella - *PE*
 Sant'Eufemia d'Aspromonte - *RC*
 Sant'Eufemia Lamezia - *CZ*
 Sant'Eusanio del Sangro - *CH*
 Sant'Eusanio Forconese - *AQ*
 Santhià - *VC*
 Santi Cosma e Damiano - *LT*
 Sant'Ilario dello Ionio - *RC*
 Sant'Ilario d'Enza - *RE*
 Sant'Ippolito - *PS*
 Sant'Olcese - *GE*
 San Tomaso - *BL*
 Santomenna - *SA*
 Sant'Omero - *TE*
 Sant'Omobono Imagna - *BG*
 Sant'Onofrio - *CZ*
 Santopadre - *FR*
 Sant'Oreste - *ROMA*
 Santorso - *VI*
 Sant'Orsola - *TN*
 Santo Stefano al Mare - *IM*
 Santo Stefano Belbo - *CN*
 Santo Stefano d'Aveto - *GE*
 Santo Stefano del Sole - *AV*
 Santo Stefano di Cadore - *BL*
 Santo Stefano di Camastra - *ME*
 Santo Stefano di Magra - *SP*
 Santo Stefano di Rogliano - *CS*
 Santo Stefano di Sessanio - *AQ*
 Santo Stefano di Aspromonte - *RC*
 Santo Stefano Lodigiano - *MI*
 Santo Stefano Quisquina - *AG*
 Santo Stefano Roero - *CN*
 Santo Stefano Ticino - *MI*
 Santo Stino di Livenza - *VE*
 Santu Lussurgiu - *CA*
 Sant'Urbano - *PD*
 San Valentino in Abruzzo Citeriore - *PE*
 San Valentino Torio - *SA*
 San Venanzo - *TR*
 San Vendemiano - *TV*
 San Vero Milis - *CA*
 San Vincenzo - *LI*
 San Vincenzo la Costa - *CS*
 San Vincenzo Valle Roveto - *AQ*
 San Vitaliano - *NA*
 San Vito - *CA*
 San Vito al Tagliamento - *UD*
 San Vito al Torre - *UD*
 San Vito Chietino - *CH*
 San Vito dei Normanni - *BR*
 San Vito di Cadore - *BL*
 San Vito di Fagagna - *UD*
 San Vito di Leguzzano - *VI*
 San Vito Lo Capo - *TP*
 San Vito Romano - *ROMA*
 San Vito sullo Ionio - *CZ*
 San Vittore del Lazio - *FR*
 San Vittore Olona - *MI*
 Sanza - *SA*
 Sanzeno - *TN*
 San Zeno di Montagna - *VR*
 San Zeno Naviglio - *BS*
 San Zenone al Lambro - *MI*
 San Zenone al Po - *PV*
 San Zenone degli Ezzelini - *TV*
 Saonara - *PD*
 Saponara - *ME*
 Sappada - *BL*
 Sapri - *SA*
 Saracena - *CS*
 Saracinesco - *ROMA*
 Sarcedo - *VI*
 Sarconi - *PZ*
 Sardara - *CA*
 Sardigliano - *AL*
 Sarego - *VI*
 Sarentino - *BZ*
 Sarezano - *AL*
 Sarezze - *BS*
 Sarmato - *PC*
 Sarmede - *TV*
 Sarnano - *MC*
 Sarnico - *BG*
 Sarno - *SA*
 Sarnonico - *TN*
 Saronno - *VA*
 Sarre - *AO*
 Sarroch - *CA*
 Sarsina - *FO*
 Sarteano - *SI*
 Sartirana Lomellina - *PV*
 Sarule - *NU*
 Sarzana - *SP*
 Sassano - *SA*
 Sassari - *SS*
 Sassello - *SV*
 Sassetta - *LI*
 Sassinoro - *BN*
 Sassocorvaro - *PS*
 Sasso di Castalda - *PZ*
 Sassofeltrio - *PS*
 Sassoferrato - *AN*
 Sasso Marconi - *BO*
 Sassuolo - *MO*
 Satriano - *CZ*
 Satriano di Lucania - *PZ*
 Sauris - *UD*
 Sauze di Cesana - *TO*
 Sauze d'Oulx - *TO*
 Sava - *TA*
 Savelli - *CZ*
 Saviano - *NA*
 Savigliano - *CN*
 Savignano di Puglia - *AV*
 Savignano sul Panaro - *MO*
 Savignano sul Rubicone - *FO*
 Savigno - *BO*
 Savignone - *GE*
 Savio dell'Adamello - *BS*
 Savoca - *ME*
 Savogna - *UD*
 Savogna d'Isonzo - *GO*
 Savoia di Lucania - *PZ*
 Savona - *SV*
 Scafa - *PE*
 Scafati - *SA*
 Scagnello - *CN*
 Scala - *SA*
 Scala Coeli - *CS*
 Scaldasole - *PV*
 Scalea - *CS*
 Scalenghe - *TO*
 Scaletta Zanglea - *ME*
 Scampitella - *AV*
 Scandale - *CZ*
 Scandelluzza - *AT*
 Scandiano - *RE*
 Scandicci - *FI*
 Scandolara Ravara - *CR*
 Scandolara Ripa d'Oglio - *CR*
 Scandriglia - *RI*
 Scanno - *AQ*
 Scano di Montiferro - *NU*
 Scansano - *GR*
 Scanzorosciate - *BG*
 Scapoli - *CB*
 Scarmagno - *TO*
 Scarnafigi - *CN*
 Scarperia - *FI*
 Scena - *BZ*
 Scerni - *CH*
 Scheggia e Pascelupo - *PG*
 Scheggino - *PG*
 Schiavi di Abruzzo - *CH*
 Schiavon - *VI*
 Schignano - *CO*
 Schilpario - *BG*
 Schio - *VI*
 Schivenoglia - *MN*
 Sciacca - *AG*
 Sciarra - *PA*
 Scicli - *RG*
 Scido - *RC*
 Scigliano - *CS*
 Scilla - *RC*
 Sciolze - *TO*
 Scisciano - *NA*
 Selafani Bagni - *PA*
 Scontrone - *AQ*
 Scopas - *VC*
 Scopello - *VC*
 Scopitto - *AQ*
 Scordia - *CT*
 Scorrano - *LE*
 Scorzé - *VE*
 Scurecola Marsicana - *AQ*
 Scurrelle - *TN*
 Seurzolengo - *AT*
 Seborga - *IM*
 Secinaro - *AQ*
 Seclì - *LE*
 Secugnago - *MI*
 Sedegliano - *UD*
 Sedico - *BL*
 Sedilo - *CA*
 Sedini - *SS*
 Sedriano - *MI*
 Sedrina - *BG*
 Sefro - *MC*
 Segariu - *CA*
 Seggiano - *GR*
 Segni - *ROMA*
 Segonzano - *TN*
 Segrate - *MI*
 Segusino - *TV*
 Selargius - *CA*
 Selci - *RI*
 Selegas - *CA*
 Sellano - *PG*
 Sellero - *BS*
 Sellia - *CZ*
 Sellia Marina - *CZ*
 Selva dei Molini - *BZ*
 Selva di Cadore - *BL*
 Selva di Progno - *VR*
 Selva di Val Gardena - *BZ*
 Selvazzano Dentro - *PD*
 Selve Marcone - *VC*
 Selvino - *BG*
 Semestene - *SS*
 Semiana - *PV*
 Seminara - *RC*
 Senago - *MI*
 Senale - *BZ*
 Senales - *BZ*
 Seneghe - *CA*
 Senerchia - *AV*
 Seniga - *BS*
 Senigallia - *AN*
 Senis - *CA*
 Senise - *PZ*
 Senna Comasco - *CO*
 Senna Lodigiana - *MI*
 Sennariolo - *NU*
 Sennori - *SS*
 Senorbì - *CA*
 Sepino - *CB*
 Seppiana - *NO*
 Sequals - *UD*
 Seravezza - *LU*
 Sordiana - *CA*
 Seregno - *MI*
 Seren del Grappa - *BL*
 Sergnano - *PA*
 Seriate - *BG*
 Serina - *BG*
 Serino - *AV*
 Serle - *BS*
 Sermide - *MN*
 Sermoneta - *LT*
 Sernaglia della Battaglia - *TV*
 Sernio - *SO*
 Serole - *AT*
 Serracapriola - *FG*
 Serra d'Aiello - *CS*
 Serra de' Conti - *AN*
 Serradifalco - *CL*
 Serrallunga d'Alba - *CN*
 Serrallunga di Crea - *AL*
 Serramanna - *CA*
 Serramazzone - *MO*
 Serramezzana - *SA*

- Serramonacesca - *PE*
 Serra Pedace - *CS*
 Serrapetrona - *MC*
 Serrara Fontana - *NA*
 Serra Riccò - *GE*
 Serra San Bruno - *CZ*
 Serra San Quirico - *AN*
 Serra Sant'Abbondio - *PS*
 Serrastretta - *CZ*
 Serrata - *RC*
 Serravalle a Po - *MN*
 Serravalle di Chienti - *MC*
 Serravalle Langhe - *CN*
 Serravalle Pistoiese - *PT*
 Serravalle Scrivia - *AL*
 Serravalle Sesia - *VC*
 Serre - *SA*
 Serrenti - *CA*
 Serri - *NU*
 Serrone - *FR*
 Serrungarina - *PS*
 Sersale - *CZ*
 Servigliano - *AP*
 Sessa Aurunca - *CE*
 Sessa Cilento - *SA*
 Sessame - *AT*
 Sessano - *CB*
 Sesta Godano - *SP*
 Sestino - *AR*
 Sesto - *BZ*
 Sesto al Reghena - *UD*
 Sesto Calende - *VA*
 Sesto Campano - *CB*
 Sesto ed Uniti - *CR*
 Sesto Fiorentino - *FI*
 Sestola - *MO*
 Sesto San Giovanni - *MI*
 Sestriere - *TO*
 Sestri Levante - *GE*
 Sestu - *CA*
 Settala - *MI*
 Settefrati - *FR*
 Settime - *AT*
 Settimo Milanese - *MI*
 Settimo Rottaro - *TO*
 Settimo San Pietro - *CA*
 Settimo Torinese - *TO*
 Settimo Vittone - *TO*
 Settingiano - *CZ*
 Setzu - *CA*
 Seui - *NU*
 Seulo - *NU*
 Seveso - *MI*
 Sezzadio - *AL*
 Sezze - *LT*
 Sfruz - *TN*
 Sgonico - *TS*
 Sgurgola - *FR*
 Siamaggiore - *CA*
 Siamanna Sfiapiccia - *CA*
 Siano - *SA*
 Sicignano degli Alburni - *SA*
 Siculiana - *AG*
 Siddi - *CA*
 Siderno - *RC*
 Siena - *SI*
 Sigillo - *PG*
 Signa - *FI*
 Silandro - *BZ*
 Silanus - *NU*
 Silea - *TV*
 Siligo - *SS*
 Siliqua - *CA*
 Silius - *CA*
 Sillano - *LU*
 Sillavengo - *NO*
 Silvano d'Orba - *AL*
 Silvano Pietra - *PV*
 Silvi - *TE*
 Simala - *CA*
 Simaxis - *CA*
 Simbario - *CZ*
 Simeri Crichi - *CZ*
 Sinagra - *ME*
 Sinalunga - *SI*
 Sindhia - *NU*
 Sini - *CA*
 Sinio - *CN*
 Siniscola - *NU*
 Sinnai - *CA*
 Sinopoli - *RC*
 Siracusa - *SR*
 Sirignano - *AV*
 Sirmione - *BS*
 Sirolo - *AN*
 Sirone - *CO*
 Siror - *TN*
 Sirtori - *CO*
 Sissa - *PR*
 Siurgus Donigala - *CA*
 Siziano - *PV*
 Sizzano - *NO*
 Sluderno - *BZ*
 Smarano - *TN*
 Smerillo - *AP*
 Soave - *VR*
 Socchieve - *UD*
 Sogliano al Rubicone - *FO*
 Sogliano Cavour - *LE*
 Soglio - *AT*
 Soiano del Lago - *BS*
 Solagna - *VI*
 Solarino - *SR*
 Solaro - *MI*
 Solarolo - *RA*
 Solarolo Rainerio - *CR*
 Solarussa - *CA*
 Solbiate - *CO*
 Solbiate Arno - *VA*
 Solbiate Olona - *VA*
 Soldano - *IM*
 Soleminis - *CA*
 Solero - *AL*
 Solesino - *PD*
 Soleto - *LE*
 Solferino - *MN*
 Soliera - *MO*
 Solignano - *PR*
 Solofra - *AV*
 Solonghelo - *AL*
 Solopaca - *BN*
 Solto Collina - *BG*
 Somaglia - *MI*
 Somano - *CN*
 Sommacampagna - *VR*
 Somma Lombardo - *VA*
 Sommariva del Bosco - *CN*
 Sommariva Perno - *CN*
 Sommatino - *CL*
 Somma Vesuviana - *NA*
 Sommo - *PV*
 Sona - *VR*
 Soncino - *CR*
 Sondalo - *SO*
 Sondrio - *SO*
 Songavazzo - *BG*
 Sonico - *BS*
 Sonnino - *LT*
 Soprana - *VC*
 Sora - *FR*
 Soraga - *TN*
 Soragna - *PR*
 Sorano - *GR*
 Sorbano - *FO*
 Sorbolo - *PR*
 Sorbo San Basile - *CZ*
 Sorbo Serpico - *AV*
 Sordevolo - *VC*
 Sordio - *MI*
 Soresina - *CR*
 Sorgà - *VR*
 Sorgono - *NU*
 Sori - *GE*
 Sorianoello - *CZ*
 Soriano Calabro - *CZ*
 Soriano nel Cimino - *VT*
 Sorico - *CO*
 Soriso - *NO*
 Sorisole - *BG*
 Sormano - *CO*
 Sorradile - *CA*
 Sorrento - *NA*
 Sorso - *SS*
 Sortino - *SR*
 Sospiro - *CR*
 Sospirolo - *BL*
 Sossano - *VI*
 Sostegno - *VC*
 Sotto il Monte - *BG*
 Sover - *TN*
 Soverato - *CZ*
 Sovere - *BG*
 Soveria Mannelli - *CZ*
 Soveria Simeri - *CZ*
 Soverzene - *BL*
 Sovicille - *SI*
 Sovico - *MI*
 Sovizzo - *VI*
 Sovramonte - *BL*
 Sozzago - *NO*
 Spadafora - *ME*
 Spadola - *CZ*
 Sparanise - *CE*
 Sparone - *TO*
 Specchia - *LE*
 Spello - *PG*
 Spera - *TN*
 Sperlinga - *EN*
 Sperlonga - *LT*
 Sperone - *AV*
 Spessa - *PV*
 Spezzano Albanese - *CS*
 Spezzano della Sila - *CS*
 Spezzano Piccolo - *CS*
 Spiazzo - *TN*
 Spigno Monferrato - *AL*
 Spigno Saturnia - *LT*
 Spilamberto - *MO*
 Spilimbergo - *UD*
 Spilinga - *CZ*
 Spinadesco - *CR*
 Spinazzola - *BA*
 Spinea - *VE*
 Spineda - *CR*
 Spinete - *CB*
 Spinetoli - *AP*
 Spineto Scrivia - *AL*
 Spino d'Adda - *CR*
 Spinone del Castelli - *BG*
 Spinoso - *PZ*
 Spirano - *BG*
 Spoleto - *PG*
 Spoltore - *PE*
 Spongano - *LE*
 Spormaggiore - *TN*
 Sporminore - *TN*
 Spotorno - *SV*
 Spresiano - *TV*
 Spriana - *SO*
 Squillace - *CZ*
 Sordeziano - *LE*
 Staffolo - *AN*
 Stagno Lombardo - *CR*
 Staiti - *RC*
 Staletti - *CZ*
 Stanghella - *PD*
 Staranzano - *GO*
 Stazzano - *AL*
 Stazzema - *LU*
 Stazzona - *CO*
 Stefanacoli - *CZ*
 Stella - *SV*
 Stella Cilento - *SA*
 Stellanello - *SV*
 Stelvio - *BZ*
 Stenico - *TN*
 Sternatia - *LE*
 Stezzano - *BG*
 Stia - *AR*
 Stienta - *RO*
 Stigliano - *MT*
 Stignano - *RC*
 Stilo - *RC*
 Stimigliano - *RI*
 Stio - *SA*
 Stornara - *FG*
 Stornarella - *FG*
 Storo - *TN*
 Stra - *VE*
 Stradella - *PV*
 Strambinello - *TO*
 Strambino - *TO*
 Strangolagalli - *FR*
 Stregna - *UD*
 Strembo - *TN*
 Stresa - *NO*
 Strevi - *AL*
 Strlano - *NA*
 Strigono - *TN*
 Strona - *VC*
 Stroncone - *TR*
 Strongoli - *CZ*
 Stroppiana - *VC*
 Stroppio - *CN*
 Strozza - *BG*
 Sturno - *AV*
 Suardi - *PV*
 Subbiano - *AR*
 Subiaco - *ROMA*
 Succivo - *CE*
 Sueglio - *CO*
 Suelli - *CA*
 Suello - *CO*
 Suisio - *BG*
 Subiাতে - *MI*
 Sulmona - *AQ*
 Sulzano - *BS*
 Sumirago - *VA*
 Summonte - *AV*
 Suni - *NU*
 Suno - *NO*
 Supersano - *LE*

Supino - *FR*
 Surano - *LE*
 Surbo - *LE*
 Susa - *TO*
 Susegana - *TV*
 Sustinente - *MN*
 Sutera - *CL*
 Sutri - *VT*
 Sutrino - *UD*
 Suvereto - *LI*
 Suzzara - *MN*

T

Taceno - *CO*
 Tadasuni - *CA*
 Taggia - *IM*
 Tagliacozzo - *AQ*
 Taglio di Po - *RO*
 Tagliolo Monferrato - *AL*
 Taibon - *BL*
 Taino - *VA*
 Taio - *TN*
 Taipana - *UD*
 Talamello - *PS*
 Talamona - *SO*
 Talana - *NU*
 Taleggio - *BG*
 Talla - *AR*
 Talmassons - *UD*
 Tambre - *BL*
 Taormina - *ME*
 Tapogliano - *UD*
 Tarano - *RI*
 Taranta Peligna - *CH*
 Tarantasca - *CN*
 Taranto - *TA*
 Tarcento - *UD*
 Tarquinia - *VT*
 Tarsia - *CS*
 Tartano - *SO*
 Tarvisio - *UD*
 Tarzo - *TV*
 Tassarolo - *AL*
 Tassullo - *TN*
 Taurano - *AV*
 Taurasi - *AV*
 Taurianova - *RC*
 Taurisano - *LE*
 Tavagnacco - *UD*
 Tavagnasco - *TO*
 Tavarnelle Val di Pesa - *FI*
 Tavenna - *CB*
 Taverna - *CZ*
 Tavernerio - *CO*
 Tavernola Bergamasca - *BG*
 Tavernole sul Mella - *BS*
 Taviano - *LE*
 Tavigliano - *VC*
 Tavoleto - *PS*
 Tavullia - *PS*
 Teana - *PZ*
 Teano - *CE*
 Teggiano - *SA*
 Teglio - *SO*
 Teglio Veneto - *VE*
 Telese - *BN*
 Telgate - *BG*
 Telve - *TN*
 Telve di Sopra - *TN*
 Tempio Pausania - *SS*

Temù - *BS*
 Tenna - *TN*
 Tenno - *TN*
 Teolo - *PD*
 Teor - *UD*
 Teora - *AV*
 Teramo - *TE*
 Terdobbiato - *NO*
 Terelle - *FR*
 Terento - *BZ*
 Terenzo - *PR*
 Terlago - *TN*
 Terlano - *BZ*
 Terlizzi - *BA*
 Termeno - *BZ*
 Termini Imerese - *PA*
 Termoli - *CB*
 Ternate - *VA*
 Ternengo - *VC*
 Terni - *TR*
 Terno d'Isola - *BG*
 Terracina - *LT*
 Terragnolo - *TN*
 Terralba - *CA*
 Terranova da Sibari - *CS*
 Terranova di Pollino - *PZ*
 Terranova Sappo Minullo - *RC*
 Terranuova Bracciolini - *AR*
 Terranuova dei Passerini - *MI*
 Terrasini - *PA*
 Terrassa Padovana - *PD*
 Terravecchia - *CS*
 Terrazzo - *VR*
 Terres - *TN*
 Terricciola - *PI*
 Terruggia - *AL*
 Tertenia - *NU*
 Terzigno - *NA*
 Terzo - *AL*
 Terzo d'Aquileia - *UD*
 Terzolas - *TN*
 Terzorio - *IM*
 Tesero - *TN*
 Tesimo - *BZ*
 Tessennano - *VT*
 Testico - *SV*
 Teti - *NU*
 Teulada - *CA*
 Teverola - *CE*
 Tezze sul Brenta - *VI*
 Thiene - *VI*
 Thiesi - *SS*
 Tiana - *NU*
 Tiarno di Sopra - *TN*
 Tiarno di Sotto - *TN*
 Ticengo - *CR*
 Ticineto - *AL*
 Tiggiano - *LE*
 Tiglieto - *GE*
 Tigliole - *AT*
 Tignale - *BS*
 Tinnura - *NU*
 Tione degli Abruzzi - *AQ*
 Tione di Trento - *TN*
 Tirano - *SO*
 Tires - *BZ*
 Tiriolo - *CZ*
 Tirolo - *BZ*
 Tissi - *SS*
 Tito - *PZ*
 Tivoli - *ROMA*
 Tizzano Val Parma - *PR*
 Toano - *RE*

Tocco Caudio - *BN*
 Tocco da Casauria - *PE*
 Toceno - *NO*
 Todi - *PG*
 Toffa - *RI*
 Toirano - *SV*
 Tolentino - *MC*
 Tolfa - *ROMA*
 Tollegno - *VC*
 Tollo - *CH*
 Tolmezzo - *UD*
 Tolve - *PZ*
 Tombolo - *PD*
 Ton - *TN*
 Tonadico - *TN*
 Tonara - *NU*
 Tonco - *AT*
 Tonengo - *AT*
 Tonezza del Cimone - *VI*
 Tora e Picilli - *CE*
 Torano Castello - *CS*
 Torano Nuovo - *TE*
 Torbole Casaglia - *BS*
 Torcegno - *TN*
 Torchiara - *SA*
 Torchiarolo - *BR*
 Torella de' Lombardi - *AV*
 Torella del Sannio - *CB*
 Torgiano - *PG*
 Torgnon - *AO*
 Torino - *TO*
 Torino di Sangro - *CH*
 Toritto - *BA*
 Torlino - *CR*
 Tornaco - *NO*
 Tornareccio - *CH*
 Tornata - *CR*
 Tornimparte - *AQ*
 Torno - *CO*
 Tornolo - *PR*
 Toro - *CB*
 Torpè - *NU*
 Torraca - *SA*
 Torralba - *SS*
 Torrazza Coste - *PV*
 Torrazza Piemonte - *TO*
 Torrazzo - *VC*
 Torre Annunziata - *NA*
 Torreano - *UD*
 Torre Balto - *TO*
 Torrebelvicino - *VI*
 Torre Beretti e Castellaro - *PV*
 Torre Boldone - *BG*
 Torre Bormida - *CN*
 Torrebruna - *CH*
 Torre Cajetani - *FR*
 Torrecuso - *BN*
 Torre d'Arese - *PV*
 Torre de' Busi - *BG*
 Torre del Greco - *NA*
 Torre de' Negri - *PV*
 Torre de' Passeri - *PE*
 Torre de' Picenardi - *CR*
 Torre de' Roveri - *BG*
 Torre di Mosto - *VE*
 Torre di Ruggiero - *CZ*
 Torre di Santa Maria - *SO*
 Torre d'Isola - *PV*
 Torreglia - *PD*
 Torregrotta - *ME*
 Torre le Nocelle - *AV*
 Torremaggiore - *FG*
 Torre Mondovì - *CN*

Torre Orsaia - *SA*
 Torre Pallavicina - *BG*
 Torre Pellicce - *TO*
 Torre San Giorgio - *CN*
 Torre San Patrizio - *AP*
 Torre Santa Susanna - *BR*
 Torresina - *CN*
 Torretta - *PA*
 Torrevecchia Pia - *PV*
 Torrevecchia Teatina - *CH*
 Torriana - *FO*
 Torrice - *FR*
 Torricella - *TA*
 Torricella del Pizzo - *CR*
 Torricella in Sabina - *RI*
 Torricella Peligna - *CH*
 Torricella Sicura - *TE*
 Torricella Verzate - *PV*
 Torri del Benaco - *VR*
 Torri di Quartesolo - *VI*
 Torriglia - *GE*
 Torri in Sabina - *RI*
 Torrile - *PR*
 Torroni - *AV*
 Torrita di Siena - *SI*
 Torrita Tiberina - *ROMA*
 Tortoli - *NU*
 Tortona - *AL*
 Tortora - *CS*
 Tortorella - *SA*
 Tortoreto - *TE*
 Tortorici - *ME*
 Torviscosa - *UD*
 Toscolano Maderno - *BS*
 Tossicia - *TE*
 Tovo di Sant'Agata - *SO*
 Tovo San Giacomo - *SV*
 Trabia - *PA*
 Tradate - *VA*
 Tornolo - *PR*
 Trambilleno - *TN*
 Tramonti - *SA*
 Tramonti di Sopra - *UD*
 Tramonti di Sotto - *UD*
 Tramutola - *PZ*
 Trana - *TO*
 Trani - *BA*
 Transacqua - *TN*
 Traona - *SO*
 Trapani - *TP*
 Trappeto - *PA*
 Trarego Viggiona - *NO*
 Trasacco - *AQ*
 Trasaghis - *UD*
 Trasquera - *NO*
 Tratalias - *CA*
 Trausella - *TO*
 Travacò Siccomario - *PV*
 Travagliato - *BS*
 Travedona Monate - *VA*
 Traversella - *TO*
 Traversetolo - *PR*
 Travesio - *TO*
 Travesio - *UD*
 Travo - *PC*
 Trebasseleghe - *PD*
 Trebisacce - *CS*
 Treccasali - *PR*
 Treccastagni - *CT*
 Trecenta - *NO*
 Treccina - *PZ*
 Trecenta - *RO*
 Tredozio - *FO*

Treglio - *CH*
 Tregnago - *VR*
 Treia - *MC*
 Treiso - *CN*
 Tremenico - *CO*
 Tremestieri Etneo - *CT*
 Tremezzo - *CO*
 Tremosine - *BS*
 Trenta - *CS*
 Trentinara - *SA*
 Trento - *TN*
 Trentola-Ducenta - *CE*
 Trezzano - *BS*
 Treppo Carnico - *UD*
 Treppo Grande - *UD*
 Trepuzzi - *LE*
 Trequanda - *SI*
 Tres - *TN*
 Tresana - *MS*
 Trescore Balneario - *BG*
 Trescore Cremasco - *CR*
 Tresivio - *SO*
 Tresnuraghes - *NU*
 Tretto - *VI*
 Trevenzuolo - *VR*
 Trevi - *PG*
 Treviso - *AV*
 Treviglio - *BG*
 Trevignano - *TV*
 Trevignano Romano - *ROMA*
 Treville - *AL*
 Trevi nel Lazio - *FR*
 Treviolo - *BG*
 Treviso - *TV*
 Treviso Bresciano - *BS*
 Trezzano Rosa - *MI*
 Trezzano sul Naviglio - *MI*
 Trezzone - *CO*
 Trezzo sull'Adda - *MI*
 Trezzo Tinella - *CN*
 Tribano - *PD*
 Tribiano - *MI*
 Tribogna - *GE*
 Tricarico - *MT*
 Tricase - *LE*
 Tricerro - *VC*
 Tricesimo - *UD*
 Trichiana - *BL*
 Triel - *NU*
 Trieste - *TS*
 Triggiano - *BA*
 Trigolo - *CR*
 Trinità - *CN*
 Trinità d'Agultu e Vignola - *SS*
 Trinitapoli - *FG*
 Trino - *VC*
 Triora - *IM*
 Tripi - *ME*
 Trisobbio - *AL*
 Trissino - *VI*
 Triuggio - *MI*
 Trivento - *CB*
 Trivero - *VC*
 Trivigliano - *FR*
 Trivignano Udinese - *UD*
 Trivigno - *PZ*
 Trivolzio - *PV*
 Trodena - *BZ*
 Trofarello - *TO*
 Troia - *FG*
 Troina - *EN*

Tromello - *PV*
 Trontano - *NO*
 Tronzano Lago Maggiore - *VA*
 Tronzano Vercellese - *VC*
 Tropea - *CZ*
 Trovo - *PV*
 Truccazzano - *MI*
 Tubre - *BZ*
 Tuenno - *TN*
 Tufara - *CB*
 Tuffillo - *CH*
 Tufino - *NA*
 Tufo - *AV*
 Tuglie - *LE*
 Tuili - *CA*
 Tula - *SS*
 Tuoro sul Trasimeno - *PG*
 Turania - *RI*
 Turano Lodigiano - *MI*
 Turate - *CO*
 Turbigo - *MI*
 Turi - *BA*
 Turri - *CA*
 Turriaco - *GO*
 Turrivalignani - *PE*
 Tursi - *MT*
 Tusa - *ME*
 Toscana - *VT*

U

Ubiale Clanezzo - *BG*
 Uboldo - *VA*
 Ucria - *ME*
 Udine - *UD*
 Ugento - *LE*
 Uggiano la Chiesa - *LE*
 Uggiate-Trevano - *CO*
 Ulassai - *NU*
 Ulà Tirso - *CA*
 Ultimo - *BZ*
 Ulzio - *TO*
 Umbertide - *PG*
 Umbriatico - *CZ*
 Urago d'Oglio - *BS*
 Uras - *CA*
 Urbana - *PD*
 Urbana - *PS*
 Urbe - *SV*
 Urbino - *PS*
 Urbisaglia - *MC*
 Urganio - *BG*
 Uri - *SS*
 Ururi - *CB*
 Urzulei - *NU*
 Usco - *GE*
 Usellus - *CA*
 Usini - *SS*
 Usmate Velate - *MI*
 Ussana - *CA*
 Ussaramanna - *CA*
 Ussassai - *NU*
 Usseaux - *TO*
 Usseglio - *TO*
 Ussita - *MC*
 Ustica - *PA*
 Uta - *CA*
 Uzzano - *PT*

V

Vaccarizzo Albanese - *CS*
 Vacone - *RI*
 Vacri - *CH*
 Vadena - *BZ*
 Vado Ligure - *SV*
 Vaglia - *FI*
 Vaglio Basilicata - *PZ*
 Vaglio Serra - *AT*
 Vagli Sotto - *LU*
 Vaiano - *FI*
 Vaiano Cremasco - *CR*
 Vaie - *TO*
 Vailate - *CR*
 Vairano Patenora - *CE*
 Valbondione - *BG*
 Valbrembo - *BG*
 Valbrenna - *GE*
 Valbrona - *CO*
 Valda - *TN*
 Valdarno - *VI*
 Valdaora - *BZ*
 Valdastico - *VI*
 Val della Torre - *TO*
 Valdengo - *VC*
 Valdidentro - *SO*
 Valdieri - *CN*
 Valdina - *ME*
 Val di Nizza - *PV*
 Valdisotto - *SO*
 Val di Vizze - *BZ*
 Valdobbiadene - *TV*
 Valduggia - *VC*
 Valeggio Lomellina - *PV*
 Valeggio sul Mincio - *VR*
 Valentano - *VT*
 Valenza - *AL*
 Valenzano - *BA*
 Valera Fratta - *MI*
 Valfabbrica - *PG*
 Valfenera - *AT*
 Valfioriana - *TN*
 Valfurva - *SO*
 Valganna - *VA*
 Valgioie - *TO*
 Valgoglio - *BG*
 Valgrana - *CN*
 Valgreghentino - *CO*
 Valgrisanche - *AO*
 Valguarnera Caropepe - *EN*
 Vallada - *BL*
 Vallanzengo - *VC*
 Vallarsa - *TN*
 Vallata - *AV*
 Valle Agricola - *CE*
 Valle Aurina - *BZ*
 Vallebona - *IM*
 Valle Castellana - *TE*
 Vallecorsa - *FR*
 Vallecrosia - *IM*
 Valle dell'Angelo - *SA*
 Valle di Cadore - *BL*
 Valle di Casies - *BZ*
 Valle di Maddaloni - *CE*
 Valledolmo - *PA*
 Valleflorita - *CZ*
 Valle Lomellina - *PV*
 Vallelonga - *CZ*
 Vallelunga Pratameno - *CL*
 Vallemaiò - *FR*
 Valle Mosso - *VC*

Vallepietra - *ROMA*
 Vallerano - *VT*
 Vallermosa - *CA*
 Vallerotonda - *FR*
 Vallesaccarda - *AV*
 Valle Salimbene - *PV*
 Valle San Nicolao - *VC*
 Valleve - *BG*
 Valli del Pasubio - *VI*
 Vallinfreda - *ROMA*
 Vallio - *BS*
 Vallo della Lucania - *SA*
 Vallo di Nera - *PG*
 Valloriate - *CN*
 Vallo Torinese - *TO*
 Valmacca - *AL*
 Valmadrera - *CO*
 Valmala - *CN*
 Val Masino - *SO*
 Valmontone - *ROMA*
 Valmorea - *CO*
 Valmozzola - *PR*
 Valnegra - *BG*
 Valpelline - *AO*
 Valperga - *TO*
 Valprato Soana - *TO*
 Val Rezzo - *CO*
 Valsavaranche - *AO*
 Valsecca - *BG*
 Valsinni - *MT*
 Valsolda - *CO*
 Valstagna - *VI*
 Valstrona - *NO*
 Valtopina - *PG*
 Valtorta - *BG*
 Valtourananche - *AO*
 Valva - *SA*
 Valvasone - *UD*
 Valverde - *CT*
 Valverde - *PV*
 Valvestino - *BS*
 Vandoies - *BZ*
 Vanzago - *MI*
 Vanzone con San Carlo - *NO*
 Vaprio d'Adda - *MI*
 Vaprio d'Agogna - *NO*
 Varallo - *VC*
 Varallo Pombia - *NO*
 Varano Borghi - *VA*
 Varano de' Melegari - *PR*
 Varapodio - *CR*
 Varazze - *SV*
 Varco Sabino - *RI*
 Varedo - *MI*
 Varena - *TN*
 Varenna - *CO*
 Varese - *VA*
 Varese Ligure - *SP*
 Varisella - *TO*
 Varmo - *UD*
 Varna - *BZ*
 Varsi - *PR*
 Varzi - *PV*
 Varzo - *NO*
 Vas - *BL*
 Vasanello - *VT*
 Vasia - *IM*
 Vasto - *CH*
 Vastogirardi - *CB*
 Vattaro - *TN*
 Vauda Canavese - *TO*
 Vazzano - *CZ*
 Vazzola - *TV*

- Vecchiano - *PI*
 Vedano al Lambro - *MI*
 Vedano Olona - *VA*
 Veddasca - *VA*
 Veduggio - *TV*
 Veduggio con Colzano - *MI*
 Veduggio - *PD*
 Veglie - *LE*
 Veglio - *VC*
 Vejano - *VT*
 Veleso - *CO*
 Velezzo Lomellina - *PV*
 Velletri - *ROMA*
 Vellezzo Bellini - *PV*
 Velo d'Astico - *VI*
 Velo Veronese - *VR*
 Venafro - *CB*
 Venalzio - *TO*
 Venaria - *TO*
 Venarotta - *AP*
 Venasca - *CN*
 Vendone - *SV*
 Vendrogno - *CO*
 Venegono - *VA*
 Venetico - *ME*
 Venezia - *VE*
 Veniano - *CO*
 Venosa - *PZ*
 Venticano - *AV*
 Ventimiglia - *IM*
 Ventimiglia di Sicilia - *PA*
 Ventotene - *LT*
 Venzone - *UD*
 Verano - *BZ*
 Verano Brianza - *MI*
 Verbania - *NO*
 Verbicaro - *CS*
 Vercana - *CO*
 Verceia - *SO*
 Vercelli - *VC*
 Vercurago - *BG*
 Verdellino - *BG*
 Verdello - *BG*
 Verderio Inferiore - *CO*
 Verderio Superiore - *CO*
 Verduno - *CN*
 Vergato - *BO*
 Vergemoli - *LU*
 Verghereto - *FO*
 Vergiate - *VA*
 Vermezzo - *MI*
 Vermiglio - *TN*
 Vernante - *CN*
 Vernasca - *PC*
 Vernate - *MI*
 Vernazza - *SP*
 Vernio - *FI*
 Vernole - *LE*
 Verolanuova - *BS*
 Verolavecchia - *BS*
 Verolengo - *TO*
 Veroli - *FR*
 Verona - *VR*
 Veronella - *VR*
 Verrayes - *AO*
 Verrès - *AO*
 Verretto - *PV*
 Verrone - *VC*
 Verrua Po - *PV*
 Verrua Savoia - *TO*
 Vertemate con Minoprio - *CO*
 Vertova - *BG*
 Verucchio - *FO*
 Veruno - *NO*
 Vervio - *SO*
 Vervò - *TN*
 Verzegnis - *UD*
 Verzino - *CZ*
 Verzuolo - *CN*
 Vescovana - *PD*
 Vescovato - *CR*
 Vesime - *AT*
 Vespolate - *NO*
 Vessalico - *IM*
 Vestenanova - *VR*
 Vestignè - *TO*
 Vestone - *BS*
 Vestreno - *CO*
 Vetralla - *VT*
 Vetto - *RE*
 Zezza d'Alba - *CN*
 Zezza d'Oglio - *BS*
 Vezzano - *TN*
 Vezzano Ligure - *SP*
 Vezzano sul Crostolo - *RE*
 Vezi Portio - *SV*
 Viadana - *MN*
 Viadanica - *BG*
 Viagrande - *CT*
 Viale d'Asti - *AT*
 Vialfrè - *TO*
 Viano - *RE*
 Viareggio - *LU*
 Viarigi - *AT*
 Visonà - *SA*
 Vibo Valentia - *CZ*
 Vicalvi - *FR*
 Vicari - *PA*
 Vicchio - *FI*
 Vicenza - *VI*
 Vico Canavese - *TO*
 Vico del Gargano - *FG*
 Vico Equense - *NA*
 Vicoforte - *CN*
 Vicoli - *PE*
 Vicolungo - *NO*
 Vico nel Lazio - *FR*
 Vicopisano - *PI*
 Vicovaro - *ROMA*
 Viduglfo - *PV*
 Vidor - *TV*
 Vidracco - *TO*
 Vieste - *FG*
 Vietri di Potenza - *PZ*
 Vietri sul Mare - *SA*
 Viganella - *NO*
 Viganò - *CO*
 Vignano San Martino - *BG*
 Vigarano Mainarda - *FE*
 Vignasio - *VR*
 Vignatone - *PR*
 Vigevano - *PV*
 Viggianello - *PZ*
 Viggiano - *PZ*
 Viggù - *VA*
 Vighizzolo d'Este - *PD*
 Vigliano Biellese - *VC*
 Vigliano d'Asti - *AT*
 Vignale Monferrato - *AL*
 Vignanello - *VT*
 Vignate - *MI*
 Vignola - *MO*
 Vignola-Falesina - *TN*
 Vignone Borbera - *AL*
 Vignolo - *CN*
 Vignone - *NO*
 Vignodarzere - *PD*
 Vigo di Cadore - *BL*
 Vigo di Fassa - *TN*
 Vigolo - *BG*
 Vigolo Baselga - *TN*
 Vigolo Vattaro - *TN*
 Vigolzone - *PC*
 Vigone - *TO*
 Vigonovo - *VE*
 Vignozza - *PD*
 Vigo Rendena - *TN*
 Viguuzzolo - *AL*
 Villa Agnedo - *TN*
 Villa Bartolomea - *VR*
 Villa Basilica - *LU*
 Villabassa - *BZ*
 Villabate - *PA*
 Villa Biscossi - *PV*
 Villa Carcina - *BS*
 Villa Castelli - *BR*
 Villa Celiera - *PE*
 Villachiara - *BS*
 Villacidro - *CA*
 Villa Collemandina - *LU*
 Villa d'Adda - *BG*
 Villa d'Almè - *BG*
 Villadeati - *AL*
 Villa del Bosco - *VC*
 Villa del Conte - *PD*
 Villa di Briano - *CE*
 Villa di Chiavenna - *SO*
 Villa di Serio - *BG*
 Villa di Tirano - *SO*
 Villa d'Ogna - *BG*
 Villadose - *RO*
 Villadossola - *NO*
 Villa Estense - *PD*
 Villafalletto - *CN*
 Villa Faraldi - *IM*
 Villafranca d'Asti - *AT*
 Villafranca di Verona - *VR*
 Villafranca in Lunigiana - *MS*
 Villafranca Padovana - *PD*
 Villafranca Piemonte - *TO*
 Villafranca Sicula - *AG*
 Villafranca Tirrena - *ME*
 Villafrati - *PA*
 Villaga - *VI*
 Villagrande Strisaili - *NU*
 Villa Guardia - *CO*
 Villa Lagarina - *TN*
 Villalago - *AQ*
 Villa Latina - *FR*
 Villalba - *CL*
 Villalfonsina - *CH*
 Villa Literno - *CE*
 Villalvernia - *AL*
 Villamagna - *CH*
 Villamaina - *AV*
 Villamar - *CA*
 Villamarzana - *RO*
 Villamassargia - *CA*
 Villa Minozzo - *RE*
 Villamiroglia - *AL*
 Villandro - *BZ*
 Villanova Biellese - *VC*
 Villanova Canavese - *TO*
 Villanova d'Albenga - *SV*
 Villanova d'Ardenghi - *PV*
 Villanova d'Asti - *AT*
 Villanova del Battista - *AV*
 Villanova del Ghebbo - *RO*
 Villanova del Sillaro - *MI*
 Villanova di Camposampiero - *PD*
 Villanovaforru - *CA*
 Villanovafranca - *CA*
 Villanova Marchesana - *RO*
 Villanova Mondovì - *CN*
 Villanova Monferrato - *AL*
 Villanova Monteleone - *SS*
 Villanova Solaro - *CN*
 Villanova sull'Arda - *PC*
 Villanova Truschedu - *CA*
 Villanova Tulo - *NU*
 Villanterio - *PV*
 Villanova sul Clisi - *BS*
 Villapiana - *CS*
 Villa Poma - *MN*
 Villaputzu - *CA*
 Villarbasse - *TO*
 Villarboit - *VC*
 Villar Dora - *TO*
 Villareggia - *TO*
 Villa Rendena - *TN*
 Villar Focchiardo - *TO*
 Villaricca - *NA*
 Villaromagnano - *AL*
 Villarosa - *EN*
 Villar Pellice - *TO*
 Villar Perosa - *TO*
 Villar San Costanzo - *CN*
 Villasalto - *CA*
 Villa San Giovanni - *RC*
 Villa San Pietro - *CA*
 Villa San Secondo - *AT*
 Villasanta - *MI*
 Villa Santa Lucia - *FR*
 Villa Santa Lucia degli Abruzzi - *AQ*
 Villa Santa Maria - *CH*
 Villa Sant'Angelo - *AQ*
 Villa Santina - *UD*
 Villa Santo Stefano - *FR*
 Villasimius - *CA*
 Villasor - *CA*
 Villaspeciosa - *CA*
 Villastellone - *TO*
 Villata - *VC*
 Villaurbana - *CA*
 Villavallelonga - *AQ*
 Villa Verde - *CA*
 Villaverla - *VI*
 Villavesco - *MI*
 Villa Vicentina - *UD*
 Villeneuve - *AO*
 Villette - *GO*
 Villetta Barrea - *AQ*
 Villetta - *NO*
 Villimpenta - *MN*
 Villongo - *BG*
 Villorba - *TV*
 Villminore di Scalve - *BG*
 Vimercate - *MI*
 Vimodrone - *MI*
 Vinadio - *CN*
 Vinciaturo - *CB*
 Vinchio - *AT*
 Vinci - *FI*
 Vinovo - *TO*
 Vinzaglio - *NO*

Viola - *CN*
 Vione - *BS*
 Vipiteno - *BZ*
 Virgilio - *MN*
 Virle Piemonte - *TO*
 Visano - *BS*
 Vische - *TO*
 Visciano - *NA*
 Visco - *UD*
 Visone - *AL*
 Visso - *MC*
 Vistarino - *PV*
 Vistrorio - *TO*
 Vita - *TP*
 Viterbo - *VT*
 Vitucoso - *FR*
 Vito d'Asio - *UD*
 Vitorchiano - *VT*
 Vittoria - *RG*
 Vittorio Veneto - *TV*
 Vittorito - *AQ*
 Vitturno - *MI*
 Vitulano - *BN*
 Vitulazio - *CE*
 Viù - *TO*
 Vivaro - *UD*
 Vivaro Romano - *ROMA*
 Viverone - *VC*

Vizzini - *CT*
 Vizzola Ticino - *VA*
 Vizzolo Predabissi - *MI*
 Vo - *PD*
 Vobarno - *BS*
 Vobbia - *GE*
 Vocca - *VC*
 Vodo Cadore - *BL*
 Voghera - *PV*
 Vogogna - *NO*
 Volano - *TN*
 Volla - *NA*
 Volongo - *CR*
 Volpago del Montello - *TV*
 Volpara - *PV*
 Volpedo - *AL*
 Volpeglino - *AL*
 Volpiano - *TO*
 Voltaggio - *AL*
 Voltago - *BL*
 Volta Mantovana - *MN*
 Volterra - *PI*
 Voltido - *CR*
 Volturara Appula - *FG*
 Volturara Irpina - *AV*
 Volturino - *FG*
 Volvera - *TO*
 Vottignasco - *CN*


Z

Zaccanopoli - *CZ*
 Zafferana Etnea - *CT*
 Zagarise - *CZ*
 Zagarolo - *ROMA*
 Zambuna - *TN*
 Zambrone - *CZ*
 Zandobbio - *BG*
 Zanè - *VI*
 Zanica - *BG*
 Zavattarello - *PV*
 Zeccone - *PV*
 Zeddiani - *CA*
 Zebio - *CO*
 Zelo Buon Persico - *MI*
 Zelo Surrigone - *MI*
 Zeme Lomellina - *PV*
 Zenevredo - *PV*
 Zenson di Piave - *TV*
 Zerba - *PC*
 Zerbo - *PV*
 Zerbolò - *PV*
 Zerfaliu - *CA*
 Zeri - *MS*
 Zermeghedo - *VI*
 Zero Branco - *TV*

Zevio - *VR*
 Ziano di Fiemme - *TN*
 Ziano Piacentino - *PC*
 Zibello - *PR*
 Zibido San Giacomo - *MI*
 Zignago - *SP*
 Zimella - *VR*
 Zimone - *VC*
 Zinasco - *PV*
 Zoagli - *GE*
 Zocca - *MO*
 Zogno - *BG*
 Zola Predosa - *BO*
 Zoldo Alto - *BL*
 Zollino - *LE*
 Zone - *BS*
 Zoppè di Cadore - *BL*
 Zoppola - *UD*
 Zovencedo - *VI*
 Zubiena - *VC*
 Zuccarello - *SV*
 Zuco - *TN*
 Zugliano - *VI*
 Zuglio - *UD*
 Zumaglia - *VC*
 Zumpano - *CS*
 Zungoli - *AV*
 Zungri - *CZ*


Segle adottate per l'indicazione delle Provincie

Agrigento	AG	Como	CO	Matera	MT	Roma	ROMA
Alessandria	AL	Cosenza	CS	Messina	ME	Rovigo	RO
Ancona	AN	Cremona	CR	Milano	MI	Salerno	SA
Aosta (Valle di)	AO	Cuneo	CN	Modena	MO	Sassari	SS
Arezzo	AR	Enna	EN	Napoli	NA	Savona	SV
Ascoli Piceno	AP	Ferrara	FE	Novara	NO	Siena	SI
Asti	AT	Firenze	FI	Nuoro	NU	Siracusa	SR
Avellino	AV	Foggia	FG	Padova	PD	Sondrio	SO
Bari	BA	Forlì	FO	Palermo	PA	Taranto	TA
Belluno	BL	Frosinone	FR	Parma	PR	Teramo	TE
Benevento	BN	Genova	GE	Pavia	PV	Terni	TR
Bergamo	BG	Gorizia	GO	Perugia	PG	Torino	TO
Bologna	BO	Grosseto	GR	Pesaro e Urbino	PS	Trapani	TP
Bolzano	BZ	Imperia	IM	Pescara	PE	Trento	TN
Brescia	BS	L'Aquila	AQ	Piacenza	PC	Treviso	TV
Brindisi	BR	La Spezia	SP	Pisa	PI	Trieste	TS
Cagliari	CA	Latina	LT	Pistoia	PT	Udine	UD
Caltanissetta	CL	Lecce	LE	Potenza	PZ	Varese	VA
Campobasso	CB	Livorno	LI	Ragusa	RG	Venezia	VE
Caserta	CE	Lucca	LU	Ravenna	RA	Vercelli	VC
Catania	CT	Macerata	MC	Reggio di Calabria	RC	Verona	VR
Catanzaro	CZ	Mantova	MN	Reggio nell'Emilia	RE	Vicenza	VI
Chieti	CH	Massa-Carrara	MS	Rieti	RI	Viterbo	VT



PARTE SECONDA

**VARIAZIONI TERRITORIALI E DI NOME
NELLE CIRCOSCRIZIONI AMMINISTRATIVE
NELL'ANNO 1959**



COMUNI	SITUAZIONE PRIMA DELLA VARIAZIONE		VARIAZIONI			SITUAZIONE DOPO LA VARIAZIONE	
	Superficie ha	Popolazione residente	Specie e relativo provvedimento	Superficie ha	Popolazione residente	Superficie ha	Popolazione residente
PROVINCIA DI TORINO							
Mati	712	2.957	(D.P.R. 21-7-1959, n. 742 - G.U. n. 225 del 18-9-1959). Assunta la denominazione di <i>Mathi</i> .	—	—	712	2.957
Mathi	712	2.957	(D.P.R. 21-7-1959, n. 742 - G.U. n. 225 del 18-9-1959). Nuova denominazione del comune di <i>Mati</i> .	—	—	712	2.957
San Secondo di Pinerolo	2.321	3.215	(D.P.R. 16-4-1959, n. 347 - G.U. n. 138 del 12-6-1959). Staccati i territori degli ex comuni di <i>Prarostino</i> e <i>Roccapiatta</i> ricostituiti in unico comune con denominazione <i>Prarostino</i> .	— 1.059	— 1.142	1.262	2.073
Prarostino	—	—	(D.P.R. 16-4-1959, n. 347 - G.U. n. 138 del 12-6-1959). Già soppresso, insieme al comune di <i>Roccapiatta</i> , e aggregato al comune di <i>San Secondo di Pinerolo</i> con R.D. 15 parile 1928, n. 975; ricostituito in comune autonomo con la propria circoscrizione territoriale e con quella dell'ex comune di <i>Roccapiatta</i> , assumendo la denominazione di <i>Prarostino</i> .	+ 1.059	+ 1.142	1.059	1.142
PROVINCIA DI NOVARA							
Bognanco	7.201	1.023	(D.P.R. 9-1-1959, n. 58 - G.U. n. 53 del 3-3-1959). Staccata la frazione <i>Monte Ossolano</i> e aggregata al comune di <i>Domodossola</i> .	— 1.365	— 168	5.836	855
Domodossola	2.308	13.552	(D.P.R. 9-1-1959, n. 58 - G.U. n. 53 del 3-3-1959). Aggregata la frazione <i>Monte Ossolano</i> staccata dal comune di <i>Bognanco</i> .	+ 1.365	+ 168	3.673	13.720
PROVINCIA DI ALESSANDRIA							
Viguzzolo	1.827	2.596	(D.P.R. 26-9-1959, n. 954 - G.U. n. 279 del 19-11-1959). Per rettifica di confini, staccata zona di territorio e aggregata al comune di <i>Castellar Guidobono</i> .	(1)	—	3	1.827
Castellar Guidobono	247	448	(D.P.R. 26-9-1959, n. 954 - G.U. n. 279 del 19-11-1959). Per rettifica di confini, aggregata zona di territorio staccata dal comune di <i>Viguzzolo</i> .	(1)	+	3	247

(1) Superficie inferiore all'ettaro

COMUNI	SITUAZIONE PRIMA DELLA VARIAZIONE		V A R I A Z I O N I			SITUAZIONE DOPO LA VARIAZIONE	
	Superficie ha	Popolazione residente	Specie e relativo provvedimento	Superficie ha	Popolazione residente	Superficie ha	Popolazione residente
PROVINCIA DI SONDRIO							
Tèglio	11.839	5.858	(D.P.R. 2-7-1959, n. 659 - G.U. n. 203 del 25-8-1959). Per rettifica di confini, staccata zona di territorio aggregata al comune di <i>Aprica</i> .	—	316	—	11.523 5.858
Aprica	1.733	1.278	(D.P.R. 2-7-1959, n. 659 - G.U. n. 203 del 25-8-1959). Per rettifica di confini, aggregata zona di territorio staccata dal comune di <i>Tèglio</i> .	+	316	—	2.049 1.278
PROVINCIA DI BRESCIA							
Àngolo	3.180	2.824	(D.P.R. 7-4-1959, n. 462 - G.U. n. 163 dell'11-7-1959). Staccate le frazioni <i>Bessimo Superiore</i> e <i>Capo di Lago</i> aggregate al comune di <i>Darfo</i> .	—	105	— 248	3.075 2.576
Artogne	2.166	2.588	(D.P.R. 7-4-1959, n. 462 - G.U. n. 163 dell'11-7-1959). Staccata la frazione <i>Bessimo Superiore</i> aggregata al comune di <i>Darfo</i> .	—	34	— 16	2.132 2.572
Darfo	3.473	9.585	(D.P.R. 7-4-1959, n. 462 - G.U. n. 163 dell'11-7-1959). Aggregata la frazione <i>Bessimo Superiore</i> staccata dal comune di <i>Artogne</i> e le frazioni <i>Bessimo Superiore</i> e <i>Capo di Lago</i> staccate dal comune di <i>Àngolo</i> .	+	139	+ 264	3.612 9.849
PROVINCIA DI TRENTO							
Palù	1.672	340	(L.R. 11-6-1959, n. 6 - B.U. n. 26 del 23-6-1959). Assunta la denominazione di <i>Palù del Fersina</i> .	—	—	—	1.672 340
Palù del Fersina	1.672	340	(L.R. 11-6-1959, n. 6 - B.U. n. 26 del 23-6-1959). Nuova denominazione del comune di <i>Palù</i> .	—	—	—	1.672 340
PROVINCIA DI VICENZA							
Tonezza	1.435	1.196	(D.P.R. 19-3-1959, n. 240 - G.U. n. 109 del 9-5-1959). Assunta la denominazione di <i>Tonezza del Cimone</i> .	—	—	—	1.435 1.196
Tonezza del Cimone	1.435	1.196	(D.P.R. 19-3-1959, n. 240 - G.U. n. 109 del 9-5-1959). Nuova denominazione del comune di <i>Tonezza</i> .	—	—	—	1.435 1.196

COMUNI	SITUAZIONE PRIMA DELLA VARIAZIONE		VARIAZIONI			SITUAZIONE DOPO LA VARIAZIONE			
	Superficie ha	Popolazione residente	Specie e relativo provvedimento	Superficie ha	Popolazione residente	Superficie ha	Popolazione residente		
PROVINCIA DI BELLUNO									
Calalzo	4.338	2.019	(D.P.R. 30-6-1959, n. 627 - G.U. n. 198 del 19-8-1959). Assunta la denominazione di <i>Calalzo di Cadore</i> .	—	—	4.338	2.019		
Calalzo di Cadore	4.338	2.019	(D.P.R. 30-6-1959, n. 627 - G.U. n. 198 del 19-8-1959). Nuova denominazione del comune di <i>Calalzo</i> .	—	—	4.338	2.019		
PROVINCIA DI UDINE									
Arta	5.224	3.454	(D.P.R. 7-12-1958, n. 1255 - G.U. n. 40 del 17-2-1959). Staccata la frazione <i>Fièlis</i> aggregata al comune di <i>Zùglio</i> .	—	922	—	246	4.302	3.208
Zùglio	831	904	(D.P.R. 7-12-1958, n. 1255 - G.U. n. 40 del 17-2-1959). Aggregata la frazione <i>Fièlis</i> staccata dal comune di <i>Arta</i> .	+	922	+	246	1.753	1.150
Cavasso Nuovo	1.492	2.365	(D.P.R. 13-2-1959, n. 94 - G.U. n. 72 del 24-3-1959). Staccata la frazione <i>Colle</i> e aggregata al comune di <i>Arba</i> .	—	468	—	313	1.024	2.052
Arba	1.030	1.709	(D.P.R. 13-2-1959, n. 94 - G.U. n. 72 del 24-3-1959). Aggregata la frazione <i>Colle</i> staccata dal comune di <i>Cavasso Nuovo</i> .	+	468	+	313	1.498	2.022
Latisana	5.336	11.093	(Legge 21-7-1959, n. 552 - G.U. n. 185 del 3-8-1959). Staccata la frazione <i>Lignano Sabbiadoro</i> eretta in comune autonomo con denominazione e capoluogo <i>Lignano Sabbiadoro</i> .	—	1.563	—	1.180	3.773	9.913
Lignano Sabbiadoro	—	—	(Legge 21-7-1959, n. 552 - G.U. n. 185 del 3-8-1959). Nuovo comune costituito con la frazione omonima staccata dal comune di <i>Latisana</i> .	+	1.563	+	1.180	1.563	1.180
Montenars	2.570	1.465	(D.P.R. 14-1-1959, n. 59 - G.U. n. 53 del 3-3-1959). Staccata la frazione <i>Pers</i> e aggregata al comune di <i>Lusèvera</i> .	—	578	—	149	1.992	1.316
Lusèvera	4.765	2.228	(D.P.R. 14-1-1959, n. 59 - G.U. n. 53 del 3-3-1959). Aggregata la frazione <i>Pers</i> staccata dal comune di <i>Montenars</i> .	+	578	+	149	5.343	2.377

COMUNI	SITUAZIONE PRIMA DELLA VARIAZIONE		VARIAZIONI				SITUAZIONE DOPO LA VARIAZIONE	
	Superficie ha	Popolazione residente	Specie e relativo provvedimento	Superficie ha	Popolazione residente	Superficie ha	Popolazione residente	
PROVINCIA DI BOLOGNA								
Castel San Pietro dell'Emilia	14.848	14.110	(D.P.R. 7-4-1959, n. 258 - G.U. n. 116 del 16-5-1959). Assunta la denominazione di <i>Castel San Pietro Terme</i> .	—	—	14.848	14.110	
Castel San Pietro Terme	14.848	14.110	(D.P.R. 7-4-1959, n. 258 - G.U. n. 116 del 16-5-1959). Nuova denominazione del comune di <i>Castel San Pietro dell'Emilia</i> .	—	—	14.848	14.110	
PROVINCIA DI FERRARA								
Portomaggiore	18.994	25.778	(D.P.R. 1-8-1959, n. 757 - G.U. n. 230 del 24-9-1959). Staccate le frazioni <i>Masi Torello</i> e <i>Masi San Giacomo</i> erette in unico comune con capoluogo e denominazione <i>Masi Torello</i> .	— 2.283	— 3.113	16.711	22.665	
Masi Torello	—	—	(D.P.R. 1-8-1959, n. 757 - G.U. n. 230 del 24-9-1959). Nuovo comune costituito con le frazioni <i>Masi Torello</i> e <i>Masi San Giacomo</i> staccate dal comune di <i>Portomaggiore</i> .	+ 2.283	+ 3.113	2.283	3.113	
Sant'Agostino	5.135	9.936	(D.P.R. 1-8-1959, n. 744 - G.U. n. 225 del 18-9-1959). Staccata la frazione <i>Mirabello</i> eretta in comune autonomo.	— 1.639	— 3.501	3.496	6.435	
Mirabello	—	—	(D.P.R. 1-8-1959, n. 744 - G.U. n. 225 del 18-9-1959). Nuovo comune costituito con la frazione omonima staccata dal comune di <i>Sant'Agostino</i> .	+ 1.639	+ 3.501	1.639	3.501	
PROVINCIA DI PISTOIA								
Tizzana	4.600	13.157	(D.P.R. 30-7-1959, n. 743 - G.U. n. 225 del 18-9-1959). Assunta la denominazione di <i>Quarrata</i> .	—	—	4.600	13.157	
Quarrata	4.600	13.157	(D.P.R. 30-7-1959, n. 743 - G.U. n. 225 del 18-9-1959). Nuova denominazione del comune di <i>Tizzana</i> .	—	—	4.600	13.157	

COMUNI	SITUAZIONE PRIMA DELLA VARIAZIONE		V A R I A Z I O N I			SITUAZIONE DOPO LA VARIAZIONE			
	Superficie ha	Popolazione residente	Specie e relativo provvedimento	Superficie ha	Popolazione residente	Superficie ha	Popolazione residente		
PROVINCIA DI SALERNO									
Pellezzano	1.390	5.858	(D.P.R. 14-10-1958, n. 1303 - G.U. n. 106 del 5-5-1959). Per rettifica di confini staccata zona di territorio aggregata al comune di <i>Salerno</i> .	(1)	—	1.390	5.858		
Salerno	5.837	90.753	(D.P.R. 14-10-1958, n. 1303 - G.U. n. 106 del 5-5-1959). Per rettifica di confini aggregata zona di territorio staccata dal comune di <i>Pellezzano</i> .	(1)	—	5.837	90.753		
PROVINCIA DI L'AQUILA									
Massa d'Albe	8.712	2.788	(D.P.R. 28-9-1959, n. 1043 - G.U. n. 301 del 14-12-1959). Staccata la frazione <i>Antrosano</i> e aggregata al comune di <i>Avezzano</i> .	—	731	—	647	7.981	2.141
Avezzano	8.539	24.584	(D.P.R. 28-9-1959, n. 1043 - G.U. n. 301 del 14-12-1959). Aggregata la frazione <i>Antrosano</i> staccata dal comune di <i>Massa d'Albe</i> .	+	731	+	647	9.270	25.231
PROVINCIA DI MATERA									
Montalbano Iònico	26.882	9.744	(D.P.R. 26-2-1959, n. 124 - G.U. n. 86 del 10-4-1959). Staccata la frazione <i>Policoro</i> eretta in comune autonomo.	—	6.196	—	862	20.686	8.882
Policoro	—	—	(D.P.R. 26-2-1959, n. 124 - G.U. n. 86 del 10-4-1959). Nuovo comune costituito con la frazione omonima staccata dal comune di <i>Montalbano Iònico</i> .	+	6.196	+	862	6.196	862
PROVINCIA DI SASSARI									
Tempio Pausània	55.374	15.862	(L.R. 6-2-1959, n. 2 - B.U. n. 12 del 24-3-1959). Staccata la frazione <i>Palau</i> eretta in comune autonomo.	—	4.428	—	1.719	50.946	14.143
Palau	—	—	(L.R. 6-2-1959, n. 2 - B.U. n. 12 del 24-3-1959). Nuovo comune costituito con la frazione omonima staccata dal comune di <i>Tempio Pausània</i> .	+	4.428	+	1.719	4.428	1.719

(1) Superficie inferiore all'ettaro

COMUNI	SITUAZIONE PRIMA DELLA VARIAZIONE		SPECIE E RELATIVO PROVVEDIMENTO	VARIAZIONI		SITUAZIONE DOPO LA VARIAZIONE	
	Superficie ha	Popolazione residente		Superficie ha	Popolazione residente	Superficie ha	Popolazione residente

Segue : PROVINCIA DI SASSARI

Tempio Pausània	50.946	14.143	(L.R. 6-2-1959, n. 3 - B.U. n. 13 del 25-3-1959). Staccata la frazione <i>Aglientu</i> eretta in comune autonomo con la denominazione di <i>San Francesco d'Aglientu</i> .	-14.958	- 1.523	35.988	12.620
San Francesco d'Aglientu	—	—	(L.R. 6-2-1959, n. 3 - B.U. n. 13 del 25-3-1959). Nuovo comune costituito con la frazione <i>Aglientu</i> staccata dal comune di <i>Tempio Pausània</i> .	+14.958	+ 1.523	14.958	1.523

PROVINCIA DI NUORO

Posada	19.425	4.842	(L.R. 6-2-1959, n. 4 - B.U. n. 15 del 16-4-1959). Staccate le frazioni Budoni, Tanaunella, S'iscala, Muriscovò, San Lorenzo, San Gavino, Tamarispa, Limpiddu, Solità, Luttuni, Linnalvu, San Pietro, Strugas, Lutturai, Maiorca, Nuditta, Berruiles, Malamuri, Bilgalavò, Luddui, Coddulavà, Ottilu e Agrustos, erette in comune autonomo con la denominazione di <i>Budoni</i> .	- 5.590	- 2.037	13.835	2.805
Budoni	—	—	(L.R. 6-2-1959, n. 4 - B.U. n. 15 del 16-4-1959). Nuovo comune costituito con le frazioni Budoni, Tanaunella, S'iscala, Muriscovò, San Lorenzo, San Gavino, Tamarispa, Limpiddu, Solità, Luttuni, Limalvu, San Pietro, Strugas, Lutturai, Maiorca, Nuditta, Berruiles, Malamuri, Bilgalavò, Luddui, Coddulavà, Ottilu e Agrustos, staccate dal comune di <i>Posada</i> .	+ 5.590	+ 2.037	5.590	2.037
Posada	13.835	2.805	(L.R. 6-2-1959, n. 5 - B.U. n. 16 del 18-4-1959). Staccate le frazioni San Teodoro, Briglia di Caddu, Sterritoggiu, Nuragheddu, Traversa San Teodoro, Suaredda, Stazzu di Mesu, Suaredda di su, Lu Lioni, Lu Ricciu, L'Alzoni, Li Teggi, Lu Fraili, Lu Mattoni, Miriagheddu, Sitagliacciu, Lutturai Monte Predosu, Monte Predosu, Terrapeddedda, Aresola, Ultanamanna, Strulus, Budditorgiu, Tiridduli, Silimini, Stazzu Bruxiatu, Schifoni, Franculacciu, Ospola, Pitrisconi, Bagualga, La Runcina, Pira Maseda, Lu Titimbaru, Li Cupineddi, Lumpostu, Rinaggiu e Li Funnesi, erette in comune autonomo con la denominazione di <i>San Teodoro</i> .	-10.483	- 1.592	3.352	1.213


COMUNI	SITUAZIONE PRIMA DELLA VARIAZIONE		Specie e relativo provvedimento	VARIACIONI		SITUAZIONE DOPO LA VARIAZIONE	
	Superficie ha	Popolazione residente		Superficie ha	Popolazione residente	Superficie ha	Popolazione residente

Segue : PROVINCIA DI NUORO

San Teodoro	—	—	(L.R. 6-2-1959, n. 5 - B.U. n. 16 del 18-4-1959). Nuovo comune costituito con le frazioni San Teodoro, Briglia di Caddu, Sterritoggiu, Nuragheddu, Traversa San Teodoro, Suaredda, Stazzu di Mesu, Suaredda di su, Lu Lioni, Lu Ricciu, L'Alzoni, Li Teggi, Lu Fraili, Lu Mattoni, Miriagheddu, Sitagliacciu, Lutturai Monte Presodu, Monte Predosu, Terrapadedda, Aresola, Ultanamanna, Straulas, Budditorgiu, Tiridduli, Silimini, Stazzu Bruxiatu, Schifoni, Franculacciu, Ospola, Pitrisconi, Bagualga, La Runcina, Pira Maseda, Lu Titimbaru, Li Cupineddi, Lumpostu, Rinaggiu e Li Funnesi, staccate dal comune di <i>Posada</i> .	+10.483	+ 1.592	10.483	1.592
-------------	---	---	--	---------	---------	--------	-------

PROVINCIA DI CAGLIARI


Usèllus	4.405	1.896	(L.R. 6-2-1959, n. 1 - B.U. n. 12 del 24-3-1959). Staccato il territorio del ricostituito comune di <i>Ollasta</i> .	— 895	— 542	3.510	1.354
Ollasta	—	—	(L.R. 6-2-1959, n. 1 - B.U. n. 12 del 24-3-1959). Già soppresso con la denominazione di <i>Ollastra Usèllus</i> e aggregato al comune di <i>Usèllus</i> con R.D. 19-8-1927, n. 1652; ricostituito con la denominazione di <i>Ollasta</i> e con la circoscrizione preesistente.	+ 895	+ 542	895	542



APPENDICE ALLA PARTE SECONDA

A — Classificazione delle variazioni secondo la loro natura

B — Elenco generale alfabetico dei Comuni che hanno avuto variazioni



A — CLASSIFICAZIONE DELLE VARIAZIONI SECONDO LA LORO NATURA

I — Comuni che hanno avuto variazione di nome

PROVINCIE DI APPARTENENZA	DENOMINAZIONE DEI COMUNI		PROVINCIE DI APPARTENENZA	DENOMINAZIONE DEI COMUNI	
	Prima della variazione	Dopo la variazione		Prima della variazione	Dopo la variazione
Torino	Mati	Mathi	Belluno	Calalzo	Calalzo di Cadore
Trento	Palù	Palù del Fersina	Bologna	Castel San Pietro dell'Emilia	Castel San Pietro Terme
Vicenza	Tonezza	Tonezza del Cimone	Pistoia	Tizzana	Quarrata

II — Comuni ricostituiti

PROVINCIE DI APPARTENENZA	COMUNI	PROVINCIE DI APPARTENENZA	COMUNI
Torino	Prarostino	Cagliari	Ollasta

III — Comuni di prima costituzione

PROVINCIE DI APPARTENENZA	COMUNI	PROVINCIE DI APPARTENENZA	COMUNI
Udine	Lignano Sabbiadoro	Sassari	Palau
Ferrara	Masi Torello	»	San Francesco d'Aglientu
»	Mirabello	Nuoro	Budoni
Matera	Policoro	»	San Teodoro

IV — Comuni che hanno avuto variazione di territorio

PROVINCIE DI APPARTENENZA	COMUNI	PROVINCIE DI APPARTENENZA	COMUNI
Torino	San Secondo di Pinerolo	Udine	Lusèvera
Novara	Bognanco	»	Montenars
»	Domodòssola	»	Zùglio
Alessandria	Castellar Guidobono	Ferrara	Portomaggiore
»	Viguzzolo	»	Sant'Agostino
Sondrio	Aprica	Salerno	Pellezzano
»	Tèglio	»	Salerno
Brescia	Àngolo	L'Aquila	Avezzano
»	Artogne	»	Massa d'Albe
»	Darfo	Matera	Montalbano Ionico
Udine	Arba	Sassari	Tèmpio Pausània
»	Arta	Nuoro	Posada
»	Cavasso Nuovo	Cagliari	Usèllus
»	Latisana		

B — ELENCO GENERALE ALFABETICO DEI COMUNI CHE HANNO AVUTO VARIAZIONI

COMUNI	PROVINCIA DI APPARTE- NENZA	PAGINA	COMUNI	PROVINCIA DI APPARTE- NENZA	PAGINA
A			O		
Àngolo	BS	222	Ollasta	CA	227
Aprica	SO	222	P		
Arba	UD	223	Palau	SS	225
Arta	UD	223	Palù	TN	222
Artogne	BS	222	Pellezzano	SA	225
Avezzano	AQ	225	Policoro	MT	225
B			Portomaggiore	FE	224
Bognanco	NO	221	Posada	NU	226
Budoni	NU	226	Prarostino	TO	221
C			S		
Calalzo	BL	223	Salerno	SA	225
Castellar Guidobono	AL	221	San Francesco d'Aglientu	SS	226
Castel San Pietro dell'Emilia	BO	224	San Secondo di Pinerolo	TO	221
Cavasso Nuovo	UD	223	Sant'Agostino	FE	224
D			San Teodoro	NU	227
Darfo	BS	222	T		
Domodòssola	NO	221	Tèglio	SO	222
L			Tèmpio Pausània	SS	225-226
Latisana	UD	223	Tizzana	PT	224
Lignano Sabbiedoro	UD	223	Tonezza	VI	222
Lusèvera	UD	223	U		
M			Usèllus	CA	227
Masi Torello	FE	224	V		
Massa d'Albe	AQ	225	Viguzzolo	AL	221
Mati	TO	221	Z		
Mirabello	FE	224	Zùglio	UD	223
Montalbano Ionico	MT	225			
Montenars	UD	223			

Principali pubblicazioni ISTAT

PUBBLICAZIONI MENSILI

Bollettino mensile di statistica

La più completa ed autorevole raccolta di dati continuamente aggiornati concernenti tutti i più notevoli aspetti dell'andamento demografico, sociale, economico e finanziario, anche con ampi riferimenti all'andamento internazionale.

Il prezzo di abbonamento annuo è di L. 6.000 (per l'estero : L. 10.000).

Il prezzo di ogni fascicolo è di L. 1.000.

Indicatori mensili

Costituiscono il supplemento al « Bollettino mensile di statistica », e riportano notizie riassuntive, dati e grafici relativi all'andamento mensile dei principali fenomeni interessanti la vita nazionale.

Il prezzo di abbonamento annuo è di L. 1.500 (per l'estero : L. 3.000).

Il prezzo di ogni fascicolo è di L. 200. Gli « Indicatori mensili » sono inviati gratuitamente agli abbonati al « Bollettino mensile di statistica ».

Statistica mensile del commercio con l'estero

Unica documentazione statistica ufficiale sul commercio dell'Italia con l'estero, fornisce, per un esteso numero di merci, l'andamento mensile delle importazioni e delle esportazioni da e per i principali paesi.

Il prezzo di abbonamento annuo è di L. 8.000 (per l'estero : L. 12.000).

Il prezzo di ogni fascicolo è di L. 1.500.

PUBBLICAZIONI ANNUALI

Annuario statistico italiano

Classica e fondamentale pubblicazione, riporta in forma organica e completa tutti i dati riflettenti i molteplici aspetti della complessa attività nazionale nel campo sociale, economico, finanziario. Contiene inoltre, aggiornati, dati statistici internazionali.

Il volume 1959 è in vendita al prezzo di L. 2.000.

Compendio statistico italiano

Sintetizza, in semplici tabelle numeriche di facile lettura ed attraverso appropriate illustrazioni e rappresentazioni grafiche, i dati fondamentali della vita economica, demografica e sociale e fornisce un quadro panoramico della corrispondente situazione degli altri principali paesi del mondo.

Il volume 1959 è in vendita al prezzo di L. 800.

Italian statistical abstract

Edizione ridotta in lingua inglese del « Compendio statistico Italiano »

Il volume 1959 è in vendita al prezzo di L. 800.

Annuario di statistiche provinciali

Prima raccolta sistematica di dati provinciali relativi ai principali fenomeni demografici, economici e sociali.

Il volume 1959 è in vendita al prezzo di L. 2.000.

Annuario statistico dei comuni italiani

Contiene, distintamente per Comune, l'analisi dettagliata dei principali fenomeni economici, demografici e sociali.

Il volume 1958 è in vendita al prezzo di L. 3.000.

Annuario di statistiche demografiche

Comprende tutte le statistiche sui fenomeni demografici riguardanti il movimento della popolazione secondo gli atti dello stato civile e il movimento anagrafico.

Il volume 1957 è in vendita al prezzo di L. 2.500.

Annuario di statistiche sanitarie

Riunisce le statistiche sulle cause di morte, sulle strutture e sull'attività degli Istituti di cura pubblici e privati, sulla morbosità ospedaliera e sulle malattie infettive e diffuse soggette a denuncia obbligatoria.

Il volume 1956 è in vendita al prezzo di L. 2.000.

Annuario statistico dell'assistenza e della previdenza sociale

Pubblicazione nella quale vengono statisticamente illustrati i principali aspetti dell'assistenza sociale in Italia e le più notevoli forme di attività svolte dai vari Istituti nel settore della previdenza sociale.

Il volume 1956-1957 è in vendita al prezzo di L. 3.500.

Annuario statistico dell'istruzione italiana

Quadro statistico completo ed aggiornato della situazione scolastica del Paese, attraverso dati sui vari rami d'insegnamento esaminati sotto i più interessanti aspetti dell'ordinamento degli studi e dei risultati conseguiti dagli iscritti.

Il volume 1959 è in vendita al prezzo di L. 2.000.

Segue : PUBBLICAZIONI ANNUALI

Annuario delle statistiche culturali

La prima documentazione ufficiale completa sulle principali attività culturali italiane concernenti, tra l'altro, la produzione libraria, la pubblicazione di riviste scientifiche, la stampa periodica, le biblioteche, ecc.

Il volume 1959 è in vendita al prezzo di L. **1.200.**

Annuario di statistiche giudiziarie

Ampia documentazione statistica dell'attività giudiziaria civile e penale e dei principali fenomeni nel campo della criminalità.

Il volume 1957 è in vendita al prezzo di L. **2.500.**

Annuario di statistica agraria

Riunisce tutti i dati più significativi della economia agricola italiana riportati nelle pubblicazioni mensili. Il volume 1959 è in vendita al prezzo di L. **1.200.**

Annuario di statistica forestale

Analisi esauriente della consistenza e della utilizzazione dei boschi.

Il volume 1958 è in vendita al prezzo di L. **1.000.**

Annuario di statistiche meteorologiche

È il primo annuario di statistiche meteorologiche che viene pubblicato in Italia. In esso sono riportati i dati rilevati da 220 stazioni termopluviometriche.

Il volume 1959 è in vendita al prezzo di L. **4.000.**

Statistica della macellazione

Accurata classificazione del bestiame macellato secondo la specie, la categoria ed altri interessanti caratteri.

Il volume 1957 è in vendita al prezzo di L. **800.**

Statistica della pesca e della caccia

Raccolta di dati statistici sulla produzione della pesca, sui relativi mercati di produzione e di vendita e sulla consistenza del naviglio. Vi figurano anche essenziali dati sulla caccia.

Il volume 1959 è in vendita al prezzo di L. **1.200.**

Annuario di statistiche industriali

Nel suo genere, unica e veramente preziosa pubblicazione in cui sono organicamente raccolte tutte le informazioni statistiche fondamentali concernenti il complesso ed importante settore dell'industria. Il volume 1959 è in vendita al prezzo di L. **1.500.**

Annuario statistico dell'attività edilizia e delle opere pubbliche

Statistica ufficiale dedicata esclusivamente al settore dell'attività edilizia e delle opere pubbliche effettuate dallo Stato e da Enti pubblici, nonché da privati con finanziamento parziale dello Stato.

I vari fenomeni sono analizzati sia dal punto di vista dell'andamento nel tempo, sia da quello delle loro più rilevanti caratteristiche tecniche, economiche e finanziarie, con ampia analisi territoriale dei vari aspetti considerati.

Il volume 1959 è in vendita al prezzo di L. **1.200.**

Annuario statistico del commercio interno

Fornisce i dati più significativi attinenti al fenomeno della distribuzione ed i risultati delle rilevazioni correnti. Vi figurano la serie degli indici mensili delle vendite ed una analisi delle licenze per il commercio fisso al minuto per categorie merceologiche distintamente per comuni con oltre 3.000 abitanti.

Il volume 1958 è in vendita al prezzo di L. **1.200.**

Statistica della navigazione marittima

Contiene i dati statistici sul movimento dei natanti e del relativo carico avvenuto nei porti marittimi e negli altri approdi autorizzati del territorio nazionale.

Il volume 1958 è in vendita al prezzo di L. **2.000.**

Statistica degli incidenti stradali

La più completa ed aggiornata raccolta di dati su una materia di viva attualità.

Il volume 1958 è in vendita al prezzo di L. **800.**

Statistica annuale del commercio con l'estero

Riporta i dati definitivi e completi sull'andamento delle importazioni e delle esportazioni con ampia analisi del movimento per merci e per paesi.

Il volume 1958 è in vendita al prezzo di L. **6.000.**

Bilanci delle amministrazioni regionali, provinciali e comunali - Conti consuntivi 1956

Pubblicazione che, mettendo in particolare evidenza la struttura dei conti economici delle amministrazioni locali, consente di poter determinare, con sufficiente esattezza, il prodotto netto delle amministrazioni stesse.

Il volume 1958 è in vendita al prezzo di L. **7.000.**

Annuario statistico dell'emigrazione

Ampia esposizione di dati concernenti il movimento internazionale dei cittadini italiani con particolare riguardo agli espatri ed ai rimpatri per motivi di lavoro.

Il volume 1955 è in vendita al prezzo di L. **1.500.**

ANNALI DI STATISTICA - Serie VIII(*)

Voll. 5-8 - Le rilevazioni statistiche in Italia dal 1861 al 1956

Vol. 5 - Generalità sulle rilevazioni - Ordinamento dei servizi statistici - Lavori meccanografici - Censimenti	L. 3.000
Vol. 6 - Statistiche demografiche e sociali	» 3.000
Vol. 7 - Statistiche dell'attività produttiva - Statistiche economiche generali	» 3.500
Vol. 8 - Modelli di rilevazione	
1. Censimenti-statistiche demografiche e sociali	» 3.000
2. Statistiche dell'attività produttiva-statistiche economiche generali	» 3.500
Vol. 9 - Indagine statistica sullo sviluppo del reddito nazionale dell'Italia dal 1861 al 1956	» 1.500
Vol. 10 - Tavole di mortalità della popolazione italiana 1950-53 e 1954-57	» 1.200

PUBBLICAZIONI SPECIALI (*)

Sommario di statistiche storiche italiane 1861-1955	L. 1.200
Popolazione e circoscrizioni amministrative dei comuni	
Popolazione residente dei comuni al 31 dicembre 1958 e 1959, superficie territoriale al 31-12-1959 e movimento anagrafico nel 1959 - Variazioni territoriali e di nome nelle circoscrizioni amministrative nell'anno 1959	» 1.000
Cause di morte 1887-1955	» 1.200
Indagine statistica sulle concause di morte 1951-54	» 1.200
Attrezzature sanitarie degli Istituti di cura 1956	» 1.800
Scuole elementari e medie per singoli comuni	» 1.000
Elezioni della Camera dei Deputati e del Senato della Repubblica, 25 maggio 1958.	» 400
Elezioni Amministrative del 1956	
Vol. I - Elezione dei Consigli Provinciali	» 1.000
Vol. II - Elezione dei Consigli Comunali	» 1.500
Indagine speciale sui presenti negli Istituti di prevenzione e di pena al 31 marzo 1955	» 600
L'attrezzatura alberghiera in Italia al 1° gennaio 1955.	» 1.000
Coefficienti per la trasformazione dei valori della lira dal 1871 al 1952	» 300
Estensione agli anni 1861-70 e 1953-57.	» 200
Tavole attuariali 1950-53	» 1.200
Rilevazione nazionale delle forze di lavoro, 20 ottobre 1959 (Supplemento all'Annuario di statistiche del lavoro).	» 300
Censimento della popolazione italiana e straniera della Somalia (4 novembre 1953)	» 500

DIZIONARIO UFFICIALE DEI COMUNI E DEI CENTRI ABITATI

Per ciascun Comune e Centro abitato fornisce:

Altitudine - Popolazione residente censita - Trasporti e comunicazioni (strada ordinaria; strada ferrata; trasporti pubblici collettivi tra il centro e altri centri; servizi postelegrafonici) - Esercizi alberghieri e di ristoro - Sportelli bancari - Igiene e sanità (acqua potabile; fognature; condotta medica; condotta ostetrica; farmacia e armadio farmaceutico; ospedali e altri istituti di cura non specializzati) - Istruzione - Servizi ricreativi (teatri e sale cinematografiche; impianti sportivi) - Circoscrizioni giudiziarie (pretura; tribunale) - Carabinieri - Circoscrizioni finanziarie (ufficio delle imposte dirette; ufficio del registro) - Chiesa officiata (cappellania; parrocchia; cattedrale).

Il Dizionario, valido strumento di consultazione per le pubbliche Amministrazioni e per tutti gli operatori economici, si compone di circa 1.000 pagine nel formato 33 x 27 ed è rilegato in tela con impressioni in oro. Il suo prezzo di vendita è di

L. 5.000

METODI E NORME

Numeri indici della produzione industriale - Base 1953 = 100 - Serie A, n. 1, ottobre 1957	L. 300
Numeri indici dei prezzi - Base 1953 = 100 - Serie A, n. 2, ottobre 1957	» 300
Rilevazioni campionarie delle forze di lavoro - Serie A, n. 3, marzo 1958	» 300
Istruzioni per la rilevazione statistica del movimento della popolazione - Serie B, n. 2, gennaio 1957	» 300
Anagrafe della popolazione - Serie B, n. 3, marzo 1958	» 500
Istruzioni per la rilevazione statistica delle opere pubbliche - Serie B, n. 4, novembre 1958.	» 300
Istruzioni per la rilevazione del movimento della navigazione marittima - Serie B, n. 5, giugno 1959	» 300
Circoscrizioni statistiche - Serie C, n. 1, agosto 1958	» 1.200
Classificazione delle attività economiche - Serie C, n. 2, maggio 1959	» 1.200
Norme per la rilevazione statistica del commercio con l'estero (Ediz. 1953)	» 300
Norme per la rilevazione dei prezzi al minuto e calcolo degli indici del costo della vita (Ediz. 1956).	» 400
Classificazioni delle malattie e cause di morte (Ediz. 1955).	» 1.000
Guida per le classificazioni professionali (Ediz. 1955)	» 300

(*) Per la completa Serie VIII degli ANNALI e per altre pubblicazioni speciali cfr. Catalogo pubblicazioni.

NOTE E RELAZIONI

Alcuni principali risultati delle rilevazioni delle forze di lavoro negli anni 1954-57, n. 1, marzo 1958	L. 300
Indagine speciale su alcuni aspetti delle condizioni di vita della popolazione - n. 2, marzo 1958	» 350
Indagine statistica sulla disponibilità di personale scientifico e tecnico - n. 3, marzo 1958	» 300
Rilevazione nazionale delle forze di lavoro - 8 novembre 1957 - n. 4, agosto 1958	» 300
Ricoverati per tubercolosi, tumori maligni e malattie mentali - n. 5, dicembre 1958	» 500
Indagine sulle scelte scolastiche e professionali degli alunni delle scuole medie inferiori - n. 6, febbraio 1959	» 300
Indagine campionaria sulla morbosità della popolazione italiana - n. 7, marzo 1959	» 350
Statistica degli impianti sportivi - n. 8, marzo 1960	» 1.200

PUBBLICAZIONI SUI RISULTATI DEI CENSIMENTI 4-5 NOVEMBRE 1951

IX Censimento generale della popolazione

Vol. I - Dati sommarî per comune (n. 92 fascicoli provinciali) Ciascun fascicolo	L. 300
Appendice A - Dati riassuntivi provinciali	» 300
Appendice B - Circostrizioni ecclesiastiche	» 1.500
Vol. II - Famiglie e convivenze.	» 3.000
Vol. III - Sesso, età, stato civile, luogo di nascita	» 3.000
Vol. IV - Professioni	» 3.000
Vol. V - Istruzione	» 2.000
Vol. VI - Abitazioni	» 4.500
Vol. VII - Dati generali riassuntivi	» 3.500
Vol. VIII - Atti del censimento	» 4.500

III Censimento generale dell'industria e del commercio

Vol. I - Risultati generali per comune	
Tomo 1 - Italia settentrionale.	L. 2.000
Tomo 2 - Italia centrale, meridionale e insulare.	» 2.000
Vol. II - Ditte	
Tomo 1 - Stato e Regioni	» 2.000
Tomo 2 - Province	» 1.500
Vol. III - Industrie estrattive	» 1.200
Vol. IV - Industrie alimentari e del tabacco	» 1.500
Vol. V - Industrie tessili	» 2.000
Vol. VI - Industrie del vestiario, abbigliamento e arredamento, industrie delle pelli e del cuoio	» 1.500
Vol. VII - Industrie del legno	» 1.200
Vol. VIII - Industrie metallurgiche e meccaniche	» 2.000
Vol. IX - Industrie chimiche, della gomma e della carta	» 1.800
Vol. X - Industrie della trasformazione dei minerali non metalliferi, industrie grafiche ed editoriali, foto-fono-cinematografiche e manifatturiere varie.	» 1.500
Vol. XI - Industrie delle costruzioni e dell'installazione di impianti	» 1.200
Vol. XII - Produzione e distribuzione di energia elettrica e di gas e distribuzione di acqua	» 1.200
Vol. XIII - Trasporti e comunicazioni.	» 1.500
Vol. XIV - Commercio	» 2.000
Vol. XV - Credito, assicurazione e gestioni finanziarie.	» 1.200
Vol. XVI - Artigianato	» 2.000
Vol. XVII - Dati generali riassuntivi	» 2.000
Vol. XVIII - Atti del censimento	» 3.000

Caratteristiche demografiche ed economiche dei grandi Comuni

Vol. I - Dati riassuntivi e Comuni con oltre 100.000 abitanti	L. 3.000
Vol. II - Comuni da 100.000 a 60.000 abitanti.	» 3.000
Vol. III - Comuni con meno di 60.000 abitanti	» 3.000

Le pubblicazioni possono essere acquistate nella Libreria aperta al pubblico presso la sede dell'ISTAT, Roma, Via A. Depretis 82 - tel. 471666 e presso le altre principali librerie. Il Catalogo completo delle pubblicazioni viene spedito gratis a richiesta.