

REPUBBLICA ITALIANA
ISTITUTO CENTRALE DI STATISTICA

POPOLAZIONE E CIRCOSCRIZIONI AMMINISTRATIVE DEI COMUNI

- POPOLAZIONE RESIDENTE DEI COMUNI AL
31 DICEMBRE 1959 E 1960. MOVIMENTO
ANAGRAFICO E SUPERFICIE NEL 1960
- VARIAZIONI TERRITORIALI E DI NOME NELLE
CIRCOSCRIZIONI NELL'ANNO 1960



ROMA - 1961

ERRATA - CORRIGE

Pagina	Colonna	Riga	ERRATA	CORRIGE
47	ultima	ultima	624	264
60	N. d'ordine	—	228 a 245	229 a 246
117	8 ^a	3 ^a	76	476

Popolazione e circoscrizioni amministrative dei Comuni, 1960.

INDICE

AVVERTENZE Pag. V

PARTE PRIMA

POPOLAZIONE RESIDENTE CALCOLATA AL 31 DICEMBRE 1959 E 1960

I - DATI GENERALI RIASSUNTIVI:

A — Italia	Pag.	3
B — Regioni	»	3
C — Province	»	4

II - DATI PER COMUNE:

Prov. di Torino	»	7	Prov. di Ascoli Piceno	Pag.	110
» » Vercelli	»	13	» » Massa-Carrara	»	112
» » Novara	»	17	» » Lucca	»	112
» » Cuneo	»	20	» » Pistoia	»	114
» » Asti	»	26	» » Firenze	»	114
» » Alessandria	»	28	» » Livorno	»	115
» » Aosta (Valle d')	»	32	» » Pisa	»	115
» » Imperia	»	34	» » Arezzo	»	116
» » Savona	»	36	» » Siena	»	117
» » Genova	»	37	» » Grosseto	»	118
» » La Spezia	»	39	» » Perugia	»	119
» » Varese	»	39	» » Terni	»	120
» » Como	»	42	» » Viterbo	»	121
» » Sondrio	»	48	» » Rieti	»	122
» » Milano	»	49	» » Roma	»	124
» » Bergamo	»	55	» » Latina	»	126
» » Brescia	»	60	» » Frosinone	»	127
» » Pavia	»	64	» » Caserta	»	129
» » Cremona	»	68	» » Benevento	»	131
» » Mantova	»	71	» » Napoli	»	133
» » Bolzano	»	73	» » Avellino	»	135
» » Trento	»	76	» » Salerno	»	138
» » Verona	»	80	» » L'Aquila	»	141
» » Vicenza	»	83	» » Teramo	»	144
» » Belluno	»	85	» » Pescara	»	145
» » Treviso	»	87	» » Chieti	»	146
» » Venezia	»	89	» » Campobasso	»	148
» » Padova	»	90	» » Foggia	»	151
» » Rovigo	»	92	» » Bari	»	152
» » Udine	»	93	» » Taranto	»	154
» » Gorizia	»	97	» » Brindisi	»	154
» » Trieste	»	98	» » Lecce	»	155
» » Piacenza	»	98	» » Potenza	»	157
» » Parma	»	99	» » Matera	»	159
» » Reggio nell'Emilia	»	100	» » Cosenza	»	160
» » Modena	»	101	» » Catanzaro	»	163
» » Bologna	»	102	» » Reggio di Calabria	»	167
» » Ferrara	»	104	» » Trapani	»	169
» » Ravenna	»	104	» » Palermo	»	169
» » Forlì	»	105	» » Messina	»	171
» » Pesaro e Urbino	»	106	» » Agrigento	»	174
» » Ancona	»	108	» » Caltanissetta	»	175
» » Macerata	»	109	» » Enna	»	175
			» » Catania	»	176
			» » Ragusa	»	177
			» » Siracusa	»	177
			» » Sassari	»	178
			» » Nuoro	»	180
			» » Cagliari	»	182

APPENDICE ALLA PARTE PRIMA

ELENCO ALFABETICO DEI COMUNI E RELATIVA PROVINCIA DI APPARTENENZA	Pag. 189
NUMERO DEI COMUNI PER PROVINCIA E REGIONE	» 218

PARTE SECONDA

VARIAZIONI TERRITORIALI E DI NOME NELLE CIRCOSCRIZIONI AMMINISTRATIVE NELL'ANNO 1960

Prov. di Torino	Pag. 221	Prov. di Grosseto	Pag. 224
» » Novara	» 221	» » Rieti	» 225
» » La Spezia	» 222	» » Salerno	» 225
» » Bergamo	» 222	» » L'Aquila	» 225
» » Varese	» 222	» » Pescara	» 225
» » Bolzano	» 223	» » Sassari	» 226
» » Treviso	» 223	» » Nuoro	» 226
» » Udine	» 224	» » Cagliari	» 226
» » Ferrara	» 224		

APPENDICE ALLA PARTE SECONDA

A — CLASSIFICAZIONE DELLE VARIAZIONI SECONDO LA LORO NATURA

I. Comuni che hanno avuto variazione di nome	Pag. 229
II. Comuni ricostituiti	» 229
III. Comuni di prima costituzione	» 229
IV. Comuni soppressi	» 229
V. Comuni che hanno avuto variazione di territorio	» 229

B — ELENCO GENERALE ALFABETICO DEI COMUNI CHE HANNO AVUTO VARIAZIONI	» 230
--	-------

AVVERTENZE

PREMESSA

Nel presente volume che fa seguito alla precedente pubblicazione « Popolazione e circoscrizioni amministrative dei Comuni » edita dall'Istituto nel 1960 sono riportati, nella prima parte, la popolazione residente « calcolata » al 31 dicembre 1959, il movimento anagrafico (nati, morti, iscritti, cancellati) verificatosi nell'anno 1960, la popolazione residente, distinta per sesso, risultante al 31 dicembre 1960, nonché la superficie territoriale.

In particolare evidenza sono posti i Comuni che hanno subito una variazione di territorio durante l'anno 1960, per i quali i dati sul movimento naturale e sui trasferimenti di residenza sono riportati distintamente per il periodo anteriore e posteriore alla data della effettiva variazione, determinata in base al passaggio degli atti anagrafici. I dati della popolazione che non si riferiscono al 31 dicembre 1959 e al 31 dicembre 1960 ma alle date delle variazioni suddette, sono stampati in carattere corsivo. Per i Comuni di nuova costituzione, l'ammontare della popolazione alla data di costituzione è riportato anch'esso in carattere corsivo.

In appendice alla prima parte è pubblicato l'elenco alfabetico dei Comuni e la relativa provincia di appartenenza, nonché il numero dei Comuni per Provincia e Regione al 31 dicembre 1960.

Nella seconda parte sono riportate le variazioni territoriali e di nome verificatesi nelle circoscrizioni amministrative dei Comuni, disposte con appositi provvedimenti legislativi pubblicati nella *Gazzetta Ufficiale* nel periodo 1° gennaio-31 dicembre 1960.

PARTE I

POPOLAZIONE RESIDENTE CALCOLATA

1. CRITERI ADOTTATI PER IL CALCOLO ANNUALE DELLA POPOLAZIONE RESIDENTE

L'ammontare della popolazione residente alla fine di ognuno degli anni 1959 e 1960 è ottenuto, per ciascun Comune, in base al dato definitivo della popolazione residente accertata al censimento del 4 novembre 1951, pubblicata nella G. U. n. 287 del 15 dicembre 1954, e prendendo in considerazione :

a) l'incremento netto totale, relativo ai periodi intercorrenti tra il 4 novembre 1951 e la fine degli anni 1959 e 1960, risultante dal movimento naturale (riferito alla popolazione residente) e dalle iscrizioni e cancellazioni anagrafiche per trasferimento di residenza ;

b) l'aumento o la diminuzione della popolazione residente dovuto ad eventuali variazioni territoriali verificatesi durante i predetti periodi.

2. MODELLI DI RILEVAZIONE

I dati occorrenti per la determinazione della popolazione residente vengono rilevati con il Mod. ISTAT/P/2 (Movimento e calcolo della popolazione residente) trasmesso dai comuni — per il tramite della competente Prefettura — entro il 31 gennaio dell'anno successivo a quello cui i dati si riferiscono.

Con tale modello (di cui il fac-simile è riprodotto qui di seguito) si richiedono, distinte per sesso, le seguenti notizie : la popolazione residente « calcolata » al 1° gennaio 1960; il movimento naturale della popolazione residente con la suddivisione dei nati e dei morti rispettivamente nel comune, fuori del comune e all'estero; la differenza tra

i nati e i morti; il numero degli iscritti e dei cancellati per trasferimento di residenza suddivisi rispettivamente per provenienza da altri comuni della Repubblica e dall'estero e per destinazione ad altri comuni della Repubblica ed all'estero; la differenza tra iscritti e cancellati; la popolazione residente «calcolata» al 31 dicembre 1960; il numero delle schede di famiglia e quello delle schede di convivenza alla fine di detto anno.

Numero del Comune



Mod. ISTAT/P/2

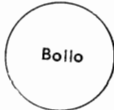
ISTITUTO CENTRALE DI STATISTICA
MOVIMENTO DELLA POPOLAZIONE RESIDENTE

nell'anno 1960

Comune _____ (.....)
sigla della prov.

	M	F	MF
1 - Popolazione residente al 1° gennaio			
2 - Movimento naturale della popolazione residente			
2.1. - Nati vivi :	M	F	MF
nel Comune			
in altro Comune (atti trascritti)			
all'estero (atti trascritti)			
Totale nati vivi			
2.2. - Morti :			
nel Comune			
in altro Comune (atti trascritti)			
all'estero (atti trascritti)			
Totale morti			
3 - Differenza tra nati e morti (+ o -)			
4 - Iscrizioni e cancellazioni anagrafiche per trasferimento di residenza			
4.1. - Iscritti :	M	F	MF
da altri Comuni			
dall'estero			
Totale iscritti			
4.2. - Cancellati :			
per altri Comuni			
per l'estero			
Totale cancellati			
5 - Differenza tra iscritti e cancellati (+ o -)			
6 - Incremento o decremento (punto 3 + o - punto 5)			
7 - Popolazione residente al 31 dicembre 1960			
8 - Schede di famiglia al 31-12-1960 N°			
9 - Schede di convivenza al 31-12-1960 N°			

IL SINDACO



PARTE II

VARIAZIONI TERRITORIALI E DI NOME NELLE CIRCOSCRIZIONI AMMINISTRATIVE DEI COMUNI NELL'ANNO 1960.

3. POPOLAZIONE E SUPERFICIE CONSIDERATE

Per le variazioni di territorio e di nome, verificatesi nelle circoscrizioni amministrative dei comuni nell'anno 1960, si fa riferimento alla popolazione residente censita al 4 novembre 1951 ed alla superficie considerata per ciascun comune in occasione di tale censimento.


Nei casi in cui le superfici siano state modificate per effetto di più esatte rilevazioni (quasi sempre in conseguenza della nuova catastazione geometrica) sono indicate le superfici rettificate. Per le variazioni che hanno avuto per oggetto frazioni comunali o parte di esse, le superfici relative sono state calcolate dall'Istituto Centrale di Statistica mediante planimetrazione sulle carte topografiche (1 : 25.000) dell'Istituto geografico militare.

4. CRITERIO SEGUITO NELL'ELENCAZIONE DEI COMUNI

I comuni che, per effetto della variazione subita nella loro circoscrizione amministrativa, hanno avuto una diminuzione di territorio sono elencati in ordine alfabetico nell'ambito della propria provincia. Ciascuno di essi è immediatamente seguito dal comune o dai comuni (incolonnati più a destra) ai quali è stata aggregata la parte di territorio oggetto della variazione stessa.


5. SEGNI CONVENZIONALI

- Linea — : quando il fenomeno non esiste o quando non è stato registrato nessun caso.
- Quattro puntini : quando il fenomeno esiste, ma i dati non si conoscono.



PARTE PRIMA

POPOLAZIONE RESIDENTE E SUPERFICIE



A - Italia (*)

ANNI — REGIONI	POPOLAZIONE RESIDENTE ALL'INIZIO DELL'ANNO	ISCRIZIONI E CANCELLAZIONI ANAGRAFICHE						POPOLAZIONE RESIDENTE ALLA FINE DELL'ANNO	INCRE- MENTO NETTO
		Per movimento naturale		Per trasferimento di residenza					
		Nati vivi	Morti	Iscritti		Cancellati			
				da altro Comune	dall'e- stero	per altro Comune	per l'estero		
1951 (Censimento 4-XI)	47.515.537	120.951	80.343	146.037	2.236	140.444	3.717	47.560.257	44.720
1952	47.560.257	863.661	488.470	1.111.161	24.531	1.092.788	51.673	47.926.679	366.422
1953	47.926.679	860.345	484.527	1.171.640	36.187	1.127.875	56.307	48.326.142	399.463
1954	48.326.142	881.845	445.902	1.253.355	30.512	1.218.131	60.071	48.767.750	441.608
1955	48.767.750	879.130	449.058	1.304.002	32.031	1.281.081	62.263	49.190.511	422.761
1956	49.190.511	884.043	499.504	1.359.201	31.666	1.327.922	83.005	49.554.990	364.479
1957	49.554.990	885.812	483.558	1.378.402	30.306	1.378.332	101.002	49.886.618	331.628
1958	49.886.618	880.361	459.366	1.426.828	34.283	1.421.951	76.205	50.270.568	383.950
1959	50.270.568	910.628	454.547	1.448.457	34.851	1.438.312	63.777	50.707.868	437.300
1960	50.707.868	923.004	480.848	1.544.124	42.400	1.535.204	49.441	51.151.903	444.035

B - Regioni (*) Anno 1960

Piemonte	3.789.949	47.178	47.246	196.837	4.002	131.774	2.190	3.856.756	66.807
Valle d'Aosta	101.787	1.348	1.116	2.933	92	2.353	54	102.637	850
Liguria	1.692.718	20.097	19.186	57.439	1.916	38.041	983	1.713.960	21.242
Lombardia	7.153.089	114.108	75.539	302.727	5.017	233.877	2.244	7.263.281	110.192
Trentino-A. Adige.	781.296	15.349	8.296	19.423	692	19.671	882	787.911	6.615
Veneto	3.914.864	70.606	37.145	111.963	3.997	149.005	3.454	3.911.826	— 3.038
Friuli-Venezia Giulia.	1.246.960	16.214	13.701	31.229	3.364	32.666	3.481	1.247.919	959
Emilia-Romagna.	3.665.485	50.779	35.298	155.966	2.064	157.352	1.033	3.680.611	15.126
Marche	1.379.527	21.703	12.168	42.562	669	51.586	473	1.380.234	707
Toscana	3.292.586	43.657	33.729	107.213	1.933	100.820	1.037	3.309.803	17.217
Umbria	821.451	12.328	7.259	21.247	285	26.260	138	821.654	203
Lazio	3.806.298	70.524	29.564	106.770	3.443	71.552	1.784	3.884.135	77.837
Campania	4.794.698	115.663	40.314	100.985	3.590	118.307	6.958	4.849.358	54.659
Abruzzi e Molise	1.685.328	28.979	14.700	35.264	1.827	47.580	4.587	1.684.531	— 797
Puglia	3.478.410	83.421	30.070	61.976	3.056	97.045	2.804	3.496.944	18.534
Basilicata	666.190	15.918	5.486	11.691	261	20.520	1.306	666.748	558
Calabria	2.166.966	52.301	16.817	36.748	1.301	59.870	7.399	2.173.230	6.264
Sicilia	4.832.767	109.279	42.164	101.093	4.669	127.645	8.156	4.869.843	37.076
Sardegna	1.437.498	33.552	11.050	40.058	222	49.280	478	1.450.522	13.024
ITALIA	50.707.868	923.004	480.848	1.544.124	42.400	1.535.204	49.441	51.151.903	444.035

(*) La differenza tra i dati della popolazione residente calcolata, riportati nella presente tavola e quelli contenuti in precedenti pubblicazioni dell'Istituto è dovuta a rettifiche di dati concernenti le iscrizioni e cancellazioni anagrafiche effettuate in relazione agli accertamenti che erano stati disposti a seguito delle risultanze del censimento della popolazione.

C — Provincie (*)


PROVINCIE	1951 (CENSI- MENTO)		ISCRIZIONI E CANCELLAZIONI ANAGRAFICHE NELL'ANNO 1960						POPOLAZIONE RESIDENTE al 31 dicembre 1960			SUPER- FICIE 1960 — ettari
	Popola- zione residente	Per movimento naturale		Per trasferimento di residenza				M	F	MF		
		Nati vivi	Morti	Iscritti		Cancellati						
				da altro Comune	dall'e- stero	per altro Comune	per l'este- ro					
MF	MF	MF	MF	MF	MF	MF	M	F	MF			
Torino	1.433.001	22.420	19.842	108.269	2.548	48.633	1.045	858.023	911.402	1.769.425	683.015	
Vercelli	379.768	4.473	5.328	19.825	391	16.227	180	189.688	207.761	397.449	300.087	
Novara	422.908	6.045	5.766	20.271	335	14.482	278	219.316	236.622	455.938	359.387	
Cuneo	580.478	6.909	6.910	16.896	327	21.234	436	269.993	271.648	541.641	690.314	
Asti	224.300	2.390	2.934	9.791	155	10.285	88	105.417	108.072	213.489	151.078	
Alessandria	477.722	4.941	6.466	21.785	246	20.913	163	233.975	244.839	478.814	356.041	
Aosta (Valle d')	94.140	1.348	1.116	2.933	92	2.353	54	51.433	51.204	102.637	326.226	
Imperia	166.978	2.564	2.197	10.458	463	5.389	337	96.493	102.080	198.573	115.515	
Savona	237.829	2.836	2.798	10.574	258	7.728	79	126.570	132.202	258.772	154.441	
Genova	928.890	11.577	11.770	29.227	1.084	17.797	528	485.726	528.931	1.014.657	183.371	
La Spezia	233.264	3.120	2.421	7.180	111	7.127	39	117.620	124.338	241.958	88.178	
Varese	477.055	8.330	5.914	29.802	640	16.260	173	273.100	293.789	566.889	119.871	
Como	562.504	9.653	7.036	24.289	403	16.332	175	297.487	318.240	615.727	206.684	
Sondrio	153.493	3.255	1.766	3.571	125	3.901	262	79.496	81.996	161.492	321.190	
Milano	2.505.153	44.761	29.464	136.741	2.712	72.848	1.001	1.444.866	1.563.290	3.008.156	275.815	
Bergamo	696.626	15.020	7.301	19.793	361	21.294	298	367.783	381.776	749.559	275.892	
Brescia	858.243	16.158	8.807	27.398	312	32.143	209	436.173	449.796	885.969	474.916	
Pavia	506.511	5.955	6.691	26.563	138	24.266	60	255.536	265.083	520.619	296.470	
Cremona	381.816	5.156	4.213	15.594	253	22.275	36	176.660	181.580	358.240	175.609	
Mantova	424.753	5.820	4.347	18.976	73	24.558	30	196.935	199.695	396.630	233.944	
Bolzano	333.900	8.107	3.567	10.842	367	11.036	489	185.314	188.290	373.604	740.043	
Trento	394.704	7.242	4.729	8.581	325	8.635	393	203.185	211.122	414.307	621.266	
Verona	645.536	11.514	6.573	22.315	436	24.416	145	328.658	340.756	669.414	309.652	
Vicenza	608.002	11.438	6.028	18.042	897	19.520	826	303.716	317.664	621.380	272.220	
Belluno	238.269	3.784	2.802	4.882	260	5.776	408	119.088	123.310	242.398	367.809	
Treviso	612.800	11.070	5.932	16.787	1.389	18.831	1.174	306.695	316.097	622.792	247.662	
Venezia	740.450	13.894	6.557	17.854	534	24.324	564	372.499	384.711	757.210	245.833	
Padova	715.039	13.590	6.394	21.375	440	27.867	326	346.959	359.597	706.556	214.158	
Rovigo	357.963	5.316	2.859	10.708	41	28.271	11	143.883	148.193	292.076	180.329	
Udine	795.568	11.190	8.559	21.990	1.749	23.376	2.935	394.233	404.424	798.657	716.733	
Gorizia	133.550	1.985	1.480	3.997	200	4.331	182	66.828	72.879	139.707	47.322	
Trieste	297.003	3.039	3.662	5.242	1.415	4.959	364	143.240	166.315	309.555	21.012	
Piacenza	299.138	3.629	3.201	13.506	230	14.804	124	146.523	148.697	295.220	258.947	
Parma	391.299	4.803	4.190	17.503	356	17.495	185	194.538	199.768	394.306	344.932	
Reggio nell'Emilia	390.131	5.127	3.796	15.031	174	17.326	160	190.652	190.463	381.115	229.134	
Modena	498.146	7.318	4.723	23.890	296	24.118	95	253.644	256.799	510.443	268.985	
Bologna	763.907	10.198	8.030	41.022	474	32.936	154	408.525	432.655	841.180	370.218	
Ferrara	420.557	6.277	3.727	14.306	96	22.620	64	202.871	208.331	411.202	263.151	
Ravenna	294.719	4.788	3.234	11.487	112	8.873	47	162.075	165.620	327.695	185.958	
Forlì	486.443	8.639	4.397	19.221	326	19.180	204	256.676	262.774	519.450	291.009	
Pesaro e Urbino	334.834	5.351	2.876	10.165	217	13.954	183	163.501	164.387	327.888	289.309	
Ancona	399.143	6.120	3.648	12.888	160	14.422	90	202.980	214.069	417.049	193.775	
Macerata	300.972	4.591	2.706	8.389	162	10.765	151	144.246	151.286	295.532	277.437	
Ascoli Piceno	329.081	5.641	2.938	11.120	130	12.445	49	165.641	174.124	339.765	208.648	

(*) Cfr. la corrispondente nota alla pagina precedente.

Segue C — Provincie (*)

PROVINCIE	1951 (CENSIMENTO)		ISCRIZIONI E CANCELLAZIONI ANAGRAFICHE NELL'ANNO 1960						POPOLAZIONE RESIDENTE al 31 dicembre 1960			SUPER- FICIE 1960 — ettari
	Popolazione residente		Per movimento naturale		Per trasferimento di residenza				M	F	MF	
	MF	MF	MF	MF	Iscritti		Cancellati					
					Nati vivi	Morti	da altro Comune	dall'e- stero	per altro Comune	per l'este- ro		
Massa-Carrara	204.377	2.960	2.008	3.764	172	4.953	41	100.814	104.805	205.619	115.609	
Lucca	366.899	5.278	3.945	9.081	476	8.819	471	179.328	194.390	373.718	177.206	
Pistoia	219.582	2.949	2.429	7.859	185	6.154	87	113.856	118.482	232.338	96.498	
Firenze	916.310	12.984	10.314	37.457	497	26.903	215	488.366	523.092	1.011.458	387.964	
Livorno	282.284	4.002	2.932	9.857	251	8.454	79	153.211	158.130	311.341	122.004	
Pisa	350.002	4.722	3.897	13.068	136	12.293	35	178.098	184.096	362.194	244.813	
Arezzo	329.665	4.507	3.154	8.801	113	12.698	44	157.506	157.084	314.590	323.195	
Siena	277.437	3.210	2.994	10.445	63	12.055	16	136.422	137.316	273.738	382.122	
Grosseto	212.255	3.045	2.056	6.881	40	8.491	49	113.605	111.202	224.807	449.595	
Perugia	581.323	9.016	5.174	15.173	196	19.625	112	295.590	295.483	591.073	633.409	
Terni	222.595	3.312	2.085	6.074	89	6.635	26	115.014	115.567	230.581	212.195	
Viterbo	258.678	4.238	2.580	6.083	34	7.691	31	134.452	133.928	268.380	361.220	
Rieti	179.157	2.874	1.755	3.676	8	6.479	4	86.249	85.191	171.440	274.916	
Roma	2.150.670	47.584	19.261	80.762	2.204	35.836	525	1.282.872	1.357.353	2.640.225	535.174	
Latina	283.699	6.822	2.193	8.243	417	9.255	417	163.038	161.251	324.289	225.058	
Frosinone	468.594	9.006	3.775	8.006	780	12.291	807	236.034	243.767	479.801	323.945	
Caserta	601.372	16.446	5.830	14.677	247	18.035	387	324.891	339.344	664.235	263.900	
Benevento	331.850	6.698	2.801	6.040	186	9.636	938	162.740	169.277	332.017	206.078	
Napoli	2.081.119	60.510	20.613	47.702	2.316	48.700	4.060	1.175.606	1.242.981	2.418.587	117.113	
Avellino	495.095	10.392	4.046	9.901	281	15.068	720	248.142	255.004	503.146	280.149	
Salerno	836.828	21.617	7.024	22.665	560	26.868	853	458.725	472.648	931.373	492.252	
L'Aquila	365.077	5.795	3.458	5.863	458	9.225	692	176.610	182.038	358.648	503.446	
Teramo	272.103	5.026	2.222	7.779	178	10.700	851	135.529	138.779	274.308	194.826	
Pescara	239.817	4.371	2.101	7.476	195	7.437	548	125.101	130.849	255.950	122.471	
Chieti	400.210	6.583	3.353	7.706	475	10.911	1.511	193.123	205.527	398.650	258.664	
Campobasso	406.823	7.204	3.566	6.440	521	9.307	985	194.381	202.594	396.975	443.794	
Foggia	659.659	17.744	6.067	12.860	159	26.914	333	346.250	353.925	700.175	718.434	
Bari	1.200.547	30.845	11.559	20.911	2.105	32.607	2.291	635.371	657.842	1.293.213	512.932	
Taranto	423.368	11.115	3.701	10.588	83	15.262	98	233.108	239.641	472.749	243.628	
Brindisi	313.006	8.170	3.074	6.398	640	8.580	68	171.068	176.831	347.899	183.757	
Lecce	623.905	15.547	5.669	11.219	69	13.682	14	334.988	347.920	682.908	275.939	
Potenza	445.188	11.040	3.864	7.482	213	14.317	1.160	228.700	233.128	461.828	654.549	
Matera	182.398	4.878	1.622	4.209	48	6.203	146	103.026	101.894	204.920	344.214	
Cosenza	686.351	17.052	5.474	13.703	409	18.716	1.539	366.390	380.410	746.800	664.973	
Catanzaro	718.465	20.532	6.227	12.885	474	22.344	2.428	380.355	394.672	775.027	524.733	
Reggio di Calabria	639.471	14.717	5.116	10.160	418	18.810	3.432	316.825	334.578	651.403	318.318	
Trapani	421.611	8.778	3.955	8.177	722	10.540	480	214.781	222.683	437.464	246.171	
Palermo	1.021.701	25.454	9.467	22.061	647	27.966	2.180	563.176	585.788	1.148.964	501.563	
Messina	667.963	14.256	6.329	15.487	582	19.474	968	338.256	362.851	701.107	324.722	
Agrigento	471.903	11.445	4.215	7.710	428	12.222	1.014	251.187	249.665	500.852	304.189	
Caltanissetta	298.496	8.303	2.632	5.627	356	10.135	830	159.437	159.488	318.925	210.442	
Enna	242.675	6.156	2.227	4.475	137	8.992	210	125.786	124.747	250.533	256.213	
Catania	800.051	22.116	8.049	22.507	711	22.284	1.070	446.713	463.098	909.811	355.220	
Ragusa	239.337	5.139	2.304	5.336	519	6.146	164	126.015	130.309	256.324	161.404	
Siracusa	323.012	7.632	2.986	9.713	567	9.886	1.240	173.558	172.305	345.863	210.863	
Sassari	349.953	8.427	3.017	11.216	58	13.334	402	195.230	193.105	388.335	751.968	
Nuoro	256.822	6.682	2.294	6.432	41	8.509	26	144.935	143.178	288.113	727.217	
Cagliari	669.248	18.443	5.739	22.410	123	27.437	50	389.092	384.982	774.074	929.747	
ITALIA	47515.537	923004	480848	1544.124	42400	1535.204	49441	25062.010	26089.893	51151.903	30122.398	

(*) Cfr. la corrispondente nota a pag. 3.



TORINO

N. d'ordine	COMUNI	PO- POLA- ZIONE RESI- DENTE al 31 dic. 1959	ISCRIZIONI E CANCELLAZIONI ANAGRAFICHE NELL'ANNO 1960						POPOLAZIONE RESIDENTE al 31 dicembre 1960			SU- PER- FICIE 1960 — ettiari
			Per movimento naturale		Per trasferimento di residenza				M	F	MF	
			Nati vivi	Morti	Iscritti		Cancellati					
					da altro Comune	dal- l'e- stero	per altro Co- mune	per l'e- stero				

PROVINCIA DI TORINO

1	Agliè	2.378	23	44	108	2	47	—	1.129	1.291	2.420	1.328
2	Airasca. (a)	1.355	18	21	72	—	35	—	518	507	1.025	1.555
3	Ala di Stura	565	5	10	3	—	13	—	264	286	550	4.609
4	Albiano d'Ivrea	1.513	19	24	126	1	83	—	752	800	1.552	1.173
5	Alice Superiore	617	8	12	15	5	28	—	275	330	605	695
6	Almese	2.712	50	38	101	—	87	—	1.355	1.383	2.738	1.791
7	Alpette	246	1	3	8	—	14	—	92	146	238	565
8	Alpignano	5.927	97	44	703	6	247	—	3.204	3.238	6.442	1.195
9	Andezeno	1.002	10	16	23	—	73	—	472	474	946	748
10	Andrate	587	9	15	10	—	14	1	275	301	576	932
11	Angrogna	1.404	9	20	18	—	53	—	715	643	1.358	3.869
12	Arignano	886	8	10	20	—	39	—	442	423	865	823
13	Avigliana	6.254	69	92	436	17	221	2	3.143	3.318	6.461	2.326
14	Azèglio	1.469	17	20	43	1	77	13	657	763	1.420	988
15	Bàiro	698	5	13	28	2	25	—	351	344	695	716
16	Balangero	2.662	39	44	142	6	68	—	1.336	1.401	2.737	1.290
17	Baldissero Canavese	481	5	10	9	—	21	3	213	248	461	437
18	Baldissero Torinese	1.381	16	27	95	—	153	6	648	658	1.306	1.546
19	Balme	161	3	5	3	—	5	—	76	81	157	6.147
20	Banchette	928	11	15	181	—	68	—	516	521	1.037	217
21	Barbania	1.170	5	28	56	—	38	—	580	585	1.165	1.280
22	Bardonecchia	2.676	39	30	179	16	188	9	1.412	1.271	2.683	13.231
23	Barone Canavese	598	5	11	15	—	18	—	298	291	589	400
24	Beinasco	4.610	89	51	714	3	354	—	2.650	2.361	5.011	676
25	Bibiana	2.418	24	33	70	—	80	9	1.188	1.202	2.390	1.864
26	Bòbbio Pèllice	935	7	18	26	—	31	—	486	433	919	9.388
27	Bollengo	2.072	20	33	92	2	64	—	1.082	1.007	2.089	1.422
28	Bòrgaro Torinese	2.164	32	33	315	1	248	—	1.137	1.094	2.231	1.436
29	Borgiallo	619	8	7	14	—	16	—	299	319	618	699
30	Borgofranco d'Ivrea	2.965	46	34	81	2	59	—	1.466	1.535	3.001	1.334
31	Borgomasino	1.175	6	17	21	2	42	—	527	618	1.145	1.254
32	Borgone Susa	2.096	21	31	129	4	90	—	1.032	1.097	2.129	501
33	Bosconero	1.585	17	25	65	—	56	—	788	798	1.586	1.109
34	Brandizzo	3.781	49	44	272	1	133	—	1.952	1.974	3.926	641
35	Bricherasio	2.825	30	50	116	—	164	—	1.393	1.364	2.757	2.264
36	Brosso	511	6	6	7	—	15	—	242	261	503	1.131
37	Bròzolo	674	9	11	40	3	63	—	336	316	652	894
38	Bruino	735	15	2	70	4	41	—	389	392	781	559
39	Brusasco	1.545	14	31	118	—	68	—	794	784	1.578	1.439
40	Bruzolo	1.043	10	14	24	2	15	2	513	535	1.048	1.235
41	Buriasco	1.212	25	12	42	1	69	—	599	600	1.199	1.468
42	Burolo	929	11	16	29	1	60	—	389	505	894	546
43	Busano	788	3	11	40	—	15	—	409	396	805	505
44	Bussoleno	5.502	86	66	317	4	211	2	2.752	2.878	5.630	3.738
45	Buttigliera Alta	2.280	21	24	109	—	80	—	1.110	1.196	2.306	828

(a) Dai dati della popolazione al 31 dicembre 1960 sono stati detratti: n. 200 M., 164 F., 364 MF., corrispondenti ad altrettante schede anagrafiche cedute al comune di Piscina, in dipendenza della variazione territoriale disposta con D.P.R. n. 971 del 6-7-1960.

TORINO

N. d'ordine	COMUNI	PO- POLA- ZIONE RESI- DENTE al 31 dic. 1959	ISCRIZIONI E CANCELLAZIONI ANAGRAFICHE NELL'ANNO 1960						POPOLAZIONE RESIDENTE al 31 dicembre 1960			SU- PER- FICIE 1960 — ettari
			Per movimento naturale		Per trasferimento di residenza				M	F	MF	
			Nati vivi	Morti	Iscritti		Cancellati					
					da altro Comune	dal- l'e- stero	per altro Co- mune	per l'e- stero				
46	Cafasse.	2.757	34	29	67	2	72	2	1.307	1.450	2.757	995
47	Caluso	6.131	77	80	220	6	166	2	2.979	3.207	6.186	3.953
48	Cambiano	2.793	47	43	151	2	106	6	1.360	1.478	2.838	1.422
49	Campiglione - Fenile	1.183	16	15	47	2	62	—	593	578	1.171	1.112
50	Càndia Canavese	1.245	23	25	44	2	20	—	589	680	1.269	918
51	Candiolo	1.768	22	26	110	—	76	—	918	880	1.798	1.190
52	Canischio.	453	—	9	10	—	6	3	215	230	445	1.172
53	Cantalupa	950	7	9	29	2	15	—	484	480	964	1.114
54	Cantòira	604	5	6	10	—	19	—	277	317	594	2.306
55	Càprie	1.507	17	18	38	—	38	17	748	741	1.489	1.635
56	Caravino	1.224	11	25	30	3	41	—	556	646	1.202	1.148
57	Carema	1.071	18	16	25	—	18	1	534	545	1.079	1.046
58	Carignano	7.836	84	105	409	1	289	1	3.840	4.095	7.935	5.018
59	Carmagnola.	14.077	188	155	634	1	499	—	7.098	7.148	14.246	9.638
60	Casalborgone	1.643	16	23	68	—	45	—	837	822	1.659	2.016
61	Cascinette d'Ivrea.	1.076	11	14	75	—	34	—	521	593	1.114	219
62	Caselette	764	13	15	39	3	39	—	382	383	765	1.422
63	Caselle Torinese.	7.081	85	88	607	3	328	15	3.575	3.770	7.345	2.869
64	Castagneto Po	947	5	19	64	—	63	—	472	462	934	1.155
65	Castagnole Piemonte	1.513	16	16	58	—	52	6	726	787	1.513	1.729
66	Castellamonte.	8.206	93	113	320	9	175	—	3.998	4.342	8.340	3.851
67	Castelnuovo Nigra.	891	9	16	22	—	34	—	407	465	872	2.860
68	Castiglione Torinese	2.311	20	25	115	—	128	—	1.140	1.153	2.293	1.417
69	Cavagnolo	1.431	12	16	109	1	91	—	710	736	1.446	1.237
70	Cavour.	5.392	67	78	134	2	215	1	2.575	2.726	5.301	4.913
71	Cercenasco	1.518	17	22	18	—	38	—	736	757	1.493	1.306
72	Cères	1.362	14	15	38	—	55	—	658	686	1.344	2.787
73	Ceresole Reale	219	2	6	19	—	6	—	127	101	228	9.957
74	Cesana Torinese.	990	9	13	23	1	30	8	519	453	972	12.130
75	Chialamberto	590	7	12	13	—	47	—	287	264	551	3.516
76	Chianocco	1.443	17	13	50	2	46	3	728	722	1.450	1.863
77	Chiaverano	1.750	27	28	67	2	28	1	866	923	1.789	1.198
78	Chieri	18.206	241	213	1.159	6	523	11	8.959	9.906	18.865	5.430
79	Chiesanuova	315	3	7	—	—	4	7	136	164	300	403
80	Chiomonte	1.155	16	24	17	1	30	2	568	565	1.133	2.666
81	Chiusa di San Michele.	1.325	17	19	42	1	56	—	647	663	1.310	603
82	Chivasso	14.914	208	182	805	1	480	—	7.562	7.704	15.266	5.131
83	Cicònio.	387	5	6	10	—	5	—	187	204	391	320
84	Cintano	298	3	1	8	4	13	—	143	156	299	494
85	Cinzano	383	5	3	33	—	27	—	190	201	391	619
86	Ciriè.	10.076	123	125	587	3	315	—	4.882	5.467	10.349	1.779
87	Claviere	118	3	—	21	—	10	1	74	57	131	258
88	Coassolo Torinese	1.753	18	18	18	—	44	—	955	772	1.727	2.800
89	Coazze.	3.143	37	40	26	1	82	—	1.497	1.588	3.085	5.650
90	Collegno	17.072	236	261	2.304	9	938	2	9.133	9.287	18.420	1.812
91	Colleretto Castelnuovo.	471	2	6	12	—	7	—	226	246	472	634
92	Colleretto Giacosa.	664	4	6	19	—	29	5	310	337	647	464
93	Condove	4.946	59	84	129	—	138	—	2.500	2.412	4.912	7.133

TORINO

N. d'ordine	COMUNI	PO- POLA- ZIONE RESI- DENTE al 31 dic. 1959	ISCRIZIONI E CANCELLAZIONI ANAGRAFICHE NELL'ANNO 1960						POPOLAZIONE RESIDENTE al 31 dicembre 1960			SU- PER- FICIE 1960 — ettari
			Per movimento naturale		Per trasferimento di residenza				M	F	MF	
			Nati vivi	Morti	Iscritti		Cancellati					
					da altro Comune	dal- l'e- stero	per altro Co- mune	per l'e- stero				
94	Còrio	3.275	31	44	83	—	89	—	1.602	1.654	3.256	4.139
95	Cossano Canavese	749	8	17	12	—	10	—	359	383	742	325
96	Cucèglio	691	9	15	14	—	15	—	326	358	684	687
97	Cumiana	4.453	40	71	204	—	181	—	2.306	2.139	4.445	6.080
98	Cuornè	7.903	99	104	236	4	187	—	3.703	4.248	7.951	1.938
99	Druento	2.990	40	44	124	—	101	—	1.511	1.498	3.009	2.767
100	Exilles	685	9	12	6	—	8	—	327	353	680	4.432
101	Fàvria	2.811	40	58	212	1	116	2	1.422	1.466	2.888	1.485
102	Feletto	1.539	13	19	73	—	18	—	744	844	1.588	797
103	Fenestrelle	1.159	11	15	40	2	47	—	559	591	1.150	4.904
104	Fiano	1.180	14	21	32	—	23	—	569	613	1.182	1.219
105	Fiorano Canavese	962	14	12	62	—	47	—	498	481	979	432
106	Foglizzo	2.090	21	34	33	—	50	—	1.053	1.007	2.060	1.569
107	Forno Canavese	3.343	41	52	206	—	46	—	1.766	1.726	3.492	1.673
108	Frassinetto	811	14	16	9	4	15	—	397	410	807	2.485
109	Front	1.224	15	20	23	1	29	—	622	592	1.214	1.064
110	Frossasco	1.241	13	16	50	—	56	—	608	624	1.232	2.020
111	Garzigliana	507	8	6	34	1	33	—	269	242	511	735
112	Gàssino Torinese	5.497	74	51	309	3	257	—	2.771	2.804	5.575	2.084
113	Germagnano	1.147	19	19	47	—	28	—	592	574	1.166	1.421
114	Giaglione	735	9	14	6	—	6	—	355	375	730	3.359
115	Giaveno	8.381	83	136	223	13	164	—	4.041	4.359	8.400	7.197
116	Givoletto	511	4	7	19	—	15	—	261	251	512	1.278
117	Gravere	456	3	13	4	1	15	—	213	223	436	1.871
118	Groscavallo	433	5	9	10	—	6	—	220	213	433	9.339
119	Grosso	871	11	9	24	—	30	—	418	449	867	433
120	Grugliasco	11.598	170	148	1.828	11	931	—	5.850	6.678	12.528	1.312
121	Ingria	467	2	8	4	—	14	—	212	239	451	1.447
122	Inverso Pinasca	683	6	8	20	—	26	—	349	326	675	790
123	Isolabella	360	4	6	15	—	13	—	174	186	360	468
124	Issiglio	463	7	10	16	—	20	2	222	232	454	558
125	Ivrea	21.379	342	202	1.545	29	710	36	10.688	11.659	22.347	3.008
126	La Cassa	612	9	8	20	—	28	—	315	290	605	1.197
127	La Lòggia	1.857	36	16	149	3	111	—	984	934	1.918	1.279
128	Lanzo Torinese	4.824	61	52	174	1	219	—	2.268	2.521	4.789	1.037
129	Lauriano	1.280	12	18	52	—	62	1	637	626	1.263	1.417
130	Lèini	3.948	41	47	291	—	198	—	2.069	1.966	4.035	3.245
131	Lèmie	706	7	19	8	—	25	—	333	344	677	4.556
132	Lèssolo	1.887	23	25	68	—	52	—	908	993	1.901	794
133	Levone	599	6	13	15	—	19	—	277	311	588	538
134	Locana	3.096	34	51	31	6	98	2	1.444	1.572	3.016	13.274
135	Lombardore	824	5	8	43	—	73	5	392	394	786	1.268
136	Lombriasco	868	6	11	27	—	36	—	428	426	854	741
137	Loranzè	786	15	7	45	—	24	—	398	417	815	424
138	Lugnacco	394	1	5	1	—	2	—	184	205	389	482
139	Luserna San Giovanni	6.066	69	103	244	3	212	2	2.782	3.283	6.065	1.773
140	Lusernetta	650	7	5	21	—	40	—	322	311	633	720
141	Lusigliè	537	7	12	17	—	9	—	260	280	540	511

TORINO

N. d'ordine	COMUNI	PO- POLA- ZIONE RESI- DENTE al 31 dic. 1959	ISCRIZIONI E CANCELLAZIONI ANAGRAFICHE NELL'ANNO 1960						POPOLAZIONE RESIDENTE al 31 dicembre 1960			SU- PER- FICIE 1960 — ettari
			Per movimento naturale		Per trasferimento di residenza				M	F	MF	
			Nati vivi	Morti	Iscritti		Cancellati					
					da altro Comune	dal- l'e- stero	per altro Co- mune	per l'e- stero				
142	Macello	1.244	14	15	55	3	77	9	608	607	1.215	1.413
143	Magliane	613	8	9	16	—	17	—	315	296	611	624
144	Marentino	804	5	9	15	—	84	—	384	347	731	1.127
145	Massello	290	1	3	1	—	3	—	138	148	286	3.880
146	Mathi	3.126	42	35	161	1	79	—	1.487	1.729	3.216	712
147	Mattie	1.053	13	15	6	—	33	—	525	499	1.024	2.772
148	Mazzè	3.477	37	63	64	—	61	—	1.687	1.767	3.454	2.784
149	Meana di Susa	963	8	14	20	—	32	—	458	487	945	1.773
150	Mercenasco	1.321	15	22	33	1	25	2	639	682	1.321	1.263
151	Meugliano	145	—	1	4	—	7	—	77	64	141	450
152	Mezzenile	1.328	11	28	22	—	18	—	650	665	1.315	2.898
153	Mombello di Torino	352	8	3	6	—	9	—	172	182	354	410
154	Mompantero	933	9	14	9	—	30	—	433	474	907	3.010
155	Monastero di Lanzo	823	8	14	5	—	22	—	407	393	800	1.764
156	Moncalieri	32.876	518	326	3.094	61	2.128	24	17.237	16.834	34.071	4.763
157	Moncenisio	92	3	—	8	—	2	—	45	56	101	398
158	Montaldo Torinese	507	3	6	49	—	9	—	261	283	544	466
159	Montalenghe	753	4	15	28	4	24	1	354	395	749	653
160	Montalto Dora	1.986	27	20	199	5	60	—	1.051	1.086	2.137	749
161	Montanaro	4.249	50	72	149	1	80	1	2.103	2.193	4.296	2.081
162	Monteu da Po	949	7	13	63	1	89	1	448	469	917	750
163	Moriondo Torinese	658	13	13	34	—	54	—	313	325	638	649
164	Nichelino	12.999	234	109	1.891	7	895	—	7.149	6.978	14.127	2.064
165	Noasca	844	9	9	9	2	15	—	426	414	840	7.815
166	Nole	3.832	48	49	162	—	89	—	1.834	2.070	3.904	1.130
167	Nomaglio	462	8	6	1	—	2	8	211	244	455	308
168	None	2.680	44	42	229	—	143	—	1.415	1.353	2.768	2.466
169	Noavalesa	594	9	6	11	—	15	—	268	325	593	2.824
170	Oglianico	1.106	19	13	58	—	40	—	540	590	1.130	620
171	Orbassano	7.318	105	63	813	3	306	—	3.939	3.931	7.870	2.205
172	Òrio Canavese	868	5	7	15	—	23	—	435	423	858	712
173	Osasco	692	6	11	32	—	54	—	347	318	665	546
174	Osàsio	659	4	5	5	—	29	15	310	309	619	446
175	Oulx	1.862	22	37	80	3	88	1	962	879	1.841	9.999
176	Ozegna	835	14	10	34	—	40	—	394	439	833	553
177	Palazzo Canavese	875	9	16	21	2	21	1	417	452	869	506
178	Pancalieri	1.803	25	28	45	—	53	5	877	910	1.787	1.597
179	Parella	506	5	11	27	—	28	—	234	265	499	278
180	Pavarolo	375	3	9	35	—	18	—	188	198	386	440
181	Pavone Canavese	2.637	47	34	223	—	99	1	1.360	1.413	2.773	1.126
182	Pecco	261	3	9	1	—	3	—	122	131	253	198
183	Pecetto Torinese	1.398	13	22	78	8	99	—	673	703	1.376	916
184	Perosa Argentina	4.519	43	49	138	4	150	18	2.192	2.295	4.487	2.631
185	Perosa Canavese	412	3	8	7	—	5	—	205	204	409	504
186	Perrero	1.892	23	27	27	2	77	1	943	896	1.839	6.347
187	Pertusio	691	7	7	24	—	19	—	360	336	696	403
188	Pessinetto	845	7	12	42	—	18	—	412	452	864	540
189	Pianezza	3.931	50	36	181	1	200	20	1.916	1.991	3.907	1.650

TORINO

N. d'ordine	COMUNI	PO- POLA- ZIONE RESI- DENTE al 31 dic. 1959	ISCRIZIONI E CANCELLAZIONI ANAGRAFICHE NELL'ANNO 1960						POPOLAZIONE RESIDENTE al 31 dicembre 1960			SU- PER- FICIE 1960 — ettari
			Per movimento naturale		Per trasferimento di residenza				M	F	MF	
			Nati vivi	Morti	Iscritti		Cancellati					
					da altro Comune	dal- Pe- stero	per altro Co- mune	per Pe- stero				
190	Pinasca	2.767	27	44	76	—	100	3	1.329	1.394	2.723	3.476
191	Pinerolo	27.732	353	367	1.486	37	836	8	13.549	14.848	28.397	5.028
192	Pino Torinese	3.118	40	44	206	—	183	—	1.536	1.601	3.137	2.190
193	Piòbesi Torinese	1.757	24	28	49	1	56	—	850	897	1.747	1.969
194	Piossasco	4.082	38	51	367	—	198	4	2.063	2.171	4.234	3.999
195	Piscina. (a)	1.384	21	20	89	—	91	—	852	895	1.747	1.007
196	Piverone	1.334	26	19	58	4	41	—	675	687	1.362	1.111
197	Poirino	5.391	80	74	222	1	188	1	2.668	2.763	5.431	7.570
198	Pomaretto	1.035	19	19	35	—	46	1	479	544	1.023	853
199	Pont-Canavese	5.476	47	72	127	1	132	7	2.479	2.961	5.440	1.943
200	Porte	921	12	5	44	—	51	—	447	474	921	436
201	Pragelato	830	8	16	12	—	25	—	404	405	809	8.928
202	Prali	773	11	13	7	—	19	1	392	366	758	7.252
203	Pralormo	1.114	15	25	45	—	38	1	564	546	1.110	2.980
204	Pramollo	741	11	18	21	—	17	—	407	331	738	2.245
205	Prarostino	1.032	10	9	32	—	33	2	524	506	1.030	1.059
206	Prascorsano	719	8	7	8	—	26	—	355	347	702	482
207	Pratiglione	844	12	9	35	—	39	5	407	431	838	801
208	Quagliuzzo	325	2	7	11	—	14	—	161	156	317	193
209	Quassolo	437	5	3	46	2	12	4	231	240	471	388
210	Quincinetto	1.089	12	12	33	—	17	—	538	567	1.105	1.779
211	Reano	718	6	12	26	—	10	2	343	383	726	658
212	Ribordone	427	3	5	4	—	23	—	148	258	406	4.322
213	Rivalba	708	3	10	37	6	67	1	346	330	676	1.091
214	Rivalta di Torino	2.183	38	31	261	—	116	—	1.202	1.133	2.335	2.525
215	Riva presso Chieri	2.106	21	33	74	—	69	—	1.037	1.062	2.099	3.576
216	Rivara	1.969	27	28	165	3	63	—	1.017	1.056	2.073	1.241
217	Rivarolo Canavese	8.069	108	121	290	4	275	10	3.733	4.332	8.065	3.232
218	Rivarossa	846	4	12	38	—	48	2	421	405	826	1.103
219	Rivoli	17.831	260	213	1.878	24	743	—	9.346	9.691	19.037	2.952
220	Robassomero	957	9	15	44	—	78	—	466	451	917	841
221	Rocca Canavese	1.665	21	29	42	—	51	—	803	845	1.648	1.420
222	Roletto	789	9	13	26	—	38	—	384	389	773	978
223	Romano Canavese	1.486	9	26	58	—	43	—	689	795	1.484	1.122
224	Ronco Canavese	1.857	6	33	13	1	26	—	895	923	1.818	9.691
225	Rondissone	1.429	22	16	65	—	63	—	722	715	1.437	1.065
226	Rorà	358	4	1	4	—	12	2	187	164	351	1.226
227	Roreto Chisone	1.442	24	23	26	—	36	2	744	687	1.431	5.966
228	Rosta	899	9	13	23	—	50	—	414	454	868	900
229	Rubiana	1.398	21	30	29	3	54	2	707	658	1.365	2.676
230	Ruèglio	1.113	11	15	19	3	23	1	484	623	1.107	1.531
231	Salassa	1.255	14	12	117	1	39	—	634	702	1.336	496
232	Salbertrand	668	2	9	12	2	16	9	323	327	650	4.088
233	Salerano Canavese	495	4	10	47	—	44	—	240	252	492	215
234	Salza di Pinerolo	343	6	5	17	—	15	—	183	163	346	1.544
235	Samone	944	16	8	77	—	46	—	500	483	983	251
236	San Benigno Canavese	2.672	22	33	167	5	127	2	1.338	1.366	2.704	2.219
237	San Carlo Canavese	1.925	30	24	134	—	100	—	946	1.019	1.965	2.096

(a) Nei dati della popolazione al 31 dicembre 1960 sono stati compresi: n. 200 M., 164 F., 364 MF., corrispondenti ad altrettante schede anagrafiche ricevute dal comune di Airasca, in dipendenza della variazione territoriale disposta con D.P.R. n. 971 del 6-7-1960.

TORINO

N. d'ordine	COMUNI	PO- POLA- ZIONE RESI- DENTE al 31 dic. 1959	ISCRIZIONI E CANCELLAZIONI ANAGRAFICHE NELL'ANNO 1960						POPOLAZIONE RESIDENTE al 31 dicembre 1960			SU- PER- FICIE 1960 — ettari
			Per movimento naturale		Per trasferimento di residenza				M	F	MF	
			Nati vivi	Morti	Iscritti		Cancellati					
					da altro Comune	dal- l'e- stero	per altro Co- mune	per l'e- stero				
238	San Colombano Belmonte	310	—	4	13	—	5	—	153	161	314	343
239	San Didero	390	6	—	10	—	15	—	195	196	391	328
240	San Francesco al Campo .	2.996	33	30	206	2	114	—	1.519	1.574	3.093	1.504
241	Sangano	537	4	6	49	—	13	—	277	294	571	675
242	San Germano Chisone . .	1.882	18	38	69	—	69	7	927	928	1.855	1.586
243	San Gillio	668	2	11	13	—	26	1	331	314	645	886
244	San Giòrgio Canavese . .	2.216	19	29	84	4	64	—	1.077	1.153	2.230	2.036
245	San Giòrgio di Susa . . .	1.144	11	17	41	1	17	—	583	580	1.163	1.960
246	San Giusto Canavese . . .	1.793	17	32	62	3	21	—	907	915	1.822	965
247	San Martino Canavese . .	840	7	18	24	—	19	3	415	416	831	977
248	San Maurizio Canavese . .	5.072	39	79	271	2	164	7	2.439	2.695	5.134	1.751
249	San Mauro Torinese . . .	6.855	94	75	631	—	293	1	3.597	3.614	7.211	1.255
250	San Pietro Val Lèmina . .	747	6	6	10	—	21	—	389	347	736	1.243
251	San Ponso	288	1	2	3	—	8	—	144	138	282	220
252	San Raffaele Cimena . . .	1.412	14	19	67	12	66	—	708	712	1.420	1.117
253	San Sebastiano da Po . . .	1.629	17	17	30	—	68	—	786	805	1.591	1.664
254	San Secondo di Pinerolo . .	2.054	27	30	120	—	109	—	1.028	1.034	2.062	1.262
255	Sant'Ambrògio di Torino .	2.911	43	27	182	1	125	5	1.437	1.543	2.980	859
256	Sant'Antonino di Susa . .	2.416	30	29	125	—	38	—	1.191	1.313	2.504	996
257	Santena	4.284	64	64	186	—	82	—	2.236	2.152	4.388	1.621
258	Sàuze di Cesana	181	3	2	11	—	15	1	102	75	177	7.852
259	Sàuze d'Oulx	527	11	7	20	6	9	—	283	265	548	1.710
260	Scalenghe	2.260	26	29	82	4	124	—	1.182	1.037	2.219	3.175
261	Scarmagno	620	3	13	4	3	17	—	273	327	600	796
262	Sciolze	792	2	6	34	—	31	—	400	391	791	1.133
263	Sestriere	450	8	3	31	2	6	—	262	220	482	2.580
264	Sèttimo Rottaro	680	6	10	5	—	13	—	319	349	668	608
265	Sèttimo Torinese	16.147	333	142	1.928	13	612	—	9.025	8.642	17.667	3.197
266	Sèttimo Vittone	1.773	17	25	17	—	23	—	828	931	1.759	2.323
267	Sparone	1.503	16	25	26	1	33	2	720	766	1.486	2.951
268	Strambinello	246	2	6	20	—	10	2	116	134	250	215
269	Strambino	4.870	51	56	127	—	94	3	2.310	2.585	4.895	2.275
270	Susa	5.900	79	96	415	3	290	3	2.832	3.176	6.008	1.126
271	Tavagnasco	841	17	6	11	—	21	—	419	423	842	865
272	TORINO	946.029	12.714	9.789	62.743	2002	19.012	598	477.477	516.612	994.089	13.017
273	Torrazza Piemonte	1.863	22	24	107	—	71	—	944	953	1.897	994
274	Torre Bàiro	548	8	9	18	—	26	—	249	290	539	550
275	Torre Pèllice	4.670	54	75	129	9	175	2	2.111	2.499	4.610	2.122
276	Trana	1.577	12	25	51	—	66	—	751	798	1.549	1.641
277	Trausella	229	3	2	7	—	5	—	115	117	232	1.211
278	Traversella	865	14	11	25	—	40	—	413	440	853	3.952
279	Traves	691	3	11	4	—	29	—	325	333	658	1.075
280	Trofarello	5.171	69	75	428	—	242	6	2.631	2.714	5.345	1.232
281	Usseaux	469	3	5	6	2	3	—	252	220	472	3.832
282	Ussèglio	776	7	13	10	—	20	2	382	376	758	9.802
283	Vàie	1.170	13	14	39	—	18	—	592	598	1.190	708
284	Val della Torre	1.336	7	24	40	—	27	—	707	625	1.332	3.674
285	Valgiòie	439	2	8	19	—	9	—	207	236	443	907

TORINO-VERCELLI

N. d'ordine	COMUNI	PO- POLA- ZIONE RESI- DENTE al 31 dic. 1959	ISCRIZIONI E CANCELLAZIONI ANAGRAFICHE NELL'ANNO 1960						POPOLAZIONE RESIDENTE al 31 dicembre 1960			SU- PER- FICIE 1960 — ettari
			Per movimento naturale		Per trasferimento di residenza				M	F	MF	
			Nati vivi	Morti	Iscritti		Cancellati					
					da altro Comune	dal- l'e- stero	per altro Co- mune	per l'e- stero				
286	Vallo Torinese	560	5	10	20	—	4	—	289	282	571	624
287	Valperga	2.745	29	35	140	4	118	13	1.293	1.459	2.752	1.327
288	Valprato Soana	543	6	17	5	8	13	—	226	306	532	7.157
289	Varisella	534	3	6	3	—	12	—	284	238	522	2.244
290	Vàuda Canavese	1.172	11	25	28	—	14	—	564	608	1.172	725
291	Venàlzio	966	19	11	37	—	47	2	495	467	962	1.980
292	Venaria	16.445	263	165	2.041	9	796	2	8.906	8.889	17.795	2.029
293	Verolengo	4.575	59	61	188	—	174	1	2.297	2.289	4.586	2.923
294	Verrua Savòia	1.833	11	29	54	—	96	5	907	861	1.768	3.191
295	Vestignè	1.106	10	27	12	—	21	—	518	562	1.080	1.208
296	Vialfrè	259	2	2	—	—	—	—	115	144	259	449
297	Vico Canavese	1.200	16	10	35	—	31	—	588	622	1.210	3.277
298	Vidracco	340	1	2	18	—	16	6	161	174	335	316
299	Vigone	4.518	50	53	134	—	160	—	2.203	2.286	4.489	4.108
300	Villafranca Piemonte	5.003	62	78	127	2	206	—	2.382	2.528	4.910	5.101
301	Villanova Canavese	949	9	14	29	—	34	—	469	470	939	395
302	Villarbasse	1.084	11	21	74	—	38	—	553	557	1.110	1.036
303	Villar Dora	1.485	16	29	76	—	66	1	747	734	1.481	564
304	Villarèggia	1.220	10	17	31	—	32	—	589	623	1.212	1.110
305	Villar Focchiardo	1.782	12	30	47	—	48	—	849	914	1.763	2.563
306	Villar Pèlice	1.367	12	18	13	2	30	1	670	675	1.345	6.076
307	Villar Perosa	3.445	57	28	169	2	69	—	1.813	1.763	3.576	1.154
308	Villastellone	2.734	33	38	131	—	81	—	1.372	1.407	2.779	1.968
309	Vinovo	3.706	59	51	349	—	196	—	1.934	1.933	3.867	1.766
310	Virle Piemonte	977	12	18	22	—	15	—	482	496	978	1.415
311	Vische	1.706	11	26	27	1	25	2	792	900	1.692	1.691
312	Vistròrio	549	5	11	16	3	16	—	252	294	546	463
313	Viù	2.261	20	56	20	—	64	—	1.124	1.057	2.181	8.449
314	Volpiano	5.212	60	74	188	—	161	—	2.567	2.658	5.225	3.242
315	Volvera	1.860	23	24	63	1	78	—	938	907	1.845	2.094
	PROVINCIA	1705.708	22.420	19.842	108.269	2548	48.633	1045	858.023	911.402	1769.425	683.015

PROVINCIA DI VERCELLI

1	Ailoche	431	6	10	6	—	29	—	175	229	404	1.026
2	Alagna Valsèsia	452	8	5	17	—	9	—	236	227	463	7.280
3	Albano Verellese	579	4	9	29	—	49	—	273	281	554	1.380
4	Àlice Castello	2.193	28	30	29	—	50	—	1.054	1.116	2.170	2.477
5	Andorno Micca	4.008	38	44	209	—	173	—	1.883	2.155	4.038	1.205
6	Arbòrio	1.361	12	19	28	—	32	—	702	648	1.350	2.320
7	Asigliano Verellese	2.194	14	47	98	1	120	—	1.050	1.090	2.140	2.634
8	Balmuccia	194	1	6	4	—	2	—	85	106	191	1.017
9	Balocco	565	9	3	39	—	76	—	263	271	534	1.666
10	Benna	894	5	9	53	—	38	5	438	462	900	943
11	Bianzè	2.875	30	48	177	3	196	—	1.390	1.451	2.841	4.180
12	Biella	47.423	568	648	2.715	48	1.420	35	22.299	26.352	48.651	4.668

VERCELLI

N. d'ordine	COMUNI	PO- POLA- ZIONE RESI- DENTE al 31 dic. 1959	ISCRIZIONI E CANCELLAZIONI ANAGRAFICHE NELL'ANNO 1960						POPOLAZIONE RESIDENTE al 31 dicembre 1960			SU- PER- FICIE 1960 — cttari
			Per movimento naturale		Per trasferimento di residenza				M	F	MF	
			Nati vivi	Morti	Iscritti		Cancellati					
					da altro Comune	dal- l'e- stero	per altro Co- mune	per l'e- stero				
13	Bioglio	1.617	22	24	153	—	138	1	728	901	1.629	1.782
14	Bocciolito	655	11	7	21	—	23	—	319	338	657	3.381
15	Borgo d'Ale	3.105	35	62	76	—	86	—	1.458	1.610	3.068	3.932
16	Borgosèsia	13.227	161	139	609	9	299	12	6.399	7.157	13.556	4.058
17	Borgo Vercelli	2.451	20	35	100	5	161	—	1.144	1.236	2.380	1.941
18	Borriana	884	13	16	78	—	42	—	446	471	917	528
19	Brèia	356	3	2	2	—	25	—	139	195	334	739
20	Brusnengo	1.828	17	21	45	7	80	—	847	949	1.796	1.042
21	Buronzò	1.424	23	16	109	—	109	—	707	724	1.431	2.498
22	Callabiana	301	—	7	8	—	17	—	139	146	285	732
23	Camandona	883	8	12	41	—	34	4	406	476	882	948
24	Camburzano	987	9	23	33	—	32	—	443	531	974	381
25	Campertogno	403	5	5	3	—	10	—	182	214	396	3.418
26	Campiglia Cervo	465	1	6	8	—	16	—	205	247	452	1.169
27	Candelo	5.954	88	58	440	7	211	—	3.058	3.162	6.220	1.511
28	Caprile	384	1	5	17	1	12	—	187	199	386	1.133
29	Carcòforo	104	2	2	2	—	—	—	49	57	106	2.289
30	Caresana	2.059	11	33	39	1	66	—	972	1.039	2.011	2.373
31	Caresanablot	266	2	3	27	—	40	—	135	117	252	1.113
32	Carisio	1.351	16	20	116	—	134	—	708	621	1.329	3.011
33	Casanova Elvo	648	6	10	64	—	103	—	316	289	605	1.628
34	Casapinta	856	12	12	33	—	53	—	383	453	836	292
35	Cascine San Giacomo	626	7	9	26	—	60	—	283	307	590	964
36	Castelletto Cervo	946	5	13	56	—	44	—	476	474	950	1.497
37	Cavaglià	2.980	39	35	131	—	138	1	1.482	1.494	2.976	2.548
38	Cèllo	1.206	18	17	29	—	55	—	589	592	1.181	1.005
39	Cerreto Castello	329	3	4	37	—	41	—	162	162	324	266
40	Cerrione	1.964	26	16	148	—	86	1	1.046	989	2.035	2.800
41	Cervatto	178	5	5	1	—	20	—	73	86	159	934
42	Cigliano	4.279	56	72	67	12	123	—	2.058	2.161	4.219	2.535
43	Civiasco	303	1	7	5	2	3	—	145	156	301	727
44	Còggiola	4.047	49	57	116	3	147	—	1.871	2.140	4.011	2.368
45	Collobiano	214	8	2	45	—	47	—	113	105	218	912
46	Cossato	11.323	162	115	789	18	421	7	5.687	6.062	11.749	2.774
47	Costanzana	1.651	9	17	81	—	119	—	807	798	1.605	2.112
48	Cravagliana	658	8	22	10	—	21	—	257	376	633	3.452
49	Crescentino	5.226	36	90	274	—	243	—	2.552	2.651	5.203	4.828
50	Crevacuore	2.220	24	25	161	6	98	—	1.075	1.213	2.288	834
51	Crosa	551	8	5	74	—	40	—	280	308	588	96
52	Crova	1.038	7	8	85	2	137	—	491	496	987	1.399
53	Curino	962	9	12	34	—	46	—	426	521	947	2.137
54	Desana	1.396	12	23	43	1	83	—	655	691	1.346	1.653
55	Donato	929	6	23	22	2	13	—	474	449	923	1.182
56	Dorzano	412	2	4	33	—	26	—	199	218	417	485
57	Fobello	552	4	8	4	3	8	—	258	289	547	2.932
58	Fontanetto Po	1.864	11	31	61	—	62	—	883	960	1.843	2.328
59	Formigliana	821	10	8	49	—	70	—	405	397	802	1.705
60	Gagliànico	2.317	30	29	98	—	83	—	1.119	1.214	2.333	452

VERCELLI

N. d'ordine	COMUNI	PO- POLA- ZIONE RESI- DENTE al 31 dic. 1959	ISCRIZIONI E CANCELLAZIONI ANAGRAFICHE NELL'ANNO 1960						POPOLAZIONE RESIDENTE al 31 dicembre 1960			SU- PER- FICIE 1960 — Ettari
			Per movimento naturale		Per trasferimento di residenza				M	F	MF	
			Nati vivi	Morti	Iscritti		Cancellati					
					da altro Comune	dal- l'e- stero	per altro Co- mune	per l'e- stero				
61	Gattinara.	7.768	123	87	282	14	192	4	3.801	4.103	7.904	3.352
62	Ghislarengo.	907	10	13	51	—	55	—	437	463	900	1.252
63	Giffenga	142	—	1	—	—	5	—	69	67	136	231
64	Graglia.	2.010	31	33	41	1	68	1	914	1.067	1.981	2.028
65	Grèggio	655	7	12	26	—	24	—	310	342	652	1.200
66	Guardabosone.	448	8	15	19	2	10	—	218	234	452	681
67	Lamporo.	790	6	15	20	—	54	—	363	384	747	975
68	Lenta	1.163	12	17	66	—	70	—	589	565	1.154	1.900
69	Lessona	2.538	33	36	180	12	156	5	1.232	1.334	2.566	1.171
70	Lignana	1.117	8	20	169	—	176	—	545	553	1.098	2.252
71	Livorno Ferraris	4.020	42	62	369	—	311	—	1.994	2.064	4.058	5.811
72	Lòzzolo	911	13	13	17	1	20	—	459	450	909	670
73	Magnano.	641	5	12	26	1	20	—	275	366	641	1.047
74	Massazza.	430	6	8	54	—	24	—	227	231	458	1.167
75	Masserano	2.976	38	50	120	7	123	—	1.367	1.601	2.968	2.714
76	Mezzana Mortigliengo	1.339	17	28	41	—	50	—	596	723	1.319	415
77	Miagliano.	1.124	6	13	22	—	50	—	498	591	1.089	66
78	Mòllia	208	5	6	6	—	10	—	95	108	203	1.409
79	Moncrivello.	1.664	14	34	41	—	47	1	817	820	1.637	2.019
80	Mongrando	4.079	54	56	188	3	157	—	1.983	2.128	4.111	1.672
81	Mosso Santa Maria	2.565	28	25	114	—	117	12	1.154	1.399	2.553	1.593
82	Motta dei Conti.	1.404	10	31	33	—	37	—	688	691	1.379	1.182
83	Mottalciata.	1.451	16	29	87	—	114	—	698	713	1.411	1.848
84	Muzzano	715	8	13	27	—	55	—	332	350	682	594
85	Netro	1.602	18	14	18	3	39	—	750	838	1.588	1.263
86	Occhieppo Inferiore	3.540	43	57	328	1	150	2	1.732	1.971	3.703	405
87	Occhieppo Superiore.	2.166	19	34	172	1	117	—	1.041	1.166	2.207	520
88	Olcenengo	1.046	5	17	32	—	91	—	483	492	975	1.650
89	Oldenico	460	6	4	23	—	29	—	223	233	456	648
90	Palazzolo Vercellese	1.940	16	40	66	—	85	3	900	994	1.894	1.391
91	Pertengo	675	5	8	18	—	35	—	317	338	655	831
92	Pettinengo	2.296	35	27	120	1	98	—	1.049	1.278	2.327	1.148
93	Pezzana	1.775	8	33	35	4	92	—	826	871	1.697	1.742
94	Piatto	504	3	7	28	—	17	—	251	260	511	360
95	Piedicavallo	479	2	7	6	2	35	—	176	271	447	1.788
96	Pila	170	1	1	7	—	9	—	77	91	168	870
97	Piode	213	2	4	5	—	13	—	100	103	203	1.354
98	Pistolesa	380	6	5	17	—	30	—	161	207	368	231
99	Pollone.	2.083	25	41	149	2	99	—	1.006	1.113	2.119	1.637
100	Ponderano	2.809	37	33	178	2	115	—	1.388	1.490	2.878	704
101	Pòrtula	2.668	41	23	110	—	117	—	1.256	1.423	2.679	1.111
102	Pòstua.	693	8	13	26	2	17	—	324	375	699	1.665
103	Pralungo.	3.218	44	50	138	14	130	5	1.534	1.695	3.229	715
104	Prarolo.	931	14	10	57	—	71	—	435	486	921	1.156
105	Pray.	4.269	45	48	120	4	171	3	1.963	2.253	4.216	933
106	Quaregna.	681	7	9	75	—	51	—	348	355	703	585
107	Quarona	3.230	51	37	144	3	77	2	1.593	1.719	3.312	1.600
108	Quinto Vercellese	598	4	5	34	—	73	—	282	276	558	1.106

VERCELLI

N. d'ordine	COMUNI	PO- POLA- ZIONE RESI- DENTE al 31 dic. 1959	ISCRIZIONI E CANCELLAZIONI ANAGRAFICHE NELL'ANNO 1960						POPOLAZIONE RESIDENTE al 31 dicembre 1960			SU- PER- FICIE 1960 — ettari
			Per movimento naturale		Per trasferimento di residenza				M	F	MF	
			Nati vivi	Morti	Iscritti		Cancellati					
					da altro Comune	dal- l'e- stero	per altro Co- mune	per l'e- stero				
109	Quittengo	554	6	10	14	—	18	—	258	288	546	804
110	Rassa	230	7	6	2	—	4	—	102	127	229	4.341
111	Rima San Giuseppe.	140	2	2	1	—	3	—	69	69	138	3.542
112	Rimasco	315	3	6	1	—	16	—	147	150	297	2.428
113	Rimella	451	3	6	2	—	21	—	194	235	429	2.890
114	Riva Valdòbbia.	358	2	7	5	—	14	—	171	173	344	6.169
115	Rive.	838	5	9	30	—	30	—	421	413	834	948
116	Roasio.	2.659	24	32	34	30	99	—	1.268	1.348	2.616	2.814
117	Ronco Biellese	1.650	18	20	161	—	72	—	801	936	1.737	380
118	Ronsecco.	1.339	6	23	86	—	92	—	664	652	1.316	2.457
119	Ròppolo	751	13	9	47	—	38	—	363	401	764	871
120	Rosazza	324	—	4	18	—	22	—	140	176	316	875
121	Rossa	307	5	4	1	3	21	—	136	155	291	1.159
122	Rovasenda	1.049	12	14	56	1	53	—	540	511	1.051	2.926
123	Sàbbia.	234	1	5	—	—	10	—	94	126	220	1.462
124	Sagliano Micca	2.410	21	28	132	9	93	1	1.108	1.342	2.450	1.491
125	Sala Biellese	717	3	12	33	—	36	—	311	394	705	809
126	Salasco.	499	7	5	61	—	81	—	246	235	481	1.207
127	Sali Vercellese	396	3	1	32	—	37	—	224	169	393	877
128	Saluggia	3.807	42	61	155	1	118	—	1.901	1.925	3.826	3.158
129	Salussola	2.519	24	27	188	4	179	—	1.266	1.263	2.529	3.858
130	Sandigliano.	1.935	26	16	171	—	98	1	1.013	1.004	2.017	1.022
131	San Germano Vercellese	3.154	25	50	149	—	242	—	1.438	1.598	3.036	3.068
132	San Paolo Cervo	386	2	4	27	1	15	—	182	215	397	842
133	Santhià	7.457	77	84	525	3	489	1	3.725	3.763	7.488	5.332
134	Scopa	448	8	6	26	—	33	—	212	231	443	2.261
135	Scopello	410	9	8	17	—	16	—	223	189	412	1.862
136	Selve Marcone	180	3	4	4	—	3	—	80	100	180	215
137	Serravalle Sèsia.	4.925	63	58	230	3	132	3	2.404	2.624	5.028	2.039
138	Soprana	1.361	18	20	72	—	40	—	658	733	1.391	547
139	Sordèvolo	1.684	18	26	58	—	75	3	753	903	1.656	1.378
140	Sostegno	950	6	23	8	1	20	—	435	487	922	1.807
141	Strona	1.991	32	21	68	9	76	—	917	1.086	2.003	379
142	Stroppiana	1.863	11	43	34	—	83	—	863	919	1.782	1.813
143	Tavigliano	1.172	10	19	26	3	26	6	533	627	1.160	1.088
144	Ternengo.	348	6	6	37	—	17	—	181	187	368	202
145	Tollegno	3.189	34	29	149	—	86	2	1.518	1.737	3.255	336
146	Torrazzo	342	—	9	4	—	6	—	136	195	331	580
147	Tricerro	1.196	10	26	40	—	63	—	560	597	1.157	1.225
148	Trino	9.151	74	151	494	5	310	1	4.468	4.794	9.262	7.060
149	Trivero.	8.777	105	112	456	11	277	3	4.227	4.730	8.957	2.988
150	Tronzano Vercellese	4.497	39	69	185	—	218	1	2.252	2.181	4.433	4.495
151	Valdengo.	1.744	18	19	186	3	73	13	905	941	1.846	772
152	Valduggia	2.734	32	37	70	2	63	—	1.372	1.366	2.738	2.866
153	Vallanzengo	349	7	4	14	—	10	—	171	185	356	389
154	Valle Mosso	5.714	75	58	234	3	248	14	2.668	3.038	5.706	890
155	Valle San Nicolao.	1.871	18	23	106	2	91	—	863	1.020	1.883	1.488
156	Varallo.	7.722	89	92	204	6	218	4	3.596	4.111	7.707	8.871

VERCELLI-NOVARA

N. d'ordine	COMUNI	PO- POLA- ZIONE RESI- DENTE al 31 dic. 1959	ISCRIZIONI E CANCELLAZIONI ANAGRAFICHE NELL'ANNO 1960						POPOLAZIONE RESIDENTE al 31 dicembre 1960			SU- PER- FICIE 1960 — ettari
			Per movimento naturale		Per trasferimento di residenza				M	F	MF	
			Nati vivi	Morti	Iscritti		Cancellati					
					da altro Comune	dal- l'e- stero	per altro Co- mune	per l'e- stero				
157	Vèglio	1.159	10	8	42	1	50	—	564	590	1.154	676
158	VERCELLI	49.235	579	611	2.518	77	1.524	23	24.022	26.229	50.251	7.990
159	Verrone	390	5	3	47	—	43	—	212	184	396	847
160	Vigliano Biellese	6.387	88	55	389	2	247	—	3.182	3.382	6.564	838
161	Villa del Bosco	504	6	17	10	—	13	—	210	280	490	373
162	Villanova Biellese	247	3	3	76	—	53	—	142	128	270	766
163	Villarboit	1.038	12	15	66	—	133	—	498	470	968	2.546
164	Villata	2.059	20	21	34	—	67	—	1.005	1.020	2.025	1.437
165	Viverone	1.398	9	20	68	—	64	—	691	700	1.391	1.237
166	Vocca	271	3	5	1	—	7	—	123	140	263	2.004
167	Zimone	519	5	9	8	—	9	—	232	282	514	290
168	Zubiena	1.373	14	28	60	—	55	—	632	732	1.364	1.258
169	Zumàglia	958	8	16	41	—	52	—	438	501	939	262
	PROVINCIA	394.495	4.473	5.328	19.825	391	16.227	180	189.688	207.761	397.449	300.087

PROVINCIA DI NOVARA

1	Agrate Contùrbia	1.174	11	14	43	3	25	—	576	616	1.192	1.451
2	Ameno	1.197	13	30	89	5	78	18	533	645	1.178	1.000
3	Antrona Schieranco	846	14	14	9	—	20	—	398	437	835	9.999
4	Anzola d'Òssola	429	6	4	9	—	18	—	208	214	422	1.383
5	Arizzano	776	14	10	64	—	63	—	343	438	781	163
6	Armeno	2.238	41	32	40	1	63	4	1.073	1.148	2.221	3.158
7	Àrola	380	6	8	10	—	13	2	176	197	373	652
8	Arona (a)	11.213	165	138	669	13	401	17	5.412	6.371	11.783	1.517
9	Aurano	492	6	12	—	—	25	—	221	240	461	2.125
10	Baceno	1.138	15	11	30	—	47	—	572	553	1.125	6.872
11	Bànnio Anzino	928	9	14	12	—	36	—	417	482	899	3.896
12	Barengo	1.368	21	15	98	—	93	—	713	666	1.379	1.936
13	Baveno	3.633	37	44	162	1	104	7	1.713	1.965	3.678	1.725
14	Bée	493	8	8	8	—	19	—	235	247	482	328
15	Belgirate	615	6	5	41	—	18	—	281	358	639	840
16	Bellinzago Novarese	6.504	104	80	249	—	174	1	3.281	3.321	6.602	3.936
17	Bèura-Cardezza	1.721	13	19	19	2	36	—	837	863	1.700	2.890
18	Biandrate	1.477	21	18	81	—	138	—	713	710	1.423	1.268
19	Boca	1.218	12	29	47	2	59	—	588	603	1.191	964
20	Bognanco	843	8	8	17	—	31	—	397	432	829	5.836
21	Bogogno	1.381	13	19	13	—	25	1	693	669	1.362	843
22	Bolzano Novarese	868	4	16	19	—	35	1	409	430	839	327
23	Borgolavezzaro	2.477	27	43	116	—	143	—	1.183	1.251	2.434	2.121
24	Borgomanero	15.135	216	163	563	16	304	—	7.354	8.109	15.463	3.236
25	Borgo Ticino	2.303	23	38	156	—	85	—	1.128	1.231	2.359	1.327
26	Briga Novarese	1.643	27	18	31	5	24	—	798	866	1.664	475
27	Briona	1.574	28	11	95	—	116	—	785	785	1.570	2.474
28	Brovello-Carpugnino	572	9	7	7	—	14	1	268	298	566	834
29	Calasca-Castiglione	1.350	14	10	17	—	59	—	628	684	1.312	5.766
30	Caltignaga	2.106	31	30	209	—	207	1	1.071	1.037	2.108	2.232

(a) Nei dati della popolazione al 31 dicembre 1960 sono stati compresi: n. 135 M., 144 F., 279 MF., corrispondenti ad altrettante schede anagrafiche ricevute dal comune di Paruzzaro, in dipendenza della variazione territoriale disposta con D.P.R. n. 977 del 2-9-1960.

NOVARA

N. d'ordine	COMUNI	PO- POLA- ZIONE RESI- DENTE al 31 dic. 1959	ISCRIZIONI E CANCELLAZIONI ANAGRAFICHE NELL'ANNO 1960						POPOLAZIONE RESIDENTE al 31 dicembre 1960			SU- PER- FICIE 1960 — ettari
			Per movimento naturale		Per trasferimento di residenza				M	F	MF	
			Nati vivi	Morti	Iscritti		Cancellati					
					da altro Comune	dal- l'e- stero	per altro Co- mune	per l'e- stero				
31	Cambiasca	1.137	17	11	98	—	18	—	571	652	1.223	394
32	Càmeri.	6.661	97	74	474	2	200	—	3.417	3.543	6.960	3.965
33	Cànnero Riviera	1.239	12	25	57	14	27	—	573	697	1.270	1.446
34	Cannòbio.	4.174	72	59	297	9	142	15	2.066	2.270	4.336	5.120
35	Caprezzo	245	2	7	1	—	8	—	111	122	233	726
36	Carpignano Sèsia	2.490	24	23	42	—	48	—	1.196	1.289	2.485	1.476
37	Casalbeltrame.	901	10	11	106	—	196	—	393	417	810	1.590
38	Casale Corte Cerro	2.629	54	33	85	2	103	—	1.246	1.388	2.634	1.208
39	Casalèggio Novara.	1.011	17	17	63	—	32	—	505	537	1.042	1.050
40	Casalino	2.797	34	25	304	—	329	—	1.381	1.400	2.781	3.960
41	Casalvolone.	1.453	8	27	102	—	133	—	683	720	1.403	1.743
42	Castellazzo Novarese	576	8	2	57	—	74	—	302	263	565	1.076
43	Castelletto sopra Ticino	6.093	95	74	240	9	250	3	2.959	3.151	6.110	1.461
44	Cavaglietto.	496	6	11	—	—	7	—	252	232	484	657
45	Cavàglio d'Agogna	1.542	15	31	33	—	29	—	754	776	1.530	985
46	Cavàglio-Spòccia	561	7	11	9	—	27	—	286	253	539	1.814
47	Cavallirio.	1.069	15	17	16	1	11	—	511	562	1.073	808
48	Ceppo Morelli.	674	12	10	10	—	19	—	321	346	667	4.001
49	Cerano.	5.893	61	84	177	5	152	4	2.925	2.971	5.896	3.210
50	Cèsara	702	12	11	18	—	27	—	351	343	694	1.127
51	Colazza	379	7	2	8	—	7	—	169	216	385	310
52	Comignago	546	5	7	25	—	22	2	275	270	545	438
53	Cossogno	1.022	4	7	14	1	35	—	470	529	999	4.002
54	Cravèggia	882	11	15	12	—	22	4	406	458	864	3.644
55	Cressa	1.420	15	16	27	—	30	—	692	724	1.416	711
56	Crèvola d'Òssola	2.644	33	23	69	—	62	1	1.355	1.305	2.660	3.972
57	Crodo	1.620	29	17	24	—	18	—	828	810	1.638	6.169
58	Curèggio	1.830	21	38	47	—	24	—	914	922	1.836	838
59	Cùrsolo-Orasso	468	3	15	3	—	7	6	214	232	446	2.102
60	Divignano	1.005	13	15	47	1	47	2	512	490	1.002	524
61	Domodòssola	15.993	272	132	844	46	593	28	8.123	8.279	16.402	3.673
62	Dormelletto.	1.284	12	12	85	1	82	15	615	658	1.273	701
63	Druogno	940	12	13	18	—	8	—	444	505	949	2.905
64	Falmenta.	741	11	11	9	—	16	1	329	404	733	1.621
65	Fara Novarese	2.292	23	35	94	—	50	—	1.162	1.162	2.324	935
66	Fontaneto d'Agogna.	2.512	20	29	34	—	29	—	1.221	1.287	2.508	2.119
67	Formazza	685	6	7	14	—	32	—	344	322	666	13.041
68	Galliate	12.215	145	171	477	2	219	1	5.973	6.475	12.448	2.954
69	Garbagna Novarese	956	14	14	72	—	73	—	481	474	955	1.006
70	Gargallo	1.086	8	13	56	—	18	—	544	575	1.119	371
71	Gàttico.	2.475	42	35	83	1	45	—	1.221	1.300	2.521	1.614
72	Germagno	204	3	4	1	—	13	—	89	102	191	285
73	Ghemme	4.185	46	93	83	4	68	—	1.971	2.186	4.157	2.057
74	Ghiffa	2.319	22	31	135	3	89	1	1.092	1.266	2.358	1.395
75	Gignese	863	8	12	24	—	27	—	384	472	856	1.494
76	Gozzano	5.279	87	55	274	4	118	2	2.599	2.870	5.469	1.254
77	Granozzo con Monticello.	1.579	22	17	143	—	167	—	805	755	1.560	1.948
78	Gravellona Toce	4.579	64	61	189	2	123	1	2.239	2.410	4.649	1.467

NOVARA

N. d'ordine	COMUNI	PO- POLA- ZIONE RESI- DENTE al 31 dic. 1959	ISCRIZIONI E CANCELLAZIONI ANAGRAFICHE NELL'ANNO 1960						POPOLAZIONE RESIDENTE al 31 dicembre 1960			SU- PER- FICIE 1960 — ettari
			Per movimento naturale		Per trasferimento di residenza				M	F	MF	
			Nati vivi	Morti	Iscritti		Cancellati					
					da altro Comune	dal- l'e- stero	per altro Co- mune	per l'e- stero				
79	Grignasco	4.655	58	57	153	6	98	—	2.194	2.523	4.717	1.462
80	Gurro	732	16	7	5	1	14	3	297	433	730	1.327
81	Intragna	372	6	6	1	—	15	5	158	195	353	995
82	Invòrio.	3.120	42	47	107	2	46	3	1.514	1.661	3.175	1.740
83	Landiona.	777	6	11	42	—	50	—	395	369	764	726
84	Lesà.	2.454	33	35	118	—	96	—	1.170	1.304	2.474	1.248
85	Lorèglia	532	13	5	5	—	13	—	249	283	532	922
86	Macugnaga	912	15	6	45	2	44	—	476	448	924	9.940
87	Madonna del Sasso	588	12	6	7	—	26	—	275	300	575	1.527
88	Maggiora.	1.705	16	28	46	2	24	1	772	944	1.716	1.067
89	Malesco	1.369	18	17	33	1	55	—	689	660	1.349	4.324
90	Mandello Vitta	407	8	3	37	—	43	—	200	206	406	572
91	Marano Ticino	975	9	13	30	1	50	—	470	482	952	784
92	Masera.	1.302	13	13	18	—	39	—	621	660	1.281	2.009
93	Massino Visconti	870	9	10	14	—	12	—	402	469	871	677
94	Massiola	332	8	5	2	—	3	—	148	186	334	861
95	Mèina	2.260	32	27	136	5	104	—	1.056	1.246	2.302	779
96	Mergozzo.	2.140	28	29	91	1	58	—	1.035	1.138	2.173	2.735
97	Mezzomerico	1.032	11	11	15	2	20	—	511	518	1.029	759
98	Miasino	967	13	16	36	—	36	—	420	544	964	534
99	Miazzina	397	4	5	7	—	19	—	187	197	384	2.145
100	Momo	2.379	35	29	72	—	133	2	1.189	1.133	2.322	2.368
101	Montecrestese.	1.286	30	13	32	—	33	—	651	651	1.302	8.649
102	Montescheno	711	9	11	23	—	19	—	335	378	713	2.155
103	Nebbiuno.	1.177	9	20	33	—	23	—	565	611	1.176	824
104	Nibbiola	1.030	14	15	41	1	93	—	491	487	978	1.130
105	Nònio	941	13	15	23	2	20	—	475	469	944	1.015
106	NOVARA	83.231	1.072	1.067	4.601	41	2.258	22	40.706	44.892	85.598	10.302
107	Oggèbbio.	1.036	13	12	48	4	56	—	491	542	1.033	2.021
108	Olèggio.	9.036	125	123	369	7	299	20	4.424	4.671	9.095	3.780
109	Olèggio Castello.	1.134	14	18	70	—	44	1	567	588	1.155	584
110	Omegna	13.493	193	142	508	16	312	14	6.537	7.205	13.742	3.080
111	Ornavasso	2.773	40	32	74	1	53	1	1.351	1.451	2.802	2.587
112	Orta San Giulio (a)	1.281	12	22	75	—	62	—	566	644	1.210	953
113	Pallanzeno	1.039	19	9	23	—	21	—	499	552	1.051	442
114	Paruzzaro (b)	1.233	19	18	46	5	58	—	478	470	948	509
115	Pella (c)	981	17	16	65	1	28	—	508	586	1.094	534
116	Pettenasco	1.110	20	12	32	3	39	—	540	574	1.114	712
117	Piedimulera.	1.644	18	14	60	—	76	1	808	823	1.631	762
118	Pieve Vergonte	2.670	51	30	110	—	75	—	1.340	1.386	2.726	4.173
119	Pisano	491	6	3	43	—	19	—	235	283	518	276
120	Pogno	1.185	15	13	36	—	26	—	613	584	1.197	1.006
121	Pòmbia	1.315	10	19	66	—	57	—	650	665	1.315	1.196
122	Prato Sèsia.	1.726	13	24	59	4	62	—	840	876	1.716	1.235
123	Premeno	795	11	9	26	—	18	—	413	392	805	743
124	Prèmia.	1.084	14	10	26	—	28	—	552	534	1.086	8.917
125	Premosello-Chiovenda	2.182	27	27	83	4	84	8	1.078	1.099	2.177	3.411

(a) Dai dati della popolazione al 31 dicembre 1960 sono stati detratti: n. 39 M., 35 F., 74 MF., corrispondenti ad altrettante schede anagrafiche cedute al comune di Pella, in dipendenza della variazione territoriale disposta con D.P.R. n. 546 del 30-4-1960. — (b) Dai dati della popolazione al 31 dicembre 1960 sono stati detratti: n. 135 M., 144 F., 279 MF., corrispondenti ad altrettante schede anagrafiche cedute al comune di Arona, in dipendenza della variazione territoriale disposta con D.P.R. n. 977 del 2-9-1960. — (c) Nei dati della popolazione al 31 dicembre 1960 sono stati compresi: n. 39 M., 35 F., 74 MF., corrispondenti ad altrettante schede anagrafiche ricevute dal comune di Orta San Giulio, in dipendenza della variazione territoriale disposta con D.P.R. n. 546 del 30-4-1960.

NOVARA-CUNEO

N. d'ordine	COMUNI	PO- POLA- ZIONE RESI- DENTE al 31 dic. 1959	ISCRIZIONI E CANCELLAZIONI ANAGRAFICHE NELL'ANNO 1960						POPOLAZIONE RESIDENTE al 31 dicembre 1960			SU- PER- FICIE 1960 — ettari
			Per movimento naturale		Per trasferimento di residenza				M	F	MF	
			Nati vivi	Morti	Iscritti		Cancellati					
					da altro Comune	dal- l'e- stero	per altro Co- mune	per l'e- stero				
126	Quarna Sopra.	477	6	10	13	—	7	—	225	254	479	951
127	Quarna Sotto.	720	8	17	1	—	8	—	339	365	704	1.605
128	Re.	949	15	13	22	—	26	7	458	482	940	2.723
129	Recetto	1.142	7	14	39	—	31	—	558	585	1.143	880
130	Romagnano Sèsia	4.475	60	60	134	3	106	1	2.146	2.359	4.505	1.807
131	Romentino	3.467	45	65	153	3	103	—	1.698	1.802	3.500	1.774
132	San Bernardino Verbanò	1.137	11	15	19	—	45	—	546	561	1.107	2.599
133	San Maurizio d'Opàglio	1.623	28	23	150	2	34	1	852	893	1.745	832
134	San Nazzaro Sèsia	951	3	13	20	—	41	—	477	443	920	1.150
135	San Pietro Mosezzo	2.012	24	20	235	—	208	—	1.060	983	2.043	3.483
136	Santa Maria Maggiore.	1.217	23	14	34	1	52	5	559	645	1.204	5.309
137	Seppiana.	336	5	1	14	—	7	—	179	168	347	600
138	Sillavengo	878	14	8	25	—	38	—	425	446	871	954
139	Sizzano	1.583	14	33	19	—	41	—	772	770	1.542	1.050
140	Soriso	827	12	10	35	—	23	—	377	464	841	629
141	Sozzago	1.076	15	19	68	—	35	—	568	537	1.105	1.292
142	Stresa	4.839	70	42	165	6	140	9	2.273	2.616	4.889	3.323
143	Suno.	3.014	32	34	50	—	56	—	1.477	1.529	3.006	2.132
144	Terdobbiate	671	7	8	64	—	93	—	322	319	641	852
145	Toceno.	650	15	9	42	—	28	—	342	328	670	1.571
146	Tornaco	1.349	20	20	85	—	81	—	647	706	1.353	1.332
147	Tràrego Viggiona	572	12	13	10	—	25	—	282	274	556	1.877
148	Trasquera	610	7	6	61	—	40	—	365	267	632	3.957
149	Treccate	11.698	177	174	658	2	277	—	5.816	6.268	12.084	3.842
150	Trontano.	1.558	27	21	20	—	64	—	758	762	1.520	5.791
151	Valstrona.	1.630	34	15	10	1	41	—	785	834	1.619	4.841
152	Vanzone con San Carlo	642	13	14	7	—	17	—	282	349	631	1.620
153	Vàprio d'Agogna	1.060	10	8	17	—	32	3	522	522	1.044	1.009
154	Varallo Pòmbia.	3.126	42	46	61	—	72	—	1.502	1.609	3.111	1.358
155	Varzo	2.883	33	29	65	4	100	1	1.355	1.500	2.855	9.456
156	Verbania.	28.696	362	398	1.499	40	637	24	13.703	15.835	29.538	3.762
157	Veruno.	1.360	14	13	27	—	23	—	661	704	1.365	1.022
158	Vespolate.	2.611	27	47	240	1	170	1	1.292	1.369	2.661	1.784
159	Vicolungo	961	8	10	78	—	90	—	472	475	947	1.358
160	Viganella.	389	12	2	1	—	22	—	174	204	378	1.443
161	Vignone	530	6	7	35	—	29	—	248	287	535	354
162	Villadòssola.	7.242	124	64	244	1	158	5	3.610	3.774	7.384	1.802
163	Villette.	314	5	2	2	—	6	—	139	174	313	742
164	Vinzàglio.	1.124	11	17	119	—	160	—	559	518	1.077	1.555
165	Vogogna	2.115	40	21	115	4	106	1	1.072	1.074	2.146	1.528
	PROVINCIA	449.813	6.045	5.766	20.271	335	14.482	278	219.316	236.622	455.938	359.387

PROVINCIA DI CUNEO

1	Accèglio	719	6	8	6	—	37	—	347	339	686	15.194
2	Aisone	511	3	10	3	1	15	1	254	238	492	3.687
3	Alba.	20.223	316	235	1.326	21	756	5	10.023	10.867	20.890	5.401

CUNEO

N. d'ordine	COMUNI	PO- POLA- ZIONE RESI- DENTE al 31 dic. 1959	ISCRIZIONI E CANCELLAZIONI ANAGRAFICHE NELL'ANNO 1960						POPOLAZIONE RESIDENTE al 31 dicembre 1960			SU- PER- FICIE 1960 — ettari
			Per movimento naturale		Per trasferimento di residenza				M	F	MF	
			Nati vivi	Morti	Iscritti		Cancellati					
					da altro Comune	dal l'e- stero	per altro Co- mune	per l'e- stero				
4	Albaretto della Torre . .	323	5	2	7	—	22	—	162	149	311	435
5	Alto	243	1	3	1	—	4	—	125	113	238	758
6	Argentera	255	2	5	13	—	34	—	122	109	231	7.652
7	Arguello	185	1	2	5	—	21	—	97	71	168	504
8	Bagnasco.	1.547	7	25	46	—	67	—	738	770	1.508	3.110
9	Bagnolo Piemonte. . . .	4.842	68	57	102	—	194	1	2.427	2.333	4.760	6.291
10	Baldissero d'Alba	988	9	11	30	2	56	—	493	469	962	1.502
11	Barbaresco	606	6	9	72	—	37	—	330	308	638	757
12	Barge	7.563	103	82	140	2	278	1	3.667	3.780	7.447	8.235
13	Barolo	843	11	6	39	—	55	—	402	430	832	559
14	Bastia Mondovì.	860	3	14	33	—	35	—	449	398	847	1.197
15	Battifollo.	502	4	4	4	—	15	—	268	223	491	1.114
16	Beinette	1.840	32	16	96	4	84	—	938	934	1.872	1.741
17	Bellino.	585	5	15	1	—	10	—	260	306	566	6.219
18	Belvedere Langhe.	450	4	2	10	—	21	—	242	199	441	496
19	Bene Vagienna	4.198	47	56	91	—	159	—	2.075	2.046	4.121	4.895
20	Benevello.	364	5	7	3	—	22	—	188	155	343	544
21	Bèrgolo	222	4	6	8	—	6	—	120	102	222	301
22	Bernezzo.	2.101	29	30	65	2	83	1	1.014	1.069	2.083	2.584
23	Bonvicino	330	1	7	17	—	31	—	158	152	310	723
24	Borgomale	415	7	2	10	—	35	—	224	171	395	845
25	Borgo San Dalmazzo . . .	6.321	88	72	202	3	281	2	3.098	3.161	6.259	2.225
26	Bòsia	395	2	6	11	—	25	—	196	181	377	564
27	Bossolasco	864	7	10	26	3	60	—	425	405	830	1.435
28	Bòves	7.992	113	110	168	8	216	11	3.804	4.140	7.944	5.105
29	Bra	18.654	259	238	789	9	644	9	9.019	9.801	18.820	5.962
30	Briàglia	420	9	7	28	—	60	—	210	180	390	622
31	Briga Alta	230	3	6	15	—	15	—	113	114	227	5.351
32	Brondello.	626	7	17	2	—	16	—	345	257	602	991
33	Brossasco.	1.799	23	34	28	—	42	6	958	810	1.768	2.817
34	Busca	7.951	108	120	212	6	314	14	3.861	3.968	7.829	6.577
35	Camerana	1.295	13	22	23	—	47	—	636	626	1.262	2.397
36	Camo	299	4	—	10	—	15	—	162	136	298	362
37	Canale	4.349	55	72	120	—	100	—	2.097	2.255	4.352	1.800
38	Canòsio	273	4	2	4	—	18	—	131	130	261	4.855
39	Capràuna.	342	3	4	4	—	4	—	164	177	341	1.104
40	Caràglio	5.126	72	76	203	13	231	5	2.487	2.615	5.102	4.153
41	Caramagna Piemonte . . .	1.999	32	37	62	—	67	—	979	1.010	1.989	2.627
42	Cardè	1.375	24	17	33	—	81	—	681	653	1.334	1.932
43	Carrù	4.081	41	46	100	3	131	2	1.968	2.078	4.046	2.601
44	Cartignano	402	1	4	5	2	21	16	171	198	369	651
45	Casalgrasso.	1.121	18	14	64	2	53	—	571	567	1.138	1.768
46	Castagnito	954	8	13	33	—	41	—	454	487	941	709
47	Casteldelfino	701	9	12	26	2	28	2	366	330	696	3.318
48	Castellar	225	5	3	11	—	9	—	136	93	229	378
49	Castelletto Stura	1.240	16	14	39	—	46	—	638	597	1.235	1.656
50	Castelletto Uzzone	615	9	5	18	—	15	—	336	286	622	1.513
51	Castellinaldo	1.094	11	11	18	—	41	1	539	531	1.070	789

CUNEO

N. d'ordine	COMUNI	PO- POLA- ZIONE RESI- DENTE al 31 dic. 1959	ISCRIZIONI E CANCELLAZIONI ANAGRAFICHE NELL'ANNO 1960						POPOLAZIONE RESIDENTE al 31 dicembre 1960			SU- PER- FICIE 1960 — ettari
			Per movimento naturale		Per trasferimento di residenza				M	F	MF	
			Nati vivi	Morti	Iscritti		Cancellati					
					da altro Comune	dal- l'e- stero	per altro Co- mune	per l'e- stero				
52	Castellino Tanaro	682	8	8	22	—	36	—	357	311	668	1.162
53	Castelmagno	361	6	13	2	—	16	1	195	144	339	4.948
54	Castelnuovo di Ceva.	231	3	3	8	—	5	—	126	108	234	623
55	Castiglione Falletto	524	9	6	10	—	19	—	274	244	518	472
56	Castiglione Tinella.	1.319	18	25	42	—	50	—	650	654	1.304	1.157
57	Càstino.	986	13	9	17	—	54	—	505	448	953	1.552
58	Cavallerleone	823	8	9	22	—	29	—	402	413	815	1.648
59	Cavallermaggiore	4.140	60	49	162	—	177	—	2.064	2.072	4.136	5.157
60	Celle di Macra	584	3	7	4	—	35	—	279	270	549	3.126
61	Centallo	4.661	66	43	91	3	243	—	2.294	2.241	4.535	4.275
62	Ceresole Alba.	1.608	28	15	31	—	83	—	815	754	1.569	3.705
63	Cerretto delle Langhe.	585	12	6	12	—	26	—	310	267	577	1.013
64	Cervasca	2.502	36	37	65	—	114	—	1.209	1.243	2.452	1.828
65	Cervere	1.731	23	13	25	—	96	—	862	808	1.670	1.894
66	Ceva.	5.083	63	63	196	—	258	—	2.538	2.483	5.021	4.296
67	Cherasco	6.820	79	86	143	2	386	3	3.416	3.153	6.569	8.120
68	Chiusa di Pè시오.	4.014	50	56	84	11	171	10	1.886	2.036	3.922	9.405
69	Cigliè	413	4	4	2	—	14	—	205	196	401	597
70	Cissole.	304	2	1	1	—	8	—	164	134	298	579
71	Clavesana	1.699	10	24	48	1	52	—	849	833	1.682	1.715
72	Corneliano d'Alba.	1.791	17	28	43	—	81	1	907	834	1.741	1.027
73	Cortemilia	2.661	36	39	94	—	111	—	1.323	1.318	2.641	2.473
74	Cossano Belbo	1.605	14	19	21	—	60	2	800	759	1.559	2.083
75	Costigliole Saluzzo.	2.855	34	42	82	5	134	6	1.377	1.417	2.794	1.525
76	Cravanzana.	646	6	7	22	—	55	11	306	295	601	818
77	Crissolo	480	4	2	36	1	28	4	249	238	487	4.904
78	CUNEO	44.926	622	457	2.019	45	1.351	45	21.618	24.141	45.759	11.987
79	Demonte.	2.960	38	45	64	7	83	3	1.504	1.434	2.938	12.728
80	Diano d'Alba.	2.330	24	24	51	2	120	12	1.151	1.100	2.251	1.775
81	Dogliani	4.824	61	65	143	1	136	41	2.445	2.342	4.787	3.585
82	Dronero	6.678	86	88	234	5	186	2	3.230	3.497	6.727	5.890
83	Elva.	503	5	11	—	—	20	—	236	241	477	2.637
84	Entràcque	1.141	7	30	19	4	41	—	571	529	1.100	16.032
85	Envie	2.010	20	28	36	3	103	—	986	952	1.938	2.507
86	Farigliano	1.993	15	35	46	—	75	—	1.004	940	1.944	1.643
87	Fàule	443	6	6	25	—	31	—	217	220	437	686
88	Feisòglio	638	8	6	8	—	30	4	327	287	614	741
89	Fossano	20.208	296	200	611	9	767	2	9.969	10.186	20.155	13.073
90	Frabosa Soprana	2.335	21	28	20	1	64	5	1.184	1.096	2.280	4.800
91	Frabosa Sottana	1.351	15	18	43	—	47	—	695	649	1.344	3.763
92	Fràssino	927	10	20	4	—	17	—	472	432	904	1.680
93	Gaiola	452	4	8	10	—	14	—	226	218	444	497
94	Gambasca	442	4	8	4	4	25	—	208	213	421	578
95	Garèssio	6.269	66	85	133	1	183	1	3.066	3.134	6.200	13.122
96	Gènola.	1.474	17	11	43	—	97	—	739	687	1.426	1.374
97	Gorzegno.	764	6	12	18	—	28	—	376	372	748	1.378
98	Gottasecca	416	2	6	1	—	6	—	223	184	407	1.348
99	Govone	2.388	24	31	68	3	76	2	1.175	1.199	2.374	1.880

CUNEO

N. d'ordine	COMUNI	PO- POLA- ZIONE RESI- DENTE al 31 dic. 1959	ISCRIZIONI E CANCELLAZIONI ANAGRAFICHE NELL'ANNO 1960						POPOLAZIONE RESIDENTE al 31 dicembre 1960			SU- PER- FICIE 1960 — ettari
			Per movimento naturale		Per trasferimento di residenza				M	F	MF	
			Nati vivi	Morti	Iscritti		Cancellati					
					da altro Comune	dal- l'e- stero	per altro Co- mune	per l'e- stero				
100	Grinzane Cavour	814	16	6	32	—	24	1	414	417	831	368
101	Guarene	2.006	18	30	56	—	90	—	991	969	1.960	1.339
102	Igliano	200	2	1	5	1	7	—	112	88	200	338
103	Isasca	263	5	5	3	—	9	—	138	119	257	530
104	Lagnasco	1.551	30	11	57	—	95	—	784	748	1.532	1.776
105	La Morra	2.869	32	44	82	—	126	—	1.445	1.368	2.813	2.434
106	Lèquio Bèrria	851	3	12	21	1	49	—	442	373	815	1.188
107	Lèquio Tànarò	981	4	17	15	—	31	—	503	449	952	1.208
108	Lesegno	1.015	9	12	31	—	64	—	506	473	979	1.438
109	Lèvice	777	9	3	18	1	44	—	402	356	758	1.544
110	Limone Piemonte	1.914	23	14	109	—	114	3	1.022	893	1.915	7.123
111	Lisio	477	8	7	15	—	16	1	245	231	476	865
112	Macra	404	5	9	3	—	35	—	185	183	368	2.450
113	Magliano Alfieri	1.408	15	25	36	—	43	—	684	707	1.391	953
114	Magliano Alpi	2.180	26	29	43	—	71	—	1.083	1.066	2.149	3.263
115	Mango	1.749	22	15	23	—	61	—	882	836	1.718	1.993
116	Manta	1.725	16	22	90	9	65	—	881	872	1.753	1.178
117	Marene	2.066	32	14	75	—	107	—	1.026	1.026	2.052	2.898
118	Margarita	1.277	18	20	35	—	52	—	648	610	1.258	1.154
119	Màrmora	368	2	5	1	—	10	—	185	171	356	4.105
120	Marsàglia	704	13	4	13	—	44	2	363	317	680	1.301
121	Martiniana Po	981	12	16	15	1	32	—	503	458	961	1.303
122	Melle	1.184	9	19	4	4	36	15	607	524	1.131	2.791
123	Moiola	493	3	10	9	—	11	—	257	227	484	1.496
124	Mombarcaro	846	11	11	1	—	30	—	427	390	817	2.038
125	Mombasiglio	797	7	11	17	—	36	—	395	379	774	1.715
126	Monastero di Vasco	1.625	19	16	32	—	57	—	792	811	1.603	1.745
127	Monasterolo Casotto	382	3	6	1	—	9	—	205	166	371	770
128	Monasterolo di Savigliano	1.260	20	24	19	—	56	—	630	589	1.219	1.506
129	Monchiero	587	7	9	23	—	63	—	291	254	545	497
130	Mondovì	20.709	254	270	716	13	818	4	9.795	10.805	20.600	8.726
131	Monesiglio	1.186	13	12	42	—	54	—	568	607	1.175	1.283
132	Monforte d'Alba	2.626	36	30	66	—	133	1	1.358	1.206	2.564	2.565
133	Montà	3.338	41	36	80	4	83	6	1.649	1.689	3.338	2.670
134	Montaldo di Mondovì	1.178	12	20	21	—	41	—	603	547	1.150	2.374
135	Montaldo Roero	1.165	9	21	18	1	31	—	576	565	1.141	1.196
136	Montanera	834	16	10	14	—	34	—	411	409	820	1.110
137	Montelupo Albese	482	8	8	21	—	26	1	256	220	476	639
138	Montemale di Cuneo	606	8	8	1	—	6	—	324	277	601	1.160
139	Monterosso Grana	1.381	10	16	15	1	56	3	709	623	1.332	4.223
140	Monieu Roero	1.937	22	27	34	—	68	—	996	902	1.898	2.445
141	Montezèmolò	345	3	2	7	—	9	—	196	148	344	675
142	Monticello d'Alba	1.694	20	18	30	—	55	—	845	826	1.671	1.013
143	Moretta	3.082	39	30	141	—	124	—	1.557	1.551	3.108	2.415
144	Morozzo	1.937	33	20	82	—	85	—	994	953	1.947	2.196
145	Murazzano	1.681	15	22	40	—	109	1	819	785	1.604	2.774
146	Murello	1.196	6	11	37	—	45	—	598	585	1.183	1.720
147	Narzole	3.144	33	34	91	1	121	—	1.563	1.551	3.114	2.638

CUNEO

N. d'ordine	COMUNI	PO- POLA- ZIONE RESI- DENTE: al 31 dic. 1959	ISCRIZIONI E CANCELLAZIONI ANAGRAFICHE NELL'ANNO 1960						POPOLAZIONE RESIDENTE al 31 dicembre 1960			SU- PER- FICIE 1960 — ettari
			Per movimento naturale		Per trasferimento di residenza				M	F	MF	
			Nati vivi	Morti	Iscritti		Cancellati					
					da Comune	dal- l'e- stero	per altro Co- mune	per l'e- stero				
148	Nèive	3.044	29	47	120	—	107	—	1.524	1.515	3.039	2.120
149	Naviglie	615	6	4	9	—	31	—	290	305	595	806
150	Niella Belbo	702	9	12	9	—	28	—	349	331	680	1.150
151	Niella Tanaro	1.326	16	27	20	1	49	1	630	656	1.286	1.557
152	Novello	1.106	15	11	29	—	60	—	536	543	1.079	1.157
153	Nucetto	585	6	9	9	—	35	—	298	258	556	764
154	Oncino	400	2	10	13	—	24	—	212	169	381	4.752
155	Ormea	4.062	42	50	33	3	112	4	1.976	1.998	3.974	12.419
156	Ostana	441	2	11	6	2	19	14	213	194	407	1.698
157	Paesana	4.359	52	66	41	3	90	51	2.128	2.120	4.248	5.808
158	Pagno	639	4	8	9	—	32	—	325	287	612	844
159	Pamparato	1.413	16	24	27	—	88	—	684	660	1.344	3.509
160	Paroldo	556	4	7	3	—	27	—	282	247	529	1.255
161	Perletto	594	15	7	24	—	39	—	318	269	587	1.055
162	Perlo	310	3	5	3	—	22	—	151	138	289	1.156
163	Peveragno	4.923	47	66	78	7	144	7	2.371	2.467	4.838	6.836
164	Pezzolo Valle Uzzone	944	9	12	19	—	49	—	487	424	911	2.746
165	Pianfei	1.696	22	26	26	—	52	6	837	823	1.660	1.511
166	Piasco	2.328	21	41	53	—	32	—	1.106	1.223	2.329	1.056
167	Pietrapòrzio	284	2	4	7	2	10	—	149	132	281	5.451
168	Piòbesi d'Alba	508	7	13	16	—	24	—	244	250	494	396
169	Piozzo	1.288	11	16	21	2	40	—	622	644	1.266	1.425
170	Pocapàglia	2.271	37	25	56	1	83	—	1.130	1.097	2.227	1.739
171	Polonghera	1.189	13	11	35	—	32	—	581	613	1.194	1.044
172	Pontechianale	445	4	7	7	—	9	1	203	236	439	9.572
173	Pradleves	740	6	9	6	—	13	—	397	333	730	1.926
174	Prazzo	845	12	11	12	—	42	—	415	401	816	5.227
175	Priero	775	3	9	27	—	57	—	395	344	739	2.020
176	Priocca	2.022	24	31	27	—	48	—	995	999	1.994	905
177	Priola	1.213	13	18	26	—	22	—	607	605	1.212	2.706
178	Prunetto	988	10	13	13	—	25	—	525	448	973	1.451
179	Racconigi	8.595	94	142	490	—	444	2	4.197	4.394	8.591	4.803
180	Revello	4.407	77	62	90	—	195	29	2.137	2.151	4.288	5.348
181	Rifreddo	893	10	12	16	1	39	—	448	421	869	678
182	Rittana	575	4	9	7	1	13	—	315	250	565	1.139
183	Roàschia	748	19	7	5	1	37	—	391	338	729	2.389
184	Roàscio	329	5	3	3	—	14	—	168	152	320	654
185	Robilante	2.187	31	31	15	7	46	—	1.086	1.077	2.163	2.492
186	Roburent	1.100	11	12	16	—	41	—	561	513	1.074	2.987
187	Roccabruna	1.745	22	27	23	1	30	1	863	870	1.733	2.408
188	Rocca Cigliè	363	—	2	3	—	15	—	197	152	349	733
189	Rocca de' Baldi	2.260	31	21	59	2	126	—	1.125	1.080	2.205	2.632
190	Roccaforte Mondovì	2.150	27	32	36	2	57	—	1.093	1.033	2.126	8.485
191	Roccasparvera	752	6	12	2	—	18	—	401	329	730	1.097
192	Roccapione	2.471	23	28	73	—	48	—	1.278	1.213	2.491	1.964
193	Rocchetta Belbo	309	7	6	5	1	19	—	158	139	297	458
194	Roddi	967	3	22	28	—	44	—	489	443	932	943
195	Roddino	657	10	5	7	—	28	—	357	284	641	1.045

CUNEO

N. d'ordine	COMUNI	PO- POLA- ZIONE RESI- DENTE al 31 dic. 1959	ISCRIZIONI E CANCELLAZIONI ANAGRAFICHE NELL'ANNO 1960						POPOLAZIONE RESIDENTE al 31 dicembre 1960			SU- PER- FICIE 1960 — ettari
			Per movimento naturale		Per trasferimento di residenza				M	F	MF	
			Nati vivi	Morti	Iscritti		Cancellati					
					da altro Comune	dal- l'e- stero	per altro Co- mune	per l'e- stero				
196	Rodello	605	5	4	11	—	33	—	314	270	584	884
197	Rossana	1.490	17	16	12	—	37	—	756	710	1.466	1.988
198	Ruffia	436	9	8	15	—	38	—	217	197	414	761
199	Sale delle Langhe	860	9	8	30	—	64	—	421	406	827	1.093
200	Sale San Giovanni	449	4	3	5	—	26	—	237	192	429	810
201	Saliceto	2.090	18	26	46	—	67	—	1.011	1.050	2.061	2.441
202	Salmour	628	4	9	25	—	51	1	324	272	596	1.255
203	Saluzzo	16.425	257	232	740	10	701	5	8.052	8.442	16.494	7.578
204	Sambuco	221	4	6	3	3	1	—	118	106	224	4.747
205	Sampeyre	2.310	23	58	32	8	57	—	1.115	1.143	2.258	9.889
206	San Benedetto Belbo	303	3	6	4	—	16	3	160	125	285	497
207	San Damiano Macra	1.790	32	36	39	1	74	7	892	853	1.745	5.413
208	Sanfrè	1.744	21	21	46	—	57	—	877	856	1.733	1.539
209	Sanfront	3.042	42	42	51	1	129	—	1.534	1.431	2.965	3.967
210	San Michele Mondovi	1.638	11	24	53	—	77	—	820	781	1.601	1.825
211	Sant'Albano Stura	1.919	30	21	62	—	104	—	981	905	1.886	2.813
212	Santa Vittoria d'Alba	1.589	20	18	73	—	39	—	819	806	1.625	1.008
213	Santo Stèfano Belbo	4.076	50	54	148	—	204	—	2.063	1.953	4.016	2.363
214	Santo Stèfano Roero	1.600	18	25	25	—	55	—	822	741	1.563	1.337
215	Savigliano	17.752	257	159	554	8	678	1	8.777	8.956	17.733	11.073
216	Scagnello	361	6	7	6	—	6	—	194	166	360	898
217	Scarnafigi	2.250	32	14	70	1	128	—	1.148	1.063	2.211	3.043
218	Serralunga d'Alba	836	5	14	44	—	79	—	422	370	792	844
219	Serravalle Langhe	511	6	4	2	—	23	—	259	233	492	909
220	Sinio	625	3	5	23	—	31	1	328	286	614	846
221	Somano	685	7	4	22	—	35	1	350	324	674	1.181
222	Sommariva del Bosco	5.144	55	59	252	1	181	—	2.561	2.651	5.212	3.557
223	Sommariva Perno	2.219	31	21	39	—	63	—	1.116	1.089	2.205	1.739
224	Stroppa	527	9	8	3	1	8	—	264	260	524	2.812
225	Tarantasca	1.571	21	15	47	—	58	—	788	778	1.566	1.223
226	Torre Bòrmida	471	2	6	39	—	33	—	246	227	473	765
227	Torre Mondovi	1.011	16	18	28	—	23	—	510	504	1.014	1.852
228	Torre San Giòrgio	606	10	4	23	—	30	—	305	300	605	538
229	Torresina	250	2	2	4	—	21	—	116	117	233	378
230	Trèiso	748	5	6	60	—	36	1	408	362	770	953
231	Trezzo Tinella	600	15	2	28	—	52	—	315	274	589	1.044
232	Trinità	2.456	28	35	80	1	154	—	1.196	1.180	2.376	2.823
233	Valdieri	1.410	16	28	25	4	26	4	710	687	1.397	15.356
234	Valgrana	1.030	16	22	15	1	35	—	521	484	1.005	2.314
235	Valloriate	703	4	10	2	4	5	4	379	315	694	1.687
236	Valmala	303	1	3	2	—	—	—	159	144	303	1.092
237	Venasca	1.974	28	25	49	—	46	6	1.023	951	1.974	2.038
238	Verduno	524	8	6	13	—	28	—	261	250	511	732
239	Vernante	2.053	30	25	44	5	58	2	1.059	988	2.047	6.193
240	Verzuolo	5.996	80	61	208	—	209	—	2.965	3.049	6.014	2.620
241	VeZZa d'Alba	2.055	23	31	45	—	88	—	1.029	975	2.004	1.411
242	Vicoforte	2.720	17	32	109	1	87	2	1.344	1.382	2.726	2.545
243	Vignolo	1.265	15	15	52	8	42	—	653	630	1.283	811

CUNEO-ASTI

N. d'ordine	COMUNI	PO- POLA- ZIONE RESI- DENTE al 31 dic. 1959	ISCRIZIONI E CANCELLAZIONI ANAGRAFICHE NELL'ANNO 1960						POPOLAZIONE RESIDENTE al 31 dicembre 1960			SU- PER- FICIE 1960 — ettari
			Per movimento naturale		Per trasferimento di residenza				M	F	MF	
			Nati vivi	Morti	Iscritti		Cancellati					
					da altro Comune	dal- l'e- stero	per altro Co- mune	per l'e- stero				
244	Villafalletto	3.363	54	29	119	—	181	—	1.636	1.690	3.326	2.960
245	Villanova Mondovì	3.459	42	55	87	2	131	5	1.646	1.753	3.399	2.839
246	Villanova Solaro	1.174	15	20	26	—	50	—	570	575	1.145	1.479
247	Villar San Costanzo	1.728	22	27	25	1	40	2	894	813	1.707	1.952
248	Vinàdio	1.386	19	20	37	1	64	4	700	655	1.355	18.393
249	Viola	846	9	8	14	—	46	1	406	408	814	2.106
250	Vottignasco	830	12	6	11	—	46	—	411	390	801	843
	PROVINCIA	546.089	6.909	6.910	16.896	327	21.234	436	269.993	271.648	541.641	690.314

PROVINCIA DI ASTI

1	Agliano	2.265	19	37	125	1	138	—	1.153	1.082	2.235	1.538
2	Albugnano	566	4	5	36	—	44	—	294	263	557	947
3	Antignano	1.240	16	16	38	—	53	1	604	620	1.224	1.089
4	Aramengo	849	7	15	23	—	31	—	437	396	833	1.141
5	ASTI	58.294	735	653	2.479	64	1.631	44	28.573	30.671	59.244	15.182
6	Azzano d'Asti	448	7	9	23	—	34	—	209	226	435	643
7	Baldichieri d'Asti	844	9	12	84	—	75	—	423	427	850	521
8	Belvèglio	566	3	9	28	3	30	—	270	291	561	535
9	Berzano di San Pietro	413	2	4	10	—	25	—	185	211	396	742
10	Bruno	759	7	12	43	—	47	—	365	385	750	919
11	Bùbbio	1.225	11	18	58	—	74	—	614	588	1.202	1.570
12	Buttigliera d'Asti	1.714	17	18	73	—	39	9	829	909	1.738	1.882
13	Calamandrana	1.777	15	12	103	1	158	—	894	832	1.726	1.274
14	Calliano	1.995	24	29	87	—	105	1	968	1.003	1.971	1.744
15	Calosso	2.191	34	22	76	—	106	1	1.110	1.062	2.172	1.573
16	Camerano Casasco	713	6	6	12	—	24	—	324	377	701	669
17	Canelli	9.130	109	102	525	10	397	—	4.589	4.686	9.275	2.358
18	Cantarana	607	6	10	28	—	14	—	334	283	617	977
19	Capriglio	318	3	5	3	—	18	—	154	147	301	508
20	Casorzo	1.238	7	19	38	—	96	—	614	604	1.218	1.259
21	Cassinasco	803	6	13	44	—	46	1	418	375	793	1.171
22	Castagnole delle Lanze	3.598	31	44	147	4	116	1	1.843	1.776	3.619	2.137
23	Castagnole Monferrato	1.662	16	25	120	—	113	1	828	831	1.659	1.726
24	Castel Boglione	1.093	17	19	54	—	105	—	552	488	1.040	1.202
25	Castell'Alfero	2.161	28	36	187	—	152	—	1.107	1.081	2.188	1.997
26	Castellero	270	1	1	3	—	3	—	131	139	270	434
27	Castelletto Molina	336	—	4	10	—	34	—	151	157	308	300
28	Castello di Annone	1.735	25	26	96	3	101	—	820	912	1.732	2.316
29	Castelnuovo Belbo	1.366	8	21	90	—	97	1	657	688	1.345	943
30	Castelnuovo Calcea	1.225	8	12	92	—	83	—	595	635	1.230	800
31	Castelnuovo Don Bosco	2.835	19	36	140	2	138	—	1.457	1.365	2.822	2.200
32	Castel Rocchero	657	6	7	29	—	54	—	322	309	631	564
33	Cellarengo	450	8	12	9	—	5	—	237	213	450	1.081
34	Celle Enomondo	606	6	8	13	—	31	—	290	296	586	551
35	Cerreto d'Asti	355	6	6	13	—	11	—	188	169	357	398
36	Cerro Tànarò	657	6	14	28	4	47	1	291	342	633	469

ASTI

N. d'ordine	COMUNI	PO- POLA- ZIONE RESI- DENTE al 31 dic. 1959	ISCRIZIONI E CANCELLAZIONI ANAGRAFICHE NELL'ANNO 1960						POPOLAZIONE RESIDENTE al 31 dicembre 1960			SU- PER- FICIE 1960 — ettari
			Per movimento naturale		Per trasferimento di residenza				M	F	MF	
			Nati vivi	Morti	Iscritti		Cancellati					
					da altro Comune	dal- l'e- stero	per altro Co- mune	per l'e- stero				
37	Cèssole.	828	4	11	10	—	31	—	431	369	800	1.111
38	Chiusano d'Asti.	292	1	4	17	—	11	—	140	155	295	248
39	Cinaglio	548	10	14	22	—	22	—	277	267	544	538
40	Cisterna d'Asti	1.463	22	22	13	—	73	—	714	689	1.403	1.065
41	Coazzolo	386	2	1	14	—	30	—	186	185	371	412
42	Cocconato	1.838	21	21	72	2	119	—	894	899	1.793	1.677
43	Colcavagno.	365	4	5	37	—	47	—	177	177	354	301
44	Corsione	321	1	4	1	—	20	—	149	150	299	515
45	Cortandone.	346	1	3	7	—	8	—	173	170	343	502
46	Cortanze	477	1	4	6	1	13	—	242	226	468	446
47	Cortazzone	797	3	17	13	—	44	—	406	346	752	1.037
48	Cortiglione	734	8	18	46	—	51	—	352	367	719	843
49	Cossombrato	563	7	12	15	—	37	—	235	301	536	533
50	Costigliole d'Asti	6.378	84	82	276	—	343	—	3.139	3.174	6.313	3.686
51	Cùnico	739	4	9	35	—	57	—	342	370	712	686
52	Dusino San Michele	878	5	12	32	—	43	—	441	419	860	1.164
53	Ferrere.	1.354	13	30	27	1	48	—	645	672	1.317	1.393
54	Fontanile.	969	9	16	69	—	55	—	503	473	976	801
55	Frinco	975	10	14	49	—	60	—	487	473	960	728
56	Grana	1.024	4	18	24	—	60	—	460	514	974	603
57	Grazzano Badoglio	1.206	15	18	137	—	102	—	601	637	1.238	1.044
58	Incisa Scapaccino	2.209	21	35	105	6	152	2	1.059	1.093	2.152	2.085
59	Isola d'Asti.	2.359	26	39	126	3	122	—	1.205	1.148	2.353	1.358
60	Loazzolo	640	7	5	11	—	46	—	302	305	607	1.548
61	Maranzana	673	2	12	14	—	28	—	318	331	649	450
62	Maretto	365	4	6	7	—	23	—	169	178	347	486
63	Moasca.	605	2	8	29	—	14	—	302	312	614	414
64	Mombaldone	551	3	2	17	—	49	—	267	253	520	1.225
65	Mombaruzzo	2.111	20	34	76	—	127	2	1.007	1.037	2.044	2.211
66	Mombercelli	2.331	32	33	94	3	104	—	1.176	1.147	2.323	1.420
67	Monale.	817	3	16	8	—	29	—	359	424	783	911
68	Monastero Bòrmida	1.293	16	23	44	—	54	—	857	619	1.276	1.415
69	Moncalvo.	3.973	48	52	327	2	273	—	1.947	2.078	4.025	1.766
70	Moncucco Torinese	987	10	9	79	—	103	—	505	459	964	1.436
71	Mongardino.	1.015	8	14	53	—	58	—	509	495	1.004	674
72	Montabone	592	8	7	33	—	43	—	316	267	583	852
73	Montafia	1.045	10	19	41	2	39	—	514	526	1.040	1.456
74	Montaldo Scarampi	1.056	4	21	27	—	59	—	507	500	1.007	666
75	Montechiaro d'Asti	1.393	18	27	92	1	53	—	725	699	1.424	1.014
76	Montegrosso d'Asti	2.610	33	34	152	—	143	—	1.322	1.296	2.618	1.561
77	Montemagno	1.788	26	34	86	2	96	—	857	915	1.772	1.590
78	Montiglio.	2.048	30	31	138	3	115	—	1.043	1.030	2.073	1.800
79	Moransengo.	328	3	6	5	—	26	—	170	134	304	537
80	Nizza Monferrato	8.866	102	114	521	14	506	—	4.311	4.572	8.883	3.041
81	Olmo Gentile.	250	6	3	3	—	2	—	146	108	254	511
82	Passerano Marmorito	771	8	16	16	—	21	—	368	390	758	1.209
83	Penango	1.067	17	13	112	1	162	—	534	488	1.022	947
84	Piea	743	3	11	53	1	34	—	365	390	755	889

ASTI-ALESSANDRIA

N. d'ordine	COMUNI	PO- POLA- ZIONE RESI- DENTE al 31 dic. 1959	ISCRIZIONI E CANCELLAZIONI ANAGRAFICHE NELL'ANNO 1960						POPOLAZIONE RESIDENTE al 31 dicembre 1960			SU- PER- FICIE 1960 — ettari
			Per movimento naturale		Per trasferimento di residenza				M	F	MF	
			Nati vivi	Morti	Iscritti		Cancellati					
					da altro Comune	dal- l'e- stero	per altro Co- mune	per l'e- stero				
85	Pino d'Asti	301	1	9	2	—	5	—	146	144	290	405
86	Piovà Massàia	841	11	15	45	—	37	—	421	424	845	1.080
87	Portacomaro	1.794	12	29	56	—	69	—	862	902	1.764	1.094
88	Quaranti	433	6	7	24	—	65	—	202	189	391	296
89	Refrancore	1.636	15	31	75	2	67	—	785	845	1.630	1.315
90	Revigliasco d'Asti	988	15	18	30	2	54	—	494	469	963	894
91	Roatto	540	2	8	19	—	37	—	247	269	516	646
92	Robella	842	4	13	33	—	29	—	426	411	837	1.216
93	Rocca d'Arazzo	1.323	11	22	45	—	95	9	620	633	1.253	1.262
94	Roccoverano	1.413	11	20	27	—	56	—	735	640	1.375	2.990
95	Rocchetta Palafea	701	12	12	16	—	29	—	360	328	688	783
96	Rocchetta Tanaro	1.966	17	45	70	—	96	—	914	998	1.912	1.604
97	San Damiano d'Asti	6.637	79	89	232	1	194	5	3.260	3.401	6.661	4.802
98	San Giorgio Scarampi	287	3	3	4	—	4	—	144	143	287	602
99	San Martino Alfieri	866	12	11	42	—	56	—	436	417	853	736
100	San Marzano Oliveto	1.200	11	18	65	—	83	5	579	591	1.170	975
101	San Paolo Solbrito	934	10	18	32	—	55	—	443	460	903	1.193
102	Scandelluzza	579	6	13	58	—	75	—	270	285	555	599
103	Scurzolengo	953	8	22	33	—	48	—	453	471	924	531
104	Serole	354	5	3	9	—	21	—	179	165	344	1.182
105	Sessame	529	8	7	30	—	44	—	263	253	516	848
106	Sèttime	622	3	8	15	—	47	—	295	290	585	666
107	Sòglio	251	2	4	7	—	9	1	109	137	246	350
108	Tigliole	1.940	13	21	58	2	114	—	902	976	1.878	1.611
109	Tonco	1.237	22	23	71	—	81	—	604	622	1.226	1.181
110	Tonengo	264	2	3	6	—	20	—	127	122	249	554
111	Vaglio Serra	483	3	5	31	—	68	—	213	231	444	464
112	Valfenera	1.610	16	21	77	2	61	—	812	811	1.623	2.223
113	Vèsime	1.062	5	12	31	2	34	—	543	511	1.054	1.344
114	Viale d'Asti	372	2	7	8	—	15	—	178	182	360	396
115	Viarigi	1.701	14	37	62	2	79	3	835	825	1.660	1.367
116	Vigliano d'Asti	1.055	15	10	56	—	97	—	530	489	1.019	666
117	Villafranca d'Asti	2.349	35	36	84	—	181	—	1.137	1.114	2.251	1.291
118	Villanova d'Asti	2.721	43	46	116	7	160	—	1.303	1.378	2.681	4.214
119	Villa San Secondo	593	3	15	37	—	33	—	283	302	585	602
120	Vinchio	1.105	22	17	27	1	37	—	523	578	1.101	931
	PROVINCIA	214.460	2.390	2.934	9.791	155	10.285	88	105.417	108.072	213.489	151.078

PROVINCIA DI ALESSANDRIA

1	Acqui Terme	18.395	225	238	900	7	625	3	9.045	9.616	18.661	3.342
2	Àlbera Ligure	746	6	14	3	1	29	—	365	348	713	2.134
3	ALESSANDRIA	89.234	992	1.051	3.601	50	2.471	70	43.052	47.233	90.285	20.371
4	Alfiano Natta	1.609	17	31	122	—	184	—	773	760	1.533	1.308
5	Àlice Bel Colle	1.415	11	18	91	—	95	—	682	722	1.404	1.209
6	Alluvioni Cambiò	1.457	11	20	46	—	54	—	700	740	1.440	928
7	Altavilla Monferrato	1.014	10	17	95	2	110	—	490	504	994	1.127

ALESSANDRIA

N. d'ordine	COMUNI	PO- POLA- ZIONE RESI- DENTE al 31 dic. 1959	ISCRIZIONI E CANCELLAZIONI ANAGRAFICHE NELL'ANNO 1960						POPOLAZIONE RESIDENTE al 31 dicembre 1960			SU- PER- FICIE 1960 — ettari
			Per movimento naturale		Per trasferimento di residenza				M	F	MF	
			Nati vivi	Morti	Iscritti		Cancellati					
					da altro Comune	dal- Pe- stero	per altro Co- mune	per Pe- stero				
8	Alzano Scrivia	416	5	7	18	—	23	—	211	198	409	207
9	Arquata Scrivia.	5.081	56	46	224	—	140	—	2.491	2.684	5.175	2.336
10	Avolasca	620	4	8	25	—	17	—	327	297	624	1.229
11	Bàlzola.	2.361	22	44	174	2	171	—	1.138	1.206	2.344	1.672
12	Basaluzzo	1.383	11	25	71	—	101	—	651	688	1.339	1.522
13	Bassignana	1.992	25	28	71	1	88	1	934	1.038	1.972	2.810
14	Belforte Monferrato	513	3	5	21	—	17	—	270	245	515	878
15	Bergamasco.	1.321	8	24	69	1	97	—	640	638	1.278	1.330
16	Berzano di Tortona	234	2	2	3	—	26	—	112	99	211	291
17	Bistagno	2.192	14	29	71	—	103	—	1.087	1.058	2.145	1.765
18	Borghetto di Borbera	1.957	15	25	35	3	62	—	954	969	1.923	3.961
19	Borgoratto Alessandrino	790	2	12	23	—	61	—	376	366	742	660
20	Borgo San Martino	1.836	22	23	135	1	192	1	880	898	1.778	979
21	Bosco Marengo	3.180	31	52	130	—	273	—	1.498	1.518	3.016	4.477
22	Bòsjo	1.755	15	31	26	—	38	—	898	829	1.727	6.702
23	Bòzzole	507	5	11	21	—	28	—	221	273	494	942
24	Brignano-Frascata.	931	2	14	15	1	36	—	438	461	899	1.742
25	Cabella Ligure	1.520	9	33	21	11	36	—	757	735	1.492	4.678
26	Camagna.	1.098	1	25	19	1	83	—	479	532	1.011	939
27	Camino	1.811	14	25	54	—	144	—	854	856	1.710	1.845
28	Cantalupo Ligure	945	9	17	11	1	35	—	453	461	914	2.406
29	Capriata d'Orba.	2.315	24	34	67	3	80	—	1.151	1.144	2.295	2.832
30	Carbonara Scrivia.	642	7	6	17	3	23	—	305	335	640	503
31	Carentino.	457	3	7	9	—	35	—	205	222	427	981
32	Carezzano	919	6	16	17	1	35	—	458	434	892	1.031
33	Carpeneto	1.477	12	19	50	—	47	—	724	749	1.473	1.360
34	Carrega Ligure	1.017	7	12	5	—	78	—	520	419	939	5.548
35	Carròsio	747	7	9	11	—	28	—	327	401	728	724
36	Cartòsio	1.072	9	12	43	—	67	—	506	539	1.045	1.666
37	Casal Cermelli	1.512	13	17	50	1	75	—	716	768	1.484	1.164
38	Casalèggio Bòiro	341	4	2	11	—	26	—	186	142	328	1.221
39	Casale Monferrato.	39.888	421	530	2.514	18	1.186	12	19.719	21.394	41.113	8.632
40	Casalnoceto.	1.231	10	20	45	2	60	—	587	621	1.208	1.297
41	Casasco	376	2	2	5	—	12	—	203	166	369	903
42	Cassano Spinola.	1.953	19	18	109	1	111	—	972	981	1.953	1.497
43	Cassine.	4.027	33	60	188	5	144	—	1.967	2.082	4.049	3.353
44	Cassinelle.	1.161	12	22	17	—	52	—	570	546	1.116	2.381
45	Castellània	241	3	3	12	—	25	—	130	98	228	769
46	Castellar Guidobono.	463	3	13	45	—	32	—	239	227	466	247
47	Castellazzo Bòrmiida.	5.572	67	86	214	10	258	1	2.624	2.894	5.518	4.519
48	Castelletto d'Erro.	294	5	4	8	—	23	—	150	130	280	471
49	Castelletto d'Orba.	2.086	21	14	42	—	31	—	1.050	1.054	2.104	1.425
50	Castelletto Merli	907	7	10	101	—	99	—	486	420	906	1.176
51	Castelletto Monferrato.	889	11	17	37	—	51	—	423	446	869	943
52	Castelnuovo Bòrmiida	1.275	14	29	34	—	52	—	608	634	1.242	1.316
53	Castelnuovo Scrivia	5.857	78	70	221	4	242	—	2.856	2.992	5.848	4.542
54	Castelspina	617	3	11	25	—	13	—	292	329	621	547
55	Cavatore	418	5	5	23	—	25	2	200	214	414	1.043

ALESSANDRIA

N. d'ordine	COMUNI	PO- POLA- ZIONE RESI- DENTE al 31 dic. 1959	ISCRIZIONI E CANCELLAZIONI ANAGRAFICHE NELL'ANNO 1960						POPOLAZIONE RESIDENTE al 31 dicembre 1960			SU- PER- FICIE 1960 — ettari
			Per movimento naturale		Per trasferimento di residenza				M	F	MF	
			Nati vivi	Morti	Iscritti		Cancellati					
					da altro Comune	dal- l'e- stero	per altro Co- mune	per l'e- stero				
56	Cella Monte	909	9	11	39	—	70	—	442	434	876	563
57	Cereseto	849	11	12	47	—	84	—	398	413	811	1.041
58	Cerreto Grue	575	11	6	33	—	38	—	275	300	575	478
59	Cerrina	1.455	12	28	54	1	114	—	681	699	1.380	1.709
60	Coniolo	693	7	7	59	—	82	—	348	322	670	1.034
61	Conzano	1.057	10	11	51	—	86	—	509	512	1.021	1.162
62	Costa Vescovato	706	9	8	22	—	38	—	352	339	691	774
63	Cremolino	1.155	9	20	31	—	54	—	565	556	1.121	1.441
64	Cùccaro Monferrato	665	2	13	17	—	59	—	298	314	612	535
65	Dènice	391	3	4	22	—	23	1	211	177	388	745
66	Dernice	564	8	5	6	—	18	2	279	274	553	1.831
67	Fàbbrika Curone	1.889	17	34	7	—	19	2	960	898	1.858	5.364
68	Felizzano	2.241	36	36	185	—	140	—	1.119	1.167	2.286	2.518
69	Fraconalto	439	2	8	2	—	6	—	220	209	429	1.585
70	Francavilla Bisio	554	5	6	26	—	61	—	254	264	518	776
71	Frascaro	598	2	13	24	—	40	—	262	309	571	526
72	Frassinello Monferrato	967	7	19	53	—	57	—	478	473	951	852
73	Frassineto Po.	1.792	18	25	59	—	76	—	902	866	1.768	2.925
74	Fresonara	929	5	11	23	—	27	—	428	491	919	694
75	Frugarolo	2.495	33	32	172	—	210	—	1.212	1.246	2.458	2.727
76	Fubine	1.985	12	35	78	—	118	6	930	986	1.916	2.552
77	Gabiano	1.864	22	34	90	—	113	—	956	873	1.829	1.781
78	Gamalero	1.171	6	16	78	—	47	—	590	602	1.192	1.220
79	Garbagna	1.019	10	19	22	6	33	—	527	478	1.005	2.070
80	Gavazzana	267	1	4	14	—	13	—	156	109	265	312
81	Gavi	5.006	43	78	172	1	187	1	2.451	2.505	4.956	5.090
82	Giarole	808	8	10	67	—	46	—	403	424	827	520
83	Gremiasco	686	5	7	4	—	22	—	318	348	666	1.808
84	Grogna	626	5	3	31	—	34	—	314	311	625	933
85	Grondona	730	5	6	13	1	22	—	368	353	721	2.041
86	Guazzora	527	7	9	24	—	36	—	246	267	513	291
87	Isola Sant'Antonio	1.223	5	10	52	—	71	—	603	596	1.199	2.391
88	Lerma	951	4	19	14	—	42	—	462	446	908	1.455
89	Lu	2.310	27	39	39	4	98	—	1.102	1.141	2.243	2.174
90	Malvicino	210	—	3	4	—	11	—	112	88	200	867
91	Màsio	1.817	20	29	65	—	99	—	876	898	1.774	2.232
92	Melazzo	1.633	16	26	55	—	118	—	798	762	1.560	1.973
93	Merana	370	3	7	10	—	15	—	191	170	361	933
94	Mirabello Monferrato	1.909	12	27	59	—	101	—	886	966	1.852	1.327
95	Molare	1.899	17	27	40	—	65	—	901	963	1.864	3.277
96	Molino dei Torti	882	7	10	34	—	45	—	441	427	868	274
97	Mombello Monferrato	1.718	16	28	28	—	58	1	832	843	1.675	1.989
98	Momperone	455	2	4	1	—	11	—	221	222	443	860
99	Moncestino	465	4	12	14	—	37	—	219	215	434	643
100	Mongiardino Ligure	684	1	13	5	—	32	—	354	291	645	2.915
101	Monleale	939	8	12	42	—	41	—	466	470	936	961
102	Montacuto	717	5	10	9	—	11	—	391	319	710	2.305
103	Montaldeo	653	8	7	3	—	20	—	324	313	637	519

ALESSANDRIA

N. d'ordine	COMUNI	PO- POLA- ZIONE RESI- DENTE al 31 dic. 1959	ISCRIZIONI E CANCELLAZIONI ANAGRAFICHE NELL'ANNO 1960						POPOLAZIONE RESIDENTE al 31 dicembre 1960			SU- PER- FICIE 1960 — ettari
			Per movimento naturale		Per trasferimento di residenza				M	F	MF	
			Nati vivi	Morti	Iscritti		Cancellati					
					da altro Comune	dal- l'e- stero	per altro Co- mune	per l'e- stero				
104	Montaldo Bòrmida . . .	1.004	15	20	31	—	34	—	496	500	996	557
105	Montecastello	647	5	13	15	—	43	—	305	306	611	762
106	Montechiaro d'Àcqui . . .	851	9	11	38	—	37	—	451	399	850	1.751
107	Montegioco	387	2	2	26	—	33	—	196	184	380	544
108	Montemarzino	790	14	14	10	—	30	—	384	386	770	980
109	Morano sul Po	2.448	32	34	116	—	166	—	1.148	1.248	2.396	1.768
110	Morbello	839	5	20	12	—	48	1	403	384	787	2.328
111	Mornese	921	9	7	15	2	42	2	475	421	896	1.330
112	Morsasco	903	3	12	24	—	57	—	450	411	861	1.021
113	Murisengo	1.957	17	30	97	—	149	—	957	935	1.892	1.525
114	Novi Ligure	25.017	250	280	1.281	25	647	6	12.298	13.342	25.640	5.422
115	Occhimiano	1.632	19	31	97	—	155	1	777	784	1.561	2.238
116	Odalengo Grande	958	10	15	50	—	111	—	457	435	892	1.585
117	Odalengo Piccolo	539	8	11	32	—	55	4	273	236	509	763
118	Olivola	306	1	5	10	—	20	—	142	150	292	268
119	Orsara Bòrmida	700	4	12	15	—	39	—	332	336	668	514
120	Ottiglio	1.488	11	35	149	—	154	3	736	720	1.456	1.449
121	Ovada	9.949	108	128	372	1	199	—	4.931	5.172	10.103	3.533
122	Oviglio	1.734	14	29	114	—	156	—	803	874	1.677	2.731
123	Ozzano Monferrato	2.382	28	23	179	—	280	—	1.162	1.124	2.286	1.520
124	Paderna	412	3	9	21	—	21	—	213	193	406	422
125	Pareto	1.237	10	20	31	—	67	1	648	542	1.190	4.091
126	Parodi Ligure	1.219	6	22	24	2	48	—	594	587	1.181	1.250
127	Pasturana	754	7	9	14	—	35	—	364	367	731	526
128	Pecetto di Valenza	1.038	15	21	44	—	67	—	515	494	1.009	1.145
129	Pietra Marazzi	765	12	17	68	—	65	—	374	389	763	783
130	Piòvera	1.012	11	13	90	—	99	—	486	515	1.001	1.564
131	Pomaro Monferrato	671	6	5	57	—	65	—	327	337	664	1.357
132	Pontecurone	4.469	45	56	242	3	184	—	2.169	2.350	4.519	2.981
133	Pontestura	2.572	21	37	106	—	163	—	1.243	1.256	2.499	1.887
134	Ponti	1.139	7	10	44	8	46	—	592	550	1.142	1.240
135	Ponzano Monferrato	807	6	11	75	—	118	—	409	350	759	1.158
136	Ponzone	2.068	13	32	83	—	124	1	1.038	969	2.007	6.942
137	Pozzol Groppo	661	8	11	19	—	24	—	355	298	653	1.386
138	Pozzolo Formigaro	4.148	49	53	228	—	200	—	2.038	2.134	4.172	3.559
139	Prasco	629	5	8	30	—	36	—	301	319	620	606
140	Predosa	2.826	25	50	156	4	165	—	1.383	1.413	2.796	3.291
141	Quarngento	1.793	10	27	120	—	186	—	815	895	1.710	3.620
142	Quattòrdio	1.669	32	18	139	2	72	—	905	847	1.752	1.779
143	Ricaldone	1.025	12	12	38	—	93	—	479	491	970	1.061
144	Rivalta Bòrmida	1.956	20	29	73	—	58	—	963	999	1.962	1.004
145	Rivarone	510	4	4	16	—	17	—	237	272	509	608
146	Roccaforte Ligure	405	1	4	3	—	13	—	205	187	392	2.610
147	Rocca Grimalda	1.998	20	27	56	1	114	—	958	976	1.934	1.564
148	Rocchetta Ligure	447	4	7	25	—	21	—	232	216	448	1.009
149	Rosignano Monferrato	2.416	23	39	124	1	214	—	1.187	1.124	2.311	1.922
150	Sala Monferrato	848	9	17	27	—	43	—	427	397	824	767
151	Sale	5.505	52	88	231	2	319	—	2.564	2.819	5.383	4.472

ALESSANDRIA-AOSTA

N. d'ordine	COMUNI	PO- POLA- ZIONE RESI- DENTE al 31 dic. 1959	ISCRIZIONI E CANCELLAZIONI ANAGRAFICHE NELL'ANNO 1960						POPOLAZIONE RESIDENTE al 31 dicembre 1960			SU- PER- FICIE 1960 — ettari
			Per movimento naturale		Per trasferimento di residenza				M	F	MF	
			Nati vivi	Morti	Iscritti		Cancellati					
					da altro Comune	dal- Pe- stero	per altro Co- mune	per Pe- stero				
152	San Cristòforo	751	7	15	9	—	12	—	373	367	740	359
153	San Giòrgio Monferrato .	1.368	9	17	86	—	120	5	634	687	1.321	713
154	San Salvatore Monferrato	4.836	48	55	127	—	181	—	2.378	2.397	4.775	3.188
155	San Sebastiano Curone .	761	3	11	35	—	15	—	364	409	773	395
156	Sant'Àgata Fòssili. . . .	618	5	10	16	—	21	—	284	324	608	804
157	Sardigliano	779	6	17	17	—	43	—	382	360	742	1.262
158	Sarezzano	1.498	26	23	76	2	93	—	762	724	1.486	1.379
159	Serralunga di Crea	1.084	14	14	71	—	97	—	516	542	1.058	879
160	Serravalle Scrivia	4.779	56	47	330	1	227	—	2.384	2.508	4.892	1.602
161	Sezzadio	2.098	15	35	146	1	158	—	981	1.086	2.067	3.400
162	Silvano d'Orba	2.066	21	30	41	—	98	1	978	1.021	1.999	1.208
163	Solero	2.481	24	47	92	—	80	—	1.163	1.307	2.470	2.273
164	Solonghello.	524	11	11	29	—	41	—	248	264	512	492
165	Spigno Monferrato	2.784	22	27	71	—	111	—	1.388	1.351	2.739	5.496
166	Spineto Scrivia	553	9	6	15	—	26	—	269	276	545	412
167	Stazzano	2.072	14	30	73	—	142	—	1.032	955	1.987	1.783
168	Strevi	1.910	19	28	71	1	74	—	911	988	1.899	1.521
169	Tagliolo Monferrato	1.456	8	21	45	—	75	—	739	674	1.413	2.591
170	Tassarolo.	618	7	6	1	—	27	—	294	299	593	709
171	Terrùggia.	920	5	16	42	—	101	—	424	426	850	724
172	Terzo	1.040	5	19	35	—	66	—	494	501	995	877
173	Ticineto	1.648	16	22	51	—	122	—	770	801	1.571	815
174	Tortona	25.046	322	302	1.365	27	1.038	21	12.412	12.987	25.399	9.929
175	Treville	528	2	11	30	—	87	—	233	229	462	466
176	Trisòbbio.	991	11	14	58	—	68	—	499	479	978	940
177	Valenza	17.881	221	221	1.024	11	474	1	8.983	9.458	18.441	5.005
178	Valmacca.	1.772	18	27	41	2	54	1	843	908	1.751	1.259
179	Vignale Monferrato	2.100	21	45	120	3	193	—	967	1.039	2.006	1.881
180	Vignole Borbera	1.770	17	21	71	2	62	2	823	952	1.775	849
181	Viguzzolo.	2.881	31	35	156	—	131	—	1.436	1.466	2.902	1.827
182	Villadeati	1.345	16	17	134	—	173	10	639	656	1.295	1.450
183	Villalvèrnia.	905	7	7	49	—	55	—	419	480	899	463
184	Villamiròglio	634	7	13	23	2	40	—	311	302	613	967
185	Villanova Monferrato	2.331	12	46	93	—	105	—	1.136	1.149	2.285	1.659
186	Villaromagnano	802	8	11	49	—	45	—	404	399	803	612
187	Visone	1.628	20	17	57	—	90	—	782	816	1.598	1.256
188	Volpedo	1.620	15	21	96	—	74	—	799	837	1.636	1.058
189	Volpeglino	285	7	5	23	—	20	—	157	133	290	322
190	Voltàggio.	1.256	8	22	36	—	45	—	586	647	1.233	5.149
	PROVINCIA	479.384	4.941	6.466	21.785	246	20.913	163	233.975	244.839	478.814	356.041

AOSTA (VALLE D')

1	Allain	441	6	4	—	1	2	—	228	214	442	802
2	Antey Saint André	636	8	8	8	—	15	—	312	317	629	1.177
3	AOSTA	30.354	415	254	1.134	23	659	15	15.221	15.777	30.998	2.141
4	Arnaz	1.276	14	21	8	1	23	—	613	642	1.255	2.876

AOSTA

N. d'ordine	COMUNI	PO- POLA- ZIONE RESI- DENTE al 31 dic. 1959	ISCRIZIONI E CANCELLAZIONI ANAGRAFICHE NELL'ANNO 1960						POPOLAZIONE RESIDENTE al 31 dicembre 1960			SU- PER- FICIE 1960 — ettari
			Per movimento naturale		Per trasferimento di residenza				M	F	MF	
			Nati vivi	Morti	Iscritti		Cancellati					
					da altro Comune	dal- l'e- stero	per altro Co- mune	per l'e- stero				
5	Arvier	877	11	11	31	—	31	—	454	423	877	3.335
6	Avise	460	11	12	8	—	19	—	251	197	448	5.267
7	Ayas	1.103	17	11	18	2	24	—	529	576	1.105	12.958
8	Aymavilles	1.353	12	15	12	—	8	—	687	667	1.354	5.341
9	Bard	205	1	2	1	—	6	—	97	102	199	302
10	Bionaz	265	7	5	21	—	7	3	157	121	278	14.282
11	Brissogne	628	4	5	1	—	13	—	319	296	615	2.548
12	Brusson	1.167	19	16	15	1	31	1	564	590	1.154	5.534
13	Challant Saint Anselme	791	12	13	6	—	17	1	401	377	778	2.784
14	Challant Saint Victor	670	9	7	8	1	14	—	326	341	667	2.527
15	Chambave	921	9	13	29	—	20	—	454	472	926	2.138
16	Chamois	151	2	5	14	2	9	—	82	73	155	1.449
17	Champdepraz	780	8	9	7	—	14	—	396	376	772	4.849
18	Champorcher	622	3	11	5	—	11	—	301	307	608	6.846
19	Charvensod	1.299	20	9	57	—	44	—	720	603	1.323	2.595
20	Châtillon	4.068	40	50	117	7	91	6	2.062	2.023	4.085	3.977
21	Cogne	1.876	28	19	29	—	51	—	954	909	1.863	21.284
22	Courmayeur	1.480	15	16	72	4	49	—	748	758	1.506	20.965
23	Donnaz	2.053	23	34	35	7	46	—	1.004	1.034	2.038	3.424
24	Doues	523	5	3	1	—	5	—	248	273	521	1.648
25	Emarese	279	4	3	1	—	4	—	145	132	277	1.006
26	Étroubles	521	7	6	38	1	24	—	295	242	537	3.913
27	Fènis	1.417	20	23	16	—	6	—	734	690	1.424	6.829
28	Fontainemore	764	6	11	3	—	11	—	352	399	751	3.158
29	Gaby	646	9	15	24	—	11	—	313	340	653	3.252
30	Gignod	1.183	14	14	13	—	41	—	597	558	1.155	2.600
31	Gressan	1.495	23	16	41	—	19	—	778	746	1.524	2.545
32	Gressoney - La Trinité	196	5	1	9	—	12	—	103	94	197	6.588
33	Gressoney Saint Jean	750	12	9	17	1	14	—	374	383	757	6.963
34	Hône	973	12	6	24	—	11	—	490	502	992	1.253
35	Introd	574	8	11	5	—	8	—	290	278	568	1.969
36	Issime	510	4	5	10	—	4	—	254	261	515	3.501
37	Issogne	1.359	29	19	21	—	26	—	678	686	1.364	2.377
38	Jovençon	413	3	7	3	—	11	—	217	184	401	699
39	La Magdeleine	106	1	4	1	—	1	—	52	51	103	890
40	La Salle	1.659	20	17	16	1	24	3	829	823	1.652	8.365
41	La Thuile	1.060	18	11	24	2	86	—	561	446	1.007	12.605
42	Lillianes	487	5	7	6	—	4	—	231	256	487	1.888
43	Montjovet	1.451	20	9	12	1	34	—	727	714	1.441	1.873
44	Morgex	1.492	17	22	59	1	84	—	731	732	1.463	4.331
45	Nus	1.996	40	15	53	1	31	—	1.031	1.013	2.044	5.737
46	Ollomont	232	4	2	—	—	2	—	114	118	232	5.360
47	Oyace	285	6	4	—	—	3	5	146	133	279	3.062
48	Perloz	617	6	5	2	2	15	—	305	302	607	2.300
49	Pollein	583	5	7	19	—	4	—	315	281	596	1.541
50	Pont-Bozet	429	8	6	1	—	7	—	222	203	425	3.376
51	Pontey	486	3	8	13	1	3	1	253	238	491	1.597
52	Pont Saint Martin	2.926	36	33	119	2	67	—	1.463	1.520	2.983	688

AOSTA-IMPERIA

N. d'ordine	COMUNI	PO- POLA- ZIONE RESI- DENTE al 31 dic. 1959	ISCRIZIONI E CANCELLAZIONI ANAGRAFICHE NELL'ANNO 1960						POPOLAZIONE RESIDENTE al 31 dicembre 1960			SU- PER- FICIE 1960 — ettari
			Per movimento naturale		Per trasferimento di residenza				M	F	MF	
			Nati vivi	Morti	Iscritti		Cancellati					
					da altro Comune	dal- l'e- stero	per altro Co- mune	per l'e- stero				
53	Pré Saint Didier	653	9	5	17	2	18	1	320	337	657	3.368
54	Quart	2.157	25	35	66	4	44	—	1.113	1.060	2.173	6.226
55	Rhêmes Notre Dame	110	1	—	—	—	8	—	65	38	103	8.672
56	Rhêmes Saint Georges	327	2	3	2	—	4	—	159	165	324	3.677
57	Roisan	425	2	1	2	—	1	—	218	209	427	1.467
58	Saint Christophe	1.635	23	22	85	—	51	—	853	817	1.670	1.471
59	Saint Denis	473	6	10	5	—	9	—	242	223	465	1.132
60	Saint Marcel	1.078	12	11	30	10	23	—	545	551	1.096	4.222
61	Saint Nicolas	376	3	5	2	—	11	—	184	181	365	1.548
62	Saint Oyen	214	4	2	1	—	1	7	104	105	209	939
63	Saint Pierre	1.401	9	13	33	—	52	—	701	677	1.378	2.625
64	Saint Rhémy	529	5	6	1	—	3	—	290	236	526	6.529
65	Saint Vincent	3.502	47	38	194	2	82	4	1.789	1.832	3.621	2.085
66	Sarre	1.616	19	14	56	—	23	—	808	846	1.654	2.814
67	Torgnon	674	9	13	6	6	16	—	338	328	666	4.232
68	Valgrisanche	450	11	4	8	—	8	—	238	219	457	11.328
69	Valpelline	666	13	7	56	—	20	—	389	319	708	3.147
70	Valsavaranche	323	2	6	1	—	9	—	165	146	311	13.903
71	Valtournanche	1.558	30	12	38	1	48	—	792	775	1.567	11.557
72	Verrayes	1.189	17	14	8	4	19	2	618	565	1.183	2.256
73	Verrès	2.531	38	31	102	1	110	5	1.256	1.270	2.526	823
74	Villeneuve	1.012	17	15	33	—	17	—	518	512	1.030	890
	PROVINCIA	101.787	1.348	1.116	2.933	92	2.353	54	51.433	51.204	102.637	326.226

PROVINCIA DI IMPERIA

1	Airole	584	5	14	18	—	24	—	281	288	569	1.474
2	Apricale	948	5	21	6	2	16	1	446	477	923	1.968
3	Aquila di Arròscia	310	2	4	1	—	7	—	154	148	302	1.008
4	Armo	223	1	5	5	—	7	—	113	104	217	926
5	Aurigo	616	6	4	3	—	21	—	324	276	600	946
6	Badalucco	2.141	30	21	42	1	48	—	1.075	1.070	2.145	1.584
7	Baiardo	742	3	19	10	—	11	—	351	374	725	2.454
8	Bordighera	10.561	139	121	701	34	370	25	5.137	5.782	10.919	1.054
9	Borghetto d'Arròscia	988	6	20	7	—	3	—	505	473	978	2.554
10	Borgomaro	1.569	8	31	39	1	31	2	752	801	1.553	2.324
11	Campososso	2.344	37	28	274	4	129	—	1.235	1.267	2.502	1.752
12	Caravonica	338	6	3	5	1	3	—	183	161	344	490
13	Carpàsio	371	1	4	5	—	8	—	177	188	365	1.605
14	Castellaro	527	3	8	13	—	7	—	274	254	528	869
15	Castel Vittorio	959	6	12	11	—	20	—	483	461	944	2.571
16	Ceriana	1.972	17	27	38	1	52	—	965	984	1.949	3.212
17	Cervo	1.009	14	9	74	—	33	—	529	526	1.055	338
18	Cèsio	445	3	5	7	—	15	—	234	201	435	893
19	Chiusànico	911	10	6	14	—	15	—	458	456	914	1.367
20	Chiusavècchia	546	6	16	10	—	5	—	267	274	541	330
21	Cipressa	981	17	5	22	—	26	—	504	485	989	953

IMPERIA

N. d'ordine	COMUNI	PO- POLA- ZIONE RESI- DENTE al 31 dic. 1959	ISCRIZIONI E CANCELLAZIONI ANAGRAFICHE NELL'ANNO 1960						POPOLAZIONE RESIDENTE al 31 dicembre 1960			SU- PER- FICIE 1960 — ettari
			Per movimento naturale		Per trasferimento di residenza				M	F	MF	
			Nati vivi	Morti	Iscritti		Cancellati					
					da altro Comune	dal- l'e- stero	per altro Co- mune	per l'e- stero				
22	Civezza	395	3	4	23	3	4	—	209	207	416	383
23	Còsio di Arròscia	770	6	12	8	—	22	—	382	368	750	4.053
24	Costarainera	522	8	2	49	—	30	—	237	310	547	246
25	Diano Arentino	484	5	4	4	—	16	—	229	244	473	832
26	Diano Castello	983	12	10	42	—	56	—	480	491	971	599
27	Diano Marina	4.398	50	55	294	12	167	—	2.130	2.402	4.532	656
28	Diano San Pietro	1.060	11	13	19	—	14	—	515	548	1.063	1.176
29	Dolceacqua	1.935	21	35	52	22	51	9	939	996	1.935	2.023
30	Dolcedo	1.544	10	29	13	2	25	—	739	776	1.515	1.932
31	IMPÈRIA	33.815	451	347	1.477	30	843	45	16.548	17.990	34.538	4.524
32	Isolabona	757	4	16	8	—	21	2	359	371	730	1.240
33	Lucinasco	363	1	5	6	—	3	—	186	176	362	820
34	Mendatica	553	4	8	8	1	25	—	281	252	533	3.072
35	Molini di Triora	1.515	20	23	59	1	53	—	762	757	1.519	5.802
36	Montalto Ligure	642	7	16	56	—	20	—	325	344	669	1.385
37	Montegrosso Pian Latte	266	2	5	—	—	—	—	139	124	263	1.023
38	Olivetta San Michele	442	5	3	71	4	46	—	227	246	473	1.387
39	Ospedaletti	2.735	55	32	259	21	173	9	1.400	1.456	2.856	514
40	Perinaldo	1.200	12	13	18	11	20	2	607	599	1.206	2.104
41	Pietrabruna	847	6	10	4	1	19	—	408	421	829	995
42	Pieve di Teco	2.208	22	34	53	1	55	—	1.105	1.090	2.195	4.061
43	Pigna	1.846	11	30	41	4	47	11	885	929	1.814	5.366
44	Pompeiana	595	8	4	23	—	26	—	285	311	596	539
45	Pontedàssio	1.806	19	21	39	6	32	—	873	944	1.817	1.446
46	Pornàssio	970	8	15	13	—	35	3	492	446	938	2.772
47	Prelà	961	6	23	10	1	13	—	454	488	942	1.539
48	Ranzo	850	10	10	7	—	7	1	430	419	849	1.173
49	Rezzo	905	13	12	4	—	17	1	482	410	892	3.742
50	Riva Ligure	1.924	34	19	128	1	92	—	956	1.020	1.976	210
51	Rocchetta Nervina	472	2	5	5	2	12	1	247	216	463	1.503
52	San Bartolomeo del Cervo	1.605	16	22	65	3	52	—	780	835	1.615	1.096
53	San Biàgio della Cima	795	10	7	22	2	13	1	405	403	808	460
54	San Lorenzo al Mare	772	9	12	67	1	33	—	385	419	804	139
55	San Remo	52.092	720	524	3.165	176	1.062	74	25.821	28.672	54.493	5.461
56	Santo Stefano al Mare	1.378	22	22	108	—	68	—	707	711	1.418	256
57	Seborga	224	1	3	6	—	12	—	113	103	216	491
58	Soldano	561	8	11	35	—	8	—	310	275	585	358
59	Tàggia	9.872	169	105	669	23	264	—	5.085	5.279	10.364	3.083
60	Terzòrio	242	1	3	—	—	—	—	113	127	240	186
61	Triora	1.053	7	12	11	—	31	—	516	512	1.028	6.776
62	Vallebona	727	4	11	20	1	15	—	362	364	726	599
63	Vallecròsia	3.234	54	29	258	3	160	17	1.636	1.707	3.343	360
64	Vàsia	755	10	15	3	—	16	—	364	373	737	1.075
65	Ventimiglia	21.775	373	213	1.921	87	831	133	11.610	11.369	22.979	5.391
66	Vessàlico	451	3	7	3	—	18	—	222	210	432	1.034
67	Villa Faraldi	627	6	3	7	—	11	—	306	320	626	961
	PROVINCIA	193.011	2.564	2.197	10.458	463	5.389	337	96.493	102.080	198.573	115.515

SAVONA

N. d'ordine	COMUNI	PO- POLA- ZIONE RESI- DENTE al 31 dic. 1959	ISCRIZIONI E CANCELLAZIONI ANAGRAFICHE NELL'ANNO 1960						POPOLAZIONE RESIDENTE al 31 dicembre 1960			SU- PER- FICIE 1960 — ettari
			Per movimento naturale		Per trasferimento di residenza				M	F	MF	
			Nati vivi	Morti	Iscritti		Cancellati					
					da altro Comune	dal- l'e- stero	per altro Co- mune	per l'e- stero				
1	Alàssio	10.491	129	131	602	42	249	10	5.069	5.805	10.874	1.728
2	Albenga	14.805	193	135	672	15	436	3	7.619	7.492	15.111	3.651
3	Albisola Marina	4.434	52	41	477	5	271	—	2.248	2.408	4.656	320
4	Albisola Superiore	7.579	107	72	884	4	335	1	4.080	4.086	8.166	2.902
5	Altare	3.439	37	29	109	—	134	—	1.705	1.717	3.422	1.133
6	Andora	2.942	44	32	206	21	125	2	1.545	1.509	3.054	3.161
7	Arnasco	410	4	1	—	—	1	—	208	204	412	601
8	Balestrino	452	2	6	5	—	8	—	198	247	445	1.127
9	Bardinetto	910	9	12	26	1	18	—	460	456	916	2.960
10	Bergeggi	730	5	9	22	—	41	—	333	374	707	341
11	Boissano	290	2	6	10	—	20	1	137	138	275	867
12	Borghetto Santo Spiri- to	1.232	21	16	96	—	51	—	649	633	1.282	534
13	Bòrgio Verezzi	1.422	10	23	98	—	40	—	679	788	1.467	292
14	Bòrmida	769	7	7	6	—	11	—	387	377	764	2.243
15	Càiro Montenotte	14.003	171	115	470	4	312	—	7.108	7.113	14.221	9.950
16	Càlice Ligure	1.359	17	10	27	—	43	—	683	667	1.350	1.936
17	Calizzano	2.261	18	37	44	1	70	—	1.106	1.111	2.217	6.321
18	Càrcare	4.339	32	36	38	—	96	—	2.120	2.157	4.277	1.036
19	Casanova Lerrone	1.157	14	17	22	—	28	—	590	558	1.148	2.430
20	Castelbianco	392	3	9	12	1	3	—	198	198	396	1.476
21	Castelvècchio di Rocca Barbena	400	3	4	6	—	26	—	196	183	379	1.668
22	Celle Ligure	3.827	39	42	135	8	140	2	1.825	2.000	3.825	962
23	Cèngio	4.273	58	32	226	—	141	—	2.232	2.152	4.384	1.879
24	Ceriale	2.524	30	31	164	1	66	—	1.275	1.347	2.622	1.121
25	Cisano sul Neva	788	12	11	25	—	32	—	386	396	782	1.215
26	Cossèria	1.091	8	12	35	—	53	—	548	521	1.069	1.373
27	Dego	3.023	34	35	57	1	121	—	1.555	1.404	2.959	6.777
28	Erli	468	6	6	6	—	10	—	234	230	464	1.657
29	Finale Ligure	12.027	135	126	449	14	305	—	6.004	6.190	12.194	3.459
30	Garlenda	436	2	5	5	—	8	—	226	204	430	826
31	Giustènice	651	10	5	22	—	25	—	332	321	653	1.743
32	Giusvalla	699	6	11	5	—	20	—	322	357	679	1.913
33	Laignuèglia	1.828	24	21	98	2	44	—	918	969	1.887	277
34	Loano	8.087	102	80	841	30	256	—	4.155	4.569	8.724	1.346
35	Magliolo	647	3	8	1	—	26	—	331	286	617	1.918
36	Màllare	1.604	18	12	21	—	44	1	844	742	1.586	3.260
37	Massimino	307	1	3	14	—	14	—	156	149	305	773
38	Millèsimo	3.245	39	30	169	—	128	—	1.660	1.635	3.295	1.587
39	Miòglia	862	10	9	17	—	28	—	438	414	852	2.002
40	Murialdo	1.524	9	13	23	1	93	—	757	694	1.451	3.750
41	Nasino	409	4	11	10	—	11	—	214	187	401	2.156
42	Noli	2.771	33	32	132	2	82	—	1.343	1.481	2.824	962
43	Onzo	313	4	5	5	—	5	—	142	170	312	823
44	Orco Feglino	880	8	12	7	—	10	—	460	413	873	1.772

PROVINCIA DI SAVONA

SAVONA-GENOVA

N. d'ordine	COMUNI	PO- POLA- ZIONE RESI- DENTE al 31 dic. 1959	ISCRIZIONI E CANCELLAZIONI ANAGRAFICHE NELL'ANNO 1960						POPOLAZIONE RESIDENTE al 31 dicembre 1960			SU- PER- FICIE 1960 — ettari
			Per movimento naturale		Per trasferimento di residenza				M	F	MF	
			Nati vivi	Morti	Iscritti		Cancellati					
					da altro Comune	dal- Pe- stero	per altro Co- mune	per Pe- stero				
45	Ortovero	958	8	9	13	—	19	1	490	460	950	983
46	Osiglia	914	8	14	5	—	35	—	453	425	878	2.915
47	Pàllare	1.269	14	12	16	—	28	—	647	612	1.259	2.130
48	Piana Crìxia	1.377	7	9	26	—	65	—	672	664	1.336	2.959
49	Pietra Ligure	5.072	67	35	277	4	207	—	2.331	2.847	5.178	967
50	Plòdio	430	4	2	27	1	11	—	223	226	449	821
51	Pontinvrea	709	5	10	10	—	23	—	346	345	691	2.455
52	Quiliano	6.103	74	64	222	1	243	—	3.084	3.009	6.093	4.946
53	Rialto	596	7	6	3	—	9	2	305	284	589	1.984
54	Roccapignale	1.236	12	10	31	—	95	—	616	558	1.174	1.746
55	Sassello	2.683	22	40	28	2	65	—	1.271	1.359	2.630	10.045
56	SAVONA	71.458	752	850	2.343	64	1.975	41	34.323	37.428	71.751	6.587
57	Spotorno	2.421	34	38	98	5	55	3	1.161	1.301	2.462	814
58	Stella	2.504	25	24	80	—	121	—	1.242	1.222	2.464	4.358
59	Stellanello	1.071	16	12	7	—	26	—	538	518	1.056	1.755
60	Tèstico	360	3	3	3	—	17	—	174	172	346	1.015
61	Toirano	1.101	12	19	35	—	23	—	537	569	1.106	1.863
62	Tovo San Giacomo	1.403	13	12	44	—	45	—	712	691	1.403	960
63	Urbe	1.665	13	18	12	1	45	1	792	835	1.627	3.148
64	Vado Ligure	10.007	108	85	431	4	332	5	5.107	5.021	10.128	2.337
65	Varazze	13.811	139	187	500	20	257	6	6.632	7.388	14.020	4.797
66	Vendone	476	3	8	8	—	7	—	249	223	472	1.011
67	Vezi Pòrtio	505	3	10	15	—	13	—	239	261	500	969
68	Villanova d'Albenga	1.062	7	15	26	2	18	—	539	525	1.064	1.574
69	Zuccarello	418	5	6	15	1	14	—	212	207	419	1.074
	PROVINCIA	255.709	2.836	2.798	10.574	258	7.728	79	126.570	132.202	258.772	154.441

PROVINCIA DI GENOVA

1	Arenzano	6.090	71	50	300	6	126	—	3.019	3.272	6.291	2.459
2	Avegno	1.693	15	23	29	—	50	—	865	799	1.664	1.105
3	Bargagli	2.374	13	37	77	—	124	—	1.194	1.109	2.303	1.626
4	Bogliasco	3.856	47	40	146	17	162	16	1.804	2.044	3.848	436
5	Borzonasca	3.549	42	30	43	2	139	—	1.723	1.744	3.467	8.004
6	Busalla	5.129	65	55	187	1	195	—	2.460	2.672	5.132	1.713
7	Camogli	8.754	91	107	277	6	307	3	4.087	4.624	8.711	989
8	Campo Ligure	4.015	41	45	52	4	120	—	1.854	2.093	3.947	2.381
9	Campomorone	6.133	75	85	236	2	182	—	2.986	3.193	6.179	2.616
10	Carasco	1.617	11	16	82	—	40	—	806	848	1.654	860
11	Casarza Ligure	2.766	35	21	72	2	75	2	1.380	1.397	2.777	2.736
12	Casella	1.268	21	13	47	1	43	—	664	617	1.281	778
13	Castiglione Chiavarese	2.112	21	15	19	2	85	3	1.012	1.039	2.051	3.014
14	Cerànesi	3.245	28	29	143	—	192	—	1.614	1.581	3.195	3.092
15	Chiàvari	23.312	308	314	1.475	42	692	12	11.128	12.991	24.119	1.211
16	Cicagna	2.455	31	34	63	10	85	5	1.156	1.279	2.435	1.155
17	Cogoleto	7.242	65	83	242	—	188	—	3.538	3.740	7.278	2.036
18	Cogorno	2.722	29	28	67	5	101	1	1.316	1.377	2.693	914

GENOVA

N. d'ordine	COMUNI	PO- POLA- ZIONE RESI- DENTE al 31 dic. 1959	ISCRIZIONI E CANCELLAZIONI ANAGRAFICHE NELL'ANNO 1960						POPOLAZIONE RESIDENTE al 31 dicembre 1960			SU- PER- FICIE 1960 — ettari
			Per movimento naturale		Per trasferimento di residenza				M	F	MF	
			Nati vivi	Morti	Iscritti		Cancellati					
					da altro Comune	dal- l'e- stero	per altro Co- mune	per l'e- stero				
19	Corèglia Ligure	391	4	2	3	—	2	—	205	189	394	802
20	Crocefieschi	863	12	8	13	—	27	—	443	410	853	1.157
21	Davagna	2.181	24	37	85	—	159	—	1.071	1.023	2.094	2.213
22	Fàscia	288	1	7	1	—	9	—	153	121	274	1.149
23	Favale di Màlvaro	718	9	8	11	3	14	—	350	369	719	1.668
24	Fontanigorda	932	3	16	7	—	21	—	449	456	905	1.664
25	GÈNOVA	758.491	8.787	8.857	19.954	800	10.324	331	366.645	401.875	768.520	23.840
26	Gorreto	508	—	6	5	—	25	—	229	253	482	1.854
27	Ìsola del Cantone	2.331	12	33	37	4	63	—	1.116	1.172	2.288	4.777
28	Lavagna	10.567	121	99	399	24	333	52	5.028	5.599	10.627	1.371
29	Lèivi	1.097	8	14	13	—	26	—	538	540	1.078	987
30	Lòrsica	1.034	14	8	4	—	32	—	508	504	1.012	1.779
31	Lumarzo	1.650	8	29	24	2	64	2	806	783	1.589	2.552
32	Masone	4.208	74	37	38	—	71	—	2.090	2.122	4.212	2.985
33	Mele	2.865	23	37	41	—	118	—	1.354	1.420	2.774	1.694
34	Mezzànego	1.590	23	21	32	6	39	13	804	774	1.578	2.884
35	Mignànego	3.331	35	45	177	—	148	—	1.690	1.660	3.350	1.840
36	Mocònesi	2.143	29	17	38	—	36	—	1.079	1.078	2.157	1.617
37	Monèglia	2.694	33	30	66	—	71	—	1.358	1.334	2.692	1.545
38	Montebruno	690	2	11	13	—	24	—	347	323	670	1.755
39	Montòggio	2.346	15	23	70	1	104	—	1.171	1.134	2.305	4.636
40	Ne	3.446	53	36	28	2	90	3	1.716	1.684	3.400	6.411
41	Neirone	1.546	13	26	26	—	30	—	803	726	1.529	3.031
42	Orore	953	13	7	6	—	12	—	487	466	953	1.577
43	Pieve Ligure	2.171	20	26	126	4	81	6	1.050	1.158	2.208	344
44	Portofino	1.034	9	22	28	4	32	2	458	561	1.019	256
45	Propata	427	5	3	1	—	11	—	203	216	419	1.681
46	Rapallo	19.362	230	260	1.308	52	499	19	9.327	10.847	20.174	3.376
47	Recco	5.648	76	70	357	5	160	4	2.774	3.078	5.852	967
48	Rezzoaglio	2.880	42	42	26	—	62	—	1.430	1.414	2.844	10.533
49	Ronco Scrivia	5.098	54	70	248	4	270	4	2.491	2.569	5.060	3.051
50	Rondanina	227	2	9	5	—	10	—	122	93	215	1.266
51	Rossiglione	4.290	46	68	64	—	83	—	2.090	2.159	4.249	4.724
52	Rovegno	1.213	7	14	14	—	34	1	592	593	1.185	4.250
53	San Colombano Certèno- li	2.590	28	32	29	1	77	3	1.241	1.295	2.536	4.128
54	Santa Margherita Ligu- re	11.576	145	143	533	23	356	13	5.519	6.246	11.765	983
55	Sant'Olcese	5.241	61	57	220	1	180	22	2.681	2.583	5.264	2.194
56	Santo Stèfano d'Àveto	2.092	33	19	22	4	37	—	1.011	1.084	2.095	5.536
57	Savignone	2.289	20	23	50	—	76	1	1.061	1.198	2.259	2.175
58	Serra Riccò	6.126	76	69	505	5	297	—	3.192	3.154	6.346	2.617
59	Sestri Levante	18.639	229	161	567	23	271	10	9.241	9.775	19.016	3.333
60	Sori	4.595	50	44	146	6	122	—	2.276	2.355	4.631	1.314
61	Tiglieto	850	8	17	14	1	17	—	406	433	839	2.450
62	Torriglia	3.184	35	53	114	—	171	—	1.556	1.553	3.109	6.009
63	Tribogna	742	4	14	9	—	22	—	362	357	719	706
64	Ùscio	2.396	32	43	71	5	45	—	1.209	1.207	2.416	964

GENOVA-LA SPEZIA-VARESE

N. d'ordine	COMUNI	PO- POLA- ZIONE RESI- DENTE al 31 dic. 1959	ISCRIZIONI E CANCELLAZIONI ANAGRAFICHE NELL'ANNO 1960						POPOLAZIONE RESIDENTE al 31 dicembre 1960			SU- PER- FICIE 1960 — ettari
			Per movimento naturale		Per trasferimento di residenza				M	F	MF	
			Nati vivi	Morti	Iscritti		Cancellati					
					da altro Comune	dal- l'e- stero	per altro Co- mune	per l'e- stero				
65	Valbrenna	1.283	6	23	17	—	15	—	636	632	1.268	3.517
66	Vòbbia.	1.117	3	17	9	—	33	—	543	536	1.079	3.321
67	Zoagli	2.599	31	32	96	4	88	—	1.209	1.401	2.610	763
	PROVINCIA	1002.864	11.577	11.770	29.227	1084	17.797	528	485.726	528.931	1014.657	183.371

PROVINCIA DI LA SPEZIA

1	Amèglia	3.757	41	32	109	3	112	—	1.839	1.927	3.766	1.730
2	Àrcola	8.164	99	96	291	7	385	—	4.029	4.051	8.080	1.643
3	Beverino	2.385	36	15	17	4	58	—	1.191	1.178	2.369	3.601
4	Bolano.	3.237	43	41	133	3	125	3	1.614	1.633	3.247	1.468
5	Bonassola	1.474	14	17	36	—	49	—	701	757	1.458	931
6	Borghetto di Vara	1.392	16	22	15	—	47	—	667	687	1.354	2.733
7	Brugnato.	1.087	7	11	14	—	51	—	472	574	1.046	1.302
8	Càlice al Cornoviglio	2.045	21	27	21	1	61	—	1.032	968	2.000	3.411
9	Carro	1.020	7	9	10	1	44	—	476	509	985	3.362
10	Carròdano	920	12	14	12	—	35	2	420	473	893	2.097
11	Castelnuovo Magra	5.834	90	41	156	10	148	—	2.918	2.983	5.901	1.495
12	Dèiva Marina.	1.557	7	21	48	—	72	—	767	752	1.519	1.416
13	Follo.	3.544	55	33	79	1	114	—	1.676	1.856	3.532	2.313
14	Framura	1.136	7	19	42	—	50	—	556	560	1.116	1.893
15	LA SPEZIA	121.058	1.612	1.170	3.909	25	3.204	16	58.699	63.515	122.214	5.122
16	Lèrici	13.709	136	184	437	30	299	7	6.591	7.231	13.822	1.300
17	Lèvanto	6.130	82	61	156	2	128	—	3.051	3.130	6.181	3.814
18	Maissana.	1.379	7	12	21	2	64	—	637	696	1.333	4.477
19	Monterosso al Mare	2.023	15	22	56	1	41	—	997	1.035	2.032	1.125
20	Ortonovo	5.128	105	49	113	—	129	—	2.627	2.541	5.168	1.381
21	Pignone	935	8	4	10	—	50	—	468	431	899	1.622
22	Portovènere	5.734	75	57	222	3	285	—	2.858	2.834	5.692	760
23	Riccò del Golfo di Spèzia	3.285	39	29	46	—	85	—	1.588	1.668	3.256	3.692
24	Riomaggiore	3.116	40	40	27	—	77	—	1.507	1.559	3.066	1.028
25	Rocchetta di Vara	1.417	21	12	16	—	25	—	726	691	1.417	3.227
26	Santo Stèfano di Magra.	5.928	106	44	200	—	212	—	3.010	2.968	5.978	1.396
27	Sarzana	17.098	234	149	533	7	510	6	8.427	8.780	17.207	3.423
28	Sesta Gòdano.	2.493	21	29	39	2	122	—	1.203	1.201	2.404	6.834
29	Varese Ligure.	5.084	43	73	42	1	163	5	2.337	2.592	4.929	13.726
30	Vernazza.	2.106	28	23	28	1	67	—	1.012	1.061	2.073	1.230
31	Vezzano Ligure.	5.952	78	53	305	4	276	—	3.007	3.003	6.010	1.842
32	Zignago	1.007	15	12	37	3	39	—	517	494	1.011	2.784
	PROVINCIA	241.134	3.120	2.421	7.180	111	7.127	39	117.620	124.338	241.958	88.178

PROVINCIA DI VARESE

1	Agra.	305	1	5	17	—	10	—	137	171	308	304
2	Albizzate.	3.464	45	23	197	—	139	—	1.744	1.800	3.544	379
3	Angera.	4.438	53	64	132	13	187	3	2.059	2.323	4.382	1.758
4	Arcisate	4.963	75	53	343	2	159	—	2.502	2.669	5.171	1.063
5	Arsago Sèprio.	2.552	41	30	179	4	107	—	1.282	1.357	2.639	1.035

VARESE

N. d'ordine	COMUNI	PO- POLA- ZIONE RESI- DENTE al 31 dic. 1959	ISCRIZIONI E CANCELLAZIONI ANAGRAFICHE NELL'ANNO 1960						POPOLAZIONE RESIDENTE al 31 dicembre 1960			SU- PER- FICIE 1960 — ettari
			Per movimento naturale		Per trasferimento di residenza				M	F	MF	
			Nati vivi	Morti	Iscritti		Cancellati					
					da altro Comune	dal- l'e- stero	per altro Co- mune	per l'e- stero				
6	Azzate	2.831	48	27	206	2	126	—	1.423	1.511	2.934	472
7	Àzzio	493	7	6	21	1	19	—	227	270	497	225
8	Barasso	1.104	13	12	49	4	68	1	534	555	1.089	402
9	Bardello	781	8	5	78	3	26	3	405	431	836	232
10	Bèdero Valcuvia	408	2	2	2	—	10	—	191	209	400	255
11	Besano	1.070	16	10	64	5	32	—	538	575	1.113	357
12	Besnate	3.292	51	35	206	5	84	2	1.671	1.762	3.433	768
13	Besozzo	6.295	94	71	374	51	233	2	3.084	3.424	6.508	1.352
14	Biandronno	1.665	22	22	84	5	40	—	844	870	1.714	837
15	Bisùschio	2.258	53	22	229	3	104	—	1.171	1.246	2.417	712
16	Bòdio Lomnago	770	6	9	25	—	22	—	376	394	770	445
17	Brèbbia	2.126	39	25	88	—	61	—	1.045	1.122	2.167	631
18	Bregano	403	4	3	46	—	27	—	205	218	423	226
19	Brenta	1.029	13	13	88	3	54	—	529	537	1.066	425
20	Brezzo di Bèdero	708	4	7	19	—	39	4	316	365	681	822
21	Brinzio	513	7	8	8	—	17	—	226	277	503	641
22	Brissago-Valtravaglia	624	7	10	32	1	20	—	304	330	634	632
23	Brunello	414	7	6	37	—	20	—	210	222	432	164
24	Brusimpiano	661	14	4	29	—	34	—	311	355	666	593
25	Buguggiate	964	8	5	63	3	53	—	476	504	980	261
26	Busto Arsizio	60.368	928	553	2.441	57	1.021	10	29.967	32.243	62.210	3.027
27	Cadegliano-Viconago	1.351	14	19	155	1	50	—	675	777	1.452	1.025
28	Cadrezzate	981	15	16	31	—	21	—	463	527	990	500
29	Cairate	5.311	74	52	436	—	158	—	2.763	2.848	5.611	1.134
30	Cantello	3.203	50	59	220	2	116	8	1.546	1.746	3.292	1.061
31	Caravate	1.902	28	9	149	2	76	—	999	997	1.996	505
32	Cardano al Campo	5.760	102	61	383	—	173	—	2.925	3.086	6.011	938
33	Carnago	3.393	68	32	191	—	69	—	1.731	1.820	3.551	622
34	Caronno Pertusella	7.103	108	84	238	—	161	—	3.524	3.680	7.204	860
35	Caronno Varesino	2.977	55	26	239	—	107	—	1.575	1.563	3.138	567
36	Casale Litta	1.838	22	25	139	—	110	—	944	920	1.864	1.066
37	Casalzuigno	890	6	14	49	2	33	—	409	491	900	729
38	Casciago	2.024	37	20	169	10	114	—	1.007	1.099	2.106	403
39	Casorate Sempione	3.724	60	27	222	—	132	1	1.862	1.984	3.846	689
40	Cassano Magnago	11.887	226	101	722	2	320	—	6.138	6.278	12.416	1.219
41	Cassano Valcuvia	510	8	10	25	—	21	—	249	263	512	410
42	Castellanza	11.513	198	133	543	2	270	—	5.709	6.144	11.853	692
43	Castello Cabiaglio	427	7	4	18	—	18	—	215	215	430	714
44	Castelsèprio	833	12	8	60	—	30	—	418	449	867	388
45	Castelvecchana	2.096	26	33	88	—	88	—	959	1.130	2.089	2.095
46	Castiglione Olona	4.385	75	47	359	—	122	4	2.344	2.302	4.646	709
47	Castronno	2.604	36	23	126	—	91	—	1.309	1.343	2.652	374
48	Cavària con Premezzo	3.354	70	23	244	—	102	—	1.798	1.745	3.543	323
49	Cazzago Bràbbia	662	10	5	16	2	10	—	315	360	675	386
50	Cislago	5.588	118	48	195	8	119	—	2.853	2.889	5.742	1.092
51	Cittiglio	2.325	27	32	201	1	101	—	1.167	1.254	2.421	1.150
52	Clivio	996	16	10	34	—	58	—	444	534	978	290
53	Còcquio-Trevisago	3.153	54	43	283	8	99	—	1.579	1.777	3.356	955
54	Comàbbio	680	11	5	28	—	28	—	313	373	686	476

VARESE

N. d'ordine	COMUNI	PO- POLA- ZIONE RESI- DENTE al 31 dic. 1959	ISCRIZIONI E CANCELLAZIONI ANAGRAFICHE NELL'ANNO 1960						POPOLAZIONE RESIDENTE al 31 dicembre 1960			SU- PER- FICIE 1960 — ettari
			Per movimento naturale		Per trasferimento di residenza				M	F	MF	
			Nati vivi	Morti	Iscritti		Cancellati					
					da altro Comune	dal- l'e- stero	per altro Co- mune	per l'e- stero				
55	Comerio	1.693	17	19	94	3	74	—	815	899	1.714	565
56	Cremenaga	447	7	3	33	—	19	3	243	219	462	460
57	Cròsio della Valle	326	3	4	14	—	10	—	171	158	329	149
58	Cuasso al Monte	2.238	37	28	127	—	105	—	1.084	1.185	2.269	1.673
59	Cugliate-Fabiasco	1.195	23	21	76	1	37	—	610	627	1.237	668
60	Cunardo	1.476	25	15	42	—	59	1	692	776	1.468	604
61	Curiglia con Monteviasco	546	4	8	9	—	17	—	263	271	534	1.130
62	Cuveglia	1.376	23	28	81	—	59	—	629	764	1.393	767
63	Cùvio	965	19	18	51	—	58	1	470	488	958	596
64	Davèrio	1.173	18	9	54	1	33	—	602	602	1.204	402
65	Dumenza	1.226	14	17	42	—	65	1	558	641	1.199	1.849
66	Duno	159	5	4	1	—	2	—	73	86	159	251
67	Fagnano Olona	7.695	121	69	459	6	233	—	3.962	4.017	7.979	863
68	Ferno	3.290	72	34	168	—	122	—	1.680	1.694	3.374	851
69	Ferrera di Varese	508	4	10	13	—	15	—	224	276	500	148
70	Gallarate	33.447	469	349	1.625	17	936	11	16.103	18.159	34.262	2.097
71	Galliate Lombardo	438	7	11	23	—	14	—	222	221	443	370
72	Gavirate	6.215	85	72	412	41	214	—	3.061	3.406	6.467	1.334
73	Gazzada Schianno	3.756	54	48	208	3	119	—	1.873	1.981	3.854	475
74	Gemònio	1.860	30	26	88	4	48	—	908	1.000	1.908	368
75	Gerenzano	5.248	77	40	127	—	91	—	2.626	2.695	5.321	976
76	Germignaga	2.878	36	41	155	3	105	1	1.388	1.537	2.925	617
77	Golasecca	2.140	30	21	95	4	80	2	1.023	1.143	2.166	743
78	Gorla Maggiore	3.051	53	26	142	—	55	—	1.558	1.607	3.165	534
79	Gorla Minore	5.012	77	66	148	—	123	—	2.463	2.585	5.048	772
80	Gornate-Olona	1.413	16	13	95	—	94	—	695	722	1.417	478
81	Grantola	603	6	5	54	—	44	—	297	317	614	207
82	Inarzo	607	8	10	29	—	15	—	315	304	619	243
83	Induno Olona	5.454	86	67	434	5	301	1	2.706	2.904	5.610	1.245
84	Ispra	2.415	33	35	129	3	102	—	1.189	1.254	2.443	1.579
85	Jerago con Orago	3.208	56	18	182	—	121	—	1.628	1.679	3.307	403
86	Lavena-Ponte Tresa	1.884	36	29	323	2	138	5	1.045	1.028	2.073	442
87	Laveno-Mombello	7.542	81	93	327	9	238	4	3.545	4.079	7.624	2.592
88	Leggiuno-Sangiano	3.340	32	46	175	23	83	1	1.649	1.791	3.440	1.542
89	Lonate Ceppino	2.381	48	23	248	—	70	—	1.264	1.320	2.584	478
90	Lonate Pozzolo	7.375	128	71	337	3	181	—	3.791	3.800	7.591	2.912
91	Lozza	819	16	9	13	—	17	—	382	440	822	167
92	Luino	10.919	139	131	586	28	323	24	5.313	5.881	11.194	2.095
93	Luvinate	819	14	7	34	9	31	—	407	431	838	417
94	Maccagno	1.985	22	18	116	7	69	—	997	1.046	2.043	1.695
95	Malgesso	682	6	16	47	—	47	—	335	337	672	278
96	Malnate	8.505	158	112	483	16	264	2	4.182	4.602	8.784	879
97	Marchirolo	972	14	11	86	3	57	—	491	516	1.007	619
98	Marnate	3.457	55	41	168	—	113	—	1.791	1.735	3.526	481
99	Màrzio	236	3	3	3	3	—	—	117	125	242	130
100	Masciago Primo	160	1	2	6	—	2	—	90	73	163	195
101	Mercallo	989	12	11	81	—	37	—	499	535	1.034	534
102	Mesenzana	616	9	14	62	—	29	—	298	346	644	491
103	Montegrino-Valtravaglia	941	9	19	24	1	24	—	445	487	932	1.026

VARESE-COMO

N. d'ordine	COMUNI	PO- POLA- ZIONE RESI- DENTE al 31 dic. 1959	ISCRIZIONI E CANCELLAZIONI ANAGRAFICHE NEL L'ANNO 1960						POPOLAZIONE RESIDENTE al 31 dicembre 1960			SU- PER- FICIE 1960 — ettari
			Per movimento naturale		Per trasferimento di residenza				M	F	MF	
			Nati vivi	Morti	Iscritti		Cancellati					
					da altro Comune	dal- Pe- stero	per altro Co- mune	per Pe- stero				
104	Monvalle	1 043	9	13	61	—	35	1	503	561	1.064	407
105	Morazzone	2.661	48	27	185	—	101	4	1.365	1.397	2.762	548
106	Mornago	2.410	23	26	175	—	107	—	1.273	1.202	2.475	1.235
107	Oggiona con Santo Stefano	1.930	41	14	104	1	37	—	961	1.064	2.025	273
108	Olgiate Olona	5.768	88	68	251	—	162	—	2.900	2.977	5.877	730
109	Origgio	4.254	81	43	113	—	91	—	2.080	2.234	4.314	805
110	Orino	445	6	8	25	—	11	—	211	246	457	383
111	Osmate Lentate	374	7	5	7	—	1	—	197	185	382	343
112	Pino sulla sponda del La- go Maggiore	293	—	3	54	—	12	—	208	124	332	711
113	Porto Cerèsio	1.811	26	18	251	7	173	2	920	982	1.902	484
114	Porto Valtravàglia	2.174	36	40	122	—	88	—	1.010	1.194	2.204	1.600
115	Rànco Valcuvia	598	1	7	24	—	10	—	286	320	606	448
116	Ranco	712	9	11	46	—	24	—	343	389	732	635
117	Sàltrio	1.153	20	10	79	—	34	—	545	663	1.208	347
118	Samarate	9.259	172	105	615	10	203	—	4.789	4.959	9.748	1.598
119	Saronno	24.210	340	246	979	8	484	4	11.697	13.106	24.803	1.084
120	Sesto Calende	7.580	95	73	430	10	264	1	3.752	4.025	7.777	2.389
121	Solbiate Arno	2.314	46	25	142	—	95	—	1.154	1.228	2.382	301
122	Solbiate Olona	3.087	50	28	196	1	102	—	1.609	1.595	3.204	492
123	Somma Lombardo	12.764	160	140	649	9	298	3	6.364	6.777	13.141	3.054
124	Sumirago	3.246	53	41	150	—	103	—	1.672	1.633	3.305	1.150
125	Taino	2.244	30	23	107	10	81	—	1.090	1.197	2.287	775
126	Ternate	1.325	24	18	82	—	78	—	657	678	1.335	505
127	Tradate	12.626	224	130	641	14	307	1	6.356	6.711	13.067	2.119
128	Travedona-Monate	2.230	31	25	76	—	42	—	1.126	1.144	2.270	914
129	Tronzano Lago Maggiore.	257	3	1	21	5	4	—	136	145	281	1.104
130	Uboldo	5.337	98	43	240	—	145	—	2.683	2.804	5.487	1.060
131	Valganna	1.169	15	23	94	—	97	—	543	615	1.158	1.248
132	Varano Borghi	1.959	22	17	128	—	78	—	944	1.070	2.014	332
133	VARESE	62.138	859	659	3.711	151	1.677	57	30.433	34.033	64.466	5.493
134	Vedano Olona	4.418	72	46	212	9	127	5	2.184	2.349	4.533	712
135	Veddasca	1.052	10	14	15	—	31	—	473	559	1.032	1.663
136	Venegono Inferiore (*) dal 28-9-60	2.914	13	10	49	—	13	—	1.431	1.522	2.953	577
137	Venegono Superiore (*) fino al 28-9-60	6.153	79	48	225	1	131	—	3.031	3.248	6.279	1.267
	dal 29-9-60	3.365	8	6	78	—	35	—	1.636	1.774	3.410	690
138	Vergiate	5.589	73	70	307	5	181	—	2.785	2.938	5.723	2.161
139	Viggiù	3.654	55	37	167	1	163	—	1.708	1.969	3.677	930
140	Vizzola Ticino	578	6	3	42	1	33	—	294	297	591	791
	PROVINCIA	550.464	8.330	5.914	29.802	640	16.260	173	273.100	293.789	566.889	119.871

PROVINCIA DI COMO

1	Abbadia Lariana	2.031	27	19	134	4	108	—	1.006	1.063	2.069	1.709
2	Airuno	1.644	22	12	68	5	60	—	820	847	1.667	431
3	Albavilla	3.706	56	42	146	—	124	—	1.780	1.962	3.742	1.055

(*) Cfr. avvertenze a pag. V.

Como

N. d'ordine	COMUNI	PO- POLA- ZIONE RESI- DENTE al 31 dic. 1959	ISCRIZIONI E CANCELLAZIONI ANAGRAFICHE NELL'ANNO 1960						POPOLAZIONE RESIDENTE al 31 dicembre 1960			SU- PER- FICIE 1960 — ettari
			Per movimento naturale		Per trasferimento di residenza				M	F	MF	
			Nati vivi	Morti	Iscritti		Cancellati					
					da altro Comune	dal- l'e- stero	per altro Co- mune	per l'e- stero				
4	Albese con Cassano . . .	2.778	31	40	71	1	75	—	1.296	1.470	2.766	814
5	Albiolo.	1.473	17	16	98	6	73	4	713	788	1.501	287
6	Alsèrio.	673	13	10	20	—	21	—	327	348	675	189
7	Alzate Brianza	2.446	43	27	83	—	58	—	1.248	1.239	2.487	766
8	Annone di Brianza	1.333	23	8	14	—	33	—	661	668	1.329	583
9	Anzano del Parco.	1.138	13	13	57	—	50	—	574	571	1.145	329
10	Appiano Gentile	4.113	61	43	120	3	84	1	1.960	2.209	4.169	1.291
11	Argegno	826	16	14	28	—	22	—	391	443	834	428
12	Aròsio	2.477	46	28	79	—	59	—	1.247	1.268	2.515	274
13	Asso.	2.660	38	28	122	—	70	—	1.319	1.403	2.722	646
14	Ballàbio	1.043	12	11	30	—	29	—	531	514	1.045	1.497
15	Barni	401	5	4	—	—	15	—	193	194	387	593
16	Barzago	1.837	36	16	79	—	90	—	930	916	1.846	359
17	Barzanò	3.046	48	42	73	1	99	—	1.447	1.580	3.027	358
18	Bàrzio	1.103	22	12	39	—	15	—	535	602	1.137	2.135
19	Bellagio	3.681	42	50	94	6	78	2	1.819	1.874	3.693	2.655
20	Bellano	4.338	59	45	97	—	125	—	2.017	2.307	4.324	1.131
21	Bene Lario.	329	1	3	7	1	14	—	171	150	321	566
22	Beregazzo con Figliaro	1.414	19	16	92	5	37	—	684	793	1.477	379
23	Binago.	2.655	44	31	125	3	70	—	1.250	1.476	2.726	693
24	Bizzarone	758	9	10	40	—	32	1	368	396	764	274
25	Blessagno	294	3	4	4	—	11	—	130	156	286	357
26	Blèvio	1.781	24	32	83	8	122	—	827	915	1.742	589
27	Bosisio Parini.	2.215	35	21	59	—	36	—	1.080	1.172	2.252	660
28	Bregnano.	2.752	43	36	117	—	90	—	1.348	1.438	2.786	623
29	Brenna.	1.267	24	17	11	—	24	—	631	630	1.261	486
30	Brienno	474	6	5	31	2	32	6	224	246	470	906
31	Brivio	3.052	52	31	124	—	96	—	1.533	1.568	3.101	792
32	Brunate	1.922	25	20	184	—	169	—	923	1.019	1.942	196
33	Bulciago	1.920	35	22	47	—	45	—	941	994	1.935	310
34	Bulgarograsso.	1.658	26	21	73	—	69	1	800	866	1.666	385
35	Cabiate	4.575	79	44	143	1	55	—	2.366	2.333	4.699	322
36	Cadorago.	4.039	74	40	281	6	179	2	2.008	2.171	4.179	708
37	Càglio	436	6	6	10	—	11	—	213	222	435	653
38	Cagno	1.135	19	13	72	—	48	3	555	607	1.162	352
39	Calco	2.395	42	22	93	—	71	—	1.214	1.223	2.437	461
40	Campione d'Italia.	1.273	19	16	67	9	4	7	666	675	1.341	260
41	Cantù	25.135	440	273	1.033	8	434	15	12.674	13.220	25.894	2.318
42	Canzo	3.117	43	29	271	1	154	—	1.532	1.717	3.249	1.118
43	Capiago Intimiano	2.764	48	37	103	1	126	—	1.341	1.412	2.753	569
44	Carate Ürio	1.325	21	26	108	—	116	—	613	699	1.312	689
45	Carbonate	1.312	23	9	31	1	37	—	629	692	1.321	517
46	Carimate.	2.027	42	19	81	4	65	—	1.059	1.011	2.070	521
47	Carlazzo	1.886	27	30	37	6	48	—	924	954	1.878	1.269
48	Carugo.	3.533	83	28	186	1	122	—	1.835	1.818	3.653	414
49	Casargo	923	18	11	12	—	25	—	445	472	917	2.026
50	Casasco d'Intelvi	509	5	8	15	—	15	—	219	287	506	402
51	Casatenovo.	6.994	139	62	305	—	154	—	3.503	3.719	7.222	1.266

Como

N. d'ordine	COMUNI	PO- POLA- ZIONE RESI- DENTE al 31 dic. 1959	ISCRIZIONI E CANCELLAZIONI ANAGRAFICHE NELL'ANNO 1960						POPOLAZIONE RESIDENTE al 31 dicembre 1960			SU- PER- FICIE 1960 — ettari
			Per movimento naturale		Per trasferimento di residenza				M	F	MF	
			Nati vivi	Morti	Iscritti		Cancellati					
					da altro Comune	dal- l'e- stero	per altro Co- mune	per l'e- stero				
52	Caslino d'Erba	1.477	23	24	33	—	28	—	704	777	1.481	701
53	Casinate con Bernate . . .	1.970	30	21	177	—	84	—	1.032	1.040	2.072	535
54	Cassago Brianza	2.348	51	20	61	—	57	—	1.156	1.227	2.383	355
55	Cassina Rizzardi	1.154	25	22	90	—	84	—	582	581	1.163	345
56	Cassina Valsässina	348	4	2	4	—	10	—	188	156	344	264
57	Castello di Brianza	1.519	23	16	72	—	47	—	810	741	1.551	363
58	Castelmarte	593	6	8	10	—	19	—	280	302	582	194
59	Castelnuovo Bozzente . . .	576	12	8	16	—	27	—	277	292	569	368
60	Castiglione d'Intelvi . . .	496	6	8	20	—	28	—	225	261	486	434
61	Cavallasca	921	13	12	76	1	43	—	467	489	956	268
62	Cavargna	671	9	10	6	—	14	—	337	325	662	1.506
63	Cerano d'Intelvi	419	4	6	13	2	15	—	216	201	417	550
64	Cermenate	5.090	104	46	197	4	126	1	2.600	2.622	5.222	808
65	Cernobbio	6.964	92	86	457	9	339	—	3.309	3.788	7.097	1.172
66	Cernusco Montevècchia . .	4.068	57	41	134	—	121	—	2.028	2.069	4.097	970
67	Cesana Brianza	1.244	24	10	28	—	24	—	637	625	1.262	342
68	Cirimido	1.486	16	12	44	—	26	—	746	762	1.508	264
69	Civate	2.667	62	34	45	—	64	—	1.285	1.391	2.676	906
70	Civenna	540	5	3	3	—	14	2	264	265	529	522
71	Claino con Östeno	709	5	13	7	1	24	—	315	370	685	1.309
72	Còlico	4.562	81	75	95	2	84	1	2.302	2.278	4.580	3.530
73	Colle Brianza	1.238	20	24	18	—	42	—	619	591	1.210	844
74	Colonno	866	12	10	6	—	8	—	416	450	866	570
75	COMO	76.914	1.078	990	4.223	83	1.629	58	37.052	42.569	79.621	3.734
76	Consiglio di Rumo	1.170	18	13	37	—	22	—	568	622	1.190	1.627
77	Còrrido	667	8	8	5	—	12	—	369	291	660	633
78	Cortenova	1.069	19	14	11	1	17	—	503	566	1.069	1157
79	Costa Masnaga	3.417	73	34	65	—	93	—	1.652	1.776	3.428	562
80	Crandola	277	1	7	—	—	1	—	141	129	270	905
81	Cremella	1.071	15	14	47	—	47	—	529	543	1.072	185
82	Cremeno	698	13	10	13	—	19	—	336	359	695	1.319
83	Crèmia	841	11	11	6	—	14	—	417	416	833	1.020
84	Cucciago	1.713	30	30	65	5	38	—	876	869	1.745	496
85	Cusino	312	5	4	7	—	4	—	149	167	316	967
86	Dèrvio	2.347	30	22	60	—	83	—	1.121	1.211	2.332	1.170
87	Dizzasco	405	4	4	25	—	11	—	204	215	419	361
88	Dolzago	1.221	24	14	36	—	38	—	605	624	1.229	223
89	Domaso	1.272	19	17	42	—	29	—	566	721	1.287	614
90	Dongo	3.290	69	40	127	—	48	—	1.667	1.731	3.398	752
91	Dòrio	471	8	5	10	—	26	—	223	235	458	1.268
92	Dosso del Liro	529	5	7	16	—	21	—	271	251	522	2.316
93	Drezzo	750	7	7	51	—	37	—	378	386	764	193
94	Ello	765	8	10	15	—	38	—	337	403	740	241
95	Erba	11.875	182	140	594	3	352	2	5.886	6.274	12.160	1.813
96	Èsino Làrio	835	18	11	7	—	10	—	380	459	839	1.866
97	Eupilio	1.502	28	16	26	—	48	—	758	734	1.492	651
98	Faggeto Làrio	1.129	13	15	11	—	23	2	550	563	1.113	1.809
99	Falòppio	1.966	42	28	101	4	67	—	997	1.021	2.018	419

Como

N. d'ordine	COMUNI	PO- POLA- ZIONE RESI- DENTE al 31 dic. 1959	ISCRIZIONI E CANCELLAZIONI ANAGRAFICHE NELL'ANNO 1960						POPOLAZIONE RESIDENTE al 31 dicembre 1960			SU- PER- FICIE 1960 — ettari
			Per movimento naturale		Per trasferimento di residenza				M	F	MF	
			Nati vivi	Morti	Iscritti		Cancellati					
					da altro Comune	dal- l'e- stero	per altro Co- mune	per l'e- stero				
100	Fenegrò	1.935	27	18	60	—	31	—	929	1.044	1.973	540
101	Figino Serenza	2.813	52	21	90	—	90	—	1.409	1.435	2.844	495
102	Fino Mornasco	5.006	74	51	380	1	182	—	2.509	2.719	5.228	726
103	Galbiate	5.264	94	40	142	8	124	—	2.638	2.706	5.344	1.614
104	Garbagnate Monastero.	1.432	21	12	41	—	35	—	728	719	1.447	345
105	Garlate.	1.246	12	9	31	3	38	—	639	606	1.245	214
106	Garzeno	2.093	45	16	11	—	94	—	1.047	992	2.039	2.908
107	Gera Lario	837	10	13	13	1	22	—	420	406	826	667
108	Germàsino	331	5	8	3	—	8	—	181	142	323	1.827
109	Girònico	1.448	30	18	53	—	54	—	719	740	1.459	447
110	Grandate.	1.860	27	17	87	—	37	—	953	967	1.920	275
111	Gràndola ed Uniti	1.127	16	18	15	—	25	5	538	572	1.110	1.730
112	Gravedona	2.886	46	26	86	—	110	—	1.392	1.490	2.882	623
113	Griante	815	6	11	24	1	18	—	382	435	817	608
114	Guanzate.	2.562	56	32	140	3	92	4	1.301	1.332	2.633	692
115	Imbersago	1.411	20	26	45	—	52	5	670	723	1.393	314
116	Intròbio	1.030	17	15	21	—	24	—	492	537	1.029	2.561
117	Introzso	240	1	2	—	—	7	—	118	114	232	381
118	Inverigo	5.794	87	68	202	—	108	—	2.873	3.034	5.907	998
119	Làglio	1.005	5	13	91	2	57	—	499	534	1.033	612
120	Laino	512	5	11	15	—	4	—	267	250	517	678
121	Lambrugo	1.236	19	16	69	—	52	—	597	659	1.256	183
122	Lanzo d'Intelvi.	1.463	23	18	65	4	45	—	767	725	1.492	1.000
123	Lasnigo	494	8	4	4	—	13	—	240	249	489	564
124	Lecco	46.202	706	543	1.677	18	763	7	22.459	24.831	47.290	4.593
125	Lenno	1.398	21	22	55	—	60	—	651	741	1.392	965
126	Lèzzeno	1.951	23	18	19	3	18	—	967	993	1.960	2.253
127	Lierna	1.232	26	14	50	—	28	—	588	678	1.266	1.131
128	Limido Comasco	1.270	18	12	52	—	52	—	615	661	1.276	448
129	Lipomo	812	15	9	52	—	28	—	431	411	842	246
130	Livo.	422	2	5	—	—	20	—	186	213	399	3.250
131	Locate Varesino.	2.557	50	24	129	—	82	—	1.293	1.337	2.630	583
132	Lomagna.	1.745	26	23	46	—	24	—	863	907	1.770	392
133	Lomazzo	5.533	75	75	231	—	150	—	2.638	2.976	5.614	936
134	Longone al Segrino	655	10	5	48	—	19	—	342	347	689	153
135	Luisago	1.397	27	19	25	47	19	8	713	737	1.450	215
136	Lurago d'Erba	2.848	52	33	131	—	70	—	1.423	1.505	2.928	474
137	Lurago Marinone	1.298	16	7	39	—	36	—	643	667	1.310	375
138	Lurate Caccivio.	6.146	94	89	290	1	130	—	2.991	3.321	6.312	592
139	Magrèglio.	309	4	3	13	—	13	—	147	163	310	323
140	Malgrate	2.084	37	16	111	—	120	—	1.002	1.094	2.096	199
141	Mandello del Lario	7.847	144	74	295	7	201	—	3.857	4.161	8.018	4.177
142	Margno	312	5	2	3	—	4	—	151	163	314	372
143	Mariano Comense	12.100	211	112	449	3	235	—	6.123	6.293	12.416	1.372
144	Masliànico	2.649	36	36	131	2	113	5	1.315	1.349	2.664	133
145	Menàggio.	3.208	43	45	155	1	123	3	1.523	1.713	3.236	1.317
146	Merate.	8.832	156	96	230	2	206	—	4.285	4.633	8.918	1.107
147	Merone.	1.816	27	26	89	—	68	—	907	931	1.838	325

COMO

N. d'ordine	COMUNI	PO- POLA- ZIONE RESI- DENTE al 31 dic. 1959	ISCRIZIONI E CANCELLAZIONI ANAGRAFICHE NELL'ANNO 1960						POPOLAZIONE RESIDENTE al 31 dicembre 1960			SU- PER- FICIE 1960 — ettari
			Per movimento naturale		Per trasferimento di residenza				M	F	MF	
			Nati vivi	Morti	Iscritti		Cancellati					
					da altro Comune	dal- l'e- stero	per altro Co- mune	per l'e- stero				
148	Mezzegra.	1.010	19	14	41	2	25	—	527	506	1.033	341
149	Missaglia.	5.773	128	57	217	5	160	—	2.844	3.062	5.906	1.146
150	Mòggio.	262	6	4	—	—	4	—	128	132	260	1.341
151	Molteno.	2.042	39	23	31	1	45	—	980	1.065	2.045	319
152	Moltràsio.	2.298	43	25	140	4	202	—	1.109	1.149	2.258	886
153	Monguzzo.	1.100	21	14	22	—	32	—	538	559	1.097	369
154	Montano Lucino.	2.188	44	27	118	4	57	—	1.065	1.205	2.270	518
155	Montemezzo.	366	3	3	7	—	18	—	190	165	355	914
156	Monticello.	2.943	48	26	148	—	121	—	1.458	1.534	2.992	465
157	Montòrfano.	963	16	8	49	—	33	—	489	498	987	353
158	Morterone.	147	4	1	—	—	10	—	76	64	140	1.347
159	Mozzate.	3.806	48	39	144	—	82	—	1.831	2.046	3.877	1.036
160	Musso.	954	18	8	13	—	25	—	486	466	952	412
161	Nesso.	1.668	17	14	48	1	38	2	846	834	1.680	1.503
162	Nibionno.	2.469	45	24	58	—	82	—	1.236	1.230	2.466	358
163	Novedrate.	1.551	27	16	87	—	58	—	774	817	1.591	283
164	Oggiono.	5.629	79	64	177	—	117	—	2.671	3.033	5.704	790
165	Olgiate Comasco.	6.212	95	68	297	9	159	2	2.984	3.400	6.384	1.090
166	Olgiate Mògora.	4.141	84	35	160	—	158	—	2.100	2.092	4.192	725
167	Olginate.	4.007	78	53	163	1	119	—	1.952	2.125	4.077	789
168	Oliveto Lario.	1.094	11	12	48	—	22	3	552	564	1.116	1.608
169	Oltrona di San Mamette.	1.209	17	16	30	—	4	—	601	635	1.236	271
170	Orsenigo.	1.167	15	11	68	—	32	—	607	600	1.207	446
171	Osnago.	3.377	46	43	61	6	75	—	1.620	1.752	3.372	442
172	Ossuccio.	983	10	7	17	—	20	—	466	517	983	801
173	Paderno d'Adda.	2.064	30	30	80	—	77	—	997	1.070	2.067	358
174	Pagnona.	557	6	3	2	—	4	—	280	278	558	896
175	Parè.	885	12	9	73	1	49	—	450	463	913	216
176	Parlasco.	193	4	3	—	—	2	—	101	91	192	298
177	Pasturo.	1.223	23	15	11	—	36	—	615	591	1.206	2.214
178	Pèglio.	275	4	2	8	—	4	—	129	152	281	1.082
179	Pèllo Intelvi.	724	13	9	22	1	21	—	358	372	730	1.019
180	Pèrego.	1.060	24	14	14	—	39	—	511	534	1.045	431
181	Perledo.	1.125	11	15	29	—	55	—	506	589	1.095	1.253
182	Pescate.	1.063	16	19	58	—	67	—	532	519	1.051	209
183	Pianello del Lario.	1.192	13	13	19	—	30	—	534	647	1.181	984
184	Pigra.	491	13	7	16	1	8	1	262	243	505	433
185	Plèsio.	801	18	10	3	—	11	1	393	407	800	1.698
186	Pognana Lario.	978	22	12	9	—	44	—	467	486	953	499
187	Ponna.	479	2	6	3	—	—	—	236	242	478	600
188	Ponte Lambro.	2.529	40	42	91	—	98	1	1.201	1.318	2.519	343
189	Porlezza.	2.243	22	25	97	8	73	1	1.093	1.178	2.271	1.872
190	Premana.	1.665	40	15	17	—	22	—	784	901	1.685	3.372
191	Primaluna.	1.412	13	25	38	1	20	—	704	715	1.419	2.282
192	Prosèrpio.	490	9	7	23	—	15	—	237	263	500	235
193	Pusiano.	868	9	11	43	2	33	—	438	440	878	323
194	Rampònio Verna.	493	2	7	7	4	11	—	223	265	488	489
195	Rezzago.	322	5	8	1	—	5	—	162	153	315	385

Como

N. d'ordine	COMUNI	PO- POLA- ZIONE RESI- DENTE al 31 dic. 1959	ISCRIZIONI E CANCELLAZIONI ANAGRAFICHE NELL'ANNO 1960						POPOLAZIONE RESIDENTE al 31 dicembre 1960			SU- PER- FICIE 1960 — ettari
			Per movimento naturale		Per trasferimento di residenza				M	F	MF	
			Nati vivi	Morti	Iscritti		Cancellati					
					da altro Comune	dal- Pe- stero	per altro Co- mune	per Pe- stero				
196	Robbiate	2.537	34	31	101	—	56	—	1.275	1.310	2.585	467
197	Ròdero	792	19	12	31	—	14	2	373	441	814	249
198	Rògeno	2.132	38	23	70	—	48	—	1.057	1.112	2.169	484
199	Ronago	1.111	15	6	63	—	71	3	563	546	1.109	210
200	Rovagnate	1.837	35	18	83	—	91	—	929	917	1.846	460
201	Rovellasca	4.096	59	44	176	—	106	—	1.969	2.212	4.181	327
202	Rovello Porro	3.849	56	41	215	—	56	—	1.959	2.064	4.023	583
203	Sala Comacina	655	8	10	10	—	12	—	306	345	651	530
204	San Bartolomeo Val Ca- vargna	1.296	26	20	9	2	13	—	635	665	1.300	1.114
205	San Fedele Intelvi	1.276	22	11	33	—	39	—	641	640	1.281	1.096
206	San Fermo della Battaglia	1.500	28	15	158	4	79	1	779	816	1.595	313
207	San Nazzaro Val Cavar- gna	615	11	9	6	—	15	—	304	304	608	1.326
208	Sant'Abbòndio	846	16	14	32	1	10	1	437	433	870	703
209	Santa Maria Hoè	1.139	24	13	53	—	37	—	574	592	1.166	283
210	Santa Maria Rezzònico	1.467	20	28	20	—	20	—	741	718	1.459	1.152
211	Schignano	1.286	16	18	19	—	33	—	621	649	1.270	1.023
212	Senna Comasco	615	16	6	35	—	32	2	324	302	626	274
213	Sirone	1.315	28	18	24	—	30	—	640	679	1.319	324
214	Sirtori	1.200	24	18	39	—	23	—	629	593	1.222	431
215	Solbiate	1.429	22	21	59	—	44	—	736	709	1.445	414
216	Sòrico	1.360	23	10	18	—	29	—	664	698	1.362	2.333
217	Sormano	662	4	8	11	—	14	—	306	349	655	1.102
218	Stazzona	667	7	5	13	—	12	—	328	342	670	746
219	Suèglio	347	7	4	4	3	16	—	158	183	341	422
220	Suello	1.037	35	10	11	—	22	—	534	517	1.051	260
221	Taceno	345	6	4	8	—	4	—	182	169	351	367
222	Tavernèrio	2.832	45	23	191	4	88	—	1.438	1.523	2.961	1.197
223	Torno	1.257	21	19	68	1	58	—	607	663	1.270	779
224	Tremènico	439	5	7	3	—	3	—	216	221	437	888
225	Tremezzo	1.559	16	25	35	—	42	—	721	822	1.543	838
226	Trezzone	193	3	2	—	—	2	—	101	91	192	400
227	Turate	5.326	93	59	150	—	124	—	2.719	2.667	5.386	1.012
228	Uggiate-Trévano	2.439	47	30	121	5	71	—	1.218	1.293	2.511	583
229	Valbrona	1.892	28	27	45	—	50	—	931	957	1.888	1.392
230	Valgrehentino	2.134	30	33	39	—	60	—	1.069	1.041	2.110	628
231	Valmadrera	6.700	133	65	215	7	150	2	3.297	3.541	6.838	1.256
232	Valmorea	1.501	27	14	75	17	46	4	760	796	1.556	318
233	Val Rezzo	305	3	2	3	1	8	—	171	131	302	659
234	Valsolda	1.928	31	32	195	1	118	3	1.038	964	2.002	3.168
235	Varenna	901	12	15	40	—	17	—	430	491	921	1.122
236	Vèleso	527	3	8	7	—	24	—	262	243	505	592
237	Vendrogno	606	9	8	4	—	29	—	307	275	582	1.167
238	Veniano	960	21	4	50	1	15	—	490	523	1.013	318
239	Vercana	658	10	10	3	—	13	—	336	312	648	1.460
240	Verdèrio Inferiore	1.333	20	17	56	—	27	—	671	694	1.365	390
241	Verdèrio Superiore	1.088	18	17	19	—	29	—	531	548	1.079	624

COMO-SONDRIO

N. d'ordine	COMUNI	PO- POLA- ZIONE RESI- DENTE al 31 dic. 1959	ISCRIZIONI E CANCELLAZIONI ANAGRAFICHE NELL'ANNO 1960						POPOLAZIONE RESIDENTE al 31 dicembre 1960			SU- PER- FICIE 1960 — ettari
			Per movimento naturale		Per trasferimento di residenza				M	F	MF	
			Nati vivi	Morti	Iscritti		Cancellati					
					da altro Comune	dal- l'e- stero	per altro Co- mune	per l'e- stero				
242	Vertemate con Minòprio.	2.062	32	19	112	—	101	1	1.022	1.063	2.085	577
243	Vestreno	394	2	2	10	—	24	—	197	183	380	272
244	Viganò.	1.022	17	12	28	—	28	—	515	512	1.027	161
245	Villa Guàrdia.	4.094	68	50	193	—	85	—	1.979	2.241	4.220	774
246	Zèlbio	362	2	5	1	—	14	—	183	163	346	467
	PROVINCIA	604.925	9.653	7.036	24.289	403	16.332	175	297.487	318.240	615.727	206.684

PROVINCIA DI SONDRIO

1	Albaredo per San Marco.	656	13	6	8	—	15	—	318	338	656	1.793
2	Albosàggia	3.160	65	33	69	2	73	7	1.589	1.594	3.183	3.425
3	Àndalo Valtellino	437	7	7	3	—	10	—	194	236	430	668
4	Aprica	1.226	31	10	29	3	44	—	598	637	1.235	2.063
5	Ardenno	2.699	45	34	57	—	71	—	1.290	1.406	2.696	1.653
6	Bema	374	9	3	1	—	16	—	182	183	365	1.975
7	Berbenno di Valtellina.	3.485	55	29	37	2	43	1	1.761	1.745	3.506	3.570
8	Bianzone.	1.510	24	19	29	—	34	25	717	768	1.485	1.725
9	Bòrmio.	3.063	69	34	50	5	88	—	1.516	1.549	3.065	4.181
10	Bùglio in Monte	1.837	26	18	16	—	29	2	934	896	1.830	2.784
11	Caiolo	1.062	20	12	16	—	13	—	525	548	1.073	3.335
12	Campodolcino.	1.723	46	24	29	1	29	—	842	904	1.746	4.832
13	Caspòggio	1.487	51	17	5	—	11	1	740	774	1.514	682
14	Castello dell'Àcqua	1.115	27	27	6	1	38	4	550	530	1.080	1.391
15	Castione Andevenno.	1.509	22	27	17	4	29	4	774	718	1.492	1.715
16	Cedrasco	477	7	4	8	—	4	—	253	231	484	1.477
17	Cercino.	779	12	10	10	—	29	—	378	384	762	621
18	Chiavenna	6.270	119	77	211	—	147	44	3.097	3.235	6.332	1.109
19	Chiesa in Valmalenco.	2.733	54	32	51	1	58	1	1.448	1.300	2.748	11.496
20	Chiuro	1.847	34	30	21	3	42	3	911	919	1.830	5.171
21	Cino.	506	9	8	—	—	6	—	238	263	501	515
22	Civo.	1.586	13	17	14	—	17	—	741	838	1.579	2.521
23	Colorina	1.521	50	11	14	1	27	—	755	793	1.548	1.796
24	Còsio Valtellino.	3.468	67	34	77	2	71	3	1.766	1.740	3.506	2.393
25	Dàzio	453	7	6	11	—	24	—	196	245	441	428
26	Delèbio	2.115	46	22	86	—	64	—	1.065	1.096	2.161	2.251
27	Dubino.	1.913	46	15	47	2	48	6	1.004	935	1.939	1.305
28	Faedo Valtellino	612	11	7	17	—	9	—	322	302	624	476
29	Fòrcola	1.333	35	12	12	4	53	1	623	695	1.318	1.564
30	Fusine	892	17	23	12	2	14	—	439	447	886	3.752
31	Gerola Alta.	1.282	17	21	7	—	36	—	649	600	1.249	3.805
32	Gordona	1.496	23	13	15	2	41	—	714	768	1.482	4.898
33	Gròsio	4.598	104	42	28	—	138	—	2.222	2.328	4.550	12.693
34	Grosotto	2.305	52	21	27	1	106	3	1.100	1.155	2.255	5.305
35	Isolato.	555	9	8	37	—	23	—	284	286	570	8.534
36	Lanzada	1.746	40	22	10	—	26	—	829	919	1.748	11.595
37	Livigno	2.002	83	15	59	—	49	—	1.092	988	2.080	21.079
38	Lòvero.	826	14	12	13	2	22	6	410	405	815	1.337

SONDRIO-MILANO

N. d'ordine	COMUNI	PO- POLA- ZIONE RESI- DENTE al 31 dic. 1959	ISCRIZIONI E CANCELLAZIONI ANAGRAFICHE NEL L'ANNO 1960						POPOLAZIONE RESIDENTE al 31 dicembre 1960			SU- PER- FICIE 1960 — ettari
			Per movimento naturale		Per trasferimento di residenza				M	F	MF	
			Nati vivi	Morti	Iscritti		Cancellati					
					da altro Comune	dal- l'e- stero	per altro Co- mune	per l'e- stero				
39	Mantello	596	16	6	20	1	3	—	329	295	624	369
40	Mazzo di Valtellina	1.005	16	12	30	2	11	4	508	518	1.026	1.543
41	Mello	1.344	40	16	1	1	18	61	619	672	1.291	1.177
42	Menarola	231	4	8	—	—	6	2	92	127	219	1.476
43	Mese	909	13	15	22	9	38	—	412	488	900	417
44	Montagna in Valtellina	2.500	48	32	51	4	92	—	1.232	1.247	2.479	4.860
45	Morbegno	7.268	143	91	169	1	170	6	3.495	3.819	7.314	1.568
46	Novate Mezzola	1.839	29	21	47	—	80	—	882	932	1.814	9.984
47	Pedesina	153	1	1	1	—	7	5	65	77	142	625
48	Piantedo	813	12	10	21	—	26	—	416	394	810	674
49	Piateda	2.380	46	41	18	—	58	4	1.216	1.125	2.341	7.100
50	Piuro	1.774	30	18	17	2	56	2	868	879	1.747	8.552
51	Poggiridenti	1.195	22	8	41	2	23	—	613	616	1.229	293
52	Ponte in Valtellina	3.015	56	30	43	3	56	—	1.521	1.510	3.031	6.948
53	Postalèsio	591	12	10	2	—	10	—	298	287	585	1.060
54	Prata Camportaccio	1.664	32	16	29	3	35	8	827	842	1.669	2.792
55	Rasura	445	10	5	4	—	10	1	230	213	443	553
56	Rògolo	419	11	1	21	—	9	—	223	218	441	1.300
57	Samòlaco	2.369	44	19	44	—	59	8	1.177	1.194	2.371	4.523
58	San Giacomo Filippo	1.098	22	12	5	—	16	2	543	552	1.095	6.175
59	Sèrnio	533	8	7	6	1	20	—	241	280	521	958
60	Sondalo	5.275	121	42	171	3	140	—	2.543	2.845	5.388	9.608
61	SÒNDRIO	17.527	328	150	1.095	16	489	13	8.783	9.531	18.314	2.043
62	Spriana	533	11	10	1	—	43	5	238	249	487	819
63	Talamona	3.435	77	41	50	3	39	—	1.718	1.767	3.485	2.124
64	Tàrtano	1.258	35	14	9	—	57	—	640	591	1.231	4.741
65	Tèglio	5.777	108	84	58	8	169	—	2.894	2.804	5.698	11.509
66	Tirano	7.393	126	69	211	13	188	5	3.595	3.886	7.481	3.247
67	Torre di Santa Maria	1.197	24	6	16	—	22	—	605	604	1.209	4.549
68	Tovo di Sant'Àgata	386	9	5	2	—	4	2	198	188	386	1.102
69	Traona	1.374	25	12	47	2	24	1	677	734	1.411	623
70	Tresivio	1.804	42	17	22	1	36	2	852	962	1.814	1.503
71	Valdidentro	3.078	100	23	12	—	49	2	1.646	1.470	3.116	24.441
72	Valdisotto	2.844	54	33	38	—	41	—	1.425	1.437	2.862	8.838
73	Valfurva	2.326	69	28	3	—	27	1	1.140	1.202	2.342	21.525
74	Val Màsino	1.218	18	12	6	1	69	8	563	591	1.154	11.554
75	Vercèia	1.036	18	7	8	2	12	—	512	533	1.045	1.117
76	Vèrvio	652	10	4	13	—	18	—	305	348	653	1.255
77	Villa di Chiavenna	1.343	37	19	27	1	27	—	709	653	1.362	2.460
78	Villa di Tirano	3.215	49	49	31	8	47	9	1.580	1.618	3.198	3.272
	PROVINCIA	160.470	3.255	1.766	3.571	125	3.901	262	79.496	81.996	161.492	321.190

PROVINCIA DI MILANO

1	Abbadia Cerreto	399	6	2	24	—	62	—	192	173	365	611
2	Abbiategrosso	20.531	277	276	1.166	5	505	—	10.436	10.762	21.198	4.673
3	Agrate Brianza	6.529	137	65	147	—	193	—	3.192	3.363	6.555	1.125

MILANO

N. d'ordine	COMUNI	PO- POLA- ZIONE RESI- DENTE al 31 dic. 1959	ISCRIZIONI E CANCELLAZIONI ANAGRAFICHE NELL'ANNO 1960						POPOLAZIONE RESIDENTE al 31 dicembre 1960			SU- PER- FICIE 1960 — ettari
			Per movimento naturale		Per trasferimento di residenza				M	F	MF	
			Nati vivi	Morti	Iscritti		Cancellati					
					da altro Comune	dal- l'e- stero	per altro Co- mune	per l'e- stero				
4	Aicùrzio	1.709	19	24	7	—	42	—	829	840	1.669	255
5	Albairate	2.645	39	24	136	—	164	—	1.369	1.263	2.632	1.483
6	Albate	4.065	77	35	111	1	116	—	1.978	2.125	4.103	288
7	Arconate	3.320	65	26	109	—	65	—	1.713	1.690	3.403	858
8	Àrcore	8.119	137	56	457	2	176	—	4.146	4.337	8.483	789
9	Arese	3.030	53	36	178	—	148	—	1.500	1.577	3.077	660
10	Arluno	6.821	107	82	222	—	145	—	3.424	3.499	6.923	1.232
11	Assago	1.235	13	16	105	—	192	—	599	546	1.145	812
12	Barèggio	6.250	109	59	335	—	126	—	3.264	3.245	6.509	1.123
13	Barlassina	3.612	67	44	191	4	111	—	1.825	1.894	3.719	291
14	Basiano	1.075	16	12	16	—	24	—	549	522	1.071	466
15	Basiglio	797	13	6	88	—	119	1	387	385	772	846
16	Bellinzago Lombardo	1.838	32	19	67	—	60	—	915	943	1.858	451
17	Bellusco	3.813	64	33	91	5	97	—	1.935	1.908	3.843	644
18	Bernarèggio	5.023	78	68	106	—	124	—	2.449	2.566	5.015	586
19	Bernate Ticino	2.262	40	21	40	—	52	—	1.143	1.126	2.269	1.223
20	Bertònico	1.832	28	13	125	—	185	—	919	868	1.787	2.004
21	Besana in Brianza	10.376	160	132	219	—	240	—	5.050	5.333	10.383	1.569
22	Besate	1.761	14	24	67	—	131	—	874	813	1.687	1.226
23	Biassono	5.839	109	70	208	1	110	—	3.027	2.950	5.977	487
24	Binasco	3.970	69	45	374	—	110	—	2.101	2.157	4.258	389
25	Boffalora d'Adda	1.031	23	9	72	—	114	—	534	469	1.003	812
26	Boffalora sopra Ticino	3.010	43	36	119	—	96	—	1.491	1.549	3.040	739
27	Bollate	19.790	459	191	2.024	—	674	—	10.603	10.805	21.408	1.597
28	Borghetto Lodigiano	4.407	61	48	161	—	316	—	2.101	2.164	4.265	2.342
29	Borgo San Giovanni	990	13	8	52	—	129	—	472	446	918	759
30	Bovisio-Masciago	8.227	176	90	381	—	249	—	4.173	4.272	8.445	499
31	Brèmbio	3.098	33	33	158	—	217	—	1.555	1.484	3.039	1.686
32	Bresso	8.727	166	76	958	24	411	—	4.711	4.677	9.388	340
33	Briosco	3.947	77	42	141	—	74	—	1.984	2.065	4.049	658
34	Brughèrio	13.191	219	133	1.137	23	323	—	6.925	7.189	14.114	1.032
35	Bubbiano	604	7	4	24	—	50	—	305	276	581	301
36	Buccinasco	2.799	54	19	818	—	387	—	1.678	1.587	3.265	1.200
37	Burago di Mòlgora	1.409	20	13	16	—	24	—	693	715	1.408	344
38	Buscate	3.251	67	33	88	2	84	—	1.629	1.662	3.291	779
39	Busnago	2.193	41	22	26	—	46	—	1.108	1.084	2.192	584
40	Bùssero	2.309	44	24	109	—	72	—	1.139	1.227	2.366	457
41	Busto Garolfo	11.383	249	104	504	4	231	1	5.771	6.033	11.804	1.576
42	Calvignasco	471	8	9	12	—	55	—	214	213	427	186
43	Camairago	939	14	9	70	—	96	—	518	400	918	1.289
44	Cambiago	2.626	46	32	66	—	45	—	1.324	1.337	2.661	728
45	Camparada	1.017	14	13	55	—	41	—	505	527	1.032	162
46	Canegrate	6.456	134	47	346	3	171	—	3.270	3.451	6.721	533
47	Caponago	2.192	35	25	48	—	70	—	1.057	1.123	2.180	503
48	Carate Brianza	11.643	201	103	401	—	213	—	5.706	6.223	11.929	986
49	Carnate	2.510	43	18	138	—	35	—	1.305	1.333	2.638	352
50	Carpiano	1.649	19	11	133	—	207	—	843	740	1.583	1.720
51	Carugate	5.444	84	47	155	—	157	—	2.646	2.833	5.479	549

MILANO

N. d'ordine	COMUNI	PO- POLA- ZIONE RESI- DENTE al 31 dic. 1959	ISCRIZIONI E CANCELLAZIONI ANAGRAFICHE NELL'ANNO 1960						POPOLAZIONE RESIDENTE al 31 dicembre 1960			SU- PER- FICIE 1960 — ettiari
			Per movimento naturale		Per trasferimento di residenza				M	F	MF	
			Nati vivi	Morti	Iscritti		Cancellati					
					da altro Comune	dal- l'e- stero	per altro Co- mune	per l'e- stero				
52	Casaleto Lodigiano	1.474	29	15	95	—	108	—	774	701	1.475	985
53	Casalmaiooco	936	15	12	102	—	93	—	487	461	948	472
54	Casalpusterlengo	11.716	185	117	351	—	517	—	5.742	5.876	11.618	2.554
55	Casarile	1.182	23	10	117	—	150	—	606	556	1.162	728
56	Caselle Landi	2.404	38	31	76	—	136	—	1.211	1.140	2.351	2.648
57	Caselle Lurani	1.052	15	14	94	—	74	—	559	514	1.073	750
58	Casorezzo.	2.562	39	27	63	—	38	—	1.316	1.283	2.599	660
59	Cassano d'Adda.	10.741	158	108	371	—	275	—	5.272	5.615	10.887	1.866
60	Cassina de' Pecchi	2.817	59	35	276	—	199	—	1.481	1.437	2.918	713
61	Cassinetta di Lugagnano.	1.070	22	20	72	—	84	—	534	526	1.060	338
62	Càstano Primo	7.849	118	89	419	6	142	—	3.923	4.238	8.161	1.928
63	Castelnuovo Bocca d'Ad- da.	2.198	27	23	61	—	97	—	1.101	1.065	2.166	2.063
64	Castiglione d'Adda	4.619	73	45	141	1	221	—	2.258	2.310	4.568	1.295
65	Castiraga Vidardo.	723	6	12	43	—	80	—	353	327	680	524
66	Cavacurta	1.156	13	12	68	—	124	—	565	536	1.101	706
67	Cavenago d'Adda	2.395	31	17	134	—	179	—	1.243	1.121	2.364	1.581
68	Cavenago di Brianza.	2.394	27	22	109	—	54	—	1.179	1.275	2.454	444
69	Ceriano Laghetto	2.736	41	25	201	—	66	—	1.440	1.447	2.887	700
70	Cernusco sul Naviglio	12.219	237	137	699	—	353	—	6.056	6.609	12.665	1.336
71	Cerro al Lambro	1.456	13	14	123	—	161	—	727	690	1.417	1.022
72	Cerro Maggiore	9.647	165	103	321	—	203	—	4.796	5.031	9.827	1.024
73	Cervignano d'Adda	1.007	20	10	72	1	80	—	515	495	1.010	416
74	Cesano Boscone.	4.823	57	57	411	1	149	—	2.585	2.501	5.086	399
75	Cesano Maderno	23.217	516	189	1.320	5	556	—	12.410	11.903	24.313	1.138
76	Cesate	5.454	87	48	454	5	119	—	2.865	2.968	5.833	566
77	Cinisello Balsamo	30.184	633	269	4.707	70	1.441	—	16.872	17.012	33.884	1.268
78	Cislano	1.894	19	15	135	—	92	—	993	948	1.941	1.480
79	Codogno	13.018	174	147	582	8	394	—	6.099	7.142	13.241	2.076
80	Cogliate	4.330	74	43	116	—	127	—	2.137	2.213	4.350	697
81	Cologno Monzese	13.710	292	98	1.834	12	623	—	7.620	7.507	15.127	841
82	Colturano	1.039	11	10	80	—	100	—	542	478	1.020	424
83	Comazzo	1.248	27	15	121	—	143	—	631	607	1.238	1.270
84	Concorezzo	8.034	117	86	190	1	155	—	3.914	4.187	8.101	852
85	Corbetta	9.498	108	101	254	—	137	—	4.745	4.877	9.622	1.878
86	Cormano	10.893	193	72	1.203	—	462	—	5.906	5.849	11.755	445
87	Cornaredo	8.047	127	77	347	—	216	—	4.044	4.184	8.228	1.094
88	Cornate d'Adda.	6.285	111	64	100	—	150	—	3.130	3.152	6.282	1.372
89	Cornegliano Laudense	982	6	9	65	—	69	—	518	457	975	563
90	Corno Giovine	1.581	29	21	68	—	62	—	794	801	1.595	989
91	Cornovèchio	443	10	6	29	—	74	—	216	186	402	645
92	Correzzana	755	14	15	9	—	31	—	365	367	732	253
93	Còrsico.	15.668	287	161	1.870	3	707	—	8.515	8.445	16.960	541
94	Corte Palàsio.	1.790	37	16	123	—	178	—	939	817	1.756	1.546
95	Crespiatica	1.347	22	11	54	—	77	—	686	649	1.335	700
96	Cuggiono.	5.613	85	66	156	1	109	—	2.720	2.960	5.680	1.476
97	Cusago.	1.327	14	9	79	—	84	—	694	633	1.327	1.147
98	Cusano Milanino	12.707	207	102	972	15	610	—	6.393	6.796	13.189	312

MILANO

N. d'ordine	COMUNI	PO- POLA- ZIONE RESI- DENTE al 31 dic. 1959	ISCRIZIONI E CANCELLAZIONI ANAGRAFICHE NELL'ANNO 1960						POPOLAZIONE RESIDENTE al 31 dicembre 1960			SU- PER- FICIE 1960 — ettari
			Per movimento naturale		Per trasferimento di residenza				M	F	MF	
			Nati vivi	Morti	Iscritti		Cancellati					
					da altro Comune	dal- l'e- stero	per altro Co- mune	per l'e- stero				
99	Dairago	2.562	42	25	116	—	63	—	1.316	1.316	2.632	588
100	Dèzio	21.024	419	226	1.163	7	437	4	10.679	11.267	21.946	1.481
101	Dresano	849	10	7	128	—	75	—	478	427	905	349
102	Fòmbio	2.051	30	21	91	—	136	—	1.023	992	2.015	741
103	Gaggiano.	5.099	65	53	386	—	424	—	2.619	2.454	5.073	2.658
104	Galgagnano.	475	7	2	50	—	70	—	246	214	460	604
105	Garbagnate Milanese	6.840	118	71	344	—	212	—	3.362	3.657	7.019	885
106	Gessate	2.854	41	44	148	—	65	—	1.427	1.507	2.934	775
107	Giussano	14.063	299	120	445	11	218	—	7.075	7.405	14.480	1.032
108	Gorgonzola	8.564	136	88	484	2	249	—	4.295	4.554	8.849	1.071
109	Graffignana.	2.169	32	20	54	—	99	—	1.071	1.065	2.136	1.077
110	Grezzago.	1.021	17	7	18	—	10	—	530	509	1.039	249
111	Guardamiglio	2.496	22	24	90	—	97	—	1.273	1.214	2.487	1.008
112	Gudo Visconti	558	8	5	73	—	59	—	277	298	575	595
113	Inveruno.	6.011	114	48	116	—	96	—	2.972	3.125	6.097	1.216
114	Inzago.	6.314	110	76	97	—	130	—	3.137	3.178	6.315	1.211
115	Lacchiarella	5.231	63	62	334	—	282	—	2.675	2.609	5.284	2.405
116	Lainate	8.583	185	90	472	3	226	—	4.428	4.499	8.927	1.266
117	Lazzate	3.677	72	26	155	—	66	—	1.909	1.903	3.812	527
118	Legnano	40.798	533	431	1.156	10	694	6	19.573	21.793	41.366	1.765
119	Lentate sul Sèveso	10.520	186	134	399	8	243	—	5.263	5.473	10.736	1.406
120	Lesmo	3.284	53	42	162	—	127	—	1.619	1.711	3.330	515
121	Limbiate.	16.915	391	180	1.510	9	788	—	8.880	8.977	17.857	1.227
122	Liscate.	1.332	22	10	110	—	152	—	666	636	1.302	922
123	Lissone.	22.867	481	220	1.087	7	518	—	11.772	11.932	23.704	927
124	Livraga	2.992	45	33	113	—	131	—	1.496	1.490	2.986	1.215
125	Locate di Triulzi.	5.528	85	52	560	—	309	—	2.941	2.871	5.812	1.225
126	Lodi.	37.706	534	403	1.349	16	970	7	18.031	20.194	38.225	4.142
127	Lodi Vecchio	4.186	72	37	187	—	211	—	2.092	2.105	4.197	1.590
128	Maccastorna	264	1	6	2	—	11	—	133	117	250	585
129	Machèro	4.387	80	45	134	—	108	—	2.188	2.260	4.448	321
130	Magenta	17.420	299	189	756	6	374	—	8.651	9.267	17.918	2.175
131	Magnago	8.337	127	88	343	—	130	—	4.153	4.436	8.589	1.677
132	Mairago	1.572	35	14	106	—	177	—	791	731	1.522	1.133
133	Maleo	3.984	67	37	163	—	170	—	1.998	2.009	4.007	2.005
134	Marcallo con Casone.	3.790	69	42	96	—	74	—	1.903	1.936	3.839	807
135	Marudo	711	14	7	29	—	67	—	353	327	680	425
136	Masate	1.376	19	17	25	—	48	—	689	666	1.355	432
137	Massalengo	1.504	26	17	121	—	62	—	824	748	1.572	848
138	Meda	14.361	284	140	422	1	275	—	7.124	7.529	14.653	834
139	Mediglia	3.457	60	30	403	—	389	—	1.829	1.672	3.501	2.176
140	Melegnano	12.551	177	132	719	—	348	—	6.351	6.616	12.967	489
141	Meleti	841	9	4	18	—	58	—	434	372	806	741
142	Melzo	11.912	205	122	686	1	317	—	5.983	6.382	12.365	961
143	Merlino	927	18	13	126	—	185	—	470	403	873	1.100
144	Mèsero	2.220	28	21	20	—	59	—	1.060	1.128	2.188	567
145	Mezzago	2.406	35	18	44	—	47	—	1.213	1.207	2.420	420
146	MILANO.	1471.471	19.854	14.946	49.707	2144	21.913	915	703.598	801.804	1505.402	18.175

MILANO

N. d'ordine	COMUNI	PO- POLA- ZIONE RESI- DENTE al 31 dic. 1959	ISCRIZIONI E CANCELLAZIONI ANAGRAFICHE NELL'ANNO 1960						POPOLAZIONE RESIDENTE al 31 dicembre 1960			SU- PER- FICIE 1960 — ettari
			Per movimento naturale		Per trasferimento di residenza				M	F	MF	
			Nati vivi	Morti	Iscritti		Cancellati					
					da altro Comune	dal- l'e- stero	per altro Co- mune	per l'e- stero				
147	Misinto.	2.099	35	11	130	—	70	—	1.123	1.060	2.183	511
148	Montanaso Lombardo . .	960	11	6	128	—	105	—	528	460	988	969
149	Monza	79.023	1.181	936	3.456	37	1.407	13	38.027	43.314	81.341	3.299
150	Morimondo.	1.403	18	23	214	—	250	—	719	643	1.362	2.625
151	Motta Visconti	4.229	71	49	150	—	97	—	2.205	2.099	4.304	982
152	Muggiò.	7.528	149	89	426	1	197	4	3.837	3.977	7.814	558
153	Mulazzano	3.211	50	34	123	1	170	—	1.654	1.527	3.181	1.558
154	Nerviano.	10.839	168	122	398	—	286	1	5.466	5.530	10.996	1.336
155	Nosate.	674	2	3	47	—	27	—	343	350	693	496
156	Nova Milanese	8.674	185	70	666	12	222	—	4.628	4.617	9.245	584
157	Novate Milanese	10.418	177	100	822	4	281	—	5.461	5.579	11.040	545
158	Noviglio	980	16	5	140	—	182	—	520	429	949	1.550
159	Opera	3.111	44	27	282	—	254	—	1.615	1.541	3.156	752
160	Ório Litta	1.577	30	14	68	2	96	—	780	787	1.567	979
161	Ornago.	2.108	36	18	26	—	78	—	1.016	1.058	2.074	583
162	Ospedaletto Lodigiano. .	1.526	21	22	116	—	111	—	739	791	1.530	842
163	Ossago Lodigiano	1.515	11	17	72	—	187	—	733	661	1.394	1.171
164	Ossona.	2.651	41	18	65	—	92	—	1.360	1.287	2.647	601
165	Ózzero.	1.224	14	10	119	—	155	—	592	600	1.192	1.098
166	Paderno Dugnano.	24.844	552	219	3.093	35	1.173	10	13.621	13.501	27.122	1.407
167	Pantigliate	1.695	39	20	218	—	176	—	882	874	1.756	574
168	Parabiago	16.682	276	145	497	10	251	—	8.172	8.897	17.069	1.417
169	Paullo	4.162	87	48	316	—	197	—	2.242	2.078	4.320	897
170	Pero.	5.548	127	45	663	—	463	—	2.970	2.860	5.830	501
171	Peschiera Borromeo	4.603	70	55	557	—	376	—	2.511	2.288	4.799	2.349
172	Pessano con Bornago	3.213	65	29	165	—	89	—	1.624	1.701	3.325	662
173	Pieve Emanuele.	1.485	27	9	137	—	179	—	732	729	1.461	1.306
174	Pieve Fissiraga	1.199	24	13	161	—	238	—	600	533	1.133	1.211
175	Pioltello	9.691	186	94	1.499	—	355	—	5.491	5.436	10.927	1.316
176	Pogliano Milanese.	3.975	64	36	181	—	154	—	2.041	1.989	4.030	466
177	Pozzo d'Adda.	1.769	25	14	69	—	60	—	864	925	1.789	422
178	Pozzuolo Martesana	4.343	72	36	204	—	128	—	2.219	2.236	4.455	1.239
179	Pregnana Milanese	2.782	50	21	92	—	114	—	1.404	1.385	2.789	487
180	Renate.	2.224	41	16	76	—	32	—	1.069	1.224	2.293	288
181	Rescaldina	7.519	125	86	150	2	102	—	3.737	3.871	7.608	818
182	Rho	31.030	520	281	1.693	14	699	13	15.955	16.309	32.264	2.232
183	Robecchetto con Induno. . .	3.009	39	37	179	—	93	—	1.527	1.570	3.097	1.399
184	Robecco sul Naviglio	4.133	63	41	118	—	144	—	2.109	2.020	4.129	2.020
185	Ròdano	1.332	17	10	96	—	195	—	676	564	1.240	1.291
186	Roncello	1.219	20	12	7	—	24	—	597	613	1.210	315
187	Ronco Briantino	1.658	23	14	15	—	47	—	782	853	1.635	300
188	Rosate.	3.124	47	41	224	—	305	—	1.570	1.479	3.049	1.862
189	Rozzano	4.752	90	38	803	—	273	—	2.769	2.565	5.334	1.229
190	Salerano sul Lambro	1.411	20	10	63	—	72	—	747	665	1.412	431
191	San Colombano al Lambro . .	8.449	87	134	211	3	322	—	4.767	3.527	8.294	1.630
192	San Donato Milanese	7.792	216	48	1.275	9	442	—	4.429	4.373	8.802	1.280
193	San Fiorano	1.526	24	14	67	—	75	—	750	778	1.528	891
194	San Giórgio su Legnano. . . .	5.425	96	38	172	5	128	1	2.658	2.873	5.531	223

MILANO

N. d'ordine	COMUNI	PO- POLA- ZIONE RESI- DENTE al 31 dic. 1959	ISCRIZIONI E CANCELLAZIONI ANAGRAFICHE NELL'ANNO 1960						POPOLAZIONE RESIDENTE al 31 dicembre 1960			SU- PER- FICIE 1960 — ettari
			Per movimento naturale		Per trasferimento di residenza				M	F	MF	
			Nati vivi	Morti	Iscritti		Cancellati					
					da altro Comune	dal- l'e- stero	per altro Co- mune	per l'e- stero				
195	San Giuliano Milanese . .	12.292	225	105	1.962	34	647	—	7.033	6.728	13.761	3.051
196	San Martino in Strada . .	2.387	37	27	155	—	152	—	1.256	1.144	2.400	1.295
197	San Rocco al Porto . . .	3.676	53	28	92	—	172	—	1.801	1.820	3.621	3.084
198	Sant'Angelo Lodigiano . .	10.634	152	111	280	1	281	—	5.268	5.407	10.675	1.992
199	Santo Stefano Lodigiano .	2.215	29	24	69	—	132	—	1.119	1.038	2.157	1.031
200	Santo Stefano Ticino . . .	2.217	41	25	106	—	53	—	1.115	1.171	2.286	504
201	San Vittore Olona	4.685	80	49	169	—	112	—	2.270	2.503	4.773	347
202	San Zenone al Lambro . .	1.351	15	11	129	—	162	—	694	628	1.322	730
203	Secugnago	1.884	32	16	110	—	131	—	947	932	1.879	669
204	Sedriano	5.534	86	60	223	1	134	—	2.769	2.881	5.650	783
205	Segrate	6.393	133	36	871	—	414	—	3.608	3.339	6.947	1.744
206	Senago	9.235	223	72	991	1	393	—	5.096	4.889	9.985	861
207	Senna Lodigiana	2.882	32	28	107	—	194	—	1.433	1.366	2.799	2.619
208	Seregno	26.993	460	264	708	—	502	—	13.091	14.304	27.395	1.294
209	Sesto San Giovanni	62.436	1.060	510	5.025	73	1.802	12	32.582	33.688	66.270	1.176
210	Settala	2.399	38	22	231	—	231	—	1.278	1.137	2.415	1.762
211	Sèttimo Milanese	5.512	70	57	271	—	280	—	2.758	2.758	5.516	1.084
212	Sèveso	11.844	243	110	559	—	335	—	6.113	6.088	12.201	725
213	Solaro	4.021	65	31	201	—	124	—	2.032	2.100	4.132	662
214	Somàglia	2.932	51	34	229	—	231	—	1.481	1.466	2.947	2.099
215	Sòrdio	552	8	3	103	—	65	—	303	292	595	281
216	Sovico	4.638	73	36	151	1	100	—	2.291	2.436	4.727	324
217	Sulbiate	2.249	33	28	57	—	93	12	1.043	1.163	2.206	528
218	Terranuova dei Passerini .	1.219	24	7	123	—	185	—	644	530	1.174	1.145
219	Trezzano Rosa	1.421	25	12	26	—	57	—	689	714	1.403	349
220	Trezzano sul Naviglio . .	1.496	19	16	129	—	122	—	787	719	1.506	1.070
221	Trezzo sull'Adda	8.692	136	83	215	1	189	—	4.305	4.467	8.772	1.285
222	Tribiano	774	12	7	60	1	80	—	403	357	760	696
223	Triuggio	5.479	92	55	165	—	127	—	2.677	2.877	5.554	843
224	Truccazzano	3.768	69	39	197	—	207	—	1.943	1.845	3.788	2.216
225	Turano Lodigiano	1.995	32	13	132	—	206	—	1.013	927	1.940	1.627
226	Turbigo	5.274	68	65	240	6	73	—	2.671	2.779	5.450	846
227	Usmate Velate	5.469	81	69	125	—	222	—	2.636	2.748	5.384	1.111
228	Valera Fratta	755	16	7	84	—	92	—	379	377	756	820
229	Vanzago	4.122	56	29	120	—	96	—	2.028	2.145	4.173	611
230	Vàprio d'Adda	5.399	80	77	100	—	128	—	2.575	2.799	5.374	707
231	Varedo	7.718	158	72	351	—	200	—	3.938	4.017	7.955	481
232	Vedano al Lambro	3.535	58	37	156	4	163	—	1.738	1.815	3.553	203
233	Veduggio con Colzano . .	2.497	53	36	131	—	68	—	1.263	1.314	2.577	349
234	Verano Brianza	4.561	99	42	194	—	115	—	2.326	2.371	4.697	348
235	Vermezzo	835	11	6	77	—	85	—	409	423	832	600
236	Vernate	2.191	32	21	102	—	151	—	1.097	1.056	2.153	1.464
237	Vignate	2.319	30	15	243	—	167	—	1.261	1.149	2.410	866
238	Villanova del Sillaro . . .	1.762	26	17	132	—	250	—	846	807	1.653	1.379
239	Villasanta	7.806	104	69	255	7	188	—	3.859	4.056	7.915	495
240	Villavesco	3.095	44	28	212	—	193	—	1.649	1.481	3.130	1.622
241	Vimercate	13.456	198	141	369	4	206	1	6.472	7.207	13.679	2.070
242	Vimodrone	6.794	193	76	1.353	15	363	—	3.998	3.918	7.916	474

MILANO-BERGAMO

N. d'ordine	COMUNI	PO- POLA- ZIONE RESI- DENTE al 31 dic. 1959	ISCRIZIONI E CANCELLAZIONI ANAGRAFICHE NELL'ANNO 1960						POPOLAZIONE RESIDENTE al 31 dicembre 1960			SU- PER- FICIE 1960 — ettari
			Per movimento naturale		Per trasferimento di residenza				M	F	MF	
			Nati vivi	Morti	Iscritti		Cancellati					
					da altro Comune	dal- l'e- stero	per altro Co- mune	per l'e- stero				
243	Vittuone	3.852	55	39	173	—	80	—	1.936	2.025	3.961	596
244	Vizzolo Predabissi.	1.066	16	16	90	—	97	—	572	487	1.059	567
245	Zelo Buon Pèrsico	2.875	47	31	202	—	273	—	1.449	1.371	2.820	1.859
246	Zelo Surrigone	477	6	4	42	—	35	—	245	241	486	440
247	Zibido San Giacomo	2.784	41	33	290	—	365	—	1.399	1.318	2.717	2.457
	PROVINCIA	2927.255	44.761	29.464	136.741	2712	72.848	1001	1444.866	1563.290	3008.156	275.815

PROVINCIA DI BERGAMO

1	Adrara San Martino	2.031	45	18	13	3	55	—	997	1.022	2.019	1.253
2	Adrara San Rocco	805	25	7	16	1	35	—	425	380	805	909
3	Albano Sant'Alessandro	2.398	63	25	112	1	68	—	1.242	1.239	2.481	528
4	Albino	13.161	247	128	236	13	234	11	6.376	6.908	13.284	3.132
5	Almè	2.566	66	22	174	2	82	—	1.320	1.384	2.704	196
6	Almenno San Bartolomeo	3.716	78	25	67	—	135	—	1.832	1.869	3.701	1.042
7	Almenno San Salvatore	3.747	100	36	92	—	123	—	1.833	1.947	3.780	475
8	Alzano Lombardo	10.156	192	117	370	6	260	3	4.944	5.400	10.344	1.343
9	Ambivere	1.347	29	4	52	—	68	—	672	684	1.356	324
10	Àntegnate	2.437	35	33	56	—	126	—	1.202	1.167	2.369	942
11	Àrcene	2.645	63	22	60	—	50	—	1.369	1.327	2.696	423
12	Ardèzio	3.653	101	35	27	—	108	—	1.802	1.836	3.638	5.376
13	Arzago d'Adda	1.490	25	11	35	—	51	—	761	727	1.488	926
14	Averara	566	12	7	3	—	6	—	281	287	568	1.053
15	Aviatico	679	16	8	8	—	27	—	345	323	668	843
16	Azzano San Paolo	2.655	68	22	122	—	78	—	1.403	1.342	2.745	421
17	Azzone	844	19	9	16	—	14	—	439	417	856	1.684
18	Bagnatica	1.835	41	19	63	—	94	—	964	862	1.826	625
19	Barbata	748	24	5	31	—	74	—	371	353	724	786
20	Bariano	2.583	70	21	88	—	45	—	1.345	1.330	2.675	704
21	Barzana	685	9	5	19	—	21	—	363	324	687	206
22	Bedulita	618	12	5	5	—	17	3	305	305	610	413
23	Berbenno	2.468	47	33	34	1	41	16	1.240	1.220	2.460	630
24	BÈRGAMO	113.489	1.966	1.196	4.050	91	3.104	71	53.647	61.578	115.225	3.876
25	Berzo San Fermo	968	16	10	5	1	20	—	478	482	960	579
26	Bianzano	485	14	4	10	—	4	—	241	260	501	663
27	Blello	152	1	—	—	—	1	8	83	61	144	218
28	Bòlgare	2.371	63	20	94	—	93	—	1.236	1.179	2.415	840
29	Boltiere	2.351	43	27	55	—	34	—	1.167	1.221	2.388	405
30	Bonate Sopra	3.840	77	27	99	—	88	—	1.890	2.011	3.901	594
31	Bonate Sotto	3.625	93	35	69	—	55	—	1.879	1.818	3.697	627
32	Borgo di Terzo	866	16	12	25	—	33	—	431	431	862	186
33	Bòssico	1.025	23	8	—	—	11	—	539	490	1.029	709
34	Bottanuco	2.511	63	24	34	—	63	—	1.246	1.275	2.521	572
35	Bracca (a)	3.259	62	31	6	—	94	1	1.650	1.551	3.201	2.579
36	Branzi	1.016	15	14	15	—	18	—	514	500	1.014	2.529
37	Brembate	4.819	118	40	70	1	99	—	2.352	2.517	4.869	545
38	Brembate di Sopra	3.053	67	24	109	6	77	1	1.529	1.604	3.133	434
39	Brembilla	4.149	109	43	46	2	92	—	2.072	2.099	4.171	2.091

(a) Compresa la popolazione e la superficie dei comuni di Algua di Costa Serina e di Costa di Serina, i quali sebbene costituiti con D.L. 11 marzo 1948, n. 286, non sono ancora amministrativamente funzionanti.

BERGAMO

N. d'ordine	COMUNI	PO- POLA- ZIONE RESI- DENTE al 31 dic. 1959	ISCRIZIONI E CANCELLAZIONI ANAGRAFICHE NELL'ANNO 1960						POPOLAZIONE RESIDENTE al 31 dicembre 1960			SU- PER- FICIE 1960 — ettari
			Per movimento naturale		Per trasferimento di residenza				M	F	MF	
			Nati vivi	Morti	Iscritti		Cancellati					
					da altro Comune	dal- l'e- stero	per altro Co- mune	per l'e- stero				
40	Brignano Gera d'Adda	4.118	81	44	59	—	99	—	1.999	2.116	4.115	1.183
41	Brumano.	242	4	1	1	—	12	—	128	106	234	814
42	Brusaporto	1.384	35	8	35	—	69	—	700	677	1.377	501
43	Calcinate.	3.172	63	40	83	—	129	—	1.553	1.596	3.149	1.472
44	Càlcio	4.098	93	48	107	—	168	—	2.034	2.048	4.082	1.547
45	Calolziocorte	9.644	183	97	486	4	287	—	4.858	5.075	9.933	901
46	Calusco d'Adda.	4.998	108	51	209	—	121	—	2.607	2.536	5.143	824
47	Calvenzano.	2.345	39	29	22	—	52	—	1.162	1.163	2.325	645
48	Camerata Cornello.	813	29	7	4	—	29	—	406	404	810	1.256
49	Canonica d'Adda	2.895	48	26	69	2	84	—	1.415	1.489	2.904	317
50	Capizzone	1.075	23	11	9	—	46	—	537	513	1.050	459
51	Capriate San Gervasio.	5.677	118	47	163	3	158	1	2.744	3.011	5.755	583
52	Caprino Bergamasco.	2.358	43	21	62	—	127	—	1.112	1.203	2.315	860
53	Caravaggio	12.293	199	140	268	8	280	19	6.070	6.259	12.329	3.281
54	Carenno	1.430	25	11	14	1	40	—	700	719	1.419	786
55	Caròbbio degli Angeli.	2.438	59	32	71	2	72	1	1.240	1.225	2.465	667
56	Carona.	784	15	8	2	—	16	—	372	405	777	4.419
57	Càrvico	2.604	63	22	69	—	98	—	1.360	1.256	2.616	438
58	Casazza	2.521	61	30	52	8	70	29	1.219	1.294	2.513	706
59	Casirate d'Adda.	2.137	29	22	48	—	72	—	1.068	1.052	2.120	1.019
60	Casnigo (*).											
	<i>fino al 10-3-60</i>	3.617	12	7	5	—	11	—	1.707	1.909	3.616	1.555
	<i>dall'11-3-60</i>	2.967	53	18	37	—	45	1	1.401	1.592	2.993	1.348
61	Cassiglio	238	2	3	8	—	7	—	123	115	238	1.403
62	Castelli Calèpio	5.742	109	49	125	—	168	5	2.818	2.936	5.754	991
63	Castel Rozzone	1.546	31	11	23	—	26	—	796	767	1.563	165
64	Castione della Presolana.	2.627	61	20	34	—	61	—	1.351	1.290	2.641	4.256
65	Castro	1.738	26	18	23	—	54	—	845	870	1.715	353
66	Cavernago	870	15	5	24	—	38	—	453	413	866	746
67	Cazzano Sant'Andrea (*)											
	<i>dall'11-3-60</i>	649	10	2	22	1	10	—	332	338	670	207
68	Cenate Sopra.	1.301	20	13	28	—	29	—	675	632	1.307	693
69	Cenate Sotto	1.670	41	13	17	—	44	—	823	848	1.671	451
70	Cene.	3.026	57	32	98	3	66	2	1.517	1.567	3.084	857
71	Cerete	1.199	17	11	19	1	32	2	590	601	1.191	1.394
72	Chignolo d'Isola.	1.583	38	10	14	—	42	—	818	765	1.583	529
73	Chiuduno.	3.496	85	35	40	—	102	—	1.666	1.818	3.484	663
74	Cisano Bergamasco	3.497	64	28	138	—	142	—	1.722	1.807	3.529	754
75	Ciserano	2.551	75	22	40	1	60	—	1.357	1.228	2.585	520
76	Civitate al Piano	3.477	59	33	54	—	82	—	1.739	1.736	3.475	955
77	Clusone	7.307	106	76	199	7	193	—	3.516	3.834	7.350	2.596
78	Còlere	1.430	42	13	15	—	25	—	713	736	1.449	1.877
79	Cologno al Sèrio	5.987	154	51	57	—	122	—	3.024	3.001	6.025	1.753
80	Colzate.	1.117	19	17	60	—	38	—	574	567	1.141	669
81	Comun Nuovo	1.824	28	15	28	—	34	—	957	874	1.831	636
82	Corna Imagna	666	10	11	8	—	4	4	330	335	665	454
83	Cortenuova.	1.368	30	14	49	—	85	—	703	645	1.348	711
84	Costa Monticelli.	1.335	25	7	54	—	86	—	658	663	1.321	510

(*) Cfr. avvertenze a pag. V.

BERGAMO

N. d'ordine	COMUNI	PO- POLA- ZIONE RESI- DENTE al 31 dic. 1959	ISCRIZIONI E CANCELLAZIONI ANAGRAFICHE NELL'ANNO 1960						POPOLAZIONE RESIDENTE al 31 dicembre 1960			SU- PER- FICIE 1960 — ettari
			Per movimento naturale		Per trasferimento di residenza				M	F	MF	
			Nati vivi	Morti	Iscritti		Cancellati					
					da altro Comune	dal- l'e- stero	per altro Co- mune	per l'e- stero				
85	Costa Valle Imagna	1.023	19	11	4	—	42	—	524	469	993	426
86	Costa Volpino	5.533	125	55	164	5	143	—	2.796	2.833	5.629	1.858
87	Covo.	2.723	49	23	53	—	156	—	1.354	1.292	2.646	1.274
88	Credaro	1.603	35	20	56	—	67	—	743	864	1.607	340
89	Curno	3.984	118	31	261	7	215	—	2.049	2.075	4.124	462
90	Cùsio	573	15	3	2	—	1	—	301	285	586	934
91	Dàlmine	10.988	256	71	512	5	221	—	5.740	5.729	11.469	1.090
92	Dossena	1.145	20	13	7	—	32	—	564	563	1.127	1.960
93	Èndine Gaiano	2.741	34	21	36	—	59	—	1.345	1.386	2.731	2.088
94	Entràtico.	1.095	19	12	21	—	28	1	558	536	1.094	412
95	Erve.	861	14	10	8	—	29	—	411	433	844	621
96	Fara Gera d'Adda	4.516	70	45	99	—	117	—	2.212	2.311	4.523	1.062
97	Fara Olivana con Sola	1.055	25	10	7	—	31	—	549	497	1.046	493
98	Filago	1.869	55	15	29	—	30	—	955	953	1.908	534
99	Fino del Monte.	954	16	11	12	4	33	11	460	471	931	436
100	Fiorano al Sèrio	2.319	31	23	100	15	88	1	1.084	1.269	2.353	108
101	Fontanella	3.593	67	36	124	—	207	—	1.760	1.781	3.541	1.764
102	Fonteno	895	26	6	13	1	12	—	464	453	917	1.107
103	Fòppolo	142	4	2	—	—	1	—	64	79	143	1.625
104	Foresto Sparso	2.428	59	26	21	—	60	—	1.217	1.205	2.422	773
105	Fornovo di San Giovanni	1.493	24	18	30	—	31	—	766	732	1.498	695
106	Fuipiano Valle Imagna	284	8	5	11	—	10	—	154	134	288	423
107	Gandellino	1.815	39	17	14	—	82	—	893	876	1.769	2.856
108	Gandino	5.349	96	82	81	10	68	4	2.568	2.814	5.382	2.914
109	Gandosso.	1.036	28	10	9	—	49	—	543	471	1.014	311
110	Gaverina.	1.157	31	8	9	—	30	—	576	583	1.159	518
111	Gazzaniga	5.219	90	65	97	—	152	4	2.360	2.825	5.185	1.465
112	Gerosa.	704	7	6	1	—	10	1	335	360	695	1.004
113	Ghisalba	2.751	63	15	45	—	110	—	1.404	1.330	2.734	1.021
114	Gorlago	3.378	68	45	73	—	94	1	1.655	1.724	3.379	556
115	Gorle	1.305	37	6	136	—	44	—	687	741	1.428	241
116	Gorno	2.331	39	24	20	2	88	2	1.143	1.135	2.278	987
117	Grassobbio	1.809	40	21	22	3	38	2	930	883	1.813	825
118	Gromo.	1.167	39	10	51	—	48	—	606	593	1.199	1.691
119	Grone	845	18	8	11	—	23	—	439	404	843	783
120	Grumello del Monte.	4.123	91	42	86	2	128	—	2.020	2.112	4.132	982
121	Isola di Fondra.	292	8	3	1	—	7	—	147	144	291	1.325
122	Isso	499	12	4	14	—	31	—	266	224	490	490
123	Làllio	1.040	16	7	69	—	29	—	542	547	1.089	214
124	Lefte!	4.582	96	35	104	—	73	—	2.253	2.421	4.674	675
125	Lenna	804	8	15	19	1	19	—	392	406	798	1.275
126	Levate.	2.104	41	15	36	—	52	—	1.040	1.074	2.114	531
127	Locatello.	802	19	8	3	7	18	1	412	392	804	375
128	Lòvere.	6.714	110	48	285	1	206	—	3.312	3.544	6.856	736
129	Lurano.	1.227	18	18	14	—	30	—	590	621	1.211	398
130	Luzzana	449	6	4	3	—	19	—	216	219	435	338
131	Madone	1.274	36	11	44	—	28	—	636	679	1.315	298
132	Mapello	3.155	71	42	84	—	125	—	1.553	1.590	3.143	850

BERGAMO

N. d'ordine	COMUNI	PO- POLA- ZIONE RESI- DENTE al 31 dic. 1959	ISCRIZIONI E CANCELLAZIONI ANAGRAFICHE NELL'ANNO 1960						POPOLAZIONE RESIDENTE al 31 dicembre 1960			SU- PER- FICIE 1960 — ettari
			Per movimento naturale		Per trasferimento di residenza				M	F	MF	
			Nati vivi	Morti	Iscritti		Cancellati					
					da altro Comune	dal- l'e- stero	per altro Co- mune	per l'e- stero				
133	Martinengo	5.778	133	63	122	—	288	—	2.920	2.762	5.682	2.171
134	Mezzoldo	514	5	1	3	1	9	—	259	254	513	1.881
135	Misano di Gera d'Adda	1.577	28	12	47	—	30	—	808	802	1.610	611
136	Moio de' Calvi	315	3	—	3	—	11	—	151	159	310	618
137	Monasterolo del' Castello	709	9	6	23	1	23	—	371	342	713	848
138	Monterosso	709	4	8	21	—	37	—	357	332	689	305
139	Monticelli di Borgogna	1.260	29	14	91	—	33	—	689	644	1.333	174
140	Morengo	1.571	49	14	1	—	44	—	824	739	1.563	1.028
141	Mornico al Sèrio	1.965	34	13	24	3	104	—	976	933	1.909	699
142	Mozzànica	2.636	57	20	53	—	51	—	1.355	1.320	2.675	933
143	Mozzo	2.137	43	18	154	—	88	—	1.132	1.096	2.228	356
144	Nembro	9.465	197	76	311	10	188	3	4.686	4.970	9.656	1.522
145	Olmo al Brembo	700	8	10	22	—	24	—	366	330	696	723
146	Oltre il Colle	1.933	40	20	28	—	100	—	955	926	1.881	3.241
147	Oltressenda Alta	364	11	3	1	—	13	—	168	192	360	1.726
148	Oneta	1.054	17	11	22	1	17	—	533	533	1.066	1.826
149	Onore	701	13	5	17	—	7	1	369	349	718	1.159
150	Òrio al Sèrio	1.189	19	5	40	—	61	—	727	455	1.182	303
151	Ornica	577	8	3	3	—	8	—	294	283	577	1.432
152	Òsio Sopra	2.586	66	23	79	—	91	—	1.277	1.340	2.617	503
153	Òsio Sotto	4.993	101	50	155	1	80	—	2.530	2.590	5.120	745
154	Pagazzano	1.507	33	20	11	—	37	—	786	708	1.494	504
155	Paladina	2.830	48	23	64	—	73	—	1.366	1.480	2.846	204
156	Palazzo	2.690	53	22	48	2	123	—	1.377	1.271	2.648	1.398
157	Palosco	3.742	93	37	71	—	60	—	1.901	1.908	3.809	1.045
158	Parre	2.058	38	16	36	—	65	—	997	1.054	2.051	2.248
159	Parzànica	1.071	16	5	5	—	46	—	553	488	1.041	1.078
160	Pedrengo	1.674	49	15	109	—	83	—	885	849	1.734	355
161	Pèia	1.562	28	12	9	—	25	—	751	811	1.562	435
162	Piànico	1.125	24	13	23	—	24	—	576	559	1.135	262
163	Piario	649	11	5	37	—	34	—	261	397	658	148
164	Piazza Brembana	868	17	11	22	1	16	—	417	464	881	659
165	Piazzatorre	504	5	3	5	—	5	—	272	234	506	2.357
166	Piazzolo	251	4	6	4	—	25	—	121	107	228	475
167	Pognano	802	19	8	13	—	28	—	420	378	798	317
168	Ponte Nossà	2.568	35	25	69	5	84	—	1.214	1.354	2.568	557
169	Ponterànica	3.907	105	30	240	—	152	—	2.082	1.988	4.070	837
170	Ponte San Pietro	7.499	148	55	199	1	183	1	3.731	3.877	7.608	447
171	Pontida	2.657	43	38	79	—	77	—	1.362	1.302	2.664	1.014
172	Pontirolo Nuovo	3.096	61	34	46	—	69	—	1.519	1.581	3.100	1.083
173	Pradalunga	3.596	75	39	52	—	100	—	1.715	1.869	3.584	839
174	Predore	1.403	22	12	32	—	52	—	697	696	1.393	1.161
175	Prèmolo	1.097	16	3	9	1	37	—	540	543	1.083	1.831
176	Presezzo	2.462	54	24	97	—	91	—	1.232	1.266	2.498	225
177	Pumenengo	1.658	27	18	19	—	74	—	873	739	1.612	994
178	Rànica	3.283	65	39	151	—	146	—	1.540	1.774	3.314	416
179	Ranzànico	794	9	11	21	—	27	—	381	405	786	704
180	Riva di Solto	1.019	16	7	21	—	40	—	521	488	1.009	859

BERGAMO

N. d'ordine	COMUNI	PO- POLA- ZIONE RESI- DENTE al 31 dic. 1959	ISCRIZIONI E CANCELLAZIONI ANAGRAFICHE NELL'ANNO 1960						POPOLAZIONE RESIDENTE al 31 dicembre 1960			SU- PER- FICIE 1960 — ettari
			Per movimento naturale		Per trasferimento di residenza				M	F	MF	
			Nati vivi	Morti	Iscritti		Cancellati					
					da altro Comune	dal- l'e- stero	per altro Co- mune	per l'e- stero				
181	Riviera d'Adda	1.982	42	20	34	—	75	—	974	989	1.963	499
182	Rogno	1.950	30	21	27	—	52	—	993	941	1.934	1.559
183	Romano di Lombardia	10.350	221	106	247	—	257	—	5.168	5.287	10.455	1.803
184	Roncobello	894	12	18	10	4	24	—	419	459	878	2.550
185	Ròncola	610	14	8	2	—	18	—	300	300	600	507
186	Rota d'Imagna	949	18	6	10	—	34	1	451	485	936	600
187	Rovetta	2.121	42	21	37	12	63	6	1.073	1.049	2.122	2.396
188	San Giovanni Bianco	5.294	119	46	54	1	80	8	2.638	2.696	5.334	3.145
189	San Paolo d'Argon	1.590	40	7	52	1	61	—	836	779	1.615	507
190	San Pellegrino Terme	4.480	90	33	76	5	73	—	2.191	2.354	4.545	2.262
191	Santa Brigida	975	22	12	13	—	16	—	506	476	982	1.424
192	Sant'Omobono Imagna	2.676	61	26	41	3	58	1	1.373	1.323	2.696	1.080
193	Sarnico	4.041	85	41	144	—	77	11	1.967	2.174	4.141	644
194	Scanzorosciate	5.111	127	52	162	3	195	—	2.589	2.567	5.156	1.078
195	Schilpario	1.881	42	18	34	—	42	—	907	990	1.897	6.387
196	Sedrina	2.309	48	17	31	—	60	—	1.116	1.195	2.311	598
197	Selvino	1.474	32	10	22	1	16	—	766	737	1.503	643
198	Seriate	11.932	236	116	467	8	364	4	5.892	6.267	12.159	1.241
199	Serina	2.687	65	35	31	—	77	—	1.340	1.331	2.671	3.694
200	Solto Collina	1.330	18	18	18	1	9	1	676	663	1.339	1.201
201	Songavazzo	616	4	—	9	—	17	—	306	306	612	1.270
202	Sorisole	4.603	105	33	133	2	148	—	2.274	2.388	4.662	1.232
203	Sotto il Monte	1.756	41	12	46	—	40	—	922	869	1.791	512
204	Sòvere	3.626	61	35	32	2	53	1	1.756	1.876	3.632	1.779
205	Spinone al Lago	567	8	6	17	—	31	—	289	266	555	198
206	Spirano	3.219	62	41	35	—	81	—	1.625	1.569	3.194	946
207	Stezzano	5.821	136	56	165	3	175	—	2.880	3.014	5.894	995
208	Strozza	948	23	13	6	1	50	—	463	452	915	385
209	Suisio	1.950	53	15	42	—	94	—	1.014	922	1.936	458
210	Talèggio	1.391	33	13	9	—	46	5	671	698	1.369	4.647
211	Tavernola Bergamasca	2.287	46	15	21	—	33	—	1.180	1.126	2.306	1.236
212	Telgate	2.381	47	22	28	—	78	—	1.178	1.178	2.356	812
213	Terno d'Isola	2.286	51	30	59	3	62	—	1.164	1.143	2.307	399
214	Torre Boldone	3.267	94	30	201	9	149	—	1.642	1.750	3.392	344
215	Torre de' Busi	1.853	42	17	21	—	89	—	914	896	1.810	915
216	Torre de' Ròveri	1.213	31	10	28	4	46	—	649	571	1.220	270
217	Torre Pallavicina	1.437	22	11	40	—	135	—	691	662	1.353	1.012
218	Trescore Balneario	4.862	107	49	150	4	204	3	2.426	2.441	4.867	1.331
219	Treviglio	22.719	414	239	604	5	542	—	11.169	11.792	22.961	3.154
220	Treviso	5.541	109	57	141	1	198	—	2.759	2.778	5.537	927
221	Ubiale Clanezzo	1.260	25	14	14	—	32	—	652	601	1.253	735
222	Urgnano	5.856	121	80	131	12	167	—	2.953	2.920	5.873	1.397
223	Valbondione	1.964	49	25	11	—	47	—	1.016	936	1.952	9.530
224	Valbrembo	1.556	25	8	46	—	71	—	793	755	1.548	366
225	Valgòglio	826	21	4	13	—	69	—	428	359	787	3.177
226	Valleve	229	4	1	1	—	5	—	119	109	228	1.496
227	Valnegrà	367	4	8	6	—	10	1	179	179	358	217
228	Valsecca	642	15	6	6	—	17	—	328	312	640	523

BERGAMO-BRESCIA

N. d'ordine	COMUNI	PO- POLA- ZIONE RESI- DENTE al 31 dic. 1959	ISCRIZIONI E CANCELLAZIONI ANAGRAFICHE NELL'ANNO 1960						POPOLAZIONE RESIDENTE al 31 dicembre 1960			SU- PER- FICIE 1960 — ettari
			Per movimento naturale		Per trasferimento di residenza				M	F	MF	
			Nati vivi	Morti	Iscritti		Cancellati					
					da altro Comune	dal- l'e- stero	per altro Co- mune	per l'e- stero				
228	Valtorta	692	21	9	—	—	11	—	362	331	693	3.059
229	Vedeseta	543	11	4	4	—	28	—	254	272	526	1.978
230	Vereurago	2.040	34	23	112	—	122	—	942	1.099	2.041	212
231	Verdellino	1.926	51	14	58	—	23	—	999	999	1.998	378
232	Verdello	4.587	113	61	125	—	107	—	2.259	2.398	4.657	715
233	Vèrtova	4.976	95	77	107	9	125	20	2.421	2.544	4.965	1.593
234	Viadànica	905	16	10	7	—	19	—	463	436	899	544
235	Vigano San Martino. . .	819	13	13	26	1	26	—	432	388	820	365
236	Vigolo	1.084	19	5	10	—	18	—	571	519	1.090	1.222
237	Villa d'Adda	2.586	60	29	26	—	78	—	1.239	1.326	2.565	601
238	Villa d'Almè	4.559	96	29	153	—	113	2	2.255	2.409	4.664	636
239	Villa di Sèrio.	2.798	62	32	104	2	88	1	1.442	1.403	2.845	456
240	Villa d'Ogna	2.036	31	16	41	—	45	—	958	1.089	2.047	518
241	Villongo	2.760	67	32	103	—	104	—	1.405	1.389	2.794	593
242	Vilminore di Scalve . . .	2.177	49	23	40	1	54	20	1.057	1.113	2.170	4.093
243	Zandòbbio	2.164	55	24	44	—	60	—	1.130	1.049	2.179	646
244	Zànica	4.232	94	37	143	1	145	—	2.148	2.140	4.288	1.466
245	Zogno	7.872	172	79	112	3	158	2	3.836	4.084	7.920	3.486
	PROVINCIA	743.278	15.020	7.301	19.793	361	21.294	298	367.783	381.776	749.559	275.892

PROVINCIA DI BRESCIA

1	Acquafredda	1.259	18	11	36	—	65	—	607	630	1.237	925
2	Adro.	6.768	119	56	154	—	209	3	3.345	3.428	6.773	1.708
3	Agnòsine.	1.490	35	11	43	—	45	—	737	775	1.512	1.365
4	Alfianello.	2.315	35	27	60	—	166	—	1.104	1.113	2.217	1.306
5	Anfo.	586	9	6	8	—	26	—	298	273	571	2.317
6	Àngolo.	2.725	42	28	39	—	50	2	1.363	1.363	2.726	2.970
7	Artogne	2.740	59	26	56	—	71	—	1.373	1.385	2.758	2.098
8	Azzano Mella.	1.788	34	16	75	—	151	—	889	841	1.730	1.047
9	Bagnolo Mella	9.726	194	113	280	—	416	—	4.766	4.905	9.671	3.077
10	Bagolino	5.084	96	45	50	—	213	—	2.551	2.421	4.972	10.969
11	Barbariga	2.105	43	15	28	—	115	—	1.062	984	2.046	1.114
12	Barghe.	838	19	7	7	1	15	—	412	431	843	545
13	Bassano Bresciano	1.525	22	12	54	—	66	—	746	777	1.523	942
14	Bedizzole.	6.024	123	42	172	—	247	—	3.056	2.974	6.030	2.571
15	Berlingo	1.518	30	16	28	—	62	—	745	753	1.498	455
16	Berzo Demo	1.864	51	27	19	—	49	—	941	917	1.858	1.603
17	Berzo Inferiore	1.461	30	16	13	—	19	—	774	695	1.469	2.192
18	Bienno	3.336	56	34	27	1	87	7	1.630	1.662	3.292	3.097
19	Bione	1.147	24	11	25	—	61	—	571	553	1.124	1.756
20	Borgo San Giacomo. . . .	5.289	88	53	131	—	367	—	2.544	2.544	5.088	2.888
21	Borgosatollo	4.812	113	44	203	—	157	—	2.462	2.465	4.927	838
22	Borno	5.370	115	38	87	—	125	1	2.622	2.786	5.408	4.311
23	Botticino.	6.212	126	67	136	4	215	4	3.070	3.122	6.192	1.850
24	Bovegno	3.192	68	35	64	—	121	—	1.615	1.553	3.168	4.818
25	Bovezzo	1.868	34	24	65	—	71	—	933	939	1.872	635

BRESCIA

N. d'ordine	COMUNI	PO- POLA- ZIONE RESI- DENTE al 31 dic. 1959	ISCRIZIONI E CANCELLAZIONI ANAGRAFICHE NELL'ANNO 1960						POPOLAZIONE RESIDENTE al 31 dicembre 1960			SU- PER- FICIE 1960 — ettari
			Per movimento naturale		Per trasferimento di residenza				M	F	MF	
			Nati vivi	Morti	Iscritti		Cancellati					
					da altro Comune	dal- l'e- stero	per altro Co- mune	per l'e- stero				
26	Brandico.	1.032	24	10	32	—	112	—	513	453	966	816
27	Braone.	605	12	10	7	—	7	—	298	309	607	1.237
28	Breno	5.035	83	56	114	—	89	—	2.471	2.616	5.087	5.879
29	BRESCIA	164.575	2.571	1.770	6.863	154	3.320	29	80.256	88.788	169.044	8.978
30	Brione	543	9	3	—	2	50	—	281	220	501	682
31	Caino	1.245	17	10	12	—	42	—	634	588	1.222	1.713
32	Calcinato.	6.509	130	59	231	2	270	23	3.271	3.249	6.520	3.267
33	Calvagese della Riviera	1.934	37	22	125	—	105	—	1.001	968	1.969	1.160
34	Calvisano.	6.095	97	52	274	—	432	—	3.132	2.850	5.982	4.454
35	Capo di Ponte	2.532	47	29	103	1	74	1	1.184	1.395	2.579	1.853
36	Capovalle.	839	10	6	21	1	35	—	411	419	830	2.307
37	Capriano del Colle	2.868	60	22	123	—	226	—	1.378	1.425	2.803	1.377
38	Capriolo	5.474	129	54	122	2	112	—	2.697	2.864	5.561	1.065
39	Carpenèdolo	7.279	127	84	226	—	236	—	3.665	3.647	7.312	2.965
40	Castegnato	3.968	66	68	137	1	119	—	1.862	2.123	3.985	917
41	Castelcovati	2.644	65	29	46	—	77	—	1.374	1.275	2.649	598
42	Castel Mella	2.802	72	30	197	2	243	—	1.381	1.419	2.800	732
43	Castenèdolo.	7.252	130	70	246	—	331	—	3.646	3.581	7.227	2.547
44	Casto	1.390	28	14	18	—	37	—	714	671	1.385	2.141
45	Castrezzato.	3.596	93	35	129	—	110	—	1.860	1.813	3.673	1.339
46	Cazzago San Martino	6.620	145	47	151	1	243	—	3.301	3.326	6.627	2.166
47	Cedègolo	1.800	17	17	36	—	53	—	865	918	1.783	1.170
48	Cellatica	3.266	71	34	59	2	132	—	1.586	1.646	3.232	642
49	Cerveno	761	17	10	8	—	31	1	372	372	744	2.168
50	Ceto.	1.300	38	15	28	—	70	—	627	654	1.281	3.243
51	Cevo.	1.902	19	20	11	1	53	—	913	947	1.860	3.970
52	Chiari	15.725	319	146	404	8	517	—	7.651	8.142	15.793	3.749
53	Cigole	1.709	19	17	28	—	95	—	837	807	1.644	994
54	Cimbergo.	937	14	11	8	—	31	—	434	483	917	2.633
55	Cividate Camuno	2.113	42	23	44	—	52	—	1.072	1.052	2.124	338
56	Coccàglio.	4.183	87	44	107	—	153	—	2.053	2.127	4.180	1.174
57	Collebeato	2.338	37	20	93	—	102	—	1.141	1.205	2.346	530
58	Còllio	3.261	63	30	23	4	94	2	1.631	1.594	3.225	5.378
59	Cologne	3.999	99	23	121	1	77	—	2.062	2.058	4.120	1.349
60	Comezzano-Cizzago	2.271	69	27	54	—	242	—	1.118	1.007	2.125	1.538
61	Concèsio	7.347	141	68	319	—	270	—	3.731	3.738	7.469	1.887
62	Corte Franca	4.015	81	40	63	—	133	—	1.994	1.992	3.986	1.389
63	Còrteno Golgi.	2.583	47	19	12	2	115	1	1.199	1.310	2.509	8.231
64	Corzano	1.759	39	15	116	—	252	—	843	804	1.647	1.174
65	Darfo	11.400	235	107	286	6	233	4	5.583	6.000	11.583	3.751
66	Dello	4.222	79	32	155	—	439	—	1.962	2.023	3.985	2.308
67	Desenzano del Garda	13.920	244	146	750	8	519	—	7.020	7.237	14.257	6.011
68	Èdolo	4.512	75	44	94	—	148	—	2.143	2.346	4.489	8.812
69	Erbusco	5.265	119	49	119	—	130	—	2.606	2.718	5.324	1.751
70	Èsine	3.366	56	29	38	2	74	—	1.641	1.718	3.359	3.096
71	Fiesse	2.214	50	20	94	—	180	—	1.098	1.060	2.158	1.600
72	Flero	3.304	58	24	109	—	114	—	1.680	1.653	3.333	970
73	Gàmbara.	4.757	78	52	130	—	364	—	2.336	2.213	4.549	3.113

BRESCIA

N. d'ordine	COMUNI	PO- POLA- ZIONE RESI- DENTE al 31 dic. 1959	ISCRIZIONI E CANCELLAZIONI ANAGRAFICHE NELL'ANNO 1960						POPOLAZIONE RESIDENTE al 31 dicembre 1960			SU- PER- FICIE 1960 — ettari
			Per movimento naturale		Per trasferimento di residenza				M	F	MF	
			Nati vivi	Morti	Iscritti		Cancellati					
					da altro Comune	dal- l'e- stero	per altro Co- mune	per l'e- stero				
74	Gardone Riviera	2.745	31	30	130	—	95	—	1.295	1.486	2.781	2.062
75	Gardone Val Tròmpia. . .	10.114	138	85	288	6	194	—	5.073	5.194	10.267	2.701
76	Gargnano.	4.043	57	58	100	3	133	—	1.934	2.078	4.012	7.828
77	Gavardo.	8.064	134	71	170	1	202	—	3.882	4.214	8.096	2.958
78	Ghedi	11.091	206	91	471	11	671	—	5.631	5.386	11.017	6.014
79	Giànico	1.416	36	12	46	—	43	—	705	738	1.443	1.326
80	Gottolengo	4.622	74	42	161	—	351	—	2.297	2.167	4.464	2.856
81	Gussago	8.383	184	64	206	17	255	4	4.159	4.308	8.467	2.465
82	Idro	1.302	23	12	21	6	49	3	627	661	1.288	2.251
83	Incudine	751	14	9	—	—	19	—	354	383	737	2.035
84	Irma.	274	12	1	2	—	10	—	146	131	277	494
85	Iseo	7.237	120	76	173	—	219	—	3.577	3.658	7.235	2.554
86	Isorella.	2.538	37	31	84	—	159	—	1.260	1.209	2.469	1.522
87	Lavenone.	1.088	19	14	10	—	33	1	559	510	1.069	3.187
88	Leno.	10.270	215	91	276	1	584	—	5.101	4.986	10.087	5.828
89	Limone sul Garda	811	14	7	17	1	17	—	415	404	819	2.620
90	Lodrino	1.208	29	16	7	—	18	—	623	587	1.210	1.659
91	Lograto	2.808	50	26	149	—	241	—	1.408	1.332	2.740	1.206
92	Lonato.	9.922	139	119	447	1	447	—	4.995	4.948	9.943	6.861
93	Longhena	657	23	4	17	—	84	—	306	303	609	335
94	Lòsine	751	10	6	4	—	12	—	368	379	747	627
95	Lòzio	1.070	22	13	9	—	33	—	551	504	1.055	2.389
96	Lumezzane	15.113	393	146	713	1	247	—	7.993	7.834	15.827	3.126
97	Maclòdio	804	14	4	64	—	101	—	385	392	777	508
98	Magasa.	485	9	5	2	—	5	—	240	246	486	1.918
99	Mairano	2.340	36	25	92	—	168	—	1.163	1.112	2.275	1.134
100	Malegno	1.884	34	14	20	—	35	—	910	979	1.889	700
101	Malonno	3.407	75	42	59	1	34	1	1.695	1.770	3.465	3.093
102	Manerba del Garda	2.244	24	19	86	2	58	—	1.171	1.108	2.279	2.896
103	Manèrbio.	10.622	192	119	305	1	350	—	5.156	5.495	10.651	2.714
104	Marcheno.	2.547	51	29	38	—	103	—	1.284	1.220	2.504	2.272
105	Marmentino	1.079	22	10	21	—	27	—	576	509	1.085	1.785
106	Marone.	3.146	59	36	42	2	85	4	1.521	1.603	3.124	2.295
107	Mazzano	5.084	112	45	199	1	154	—	2.650	2.547	5.197	1.536
108	Milzano	1.564	30	14	76	—	148	—	744	764	1.508	840
109	Moniga del Garda.	975	16	6	22	—	44	—	497	466	963	940
110	Monno.	822	17	8	7	—	20	—	404	414	818	3.069
111	Monte Isola	2.001	31	13	11	—	35	—	993	1.002	1.995	1.279
112	Monticelli Brusati.	1.780	23	18	19	—	75	—	901	828	1.729	1.073
113	Montichiari.	13.432	263	110	447	5	680	1	6.750	6.606	13.356	7.960
114	Montirone	1.877	30	10	142	—	118	—	980	941	1.921	1.026
115	Mura	833	16	6	20	—	13	—	434	416	850	1.243
116	Muscoline	1.244	15	9	17	—	81	—	637	549	1.186	1.009
117	Nave	6.425	149	67	258	—	127	—	3.378	3.260	6.638	2.695
118	Niardo.	1.328	30	13	26	—	51	—	658	662	1.320	2.231
119	Nuvolento	2.221	39	12	54	—	73	—	1.110	1.119	2.229	731
120	Nuvolera.	2.266	50	25	92	2	116	—	1.143	1.126	2.269	1.318
121	Òdolo	1.386	22	19	83	—	42	—	712	718	1.430	649

BRESCIA

N. d'ordine	COMUNI	PO- POLA- ZIONE RESI- DENTE al 31 dic. 1959	ISCRIZIONI E CANCELLAZIONI ANAGRAFICHE NELL'ANNO 1960						POPOLAZIONE RESIDENTE al 31 dicembre 1960			SU- PER- FICIE 1960 — ettari
			Per movimento naturale		Per trasferimento di residenza				M	F	MF	
			Nati vivi	Morti	Iserritti		Cancellati					
					da altro Comune	dal- l'e- stero	per altro Co- mune	per l'e- stero				
122	Offlaga.	3.613	69	31	120	—	271	—	1.735	1.765	3.500	2.196
123	Ome.	2.251	49	32	40	—	53	—	1.138	1.117	2.255	988
124	Ono San Pietro	747	21	3	8	—	27	—	378	368	746	1.394
125	Orzinuovi	10.585	208	101	335	3	688	—	5.105	5.237	10.342	4.748
126	Orzivecchi	2.439	50	20	78	—	176	—	1.195	1.176	2.371	957
127	Ospitaletto	5.929	138	49	174	1	165	—	2.947	3.081	6.028	849
128	Össimo.	1.989	36	25	15	—	56	—	943	1.016	1.959	1.531
129	Padenghe sul Garda	1.671	28	10	73	—	62	—	878	822	1.700	1.656
130	Paderno Franciacorta	2.022	43	25	44	—	87	—	1.032	965	1.997	551
131	Paisco Loveno	998	22	27	1	—	32	—	449	513	962	3.550
132	Paitone	1.073	26	6	39	—	32	—	590	510	1.100	781
133	Palazzo sul'Öglio	13.841	237	132	235	1	257	3	6.712	7.210	13.922	1.812
134	Paratico	2.586	47	22	67	—	103	—	1.271	1.304	2.575	608
135	Paspardo.	1.258	40	13	5	—	45	—	597	648	1.245	1.032
136	Passirano.	4.078	87	46	172	—	138	—	2.050	2.103	4.153	1.389
137	Pavone del Mella	2.207	49	20	88	—	176	—	1.087	1.061	2.148	1.161
138	Pederagnaga- Oriano	3.478	80	27	83	—	255	—	1.700	1.659	3.359	1.822
139	Pèrtica Alta	930	17	6	3	—	23	—	476	445	921	2.088
140	Pèrtica Bassa.	1.254	21	16	13	—	46	—	601	625	1.226	3.041
141	Pezzaze	1.916	50	27	19	—	71	—	962	925	1.887	2.149
142	Pian Camuno.	2.600	55	27	37	—	133	3	1.280	1.249	2.529	1.108
143	Pisogne	7.502	137	64	183	—	195	19	3.734	3.810	7.544	4.796
144	Polàveno.	1.777	40	21	10	—	49	—	942	815	1.757	927
145	Polpenazze	1.427	25	14	25	—	56	—	708	699	1.407	908
146	Pompiano	2.487	78	19	85	—	235	—	1.173	1.223	2.396	1.485
147	Poncarale	2.685	53	21	194	2	194	—	1.388	1.331	2.719	1.242
148	Ponte di Legno.	2.268	38	29	33	—	60	—	1.068	1.182	2.250	10.016
149	Pontevechio	7.913	106	156	194	1	463	1	3.431	4.163	7.594	2.843
150	Pontoglio.	4.698	103	42	44	1	100	—	2.342	2.362	4.704	1.106
151	Pozzologo	2.788	43	27	77	—	140	3	1.425	1.313	2.738	2.108
152	Pralboino.	3.153	49	48	101	1	267	2	1.457	1.530	2.987	1.690
153	Presèglie	1.251	13	12	33	—	29	—	661	595	1.256	1.140
154	Prèstine	801	4	6	4	—	30	—	381	392	773	1.606
155	Prevalle	3.162	59	27	50	—	87	14	1.587	1.556	3.143	986
156	Provaglio d'Iseo	4.177	96	30	63	—	143	2	2.090	2.071	4.161	1.634
157	Provaglio Val Sabbia	859	26	7	3	—	20	—	481	380	861	1.487
158	Puegnago	1.375	29	10	67	—	54	—	750	657	1.407	1.087
159	Quinzano d'Öglio	5.713	89	42	93	—	244	—	2.711	2.898	5.609	2.021
160	Remedello	3.300	41	20	163	1	283	—	1.616	1.586	3.202	2.137
161	Rezzato	7.420	123	71	258	—	243	—	3.709	3.778	7.487	1.805
162	Roccafranca	3.158	72	22	58	—	218	—	1.590	1.458	3.048	1.910
163	Rodengo-Saiano.	3.560	64	34	108	—	136	1	1.766	1.795	3.561	1.274
164	Roè Volciano.	3.387	44	41	125	2	118	—	1.604	1.795	3.399	575
165	Roncadelle	3.678	58	31	192	—	200	—	1.895	1.802	3.697	915
166	Rovato.	11.939	227	109	325	5	378	53	5.792	6.164	11.956	2.574
167	Rudiano	2.875	66	27	50	—	106	—	1.454	1.404	2.858	951
168	Sabbio Chiese.	2.089	27	24	57	—	41	—	1.069	1.039	2.108	1.861
169	Sale Marasino.	2.779	54	26	43	—	110	—	1.336	1.404	2.740	1.632

BRESCIA-PAVIA

N. d'ordine	COMUNI	PO- POLA- ZIONE RESI- DENTE al 31 dic. 1959	ISCRIZIONI E CANCELLAZIONI ANAGRAFICHE NELL'ANNO 1960						POPOLAZIONE RESIDENTE al 31 dicembre 1960			SU- PER- FICIE 1960 — ettari
			Per movimento naturale		Per trasferimento di residenza				M	F	MF	
			Nati vivi	Morti	Iscritti		Cancellati					
					da altro Comune	dal- l'e- stero	per altro Co- mune	per l'e- stero				
170	Salò	8.642	124	111	420	5	274	2	4.159	4.645	8.804	2.975
171	San Felice del Benaco . .	1.917	27	24	47	1	72	—	950	946	1.896	2.652
172	San Gervasio Bresciano .	1.807	33	19	50	—	138	—	842	891	1.733	1.014
173	San Zeno Naviglio	2.465	41	21	93	—	155	—	1.248	1.175	2.423	611
174	Sarezzo	7.167	148	72	223	—	182	—	3.564	3.720	7.284	1.731
175	Saviore dell'Adamello . .	2.425	47	25	24	1	62	1	1.186	1.223	2.409	8.241
176	Sèllero	1.548	33	14	30	1	38	—	746	814	1.560	1.383
177	Seniga	2.200	26	29	68	—	162	—	1.046	1.057	2.103	1.301
178	Serle	2.945	54	40	15	—	85	—	1.489	1.400	2.889	1.796
179	Sirmione	2.356	40	24	153	—	84	3	1.195	1.243	2.438	3.388
180	Soiano del Lago	648	5	3	20	—	44	—	300	326	626	578
181	Sònico	1.858	41	30	20	—	44	5	888	952	1.840	6.009
182	Sulzano	1.345	22	11	28	—	58	—	645	681	1.326	1.063
183	Tavèrnole sul Mella . . .	1.507	24	12	54	—	90	—	780	703	1.483	1.963
184	Temù	1.330	27	19	8	—	17	—	594	735	1.329	4.216
185	Tignale	1.330	20	9	9	—	26	—	639	685	1.324	4.842
186	Tòrbole Casàglia	2.619	56	27	98	—	208	—	1.343	1.195	2.538	1.301
187	Toscolano Maderno	6.340	88	64	159	2	146	—	3.116	3.263	6.379	5.673
188	Travagliato	7.640	171	71	71	1	160	—	3.819	3.833	7.652	1.736
189	Tremòsine	2.318	42	29	12	—	79	—	1.065	1.199	2.264	7.239
190	Trenzano	3.790	91	36	117	2	252	1	1.876	1.835	3.711	1.956
191	Treviso Bresciano	739	9	6	7	—	34	—	364	351	715	1.783
192	Urago d'Òglio	2.568	48	26	49	1	121	—	1.273	1.246	2.519	1.024
193	Vàllio	860	11	10	15	—	17	—	427	432	859	1.505
194	Valvestino	944	15	13	15	2	19	—	491	453	944	3.112
195	Verolanuova	6.499	111	51	287	1	377	—	3.134	3.336	6.470	2.528
196	Verolavècchia	3.752	65	44	195	—	254	—	1.835	1.879	3.714	2.055
197	Vestone	3.243	54	38	71	—	55	1	1.585	1.689	3.274	1.293
198	Veza d'Òglio	1.641	22	20	12	—	21	—	764	870	1.634	5.320
199	Villa Carcina	7.147	112	73	217	—	134	—	3.598	3.671	7.269	1.442
200	Villachiarà	1.733	23	16	102	—	211	—	834	797	1.631	1.643
201	Villanuova sul Clisi	4.008	70	39	74	5	73	3	1.954	2.088	4.042	912
202	Vione	1.470	20	16	7	1	29	—	685	768	1.453	3.728
203	Visano	1.573	38	8	163	—	160	—	847	759	1.606	1.120
204	Vobarno	7.895	154	57	121	3	164	—	3.950	4.002	7.952	5.320
205	Zone	1.123	22	11	8	—	12	—	561	569	1.130	1.959
	PROVINCIA	883.260	16.158	8.807	27.398	312	32.143	209	436.173	449.796	885.969	474.916

PROVINCIA DI PAVIA

1	Alagna	1.022	15	9	47	1	35	1	509	531	1.040	863
2	Albaredo Arnaboldi	442	5	5	20	—	45	—	195	222	417	1.008
3	Albonese	888	16	19	41	—	54	—	404	468	872	429
4	Albuzzano	2.150	26	27	181	—	201	—	1.086	1.043	2.129	1.526
5	Arena Po	2.307	19	32	141	—	174	—	1.138	1.123	2.261	2.227
6	Badia Pavese	569	6	7	14	—	22	—	277	283	560	502
7	Bagnària	815	6	4	15	—	22	—	416	394	810	1.659

PAVIA

N. d'ordine	COMUNI	PO- POLA- ZIONE RESI- DENTE al 31 dic. 1959	ISCRIZIONI E CANCELLAZIONI ANAGRAFICHE NELL'ANNO 1960						POPOLAZIONE RESIDENTE al 31 dicembre 1960			SU- PER- FICIE 1960 — ettari
			Per movimento naturale		Per trasferimento di residenza				M	F	MF	
			Nati vivi	Morti	Iscritti		Cancellati					
					da altro Comune	dal- l'e- stero	per altro Co- mune	per l'e- stero				
8	Barbianello	1.176	13	11	41	—	67	—	567	585	1.152	1.183
9	Bascapè	1.884	35	23	149	—	189	—	942	914	1.856	1.311
10	Bastida de' Dossi	318	3	2	1	—	9	—	157	154	311	170
11	Bastida Pancarana	1.286	13	15	71	—	71	—	637	647	1.284	1.336
12	Battuda	638	5	9	73	—	116	—	303	288	591	699
13	Belgioioso	4.855	71	59	245	—	233	—	2.384	2.495	4.879	2.348
14	Bereguardo	2.260	28	28	96	—	156	—	1.129	1.071	2.200	1.765
15	Borgarello	928	14	11	134	—	61	—	521	483	1.004	483
16	Borgo Priolo	1.918	19	18	74	—	122	—	971	900	1.871	2.896
17	Borgoratto Mormorolo	845	11	24	4	—	39	—	411	386	797	1.603
18	Borgo San Siro	1.353	9	14	104	—	124	—	685	643	1.328	1.733
19	Bornasco	1.205	12	14	54	—	94	—	617	546	1.163	1.266
20	Bosnasco	862	7	13	32	—	55	—	460	373	833	477
21	Brallo di Pregola	2.313	27	25	7	—	55	—	1.236	1.031	2.267	4.638
22	Breme	1.921	17	29	50	—	67	4	890	998	1.888	1.917
23	Bressana Bottarone	3.220	48	49	177	—	152	—	1.590	1.654	3.244	1.305
24	Broni	9.209	122	115	479	—	269	1	4.572	4.853	9.425	2.087
25	Calvignano	305	6	3	31	—	31	—	166	142	308	691
26	Campospinoso	657	4	7	23	—	46	—	307	324	631	367
27	Càndia Lomellina	2.420	20	49	128	—	201	—	1.140	1.178	2.318	2.777
28	Canevino	285	4	3	5	—	19	—	144	128	272	474
29	Canneto Pavese	1.969	16	35	92	2	74	—	944	1.026	1.970	581
30	Carbonara al Ticino	1.490	12	14	127	—	132	—	737	716	1.483	1.465
31	Casanova Lonati	534	4	6	68	—	81	—	285	234	519	458
32	Casatisma	941	7	15	27	—	40	—	478	442	920	546
33	Casè Gerola	2.333	29	26	164	—	103	—	1.154	1.243	2.397	2.481
34	Casorate Primo	3.916	56	59	262	—	169	—	1.978	2.028	4.006	949
35	Cassolnovo	6.490	75	86	318	—	203	—	3.152	3.442	6.594	3.196
36	Castana	1.173	9	10	39	—	61	—	566	584	1.150	517
37	Castèggio	6.712	89	88	397	—	246	—	3.318	3.546	6.864	1.778
38	Castelletto di Branduzzo	1.384	11	10	77	—	92	—	687	683	1.370	1.145
39	Castello d'Agogna	587	10	7	106	—	80	—	339	277	616	1.062
40	Castelnovetto	1.190	19	17	80	—	99	—	582	591	1.173	1.850
41	Cava Manara	3.665	40	31	205	1	210	1	1.844	1.825	3.669	1.743
42	Cecima	511	4	6	11	—	27	—	266	227	493	1.011
43	Cèranova	473	5	7	31	—	57	—	211	234	445	267
44	Ceretto Lomellina	503	7	8	28	—	33	—	251	246	497	738
45	Cernago	1.253	14	29	136	—	138	—	625	611	1.236	1.361
46	Certosa di Pavia	2.991	40	35	210	—	211	—	1.476	1.519	2.995	1.071
47	Cervesina	1.649	8	25	58	3	64	—	819	810	1.629	1.250
48	Chignolo Po	3.843	38	47	128	—	121	—	1.933	1.908	3.841	2.312
49	Cigognola	1.557	18	19	63	—	110	—	759	750	1.509	804
50	Cilavegna	4.590	48	64	194	—	218	—	2.215	2.335	4.550	1.796
51	Codevilla	1.533	10	12	39	—	46	—	737	787	1.524	1.300
52	Confienza	2.416	21	34	133	—	157	—	1.217	1.162	2.379	2.673
53	Copiano	1.055	18	10	62	—	41	—	531	553	1.084	432
54	Corana	1.409	10	19	24	—	63	—	690	671	1.361	1.304
55	Cornale	1.015	16	12	23	—	21	—	497	524	1.021	169

PAVIA

N. d'ordine	COMUNI	PO- POLA- ZIONE RESI- DENTE al 31 dic. 1959	ISCRIZIONI E CANCELLAZIONI ANAGRAFICHE NELL'ANNO 1960						POPOLAZIONE RESIDENTE al 31 dicembre 1960			SU- PER- FICIE 1960 — ettari
			Per movimento naturale		Per trasferimento di residenza				M	F	MF	
			Nati vivi	Morti	Iscritti		Cancellati					
					da altro Comune	dall'e- stero	per altro Co- mune	per l'e- stero				
56	Corteolona	1.805	18	22	135	—	136	—	868	932	1.800	1.001
57	Corvino San Quirico. . .	1.374	5	30	30	—	33	—	717	629	1.346	440
58	Costa de' Nòbili	635	3	8	45	—	41	—	337	297	634	1.156
59	Cozzo	1.233	12	24	131	—	194	—	584	574	1.158	1.740
60	Cura Carpignano	1.267	16	17	138	—	142	—	632	630	1.262	1.068
61	Dorno	4.120	40	61	152	—	193	—	1.984	2.074	4.058	3.061
62	Ferrera Erbognone . . .	1.744	16	28	135	—	171	—	834	862	1.696	1.954
63	Filighera	1.046	11	10	88	—	102	—	523	510	1.033	815
64	Fortunago	860	6	10	37	—	22	—	451	420	871	1.801
65	Frascarolo	1.642	21	19	99	1	108	—	809	827	1.636	2.341
66	Galliàvola	571	5	9	47	—	78	—	261	275	536	854
67	Gambarana.	635	2	14	20	—	31	—	283	329	612	1.202
68	Gamboldò	6.871	82	98	367	—	303	3	3.428	3.488	6.916	5.153
69	Garlasco	8.869	111	140	543	4	397	1	4.366	4.623	8.989	3.903
70	Genzone	557	7	6	20	—	36	—	281	261	542	395
71	Gerenzago	796	15	13	34	—	62	—	412	358	770	536
72	Giussago	3.410	36	36	260	—	287	—	1.708	1.675	3.383	2.476
73	Godiasco	2.538	26	22	95	—	113	—	1.268	1.256	2.524	2.061
74	Golferenzo	420	—	4	9	—	13	—	214	198	412	435
75	Gravellona Lomellina . .	2.746	23	42	125	—	128	—	1.351	1.373	2.724	2.042
76	Gropello Cairoli.	3.849	47	56	206	—	194	—	1.906	1.946	3.852	2.611
77	Inverno	1.356	15	19	34	—	66	—	669	651	1.320	961
78	Landriano	3.084	47	47	194	—	190	—	1.556	1.532	3.088	1.548
79	Langosco.	1.233	7	15	82	—	126	—	585	596	1.181	1.572
80	Lardirago	1.265	14	16	112	—	93	—	606	676	1.282	727
81	Linarolo	2.535	44	17	133	—	167	—	1.258	1.270	2.528	1.225
82	Lirio.	351	3	6	10	—	22	—	165	171	336	173
83	Lomello	3.002	29	43	162	2	190	—	1.436	1.526	2.962	2.224
84	Lungavilla	2.283	19	21	88	—	90	—	1.172	1.107	2.279	688
85	Maghero	1.489	21	14	63	—	63	—	773	723	1.496	509
86	Marcignago.	1.782	26	23	89	—	93	—	914	867	1.781	1.013
87	Marzano	1.179	28	13	114	—	166	—	586	556	1.142	922
88	Mede	7.018	86	110	355	5	305	4	3.396	3.649	7.045	3.319
89	Mencònico	1.065	10	9	9	—	44	—	552	479	1.031	2.828
90	Mezzana Bigli	2.145	18	40	52	1	93	—	1.047	1.036	2.083	1.939
91	Mezzana Rabattone . . .	690	7	11	19	—	16	—	344	345	689	703
92	Mezzanino	1.626	15	16	61	—	58	—	821	807	1.628	1.286
93	Miradolo Terme.	3.136	43	37	29	—	94	6	1.542	1.529	3.071	962
94	Montalto Pavese	1.726	19	19	30	—	129	—	830	797	1.627	1.912
95	Montebello della Battaglia	2.039	19	26	135	1	122	—	1.025	1.021	2.046	1.583
96	Montecalvo Versiggia . .	1.163	15	14	37	—	70	—	577	554	1.131	1.116
97	Montescano.	446	10	5	12	—	26	—	223	214	437	240
98	Montesègale	645	2	9	2	—	11	—	336	293	629	1.483
99	Monticelli Pavese	923	12	16	59	—	78	—	443	457	900	2.020
100	Montù Beccaria.	3.036	22	35	65	—	133	—	1.454	1.501	2.955	1.560
101	Mornico Losana.	1.216	7	19	30	—	44	—	608	582	1.190	819
102	Mortara	14.252	144	200	882	7	624	6	6.903	7.552	14.455	5.212
103	Nicorvo	851	12	16	69	—	100	—	404	412	816	816

PAVIA

N. d'ordine	COMUNI	PO- POLA- ZIONE RESI- DENTE al 31 die. 1959	ISCRIZIONI E CANCELLAZIONI ANAGRAFICHE NELL'ANNO 1960						POPOLAZIONE RESIDENTE al 31 dicembre 1960			SU- PER- FICIE 1960 — ettari
			Per movimento naturale		Per trasferimento di residenza				M	F	MF	
			Nati vivi	Morti	Iscritti		Cancellati					
					da altro Comune	dal- l'e- stero	per altro Co- mune	per l'e- stero				
104	Olèvano di Lomellina . .	1.430	10	23	98	—	147	—	681	687	1.368	1.542
105	Oliva Gessi.	372	1	8	16	—	14	—	198	169	367	391
106	Ottobiano	2.000	15	37	84	—	175	—	911	976	1.887	2.455
107	Palestro	2.872	43	35	130	—	123	1	1.453	1.433	2.886	1.873
108	Pancarana	539	3	9	5	—	8	—	257	273	530	616
109	Parona.	1.662	13	29	157	—	84	—	836	883	1.719	934
110	PAVIA	73.326	938	851	3.130	28	1.799	—	35.409	39.363	74.772	6.286
111	Pietra de' Giorgi	1.624	20	19	70	—	99	—	820	776	1.596	1.104
112	Pieve Albignola.	1.427	14	31	95	—	116	—	695	694	1.389	1.765
113	Pieve del Càiro	2.945	19	53	112	—	164	—	1.354	1.505	2.859	2.551
114	Pieve Porto Morone. . . .	3.294	39	39	55	—	90	—	1.636	1.623	3.259	1.633
115	Pinarolo Po	1.757	21	19	103	—	47	—	903	912	1.815	1.115
116	Pizzale.	1.207	19	21	38	—	48	—	584	611	1.195	726
117	Ponte Nizza	1.160	15	5	27	—	52	—	606	539	1.145	2.313
118	Portàlbera	1.389	14	17	66	—	45	—	725	682	1.407	468
119	Rea	802	4	5	44	—	27	—	393	425	818	296
120	Redavalle	1.363	7	18	40	—	60	—	657	675	1.332	547
121	Retòrbido	1.568	11	19	35	—	70	—	757	768	1.525	1.167
122	Rivanazzano	3.394	33	50	141	3	187	—	1.607	1.727	3.334	2.904
123	Ròbbio.	7.175	63	105	333	—	267	—	3.551	3.648	7.199	4.034
124	Robecco Pavese.	810	7	9	37	1	31	—	400	415	815	692
125	Rocca de' Giorgi	475	5	6	49	—	67	—	252	204	456	1.062
126	Rocca Susella.	578	9	12	22	—	57	—	257	283	540	1.288
127	Rognano	396	4	4	41	—	70	—	180	187	367	922
128	Romagnese.	2.121	14	17	27	3	92	—	1.085	971	2.056	2.987
129	Roncaro	375	7	6	21	—	37	—	171	189	360	495
130	Rosasco	1.537	13	35	55	—	129	—	690	751	1.441	1.981
131	Rovescala	1.758	16	22	32	3	63	—	882	842	1.724	829
132	Ruino	1.181	16	7	14	1	40	—	602	563	1.165	2.128
133	San Cipriano Po	618	6	11	18	—	49	—	293	289	582	867
134	San Damiano al Colle. . .	1.424	15	29	71	2	71	—	723	689	1.412	644
135	San Genèsio ed Uniti . . .	2.025	35	38	125	—	140	—	1.011	996	2.007	899
136	San Giòrgio di Lomellina	2.246	23	34	201	—	227	—	1.086	1.123	2.209	2.589
137	San Martino Siccomàrio . .	2.730	33	33	295	—	222	—	1.421	1.382	2.803	1.431
138	Sannazzaro de' Burgondi.	4.468	56	56	156	—	159	2	2.196	2.267	4.463	2.269
139	Santa Cristina e Bissonese.	2.510	40	23	205	—	191	—	1.286	1.255	2.541	2.220
140	Santa Giuletta	2.143	20	21	93	—	96	—	1.050	1.089	2.139	1.167
141	Sant'Alèssio con Vialone.	469	7	3	22	—	91	—	213	191	404	656
142	Santa Margherita di Staf- fora	1.517	9	17	3	—	26	—	784	702	1.486	3.670
143	Santa Maria della Versa.	3.098	27	36	143	—	160	—	1.597	1.475	3.072	1.866
144	Sant'Àngelo Lomellina. . .	1.109	11	18	32	—	95	—	497	542	1.039	1.042
145	San Zenone al Po.	934	10	14	37	—	68	—	418	481	899	687
146	Sartirana Lomellina	3.125	26	44	161	3	247	—	1.452	1.572	3.024	2.953
147	Scaldasole	1.143	15	13	91	—	146	—	540	550	1.090	1.159
148	Semiana	807	5	9	62	—	147	—	365	353	718	994
149	Silvano Pietra	905	4	21	29	—	39	—	427	451	878	1.383
150	Siziano.	2.416	25	30	135	—	155	—	1.257	1.134	2.391	1.181

PAVIA-CREMONA

N. d'ordine	COMUNI	PO- POLA- ZIONE RESI- DENTE al 31 dic. 1959	ISCRIZIONI E CANCELLAZIONI ANAGRAFICHE NELL'ANNO 1960						POPOLAZIONE RESIDENTE al 31 dicembre 1960			SU- PER- FICIE 1960 — ettari
			Per movimento naturale		Per trasferimento di residenza				M	F	MF	
			Nati vivi	Morti	Iscritti		Cancellati					
					da altro Comune	dal- l'e- stero	per altro Co- mune	per l'e- stero				
151	Sommo.	1.368	13	19	110	—	126	—	681	665	1.346	1.425
152	Spessa	573	4	9	28	—	47	—	261	288	549	1.219
153	Stradella	10.331	122	131	490	—	393	—	5.055	5.364	10.419	1.877
154	Suardi	972	8	13	49	—	38	—	476	502	978	981
155	Torrazza Coste	1.830	17	25	107	4	99	—	920	914	1.834	1.611
156	Torre Beretti e Castellaro	1.039	9	17	105	—	84	—	537	515	1.052	1.757
157	Torre d'Arese	581	11	4	48	—	65	—	281	290	571	437
158	Torre de' Negri.	480	5	4	38	—	46	—	246	227	473	405
159	Torre d'Isola	1.340	20	17	133	—	171	—	697	608	1.305	1.635
160	Torrevèchia Pia	1.765	24	16	120	—	175	—	880	838	1.718	1.630
161	Torricella Verzate.	868	11	9	56	—	57	—	436	433	869	355
162	Travacò Siccomario	1.985	19	33	159	—	118	—	1.000	1.012	2.012	1.608
163	Trivòlzio	1.036	11	19	34	—	48	—	505	509	1.014	387
164	Tromello	3.731	47	51	201	—	241	—	1.800	1.887	3.687	3.517
165	Trovo	687	9	8	52	—	72	—	341	327	668	796
166	Val di Nizza	1.294	17	14	12	—	40	—	678	591	1.269	2.959
167	Valèggio Lomellina	632	6	9	30	—	62	—	303	294	597	979
168	Valle Lomellina.	3.196	25	40	163	—	194	—	1.573	1.577	3.150	2.711
169	Valle Salimbene.	819	14	10	131	—	124	—	408	422	830	708
170	Valverde	717	3	19	5	—	9	—	385	312	697	1.483
171	Varzi	4.929	55	66	103	4	149	—	2.471	2.405	4.876	5.877
172	Velezzo Lomellina.	459	8	4	93	—	125	—	237	194	431	857
173	Vellezzo Bellini.	1.376	19	16	101	—	137	—	695	648	1.343	789
174	Verretto	431	4	3	38	3	41	—	217	215	432	273
175	Verrua Po	1.676	13	20	58	—	55	—	823	849	1.672	1.126
176	Vidigulfo.	2.679	37	31	179	—	197	—	1.357	1.310	2.667	1.582
177	Vigèvano.	51.810	696	643	3.298	35	755	19	26.119	28.303	54.422	8.238
178	Villa Biscossi.	277	1	3	57	—	48	—	140	144	284	499
179	Villanova d'Ardenghi	834	8	6	26	—	69	—	408	385	793	681
180	Villanterio	2.812	40	41	119	—	209	—	1.338	1.383	2.721	1.453
181	Vistarino.	1.055	21	11	101	—	98	—	538	530	1.068	925
182	Voghera	35.286	358	424	1.570	20	1.030	11	16.998	18.771	35.769	6.328
183	Volpara	371	4	1	6	—	46	—	164	170	334	389
184	Zavattarello	1.846	18	22	31	—	82	—	918	873	1.791	2.837
185	Zeccone	835	9	6	63	—	63	—	422	416	838	546
186	Zeme Lomellina.	2.293	12	30	156	—	218	—	1.104	1.109	2.213	2.500
187	Zenevredo	589	7	4	31	—	65	—	293	265	558	534
188	Zerbo	667	7	9	18	—	30	—	324	329	653	638
189	Zerbolò	2.006	30	31	185	—	222	—	1.032	936	1.968	3.781
190	Zinasco	3.524	42	52	121	—	258	—	1.690	1.687	3.377	2.952
	PROVINCIA	518.980	5.955	6.691	26.563	138	24.266	60	255.536	265.083	520.619	296.470

PROVINCIA DI CREMONA

1	Acquanegra Cremonese	1.700	26	22	155	—	172	—	881	806	1.687	921
2	Agnadello	2.103	48	24	61	—	117	—	1.059	1.012	2.071	1.203
3	Annico	3.537	37	52	152	—	249	—	1.720	1.705	3.425	1.907

CREMONA

N. d'ordine	COMUNI	PO- POLA- ZIONE RESI- DENTE al 31 dic. 1959	ISCRIZIONI E CANCELLAZIONI ANAGRAFICHE NELL'ANNO 1960						POPOLAZIONE RESIDENTE al 31 dicembre 1960			SU- PER- FICIE 1960 — ettari
			Per movimento naturale		Per trasferimento di residenza				M	F	MF	
			Nati vivi	Morti	Iscritti		Cancellati					
					da altro Comune	dal- l'e- stero	per altro Co- mune	per l'e- stero				
4	Azzanello	1.528	18	13	56	—	171	—	720	698	1.418	1.100
5	Bagnolo Cremasco	2.957	49	22	109	—	122	—	1.517	1.454	2.971	1.025
6	Bonemerse	1.000	13	8	93	—	141	—	491	466	957	568
7	Bordolano	1.081	16	11	31	—	48	—	553	516	1.069	807
8	Ca' d'Andrea	1.671	18	12	120	—	206	—	806	785	1.591	1.687
9	Calvatone	1.775	23	19	56	—	70	—	893	872	1.765	1.332
10	Camisano	1.289	18	10	40	—	113	—	638	586	1.224	1.073
11	Campagnola Cremasca	438	18	6	32	—	20	—	227	235	462	455
12	Capergnànica	1.754	30	13	47	—	75	—	896	847	1.743	672
13	Cappella Cantone	1.042	15	14	107	—	211	—	483	456	939	1.302
14	Cappella de' Picenardi	1.461	19	13	75	—	188	—	704	650	1.354	1.392
15	Capralba	1.652	34	20	95	—	120	—	857	784	1.641	1.325
16	Casalbuttano ed Uniti	6.115	71	73	253	2	460	—	2.880	3.028	5.908	2.294
17	Casale Cremasco Vidolascio	1.300	28	10	70	—	79	—	670	639	1.309	880
18	Casaletto Ceredano	1.179	18	10	27	—	57	—	581	576	1.157	631
19	Casaletto di Sopra	731	20	7	43	—	108	—	362	317	679	847
20	Casaletto Vaprio	971	13	8	38	—	77	—	478	459	937	539
21	Casalmaggiore	14.555	178	195	432	9	657	—	6.947	7.375	14.322	6.363
22	Casalmorano	2.142	23	31	127	—	123	—	1.045	1.093	2.138	1.199
23	Casteldidone	1.176	14	12	39	—	104	—	566	547	1.113	1.069
24	Castel Gabbiano	475	11	3	20	—	34	—	249	220	469	559
25	Castelleone	8.218	128	95	285	—	374	—	4.109	4.053	8.162	4.478
26	Castelverde	4.383	63	48	320	—	543	—	2.124	2.051	4.175	3.068
27	Castelvisconti	959	14	12	65	—	144	—	456	426	882	960
28	Cella Dati	1.598	19	15	110	—	213	—	757	742	1.499	1.890
29	Chieve	1.121	19	11	39	—	65	—	577	526	1.103	625
30	Cicognolo	1.032	20	7	52	—	103	—	517	477	994	702
31	Cingia de' Botti	2.053	25	29	86	1	153	—	977	1.006	1.983	1.433
32	Corte de' Cortesi con Ci- gnone	1.974	36	34	108	—	180	—	934	970	1.904	1.250
33	Corte de' Frati	2.305	40	18	127	—	248	—	1.136	1.070	2.206	2.017
34	Credera Rubbiano	2.062	41	22	41	—	171	—	1.015	936	1.951	1.409
35	Crema	29.457	481	331	953	7	762	1	14.383	15.421	29.804	3.411
36	CREMONA	72.119	841	834	2.744	216	2.069	26	33.842	39.149	72.991	6.970
37	Cremonese	1.036	17	9	55	—	82	—	505	512	1.017	577
38	Crotta d'Adda	1.189	9	17	60	—	128	1	565	547	1.112	1.328
39	Cumignano sul Naviglio	719	16	4	38	—	95	—	352	322	674	659
40	Deròvere	1.039	20	7	65	—	133	—	501	483	984	971
41	Dovera	3.085	48	40	112	—	230	—	1.518	1.457	2.975	2.023
42	Drizzona	1.216	16	14	93	—	163	—	598	550	1.148	1.164
43	Fiesco	1.083	17	10	50	—	81	—	561	498	1.059	803
44	Formigara	1.468	33	8	57	—	163	—	722	665	1.387	1.242
45	Gabbioneta Binanuova	1.726	17	31	59	—	124	—	811	836	1.647	1.560
46	Gadesco Pieve Delmona	2.199	32	18	209	—	383	1	1.056	982	2.038	1.704
47	Genivolta	1.995	28	20	144	—	256	—	969	922	1.891	1.851
48	Gerre de' Caprioli	745	5	5	66	—	98	—	376	337	713	813
49	Gombito	946	11	11	61	—	115	—	456	436	892	920
50	Grontardo	1.821	26	19	94	1	148	—	903	872	1.775	1.201

CREMONA

N. d'ordine	COMUNI	PO- POLA- ZIONE RESI- DENTE al 31 dic. 1959	ISCRIZIONI E CANCELLAZIONI ANAGRAFICHE NELL'ANNO 1960						POPOLAZIONE RESIDENTE al 31 dicembre 1960			SU- PER- FICIE 1960 — ettari
			Per movimento naturale		Per trasferimento di residenza				M	F	MF	
			Nati vivi	Morti	Iseriti		Cancellati					
					da altro Comune	dal- l'e- stero	per altro Co- mune	per l'e- stero				
51	Grumello Cremonese ed Uniti	3.110	41	36	177	4	266	—	1.499	1.531	3.030	2.201
52	Gussola	3.487	46	54	126	1	139	—	1.748	1.719	3.467	2.528
53	Isola Dovarese	1.842	11	26	64	—	106	—	859	926	1.785	931
54	Izano	1.544	20	28	45	—	86	—	759	736	1.495	613
55	Madignano	1.620	36	20	37	—	85	—	806	782	1.588	1.064
56	Malagnino	1.285	16	7	96	—	156	—	642	592	1.234	1.067
57	Martignana di Po.	1.563	24	19	87	—	86	—	794	775	1.569	1.474
58	Monte Cremasco	739	19	7	14	—	23	—	370	372	742	230
59	Montòdine	2.184	41	16	54	1	91	—	1.116	1.057	2.173	1.180
60	Moscazzano.	947	25	12	23	—	95	—	475	413	888	799
61	Motta Baluffi.	1.831	18	26	123	—	160	—	873	913	1.786	1.599
62	Offanengo	3.329	63	31	77	—	146	—	1.662	1.630	3.292	1.241
63	Olmeneta.	1.334	26	19	96	—	166	—	645	626	1.271	904
64	Ostiano	3.600	43	50	92	—	171	—	1.646	1.868	3.514	1.917
65	Paderno Ponchielli	3.349	46	34	174	—	384	—	1.578	1.573	3.151	2.364
66	Palazzo Pignano	2.271	40	23	67	—	75	1	1.181	1.098	2.279	870
67	Pandino	4.974	69	62	190	—	245	—	2.460	2.466	4.926	2.209
68	Pèrsico Dòsimo	3.270	50	39	242	3	340	—	1.606	1.580	3.186	2.032
69	Pescarolo ed Uniti	2.365	27	39	126	—	187	—	1.160	1.132	2.292	1.640
70	Pessina Cremonese	1.930	30	20	211	—	359	—	943	849	1.792	2.216
71	Piadena	4.014	67	60	236	2	253	—	1.925	2.081	4.006	1.976
72	Pianengo.	1.209	12	13	43	—	49	—	627	575	1.202	581
73	Pierànica.	623	10	6	8	—	24	—	316	295	611	270
74	Pieve d'Olmi	1.883	25	14	168	—	229	—	926	907	1.833	1.924
75	Pieve San Giacomo	2.280	32	18	225	—	331	—	1.093	1.095	2.188	1.501
76	Pizzighettone	7.700	115	59	313	—	314	1	4.065	3.689	7.754	3.161
77	Pozzàglio ed Uniti	2.230	41	15	143	—	302	—	1.055	1.042	2.097	2.027
78	Quintano.	404	5	4	3	—	14	—	203	191	394	281
79	Ricengo	1.300	26	11	89	—	168	—	657	579	1.236	1.231
80	Ripalta Arpina	901	8	11	11	—	46	—	449	414	863	685
81	Ripalta Cremasca	2.490	52	24	56	—	130	—	1.293	1.151	2.444	1.163
82	Ripalta Guerina.	403	6	4	8	—	22	—	197	194	391	297
83	Rivarolo del Re ed Uniti	3.139	35	47	99	—	184	—	1.537	1.505	3.042	2.691
84	Rivolta d'Adda	6.621	108	96	182	2	314	1	3.222	3.280	6.502	2.961
85	Robecco d'Òglio	2.896	46	48	149	—	300	—	1.371	1.372	2.743	1.795
86	Romanengo.	2.470	34	29	172	—	231	—	1.198	1.218	2.416	1.470
87	Salvirola	1.014	11	9	58	—	127	—	480	467	947	729
88	San Bassano	2.084	32	34	73	1	145	—	1.022	989	2.011	1.350
89	San Daniele Po.	2.384	28	25	146	—	220	—	1.190	1.123	2.313	2.468
90	San Giovanni in Croce.	2.253	26	29	88	—	129	—	1.079	1.130	2.209	1.595
91	San Martino del Lago.	1.033	15	10	57	1	101	—	516	479	995	1.027
92	Scandolara Ravara	2.613	49	24	107	—	155	—	1.271	1.319	2.590	1.702
93	Scandolara Ripa d'Òglio.	994	17	6	27	—	53	—	487	492	979	567
94	Sergnano.	2.379	50	28	69	—	111	—	1.207	1.152	2.359	1.235
95	Sesto ed Uniti	3.607	50	40	180	—	343	—	1.706	1.748	3.454	2.610
96	Solarolo Rainèrio	1.765	19	21	46	2	92	—	845	874	1.719	1.123
97	Soncino	8.759	144	86	340	—	606	—	4.232	4.319	8.551	4.484

CREMONA-MANTOVA

N. d'ordine	COMUNI	PO- POLA- ZIONE RESI- DENTE al 31 dic. 1959	ISCRIZIONI E CANCELLAZIONI ANAGRAFICHE NELL'ANNO 1960						POPOLAZIONE RESIDENTE al 31 dicembre 1960			SU- PER- FICIE 1960 — ettari
			Per movimento naturale		Per trasferimento di residenza				M	F	MF	
			Nati vivi	Morti	Iscritti		Cancellati					
					da altro Comune	dal- l'e- stero	per altro Co- mune	per l'e- stero				
98	Soresina	10.787	112	141	425	—	477	—	5.113	5.593	10.706	2.829
99	Sospiro	4.172	41	96	296	—	329	2	2.096	1.986	4.082	1.889
100	Spinadesco	1.740	31	26	94	—	124	—	896	819	1.715	1.724
101	Spineda	976	9	8	50	—	68	—	464	495	959	1.019
102	Spino d'Adda	3.171	53	32	138	—	211	—	1.607	1.512	3.119	1.972
103	Stagno Lombardo	2.989	36	33	154	—	381	—	1.421	1.344	2.765	3.916
104	Ticengo	787	21	9	62	—	110	—	374	377	751	804
105	Torlino	626	10	5	35	—	70	—	301	295	596	558
106	Tornata	1.020	23	15	49	—	89	—	495	493	988	1.013
107	Torre de' Picenardi	2.789	40	32	154	—	231	—	1.346	1.374	2.720	1.715
108	Torricella del Pizzo	1.422	16	15	45	—	102	1	665	700	1.365	2.491
109	Trescore Cremasco	2.060	28	19	29	—	63	—	1.039	996	2.035	591
110	Trigolo	2.142	31	26	96	—	148	—	1.052	1.043	2.095	1.603
111	Vaiano Cremasco	2.649	42	15	34	—	69	—	1.352	1.289	2.641	614
112	Vailate	3.162	52	45	60	—	71	—	1.563	1.595	3.158	964
113	Vescovato	3.917	53	51	151	—	227	1	1.885	1.957	3.842	1.725
114	Volongo	1.062	10	17	12	—	46	—	508	513	1.021	807
115	Voltido	1.088	14	12	122	—	154	—	549	509	1.058	1.213
	PROVINCIA	363.761	5.156	4.213	15.594	253	22.275	36	176.660	181.580	358.240	175.609

PROVINCIA DI MANTOVA

1	Acquanegra sul Chiese	4.119	61	52	128	—	198	—	2.006	2.052	4.058	2.825
2	Àsola	10.386	149	124	389	—	650	—	5.135	5.015	10.150	7.362
3	Bagnolo San Vito	6.619	110	50	390	—	598	—	3.282	3.189	6.471	4.923
4	Bigarello	2.530	33	22	205	—	310	5	1.228	1.203	2.431	2.704
5	Borgoforte	4.820	71	50	295	—	481	—	2.361	2.294	4.655	3.899
6	Borgofranco sul Po	1.859	17	19	78	1	195	—	856	885	1.741	1.495
7	Bòzzolo	4.189	47	55	182	—	253	—	1.990	2.120	4.110	1.886
8	Canneto sull'Òglio	5.202	91	63	200	1	210	—	2.519	2.702	5.221	2.586
9	Carbonara di Po	1.898	28	15	91	—	167	—	939	896	1.835	1.508
10	Casalmoro	1.662	23	12	84	—	85	—	839	833	1.672	1.385
11	Casaloldo	1.853	34	20	83	—	140	—	942	868	1.810	1.679
12	Casalromano	1.364	22	14	58	—	94	—	649	687	1.336	1.192
13	Castelbelforte	3.242	55	29	138	—	272	—	1.538	1.596	3.134	2.238
14	Castel d'Àrio	4.583	76	40	130	—	264	—	2.213	2.272	4.485	2.239
15	Castel Goffredo	6.535	118	66	354	—	275	—	3.413	3.253	6.666	4.217
16	Castellùcchio	5.971	98	75	400	—	492	1	3.016	2.885	5.901	4.647
17	Castiglione delle Stiviere	9.112	140	118	366	8	247	—	4.847	4.414	9.261	4.209
18	Cavriana	3.454	53	40	104	—	189	—	1.780	1.602	3.382	3.673
19	Ceresara	3.197	68	45	125	—	207	2	1.616	1.520	3.136	3.776
20	Commessàggio	1.611	23	26	79	—	102	—	777	808	1.585	1.162
21	Curtatone	8.108	112	72	551	—	744	—	3.979	3.976	7.955	6.751
22	Dòsolo	3.656	46	43	124	—	162	—	1.763	1.858	3.621	2.584
23	Felònica	2.966	53	32	54	—	190	—	1.440	1.411	2.851	2.251
24	Gazoldo degli Ippòliti	1.990	39	21	78	—	149	—	961	976	1.937	1.292
25	Gazzuolo	3.461	36	42	93	4	161	1	1.695	1.695	3.390	2.236

MANTOVA

N. d'ordine	COMUNI	PO- POLA- ZIONE RESI- DENTE al 31 dic. 1959	ISCRIZIONI E CANCELLAZIONI ANAGRAFICHE NELL'ANNO 1960						POPOLAZIONE RESIDENTE al 31 dicembre 1960			SU- PER- FICIE 1960 — ettari
			Per movimento naturale		Per trasferimento di residenza				M	F	MF	
			Nati vivi	Morti	Iseritti		Cancellati					
					da altro Comune	dal- l'e- stero	per altro Co- mune	per l'e- stero				
26	Gòito	9.354	161	92	336	—	474	—	4.763	4.522	9.285	7.879
27	Gonzaga	8.601	131	85	401	—	614	—	4.230	4.204	8.434	4.975
28	Guidizzolo	3.926	55	43	173	5	179	—	2.000	1.937	3.937	2.246
29	Magnacavallo	3.198	48	26	194	—	327	—	1.561	1.526	3.087	2.820
30	MANTOVA	60.331	812	690	3.177	7	1.915	1	29.135	32.586	61.721	6.401
31	Marcaria	10.297	168	120	488	3	792	—	5.121	4.923	10.044	8.970
32	Mariana Mantovana	930	15	12	44	1	73	—	453	452	905	884
33	Marmirolo	6.955	101	65	296	2	421	—	3.544	3.324	6.868	4.217
34	Mèdole	3.265	50	34	153	—	127	—	1.651	1.656	3.307	2.588
35	Mòglia	6.400	96	71	324	—	446	—	3.146	3.157	6.303	3.157
36	Monzambano	3.449	60	34	113	3	162	3	1.723	1.703	3.426	2.991
37	Motteggiana	3.000	35	36	193	—	296	—	1.469	1.427	2.896	2.458
38	Ostiglia	9.288	109	92	389	7	601	12	4.347	4.741	9.088	3.979
39	Pegognaga	7.840	127	72	441	—	662	—	3.815	3.859	7.674	4.671
40	Pieve di Coriano	1.239	16	11	69	—	80	—	611	622	1.233	1.260
41	Piùbega	2.177	34	13	58	—	113	—	1.077	1.066	2.143	1.638
42	Poggio Rusco	7.014	95	63	346	—	552	—	3.379	3.461	6.840	4.235
43	Pomponesco	1.775	29	9	46	—	87	—	839	915	1.754	1.233
44	Ponti sul Mincio	1.498	21	18	50	—	89	—	733	729	1.462	1.178
45	Porto Mantovano	5.644	104	55	449	—	440	—	2.871	2.831	5.702	3.738
46	Quingentole	2.129	22	30	54	1	169	—	979	1.028	2.007	1.423
47	Quistello	8.124	123	82	458	1	668	3	3.993	3.960	7.953	4.552
48	Redondesco	2.191	36	24	75	—	147	—	1.059	1.072	2.131	1.912
49	Rèvere	4.001	55	25	159	1	332	—	1.879	1.980	3.859	1.417
50	Rivarolo Mantovano	3.573	50	53	143	—	146	—	1.741	1.826	3.567	2.558
51	Ròdigo	5.464	73	102	339	2	396	—	2.778	2.602	5.380	4.167
52	Roncoferraro	8.858	119	81	488	—	661	—	4.377	4.346	8.723	6.327
53	Roverbella	8.798	136	68	293	3	547	—	4.423	4.192	8.615	6.311
54	Sabbioneta	6.003	92	77	212	2	289	—	2.937	3.006	5.943	3.746
55	San Benedetto Po.	11.527	153	130	445	4	891	—	5.530	5.578	11.108	6.992
56	San Giacomo delle Se- gnate	2.858	34	30	223	—	251	—	1.386	1.448	2.834	1.627
57	San Giòrgio di Mantova	3.405	56	31	309	—	323	1	1.746	1.669	3.415	2.458
58	San Giovanni del Dosso	2.127	28	18	171	—	256	—	1.013	1.039	2.052	1.524
59	San Martino dall'Àrgine	2.629	37	28	71	—	115	—	1.304	1.290	2.594	1.699
60	Schivenòglia	1.944	38	19	119	—	164	—	957	961	1.918	1.317
61	Sèrmide	9.989	150	83	317	1	720	—	4.786	4.868	9.654	5.695
62	Serravalle a Po.	2.853	30	34	91	—	219	—	1.331	1.390	2.721	2.638
63	Solferino	1.856	22	23	75	5	125	—	927	883	1.810	1.305
64	Sustinente	3.552	41	38	156	3	384	—	1.674	1.656	3.330	2.625
65	Suzzara	15.808	213	199	816	7	679	—	7.825	8.141	15.966	6.070
66	Viadana	16.911	216	201	479	1	596	1	8.355	8.454	16.809	10.265
67	Villa Poma	2.160	34	27	135	—	207	—	1.066	1.029	2.095	1.429
68	Villimpenta	3.171	44	36	88	—	216	—	1.456	1.595	3.051	1.498
69	Virgilio	4.934	72	59	550	—	587	—	2.444	2.466	4.910	3.125
70	Volta Mantovana	5.263	76	63	191	—	185	—	2.717	2.565	5.282	5.027
	PROVINCIA	400.696	5.820	4.347	18.976	73	24.558	30	196.935	199.695	396.630	233.944

BOLZANO

N. d'ordine	COMUNI	PO- POLA- ZIONE RESI- DENTE al 31 dic. 1959	ISCRIZIONI E CANCELLAZIONI ANAGRAFICHE NELL'ANNO 1960						POPOLAZIONE RESIDENTE al 31 dicembre 1960			SU- PER- FICIE 1960 — ettari
			Per movimento naturale		Per trasferimento di residenza				M	F	MF	
			Nati vivi	Morti	Iscritti		Cancellati					
					da altro Comune	dal- l'e- stero	per altro Co- mune	per l'e- stero				
1	Aldino - <i>Aldein</i>	1.393	35	10	13	—	32	—	714	685	1.399	6.319
2	Andriano - <i>Andrian</i>	496	7	7	7	—	7	2	232	262	494	490
3	Anterivo - <i>Altrei</i>	447	14	8	5	1	9	—	216	234	450	1.105
4	Appiano - <i>Eppan</i>	7.613	175	93	161	4	204	4	3.719	3.933	7.652	5.969
5	Avelengo - <i>Hafing</i>	582	11	5	23	—	17	1	301	292	593	2.737
6	Badia - <i>Abtei</i>	1.867	44	11	16	—	22	1	945	948	1.893	8.294
7	Barbiano - <i>Barbian</i>	1.267	25	17	16	—	41	2	613	635	1.248	2.443
8	BOLZANO - <i>BOZEN</i>	84.794	1.486	628	3.444	139	2.010	110	42.755	44.360	87.115	5.235
9	Bràies - <i>Prags</i>	726	12	6	13	—	14	—	363	368	731	8.926
10	Brennero - <i>Brenner</i>	2.673	78	24	287	2	382	—	1.440	1.194	2.634	11.430
11	Bressanone - <i>Brixen</i>	13.956	300	128	561	28	612	24	6.681	7.400	14.081	8.486
12	Bronzolo - <i>Branzoll</i>	1.675	35	17	47	—	42	—	857	841	1.698	745
13	Brunico - <i>Bruneck</i>	8.444	195	64	357	10	260	14	4.350	4.318	8.668	4.507
14	Càines - <i>Kuens</i>	206	7	1	2	—	7	—	108	99	207	166
15	Caldaro - <i>Kaltern</i>	5.161	97	49	76	4	94	1	2.423	2.771	5.194	4.796
16	Campo di Trens - <i>Freien- feld</i>	2.131	60	18	44	1	91	6	1.083	1.038	2.121	9.529
17	Campo Tures - <i>Sand in Taufers</i>	3.464	70	28	62	3	122	7	1.732	1.710	3.442	16.447
18	Castelbello Ciàrdes - <i>Kas- telbell Tschars</i>	2.137	57	11	34	—	51	9	1.069	1.088	2.157	5.386
19	Castelrotto - <i>Kastelruth</i>	4.371	101	44	46	2	94	—	2.140	2.242	4.382	11.781
20	Cèrmes - <i>Tscherms</i>	891	24	10	25	2	33	1	450	448	898	663
21	Chiènes - <i>Kiens</i>	1.849	51	17	57	—	82	—	964	894	1.858	3.384
22	Chiusa - <i>Klausen</i>	5.096	127	65	143	—	139	—	2.511	2.651	5.162	7.613
23	Cornedo all'Isarco - <i>Kar- neid</i>	2.449	61	23	39	9	111	1	1.199	1.224	2.423	4.037
24	Cortàccia - <i>Kurtatsch</i>	1.928	43	29	20	2	41	2	945	976	1.921	3.056
25	Cortina all'Adige - <i>Kurti- nig</i>	482	10	7	12	—	6	—	227	264	491	199
26	Corvara in Badia - <i>Cor- vara</i>	662	18	4	9	—	8	—	328	349	677	4.213
27	Curon Venosta - <i>Grauni. V.</i>	2.173	64	21	50	4	60	15	1.134	1.061	2.195	21.037
28	Dobbiaco - <i>Toblach</i>	2.641	63	43	94	—	94	—	1.350	1.311	2.661	12.633
29	Egna - <i>Neumarkt</i>	3.535	78	26	107	7	108	5	1.819	1.769	3.588	2.367
30	Fälzes - <i>Pfalzen</i>	1.245	40	16	11	—	41	1	611	627	1.238	3.324
31	Fiè - <i>Völs</i>	2.073	50	10	40	1	54	1	1.045	1.054	2.099	4.438
32	Fortezza - <i>Franzensfeste</i>	1.252	33	13	111	1	124	—	635	625	1.260	5.234
33	Fünes - <i>Villnöss</i>	2.043	38	18	31	—	74	2	993	1.025	2.018	8.106
34	Gàis - <i>Gais</i>	1.742	41	12	9	—	41	1	932	806	1.738	6.034
35	Gargazzone - <i>Gargazon</i>	799	18	5	22	—	16	—	416	402	818	490
36	Glorenza - <i>Glurns</i>	827	12	5	45	—	29	—	414	436	850	1.298
37	Làces - <i>Latsch</i>	3.315	92	35	69	1	83	13	1.685	1.661	3.346	7.882
38	Lagundo - <i>Algund</i>	3.199	58	25	171	1	137	3	1.581	1.683	3.264	2.161
39	Laiòn - <i>Lajen</i>	1.868	49	18	33	—	64	—	913	955	1.868	3.729
40	Làives - <i>Leifers</i>	7.691	183	72	247	3	300	13	3.984	3.755	7.739	2.425

PROVINCIA DI BOLZANO

BOLZANO

N. d'ordine	COMUNI	PO- POLA- ZIONE RESI- DENTE al 31 dic. 1959	ISCRIZIONI E CANCELLAZIONI ANAGRAFICHE NELL'ANNO 1960						POPOLAZIONE RESIDENTE al 31 dicembre 1960			SU- PER- FICIE 1960 — ettari
			Per movimento naturale		Per trasferimento di residenza				M	F	MF	
			Nati vivi	Morti	Iscritti		Cancellati					
					da altro Comune	dal- l'e- stero	per altro Co- mune	per l'e- stero				
41	Lana - <i>Lana</i>	5.730	145	82	146	9	161	2	2.798	2.987	5.785	3.608
42	Lasa - <i>Laas</i>	3.471	90	41	54	—	68	1	1.837	1.668	3.505	11.011
43	Lauregno - <i>Laurein</i>	475	8	8	5	—	11	—	265	204	469	1.420
44	Lusòn - <i>Lüsen</i>	1.385	30	11	5	—	19	2	703	685	1.388	7.424
45	Magrè all'Àdige - <i>Margreid</i>	1.067	29	11	20	—	35	—	540	530	1.070	1.386
46	Mälles Venosta - <i>Mals</i>	4.530	106	48	82	1	122	15	2.267	2.267	4.534	24.711
47	Marebbe - <i>Enneberg</i>	2.152	46	35	29	—	22	—	1.078	1.092	2.170	16.134
48	Marlengo - <i>Marling</i>	2.207	49	24	54	3	91	2	1.079	1.117	2.196	1.480
49	Martello - <i>Martell</i>	954	34	11	12	—	22	1	518	448	966	14.382
50	Mèltina - <i>Mölten</i>	1.200	22	15	17	—	33	—	579	612	1.191	3.690
51	Merano - <i>Meran</i>	29.852	461	338	1.076	62	963	63	14.276	15.811	30.087	2.631
52	Monguelfo - <i>Welsberg</i>	2.176	42	21	86	1	76	2	1.034	1.172	2.206	4.656
53	Montagna - <i>Montan</i>	1.412	29	17	37	—	26	1	698	736	1.434	1.891
54	Moso in Passiria - <i>Moos</i> <i>in Passeier</i>	2.084	73	18	46	7	72	2	1.090	1.028	2.118	19.458
55	Nälles - <i>Nals</i>	877	16	4	38	—	32	—	447	448	895	722
56	Naturno - <i>Naturns</i>	3.180	74	44	58	3	88	—	1.628	1.555	3.183	6.704
57	Naz Sciàves - <i>Natz-Schabs</i>	1.179	43	19	61	—	56	—	656	552	1.208	1.584
58	Nova Levante - <i>Welsch-</i> <i>nofen</i>	1.382	31	14	31	—	24	—	728	678	1.406	5.084
59	Nova Ponente - <i>Deutsch-</i> <i>nofen</i>	2.968	80	29	20	1	45	—	1.500	1.495	2.995	11.203
60	Ora - <i>Auer</i>	2.115	42	23	86	4	92	2	1.041	1.089	2.130	1.182
61	Ortisei - <i>St. Ulrich</i>	3.216	80	29	53	2	61	5	1.592	1.664	3.256	2.425
62	Parcines - <i>Partschins</i>	2.008	66	23	30	1	42	—	1.050	990	2.040	5.540
63	Perca - <i>Percha</i>	850	18	9	6	—	30	—	424	411	835	3.028
64	Plàus - <i>Plaus</i>	290	11	1	5	—	13	—	141	151	292	487
65	Ponte Gardena - <i>Waid-</i> <i>bruck</i>	309	8	1	9	—	10	—	159	156	315	233
66	Postal - <i>Burgstall</i>	1.054	17	14	38	—	47	—	514	534	1.048	672
67	Prato allo Stelvio - <i>Prad-</i> <i>am Stilfserjoch</i>	2.411	65	17	49	1	39	9	1.255	1.206	2.461	5.136
68	Predoi - <i>Prettau</i>	663	16	3	8	—	9	—	342	333	675	8.649
69	Pròves - <i>Proveis</i>	416	11	8	8	—	5	—	211	211	422	1.853
70	Racines - <i>Ratschings</i>	3.306	84	29	30	—	105	3	1.699	1.584	3.283	20.350
71	Rasun Anterselva - <i>Rasen</i> <i>Antholz</i>	2.135	60	22	42	—	36	9	1.099	1.071	2.170	12.092
72	Renon - <i>Ritten</i>	4.912	116	47	61	2	142	3	2.482	2.417	4.899	11.148
73	Rifiano - <i>Riffian</i>	866	28	12	38	—	51	—	442	427	869	3.575
74	Rio di Pusteria - <i>Mühlbach</i>	2.137	53	19	33	1	68	3	1.055	1.079	2.134	8.410
75	Rodengo - <i>Rodeneck</i>	937	17	16	13	—	19	—	467	465	932	2.954
76	Salorno - <i>Salurn</i>	2.848	58	42	85	—	109	2	1.402	1.436	2.838	3.320
77	San Cándido - <i>Innichen</i>	3.007	82	23	189	1	195	6	1.636	1.419	3.055	8.010
78	San Felice - <i>St. Felix</i>	338	11	3	—	—	6	—	179	161	340	1.480
79	San Genèsio Atesino - <i>Je-</i> <i>nesien</i>	2.063	46	19	26	—	61	7	1.039	1.009	2.048	6.887
80	San Leonardo in Passiria - <i>St. Leonard in Passeier</i>	2.770	72	20	70	5	103	11	1.440	1.343	2.783	8.832

BOZZANO

N. d'ordine	COMUNI	PO- POLA- ZIONE RESI- DENTE al 31 dic. 1959	ISCRIZIONI E CANCELLAZIONI ANAGRAFICHE NEL'ANNO 1960						POPOLAZIONE RESIDENTE al 31 dicembre 1960			SU- PER- FICIE 1960 — ettari
			Per movimento naturale		Per trasferimento di residenza				M	F	MF	
			Nati vivi	Morti	Iscritti		Cancellati					
					da altro Comune	dal- l'e- stero	per altro Co- mune	per l'e- stero				
81	San Lorenzo di Sebato - St. Lorenzen.	2.487	69	29	43	2	94	11	1.269	1.198	2.467	5.150
82	San Martino in Badia - St. Martin in Enneberg	2.205	63	26	10	—	17	—	1.138	1.097	2.235	11.537
83	San Martino in Passiria - St. Martin in Passeier.	2.037	73	20	46	1	49	1	1.071	1.016	2.087	3.049
84	San Pancrazio - St. Pan- kraz (*) dal 24-9-60	1.917	9	12	11	—	2	—	963	960	1.923	6.298
85	Santa Cristina Valgardena - St. Christina in Gröden	1.304	37	11	33	2	33	—	655	677	1.332	3.183
86	Sarentino - Sarntal	5.800	143	65	52	—	93	—	2.980	2.857	5.837	30.250
87	Scena - Schönnau	2.012	67	28	47	1	43	—	1.029	1.027	2.056	4.826
88	Selva dei Molini - Mühlwald	1.637	49	12	8	—	18	—	854	810	1.664	10.452
89	Selva di Val Gardena - Wolkenstein in Gröden.	1.522	40	16	33	—	28	—	734	817	1.551	5.327
90	Senale - U.L. Frau im Walde	412	8	1	2	—	2	—	214	205	419	1.275
91	Senales - Schnals	1.410	24	13	10	—	28	—	732	671	1.403	21.043
92	Sesto - Sexten	1.572	34	20	42	—	26	1	807	794	1.601	8.088
93	Silandro - Schlanders	4.450	119	52	121	7	188	9	2.163	2.285	4.448	11.520
94	Sluderno - Schluderns	1.375	40	22	40	—	24	4	670	735	1.405	2.077
95	Stëlvio - Stills	1.587	35	13	30	—	30	—	777	832	1.609	14.092
96	Terento - Terenten	1.121	33	7	15	—	19	—	598	545	1.143	4.252
97	Terlano - Terlan	2.794	67	28	70	—	124	—	1.382	1.397	2.779	1.865
98	Termeno - Tramin	2.720	61	30	54	—	63	2	1.354	1.386	2.740	1.824
99	Tèsimo - Tisens	1.844	32	23	16	1	37	13	956	864	1.820	4.323
100	Tires - Tiers	829	12	7	8	—	38	1	396	407	803	4.209
101	Tirolo - Tirol	1.705	37	10	77	1	59	—	850	901	1.751	2.559
102	Trödena - Truden	1.001	33	15	25	1	22	—	495	528	1.023	2.070
103	Tubre - Taufers im Mün- sterthale	1.015	32	12	45	3	61	4	539	479	1.018	4.593
104	Ûltimo - Utten (*) fino al 23-9-60 dal 24-9-60	4.904 3.031	95 30	39 8	34 3	2 —	48 37	— —	2.484 1.518	2.464 1.501	4.948 3.019	27.150 20.852
105	Vadena - Pfatten	697	15	5	16	—	58	—	346	319	665	1.351
106	Valdaora - Olang	2.015	49	15	28	3	60	3	999	1.018	2.017	4.895
107	Val di Vizze - Pfitsch	1.928	28	21	48	—	74	4	970	935	1.905	14.200
108	Valle Aurina - Ahrntal	4.382	107	39	58	—	82	16	2.266	2.144	4.410	18.728
109	Valle di Casies - Gsies	1.736	33	11	12	1	20	—	899	852	1.751	10.895
110	Vandöies - Vintl	2.626	55	27	38	1	77	—	1.323	1.293	2.616	11.053
111	Varna - Vahrn	2.606	63	36	186	3	184	6	1.348	1.284	2.632	7.951
112	Verano - Vöran	679	14	8	8	—	30	—	354	309	663	2.212
113	Villabassa - Niederdorf	1.245	28	18	38	2	53	3	591	648	1.239	1.785
114	Villandro - Villanders	1.516	47	22	14	2	32	1	741	783	1.524	4.385
115	Vipiteno - Sterzing	4.112	95	33	206	5	218	20	2.066	2.081	4.147	3.318
	PROVINCIA	369.380	8.107	3.567	10.842	367	11.036	489	185.314	188.290	373.604	740.043

(*) Cfr. avvertenze a pag. V.

TRENTO

N. d'ordine	COMUNI	PO- POLA- ZIONE RESI- DENTE al 31 dic. 1959	ISCRIZIONI E CANCELLAZIONI ANAGRAFICHE NELL'ANNO 1960						POPOLAZIONE RESIDENTE al 31 dicembre 1960			SU- PER- FICIE 1960 — ettari
			Per movimento naturale		Per trasferimento di residenza				M	F	MF	
			Nati vivi	Morti	Iscritti		Cancellati					
					da altro Comune	dal- l'e- stero	per altro Co- mune	per l'e- stero				
1	Ala	6.732	117	69	115	1	188	—	3.319	3.389	6.708	11.987
2	Albiano	1.232	15	9	12	—	16	—	636	598	1.234	999
3	Aldeno	1.986	48	18	13	—	32	—	1.016	981	1.997	898
4	Amblar	262	6	2	2	—	4	—	137	127	264	1.459
5	Àndalo	925	25	7	7	—	6	—	483	461	944	982
6	Arco	10.290	177	101	189	11	225	2	5.061	5.278	10.339	6.325
7	Àvio	3.764	71	40	79	1	83	—	1.899	1.893	3.792	6.883
8	Banco	295	7	3	2	—	1	—	146	154	300	286
9	Baselga di Pinè	4.026	89	51	42	5	67	1	1.981	2.062	4.043	4.083
10	Baselga di Vezzano	270	3	2	1	—	7	—	145	120	265	248
11	Bedollo	1.781	29	22	2	2	24	—	887	881	1.768	2.746
12	Bersone	345	6	6	4	—	4	—	160	185	345	980
13	Besenello	1.547	18	13	16	—	42	—	779	747	1.526	2.599
14	Bezzecca	526	8	4	10	—	9	—	282	249	531	1.773
15	Bieno	607	8	9	12	—	9	—	299	310	609	1.169
16	Blèggio Inferiore	1.003	23	7	32	—	55	—	486	510	996	2.617
17	Blèggio Superiore	1.750	38	23	12	—	49	—	893	835	1.728	3.266
18	Bocenago	335	4	2	15	1	6	—	175	172	347	846
19	Bolbeno	344	11	1	10	—	9	—	176	179	355	1.248
20	Bondo	619	12	9	10	—	6	1	306	319	625	1.068
21	Bondone	867	7	11	11	—	12	—	449	413	862	1.917
22	Borgo Valsugana	4.859	73	66	95	1	147	4	2.372	2.439	4.811	5.227
23	Bosentino	598	8	8	3	—	22	1	275	303	578	467
24	Breguzzo	570	8	5	6	2	2	—	289	290	579	3.512
25	Brentònico	3.564	73	37	48	—	124	1	1.833	1.690	3.523	6.267
26	Brèximo	455	10	9	1	—	—	—	217	240	457	4.098
27	Brez	1.124	6	16	13	—	19	9	529	570	1.099	1.896
28	Brione	257	6	6	—	—	7	—	127	123	250	946
29	Caderzone	540	7	6	5	1	21	—	257	269	526	1.865
30	Cagnò	468	7	7	—	1	4	—	224	241	465	330
31	Calavino	1.154	15	12	8	1	32	—	565	569	1.134	1.195
32	Calcerànica al Lago	1.067	18	11	32	—	42	—	524	540	1.064	340
33	Càldes	1.290	12	15	6	—	20	10	651	612	1.263	2.089
34	Caldonazzo	2.282	33	37	41	2	60	—	1.113	1.148	2.261	2.154
35	Calliano	917	10	9	39	—	26	—	466	465	931	1.015
36	Campitello di Fassa	485	8	9	10	—	16	—	237	241	478	2.509
37	Campodenno	1.519	31	16	22	—	35	1	784	736	1.520	2.539
38	Canal San Bovo	3.257	47	48	29	—	43	1	1.668	1.573	3.241	12.554
39	Canazei	1.154	36	13	28	1	18	—	608	580	1.188	6.720
40	Capriana	820	9	7	9	4	8	—	421	406	827	1.306
41	Carano	841	11	7	12	—	21	—	404	432	836	1.362
42	Carisolo	562	9	5	1	—	4	—	280	283	563	2.475
43	Carzano	464	10	8	—	—	10	—	233	223	456	171
44	Casez	303	6	5	—	—	3	—	139	162	301	338
45	Castel Condino	446	4	4	1	—	1	—	218	228	446	1.114
46	Castelfondo	958	19	8	13	1	24	1	504	454	958	2.570

PROVINCIA DI TRENTO

TRENTO

N. d'ordine	COMUNI	PO- POLA- ZIONE RESI- DENTE al 31 dic. 1959	ISCRIZIONI E CANCELLAZIONI ANAGRAFICHE NELL'ANNO 1960						POPOLAZIONE RESIDENTE al 31 dicembre 1960			SU- PER- FICIE 1960 — ettari
			Per movimento naturale		Per trasferimento di residenza				M	F	MF	
			Nati vivi	Morti	Iscritti		Cancellati					
					da altro Comune	dal- l'e- stero	per altro Co- mune	per l'e- stero				
47	Castello di Fiemme . . .	1.976	36	32	27	—	40	—	917	1.050	1.967	5.448
48	Castello Tesino	2.468	33	29	17	2	51	1	1.149	1.290	2.439	11.248
49	Castelnuovo	1.008	23	10	16	—	21	—	521	495	1.016	1.345
50	Cavalese	3.466	71	50	123	2	76	—	1.695	1.841	3.536	4.535
51	Cavareno	1.063	14	15	21	—	36	—	508	539	1.047	1.396
52	Cavedago	646	5	8	2	—	7	—	309	329	638	998
53	Cavèdine	2.476	48	23	19	—	55	—	1.227	1.238	2.465	3.832
54	Cavizzana	303	2	3	2	—	4	—	146	154	300	335
55	Cembra	1.578	45	19	11	—	39	—	800	776	1.576	1.697
56	Centa San Nicolò	739	11	15	5	—	24	—	329	387	716	1.114
57	Cimego	521	6	9	4	—	13	—	248	261	509	1.050
58	Cimone	838	16	6	1	—	30	—	412	407	819	982
59	Cinte Tesino	761	26	10	16	1	9	—	362	423	785	2.581
60	Cis	460	5	7	4	—	1	—	231	230	461	551
61	Civezzano	2.632	30	30	36	—	75	—	1.360	1.233	2.593	1.552
62	Cles	4.726	75	45	109	8	133	1	2.268	2.471	4.739	3.919
63	Cloz	781	13	11	15	1	5	3	356	435	791	833
64	Commezzadura	923	18	9	10	1	31	6	454	452	906	2.250
65	Concei	805	11	7	1	—	13	—	391	406	797	3.039
66	Condino	1.265	25	17	14	—	31	—	634	622	1.256	3.379
67	Còredo	1.243	22	7	19	1	16	5	617	640	1.257	3.268
68	Croviana	426	8	4	8	—	10	—	209	219	428	508
69	Cùnevo	540	6	4	1	—	10	—	280	253	533	559
70	Daiano	608	7	4	7	—	13	1	291	313	604	953
71	Dàmbel	562	10	7	1	1	11	2	296	258	554	509
72	Daone	718	10	8	8	—	14	5	353	356	709	15.796
73	Darè	233	4	2	2	—	9	—	98	130	228	115
74	Denno	1.217	20	10	17	5	29	1	596	623	1.219	1.042
75	Dimaro	826	15	8	13	—	11	—	410	425	835	2.823
76	Don	274	4	3	2	1	4	—	140	134	274	533
77	Dorsino	713	15	14	4	1	25	—	350	344	694	1.224
78	Drena	544	9	6	3	4	9	—	278	267	545	836
79	Dro	2.795	54	32	108	1	63	—	1.409	1.454	2.863	2.794
80	Faedo	616	17	4	4	1	24	—	309	301	610	1.064
81	Fai della Paganella	921	15	13	4	3	10	2	470	448	918	1.215
82	Faver	885	14	9	4	8	17	—	447	438	885	942
83	Fiavè	1.226	24	11	18	—	34	—	599	624	1.223	2.427
84	Fiera di Primiero	598	10	6	29	1	26	—	288	318	606	15
85	Fierozzo	596	7	7	2	—	14	—	281	303	584	1.794
86	Flavon	527	9	6	8	—	10	—	259	269	528	753
87	Folgaria	3.896	48	52	37	2	74	1	1.866	1.990	3.856	7.162
88	Fondo	1.799	31	26	50	—	32	1	823	998	1.821	3.075
89	Fornace	896	22	5	17	—	13	—	481	436	917	724
90	Frassilongo	611	9	9	4	—	1	—	288	326	614	1.671
91	Garniga	439	10	4	—	—	2	—	227	216	443	1.307
92	Giovo	2.309	45	33	15	—	55	2	1.209	1.070	2.279	2.079
93	Giustino	503	17	1	10	—	14	—	233	282	515	4.022
94	Gràuno	283	4	2	4	—	9	—	136	144	280	730

TRENTO

N. d'ordine	COMUNI	PO- POLA- ZIONE RESI- DENTE al 31 dic. 1959	ISCRIZIONI E CANCELLAZIONI ANAGRAFICHE NELL'ANNO 1960						POPOLAZIONE RESIDENTE al 31 dicembre 1960			SU- PER- FICIE 1960 — ettari
			Per movimento naturale		Per trasferimento di residenza				M	F	MF	
			Nati vivi	Morti	Iscritti		Cancellati					
					da altro Comune	dal- Pe- stero	per altro Co- mune	per Pe- stero				
95	Grigno	2.979	52	32	38	1	59	16	1.538	1.425	2.963	4.641
96	Grümes	597	7	10	13	3	6	7	291	306	597	1.078
97	Imer.	1.279	30	12	23	—	21	—	652	647	1.299	2.760
98	Isera.	1.897	41	24	45	1	43	—	933	984	1.917	1.414
99	Ivano-Fracena	330	5	7	2	—	7	—	161	162	323	614
100	Lardaro	217	4	7	2	—	8	—	99	109	208	1.074
101	Lasino	1.126	22	12	19	—	35	—	544	576	1.120	1.688
102	Lavarone.	1.443	33	16	20	4	23	—	679	782	1.461	2.631
103	Lavis	4.545	104	56	122	1	169	9	2.261	2.277	4.538	1.244
104	Lèvico	5.818	109	69	113	3	146	3	2.785	3.040	5.825	6.289
105	Lisignago.	568	14	7	2	1	13	—	292	273	565	716
106	Livo.	1.103	19	12	7	1	14	—	544	560	1.104	1.524
107	Lomaso	1.650	19	25	25	2	58	—	796	817	1.613	4.152
108	Lona-Lasès.	729	12	12	8	—	17	—	363	357	720	1.140
109	Luserna	662	10	10	3	—	10	1	304	350	654	824
110	Malè.	1.942	27	19	39	—	74	—	963	952	1.915	1.667
111	Malosco	334	7	8	10	1	18	—	148	178	326	675
112	Massimeno	113	2	1	1	—	2	—	54	59	113	2.136
113	Mazzin.	366	4	5	4	—	10	—	192	167	359	2.369
114	Mezzana	1.085	22	8	7	—	32	—	556	518	1.074	2.730
115	Mezzano	1.609	30	22	12	—	19	—	790	820	1.610	4.889
116	Mezzocorona	3.598	74	47	79	1	82	—	1.819	1.804	3.623	2.542
117	Mezzolombardo	4.922	79	43	156	2	141	7	2.409	2.559	4.968	1.381
118	Moena	2.495	52	22	71	—	53	—	1.310	1.233	2.543	8.270
119	Molina di Ledro	1.522	31	15	9	—	27	—	716	804	1.520	3.949
120	Molveno	946	16	12	17	—	27	—	482	458	940	3.518
121	Monclàsico.	938	17	16	16	2	24	—	457	476	933	1.825
122	Montagne	388	1	5	3	1	7	—	192	189	381	1.219
123	Mori.	6.341	138	72	99	1	92	—	3.169	3.246	6.415	2.210
124	Nago-Tòrbole.	2.124	28	25	32	8	40	1	1.043	1.083	2.126	2.843
125	Nanno	764	22	9	17	—	29	—	368	397	765	431
126	Nave San Rocco	789	17	6	24	—	52	1	378	393	771	487
127	Nogaredo.	1.258	26	11	24	—	32	—	604	661	1.265	295
128	Nomi	1.200	16	27	21	—	45	—	566	599	1.165	649
129	Novaledo.	871	16	12	16	—	28	—	446	417	863	797
130	Ospedaletto.	889	18	5	7	—	12	—	423	474	897	1.679
131	Ossana	916	20	9	6	—	22	—	450	461	911	2.521
132	Padergnone.	554	7	7	8	—	13	3	278	268	546	359
133	Palù del Fersina	348	7	3	—	—	3	—	168	181	349	1.672
134	Panchià	554	8	8	9	—	5	—	249	309	558	2.025
135	Pannone	2.018	33	26	14	1	27	—	1.044	975	2.019	2.563
136	Pèio	2.235	37	29	18	—	27	—	1.084	1.150	2.234	16.252
137	Pellizzano	1.086	21	13	16	—	30	—	529	551	1.080	3.996
138	Pelugo.	339	4	4	2	—	1	—	163	177	340	2.287
139	Pèrgine Valsugana	11.279	174	160	164	10	196	4	5.517	5.750	11.267	5.439
140	Pieve di Bono	1.470	19	17	29	3	49	—	704	751	1.455	2.086
141	Pieve di Ledro	371	8	4	9	—	9	—	196	179	375	1.900
142	Pieve Tesino	1.165	15	20	20	—	36	1	543	600	1.143	7.385

TRENTO

N. d'ordine	COMUNI	PO- POLA- ZIONE RESI- DENTE al 31 dic. 1959	ISCRIZIONI E CANCELLAZIONI ANAGRAFICHE NELL'ANNO 1960						POPOLAZIONE RESIDENTE al 31 dicembre 1960			SU- PER- FICIE 1960 — ettari
			Per movimento naturale		Per trasferimento di residenza				M	F	MF	
			Nati vivi	Morti	Iscritti		Cancellati					
					da altro Comune	dal- l'e- stero	per altro Co- mune	per l'e- stero				
143	Pinzolo	2.204	37	19	54	1	58	—	1.104	1.115	2.219	6.930
144	Pomarolo	1.562	26	22	27	—	17	—	806	770	1.576	1.031
145	Pozza di Fassa	1.253	19	13	11	—	16	—	635	619	1.254	7.312
146	Praso	523	4	6	3	—	4	—	260	260	520	981
147	Predazzo	3.795	70	53	80	1	93	—	1.862	1.938	3.800	10.984
148	Preore	310	7	4	1	—	5	—	152	157	309	437
149	Prezzo	299	4	7	3	—	4	1	126	168	294	381
150	Rabbi	2.246	30	18	9	—	35	—	1.128	1.104	2.232	13.216
151	Ràgoli	730	9	10	15	4	3	—	367	378	745	6.501
152	Revò	1.352	29	20	16	6	27	47	625	684	1.309	1.344
153	Riva	10.664	170	101	357	27	328	14	5.171	5.604	10.775	4.246
154	Romallo	747	7	7	5	—	10	4	373	365	738	242
155	Romeno	1.333	28	19	24	—	26	1	660	679	1.339	911
156	Roncegno	2.984	56	40	31	—	51	—	1.500	1.480	2.980	3.805
157	Ronchi Valsugana	499	11	9	1	—	9	—	252	241	493	999
158	Roncone	1.559	24	16	13	1	64	—	765	752	1.517	2.943
159	Ronzone	417	6	4	5	2	3	—	197	226	423	531
160	Roverè della Luna	1.479	31	21	17	—	37	1	736	732	1.468	1.041
161	Rovereto	24.178	380	293	739	5	459	9	11.499	13.042	24.541	5.090
162	Ruffrè	580	9	4	1	—	25	—	270	291	561	662
163	Rumo	1.189	23	10	14	—	15	2	600	599	1.199	3.084
164	Sagron Mis.	396	6	7	3	—	3	—	194	201	395	1.121
165	Samone	559	8	14	8	—	9	—	295	257	552	489
166	San Lorenzo in Banale	1.233	15	9	10	—	24	20	578	627	1.205	6.192
167	San Michele all'Adige	1.456	30	16	62	—	50	1	735	746	1.481	530
168	Sant'Orsola	997	24	13	5	—	15	—	475	523	998	1.542
169	Sanzeno	279	10	2	6	—	5	—	148	140	288	175
170	Sarnònico	525	11	1	7	—	25	—	242	275	517	782
171	Scurelle	1.162	19	16	7	—	19	—	571	582	1.153	2.987
172	Segonzano	1.875	40	25	23	1	45	—	975	894	1.869	2.076
173	Sfruz	358	3	6	4	—	7	—	177	175	352	1.169
174	Siror	1.174	25	20	14	1	29	1	565	599	1.164	7.452
175	Smarano	370	8	2	1	—	5	—	188	184	372	641
176	Soraga	430	5	2	—	—	5	—	226	202	428	1.957
177	Sover	1.314	22	12	17	—	19	8	647	667	1.314	1.468
178	Spera	519	16	6	7	—	6	5	264	261	525	328
179	Spiazzo	939	18	20	32	2	23	5	439	504	943	7.072
180	Spormaggiore	1.209	26	17	17	1	30	2	612	592	1.204	3.017
181	Sporminore	868	20	8	6	—	12	—	442	432	874	1.749
182	Stènico	1.348	28	24	29	—	24	—	640	717	1.357	4.979
183	Storo	3.376	60	34	74	3	41	2	1.752	1.684	3.436	6.288
184	Strembo	377	2	4	3	1	6	—	163	210	373	3.822
185	Strigno	1.510	36	21	46	3	21	1	759	793	1.552	1.222
186	Tàio	2.428	47	30	34	2	57	—	1.170	1.254	2.424	1.133
187	Tassullo	1.956	42	21	27	2	25	—	963	1.018	1.981	1.354
188	Telve	1.663	45	19	20	—	23	4	823	859	1.682	6.485
189	Telve di Sopra	677	17	7	15	—	7	—	343	352	695	1.783
190	Tenna	653	9	6	5	—	13	—	309	339	648	314

TRENTO-VERONA

N. d'ordine	COMUNI	PO- POLA- ZIONE RESI- DENTE al 31 dic. 1959	ISCRIZIONI E CANCELLAZIONI ANAGRAFICHE NELL'ANNO 1960						POPOLAZIONE RESIDENTE al 31 dicembre 1960			SU- PER- FICIE 1960 — ettari
			Per movimento naturale		Per trasferimento di residenza				M	F	MF	
			Nati vivi	Morti	Iscritti		Cancellati					
					da altro Comune	dal l'e- stero	per altro Co- mune	per l'e- stero				
191	Tenno	1.656	35	25	21	4	37	—	863	791	1.654	2.829
192	Terlago	1.301	15	18	22	—	31	—	647	642	1.289	3.703
193	Terragnolo	1.937	34	23	6	—	44	22	975	913	1.888	3.951
194	Tèrres	394	7	4	5	—	5	—	185	212	397	639
195	Terzolas	647	6	5	5	—	12	—	306	335	641	537
196	Tèsero	2.411	46	27	24	—	35	1	1.166	1.252	2.418	5.040
197	Tiarno di Sopra	771	18	10	1	—	8	—	371	401	772	3.877
198	Tiarno di Sotto	763	15	9	6	—	14	—	357	404	761	922
199	Tione di Trento	2.759	46	20	61	—	86	1	1.332	1.427	2.759	3.328
200	Ton	1.454	29	15	6	1	22	4	738	711	1.449	2.636
201	Tonadico	1.135	15	10	55	—	30	—	559	606	1.165	9.383
202	Torcegno	790	18	12	15	—	20	—	406	385	791	1.523
203	Trambilleno	1.589	19	27	26	—	27	—	828	752	1.580	5.021
204	Transàcqua	1.672	30	18	42	2	36	3	839	850	1.689	3.560
205	TRENTO	71.226	1.218	760	2.770	111	1.139	111	35.172	38.143	73.315	15.241
206	Tres	607	14	4	7	—	11	3	279	331	610	1.455
207	Tuenno	2.346	56	25	19	2	21	—	1.175	1.202	2.377	7.064
208	Valda	350	2	7	—	—	4	—	169	172	341	610
209	Valfloriana	1.016	23	12	5	—	7	—	527	498	1.025	3.951
210	Vallarsa	2.416	41	31	29	5	81	—	1.236	1.143	2.379	7.838
211	Varena	905	12	2	44	—	23	—	490	446	936	2.322
212	Vattaro	630	10	4	20	—	11	—	327	318	645	830
213	Vermiglio	2.237	48	26	16	—	73	—	1.077	1.125	2.202	10.389
214	Vervò	649	20	5	7	—	2	1	323	345	668	1.518
215	Vezzano	2.020	39	16	47	3	80	—	972	1.041	2.013	3.187
216	Vignola-Falesina	305	4	4	5	—	5	—	147	158	305	1.193
217	Vigo di Fassa	760	11	9	7	—	18	—	407	344	751	2.669
218	Vigolo Baselga	381	6	5	1	—	11	—	189	183	372	306
219	Vigolo Vattaro	1.374	25	21	26	—	30	2	711	661	1.372	2.067
220	Vigo Rendena	356	5	4	2	—	2	—	177	180	357	451
221	Villa Agnedo	802	17	11	3	—	20	—	388	403	791	1.409
222	Villa Lagarina	2.084	32	28	26	1	62	—	1.023	1.030	2.053	2.374
223	Villa Rendena	766	13	9	6	2	17	—	366	395	761	3.496
224	Volano	2.037	39	18	11	—	39	—	1.000	1.030	2.030	1.076
225	Zambana	760	24	5	39	2	10	—	437	373	810	1.172
226	Ziano di Fiemme	1.144	21	10	13	—	12	—	555	601	1.156	3.576
227	Zuclo	441	3	2	4	3	4	1	218	226	444	1.028
	PROVINCIA	411.916	7.242	4.729	8.581	325	8.635	393	203.185	211.122	414.307	621.266

PROVINCIA DI VERONA

1	Affi	1.141	23	15	23	—	41	3	586	542	1.128	984
2	Albaredo d'Àdige	5.564	99	45	175	—	372	—	2.673	2.748	5.421	2.822
3	Angiari	2.176	22	24	63	—	165	—	1.029	1.043	2.072	1.346
4	Àrcole	4.267	73	42	120	2	205	3	2.073	2.139	4.212	2.087
5	Badia Calavena	2.612	40	28	39	—	155	—	1.324	1.184	2.508	2.687
6	Bardolino	4.305	77	44	125	1	114	—	2.210	2.140	4.350	5.428

VERONA

N. d'ordine	COMUNI	PO- POLA- ZIONE RESI- DENTE al 31 dic. 1959	ISCRIZIONI E CANCELLAZIONI ANAGRAFICHE NELL'ANNO 1960						POPOLAZIONE RESIDENTE al 31 dicembre 1960			SU- PER- FICIE 1960 — — ettari
			Per movimento naturale		Per trasferimento di residenza				M	F	MF	
			Nati vivi	Morti	Iscritti		Cancellati					
					da altro Comune	dal- l'e- stero	per altro Co- mune	per l'e- stero				
7	Belfiore	3.002	57	26	135	1	168	—	1.538	1.463	3.001	2.647
8	Bevilacqua	1.819	22	20	86	1	123	—	908	877	1.785	1.212
9	Bonavigo	2.531	52	19	70	4	198	—	1.212	1.228	2.440	1.780
10	Boschi Sant'Anna	1.450	30	16	59	—	97	—	725	701	1.426	897
11	Bosco Chiesanuova	3.477	77	45	65	—	145	1	1.707	1.721	3.428	6.471
12	Bovolone	8.919	193	61	397	—	344	—	4.600	4.504	9.104	4.141
13	Brentino Belluno	1.385	23	13	18	—	59	—	717	637	1.354	2.597
14	Brenzone	2.282	29	41	143	6	68	—	1.024	1.327	2.351	5.011
15	Bussolengo	7.392	156	70	397	9	272	1	3.756	3.855	7.611	2.550
16	Buttapietra	3.508	71	27	100	2	183	—	1.777	1.694	3.471	1.719
17	Caldiero	3.168	50	37	115	2	183	—	1.541	1.574	3.115	1.042
18	Caprino Veronese	7.078	124	75	132	—	292	—	3.472	3.495	6.967	4.735
19	Casaleone	6.065	91	52	150	—	280	—	2.979	2.995	5.974	3.829
20	Castagnaro	5.690	87	58	125	3	299	—	2.774	2.774	5.548	3.474
21	Castel d'Azzano	3.297	55	24	239	—	165	—	1.752	1.650	3.402	970
22	Castelnuovo di Verona	6.420	113	61	217	11	260	4	3.220	3.216	6.436	3.453
23	Cavaion Veronese	2.224	36	16	93	3	144	—	1.118	1.078	2.196	1.284
24	Cazzano di Tramigna	1.740	39	23	33	—	56	—	870	863	1.733	1.227
25	Cerea	12.093	211	115	416	—	449	—	5.912	6.244	12.156	7.039
26	Cerro Veronese	971	21	11	32	—	24	—	500	489	989	1.017
27	Cologna Veneta	9.719	142	122	363	15	557	—	4.613	4.947	9.560	4.299
28	Colognola ai Colli	4.912	85	54	158	3	182	—	2.448	2.474	4.922	2.083
29	Concamarise	1.257	19	10	40	—	66	—	622	618	1.240	789
30	Costermano	2.167	44	15	49	1	120	—	1.069	1.057	2.126	1.691
31	Dolcè	2.648	37	44	48	—	134	—	1.309	1.246	2.555	3.089
32	Erbè	1.928	34	9	69	—	110	2	929	981	1.910	1.594
33	Erbezzo	1.000	11	8	1	—	43	—	469	492	961	3.186
34	Ferrara di Monte Baldo	413	5	3	12	—	11	—	202	214	416	2.690
35	Fumane	3.551	58	42	73	1	126	—	1.764	1.751	3.515	3.428
36	Garda	2.574	38	36	80	4	83	—	1.270	1.307	2.577	1.610
37	Gazzo Veronese	7.688	132	72	146	—	366	—	3.762	3.766	7.528	5.673
38	Grezzana	6.485	129	60	108	8	189	1	3.303	3.177	6.480	4.963
39	Illasi	3.711	76	44	81	5	203	—	1.847	1.779	3.626	2.504
40	Isola della Scala	10.363	194	106	329	—	519	—	5.161	5.100	10.261	6.994
41	Isola Rizza	2.674	42	23	92	—	188	—	1.272	1.325	2.597	1.684
42	Lavagno	2.834	41	43	125	3	147	—	1.413	1.400	2.813	1.464
43	Lazise	4.847	108	49	145	1	183	—	2.482	2.387	4.869	6.496
44	Legnago	25.000	431	236	887	8	1.086	1	12.156	12.847	25.003	7.951
45	Malcesine	2.629	49	28	82	12	83	5	1.330	1.326	2.656	6.814
46	Marano di Valpolicella	2.809	58	26	39	—	96	—	1.437	1.347	2.784	1.863
47	Mezzane di Sotto	1.879	31	21	50	1	107	—	929	904	1.833	1.959
48	Minerbe	4.797	71	43	143	3	293	—	2.321	2.357	4.678	2.969
49	Montecchia di Crosara	3.417	66	27	88	—	169	—	1.747	1.628	3.375	2.106
50	Monteforte d'Alpone	6.284	98	69	93	5	192	—	2.988	3.231	6.219	2.040
51	Mozzecane	2.957	43	25	102	—	104	—	1.506	1.467	2.973	2.471
52	Negrar	8.458	172	105	158	—	194	—	4.242	4.247	8.489	4.039
53	Nogara	7.155	106	86	265	7	486	—	3.431	3.530	6.961	3.884
54	Nogarole Rocca	2.895	48	32	72	—	267	—	1.424	1.292	2.716	2.921

VERONA

N. d'ordine	COMUNI	PO- POLA- ZIONE RESI- DENTE al 31 dic. 1959	ISCRIZIONI E CANCELLAZIONI ANAGRAFICHE NELL'ANNO 1960						POPOLAZIONE RESIDENTE al 31 dicembre 1960			SU- PER- FICIE 1960 — cttari
			Per movimento naturale		Per trasferimento di residenza				M	F	MF	
			Nati vivi	Morti	Iscritti		Cancellati					
					da altro Comune	dal- l'e- stero	per altro Co- mune	per l'e- stero				
55	Oppeano	6.262	106	49	250	2	407	58	3.074	3.032	6.106	4.682
56	Palù	1.252	28	7	54	—	65	—	646	616	1.262	1.345
57	Pastrengo	1.805	46	24	83	1	108	—	941	862	1.803	896
58	Pescantina	7.271	118	76	236	—	227	1	3.683	3.638	7.321	1.969
59	Peschiera del Garda . .	5.863	89	62	347	7	309	1	3.005	2.929	5.934	1.758
60	Povegliano Veronese . .	4.176	88	39	83	2	116	—	2.099	2.095	4.194	1.864
61	Pressana	3.094	55	32	90	1	235	—	1.424	1.549	2.973	1.766
62	Rivoli Veronese	1.819	30	12	45	—	111	—	929	842	1.771	1.842
63	Roncà	3.672	71	38	65	—	192	—	1.748	1.830	3.578	1.824
64	Ronco all'Àdige	6.431	132	56	170	2	284	—	3.244	3.151	6.395	4.257
65	Roverchiara	3.445	51	35	93	—	187	—	1.717	1.650	3.367	1.979
66	Roveredo di Guà	1.725	39	29	59	1	83	—	852	860	1.712	1.016
67	Roverè Veronese	2.601	57	15	42	4	128	—	1.350	1.211	2.561	3.647
68	Salizzole	4.023	97	36	121	1	259	—	2.003	1.944	3.947	3.066
69	San Bonifacio	10.754	206	88	363	1	361	5	5.313	5.557	10.870	3.383
70	San Giovanni Ilarione . .	4.700	107	39	40	18	272	20	2.309	2.225	4.534	2.532
71	San Giovanni Lupatoto . .	12.976	204	125	916	8	247	1	6.706	7.025	13.731	1.902
72	Sanguinetto	3.660	52	48	171	—	218	—	1.712	1.905	3.617	1.364
73	San Martino Buon Alber- go	7.527	128	72	365	8	296	—	3.846	3.814	7.660	3.486
74	San Mauro di Saline . . .	836	21	7	7	—	42	—	436	379	815	1.111
75	San Pietro di Morùbio . .	3.008	52	32	81	—	189	—	1.439	1.481	2.920	1.602
76	San Pietro in Cariano . .	5.617	114	50	191	1	203	—	2.865	2.805	5.670	2.025
77	Sant'Ambrògio di Valpo- licella	7.008	127	74	241	4	177	1	3.596	3.532	7.128	2.350
78	Sant'Anna d'Alfaedo . . .	3.074	62	39	21	—	75	—	1.545	1.498	3.043	4.365
79	San Zeno di Montagna . .	1.049	21	12	17	—	21	—	534	520	1.054	2.827
80	Selva di Progno	2.356	46	22	21	—	76	—	1.238	1.087	2.325	4.121
81	Soave	5.790	102	57	101	2	217	—	2.801	2.920	5.721	2.267
82	Sommacampagna	7.624	121	63	289	17	256	—	3.964	3.768	7.732	4.177
83	Sona	6.927	152	65	303	—	385	—	3.587	3.345	6.932	3.839
84	Sorgà	3.936	49	41	149	2	304	—	1.862	1.929	3.791	3.147
85	Terrazzo	3.256	47	39	95	—	189	—	1.574	1.596	3.170	2.053
86	Torri del Benaco	2.044	30	15	25	6	36	1	1.045	1.008	2.053	4.850
87	Tregnago	4.272	75	55	74	1	257	—	2.031	2.079	4.110	3.743
88	Trevezuolo	3.176	46	29	133	—	269	—	1.572	1.485	3.057	2.702
89	Valèggio sul Mincio . . .	8.516	151	92	155	4	316	2	4.329	4.087	8.416	6.395
90	VELO Veronese	1.555	32	10	16	—	87	—	760	746	1.506	1.907
91	VERONA	210.124	3.441	2.033	7.801	203	3.786	17	102.008	113.725	215.733	19.977
92	Veronella	4.518	92	47	88	1	199	—	2.213	2.240	4.453	2.173
93	Vestenanova	3.856	69	37	45	1	233	—	1.899	1.802	3.701	2.393
94	Vigàsio	5.066	86	48	226	—	198	7	2.601	2.524	5.125	3.081
95	Villa Bartolomea	6.963	89	84	103	—	318	3	3.282	3.468	6.750	5.323
96	Villafranca di Verona . .	18.407	322	186	720	9	663	7	9.238	9.364	18.602	5.732
97	Zèvio	8.961	159	70	287	7	414	—	4.513	4.417	8.930	5.489
98	Zimella	3.661	65	38	68	—	236	—	1.682	1.838	3.520	1.722
	PROVINCIA	666.283	11.514	6.573	22.315	436	24.416	145	328.658	340.756	669.414	309.652

VICENZA

N. d'ordine	COMUNI	PO- POLA- ZIONE RESI- DENTE al 31 dic. 1959	ISCRIZIONI E CANCELLAZIONI ANAGRAFICHE NELL'ANNO 1960						POPOLAZIONE RESIDENTE al 31 dicembre 1960			SU- PER- FICIE 1960 — ettari
			Per movimento naturale		Per trasferimento di residenza				M	F	MF	
			Nati vivi	Morti	Iscritti		Cancellati					
					da altro Comune	dal- l'e- stero	per altro Co- mune	per l'e- stero				

PROVINCIA DI VICENZA

1	Agugliaro	1.587	21	18	36	—	129	—	750	747	1.497	1.463
2	Albèttone	2.176	58	14	66	—	125	2	1.080	1.079	2.159	2.034
3	Alonte	842	20	6	23	—	60	—	416	403	819	1.116
4	Altavilla Vicentina	4.066	86	48	140	5	233	1	1.979	2.036	4.015	1.663
5	Altissimo	2.083	44	21	20	—	97	—	1.071	958	2.029	1.503
6	Arcugnano	5.100	108	54	126	—	441	—	2.464	2.375	4.839	4.154
7	Arsiero	4.177	50	35	41	7	75	2	2.097	2.066	4.163	4.118
8	Arzignano	16.883	306	142	363	42	237	8	8.387	8.820	17.207	3.434
9	Asiago	6.566	125	70	77	66	136	48	3.138	3.442	6.580	16.302
10	Asigliano Veneto	1.107	20	7	13	—	52	—	547	534	1.081	810
11	Barbarano Vicentino	3.044	60	29	129	6	163	—	1.512	1.535	3.047	1.960
12	Bassano del Grappa	29.721	576	301	954	32	757	1	14.333	15.891	30.224	4.682
13	Bolzano Vicentino	3.496	48	27	79	1	152	—	1.709	1.736	3.445	1.996
14	Breganze	5.646	109	61	169	3	121	1	2.763	2.981	5.744	2.178
15	Brèndola	4.010	59	45	92	5	183	1	1.971	1.966	3.937	2.552
16	Bressanvido	2.164	34	18	42	—	84	5	1.081	1.052	2.133	856
17	Brogliano	2.267	55	29	41	—	81	—	1.127	1.126	2.253	1.215
18	Caldogno	4.469	94	50	129	9	189	5	2.162	2.295	4.457	1.587
19	Caltrano	2.135	33	30	60	4	35	21	1.033	1.113	2.146	2.267
20	Calvene	1.484	15	12	22	1	49	19	719	723	1.442	1.154
21	Camisano Vicentino	5.952	118	49	193	—	294	—	2.969	2.951	5.920	3.002
22	Campiglia dei Bèrici	1.867	41	20	47	1	111	—	874	951	1.825	1.094
23	Campolongo sul Brenta	893	16	5	24	—	36	—	436	456	892	966
24	Carrè	2.193	30	21	38	—	64	—	1.070	1.106	2.176	871
25	Cartigliano	2.791	49	24	29	2	80	—	1.368	1.399	2.767	750
26	Cassola	4.717	93	33	306	10	217	—	2.435	2.441	4.876	1.272
27	Castegnero	2.011	33	18	57	3	123	—	955	1.008	1.963	1.163
28	Castelgomberto	3.926	77	39	85	13	148	—	1.984	1.930	3.914	1.728
29	Chiampo	7.530	164	46	120	10	203	6	3.858	3.711	7.569	2.265
30	Chiuppano	2.144	47	23	33	4	39	11	1.007	1.148	2.155	468
31	Cismon del Grappa	2.004	22	30	51	—	89	7	952	999	1.951	3.467
32	Cogollo del Cèngio	3.046	57	46	31	13	59	—	1.469	1.573	3.042	3.624
33	Conco	3.032	49	39	34	4	135	3	1.439	1.503	2.942	2.689
34	Cornedo Vicentino	7.914	161	73	141	13	222	—	3.932	4.002	7.934	2.349
35	Costabissara	2.458	33	15	102	—	145	—	1.233	1.200	2.433	1.321
36	Creazzo	3.882	83	24	243	9	261	—	1.981	1.951	3.932	1.051
37	Crespadoro	2.383	53	32	33	—	161	—	1.182	1.094	2.276	3.013
38	Dueville	8.719	203	72	218	6	327	—	4.312	4.435	8.747	2.011
39	Ènego	4.196	70	46	56	5	144	20	2.072	2.045	4.117	5.300
40	Fara Vicentino	3.785	70	48	74	3	175	—	1.836	1.873	3.709	1.523
41	Foza	1.498	34	17	20	1	58	—	729	749	1.478	3.525
42	Gallio	2.578	37	27	21	19	98	19	1.264	1.247	2.511	4.763
43	Gambellara	3.262	57	26	85	7	178	1	1.575	1.631	3.206	1.289
44	Gambugliano	826	18	8	3	—	60	5	401	373	774	795
45	Grancona	1.687	32	23	37	—	113	—	823	797	1.620	1.231
46	Grisignano di Zocco	3.025	66	31	111	—	165	—	1.506	1.500	3.006	1.699

VICENZA

N. d'ordine	COMUNI	PO- POLA- ZIONE RESI- DENTE al 31 dic. 1959	ISCRIZIONI E CANCELLAZIONI ANAGRAFICHE NELL'ANNO 1960						POPOLAZIONE RESIDENTE al 31 dicembre 1960			SU- PER- FICIE 1960 — ettari
			Per movimento naturale		Per trasferimento di residenza				M	F	MF	
			Nati vivi	Morti	Iscritti		Cancellati					
					da altro Comune	dal- l'e- stero	per altro Co- mune	per l'e- stero				
47	Grùmolò delle Abbadesse	2.455	39	25	98	—	161	1	1.191	1.214	2.405	1.493
48	Ìsola Vicentina	5.697	106	51	88	1	227	—	2.899	2.715	5.614	2.645
49	Laghi	596	5	11	—	1	21	—	291	279	570	2.222
50	Lastebasse	603	7	7	26	—	27	2	271	329	600	1.879
51	Longare	4.769	101	45	107	3	190	1	2.425	2.319	4.744	2.270
52	Lonigo	12.172	226	124	418	4	657	7	5.980	6.052	12.032	4.939
53	Lugo di Vicenza	3.771	77	29	60	4	80	6	1.879	1.918	3.797	1.460
54	Lusiana	3.956	63	60	39	11	106	97	1.894	1.912	3.806	3.424
55	Malo	8.108	155	76	171	7	212	10	4.053	4.090	8.143	3.054
56	Marano Vicentino	5.846	122	45	143	9	138	3	2.946	2.988	5.934	1.270
57	Maròstica	11.023	199	123	220	23	300	3	5.154	5.885	11.039	3.643
58	Mason Vicentino	2.586	61	39	87	2	111	—	1.244	1.342	2.586	1.198
59	Molvena	2.270	38	21	51	1	95	8	1.100	1.136	2.236	742
60	Montebello Vicentino	5.145	90	49	146	10	239	—	2.449	2.654	5.103	2.145
61	Montècchio Maggiore	11.700	272	128	630	15	368	6	6.163	5.952	12.115	3.068
62	Montècchio Precalcino	4.038	87	48	182	—	131	2	2.109	2.017	4.126	1.433
63	Monte di Malo	3.528	63	27	26	—	97	—	1.778	1.715	3.493	2.377
64	Montegalda	3.081	65	21	58	—	153	—	1.548	1.482	3.030	1.768
65	Montegaldella	1.623	37	13	39	—	62	—	828	796	1.624	1.364
66	Monteviale	1.406	24	16	65	—	112	—	707	660	1.367	840
67	Monticello Conte Otto	3.723	78	25	172	1	190	25	1.850	1.884	3.734	1.019
68	Montorso Vicentino	2.354	34	28	39	10	54	7	1.144	1.204	2.348	923
69	Mossano	1.926	41	16	38	—	156	—	970	863	1.833	1.398
70	Mussolente	4.356	84	26	95	—	109	2	2.163	2.235	4.398	1.536
71	Nanto	1.923	27	23	61	1	131	2	944	912	1.856	1.451
72	Nogarole Vicentino	1.172	25	21	20	—	53	—	551	592	1.143	903
73	Nove	3.340	62	28	81	2	38	9	1.662	1.748	3.410	807
74	Noventa Vicentina	6.580	141	77	193	10	263	—	3.044	3.540	6.584	2.303
75	Orgiano	2.610	39	41	48	—	86	—	1.278	1.292	2.570	1.811
76	Pedemonte	737	6	10	16	1	18	—	343	389	732	730
77	Pianezze	1.207	23	8	41	5	43	1	624	600	1.224	497
78	Piovene Rocchette	5.775	95	55	192	24	102	—	2.821	3.108	5.929	1.294
79	Poiana Maggiore	3.869	71	43	119	1	204	2	1.849	1.962	3.811	2.847
80	Pòsina	1.636	20	25	13	9	46	3	808	796	1.604	4.340
81	Pove del Grappa	1.824	19	16	45	8	41	—	888	951	1.839	984
82	Pozzoleone	2.019	50	19	50	1	72	—	1.028	1.001	2.029	1.129
83	Quinto Vicentino	2.924	49	18	97	—	166	—	1.445	1.441	2.886	1.744
84	Recoaro Terme	8.968	177	92	119	8	171	144	4.427	4.438	8.865	6.006
85	Roana	4.371	81	49	60	18	84	7	2.091	2.299	4.390	7.839
86	Romano d'Ezzelino	5.341	108	46	157	5	152	9	2.694	2.710	5.404	2.141
87	Rosà	8.871	168	79	171	14	184	—	4.270	4.691	8.961	2.437
88	Rossano Veneto	5.161	105	33	69	22	95	32	2.512	2.685	5.197	1.066
89	Rotzo	880	9	9	7	4	2	—	417	472	889	2.826
90	Salcedo	1.155	29	11	18	—	29	3	581	578	1.159	612
91	Sandrigo	6.091	130	42	151	3	199	2	3.027	3.105	6.132	2.795
92	San Germano dei Bèrici	1.380	37	11	21	—	80	—	686	661	1.347	1.552
93	San Nazàrio	2.217	33	30	42	4	97	2	1.083	1.084	2.167	2.317
94	San Pietro Mussolino	896	23	9	4	5	46	—	418	455	873	411

VICENZA-BELLUNO

N. d'ordine	COMUNI	PO- POLA- ZIONE RESI- DENTE al 31 dic. 1959	ISCRIZIONI E CANCELLAZIONI ANAGRAFICHE NELL'ANNO 1960						POPOLAZIONE RESIDENTE al 31 dicembre 1960			SU- PER- FICIE 1960 — ettari
			Per movimento naturale		Per trasferimento di residenza				M	F	MF	
			Nati vivi	Morti	Iscritti		Cancellati					
					da altro Comune	dal- l'e- stero	per altro Co- mune	per l'e- stero				
95	Santorso	4.360	68	70	116	4	123	1	2.131	2.223	4.354	1.325
96	San Vito di Leguzzano	2.520	42	21	39	1	93	1	1.210	1.277	2.487	610
97	Sarcedo	3.655	85	24	86	1	124	—	1.881	1.798	3.679	1.376
98	Sarego	3.293	58	32	61	—	188	—	1.643	1.549	3.192	2.390
99	Schiavon	1.854	41	22	57	1	65	3	928	935	1.863	1.196
100	Schio	27.863	475	310	971	48	453	2	13.442	15.150	28.592	4.150
101	Solagna	1.795	41	21	37	5	77	2	865	913	1.778	1.579
102	Sossano	3.333	72	28	95	2	187	—	1.635	1.652	3.287	2.093
103	Sovizzo	2.614	47	25	95	4	138	—	1.339	1.258	2.597	1.571
104	Tezze sul Brenta	6.201	135	54	100	15	157	7	3.135	3.098	6.233	1.798
105	Thiene	13.422	282	128	487	19	370	10	6.407	7.295	13.702	1.973
106	Tonezza del Cimone	1.144	13	14	7	—	28	—	544	578	1.122	1.435
107	Torrelvicino	5.764	94	61	129	3	161	1	2.796	2.971	5.767	2.081
108	Torri di Quartesolo	3.515	75	28	166	—	196	—	1.786	1.746	3.532	1.866
109	Tretto	2.574	42	29	8	2	88	—	1.315	1.194	2.509	2.464
110	Trissino	5.242	83	44	92	19	150	6	2.615	2.621	5.236	2.193
111	Valdagno	27.205	413	216	447	73	328	66	13.249	14.279	27.528	5.020
112	Valdastico	3.090	45	32	27	2	78	—	1.561	1.493	3.054	2.915
113	Valli del Pasubio	4.965	73	59	47	2	191	15	2.510	2.312	4.822	4.931
114	Valstagna	2.795	46	29	74	—	108	—	1.364	1.414	2.778	2.545
115	Velo d'Àstico	2.509	36	18	32	4	65	—	1.204	1.294	2.498	2.201
116	VICENZA	93.587	1.633	921	4.875	135	2.121	106	46.087	50.995	97.082	8.046
117	Villaga	2.320	42	24	46	—	139	—	1.163	1.082	2.245	2.320
118	Villaverla	3.771	82	40	67	1	116	—	1.884	1.881	3.765	1.574
119	Zanè	2.907	66	23	69	1	96	24	1.394	1.506	2.900	765
120	Zermeghedo	787	13	6	7	—	31	—	388	382	770	296
121	Zovencedo	823	18	7	37	—	52	—	435	384	819	908
122	Zugliano	4.448	83	42	161	4	95	—	2.277	2.282	4.559	1.374
	PROVINCIA	617.377	11.438	6.028	18.042	897	19.520	826	303.716	317.664	621.380	272.220

PROVINCIA DI BELLUNO

1	Agordo	3.562	63	43	147	6	190	3	1.654	1.888	3.542	2.367
2	Alano di Piave	3.406	46	51	97	2	128	5	1.657	1.710	3.367	3.645
3	Alleghe	1.939	31	28	34	—	44	1	958	973	1.931	2.985
4	Arsiè	6.071	70	76	76	9	112	4	3.003	3.031	6.034	6.496
5	Auronzo	4.189	57	55	77	6	92	—	1.976	2.206	4.182	22.071
6	BELLUNO	30.896	515	366	1.060	38	839	13	15.137	16.154	31.291	14.718
7	Borca di Cadore	623	9	6	25	3	14	—	312	328	640	2.699
8	Calalzo di Cadore	2.232	39	23	60	—	59	—	1.091	1.158	2.249	4.338
9	Castellavazzo	2.515	33	32	24	3	47	92	1.208	1.196	2.404	1.851
10	Cencenighe	1.988	30	24	29	—	31	—	994	998	1.992	1.800
11	Cesiomaggiore	5.023	62	47	74	4	111	5	2.540	2.460	5.000	8.204
12	Chies d'Alpago	2.331	40	19	21	2	27	—	1.205	1.143	2.348	4.485
13	Cibiana	1.000	12	13	25	4	35	—	468	525	993	2.113
14	Colle Santa Lucia	683	13	8	1	1	17	—	331	342	673	1.524
15	Comèlico Superiore	4.001	61	74	51	4	81	—	2.060	1.902	3.962	9.586

BELLUNO

N. d'ordine	COMUNI	PO- POLA- ZIONE RESI- DENTE al 31 dic. 1959	ISCRIZIONI E CANCELLAZIONI ANAGRAFICHE NELL'ANNO 1960						POPOLAZIONE RESIDENTE al 31 dicembre 1960			SU- PER- FICIE 1960 — cttari
			Per movimento naturale		Per trasferimento di residenza				M	F	MF	
			Nati vivi	Morti	Iscritti		Cancellati					
					da altro Comune	dal- l'e- stero	per altro Co- mune	per l'e- stero				
16	Cortina d'Ampezzo . . .	6.967	133	61	360	9	199	6	3.282	3.921	7.203	25.457
17	Danta	782	11	6	6	1	5	—	393	396	789	796
18	Domegge di Cadore . . .	2.704	41	42	79	10	32	18	1.253	1.489	2.742	5.040
19	Falcade	2.842	45	25	17	1	60	2	1.390	1.428	2.818	5.314
20	Farra d'Alpago	3.082	53	37	15	2	52	4	1.534	1.525	3.059	4.121
21	Feltre	22.042	396	237	549	23	543	8	10.789	11.433	22.222	10.059
22	Fonzaso	4.376	61	61	76	9	82	—	2.043	2.336	4.379	2.749
23	Forno di Canale	1.854	31	21	14	2	21	—	912	947	1.859	4.612
24	Forno di Zoldo	3.950	57	45	85	9	58	—	1.923	2.075	3.998	7.979
25	Gosaldo	2.606	42	39	31	1	67	—	1.329	1.245	2.574	4.885
26	Lamon	7.251	121	67	49	2	145	45	3.610	3.556	7.166	5.435
27	La Valle	1.738	19	15	32	—	46	1	838	889	1.727	4.866
28	Lentiai	2.819	40	40	57	—	90	3	1.392	1.391	2.783	3.762
29	Limana	3.721	57	27	69	5	89	2	1.848	1.886	3.734	3.916
30	Livinallongo del Col di Lana	1.861	34	21	21	—	31	—	934	930	1.864	9.978
31	Longarone	4.913	82	39	60	1	100	20	2.441	2.456	4.897	10.348
32	Lorenzago di Cadore . . .	774	7	7	10	1	17	4	362	402	764	2.759
33	Lozzo di Cadore	1.822	34	25	16	6	37	36	844	936	1.780	3.038
34	Mel	8.113	127	93	86	4	173	2	4.118	3.944	8.062	8.572
35	Ospitale di Cadore	850	9	7	21	—	41	—	399	433	832	4.005
36	Pedavena	4.448	62	44	103	3	76	1	2.254	2.241	4.495	2.492
37	Perarolo di Cadore	729	4	7	2	3	37	—	327	367	694	4.344
38	Pieve d'Alpago	2.560	34	37	21	—	44	3	1.241	1.290	2.531	2.520
39	Pieve di Cadore	3.866	67	43	190	3	160	—	1.882	2.041	3.923	6.660
40	Ponte nelle Alpi	6.855	108	67	119	15	143	12	3.344	3.531	6.875	5.799
41	Puos d'Alpago	2.486	38	33	33	1	58	—	1.245	1.222	2.467	1.384
42	Quero	2.750	48	26	65	1	111	5	1.363	1.359	2.722	2.825
43	Rivamonte	1.495	19	15	11	—	29	—	738	743	1.481	2.321
44	Rocca Piètoe	2.649	38	31	18	2	40	1	1.294	1.341	2.635	7.603
45	San Gregòrio nelle Alpi . .	1.829	22	27	27	1	56	8	895	893	1.788	1.896
46	San Nicolò di Comèlico . .	547	7	9	7	—	16	—	249	287	536	2.428
47	San Pietro di Cadore	2.854	31	31	19	—	55	—	1.415	1.403	2.818	5.233
48	Santa Giustina	5.905	119	79	110	6	139	6	2.973	2.943	5.916	3.588
49	San Tomaso	1.610	13	23	14	2	31	—	816	769	1.585	1.915
50	Santo Stéfano di Cadore . .	3.351	51	47	74	1	67	—	1.733	1.630	3.363	10.017
51	San Vito di Cadore	1.275	31	7	48	—	24	—	617	706	1.323	6.161
52	Sappada	1.535	34	26	26	1	50	—	758	762	1.520	6.265
53	Sèdico	7.208	124	84	153	11	204	5	3.596	3.607	7.203	9.144
54	Selva di Cadore	734	9	12	15	—	8	—	373	365	738	3.321
55	Seren del Grappa	3.692	31	48	31	3	82	6	1.887	1.734	3.621	6.241
56	Sospirolo	4.571	69	41	65	3	133	8	2.274	2.252	4.526	6.598
57	Sovèrzene	426	1	4	8	—	3	—	228	200	428	1.473
58	Sovramonte	3.338	40	58	12	—	43	47	1.573	1.669	3.242	5.084
59	Taibon	1.953	23	23	18	3	19	2	939	1.014	1.953	9.020
60	Tambre	2.240	38	27	39	5	45	—	1.135	1.115	2.250	4.560
61	Trichiana	4.256	82	37	71	9	136	—	2.176	2.069	4.245	4.382
62	Vallada	1.030	7	10	6	—	25	—	461	547	1.008	1.318

BELLUNO-TREVISO

N. d'ordine	COMUNI	PO- POLA- ZIONE RESI- DENTE al 31 dic. 1959	ISCRIZIONI E CANCELLAZIONI ANAGRAFICHE NELL'ANNO 1960						POPOLAZIONE RESIDENTE al 31 dicembre 1960			SU- PER- FICIE 1960 — ettari
			Per movimento naturale		Per trasferimento di residenza				M	F	MF	
			Nati vivi	Morti	Iscritti		Cancellati					
					da altro Comune	dal- l'e- stero	per altro Co- mune	per l'e- stero				
63	Valle di Cadore	2.596	36	28	36	12	44	1	1.221	1.386	2.607	4.177
64	Vas	1.315	27	20	12	2	28	—	657	651	1.308	1.776
65	Vigo di Cadore	1.929	16	16	22	—	39	28	896	988	1.884	7.064
66	Vodo Cadore	1.132	16	11	9	3	17	1	537	594	1.131	4.690
67	Voltago	1.440	26	22	14	—	37	—	693	728	1.421	2.302
68	Zoldo Alto	1.861	26	24	18	1	54	—	858	970	1.828	6.196
69	Zoppè di Cadore	467	6	5	12	1	8	—	212	261	473	439
	PROVINCIA	242.458	3.784	2.802	4.882	260	5.776	408	119.088	123.310	242.398	367.809

PROVINCIA DI TREVISO

1	Altivole	4.536	86	53	60	23	105	—	2.261	2.286	4.547	2.194
2	Arcade (*)											
	<i>fino al 22-2-60</i>	5.703	4	9	5	—	2	—	2.774	2.927	5.701	2.831
	<i>dal 23-2-60</i>	2.158	44	32	90	11	42	40	1.076	1.113	2.189	840
3	Asolo	6.706	96	84	128	7	149	27	3.164	3.513	6.677	2.534
4	Borso del Grappa	3.747	55	42	69	6	76	4	1.866	1.889	3.755	3.300
5	Breda di Piave	6.336	116	47	76	15	169	—	3.167	3.160	6.327	2.560
6	Caerano di San Marco	4.389	88	34	82	14	84	66	2.105	2.284	4.389	1.209
7	Cappella Maggiore	3.479	63	32	107	8	116	11	1.739	1.759	3.498	1.113
8	Carbonera	6.034	116	49	173	15	166	1	3.037	3.085	6.122	1.978
9	Casale sul Sile	5.691	120	64	149	13	223	2	2.904	2.780	5.684	2.685
10	Casier	3.251	56	34	138	—	124	5	1.649	1.633	3.282	1.346
11	Castelcuoco	1.467	29	16	28	1	69	2	684	754	1.438	878
12	Castelfranco Veneto	20.573	399	183	559	77	373	99	10.127	10.826	20.953	5.093
13	Castello di Gòdego	4.474	89	41	55	32	137	26	2.186	2.260	4.446	1.798
14	Cavaso del Tomba	2.736	39	30	43	10	59	81	1.233	1.425	2.658	1.896
15	Cessalto	4.572	102	38	103	17	306	34	2.307	2.109	4.416	2.819
16	Chiarano	3.783	55	31	107	3	169	—	1.995	1.753	3.748	1.996
17	Cimadolmo	3.056	57	29	78	6	128	—	1.534	1.506	3.040	1.775
18	Cison di Valmarino	2.720	35	36	102	8	63	—	1.450	1.316	2.766	2.875
19	Codognè	4.774	80	35	102	33	176	—	2.409	2.369	4.778	2.167
20	Colle Umberto	3.463	59	26	120	7	163	7	1.692	1.761	3.453	1.356
21	Conegliano	21.696	349	202	1.074	47	533	44	10.593	11.794	22.387	3.633
22	Cordignano	5.721	105	73	187	9	193	—	2.905	2.851	5.756	2.616
23	Cornuda	4.213	72	34	182	9	130	—	2.051	2.261	4.312	1.238
24	Crespano del Grappa	3.316	45	41	93	11	93	—	1.531	1.800	3.331	1.786
25	Crocetta del Montello	5.812	98	65	119	9	127	8	2.818	3.020	5.838	2.638
26	Farra di Soligo	6.727	103	64	114	10	160	4	3.323	3.403	6.726	2.821
27	Follina	3.137	41	32	48	5	99	—	1.479	1.621	3.100	2.416
28	Fontanelle	5.195	94	41	64	5	248	10	2.634	2.425	5.059	3.553
29	Fonte	3.485	49	23	71	5	85	—	1.679	1.823	3.502	1.462
30	Fregona	3.774	51	41	61	6	116	4	1.918	1.813	3.731	4.285
31	Gaiarine	6.075	100	53	165	16	194	3	3.016	3.090	6.106	2.870
32	Giàvera del Montello (*)											
	<i>dal 23-2-60</i>	3.543	55	35	56	1	90	38	1.699	1.793	3.492	1.991
33	Gòdega di Sant'Urbano	5.206	94	43	174	27	151	7	2.613	2.687	5.300	2.431
34	Gorgo al Monticano	3.943	73	41	46	4	182	—	2.000	1.843	3.843	2.708

(*) Cfr. avvertenze a pag. V.

TREVISO

N. d'ordine	COMUNI	PO- POLA- ZIONE RESI- DENTE al 31 dic. 1959	ISCRIZIONI E CANCELLAZIONI ANAGRAFICHE NELL'ANNO 1960						POPOLAZIONE RESIDENTE al 31 dicembre 1960			SU- PER- FICIE 1960 — ettari
			Per movimento naturale		Per trasferimento di residenza				M	F	MF	
			Nati vivi	Morti	Iscritti		Cancellati					
					da altro Comune	dal- l'e- stero	per altro Co- mune	per l'e- stero				
35	Istrana	5.051	112	38	111	17	162	51	2.520	2.520	5.040	2.632
36	Lòria	6.326	128	59	78	17	226	8	3.019	3.237	6.256	2.318
37	Mansuè	3.970	74	30	52	13	147	—	2.069	1.863	3.932	2.694
38	Mareno di Piave	6.007	112	61	239	16	225	—	3.026	3.062	6.088	2.783
39	Maser	4.473	88	54	35	6	113	13	2.176	2.246	4.422	2.601
40	Maserada sul Piave	5.382	91	63	112	14	127	17	2.756	2.636	5.392	2.893
41	Meduna di Livenza	2.893	53	22	86	105	131	1	1.519	1.464	2.983	1.513
42	Miane	3.867	56	41	37	—	109	—	1.910	1.900	3.810	3.092
43	Mogliano Veneto	16.820	303	165	750	10	742	—	8.468	8.508	16.976	4.615
44	Monastier di Treviso	3.485	51	28	63	—	215	—	1.725	1.631	3.356	2.542
45	Monfumo	1.501	28	14	7	2	53	26	740	705	1.445	1.131
46	Montebelluna	18.529	365	169	545	90	352	48	9.167	9.793	18.960	4.898
47	Morgano	3.080	61	31	29	1	108	—	1.497	1.535	3.032	1.175
48	Moriago	2.235	38	22	40	1	64	3	1.109	1.116	2.225	1.394
49	Motta di Livenza	8.104	136	67	182	15	320	—	3.999	4.051	8.050	3.764
50	Nervesa della Battaglia	6.760	141	59	134	14	225	51	3.380	3.334	6.714	3.558
51	Oderzo	12.521	211	121	301	20	373	5	6.246	6.308	12.554	4.257
52	Ormele	3.748	83	30	61	7	180	—	1.827	1.862	3.689	1.876
53	Orsago	2.958	57	41	87	16	76	3	1.495	1.503	2.998	1.068
54	Paderno del Grappa	1.747	23	18	37	5	62	19	793	920	1.713	1.946
55	Paese	10.215	200	73	174	9	184	3	5.183	5.155	10.338	3.800
56	Pederobba	5.691	90	58	114	16	158	6	2.801	2.888	5.689	2.932
57	Pieve di Soligo	6.266	140	53	210	15	176	24	3.208	3.170	6.378	1.900
58	Ponte di Piave	6.285	109	62	158	12	362	10	3.104	3.026	6.130	3.282
59	Ponzano Veneto	4.573	89	39	76	10	85	—	2.339	2.285	4.624	2.214
60	Portobuffolè	801	13	6	28	6	46	—	413	383	796	500
61	Possagno	1.952	36	28	37	8	37	27	943	998	1.941	1.208
62	Povegliano	3.079	71	34	52	4	71	17	1.541	1.543	3.084	1.295
63	Preganziol	7.142	138	62	420	10	240	—	3.622	3.786	7.408	2.288
64	Quinto di Treviso	5.501	89	35	124	10	189	—	2.780	2.720	5.500	1.897
65	Refròntolo	1.794	38	20	31	1	111	1	891	841	1.732	1.311
66	Resana	5.371	105	44	87	16	238	1	2.679	2.617	5.296	2.497
67	Revine Lago	2.315	31	27	28	3	23	—	1.191	1.136	2.327	1.866
68	Riese Pio X	6.864	130	64	90	7	126	54	3.400	3.447	6.847	3.074
69	Roncade	10.814	180	94	217	7	426	—	5.376	5.322	10.698	6.198
70	Salgareda	4.946	96	34	145	9	280	3	2.524	2.355	4.879	2.720
71	San Biàgio di Callalta	9.670	185	70	216	19	431	31	4.726	4.832	9.558	4.825
72	San Fior	5.043	95	38	135	20	179	1	2.539	2.536	5.075	1.777
73	San Pietro di Feletto	3.985	72	38	111	9	136	33	2.018	1.952	3.970	1.945
74	San Polo di Piave	4.093	116	26	103	4	191	—	2.076	2.023	4.099	2.094
75	Santa Lucia di Piave	4.382	73	42	143	4	133	4	2.209	2.214	4.423	1.991
76	San Vendemiano	5.519	110	59	295	23	168	—	2.793	2.927	5.720	1.839
77	San Zenone degli Ezzelini	4.542	101	61	48	6	122	2	2.239	2.273	4.512	1.997
78	Sàrmede	3.663	55	41	62	6	123	7	1.874	1.741	3.615	1.794
79	Segusino	2.001	28	25	24	4	41	—	975	1.016	1.991	1.814
80	Sernàglia della Battaglia	4.792	90	44	141	3	109	24	2.433	2.416	4.849	2.025
81	Silea	5.247	117	53	175	11	148	—	2.713	2.636	5.349	1.874
82	Spresiano	7.310	107	70	222	8	203	—	3.568	3.806	7.374	2.563

TREVISO-VENEZIA

N. d'ordine	COMUNI	PO- POLA- ZIONE RESI- DENTE al 31 dic. 1959	ISCRIZIONI E CANCELLAZIONI ANAGRAFICHE NELL'ANNO 1960						POPOLAZIONE RESIDENTE al 31 dicembre 1960			SU- PER- FICIE 1960 — ettari
			Per movimento naturale		Per trasferimento di residenza				M	F	MF	
			Nati vivi	Morti	Iscritti		Cancellati					
					da altro Comune	dal- l'e- stero	per altro Co- mune	per l'e- stero				
83	Susegana	7.050	128	71	212	10	177	1	3.560	3.591	7.151	4.401
84	Tarzo	4.400	56	40	98	9	147	3	2.279	2.094	4.373	2.380
85	Trevignano	5.531	107	56	87	16	140	67	2.677	2.801	5.478	2.655
86	TREVISO	73.898	1.240	792	3.074	76	2015	13	35.991	39.477	75.468	5.550
87	Valdobbiadene	11.122	178	111	159	23	238	12	5.193	5.928	11.121	6.070
88	Vazzola	6.162	111	50	103	3	248	3	3.030	3.048	6.078	2.603
89	Vedelago	11.021	185	96	153	31	273	—	5.536	5.485	11.021	6.166
90	Vidor	2.557	53	26	67	10	66	17	1.254	1.324	2.578	1.352
91	Villorba	10.802	214	88	326	15	274	33	5.416	5.546	10.962	3.059
92	Vittorio Veneto	27.013	450	266	713	54	698	7	12.982	14.277	27.259	8.261
93	Volpago del Montello	8.037	139	84	137	38	184	—	3.991	4.092	8.083	4.469
94	Zenson di Piave	1.992	41	18	57	—	88	—	999	985	1.984	955
95	Zero Branco	6.795	136	68	121	5	237	2	3.344	3.406	6.750	2.611
	PROVINCIA	619.483	11.070	5.932	16.787	1389	18.831	1174	306.695	316.097	622.792	247.662

PROVINCIA DI VENEZIA

1	Annone Veneto	4.134	68	36	92	17	189	2	2.102	1.982	4.084	2.579
2	Campagna Lùpia	4.773	85	36	124	—	204	—	2.395	2.347	4.742	8.772
3	Campolongo Maggiore	7.931	175	79	102	—	292	—	4.041	3.796	7.837	2.355
4	Camponogara	7.382	154	61	157	6	234	1	3.755	3.648	7.403	2.138
5	Càorle	11.510	287	79	468	16	615	—	5.987	5.600	11.587	15.131
6	Cavàrzere	22.600	442	164	358	2	1.994	1	10.479	10.764	21.243	14.034
7	Ceggia	5.098	112	41	142	3	251	—	2.576	2.487	5.063	2.199
8	Chioggia	48.542	1.049	445	720	13	1.940	24	23.752	24.163	47.915	18.499
9	Cinto Caomaggiore	3.099	51	31	72	7	135	—	1.564	1.499	3.063	2.148
10	Cona	5.210	92	40	188	—	572	—	2.399	2.479	4.878	6.474
11	Concòrdia Sagitària	8.586	160	67	187	3	316	—	4.413	4.140	8.553	6.650
12	Dolo	11.239	207	120	313	—	427	—	5.438	5.774	11.212	2.417
13	Eraclea	10.981	249	69	256	—	629	—	5.531	5.257	10.788	9.495
14	Fiesso d'Àrtico	4.255	87	49	182	—	115	—	2.170	2.190	4.360	631
15	Fossalta di Piave	3.776	74	35	89	—	128	3	1.876	1.897	3.773	973
16	Fossalta di Portogruaro	5.834	107	33	131	4	298	5	2.892	2.848	5.740	3.117
17	Fossò	4.321	102	33	88	—	152	4	2.155	2.167	4.322	1.011
18	Gruaro	3.024	39	34	86	9	138	—	1.521	1.465	2.986	1.724
19	Ièsolo	15.727	334	103	513	25	320	1	8.197	7.978	16.175	9.586
20	Marcon	4.143	77	31	118	8	123	—	2.122	2.070	4.192	2.539
21	Martellago	8.640	159	64	241	7	273	—	4.452	4.258	8.710	2.009
22	Mèolo	4.864	87	39	82	—	223	—	2.455	2.316	4.771	2.672
23	Mira	27.247	518	230	823	4	825	—	13.723	13.814	27.537	9.891
24	Mirano	18.859	364	170	565	6	655	5	9.487	9.477	18.964	4.566
25	Musile di Piave	7.262	150	56	221	5	337	1	3.692	3.552	7.244	4.507
26	Noale	8.850	196	85	220	12	249	—	4.424	4.520	8.944	2.458
27	Noventa di Piave	5.721	107	37	113	7	276	13	2.841	2.781	5.622	1.807
28	Pianiga	6.631	152	59	197	5	249	—	3.345	3.332	6.677	2.005
29	Portogruaro	22.020	381	176	755	19	1.061	95	10.909	10.934	21.843	10.231
30	Pramaggiore	3.250	43	33	83	13	223	20	1.644	1.469	3.113	2.421
31	Quarto d'Altino	3.917	81	26	124	—	180	—	2.004	1.912	3.916	2.816

VENEZIA-PADOVA

N. d'ordine	COMUNI	PO- POLA- ZIONE RESI- DENTE al 31 dic. 1959	ISCRIZIONI E CANCELLAZIONI ANAGRAFICHE NELL'ANNO 1960						POPOLAZIONE RESIDENTE al 31 dicembre 1960			SU- PER- FICIE 1960 — ettari
			Per movimento naturale		Per trasferimento di residenza				M	F	MF	
			Nati vivi	Morti	Iscritti		Cancellati					
					da altro Comune	dal- l'e- stero	per altro Co- mune	per l'e- stero				
32	Salzano	6.460	149	41	148	8	205	1	3.291	3.227	6.518	1.719
33	San Donà di Piave	25.463	523	201	642	40	950	95	12.588	12.834	25.422	7.873
34	San Michele al Taglia- mento	11.571	220	69	291	31	539	13	5.946	5.546	11.492	11.171
35	Santa Maria di Sala	8.328	190	66	181	3	237	—	4.249	4.150	8.399	2.797
36	Santo Stino di Livenza	11.626	243	88	290	7	591	3	5.851	5.633	11.484	6.813
37	Scorzè	9.791	208	73	292	10	390	—	5.070	4.768	9.838	3.329
38	Spinea	9.515	250	62	756	16	336	—	4.973	5.166	10.139	1.503
39	Stra	5.013	107	50	116	2	151	—	2.473	2.564	5.037	878
40	Teglio Veneto	2.483	39	27	62	2	104	—	1.245	1.210	2.455	1.152
41	Torre di Mosto	5.149	129	39	91	—	354	68	2.588	2.320	4.908	3.834
42	VENEZIA	345.537	5.521	3.231	7.063	221	6.710	209	166.780	181.412	348.192	45.630
43	Vigonovo	6.011	126	49	112	3	134	—	3.104	2.965	6.069	1.279
	PROVINCIA	756.373	13.894	6.557	17.854	534	24.324	564	372.499	384.711	757.210	245.833

PROVINCIA DI PADOVA

1	Abano Terme	10.385	198	80	556	17	350	4	5.312	5.410	10.722	2.157
2	Agna	3.811	68	35	95	—	242	—	1.852	1.845	3.697	1.883
3	Albignàsego	9.172	228	70	525	—	324	1	4.771	4.759	9.530	2.099
4	Anguillara Veneta	6.430	143	54	100	8	293	3	3.170	3.161	6.331	2.151
5	Arquà Petrarca	2.279	40	27	50	—	80	—	1.192	1.070	2.262	1.252
6	Arre	2.360	50	23	85	—	120	—	1.140	1.212	2.352	1.241
7	Arzèrgrande	4.345	77	46	102	—	152	—	2.149	2.177	4.326	1.363
8	Bagnoli di Sopra	5.006	96	34	159	—	268	—	2.470	2.489	4.959	3.493
9	Baone	3.573	66	26	88	6	215	—	1.771	1.721	3.492	2.444
10	Barbona	1.356	36	8	23	—	120	—	646	641	1.287	855
11	Battaglia Terme	4.078	68	25	199	—	150	—	1.996	2.174	4.170	628
12	Boara Pisani	3.264	59	29	66	—	183	—	1.556	1.621	3.177	1.648
13	Borgoricco	5.560	125	56	110	2	201	—	2.748	2.792	5.540	2.049
14	Bovolenta	3.605	49	30	119	2	258	—	1.719	1.768	3.487	2.268
15	Brùgine	4.610	71	47	78	—	168	—	2.203	2.341	4.544	1.958
16	Cadòneghe	7.106	165	61	343	6	204	—	3.721	3.634	7.355	1.285
17	Campodàrsego	8.258	170	64	203	1	276	—	4.135	4.157	8.292	2.561
18	Campodoro	1.958	47	11	60	—	127	1	948	978	1.926	1.116
19	Camposampiero	6.685	127	50	201	5	262	—	3.346	3.360	6.706	2.107
20	Campo San Martino	4.111	83	39	69	—	122	—	2.017	2.085	4.102	1.313
21	Candiana	3.217	75	32	98	6	280	4	1.521	1.559	3.080	2.223
22	Càrceri	2.136	42	10	76	3	176	—	999	1.072	2.071	973
23	Carmignano di Brenta	5.229	101	35	197	4	145	4	2.669	2.678	5.347	1.473
24	Carrara San Giorgio	3.506	69	25	115	—	247	—	1.717	1.701	3.418	1.406
25	Carrara Santo Stéfano	1.925	31	18	86	—	126	—	960	938	1.898	1.252
26	Cartura	4.159	94	40	140	—	203	—	2.100	2.050	4.150	1.620
27	Casale di Scodòsia	4.745	96	48	95	1	315	—	2.309	2.265	4.574	2.122
28	Casalserugo	3.278	76	20	94	8	159	—	1.640	1.637	3.277	1.552
29	Castelbaldo	2.488	36	20	63	—	124	—	1.212	1.231	2.443	1.517
30	Cervarese Santa Croce	3.909	68	34	90	—	200	—	1.954	1.879	3.833	1.752
31	Cinto Eugàneo	2.821	53	23	41	—	147	—	1.426	1.319	2.745	1.970

PADOVA

N. d'ordine	COMUNI	PO- POLA- ZIONE RESI- DENTE al 31 dic. 1959	ISCRIZIONI E CANCELLAZIONI ANAGRAFICHE NELL'ANNO 1960						POPOLAZIONE RESIDENTE al 31 dicembre 1960			SU- PER- FICIE 1960 — ettari
			Per movimento naturale		Per trasferimento di residenza				M	F	MF	
			Nati vivi	Morti	Iscritti		Cancellati					
					da altro Comune	dal- l'e- stero	per altro Co- mune	per l'e- stero				
32	Cittadella	13.874	294	133	300	23	369	28	6.796	7.165	13.961	3.655
33	Codevigo	5.854	134	52	150	—	388	—	2.888	2.810	5.698	6.990
34	Conselve	7.630	141	66	208	1	413	1	3.602	3.898	7.500	2.424
35	Corrèzzola	6.792	126	58	203	4	535	—	3.169	3.363	6.532	4.250
36	Curtarolo	5.029	113	33	52	—	146	—	2.516	2.499	5.015	1.486
37	Este	16.255	275	173	608	13	840	5	7.820	8.313	16.133	3.276
38	Fontaniva	5.770	123	47	93	8	151	9	2.892	2.895	5.787	2.062
39	Galliera Veneta	5.216	122	59	89	11	106	7	2.432	2.834	5.266	901
40	Galzignano	4.356	81	26	72	—	240	—	2.137	2.106	4.243	1.815
41	Gazzo	3.289	67	18	100	—	197	—	1.637	1.604	3.241	2.264
42	Grantorto	3.164	56	34	83	19	187	3	1.576	1.522	3.098	1.407
43	Granze	1.863	43	18	54	—	129	—	933	880	1.813	1.144
44	Legnaro	5.052	98	59	121	—	179	—	2.518	2.515	5.033	1.489
45	Limena	3.753	91	31	111	—	148	3	1.943	1.830	3.773	1.504
46	Lorèggia	3.994	67	30	78	—	102	2	2.035	1.970	4.005	1.903
47	Lozzo Atestino	3.564	73	40	104	7	182	1	1.788	1.737	3.525	2.397
48	Maserà di Padova	4.875	108	33	101	—	213	—	2.501	2.337	4.838	1.754
49	Masi	2.489	35	35	81	3	179	—	1.172	1.222	2.394	1.367
50	Massanzago	2.826	62	29	48	1	76	—	1.447	1.385	2.832	1.322
51	Megliadino San Fidènzio	2.868	53	28	81	—	236	—	1.360	1.378	2.738	1.564
52	Megliadino San Vitale	2.473	44	22	34	5	114	—	1.155	1.265	2.420	1.511
53	Merlara	3.792	60	34	86	2	196	—	1.807	1.903	3.710	2.136
54	Mestrino	4.218	103	44	164	1	246	—	2.158	2.038	4.196	1.930
55	Monselice	16.663	316	151	561	4	665	2	8.306	8.420	16.726	5.053
56	Montagnana	11.565	184	146	283	2	568	11	5.412	5.897	11.309	4.506
57	Montegrotto Terme	5.771	132	33	218	1	155	—	2.978	2.956	5.934	1.525
58	Noventa Padovana	4.324	78	47	203	—	147	—	2.156	2.255	4.411	717
59	Ospedaletto Eugàneo	4.634	97	53	143	6	292	—	2.236	2.299	4.535	2.141
60	PADOVA	194.706	3.414	1.807	6.810	149	4.530	40	94.157	104.545	198.702	9.285
61	Pernùmia	3.738	82	27	54	—	179	—	1.831	1.837	3.668	1.316
62	Piacenza d'Adige	2.796	69	33	146	5	308	1	1.289	1.385	2.674	1.859
63	Piazzola sul Brenta	10.291	179	94	204	—	361	7	5.126	5.086	10.212	4.100
64	Piombino Dese	6.472	125	55	151	10	200	—	3.282	3.221	6.503	2.953
65	Piove di Sacco	14.790	292	122	233	5	524	—	7.101	7.573	14.674	3.563
66	Polverara	2.103	33	18	41	—	110	—	1.018	1.031	2.049	985
67	Ponso	2.738	55	21	62	3	169	—	1.331	1.337	2.668	1.093
68	Pontelongo	4.595	69	47	96	3	271	10	2.146	2.289	4.435	1.081
69	Ponte San Nicolò	5.253	110	41	191	—	228	—	2.643	2.642	5.285	1.350
70	Pozzonovo	4.004	86	34	128	—	326	1	1.957	1.900	3.857	2.446
71	Rovolon	4.047	79	59	90	—	248	3	1.982	1.924	3.906	2.756
72	Rubano	3.967	101	27	275	—	210	—	2.135	1.971	4.106	1.456
73	Saccolongo	2.976	50	23	68	—	105	—	1.540	1.426	2.966	1.372
74	Saletto	3.258	43	41	81	5	201	130	1.474	1.541	3.015	1.079
75	San Giorgio delle Pertiche	5.689	126	50	162	—	162	—	2.851	2.914	5.765	1.880
76	San Giorgio in Bosco	4.612	105	41	99	—	207	—	2.280	2.288	4.568	2.847
77	San Martino di Lupari	9.439	178	95	106	19	220	32	4.589	4.806	9.395	2.427
78	San Pietro in Gu	3.102	55	20	118	—	123	1	1.621	1.510	3.131	1.780
79	San Pietro Viminàrio	2.421	42	27	65	—	115	—	1.180	1.206	2.386	1.333

PADOVA-ROVIGO

N. d'ordine	COMUNI	PO- POLA- ZIONE RESI- DENTE al 31 dic. 1959	ISCRIZIONI E CANCELLAZIONI ANAGRAFICHE NELL'ANNO 1960						POPOLAZIONE RESIDENTE al 31 dicembre 1960			SU- PER- FICIE 1960 — ettari
			Per movimento naturale		Per trasferimento di residenza				M	F	MF	
			Nati vivi	Morti	Iscritti		Cancellati					
					da altro Comune	dal- l'e- stero	per altro Co- mune	per l'e- stero				
80	Santa Giustina in Colle	4.801	115	45	76	1	245	—	2.385	2.318	4.703	1.789
81	Santa Margherita d'Adige	2.753	52	35	65	—	144	—	1.355	1.336	2.691	1.269
82	Sant'Angelo di Piove di Sacco	5.072	103	48	90	20	144	—	2.614	2.479	5.093	1.399
83	Sant'Elena	1.903	43	18	74	—	206	—	882	914	1.796	894
84	Sant'Urbano	3.582	85	30	187	5	387	—	1.722	1.720	3.442	3.184
85	Saonara	5.653	133	39	165	1	191	—	2.787	2.935	5.722	1.352
86	Selvazzano Dentro	5.712	134	47	495	2	249	—	3.048	2.999	6.047	1.958
87	Solesino	6.135	114	52	157	—	218	—	3.059	3.077	6.136	1.026
88	Stanghella	4.781	70	49	150	1	326	—	2.321	2.306	4.627	1.969
89	Teolo	6.999	135	56	198	—	288	—	3.575	3.413	6.988	3.111
90	Terrassa Padovana	2.191	50	21	48	—	97	—	1.065	1.106	2.171	1.472
91	Tòmbolo	5.720	105	71	77	5	100	—	2.788	2.948	5.736	1.109
92	Torrèglia	4.165	83	31	124	—	178	1	2.087	2.075	4.162	1.875
93	Trebasèleghe	7.497	137	57	143	3	349	4	3.751	3.619	7.370	3.073
94	Tribano	4.536	69	40	123	5	223	—	2.199	2.271	4.470	1.926
95	Urbana	2.317	39	27	56	—	127	—	1.118	1.140	2.258	1.703
96	Veggiano	2.155	50	26	68	—	118	—	1.115	1.014	2.129	1.624
97	Vescovana	2.301	28	18	114	—	206	—	1.078	1.141	2.219	2.226
98	Vighizzolo d'Este	1.549	32	16	76	—	181	—	723	737	1.460	1.715
99	Vigodarzere	6.697	157	57	169	—	205	—	3.420	3.341	6.761	1.991
100	Vigonza	11.598	258	112	306	13	419	4	5.903	5.737	11.640	3.332
101	Villa del Conte	3.929	77	25	50	4	173	3	1.930	1.929	3.859	1.732
102	Villa Estense	3.047	64	30	92	—	148	—	1.508	1.517	3.025	1.601
103	Villafranca Padovana	4.528	106	44	176	—	236	—	2.330	2.200	4.530	2.383
104	Villanova di Camposam- piero	3.800	89	40	72	—	118	—	1.895	1.908	3.803	1.218
105	Vo.	4.002	86	26	89	1	158	—	2.029	1.965	3.994	2.042
	PROVINCIA	705.738	13.590	6.394	21.375	440	27.867	326	346.959	359.597	706.556	214.158

PROVINCIA DI ROVIGO

1	Àdria	27.889	467	287	895	4	1.962	1	13.120	13.885	27.005	11.352
2	Ariano nel Polèsine	10.259	185	99	414	—	1.427	—	4.703	4.629	9.332	8.092
3	Arquà Polèsine	3.939	70	28	157	—	321	—	1.814	2.003	3.817	2.002
4	Badia Polèsine	11.502	161	136	417	3	719	—	5.428	5.800	11.228	4.450
5	Bagnolo di Po	2.535	37	23	98	—	242	—	1.195	1.210	2.405	2.143
6	Bergantino	3.447	56	34	89	4	160	1	1.666	1.735	3.401	1.818
7	Bosaro	1.883	27	13	66	—	217	—	856	890	1.746	602
8	Calto	1.480	19	14	40	—	145	—	678	702	1.380	1.098
9	Canaro	4.124	69	48	184	—	394	—	1.920	2.015	3.935	3.271
10	Canda	1.644	21	13	53	—	170	—	762	773	1.535	1.440
11	Castelguglielmo	3.095	49	35	137	—	298	—	1.474	1.474	2.948	2.210
12	Castelmassa	4.922	81	40	223	—	215	—	2.382	2.589	4.971	1.187
13	Castelnovo Bariano	5.307	66	50	185	2	450	—	2.492	2.568	5.060	3.756
14	Ceneselli	3.535	45	45	150	—	290	—	1.680	1.715	3.395	2.858
15	Ceregnano	5.352	99	40	176	—	499	—	2.504	2.584	5.088	2.999
16	Contarina	10.284	206	83	468	4	1.708	—	4.534	4.637	9.171	7.983

ROVIGO-UDINE

N. d'ordine	COMUNI	PO- POLA- ZIONE RESI- DENTE al 31 dic. 1959	ISCRIZIONI E CANCELLAZIONI ANAGRAFICHE NELL'ANNO 1960						POPOLAZIONE RESIDENTE al 31 dicembre 1960			SU- PER- FICIE 1960 — cttari
			Per movimento naturale		Per trasferimento di residenza				M	F	MF	
			Nati vivi	Morti	Iscritti		Cancellati					
					da altro Comune	dal- l'e- stero	per altro Co- mune	per l'e- stero				
17	Còrbola	3.984	71	55	99	—	365	—	1.928	1.806	3.734	1.839
18	Costa di Rovigo	3.782	73	33	131	—	296	—	1.812	1.845	3.657	1.605
19	Crespino	4.397	63	46	127	—	449	—	2.107	1.985	4.092	3.192
20	Donada	7.896	133	63	347	1	1.403	—	3.421	3.490	6.911	5.351
21	Ficarolo	3.772	50	33	111	—	184	—	1.826	1.890	3.716	1.784
22	Fiesso Umbertiano	5.239	95	47	156	—	368	—	2.459	2.616	5.075	2.729
23	Frassinelle Polèsine	2.578	30	13	124	3	285	—	1.258	1.179	2.437	2.187
24	Frattra Polèsine	3.961	61	45	98	—	320	—	1.728	2.027	3.755	2.091
25	Gàiba	1.647	27	17	35	—	127	—	765	800	1.565	1.209
26	Gavello	3.133	57	28	153	—	404	—	1.452	1.459	2.911	2.441
27	Giacciano con Baruchella	3.713	43	31	63	—	238	1	1.758	1.791	3.549	1.836
28	Guarda Vèneta	2.164	43	18	129	—	276	—	1.021	1.021	2.042	1.731
29	Lendinara	15.437	247	142	429	3	916	—	7.449	7.609	15.058	5.539
30	Loreo	5.339	122	41	256	—	633	—	2.463	2.580	5.043	3.960
31	Lùsia	3.915	99	36	176	—	306	—	1.958	1.890	3.848	1.773
32	Melara	2.884	38	32	119	1	174	—	1.419	1.417	2.836	1.760
33	Occhiobello	5.532	78	46	341	1	358	—	2.787	2.761	5.548	3.262
34	Papozze	3.866	59	43	105	—	443	—	1.712	1.832	3.544	2.183
35	Pettorazza Grimani	2.898	47	26	56	—	289	—	1.338	1.348	2.686	2.151
36	Pincara	2.403	52	21	99	—	280	—	1.087	1.166	2.253	1.779
37	Polesella	4.132	53	36	187	—	474	1	1.861	2.000	3.861	1.655
38	Pontèchio Polèsine	2.135	27	21	84	—	199	—	992	1.034	2.026	1.147
39	Porto Tolle	18.176	345	102	378	—	3.208	—	7.851	7.738	15.589	23.900
40	Rosolina	4.242	82	21	155	—	311	1	2.078	2.068	4.146	7.470
41	ROVIGO	46.251	964	522	1.573	15	2.232	1	22.320	23.728	46.048	10.853
42	Salara	1.964	26	21	31	—	117	—	908	975	1.883	1.431
43	San Bellino	1.965	32	14	105	—	170	—	951	967	1.918	1.583
44	San Martino di Venezze	5.307	104	35	128	—	476	1	2.530	2.497	5.027	3.110
45	Stienta	3.559	45	37	79	—	188	—	1.693	1.765	3.458	2.413
46	Tàglio di Po	11.374	192	84	433	—	2.091	4	4.987	4.833	9.820	7.941
47	Trecenta	5.496	71	54	125	—	310	—	2.601	2.727	5.328	3.506
48	Villadose	5.632	102	43	239	—	479	—	2.718	2.733	5.451	3.252
49	Villamarzana	2.069	36	16	81	—	214	—	955	1.001	1.956	1.407
50	Villanova del Ghebbo	2.375	56	25	102	—	206	—	1.155	1.147	2.302	1.177
51	Villanova Marchesana	2.738	35	24	102	—	265	—	1.327	1.259	2.586	1.821
	PROVINCIA	307.152	5.316	2.859	10.708	41	28.271	11	143.883	148.193	292.076	180.329

PROVINCIA DI UDINE

1	Aiello del Friuli	2.353	26	26	34	—	50	—	1.135	1.202	2.337	1.303
2	Amaro	1.046	11	18	22	1	26	4	493	539	1.032	3.326
3	Ampezzo	2.302	30	37	42	3	65	—	1.128	1.147	2.275	7.361
4	Andrèis	968	6	15	8	3	7	—	445	518	963	2.689
5	Aquilèia	3.490	45	29	58	6	131	—	1.731	1.708	3.439	3.684
6	Arba	1.786	9	11	23	5	55	—	844	913	1.757	1.498
7	Arta	3.134	43	35	28	2	35	—	1.509	1.628	3.137	4.302
8	Artegna	3.761	72	49	70	4	86	—	1.877	1.895	3.772	1.121

UDINE

N. d'ordine	COMUNI	PO- POLA- ZIONE RESI- DENTE al 31 dic. 1959	ISCRIZIONI E CANCELLAZIONI ANAGRAFICHE NELL'ANNO 1960						POPOLAZIONE RESIDENTE al 31 dicembre 1960			SU- PER- FICIE 1960 — cttari
			Per movimento naturale		Per trasferimento di residenza				M	F	MF	
			Nati vivi	Morti	Iscritti		Cancellati					
					da altro Comune	dal- l'e- stero	per altro Co- mune	per l'e- stero				
9	Arzene	2.127	28	18	61	6	66	4	1.113	1.021	2.134	1.206
10	Attimis	2.934	35	41	27	2	47	—	1.532	1.378	2.910	3.335
11	Aviano	9.026	104	101	232	35	175	24	4.744	4.353	9.097	11.346
12	Azzano Dècimo	9.860	129	91	281	36	241	—	4.962	5.012	9.974	5.140
13	Bagnària Arsa	3.108	38	25	75	1	80	—	1.580	1.537	3.117	1.898
14	Bàrcis	943	13	16	8	1	14	1	464	470	934	10.310
15	Basiliano	5.791	85	67	86	22	141	11	2.806	2.959	5.765	4.293
16	Bertiolo	3.280	49	34	30	—	55	6	1.660	1.604	3.264	2.617
17	Bicinicco	1.922	26	13	38	7	86	1	957	936	1.893	1.591
18	Bordano	1.481	23	21	12	—	11	—	754	730	1.484	1.520
19	Brugnera	5.543	120	51	128	9	155	—	2.836	2.758	5.594	2.924
20	Budòia	2.568	23	36	65	9	66	3	1.229	1.331	2.560	3.767
21	Bùia	8.171	115	97	136	23	150	1	4.046	4.151	8.197	2.555
22	Bùtrio	2.647	42	28	75	5	63	1	1.309	1.368	2.677	1.775
23	Camino al Tagliamento	2.394	36	26	47	—	61	—	1.209	1.181	2.390	2.260
24	Campofòrmido	4.220	82	37	124	7	142	10	2.071	2.173	4.244	2.198
25	Campolongo al Torre	986	11	23	18	—	26	—	468	498	966	588
26	Càneva	7.444	127	78	119	24	150	464	3.440	3.582	7.022	4.195
27	Carlino	2.383	39	15	82	4	108	—	1.270	1.115	2.385	3.036
28	Casarsa della Delizia	5.911	127	60	273	15	186	—	2.955	3.125	6.080	2.941
29	Cassacco	2.762	37	35	52	6	76	2	1.320	1.424	2.744	1.163
30	Castellonovo del Friuli	2.273	18	26	31	4	45	—	1.124	1.131	2.255	2.259
31	Castelons di Strada	4.209	60	37	60	6	145	6	2.113	2.034	4.147	3.283
32	Cavasso Nuovo	1.783	25	37	63	16	33	8	844	965	1.809	1.024
33	Cavazzo Càrnico	1.608	20	25	57	3	76	—	766	821	1.587	3.869
34	Cercivento	1.181	19	16	21	—	27	—	585	593	1.178	1.536
35	Cervignano del Friuli	8.921	117	67	405	4	495	9	4.406	4.470	8.876	2.849
36	Chions	4.111	69	38	93	14	209	28	2.089	1.923	4.012	3.347
37	Chiòpris-Viscone	720	19	9	17	1	33	—	361	354	715	903
38	Chiusaforte	1.728	21	26	53	10	90	2	888	806	1.694	10.009
39	Cimolais	967	20	14	6	—	34	—	465	480	945	10.121
40	Cividale del Friuli	11.096	136	156	369	19	418	22	5.415	5.609	11.024	5.056
41	Clàut	2.381	33	26	20	—	45	—	1.210	1.153	2.363	16.598
42	Clauzetto	1.619	12	11	14	4	34	—	753	851	1.604	2.797
43	Codròipo	12.996	175	103	397	53	412	277	6.312	6.517	12.829	7.460
44	Colloredo di Monte Al- bano	2.782	44	41	36	1	82	1	1.396	1.343	2.739	2.159
45	Comeglians	1.732	16	27	30	—	50	—	829	872	1.701	1.943
46	Cordenons	9.631	149	86	285	57	145	103	4.614	5.174	9.788	5.678
47	Cordovado	2.523	41	22	103	4	111	51	1.234	1.253	2.487	1.212
48	Corno di Rosazzo	2.159	34	25	60	—	65	12	1.087	1.064	2.151	1.254
49	Coseano	2.767	41	28	31	10	62	1	1.343	1.415	2.758	2.395
50	Dignano	3.272	38	32	28	4	59	35	1.574	1.642	3.216	2.717
51	Dogna	847	11	18	3	2	17	1	397	430	827	6.918
52	Drenchia	1.278	18	13	21	—	72	—	598	634	1.232	1.328
53	Enemonzo	1.756	24	18	21	9	31	9	862	890	1.752	2.370
54	Erto e Casso	2.038	34	30	11	—	35	—	1.005	1.013	2.018	5.222
55	Faedis	4.439	65	56	65	11	99	257	2.156	2.012	4.168	4.661

UDINE

N. d'ordine	COMUNI	PO- POLA- ZIONE RESI- DENTE al 31 dic. 1959	ISCRIZIONI E CANCELLAZIONI ANAGRAFICHE NELL'ANNO 1960						POPOLAZIONE RESIDENTE al 31 dicembre 1960			SU- PER- FICIE 1960 — ettari
			Per movimento naturale		Per trasferimento di residenza				M	F	MF	
			Nati vivi	Morti	Iscritti		Cancellati					
					da altro Comune	dal- l'Es- terro	per altro Co- mune	per l'Es- terro				
56	Fagagna	6.005	83	60	120	5	145	1	3.058	2.949	6.007	3.702
57	Fanna	1.848	25	32	24	9	44	8	823	999	1.822	1.013
58	Fiume Veneto	6.423	92	78	192	45	220	10	3.117	3.327	6.444	3.576
59	Fiumicello	4.402	67	31	68	—	164	—	2.227	2.115	4.342	2.290
60	Flaibano	1.959	33	31	30	—	12	2	971	1.006	1.977	1.725
61	Fontanafredda	7.304	97	59	175	32	195	5	3.767	3.582	7.349	4.633
62	Forgària nel Friuli	2.888	39	37	28	19	64	—	1.438	1.435	2.873	2.913
63	Forni Avoltri	1.496	17	14	33	1	49	1	764	719	1.483	8.071
64	Forni di Sopra	1.918	20	23	23	3	23	2	897	1.019	1.916	8.116
65	Forni di Sotto	1.477	10	20	18	—	11	1	740	733	1.473	9.354
66	Frisanco	1.266	12	23	13	3	11	3	571	686	1.257	6.120
67	Gemona del Friuli	12.671	176	146	312	33	280	14	6.075	6.677	12.752	5.626
68	Gonars	4.619	75	45	90	6	104	1	2.337	2.303	4.640	1.990
69	Grimacco	1.706	26	18	15	9	36	—	877	825	1.702	1.633
70	Latisana (*)											
	<i>fino all'1-3-60</i>	12.380	36	28	83	—	47	—	6.274	6.150	12.424	5.336
	<i>dal 2-3-60</i>	10.252	151	71	272	15	404	1	5.171	5.043	10.214	3.773
71	Làuco	2.356	23	21	8	—	21	6	1.160	1.179	2.339	3.458
72	Lestizza	4.640	77	53	70	5	76	—	2.259	2.404	4.663	3.418
73	Lignano Sabbiadoro (*)											
	<i>dal 2-3-60</i>	2.172	46	13	367	5	94	2	1.249	1.232	2.481	1.563
74	Ligosullo	429	9	8	9	—	11	—	194	234	428	1.675
75	Lusèvera	2.170	19	30	42	2	79	81	1.026	1.017	2.043	5.343
76	Magnano in Riviera	2.654	31	24	47	1	73	—	1.305	1.331	2.636	851
77	Majano	6.042	73	77	83	14	110	13	2.942	3.070	6.012	2.889
78	Malborghetto-Valbruna	1.526	26	12	50	5	80	1	778	736	1.514	11.984
79	Maniago	8.168	136	65	219	22	174	43	3.935	4.328	8.263	7.068
80	Manzano	5.523	101	52	148	—	123	—	2.765	2.832	5.597	3.086
81	Marano Lagunare	2.723	50	19	37	1	61	—	1.439	1.292	2.731	9.027
82	Martignacco	5.179	90	53	165	4	129	—	2.564	2.692	5.256	2.672
83	Meduno	2.621	21	47	40	11	45	1	1.289	1.311	2.600	3.125
84	Mereto di Tomba	3.550	39	35	53	7	68	—	1.757	1.789	3.546	2.730
85	Moggio Udinese	3.512	46	37	52	1	87	4	1.645	1.838	3.483	14.384
86	Moimacco	1.110	15	13	17	—	43	—	547	539	1.086	1.181
87	Montenars	1.181	10	15	20	—	21	5	578	592	1.170	1.992
88	Montereale Valcellina	5.247	69	66	115	15	144	8	2.554	2.674	5.228	6.785
89	Morsano al Tagliamento	3.621	39	52	131	9	108	27	1.821	1.792	3.613	3.216
90	Mortegliano	5.330	79	65	98	2	150	1	2.656	2.637	5.293	2.999
91	Moruzzo	2.186	39	23	46	12	70	3	1.134	1.053	2.187	1.780
92	Muzzana del Turignano	2.805	40	27	65	6	107	—	1.433	1.349	2.782	2.435
93	Nimis	4.217	61	67	52	11	125	8	2.039	2.102	4.141	3.382
94	Osoppo	2.972	24	30	51	4	77	1	1.444	1.499	2.943	2.215
95	Ovaro	3.927	52	43	25	3	78	—	1.908	1.978	3.886	5.788
96	Pagnacco	2.961	30	29	69	1	67	6	1.482	1.477	2.959	1.487
97	Palazzolo dello Stella	4.055	65	31	130	6	217	—	2.036	1.972	4.008	3.440
98	Palmanova	6.012	68	80	350	11	353	—	2.847	3.161	6.008	1.332
99	Paluzza	4.238	66	45	64	3	56	—	2.074	2.196	4.270	6.996
100	Pasian di Prato	5.751	85	47	339	11	271	5	2.913	2.950	5.863	1.530

(*) Cfr. avvertenze a pag. V.

UDINE

N. d'ordine	COMUNI	PO- POLA- ZIONE RESI- DENTE al 31 dic. 1959	ISCRIZIONI E CANCELLAZIONI ANAGRAFICHE NELL'ANNO 1960						POPOLAZIONE RESIDENTE al 31 dicembre 1960			SU- PER- FICIE 1960 — ettari
			Per movimento naturale		Per trasferimento di residenza				M	F	MF	
			Nati vivi	Morti	Iscritti		Cancellati					
					da altro Comune	dal- l'e- stero	per altro Co- mune	per l'e- stero				
101	Pasiano di Pordenone . .	7.912	112	60	165	13	396	—	3.950	3.796	7.746	4.550
102	Paularo	4.402	53	34	39	—	74	—	2.166	2.220	4.386	8.423
103	Pavia di Udine	4.617	56	32	167	15	155	5	2.375	2.288	4.663	3.458
104	Pinzano al Tagliamento	2.609	28	32	50	—	100	1	1.234	1.320	2.554	2.176
105	Pocènia	2.967	43	14	102	2	81	—	1.564	1.455	3.019	2.389
106	Polcenigo	4.273	39	66	98	21	134	1	2.090	2.140	4.230	4.919
107	Pontebba	3.792	63	28	151	3	192	15	1.896	1.878	3.774	9.921
108	Porcia	7.337	110	59	249	19	177	1	3.702	3.776	7.478	2.949
109	Pordenone	32.657	528	292	1.529	126	842	22	16.055	17.629	33.684	3.823
110	Porpetto	2.977	48	27	70	5	118	12	1.568	1.375	2.943	1.809
111	Povoletto	4.721	83	47	67	20	123	15	2.412	2.294	4.706	3.821
112	Prazuolo del Friuli	6.175	79	83	136	8	175	31	3.007	3.102	6.109	3.428
113	Pradamano (a)	2.236	33	17	65	1	77	3	1.137	1.143	2.280	1.631
114	Prata di Pordenone	4.994	83	38	127	8	119	2	2.578	2.475	5.053	2.291
115	Prato Carnico	2.276	29	39	17	1	20	2	1.069	1.193	2.262	8.148
116	Pravisdòmini	2.789	36	27	122	4	132	1	1.437	1.354	2.791	1.614
117	Precenico	2.205	38	25	103	6	191	13	1.119	1.004	2.123	2.696
118	Premariacco	3.387	51	43	79	3	115	4	1.685	1.673	3.358	3.973
119	Preone	576	5	9	3	4	17	1	288	273	561	2.251
120	Prepetto	1.655	17	15	53	8	104	14	860	740	1.600	3.324
121	Pülfero	3.492	38	49	56	5	103	2	1.773	1.664	3.437	4.796
122	Ragogna	3.840	37	50	53	2	95	6	1.884	1.897	3.781	2.243
123	Ravaschetto	1.385	27	24	6	2	44	—	657	695	1.352	2.632
124	Raveo	767	8	11	11	—	15	—	355	405	760	1.263
125	Reana del Roiale	4.875	58	57	95	9	91	8	2.301	2.580	4.881	2.018
126	Remanzacco (b)	3.742	58	31	131	6	100	10	1.912	1.842	3.754	3.064
127	Rèsia	2.990	47	37	41	—	95	—	1.452	1.494	2.946	11.919
128	Resiutta	678	8	7	10	—	20	—	336	333	669	1.987
129	Rigolato	2.026	12	37	21	—	56	—	949	1.017	1.966	3.047
130	Rive d'Arcano	2.994	32	26	48	6	54	—	1.492	1.508	3.000	2.242
131	Rivignano	4.389	58	60	68	19	160	—	2.200	2.114	4.314	3.072
132	Rònychis	2.456	46	14	35	1	105	—	1.285	1.134	2.419	1.842
133	Roveredo in Piano	1.634	20	18	66	13	51	17	811	836	1.647	1.592
134	Ruda	3.258	40	32	65	—	84	—	1.699	1.548	3.247	1.880
135	Sacile	12.782	214	130	579	48	368	18	6.596	6.511	13.107	3.262
136	San Daniele del Friuli . . .	6.858	86	108	232	23	203	35	3.376	3.477	6.853	3.394
137	San Giòrgio della Richin- velda	5.486	80	61	103	7	173	24	2.808	2.610	5.418	4.792
138	San Giòrgio di Nogarò . . .	7.234	116	53	180	9	350	7	3.622	3.507	7.129	1.923
139	San Giovanni al Natisone . .	3.771	59	35	113	5	102	2	1.918	1.891	3.809	2.392
140	San Leonardo	2.197	25	16	38	1	35	—	1.097	1.113	2.210	2.700
141	San Martino al Taglia- mento	1.912	21	15	49	3	74	7	972	917	1.889	1.783
142	San Pietro al Natisone . . .	2.748	33	51	80	8	78	10	1.361	1.369	2.730	2.398
143	San Quirino	3.423	44	56	122	17	136	28	1.684	1.702	3.386	5.119
144	Santa Maria la Longa	2.181	37	15	45	3	79	1	1.064	1.107	2.171	1.947
145	San Vito al Tagliamento . .	11.841	182	122	304	30	260	1	5.937	6.037	11.974	6.071
146	San Vito al Torre	1.587	22	21	27	—	50	—	802	763	1.565	1.158
147	San Vito di Fagagna	1.821	19	35	24	1	28	2	892	908	1.800	853

(a) Nei dati della popolazione al 31 dicembre 1960, sono stati compresi: n. 24M., 18F., 42MF., corrispondenti ad altrettante schede anagrafiche ricevute dal comune di Remanzacco, in dipendenza della variazione territoriale disposta con D.P.R. n. 114 del 19-1-1960. — (b) Dai dati della popolazione al 31 dicembre 1960, sono stati detratti: n. 24M., 18F., 42MF., corrispondenti ad altrettante schede anagrafiche cedute al comune di Pradamano, in dipendenza della variazione territoriale disposta con D.P.R. n. 114 del 19-1-1960.

UDINE-GORIZIA

N. d'ordine	COMUNI	PO- POLA- ZIONE RESI- DENTE al 31 dic. 1959	ISCRIZIONI E CANCELLAZIONI ANAGRAFICHE NELL'ANNO 1960						POPOLAZIONE RESIDENTE al 31 dicembre 1960			SU- PER- FICIE 1960 — ettari
			Per movimento naturale		Per trasferimento di residenza				M	F	MF	
			Nati vivi	Morti	Iscritti		Cancellati					
					da altro Comune	dall'e- stero	per altro Co- mune	per l'e- stero				
148	Sauris	834	15	8	14	—	41	3	423	388	811	4.152
149	Savogna	1.808	19	18	33	2	35	—	939	870	1.809	2.211
150	Sedegliano	5.331	79	64	52	10	113	2	2.621	2.672	5.293	5.059
151	Sequals	2.427	27	39	53	—	67	31	1.159	1.211	2.370	2.795
152	Sesto al Règhena	6.714	94	73	169	2	270	16	3.439	3.181	6.620	4.053
153	Socchieve	2.128	22	28	7	1	70	2	1.013	1.045	2.058	6.595
154	Spilimbergo	11.074	159	108	319	20	314	14	5.509	5.627	11.136	7.247
155	Stregna	1.814	10	15	1	—	27	5	900	878	1.778	1.970
156	Sutrio	1.795	30	23	15	4	39	—	878	904	1.782	2.106
157	Taipana	2.571	29	27	35	2	60	14	1.333	1.203	2.536	6.547
158	Talmassons	4.726	74	54	73	4	97	63	2.319	2.344	4.663	4.300
159	Tapogliano	593	11	4	6	—	16	—	298	292	590	501
160	Tarcento	11.142	120	148	200	37	259	85	5.234	5.773	11.007	3.508
161	Tarvisio	7.044	118	63	420	18	424	7	3.663	3.443	7.106	20.552
162	Tavagnacco	6.709	104	95	224	14	207	42	3.290	3.417	6.707	1.537
163	Teor	2.867	31	34	51	7	96	42	1.404	1.380	2.784	1.691
164	Terzo d'Aquileia	2.526	39	19	39	—	120	—	1.301	1.164	2.465	2.823
165	Tolmezzo	9.649	149	123	321	9	330	3	4.845	4.827	9.672	6.569
166	Torreano	3.191	43	41	48	12	84	6	1.612	1.551	3.163	3.488
167	Torviscosa	4.041	47	28	118	7	160	19	2.065	1.941	4.006	5.484
168	Tramonti di Sopra	1.360	19	15	13	5	43	2	666	671	1.337	12.511
169	Tramonti di Sotto	1.547	14	29	6	1	61	29	699	750	1.449	8.518
170	Trasàghis	3.845	59	51	24	3	68	—	1.936	1.876	3.812	7.771
171	Travèsio	2.131	22	31	19	3	37	1	1.028	1.078	2.106	2.882
172	Treppo Carnico	1.378	26	16	31	—	24	1	696	698	1.394	1.871
173	Treppo Grande	2.534	32	27	52	5	73	11	1.234	1.278	2.512	1.131
174	Tricèsimò	6.179	76	62	198	14	141	19	3.079	3.166	6.245	1.757
175	Trivignano Udinese	2.044	20	21	32	—	75	—	1.033	967	2.000	1.832
176	UDINE	83.300	1.064	825	3.668	208	2.429	151	39.364	45.471	84.835	5.681
177	Valvasone	2.797	42	24	76	1	66	—	1.426	1.400	2.826	1.786
178	Varmo	4.464	70	37	68	4	163	400	2.039	1.967	4.006	3.523
179	Venezzone	3.443	48	49	70	1	83	—	1.714	1.716	3.430	5.416
180	Verzègnis	1.570	18	23	18	4	26	10	757	794	1.551	3.881
181	Villa Santina	2.120	27	21	62	4	52	1	1.021	1.118	2.139	1.300
182	Villa Vicentina	1.314	22	16	92	2	106	—	703	605	1.308	543
183	Visco	864	11	7	48	—	45	—	468	403	871	352
184	Vito d'Àsio	2.348	21	17	20	10	57	15	1.094	1.216	2.310	5.385
185	Vivaro	1.733	22	15	9	—	23	—	841	885	1.726	3.757
186	Zoppola	6.381	96	77	275	30	185	2	3.291	3.227	6.518	4.536
187	Zuglio	1.112	22	11	5	—	34	—	553	541	1.094	1.753
	PROVINCIA	798.598	11.190	8.559	21.990	1749	23.376	2935	394.233	404.424	798.657	716.733

PROVINCIA DI GORIZIA

1	Capriva del Friuli	1.447	26	15	40	4	25	8	718	751	1.469	620
2	Cormons	7.993	110	99	208	7	240	—	3.748	4.231	7.979	3.454
3	Doberdò del Lago	1.481	26	15	56	2	109	1	751	689	1.440	3.139
4	Dolegna del Collio	1.018	13	19	45	4	81	—	513	467	980	1.240

GORIZIA-TRIESTE-PIACENZA

N. d'ordine	COMUNI	PO- POLA- ZIONE RESI- DENTE al 31 dic. 1959	ISCRIZIONI E CANCELLAZIONI ANAGRAFICHE NELL'ANNO 1960						POPOLAZIONE RESIDENTE al 31 dicembre 1960			SU- PER- FICIE 1960 — ettari
			Per movimento naturale		Per trasferimento di residenza				M	F	MF	
			Nati vivi	Morti	Iscritti		Cancellati					
					da altro Comune	dal- l'Es- tero	per altro Co- mune	per l'Es- tero				
5	Farra d'Isonzo	1.865	24	20	42	—	95	1	862	953	1.815	1.013
6	Fogliano Redipuglia	2.669	40	25	92	—	95	—	1.313	1.368	2.681	777
7	GORIZIA	42.456	627	515	1.365	98	1.271	70	19.635	23.055	42.690	4.239
8	Gradisca d'Isonzo	5.544	97	66	231	3	221	1	2.684	2.903	5.587	1.080
9	Grado	9.758	150	85	165	9	258	—	4.819	4.920	9.739	11.460
10	Mariano del Friuli	1.795	26	28	25	1	40	—	870	909	1.779	836
11	Medea	1.013	9	13	16	—	42	—	475	508	983	730
12	Monfalcone	27.300	338	236	778	33	679	57	13.106	14.371	27.477	2.022
13	Moraro	634	7	5	9	—	22	—	297	326	623	350
14	Mossa	1.456	29	21	50	7	26	9	716	770	1.486	609
15	Romans d'Isonzo	3.059	49	31	65	1	67	4	1.523	1.549	3.072	1.537
16	Ronchi dei Legionari	9.445	122	81	241	7	225	15	4.603	4.891	9.494	1.701
17	Sagrado	2.285	33	25	85	7	89	5	1.129	1.162	2.291	1.414
18	San Canzian d'Isonzo	5.371	65	58	112	2	216	2	2.640	2.634	5.274	3.358
19	San Floriano del Còllio	964	15	12	50	3	62	4	488	466	954	1.185
20	San Lorenzo di Mossa	1.214	18	11	24	1	25	—	593	628	1.221	436
21	San Pier d'Isonzo	1.816	20	16	70	3	76	—	925	892	1.817	908
22	Savogna d'Isonzo	1.817	30	16	42	2	51	—	899	925	1.824	1.680
23	Staranzano	3.376	59	36	99	6	215	4	1.659	1.626	3.285	1.831
24	Turriaco	2.303	27	17	55	—	79	1	1.144	1.144	2.288	528
25	Villesse	1.439	25	15	32	—	22	—	718	741	1.459	1.175
	PROVINCIA	139.518	1.985	1.480	3.997	200	4.331	182	66.828	72.879	139.707	47.322

PROVINCIA DI TRIESTE

1	Duino Aurisina	6.130	88	60	286	18	259	15	3.077	3.111	6.188	4.512
2	Monrupino	577	7	9	52	—	17	—	313	297	610	1.299
3	Mùggia	12.717	132	114	689	64	415	36	6.430	6.607	13.037	1.523
4	San Dorligo della Valle	5.324	53	45	204	20	194	10	2.690	2.662	5.352	2.310
5	Sgonico	1.320	19	9	18	2	33	3	667	647	1.314	3.129
6	TRIESTE	282.776	2.740	3.425	3.993	1311	4.041	300	130.063	152.991	283.054	8.239
	PROVINCIA	308.844	3.039	3.662	5.242	1415	4.959	364	143.240	166.315	309.555	21.012

PROVINCIA DI PIACENZA

1	Agazzano	2.716	36	27	130	1	208	—	1.358	1.290	2.648	3.588
2	Alseno	5.154	78	57	380	6	556	1	2.539	2.465	5.004	5.551
3	Besenzone	2.018	33	13	215	1	312	—	1.011	931	1.942	2.388
4	Bèttola	7.086	80	90	156	5	339	9	3.544	3.345	6.889	12.285
5	Bòbbio	6.004	64	53	98	3	227	3	2.972	2.914	5.886	10.646
6	Borgonovo Val Tidone	7.006	55	104	337	3	363	7	3.452	3.475	6.927	5.172
7	Cadeo	4.323	54	31	378	4	511	3	2.125	2.089	4.214	3.859
8	Calendasco	3.481	34	44	208	—	295	—	1.671	1.713	3.384	3.730
9	Caminata	547	7	9	15	—	11	—	282	267	549	317
10	Caorso	5.059	61	60	399	—	378	—	2.522	2.559	5.081	4.095
11	Carpaneto Piacentino	7.071	103	70	351	3	467	1	3.524	3.466	6.990	6.324
12	Castell'Arquato	5.707	65	68	253	3	342	3	2.761	2.854	5.615	5.222
13	Castel San Giovanni	10.526	115	136	494	2	450	2	5.051	5.498	10.549	4.467
14	Castelvetro Piacentino	5.388	80	67	254	2	260	—	2.667	2.730	5.397	3.511

PIACENZA-PARMA

N. d'ordine	COMUNI	PO- POLA- ZIONE RESI- DENTE al 31 dic. 1959	ISCRIZIONI E CANCELLAZIONI ANAGRAFICHE NELL'ANNO 1960						POPOLAZIONE RESIDENTE al 31 dicembre 1960			SU- PER- FICIE 1960 — ettiari
			Per movimento naturale		Per trasferimento di residenza				M	F	MF	
			Nati vivi	Morti	Iscritti		Cancellati					
					da altro Comune	dal- l'e- stero	per altro Co- mune	per l'e- stero				
15	Cerignale	793	6	13	9	—	19	—	407	369	776	3.151
16	Coli	2.335	20	22	27	4	108	—	1.181	1.075	2.256	7.214
17	Corte Brugnatella	1.633	18	26	12	—	48	—	860	729	1.589	4.632
18	Cortemaggiore	6.167	70	61	505	3	581	2	3.076	3.025	6.101	3.682
19	Farini d'Olmo	5.477	57	51	39	18	122	—	2.801	2.617	5.418	11.215
20	Ferriere	5.722	64	56	32	11	115	5	2.923	2.730	5.653	17.957
21	Fiorenzuola d'Arda	12.890	200	104	825	7	700	3	6.353	6.762	13.115	5.974
22	Gazzola	2.409	33	27	148	—	202	—	1.210	1.151	2.361	4.413
23	Gossolengo	3.274	39	27	307	2	420	—	1.596	1.579	3.175	3.147
24	Gragnano Trebbiense	3.835	38	43	220	—	372	—	1.777	1.901	3.678	3.459
25	Gropparello	5.122	45	51	69	3	258	—	2.593	2.337	4.930	5.628
26	Lugagnano Val d'Arda	5.515	63	56	134	—	206	4	2.788	2.658	5.446	5.439
27	Monticelli d'Ongina	6.733	70	88	299	11	297	2	3.331	3.395	6.726	4.641
28	Morfasso	4.553	48	43	22	2	84	3	2.292	2.203	4.495	8.378
29	Nibbiano	3.728	56	49	118	—	211	—	1.813	1.829	3.642	4.401
30	Ottone	2.507	19	33	19	6	89	—	1.291	1.138	2.429	9.841
31	Pecorara	3.017	36	36	29	—	145	—	1.565	1.336	2.901	5.370
32	PIACENZA	84.475	1.086	891	4.007	95	2.106	67	41.307	45.292	86.599	11.846
33	Pianello Val Tidone	3.411	37	33	112	—	149	1	1.695	1.682	3.377	3.639
34	Piozzano	1.887	32	23	54	—	102	—	977	871	1.848	4.357
35	Podenzano	5.385	72	49	417	6	557	—	2.656	2.618	5.274	4.458
36	Ponte dell'Olivo	5.692	61	72	177	1	208	—	2.876	2.775	5.651	4.397
37	Pontenure	4.852	72	44	279	1	365	—	2.397	2.398	4.795	3.381
38	Rivergaro	4.634	54	50	251	4	358	2	2.279	2.254	4.533	4.377
39	Rottofreno	5.953	58	53	360	3	358	—	2.947	3.016	5.963	3.453
40	San Giòrgio Piacentino	5.227	81	60	311	3	431	—	2.618	2.513	5.131	4.907
41	San Pietro in Cerro	2.076	37	17	221	—	171	—	1.086	1.060	2.146	2.751
42	Sarmato	2.897	25	35	146	4	207	3	1.397	1.430	2.827	2.696
43	Travo	4.037	53	49	87	—	168	—	2.064	1.896	3.960	8.039
44	Vernasca	5.195	73	55	84	11	208	—	2.648	2.452	5.100	7.265
45	Vigolzone	3.954	50	47	170	1	228	—	1.968	1.932	3.900	4.235
46	Villanova sull'Arda	3.151	37	35	211	1	291	3	1.535	1.536	3.071	3.646
47	Zerba	565	9	9	6	—	19	—	299	253	552	2.512
48	Ziano Piacentino	4.797	45	64	131	—	182	—	2.438	2.289	4.727	3.291
	PROVINCIA	295.984	3.629	3.201	13.506	230	14.804	124	146.523	148.697	295.220	258.947

PROVINCIA DI PARMA

1	Albareto	3.845	33	42	55	14	102	11	1.893	1.899	3.792	10.395
2	Bardi	6.775	70	79	76	15	186	19	3.299	3.353	6.652	18.948
3	Bedònia	7.431	76	83	118	20	177	—	3.640	3.745	7.385	16.783
4	Berceto	5.747	68	50	54	7	143	—	2.868	2.815	5.683	13.158
5	Bore	2.101	34	26	23	7	58	—	1.083	998	2.081	4.317
6	Borgo Val di Taro	10.200	95	107	160	9	318	32	4.951	5.056	10.007	15.230
7	Busseto	8.597	94	84	621	—	717	—	4.309	4.202	8.511	7.644
8	Calestano	2.774	27	38	100	1	172	1	1.342	1.349	2.691	5.717
9	Collèchio	8.983	103	99	578	2	551	1	4.500	4.515	9.015	5.879
10	Colorno	7.317	86	123	365	5	449	—	3.611	3.590	7.201	4.867
11	Compiano	1.696	6	22	21	2	51	13	796	843	1.639	3.715

PARMA-REGGIO NELL'EMILIA

N. d'ordine	COMUNI	PO- POLA- ZIONE RESI- DENTE al 31 dic. 1959	ISCRIZIONI E CANCELLAZIONI ANAGRAFICHE NELL'ANNO 1960						POPOLAZIONE RESIDENTE al 31 dicembre 1960			SU- PER- FICIE 1960 — ettari
			Per movimento naturale		Per trasferimento di residenza				M	F	MF	
			Nati vivi	Morti	Iscritti		Cancellati					
					da altro Comune	dal- l'e- stero	per altro Co- mune	per l'e- stero				
12	Corniglio	5.429	57	69	53	5	143	1	2.683	2.648	5.331	16.609
13	Felino	4.539	69	47	183	1	311	—	2.219	2.215	4.434	3.831
14	Fidenza	20.499	228	264	1.235	13	711	2	10.555	10.443	20.998	9.515
15	Fontanellato	6.985	95	64	527	—	507	—	3.575	3.461	7.036	5.390
16	Fontevivo	4.506	51	47	357	1	457	1	2.265	2.145	4.410	2.592
17	Fornovo di Taro	6.288	84	55	279	14	366	10	3.045	3.189	6.234	5.765
18	Langhirano	6.690	65	76	313	—	406	—	3.373	3.213	6.586	7.082
19	Lesignano de' Bagni	3.026	33	29	156	—	166	—	1.517	1.503	3.020	4.753
20	Medesano	7.661	88	70	394	3	407	—	3.903	3.766	7.669	8.880
21	Mezzani	3.290	49	52	170	—	233	—	1.629	1.595	3.224	2.812
22	Mònchio delle Corti	2.891	24	38	31	4	144	—	1.446	1.322	2.768	6.914
23	Montechiarùgolo	6.326	95	59	383	—	550	1	3.085	3.109	6.194	4.801
24	Neviano degli Arduini	6.586	92	77	88	15	276	2	3.322	3.104	6.426	10.587
25	Noceto	9.869	132	89	638	12	801	—	4.941	4.820	9.761	7.964
26	Palanzano	3.009	25	43	94	—	129	1	1.517	1.438	2.955	7.033
27	PARMA	134.878	1.776	1.364	6.538	156	3.289	41	66.075	72.579	138.654	20.562
28	Pellegrino Parmense	3.457	52	35	38	—	133	—	1.790	1.589	3.379	8.235
29	Polèsine Parmense	2.269	27	40	140	—	137	—	1.129	1.130	2.259	2.501
30	Roccabianca	4.430	53	53	179	1	251	3	2.170	2.186	4.356	4.015
31	Sala Baganza	3.698	37	46	193	3	323	—	1.763	1.799	3.562	3.091
32	Salsomaggiore Terme	17.645	218	157	504	9	526	1	8.655	9.037	17.692	8.168
33	San Secondo Parmense	5.267	74	69	252	2	387	—	2.580	2.559	5.139	3.820
34	Sissa	4.722	49	44	215	1	242	—	2.378	2.323	4.701	4.290
35	Solignano	2.450	25	17	22	3	151	32	1.171	1.129	2.300	7.357
36	Soragna	4.956	55	51	287	—	427	—	2.421	2.399	4.820	4.539
37	Sòrbolo	6.210	91	62	445	10	393	4	3.192	3.105	6.297	4.012
38	Terenzo	2.640	26	30	52	2	133	2	1.317	1.238	2.555	7.234
39	Tizzano Val Parma	3.846	42	53	83	1	199	—	1.957	1.763	3.720	7.821
40	Tòrnolo	3.025	19	36	44	2	102	—	1.425	1.527	2.952	6.934
41	Torrile	3.596	45	27	304	—	412	1	1.801	1.704	3.505	3.730
42	Traversètolo	5.946	84	71	228	5	381	—	2.896	2.915	5.811	5.461
43	Trecasali	2.917	35	29	197	—	288	—	1.483	1.349	2.832	2.905
44	Valmòzzola	1.712	13	13	24	2	69	—	829	840	1.669	6.788
45	Varano de' Melegari	2.800	34	33	60	—	203	1	1.386	1.271	2.657	6.444
46	Varsi	4.117	42	31	26	5	101	3	2.129	1.926	4.055	7.979
47	Vigatto	6.860	92	57	483	—	638	1	3.206	3.533	6.739	5.515
48	Zibello	3.013	35	40	117	4	179	1	1.418	1.531	2.949	2.350
	PROVINCIA	393.514	4.803	4.190	17.503	356	17.495	185	194.538	199.768	394.306	344.932

PROVINCIA DI REGGIO NELL'EMILIA

1	Albinea	4.866	64	51	283	2	470	—	2.497	2.197	4.694	4.402
2	Bagnolo in Piano	5.447	59	42	247	1	291	3	2.733	2.685	5.418	2.674
3	Baiso	5.187	98	41	142	4	470	—	2.655	2.265	4.920	7.518
4	Bibbiano	5.816	58	55	203	—	207	—	2.961	2.854	5.815	2.805
5	Boretto	4.413	63	50	172	1	247	—	2.136	2.216	4.352	1.916
6	Brescello	4.554	69	49	198	3	218	1	2.236	2.320	4.556	2.450
7	Busana	1.942	27	20	40	—	78	4	978	929	1.907	3.039
8	Cadelbosco di Sopra	6.984	72	74	370	4	569	4	3.456	3.327	6.783	4.418

REGGIO NELL'EMILIA-MODENA

N. d'ordine	COMUNI	PO- POLA- ZIONE RESI- DENTE al 31 dic. 1959	ISCRIZIONI E CANCELLAZIONI ANAGRAFICHE NELL'ANNO 1960						POPOLAZIONE RESIDENTE al 31 dicembre 1960			SU- PER- FICIE 1960 — ettari
			Per movimento naturale		Per trasferimento di residenza				M	F	MF	
			Nati vivi	Morti	Iscritti		Cancellati					
					da altro Comune	dal- l'e- stero	per altro Co- mune	per l'e- stero				
9	Campagnola Emilia	4.544	61	44	220	—	339	12	2.201	2.229	4.430	2.476
10	Campègine	3.703	47	41	189	3	208	2	1.853	1.838	3.691	2.224
11	Carpinetti	6.286	107	47	107	1	430	—	3.132	2.892	6.024	8.952
12	Casalgrande	8.405	132	92	405	—	394	9	4.306	4.141	8.447	3.754
13	Casina	5.461	73	53	92	—	295	—	2.800	2.478	5.278	6.378
14	Castellarano	5.906	92	46	309	2	350	—	3.011	2.902	5.913	5.749
15	Castelnovo di Sotto	6.447	89	68	314	—	310	—	3.232	3.240	6.472	3.462
16	Castelnuovo ne' Monti	9.607	149	103	201	—	430	2	4.898	4.524	9.422	9.661
17	Cavriago	4.868	54	62	238	—	200	1	2.411	2.486	4.897	1.701
18	Ciano d'Enza	3.994	52	37	151	—	241	—	2.060	1.859	3.919	5.337
19	Collagna	2.213	30	18	28	—	96	—	1.128	1.029	2.157	6.688
20	Corrèggio	19.145	285	195	926	1	839	2	9.600	9.721	19.321	7.779
21	Fàbbriico	5.375	87	37	154	2	302	4	2.575	2.700	5.275	2.307
22	Gattatico	5.224	62	42	385	6	414	1	2.653	2.567	5.220	4.236
23	Gualtieri	6.354	85	66	206	—	272	57	3.075	3.175	6.250	3.560
24	Guastalla	13.845	218	142	478	3	487	—	6.875	7.040	13.915	5.250
25	Ligòncchio	2.606	40	32	23	—	111	—	1.299	1.227	2.526	6.155
26	Luzzara	8.802	115	85	381	1	443	—	4.252	4.519	8.771	3.826
27	Montecchio Emilia	5.854	71	59	298	5	259	1	2.937	2.972	5.909	2.465
28	Novellara	10.671	124	102	461	—	555	2	5.312	5.285	10.597	5.817
29	Poviglio	6.013	84	69	332	6	287	—	3.038	3.041	6.079	4.370
30	Quattro Castella	5.968	89	61	332	1	481	1	3.040	2.807	5.847	4.613
31	Ramiseto	3.252	37	31	33	—	135	—	1.635	1.521	3.156	9.823
32	Reggiolo	7.062	95	62	225	3	538	—	3.399	3.386	6.785	4.301
33	RÈGGIO NELL'EMILIA	113.568	1.351	1.140	4.088	105	2.820	18	55.873	59.261	115.134	23.155
34	Rio Saliceto	3.778	59	47	246	—	268	—	1.911	1.857	3.768	2.256
35	Rolo	3.566	51	28	162	2	183	—	1.780	1.790	3.570	1.402
36	Rubiera	7.043	115	84	307	2	337	—	3.483	3.563	7.046	2.530
37	San Martino in Rio	5.010	64	45	264	3	231	—	2.590	2.475	5.065	2.265
38	San Polo d'Enza	4.170	49	37	172	1	193	—	2.106	2.056	4.162	3.285
39	Sant'Ilàrio d'Enza	5.251	71	59	467	6	225	—	2.700	2.811	5.511	2.019
40	Scandiano	14.270	211	127	593	4	581	—	7.194	7.176	14.370	4.986
41	Toano	6.071	102	57	86	—	452	2	3.142	2.606	5.748	6.734
42	Vetto	3.402	37	30	62	1	161	30	1.703	1.578	3.281	5.330
43	Vezzano sul Cròstolo	4.048	51	53	170	—	273	—	2.067	1.876	3.943	3.767
44	Viano	3.457	58	36	170	—	302	—	1.756	1.591	3.347	4.521
45	Villa Minozzo	7.617	120	77	101	1	334	4	3.973	3.451	7.424	16.778
	PROVINCIA	382.065	5.127	3.796	15.031	174	17.326	160	190.652	190.463	381.115	229.134

PROVINCIA DI MODENA

1	Bastiglia	2.053	25	25	155	—	188	—	984	1.036	2.020	1.052
2	Bomporto	6.206	84	55	388	—	627	—	3.059	2.937	5.996	3.911
3	Campogalliano	5.722	61	48	405	6	493	—	2.895	2.758	5.653	3.529
4	Camposanto	3.449	58	36	180	2	231	—	1.686	1.736	3.422	2.269
5	Carpi	43.380	641	429	2.437	28	1.141	19	21.802	23.095	44.897	13.156
6	Castelfranco Emilia	19.427	264	169	906	8	890	1	9.951	9.594	19.545	10.247
7	Castelnuovo Rangone	5.207	67	49	381	—	362	—	2.632	2.612	5.244	2.261

MODENA-BOLOGNA

N. d'ordine	COMUNI	PO- POLA- ZIONE RESI- DENTE al 31 dic. 1959	ISCRIZIONI E CANCELLAZIONI ANAGRAFICHE NEL'ANNO 1960						POPOLAZIONE RESIDENTE al 31 dicembre 1960			SU- PER- FICIE 1960 — ettari
			Per movimento naturale		Per trasferimento di residenza				M	F	MF	
			Nati vivi	Morti	Iscritti		Cancellati					
					da altro Comune	dal- l'e- stero	per altro Co- mune	per l'e- stero				
8	Castelvetro di Modena	8.058	107	73	506	1	759	1	3.964	3.875	7.839	4.972
9	Cavezzo	6.961	103	78	329	—	548	—	3.292	3.475	6.767	2.683
10	Concordia sulla Sècchia	9.681	142	101	475	3	567	2	4.747	4.884	9.631	4.119
11	Fanano	4.642	63	50	61	—	185	—	2.282	2.249	4.531	8.992
12	Finale Emilia	16.592	258	169	454	7	847	—	8.116	8.179	16.295	10.472
13	Fiorano Modenese	5.256	89	40	444	2	365	—	2.748	2.638	5.386	2.639
14	Fiumalbo	2.162	31	24	21	4	81	—	1.028	1.085	2.113	3.932
15	Formigine	12.725	220	112	640	3	566	1	6.514	6.395	12.909	4.698
16	Frassinoro	5.436	78	42	46	2	134	5	2.790	2.591	5.381	9.593
17	Guiglia	4.135	62	36	168	—	298	2	2.075	1.954	4.029	4.900
18	Lama Mocogno	4.621	72	37	77	3	229	—	2.458	2.049	4.507	6.380
19	Maranello	6.416	96	53	420	—	434	—	3.248	3.197	6.445	3.274
20	Marano sul Panaro	4.090	63	31	192	—	292	—	2.131	1.891	4.022	4.517
21	Medolla	5.059	78	48	316	2	370	1	2.508	2.528	5.036	2.681
22	Mirandola	23.361	358	211	952	13	1.416	17	11.456	11.584	23.040	13.713
23	MÒDENA	130.910	1.678	1.270	6.369	91	2.780	22	64.890	70.086	134.976	18.363
24	Montecreto	1.708	25	13	25	2	69	2	873	803	1.676	3.114
25	Montefiorino	3.991	61	49	95	7	205	4	1.940	1.956	3.896	4.535
26	Montese	5.232	61	50	120	6	310	—	2.586	2.473	5.059	8.080
27	Nonantola	10.392	123	78	377	1	626	—	5.184	5.005	10.189	5.540
28	Novi di Modena	10.108	137	122	469	—	772	1	4.919	4.900	9.819	5.182
29	Palàgano	4.146	54	38	62	1	171	—	2.011	2.043	4.054	6.043
30	Pavullo nel Frignano	14.697	248	133	366	29	914	—	7.289	7.004	14.293	14.411
31	Pievepèlago	3.500	51	34	59	5	131	—	1.741	1.709	3.450	7.644
32	Polinago	4.056	86	38	72	1	256	—	2.096	1.825	3.921	5.384
33	Prignano sulla Sècchia	5.531	112	50	216	—	515	—	2.844	2.450	5.294	8.051
34	Ravarino	5.692	84	46	250	—	461	—	2.768	2.751	5.519	2.853
35	Riolunato	1.447	21	16	26	2	41	—	749	690	1.439	4.517
36	San Cesàrio sul Panaro	4.914	65	36	241	1	264	—	2.520	2.401	4.921	2.737
37	San Felice sul Panaro	10.080	153	103	389	—	653	1	4.858	5.007	9.865	5.150
38	San Possidònio	4.145	65	26	180	6	296	—	2.056	2.018	4.074	1.704
39	San Pròspero	4.985	87	39	265	—	618	—	2.362	2.318	4.680	3.444
40	Sassuolo	21.593	360	168	1.304	35	639	—	11.034	11.451	22.485	3.869
41	Savignano sul Panaro	6.054	106	46	492	11	428	—	3.171	3.018	6.189	2.538
42	Serramazzone	7.662	102	58	269	1	664	3	3.818	3.491	7.309	9.332
43	Sèstola	3.788	45	46	68	—	180	10	1.912	1.753	3.665	5.243
44	Soliera	9.945	148	94	550	2	689	1	5.011	4.850	9.861	5.108
45	Spilamberto	8.357	127	78	441	2	469	—	4.258	4.122	8.380	2.952
46	Vignola	14.518	223	117	1.031	5	543	—	7.487	7.630	15.117	2.290
47	Zocca	5.785	76	59	201	4	401	2	2.901	2.703	5.604	6.911
	PROVINCIA	507.875	7.318	4.723	23.890	296	24.118	95	253.644	256.799	510.443	268.985

PROVINCIA DI BOLOGNA

1	Anzola dell'Emilia	5.609	82	45	336	1	402	—	2.880	2.701	5.581	3.624
2	Argelato	4.128	57	45	313	—	484	—	2.035	1.934	3.969	3.513
3	Baricella	5.683	61	62	214	1	296	—	2.767	2.834	5.601	4.561
4	Bazzano	4.652	60	33	221	2	244	—	2.301	2.357	4.658	1.397

BOLOGNA

N. d'ordine	COMUNI	PO- POLA- ZIONE RESI- DENTE al 31 dic. 1959	ISCRIZIONI E CANCELLAZIONI ANAGRAFICHE NELL'ANNO 1960						POPOLAZIONE RESIDENTE al 31 dicembre 1960			SU- PER- FICIE 1960 — ettari
			Per movimento naturale		Per trasferimento di residenza				M	F	MF	
			Nati vivi	Morti	Iscritti		Cancellati					
					da altro Comune	dal- Pe- stero	per altro Co- mune	per Pe- stero				
5	Bentivoglio	4.934	65	32	353	—	470	—	2.466	2.384	4.850	5.115
6	BOLOGNA.	426.621	4.941	4.168	20.527	372	7.263	70	206.491	234.469	440.960	14.073
7	Borgo Tossignano	3.193	41	18	132	—	239	—	1.585	1.524	3.109	2.912
8	Bùdrio	14.682	168	145	548	8	694	—	7.275	7.292	14.567	12.013
9	Calderara di Reno	5.040	59	45	304	—	513	—	2.498	2.347	4.845	4.122
10	Camugnano	4.377	52	52	74	6	303	—	2.155	1.999	4.154	9.661
11	Casalècchio di Reno	17.230	250	127	2.155	1	811	—	9.173	9.525	18.698	1.737
12	Casalfumanese	3.432	46	28	197	—	366	—	1.760	1.521	3.281	8.197
13	Castel d'Aiano	3.117	46	42	55	—	234	—	1.493	1.449	2.942	4.525
14	Castel del Rio	2.162	27	28	33	—	123	—	1.053	1.018	2.071	5.256
15	Castel di Casio	3.085	28	29	72	—	239	1	1.435	1.481	2.916	4.745
16	Castel Guelfo di Bologna	3.237	56	27	244	—	274	—	1.660	1.576	3.236	2.855
17	Castello d'Argile	3.479	60	28	85	—	243	—	1.685	1.668	3.353	2.907
18	Castello di Serravalle	3.474	55	22	212	—	367	—	1.790	1.562	3.352	3.922
19	Castel Maggiore	6.561	84	43	594	—	480	—	3.392	3.324	6.716	3.095
20	Castel San Pietro Terme	13.735	190	150	634	2	818	—	6.920	6.673	13.593	14.848
21	Castenaso	5.322	70	41	466	1	383	—	2.774	2.661	5.435	3.573
22	Castiglione dei Pèpoli	7.448	95	85	139	1	289	—	3.683	3.626	7.309	6.580
23	Crespellano	5.731	72	44	435	1	461	—	2.976	2.758	5.734	3.785
24	Crevalcore	13.383	196	117	508	—	629	—	6.611	6.730	13.341	10.265
25	Dozza	2.925	39	29	204	—	262	—	1.493	1.384	2.877	2.424
26	Fontanèlice	2.506	46	17	86	—	223	—	1.241	1.157	2.398	3.657
27	Gaggio Montano	4.760	56	41	98	1	309	—	2.293	2.272	4.565	5.872
28	Galliera	5.080	78	48	155	1	268	—	2.461	2.537	4.998	3.716
29	Granaglione	3.165	31	58	63	1	196	—	1.454	1.552	3.006	3.956
30	Granarolo dell'Emilia	4.273	50	42	380	1	468	—	2.170	2.024	4.194	3.441
31	Grizzana	3.504	29	28	114	—	334	1	1.692	1.592	3.284	7.733
32	Imola	50.748	650	563	2.127	36	1.655	8	25.372	25.963	51.335	20.494
33	Lizzano in Belvedere	3.476	49	40	89	—	159	—	1.721	1.694	3.415	8.556
34	Loiano	3.002	39	31	102	—	249	—	1.485	1.378	2.863	5.239
35	Malalbergo	6.327	82	52	254	2	282	1	3.113	3.217	6.330	5.383
36	Marzabotto	4.718	36	37	244	—	501	—	2.285	2.175	4.460	7.451
37	Medicina	14.239	179	142	565	7	748	6	7.187	6.907	14.094	15.910
38	Minèrbio	6.469	77	75	359	2	313	—	3.228	3.291	6.519	4.304
39	Molinella	13.113	130	136	423	—	543	—	6.488	6.499	12.987	12.787
40	Monghidoro	3.517	66	46	58	—	233	57	1.685	1.620	3.305	4.820
41	Monterenzio	2.935	42	19	122	1	306	—	1.456	1.319	2.775	10.536
42	Monte San Pietro	4.955	64	40	244	—	679	1	2.492	2.051	4.543	7.465
43	Montevèglio	3.175	43	34	210	7	400	—	1.590	1.411	3.001	3.257
44	Monzuno	4.182	71	34	170	—	385	—	2.082	1.922	4.004	6.501
45	Mordano	3.710	32	37	146	—	167	—	1.910	1.774	3.684	2.146
46	Ozzano dell'Emilia	4.662	52	40	345	—	465	—	2.379	2.175	4.554	6.494
47	Pianoro	8.027	119	57	645	—	833	—	4.187	3.714	7.901	10.711
48	Pieve di Cento	4.889	70	53	119	—	221	—	2.413	2.391	4.804	1.585
49	Porretta Terme	5.898	73	51	239	1	282	—	2.875	3.003	5.878	3.393
50	Sala Bolognese	4.467	58	40	252	1	487	—	2.196	2.055	4.251	4.517
51	San Benedetto Val di Sam- bro	5.457	85	59	148	4	359	—	2.734	2.542	5.276	6.671
52	San Giòrgio di Piano	5.069	54	44	254	—	349	—	2.474	2.510	4.984	3.048

BOLOGNA-FERRARA-RAVENNA

N. d'ordine	COMUNI	PO- POLA- ZIONE RESI- DENTE al 31 dic. 1959	ISCRIZIONI E CANCELLAZIONI ANAGRAFICHE NELL'ANNO 1960						POPOLAZIONE RESIDENTE al 31 dicembre 1960			SU- PER- FICIE 1960 — ettari
			Per movimento naturale		Per trasferimento di residenza				M	F	MF	
			Nati vivi	Morti	Iscritti		Cancellati					
					da altro Comune	dal- l'e- stero	per altro Co- mune	per l'e- stero				
53	San Giovanni in Persiceto	21.335	302	227	738	3	997	2	10.468	10.684	21.152	11.440
54	San Lazzaro di Savena . .	10.633	151	85	1.066	—	714	—	5.666	5.385	11.051	4.470
55	San Pietro in Casale . . .	8.175	82	89	405	—	441	1	4.060	4.071	8.131	6.581
56	Sant'Àgata Bolognese . . .	4.905	70	43	240	1	254	—	2.415	2.504	4.919	3.477
57	Sasso Marconi	9.290	125	96	571	4	948	6	4.561	4.379	8.940	9.651
58	Savigno	3.391	45	31	102	1	288	—	1.637	1.583	3.220	5.483
59	Vergato	6.055	71	47	248	4	456	—	2.973	2.902	5.875	5.993
60	Zola Predosa	7.259	91	63	586	—	537	—	3.731	3.605	7.336	3.775
	PROVINCIA	830.606	10.198	8.030	41.022	474	32.936	154	408.525	432.655	841.180	370.218

PROVINCIA DI FERRARA

1	Argenta	30.506	462	280	867	1	1.456	—	15.019	15.081	30.100	31.110
2	Berra	10.571	165	88	400	—	1.002	—	4.930	5.116	10.046	6.861
3	Bondeno	24.238	320	216	689	9	1.605	2	11.675	11.758	23.433	17.517
4	Cento	24.976	395	195	713	13	788	9	12.350	12.755	25.105	6.478
5	Codigoro	17.657	317	127	571	—	1310	—	8.616	8.492	17.108	16.997
6	Comacchio	16.883	373	130	465	1	776	—	8.622	8.194	16.816	28.380
7	Copparo	23.464	355	210	844	—	1.927	—	11.178	11.348	22.526	15.707
8	FERRARA	148.861	2.032	1.429	4.915	60	3.437	52	72.784	78.166	150.950	40.435
9	Formignana	9.393	149	91	393	3	828	—	4.446	4.573	9.019	4.317
10	Iolanda di Savòia	8.203	145	40	499	—	1.220	—	3.817	3.770	7.587	10.810
11	Lagosanto	5.369	94	68	249	—	546	—	2.553	2.545	5.098	3.426
12	Masi Torello	2.853	35	22	158	—	225	—	1.424	1.375	2.799	2.283
13	Massafiscaglia	6.808	106	40	252	—	765	—	3.197	3.164	6.361	5.783
14	Mèsola	14.988	263	118	416	—	1419	—	7.144	6.986	14.130	11.526
15	Migliarino	9.744	152	80	440	1	1.078	—	4.579	4.600	9.179	5.662
16	Mirabello	3.465	49	27	170	—	223	1	1.670	1.763	3.433	1.639
17	Ostellato	9.638	156	78	434	3	825	—	4.742	4.586	9.328	17.495
18	Poggio Renatico	8.912	111	83	379	2	610	—	4.400	4.311	8.711	7.982
19	Portomaggiore (*)											
	<i>fino all'1-3-60</i>	21.052	69	42	51	—	194	—	10.566	10.370	20.936	16.711
	<i>dal 2-3-60</i>	15.741	186	129	453	1	813	—	7.768	7.671	15.439	12.689
20	Ro Ferrarese	6.305	101	54	205	—	567	—	3.014	2.976	5.990	4.306
21	Sant'Agostino	6.051	93	76	194	1	275	—	2.903	3.085	5.988	3.496
22	Vigarano Mainarda	6.997	93	67	358	1	404	—	3.472	3.506	6.978	4.230
23	Voghiera (*)											
	<i>dal 2-3-60</i>	5.195	56	37	191	—	327	—	2.568	2.510	5.078	4.022
	PROVINCIA	416.934	6.277	3.727	14.306	96	22.620	64	202.871	208.331	411.202	263.151

PROVINCIA DI RAVENNA

1	Alfonsine	12.836	188	135	468	4	454	—	6.512	6.395	12.907	10.674
2	Bagnacavallo	17.429	224	208	668	5	480	—	8.681	8.957	17.638	7.952
3	Bagnara di Romagna	2.015	28	16	87	—	76	—	1.028	1.010	2.038	1.002

(*) Cfr. avvertenze a pag. V.

RAVENNA-FORLÌ

N. d'ordine	COMUNI	PO- POLA- ZIONE RESI- DENTE al 31 dic. 1959	ISCRIZIONI E CANCELLAZIONI ANAGRAFICHE NELL'ANNO 1960						POPOLAZIONE RESIDENTE al 31 dicembre 1960			SU- PER- FICIE 1960 — ettari
			Per movimento naturale		Per trasferimento di residenza				M	F	MF	
			iNati vivi	Morti	Iscritti		Cancellati					
					da altro Comune	dal- P'e- stero	per altro Co- mune	per P'e- stero				
4	Brisighella	13.002	165	125	523	—	901	—	6.452	6.212	12.664	19.438
5	Càsola Valsènio	4.721	93	32	183	2	446	1	2.268	2.252	4.520	8.440
6	Castel Bolognese	6.274	89	87	226	—	209	29	3.156	3.108	6.264	3.228
7	Cèrvia	18.339	313	156	658	20	376	1	9.294	9.503	18.797	8.203
8	Consèlice	10.024	122	103	400	—	375	—	5.031	5.037	10.068	6.027
9	Cotignola	6.698	93	60	286	—	223	1	3.434	3.359	6.793	3.495
10	Faenza	50.832	715	571	1.497	14	1.065	4	25.217	26.201	51.418	21.578
11	Fusignano	6.579	73	75	418	1	174	—	3.299	3.523	6.822	2.460
12	Lugo	33.733	479	351	1.264	9	847	—	16.824	17.463	34.287	11.693
13	Massa Lombarda	9.488	114	85	390	1	292	—	4.723	4.893	9.616	3.720
14	RAVENNA	109.799	1.771	1.041	3.588	50	2.059	11	55.368	56.729	112.097	66.086
15	Riolo Terme	5.151	97	55	280	—	435	—	2.529	2.509	5.038	4.449
16	Russi	9.950	134	87	271	5	228	—	4.936	5.109	10.045	3.939
17	Sant'Àgata sul Santerno	2.381	35	22	126	1	98	—	1.162	1.261	2.423	949
18	Solarolo	4.211	55	25	154	—	135	—	2.161	2.099	4.260	2.625
	PROVINCIA	323.462	4.788	3.234	11.487	112	8.873	47	162.075	165.620	327.695	185.958

PROVINCIA DI FORLÌ

1	Bagno di Romagna	8.905	167	67	145	1	366	—	4.480	4.305	8.785	23.344
2	Bellària-Igea Marina	9.096	185	59	265	2	216	—	4.697	4.576	9.273	1.830
3	Bertinoro	8.713	125	80	380	—	536	2	4.379	4.221	8.600	5.689
4	Borghì	3.165	50	19	113	—	357	—	1.492	1.460	2.952	3.010
5	Castrocaro e Terra del Sole	5.205	67	50	229	1	434	—	2.496	2.522	5.018	3.892
6	Cattòlica	12.047	223	114	647	4	256	—	6.125	6.426	12.551	596
7	Cesena	78.031	1.308	673	1.813	27	1.593	9	38.544	40.360	78.904	24.950
8	Cesenàtico	15.401	258	120	427	21	242	1	7.739	8.005	15.744	4.513
9	Civitella di Romagna	6.463	139	47	168	—	445	—	3.207	3.071	6.278	11.777
10	Coriano	6.285	111	42	305	3	442	23	3.162	3.035	6.197	4.681
11	Dovàdola	2.734	42	33	97	—	296	1	1.280	1.263	2.543	3.877
12	FORLÌ	88.929	1.279	855	3.239	41	1.889	5	44.418	46.321	90.739	22.819
13	Forlimpòpoli	8.228	119	73	426	2	210	—	4.129	4.363	8.492	2.447
14	Galeata	3.330	55	32	122	1	189	—	1.627	1.660	3.287	6.300
15	Gambètola	4.838	91	44	167	—	84	—	2.432	2.536	4.968	753
16	Gatteo	4.062	68	44	169	—	135	—	2.039	2.081	4.120	1.415
17	Gemmano	1.852	32	13	27	—	142	2	881	873	1.754	1.920
18	Longiano	4.024	81	31	230	5	239	—	2.068	2.002	4.070	2.362
19	Mèldola	10.449	151	68	409	1	728	—	5.056	5.158	10.214	7.885
20	Mercato Saraceno	8.660	156	88	328	9	674	8	4.302	4.081	8.383	9.975
21	Misano Adriàtico	5.040	71	40	325	1	247	—	2.607	2.543	5.150	2.243
22	Modigliana	6.671	107	82	236	1	681	—	3.120	3.132	6.252	10.125
23	Mondaino	2.123	39	18	51	—	179	—	1.003	1.013	2.016	1.977
24	Monte Colombo	2.223	37	13	64	—	121	6	1.079	1.105	2.184	1.189
25	Montefiore Conca	2.695	44	21	104	—	237	—	1.308	1.277	2.585	2.241
26	Montegridolfo	1.090	18	12	19	—	61	1	538	515	1.053	679
27	Montescudo	2.522	46	22	64	—	211	—	1.228	1.171	2.399	1.993

FORLI-PESARO E URBINO

N. d'ordine	COMUNI	PO- POLA- ZIONE RESI- DENTE al 31 dic. 1959	ISCRIZIONI E CANCELLAZIONI ANAGRAFICHE NELL'ANNO 1960						POPOLAZIONE RESIDENTE al 31 dicembre 1960			SU- PER- FICIE 1960 — ettari
			Per movimento naturale		Per trasferimento di residenza				M	F	MF	
			Nati vivi	Morti	Iscritti		Cancellati					
					da altro Comune	dal- Pe- stero	per altro Co- mune	per Pe- stero				
28	Montiano	1.978	48	19	82	—	145	—	954	990	1.944	930
29	Morciano di Romagna . .	4.045	59	46	179	4	175	—	1.978	2.088	4.066	541
30	Poggio Berni	1.922	28	19	127	2	115	1	968	976	1.944	1.180
31	Pòrtico e San Benedetto.	1.990	30	19	62	—	146	—	955	962	1.917	6.057
32	Predàppio	8.369	152	72	309	15	626	—	4.155	3.992	8.147	9.164
33	Premilcuore	2.171	38	15	41	2	185	—	1.041	1.011	2.052	9.875
34	Riccione	18.295	337	113	1.285	23	443	7	9.611	9.766	19.377	1.707
35	Rimini	88.199	1.492	724	3.822	127	1.786	75	44.190	46.865	91.055	13.419
36	Rocca San Casciano . .	3.766	58	31	129	4	341	14	1.753	1.818	3.571	5.020
37	Roncofreddo	4.440	98	30	96	1	569	—	2.043	1.993	4.036	5.172
38	Saludècio	4.127	73	33	186	—	334	—	2.059	1.960	4.019	3.402
39	San Clemente	3.201	54	25	163	—	251	—	1.598	1.544	3.142	2.075
40	San Giovanni in Mari- gnano	4.892	72	40	224	2	219	—	2.521	2.410	4.931	2.124
41	San Mauro Pàscoli . . .	4.325	88	44	274	8	164	1	2.277	2.209	4.486	1.735
42	Santarcàngelo di Roma- gna	13.197	204	93	466	6	412	23	6.558	6.787	13.345	4.508
43	Santa Sofia	6.275	86	66	160	—	235	—	3.161	3.059	6.220	14.860
44	Sarsina	4.122	95	42	114	—	236	—	2.070	1.983	4.053	6.346
45	Savignano sul Rubicone .	7.319	130	37	423	6	219	—	3.706	3.916	7.622	2.319
46	Sogliano al Rubicone . .	6.733	130	63	209	1	584	1	3.208	3.217	6.425	10.472
47	Sorbano	1.368	31	11	32	—	123	—	619	678	1.297	3.739
48	Torrana	1.199	26	10	23	1	88	—	575	576	1.151	1.176
49	Tredòzio	2.712	46	22	68	—	211	—	1.303	1.290	2.593	6.231
50	Verghereto	3.527	56	24	50	—	113	—	1.869	1.627	3.496	11.768
51	Verucchio	4.092	139	39	128	4	250	24	2.068	1.982	4.050	2.707
	PROVINCIA	515.045	8.639	4.397	19.221	326	19.180	204	256.676	262.774	519.450	291.009

PROVINCIA DI PESARO E URBINO

1	Acqualagna	4.017	69	39	77	4	201	—	1.979	1.948	3.927	5.074
2	Apècchio	3.970	64	28	51	—	159	—	1.987	1.911	3.898	10.325
3	Auditore	1.915	26	24	79	—	143	—	962	891	1.853	2.031
4	Barchi	2.053	46	24	83	—	128	—	1.008	1.022	2.030	1.724
5	Belforte all'Isàuro	877	15	13	21	—	43	—	426	431	857	1.199
6	Borgo Pace	1.540	27	16	30	—	48	—	782	751	1.533	5.596
7	Cagli	12.469	149	104	215	3	359	—	6.189	6.184	12.373	22.616
8	Cantiano	4.635	43	51	29	1	88	—	2.310	2.259	4.569	8.310
9	Carpegna	1.925	32	26	48	3	123	—	944	915	1.859	2.831
10	Cartoceto	3.762	57	20	111	5	131	2	1.890	1.892	3.782	2.317
11	Casteldeiçi	1.245	17	7	11	—	42	—	640	584	1.224	4.921
12	Colbordolo	3.473	70	21	133	3	310	2	1.677	1.669	3.346	2.743
13	Fano	41.327	654	348	1.081	55	799	56	20.300	21.614	41.914	12.153
14	Fermignano	5.062	60	38	165	—	216	—	2.517	2.516	5.033	4.330
15	Fossombrone	11.414	203	100	343	5	385	6	5.871	5.603	11.474	10.668
16	Fratte Rosa	1.975	34	17	52	1	146	—	963	936	1.899	1.560
17	Frontino	717	7	3	8	—	61	—	345	323	668	1.074

PESARO E URBINO

N. d'ordine	COMUNI	PO- POLA- ZIONE RESI- DENTE al 31 dic. 1959	ISCRIZIONI E CANCELLAZIONI ANAGRAFICHE NELL'ANNO 1960						POPOLAZIONE RESIDENTE al 31 dicembre 1960			SU- PER- FICIE 1960 — ettari
			Per movimento naturale		Per trasferimento di residenza				M	F	MF	
			Nati vivi	Morti	Iscritti		Cancellati					
					da altro Comune	dal- l'e- stero	per altro Co- mune	per l'e- stero				
18	Frontone	1.962	25	15	32	2	83	1	959	963	1.922	3.601
19	Gabicce Mare	3.245	62	37	264	2	86	—	1.768	1.682	3.450	484
20	Gradara	2.606	33	26	200	1	218	—	1.328	1.268	2.596	1.752
21	Isola del Piano	1.270	24	10	51	—	129	—	624	582	1.206	2.304
22	Lunano	1.090	14	12	30	—	97	—	511	514	1.025	1.462
23	Macerata Feltria	3.060	50	36	89	—	259	2	1.519	1.383	2.902	4.023
24	Maiolo	1.322	20	8	33	—	65	1	667	634	1.301	2.440
25	Mercatello sul Metauro	2.581	31	19	35	—	123	—	1.247	1.258	2.505	6.859
26	Mercatino Conca	1.413	23	7	46	—	47	5	717	706	1.423	1.448
27	Mombaroccio	2.984	62	21	69	1	234	—	1.458	1.403	2.861	2.822
28	Mondavio	4.315	74	40	142	2	254	—	2.129	2.110	4.239	2.948
29	Mondolfo	6.150	106	56	167	8	139	—	3.046	3.190	6.236	2.284
30	Montecalvo in Foglia	1.493	20	6	97	—	96	—	774	734	1.508	1.824
31	Monte Cerignone	1.183	24	17	12	—	88	2	559	553	1.112	1.804
32	Monteciccardo	1.780	37	12	57	—	178	—	862	822	1.684	2.587
33	Montecopiolo	1.607	17	13	29	—	83	—	800	757	1.557	3.578
34	Montefelcino	3.777	63	24	120	—	216	—	1.898	1.822	3.720	3.869
35	Monte Grimano	1.614	25	15	42	—	84	6	819	757	1.576	2.401
36	Montelabbate	2.939	52	33	210	—	270	—	1.469	1.429	2.898	1.957
37	Montemaggiore al Metauro	2.138	31	16	37	5	77	—	1.071	1.047	2.118	1.307
38	Monte Porzio	2.495	36	18	47	—	85	—	1.200	1.275	2.475	1.836
39	Novafeltria	8.519	147	65	312	4	701	5	4.138	4.073	8.211	4.178
40	Orciano di Pesaro	3.407	67	33	124	—	207	—	1.649	1.709	3.358	2.378
41	Peglio	1.258	22	8	21	1	85	—	634	575	1.209	2.020
42	Pennabilli	4.560	77	48	62	4	233	3	2.317	2.102	4.419	6.966
43	Pergola	11.452	175	109	215	—	520	—	5.611	5.602	11.213	11.347
44	PESARO	63.099	1.111	565	2.579	62	1.186	20	31.749	33.331	65.080	12.685
45	Petriano	1.709	39	16	64	—	99	—	876	821	1.697	1.132
46	Piagge	1.286	12	6	22	—	62	—	627	625	1.252	863
47	Piandimeleto	2.283	43	20	74	—	216	—	1.130	1.034	2.164	3.996
48	Pietrarubbia	863	12	11	29	—	48	—	447	398	845	1.305
49	Piobbico	2.108	29	25	54	1	57	—	1.034	1.076	2.110	4.815
50	Saltara	2.302	39	17	78	5	70	—	1.127	1.210	2.337	997
51	San Costanzo	4.980	103	49	106	—	209	—	2.478	2.453	4.931	4.070
52	San Giorgio di Pesaro	2.092	26	15	59	—	129	—	1.051	982	2.033	2.088
53	San Leo	4.079	69	36	103	3	179	33	2.046	1.960	4.006	5.339
54	San Lorenzo in Campo	4.046	46	38	160	2	209	—	1.969	2.038	4.007	2.870
55	Sant'Agata Feltria	4.712	69	41	112	3	372	1	2.270	2.212	4.482	7.930
56	Sant'Angelo in Lizzola	2.356	45	17	171	—	222	—	1.211	1.122	2.333	1.179
57	Sant'Angelo in Vado	4.029	60	31	122	5	161	—	1.993	2.031	4.024	6.743
58	Sant'Ippolito	2.157	27	20	79	—	105	—	1.099	1.039	2.138	1.972
59	Sassocorvaro	4.660	81	39	79	10	287	—	2.330	2.174	4.504	6.650
60	Sassofeltro	1.600	20	16	50	—	83	—	790	781	1.571	2.087
61	Serra Sant'Abbondio	1.955	17	19	38	—	51	—	977	963	1.940	3.278
62	Serrungarina	2.517	32	20	61	—	94	—	1.265	1.231	2.496	2.297
63	Talamello	1.256	30	10	42	2	119	—	593	608	1.201	1.052
64	Tavoletto	1.142	18	13	39	—	89	—	530	567	1.097	1.199

PESARO E URBINO-ANCONA

N. d'ordine	COMUNI	PO- POLA- ZIONE RESI- DENTE al 31 dic. 1959	ISCRIZIONI E CANCELLAZIONI ANAGRAFICHE NELL'ANNO 1960						POPOLAZIONE RESIDENTE al 31 dicembre 1960			SU- PER- FICIE 1960 — ettiari
			Per movimento naturale		Per trasferimento di residenza				M	F	MF	
			Nati vivi	Morti	Iscritti		Cancellati					
					da altro Comune	dal- l'e- stero	per altro Co- mune	per l'e- stero				
65	Tavùllia	4.212	85	38	305	1	444	—	2.070	2.051	4.121	4.233
66	Urbània	6.581	96	61	205	—	267	1	3.234	3.319	6.553	7.779
67	Urbino	20.548	352	170	454	13	1.157	37	10.041	9.962	20.003	22.799
	PROVINCIA . . .	329.168	5.351	2.876	10.165	217	13.954	183	163.501	164.387	327.888	289.309

PROVINCIA DI ANCONA

1	Agugliano	3.212	46	24	106	—	211	—	1.558	1.571	3.129	2.152
2	ANCONA	98.172	1.397	794	3.320	61	2.304	27	47.914	51.911	99.825	12.137
3	Arcèvia	11.287	156	80	258	8	634	1	5.472	5.522	10.994	12.640
4	Bàrbara	1.586	30	15	52	—	74	1	765	813	1.578	1.083
5	Belvedere Ostrense	3.118	44	26	81	—	172	—	1.532	1.513	3.045	2.891
6	Camerano	4.893	93	50	201	—	112	—	2.512	2.513	5.025	1.981
7	Camerata Picena	1.594	18	17	67	—	131	—	769	762	1.531	1.180
8	Castellbellino	1.929	28	19	77	—	101	—	967	947	1.914	592
9	Castel Colonna	1.415	36	11	46	1	90	1	687	709	1.396	1.331
10	Castelfidardo	11.751	220	98	304	6	186	1	5.902	6.094	11.996	3.270
11	Castelleone di Suasa	2.004	26	23	48	—	92	—	953	1.010	1.963	1.583
12	Castelplànio	3.390	58	37	134	—	162	12	1.673	1.698	3.371	1.506
13	Cerreto d'Esi	2.733	47	32	75	—	84	2	1.350	1.387	2.737	1.660
14	Chiaravalle	9.393	118	97	517	5	340	1	4.575	5.020	9.595	1.739
15	Corinaldo	6.555	108	70	122	3	241	—	3.220	3.257	6.477	4.832
16	Cupramontana	6.019	69	42	157	—	209	—	3.002	2.992	5.994	2.689
17	Fabriano	28.869	367	289	447	17	705	2	13.920	14.784	28.704	26.961
18	Falconara Marittima	16.065	216	126	880	5	683	1	7.892	8.464	16.356	2.545
19	Filottrano	9.215	164	74	191	2	445	—	4.466	4.587	9.053	7.025
20	Genga	3.929	63	27	47	3	203	—	1.919	1.893	3.812	7.235
21	Jesi	35.612	459	317	1.114	8	971	—	17.268	18.637	35.905	10.772
22	Loreto	8.862	139	87	293	1	222	3	4.099	4.884	8.983	1.769
23	Maiolati Spontini	3.729	73	37	122	—	191	—	1.863	1.833	3.696	2.142
24	Mergo	1.067	23	6	49	—	94	—	522	517	1.039	726
25	Monsano	1.967	23	19	95	1	92	—	1.016	959	1.975	1.429
26	Montecarotto	3.419	56	32	148	—	211	—	1.653	1.727	3.380	2.408
27	Montemarciano	6.017	83	60	172	1	222	—	2.919	3.072	5.991	2.209
28	Monterado	1.656	34	12	52	—	55	—	840	835	1.675	1.031
29	Monte Roberto	2.249	27	13	100	—	145	—	1.101	1.117	2.218	1.351
30	Monte San Vito	4.475	49	49	162	—	225	—	2.150	2.262	4.412	2.163
31	Morro d'Alba	2.502	36	23	84	—	131	—	1.199	1.269	2.468	1.912
32	Numana	2.507	35	14	172	—	118	—	1.256	1.326	2.582	1.070
33	Offagna	1.848	25	17	87	—	120	—	852	971	1.823	1.053
34	Òsimo	23.540	400	224	495	6	710	7	11.363	12.137	23.500	10.542
35	Ostra	7.263	110	72	221	6	330	15	3.536	3.647	7.183	4.659
36	Ostra Vètere	4.149	65	35	88	3	193	—	2.012	2.065	4.077	2.987
37	Poggio San Marcello	1.715	20	12	38	—	115	—	831	815	1.646	1.353
38	Polverigi	2.833	52	22	95	1	179	—	1.390	1.390	2.780	2.463
39	Ripe	2.916	39	19	82	1	133	—	1.434	1.452	2.886	1.504
40	Rosora	1.797	25	14	55	1	126	—	865	873	1.738	942

ANCONA-MACERATA

N. d'ordine	COMUNI	PO- POLA- ZIONE RESI- DENTE al 31 dic. 1959	ISCRIZIONI E CANCELLAZIONI ANAGRAFICHE NELL'ANNO 1960						POPOLAZIONE RESIDENTE al 31 dicembre 1960			SU- PER- FICIE 1960 — ettiari
			Per movimento naturale		Per trasferimento di residenza				M	F	MF	
			Nati vivi	Morti	Iscritti		Cancellati					
					da altro Comune	dal- l'e- stero	per altro Co- mune	per l'e- stero				
41	San Marcello	2.668	42	26	104	—	173	—	1.314	1.301	2.615	2.552
42	San Paolo di Jesi	1.441	33	20	53	—	70	—	715	722	1.437	1.007
43	Santa Maria Nuova	4.217	83	31	121	2	225	—	2.032	2.135	4.167	1.804
44	Sassoferrato	10.634	121	104	224	4	571	9	5.054	5.245	10.299	13.521
45	Senigallia	35.606	537	290	1.103	11	891	7	17.693	18.376	36.069	11.576
46	Serra de' Conti	3.115	44	31	123	—	185	—	1.552	1.514	3.066	2.452
47	Serra San Quirico	4.891	84	41	131	1	210	—	2.380	2.476	4.856	4.912
48	Sirolo	3.147	39	30	105	2	177	—	1.519	1.567	3.086	1.668
49	Staffolo	3.070	60	40	70	—	158	—	1.504	1.498	3.002	2.766
	PROVINCIA	416.041	6.120	3.648	12.888	160	14.422	90	202.980	214.069	417.049	193.775

PROVINCIA DI MACERATA

1	Acquacanina	317	2	4	3	—	13	—	153	152	305	2.671
2	Apiro	4.374	69	27	115	1	278	—	2.095	2.159	4.254	5.365
3	Appignano	3.162	53	19	89	1	111	—	1.551	1.624	3.175	2.270
4	Belforte del Chienti	1.743	25	16	92	—	90	—	868	886	1.754	1.593
5	Bolognola	205	3	—	10	—	15	—	102	101	203	2.586
6	Caldarola	2.630	44	26	63	2	157	1	1.213	1.342	2.555	2.908
7	Camerino	10.774	153	120	290	3	487	3	5.205	5.405	10.610	12.969
8	Camporotondo di Fiastro- ne	890	17	5	28	—	70	—	425	435	860	883
9	Castelraimondo	4.217	61	39	122	2	232	—	2.019	2.112	4.131	4.492
10	Castelsantangelo	1.209	13	16	15	—	52	—	567	602	1.169	7.071
11	Cessapalombo	1.237	19	18	26	—	59	—	612	593	1.205	2.778
12	Cingoli	14.076	266	111	285	6	693	17	6.902	6.910	13.812	14.798
13	Civitanova Marche	24.858	422	234	795	53	492	27	12.423	12.952	25.375	4.566
14	Colmurano	1.675	24	18	41	—	118	—	786	818	1.604	1.117
15	Corridonia	10.008	163	84	207	6	208	—	4.935	5.157	10.092	6.202
16	Esanatoglia	2.362	38	25	39	3	64	—	1.127	1.226	2.353	4.782
17	Fiastra	1.482	21	16	44	—	95	—	687	749	1.436	5.757
18	Fiordimonte	600	13	6	27	—	39	—	284	311	595	2.122
19	Fiuminata	2.797	36	25	38	—	74	—	1.407	1.365	2.772	7.667
20	Gagliole	1.125	16	12	37	—	56	—	546	564	1.110	2.406
21	Gualdo	2.121	32	22	63	—	129	—	995	1.070	2.065	2.211
22	Loro Piceno	3.689	55	39	93	7	196	2	1.745	1.862	3.607	3.249
23	MACERATA	36.633	543	310	1.285	15	956	21	17.758	19.431	37.189	9.273
24	Matèlica	8.775	93	86	254	6	266	—	4.321	4.455	8.776	8.104
25	Mogliano	4.850	68	45	169	1	108	—	2.376	2.559	4.935	2.926
26	Montecassiano	4.916	80	42	148	2	203	—	2.411	2.490	4.901	3.299
27	Monte Cavallo	491	8	4	4	—	28	—	243	228	471	3.862
28	Montecosaro	3.573	53	42	164	—	111	—	1.785	1.852	3.637	2.168
29	Montefano	4.162	62	53	159	—	249	—	1.946	2.135	4.081	3.412
30	Montelupone	3.871	66	28	141	—	224	—	1.896	1.930	3.826	3.274
31	Monte San Giusto	4.520	88	40	227	—	91	—	2.267	2.437	4.704	1.999
32	Monte San Martino	1.715	37	12	47	—	84	—	838	865	1.703	1.850
33	Morrovalle	6.482	99	59	192	2	331	64	3.086	3.235	6.321	4.260

MACERATA-ASCOLI PICENO

N. d'ordine	COMUNI	PO- POLA- ZIONE RESI- DENTE al 31 dic. 1959	ISCRIZIONI E CANCELLAZIONI ANAGRAFICHE NELL'ANNO 1960						POPOLAZIONE RESIDENTE al 31 dicembre 1960			SU- PER- FICIE 1960 — ettari
			Per movimento naturale		Per trasferimento di residenza				M	F	MF	
			Nati vivi	Morti	Iscritti		Cancellati					
					da altro Comune	dal- l'e- stero	per altro Co- mune	per l'e- stero				
34	Mùccia	1.119	17	8	32	—	37	—	580	543	1.123	2.565
35	Penna San Giovanni . .	3.081	51	26	51	—	153	—	1.452	1.552	3.004	2.818
36	Petriolo	2.088	24	25	35	—	70	—	985	1.067	2.052	1.563
37	Pievebovigliana	1.605	25	23	70	2	99	—	785	795	1.580	2.733
38	Pieve Torina	2.295	35	23	51	—	132	—	1.101	1.125	2.226	7.485
39	Piòraco	2.249	18	24	49	—	84	1	1.056	1.151	2.207	1.948
40	Pòggio San Vicino . . .	538	9	4	18	1	41	—	251	270	521	1.291
41	Pollenza	5.199	88	48	131	—	238	—	2.458	2.674	5.132	3.947
42	Porto Recanati	5.902	96	54	175	—	189	1	2.946	2.983	5.929	1.750
43	Potenza Picena	10.505	166	99	330	8	301	—	5.121	5.488	10.609	4.821
44	Recanati	17.977	277	151	439	5	474	—	8.775	9.298	18.073	10.277
45	Ripe San Ginèsio	1.166	17	8	72	3	104	—	561	585	1.146	1.011
46	San Ginèsio	7.145	99	81	210	—	356	—	3.413	3.604	7.017	7.772
47	San Severino Marche . .	15.067	257	96	261	5	585	4	7.321	7.584	14.905	19.377
48	Sant'Angelo in Pontano .	2.680	41	23	68	—	146	—	1.279	1.341	2.620	2.743
49	Sarnano	4.849	82	47	106	5	211	—	2.345	2.439	4.784	6.294
50	Sefro	922	13	8	18	—	42	—	441	462	903	4.231
51	Serrapetrona	1.382	29	16	45	2	59	—	693	690	1.383	3.756
52	Serravalle di Chienti . .	2.730	37	27	48	—	94	—	1.345	1.349	2.694	9.581
53	Tolentino	15.407	200	134	426	15	332	7	7.620	7.955	15.575	9.486
54	Trèia	10.306	169	114	293	6	392	3	5.081	5.184	10.265	9.307
55	Urbisàglia	2.980	45	32	62	—	113	—	1.421	1.521	2.942	2.280
56	Ussita	795	8	8	24	—	45	—	385	389	774	5.522
57	Visso	2.486	46	24	63	—	89	—	1.257	1.225	2.482	9.989
	PROVINCIA	296.012	4.591	2.706	8.389	162	10.765	151	144.246	151.286	295.532	277.437

PROVINCIA DI ASCOLI PICENO

1	Acquasanta Terme . . .	8.931	113	78	92	4	209	3	4.523	4.327	8.850	13.805
2	Acquaviva Picena . . .	3.393	49	21	107	1	125	—	1.660	1.744	3.404	2.089
3	Altidona	1.695	26	11	67	1	88	—	820	870	1.690	1.299
4	Amàndola	5.913	112	57	135	—	238	—	2.841	3.024	5.865	6.942
5	Appignano del Tronto .	3.208	54	27	67	—	166	—	1.549	1.587	3.136	2.299
6	Arquata del Tronto . .	4.607	62	47	52	2	197	1	2.188	2.290	4.478	9.232
7	ÀScoli PICENO	49.625	880	426	1.341	26	1.132	—	24.152	26.162	50.314	15.809
8	Belmonte Piceno	1.216	20	12	34	—	88	—	582	588	1.170	1.058
9	Campofilone	1.964	28	20	68	—	145	5	914	976	1.890	1.215
10	Carassai	2.693	52	25	78	1	149	—	1.287	1.363	2.650	2.233
11	Castel di Lama	3.655	34	34	137	1	180	2	1.754	1.857	3.611	1.097
12	Castignano	4.361	88	36	104	—	240	—	2.143	2.134	4.277	3.888
13	Castorano	1.886	28	9	73	—	70	—	970	938	1.908	1.409
14	Colli del Tronto	2.204	26	24	111	3	76	—	1.080	1.164	2.244	594
15	Comunanza	3.944	74	32	70	—	180	—	1.893	1.983	3.876	5.406
16	Cossignano	1.928	33	17	46	3	99	8	914	972	1.886	1.505
17	Cupra Marittima	3.896	63	37	122	1	134	13	1.888	2.010	3.898	1.733
18	Falerone	4.472	67	49	128	4	194	—	2.101	2.327	4.428	2.453
19	Fermo	29.199	447	254	1.004	13	811	2	14.440	15.156	29.596	12.438

ASCOLI PICENO

N. d'ordine	COMUNI	PO- POLA- ZIONE RESI- DENTE al 31 dic. 1959	ISCRIZIONI E CANCELLAZIONI ANAGRAFICHE NELL'ANNO 1960							POPOLAZIONE RESIDENTE al 31 dicembre 1960			SU- PER- FICIE 1960 — ettari
			Per movimento naturale		Per trasferimento di residenza				M	F	MF		
			Nati vivi	Morti	Iscritti		Cancellati						
					da altro Comune	dal- l'e- stero	per altro Co- mune	per l'e- stero					
20	Folignano	2.804	45	31	121	—	183	2	1.375	1.379	2.754	1.477	
21	Force	3.261	54	32	89	—	196	—	1.559	1.617	3.176	3.419	
22	Francavilla d'Ete	1.319	25	15	38	—	81	—	608	678	1.286	1.024	
23	Grottammare	6.980	99	79	221	1	240	—	3.320	3.662	6.982	1.776	
24	Grottazzolina	2.569	27	29	69	1	86	—	1.231	1.320	2.551	926	
25	Lapedona	1.783	25	16	93	—	134	—	854	897	1.751	1.481	
26	Magliano di Tenna	1.296	16	7	59	2	69	—	637	660	1.297	782	
27	Maltignano	1.570	15	13	14	—	75	—	724	787	1.511	816	
28	Massa Fermana	1.374	13	12	49	—	64	—	642	718	1.360	775	
29	Massignano	2.293	56	25	98	1	135	—	1.102	1.186	2.288	1.630	
30	Monsampietro Mòrico	1.162	15	12	37	—	62	—	571	569	1.140	962	
31	Monsampolo del Tronto	3.221	53	24	86	1	172	—	1.562	1.603	3.165	1.549	
32	Montalto delle Marche	4.131	71	30	114	—	233	1	1.996	2.056	4.052	3.411	
33	Montappone	1.898	17	21	43	3	64	—	859	1.017	1.876	1.037	
34	Montedinove	1.361	24	4	55	—	91	—	663	682	1.345	1.190	
35	Montefalcone Appennino	1.530	19	5	30	—	83	—	703	788	1.491	1.598	
36	Montefiore dell'Aso	3.490	64	27	97	2	152	2	1.695	1.777	3.472	2.809	
37	Montefortino	2.611	66	19	59	1	127	—	1.275	1.316	2.591	7.831	
38	Montegallo	2.526	37	23	43	—	106	—	1.274	1.203	2.477	4.859	
39	Monte Giberto	1.633	29	13	39	3	97	—	781	813	1.594	1.267	
40	Montegiòrgio	7.000	115	75	190	1	242	5	3.385	3.599	6.984	4.740	
41	Montegrano	6.726	132	53	325	—	115	—	3.492	3.523	7.015	3.126	
42	Monteleone di Fermo	994	23	9	22	—	58	—	461	511	972	813	
43	Montèlparo	2.004	34	11	56	—	145	—	950	988	1.938	2.160	
44	Montemònaco	1.582	22	14	21	2	58	—	741	814	1.555	6.761	
45	Monteprandone	4.628	96	41	179	1	231	—	2.268	2.364	4.632	2.636	
46	Monte Rinaldo	905	12	8	41	—	58	—	435	457	892	778	
47	Monterubbiano	3.731	58	20	133	—	246	—	1.817	1.839	3.656	3.214	
48	Monte San Pietràngeli	2.541	47	18	103	1	114	—	1.254	1.306	2.560	1.829	
49	Monte Urano	3.703	71	42	179	4	78	—	1.863	1.974	3.837	1.672	
50	Monte Vidon Combatte	1.290	18	10	46	1	79	—	635	631	1.266	1.091	
51	Monte Vidon Corrado	1.017	14	13	38	—	44	—	464	548	1.012	599	
52	Montottone	2.087	34	18	76	—	119	—	1.027	1.033	2.060	1.644	
53	Moresco	1.046	16	11	28	—	67	—	500	512	1.012	633	
54	Offida	7.701	95	66	158	5	351	—	3.651	3.891	7.542	4.922	
55	Ortezzano	1.154	22	15	46	1	62	—	556	590	1.146	699	
56	Palmiano	729	10	4	23	—	88	—	348	322	670	1.257	
57	Pedaso	1.537	27	11	123	—	74	—	769	833	1.602	382	
58	Petricoli	3.912	63	45	72	—	174	—	1.860	1.968	3.828	2.377	
59	Ponzano di Fermo	1.802	36	19	49	1	94	—	871	904	1.775	1.438	
60	Porto San Giòrgio	10.659	164	97	474	2	289	—	5.179	5.734	10.913	857	
61	Porto Sant'Elpidio	10.270	218	64	842	10	136	—	5.528	5.612	11.140	1.841	
62	Rapagnano	1.795	25	14	52	—	84	—	878	896	1.774	1.249	
63	Ripatransone	7.912	140	81	188	—	471	—	3.744	3.944	7.688	7.417	
64	Roccafluvione	3.700	63	36	54	2	145	—	1.817	1.821	3.638	6.081	
65	Rotella	2.379	40	24	19	—	82	—	1.176	1.156	2.332	2.720	
66	San Benedetto del Tronto	30.055	548	225	1.324	10	747	4	15.006	15.955	30.961	2.543	
67	Santa Vittòria in Matenano	2.559	46	23	95	—	191	—	1.232	1.254	2.486	2.598	

ASCOLI PICENO-MASSA CARRARA-LUCCA

N. d'ordine	COMUNI	PO- POLA- ZIONE RESI- DENTE al 31 dic. 1959	ISCRIZIONI E CANCELLAZIONI ANAGRAFICHE NELL'ANNO 1960						POPOLAZIONE RESIDENTE al 31 dicembre 1960			SU- PER- FICIE 1960 — ettari
			Per movimento naturale		Per trasferimento di residenza				M	F	MF	
			Nati vivi	Morti	Iscritti		Cancellati					
					da altro Comune	dal- l'e- stero	per altro Co- mune	per l'e- stero				
68	Sant'Elpidio a Mare . . .	10.575	182	95	468	9	206	—	5.354	5.579	10.933	5.038
69	Servigliano	3.905	42	25	74	—	160	—	1.849	1.987	3.836	1.846
70	Smerillo	1.090	20	10	24	—	87	—	504	533	1.037	1.129
71	Spinètolì	4.258	75	42	173	2	146	—	2.179	2.141	4.320	1.242
72	Torre San Patrizio . . .	1.745	27	12	71	—	61	1	881	888	1.769	1.192
73	Venarotta	3.713	80	34	64	3	172	—	1.837	1.817	3.654	3.001
	PROVINCIA	338.306	5.641	2.938	11.120	130	12.445	49	165.641	174.124	339.765	208.648

PROVINCIA DI MASSA-CARRARA

1	Aulla	10.308	131	103	338	—	333	—	5.117	5.224	10.341	5.979
2	Bagnone	4.763	46	57	59	—	272	—	2.207	2.332	4.539	7.379
3	Carrara	65.201	951	644	867	63	868	16	31.780	33.774	65.554	7.100
4	Càsola in Lunigiana . . .	2.408	23	26	54	4	86	—	1.172	1.205	2.377	4.253
5	Comano	1.535	15	26	35	—	54	2	730	773	1.503	5.457
6	Filattiera	3.916	41	36	155	—	240	—	1.925	1.911	3.836	4.898
7	Fivizzano	14.297	158	149	224	25	504	—	6.948	7.103	14.051	17.681
8	Fosdinovo	4.476	64	49	132	—	130	—	2.211	2.282	4.493	5.241
9	Licciana Nardi	5.001	59	48	112	3	168	—	2.497	2.462	4.959	5.596
10	MASSA	56.011	1.062	448	1.128	62	1.143	23	27.850	28.799	56.649	9.383
11	Montignoso	6.647	111	58	160	2	138	—	3.304	3.420	6.724	1.667
12	Mulazzo	4.168	51	55	63	4	137	—	2.101	1.993	4.094	6.265
13	Podenzana	1.595	13	16	33	—	67	—	766	792	1.558	1.720
14	Pontremoli	13.734	124	172	234	8	449	—	6.507	6.972	13.479	18.268
15	Tresana	3.582	34	38	30	1	106	—	1.740	1.763	3.503	4.429
16	Villafranca in Lunigiana	4.996	53	56	108	—	181	—	2.433	2.487	4.920	2.949
17	Zeri	3.087	24	27	32	—	77	—	1.526	1.513	3.039	7.344
	PROVINCIA	205.725	2.960	2.008	3.764	172	4.953	41	100.814	104.805	205.619	115.609

PROVINCIA DI LUCCA

1	Altopàscio	7.872	101	83	303	5	327	2	3.828	4.041	7.869	2.870
2	Bagni di Lucca	11.404	123	155	151	38	229	6	5.411	5.915	11.326	16.465
3	Barga	11.879	125	122	208	41	223	32	5.760	6.116	11.876	6.653
4	Borgo a Mozzano	8.063	119	73	173	17	227	21	3.791	4.260	8.051	6.698
5	Camaione	26.065	458	218	668	26	619	2	12.941	13.437	26.378	8.451
6	Camporgiano	3.105	45	27	40	2	84	—	1.579	1.502	3.081	2.710
7	Capannori	40.823	551	552	879	83	820	207	19.718	21.039	40.757	15.660
8	Carèggine	1.439	20	13	11	—	54	—	726	677	1.403	2.446
9	Castelnuovo di Garfagna- na	6.312	78	51	145	2	197	—	3.056	3.233	6.289	2.850
10	Castiglione di Garfagnana	3.086	47	22	57	1	111	—	1.511	1.547	3.058	4.864
11	Corèglia Antelminelli . . .	5.312	58	65	71	9	88	12	2.571	2.714	5.285	5.278
12	Fàbbrieche di Vållico . . .	1.039	15	14	9	—	16	19	497	517	1.014	1.553
13	Forte dei Marmi	9.028	145	79	315	13	260	—	4.293	4.869	9.162	878
14	Fosciàndora	1.080	11	8	26	—	41	—	538	530	1.068	1.982
15	Gallicano	5.135	74	56	83	9	133	—	2.473	2.639	5.112	3.050

LUCCA-PISTOIA

N. d'ordine	COMUNI	PO- POLA- ZIONE RESI- DENTE al 31 dic. 1959	ISCRIZIONI E CANCELLAZIONI ANAGRAFICHE NELL'ANNO 1960						POPOLAZIONE RESIDENTE al 31 dicembre 1960			SU- PER- FICIE 1960 — ettari
			Per movimento naturale		Per trasferimento di residenza				M	F	MF	
			Nati vivi	Morti	Iscritti		Cancellati					
					da altro Comune	dal- l'e- stero	per altro Co- mune	per l'e- stero				
16	Giuncugnano	961	9	9	9	5	32	4	473	466	939	1.894
17	LUCCA	87.804	1.144	1.009	2.045	85	1.635	90	41.237	47.107	88.344	18.553
18	Massarosa	14.956	256	139	361	23	295	7	7.365	7.790	15.155	6.859
19	Minucciano	3.934	70	46	57	—	164	—	1.980	1.871	3.851	5.700
20	Molazzana	2.167	31	17	24	—	110	5	1.017	1.073	2.090	3.163
21	Montecarlo	3.635	41	43	155	1	159	—	1.827	1.803	3.630	1.559
22	Pescaglia	5.005	48	59	57	7	166	17	2.350	2.525	4.875	7.580
23	Piazza al Sèrchio	2.991	43	27	43	1	59	—	1.491	1.501	2.992	2.709
24	Pietrasanta	23.811	359	248	630	16	588	7	11.544	12.429	23.973	4.164
25	Pieve Fosciana	2.874	65	23	78	1	100	—	1.421	1.474	2.895	2.877
26	Porcari	5.608	68	45	104	3	100	—	2.789	2.849	5.638	1.788
27	San Romano in Garfa- gnana	1.904	27	13	46	10	103	27	936	908	1.844	2.604
28	Seravezza	12.307	201	120	385	10	319	—	6.117	6.347	12.464	3.937
29	Sillano	1.400	19	15	37	—	21	—	699	721	1.420	6.215
30	Stazzema	6.344	92	72	107	5	240	—	3.016	3.220	6.236	8.072
31	Vagli Sotto	1.907	30	17	15	—	60	—	954	921	1.875	4.102
32	Vergemoli	1.105	6	12	10	—	27	—	527	555	1.082	2.730
33	Viarèggio	47.211	739	446	1.726	60	1.114	12	22.706	25.458	48.164	3.163
34	Villa Basilica	2.752	35	29	41	1	43	—	1.355	1.402	2.757	3.648
35	Villa Collemandina	1.800	25	18	12	2	55	1	831	934	1.765	3.481
	PROVINCIA	372.118	5.278	3.945	9.081	476	8.819	471	179.328	194.390	373.718	177.206

PROVINCIA DI PISTOIA

1	Abetone	831	12	9	27	3	27	—	411	426	837	3.126
2	Agliaia	9.248	134	89	483	—	239	—	4.712	4.825	9.537	1.164
3	Buggiano	5.399	85	57	186	29	195	16	2.660	2.771	5.431	1.612
4	Cutigliano	2.545	19	24	27	13	59	29	1.196	1.296	2.492	4.339
5	Lamporècchio	6.299	81	71	181	—	177	—	3.178	3.135	6.313	2.217
6	Larciano	5.102	76	48	245	—	197	—	2.587	2.591	5.178	2.492
7	Marliana	3.015	32	30	31	11	103	—	1.489	1.467	2.956	4.299
8	Massa e Cozzile	3.844	54	49	184	5	144	—	1.907	1.987	3.894	1.601
9	Monsummano Terme	11.051	177	101	578	11	251	—	5.715	5.750	11.465	3.277
10	Montale	6.146	92	55	325	1	248	—	3.150	3.111	6.261	3.202
11	Montecatini-Terme	17.345	204	197	838	31	487	11	8.315	9.408	17.723	1.766
12	Pèscia	20.586	217	230	467	15	474	6	10.015	10.560	20.575	7.914
13	Pieve a Nievole	4.300	73	48	260	3	252	—	2.146	2.190	4.336	1.271
14	PISTOIA	82.424	1.019	898	2.417	30	1.638	15	40.603	42.736	83.339	23.677
15	Pitèglio	3.751	53	47	72	1	170	—	1.799	1.861	3.660	5.005
16	Ponte Buggianese	6.306	63	58	173	—	156	—	3.109	3.219	6.328	2.947
17	Quarrata	14.158	233	148	488	5	319	—	7.175	7.242	14.417	4.600
18	Sambuca Pistoiese	3.692	35	52	93	5	198	—	1.763	1.812	3.575	7.754
19	San Marcello Pistoiese	10.424	114	93	189	7	256	10	5.119	5.256	10.375	8.518
20	Serravalle Pistoiese	7.521	106	68	364	1	315	—	3.850	3.759	7.609	4.211
21	Uzzano	6.028	70	57	231	14	249	—	2.957	3.080	6.037	1.506
	PROVINCIA	230.015	2.949	2.429	7.859	185	6.154	87	113.856	118.482	232.338	96.498

FIRENZE

N. d'ordine	COMUNI	PO- POLA- ZIONE RESI- DENTE al 31 dic. 1959	ISCRIZIONI E CANCELLAZIONI ANAGRAFICHE NELL'ANNO 1960						POPOLAZIONE RESIDENTE al 31 dicembre 1960			SU- PER- FICIE 1960 — ettari
			Per movimento naturale		Per trasferimento di residenza				M	F	MF	
			Nati vivi	Morti	Iscritti		Cancellati					
					da altro Comune	dal- l'e- stero	per altro Co- mune	per l'e- stero				
1	Bagno a Ripoli	18.126	235	183	651	3	843	1	8.883	9.105	17.988	7.409
2	Barberino di Mugello	9.457	136	95	374	—	700	—	4.649	4.523	9.172	15.660
3	Barberino Val d'Elsa	5.133	58	58	277	1	313	—	2.638	2.460	5.098	6.588
4	Borgo San Lorenzo	15.241	210	141	361	6	665	1	7.626	7.385	15.011	14.615
5	Calenzano	8.563	114	98	436	—	425	—	4.348	4.242	8.590	7.687
6	Campi Bisenzio	17.029	236	161	724	2	473	—	8.563	8.794	17.357	2.862
7	Cantagallo	3.757	45	31	96	—	229	—	1.815	1.823	3.638	8.268
8	Capraia e Limite	4.151	76	31	155	2	140	—	2.097	2.116	4.213	2.500
9	Carmignano	12.189	155	125	317	1	391	—	6.009	6.137	12.146	4.456
10	Castelfiorentino	15.268	206	183	737	7	515	—	7.642	7.878	15.520	6.656
11	Cerreto Guidi	8.294	103	93	293	3	298	1	4.191	4.110	8.301	4.933
12	Certaldo	13.001	167	134	614	—	423	—	6.589	6.636	13.225	7.524
13	Dicomano	4.035	45	50	100	—	204	—	1.983	1.943	3.926	6.184
14	Empoli	34.989	478	367	1.582	15	706	—	17.506	18.485	35.991	6.228
15	Fièsole	12.520	146	127	655	5	642	—	6.150	6.407	12.557	4.211
16	Figline Valdarno	12.873	178	115	283	1	463	—	6.419	6.338	12.757	7.168
17	FIRENZE	428.955	5.384	4.626	14.036	355	6.586	184	203.017	234.317	437.334	10.241
18	Firenzuola	8.415	105	84	143	1	350	13	4.233	3.984	8.217	27.206
19	Fucècchio	14.798	203	163	681	—	363	—	7.449	7.707	15.156	6.513
20	Gambassi	4.654	70	36	293	—	305	—	2.404	2.272	4.676	8.306
21	Greve	12.068	139	142	398	3	633	1	5.909	5.923	11.832	16.904
22	Impruneta	11.285	127	119	467	1	660	—	5.535	5.566	11.101	4.876
23	Incisa in Val d'Arno	4.530	59	41	201	—	256	—	2.266	2.227	4.493	2.652
24	Lastra a Signa	14.018	184	177	557	5	356	—	7.064	7.167	14.231	4.306
25	Londa	1.520	25	10	61	—	97	—	752	747	1.499	5.932
26	Marradi	6.088	79	54	119	—	311	—	2.989	2.932	5.921	15.407
27	Montaione	5.237	83	44	298	—	475	—	2.595	2.504	5.099	10.490
28	Montelupo Fiorentino	8.267	108	94	426	2	220	—	4.323	4.166	8.489	2.460
29	Montemurlo	3.855	62	43	343	—	122	—	2.110	1.985	4.095	3.066
30	Montespèrtoli	10.654	157	122	459	2	748	—	5.277	5.125	10.402	12.502
31	Palazzuolo sul Sènio	2.326	48	23	37	—	142	—	1.141	1.105	2.246	10.890
32	Pèlago	6.739	90	50	280	—	304	—	3.411	3.344	6.755	5.478
33	Pontassieve	15.219	190	138	546	1	586	—	7.698	7.534	15.232	11.444
34	Prato	102.323	1.491	851	5.008	47	1.010	3	52.172	54.833	107.005	9.759
35	Reggello	13.089	187	120	300	2	577	1	6.594	6.277	12.871	12.122
36	Rignano sull'Arno	6.288	81	56	287	14	346	—	3.136	3.132	6.268	5.421
37	Ruffina	5.997	80	76	188	—	260	3	2.987	2.939	5.926	4.568
38	San Casciano in Val di Pesa	14.348	191	146	475	1	582	—	7.097	7.190	14.287	10.798
39	San Godenzo	2.395	29	21	37	—	140	—	1.190	1.110	2.300	9.919
40	San Piero a Sieve	3.291	46	29	106	—	179	1	1.641	1.593	3.234	3.663
41	Scandicci	17.740	236	167	926	1	651	—	8.950	9.135	18.085	5.959
42	Scarperia	5.909	61	82	167	1	428	—	2.871	2.757	5.628	7.937
43	Sesto Fiorentino	21.113	226	248	1.046	5	485	—	10.517	11.140	21.657	4.904
44	Signa	10.288	139	107	466	1	298	—	5.002	5.487	10.489	1.881
45	Tavarnelle Val di Pesa	5.626	59	75	200	1	282	—	2.773	2.756	5.529	5.698
46	Vàglia	3.614	47	41	174	7	250	—	1.776	1.775	3.551	5.694

FIRENZE-LIVORNO-PISA

N. d'ordine	COMUNI	PO- POLA- ZIONE RESI- DENTE al 31 dic. 1959	ISCRIZIONI E CANCELLAZIONI ANAGRAFICHE NELL'ANNO 1960						POPOLAZIONE RESIDENTE al 31 dicembre 1960			SU- PER- FICIE 1960 — ettari
			Per movimento naturale		Per trasferimento di residenza				M	F	MF	
			Nati vivi	Morti	Iscritti		Cancellati					
					da altro Comune	dal- l'e- stero	per altro Co- mune	per l'e- stero				
47	Vaiano	6.868	79	57	223	—	262	—	3.436	3.415	6.851	3.334
48	Vernio	7.794	97	77	228	1	389	6	3.842	3.806	7.648	5.354
49	Vicchio	8.554	112	75	200	—	485	—	4.256	4.050	8.306	13.889
50	Vinci	9.470	122	128	426	—	335	—	4.845	4.710	9.555	5.442
	PROVINCIA	997.952	12.984	10.314	37.457	497	26.903	215	488.366	523.092	1011.458	387.964

PROVINCIA DI LIVORNO

1	Bibbona	3.196	47	31	207	6	201	3	1.650	1.571	3.221	6.555
2	Campiglia Marittima	9.039	116	86	510	—	414	—	4.629	4.536	9.165	8.313
3	Campo nell'Elba	4.199	43	25	161	—	162	3	2.540	1.673	4.213	5.566
4	Capoliveri	2.187	17	29	87	12	75	5	1.097	1.097	2.194	3.951
5	Capraia Isola	347	7	3	49	—	81	—	191	128	319	1.926
6	Castagneto Carducci	8.044	90	83	326	6	396	4	4.075	3.908	7.983	14.229
7	Cècina	15.780	191	164	970	7	421	2	8.005	8.356	16.361	4.296
8	Collesalveti	10.840	123	110	358	6	565	6	5.368	5.278	10.646	10.758
9	LIVORNO	159.517	2.276	1.525	4.098	169	3.112	44	77.627	83.752	161.379	10.464
10	Marciana	2.215	30	28	33	—	43	1	1.085	1.121	2.206	4.518
11	Marciana Marina	1.772	22	21	45	—	52	—	864	902	1.766	575
12	Piombino	35.456	367	309	1.076	23	747	3	17.903	17.960	35.863	13.750
13	Porto Azzurro	3.311	43	22	138	1	116	4	2.077	1.274	3.351	1.336
14	Portoferraio	10.303	131	105	402	14	388	2	5.135	5.220	10.355	4.787
15	Rio Marina	3.628	54	46	68	—	161	—	1.691	1.852	3.543	1.954
16	Rio nell'Elba	1.500	10	20	25	—	78	—	691	746	1.437	1.678
17	Rosignano Marittimo	27.005	324	223	838	—	783	—	13.518	13.643	27.161	12.082
18	San Vincenzo	5.684	60	47	345	7	250	2	2.853	2.944	5.797	3.312
19	Sassetta	1.008	5	13	39	—	119	—	458	462	920	2.659
20	Suvereto	3.665	46	42	82	—	290	—	1.754	1.707	3.461	9.295
	PROVINCIA	308.696	4.002	2.932	9.857	251	8.454	79	153.211	158.130	311.341	122.004

PROVINCIA DI PISA

1	Bientina	3.909	46	53	68	1	114	4	1.891	1.962	3.853	2.926
2	Buti	5.034	81	47	110	2	88	—	2.544	2.548	5.092	2.308
3	Calci	5.398	55	58	116	—	145	3	2.592	2.771	5.363	2.516
4	Calcinàia	4.696	67	55	153	1	206	1	2.284	2.371	4.655	1.500
5	Capannoli	4.471	67	47	108	1	124	—	2.253	2.223	4.476	2.271
6	Casale Marittimo	1.236	16	21	38	—	81	—	580	608	1.188	1.432
7	Casciana Terme	3.602	44	47	119	—	160	—	1.773	1.785	3.558	3.642
8	Càscina	30.606	350	378	893	5	636	—	15.131	15.709	30.840	7.880
9	Castelfranco di Sotto	7.570	115	80	401	2	237	3	3.875	3.893	7.768	4.832
10	Castellina Marittima	2.330	28	28	127	—	174	—	1.141	1.142	2.283	4.571
11	Castelnuovo di Val di Cè- cina	4.865	59	42	85	—	286	—	2.388	2.293	4.681	8.878
12	Chianni	2.612	32	29	94	—	127	—	1.320	1.262	2.582	6.209
13	Crespina	3.618	48	42	132	—	215	—	1.789	1.752	3.541	2.697
14	Faughia	4.181	48	39	272	—	315	—	2.115	2.032	4.147	4.248

PISA-AREZZO

N. d'ordine	COMUNI	PO- POLA- ZIONE RESI- DENTE al 31 dic. 1959	ISCRIZIONI E CANCELLAZIONI ANAGRAFICHE NELL'ANNO 1960						POPOLAZIONE RESIDENTE al 31 dicembre 1960			SU- PER- FICIE 1960 — ettari
			Per movimento naturale		Per trasferimento di residenza				M	F	MF	
			Nati vivi	Morti	Iscritti		Cancellati					
					da altro Comune	dal- l'e- stero	per altro Co- mune	per l'e- stero				
15	Guardistallo	1.686	19	11	94	—	164	1	819	804	1.623	2.378
16	Lajatico	2.163	28	23	77	—	127	—	1.091	1.027	2.118	7.250
17	Lari	8.274	98	84	317	5	535	—	3.981	4.094	8.075	4.513
18	Lorenzana	1.395	12	14	78	—	101	—	694	676	1.370	1.943
19	Montecatini Val di Cèci- na	4.526	52	34	113	—	274	—	2.251	2.132	4.383	15.538
20	Montescudàio	1.757	17	27	122	—	159	—	871	839	1.710	1.991
21	Monteverdi Marittimo . .	1.667	15	21	58	—	147	—	817	755	1.572	9.836
22	Montòpoli in Val d'Arno.	7.189	104	82	330	—	264	1	3.565	3.711	7.276	2.995
23	Orciano Pisano	770	10	7	53	—	62	—	396	368	764	1.164
24	Palàia	6.728	72	73	232	3	518	—	3.183	3.261	6.444	7.382
25	Pèccioli	7.616	124	74	185	—	248	—	3.779	3.824	7.603	9.263
26	PISA	87.575	1.150	936	4.060	79	2.110	1	42.944	46.873	89.817	18.714
27	Pomarance	9.969	118	88	204	3	261	—	5.028	4.917	9.945	22.754
28	Ponsacco	7.852	131	69	341	—	148	—	4.085	4.022	8.107	1.990
29	Pontedera	22.456	341	239	970	5	587	—	11.131	11.815	22.946	4.603
30	Riparbella	2.125	35	16	76	—	135	—	1.079	1.006	2.085	5.883
31	San Giuliano Terme . . .	22.649	303	249	631	10	836	6	10.996	11.506	22.502	9.222
32	San Miniato	21.794	270	237	787	4	733	8	10.841	11.036	21.877	10.256
33	Santa Croce sull'Arno . .	8.602	124	101	336	3	198	5	4.224	4.537	8.761	1.692
34	Santa Luce	2.440	27	20	49	—	157	—	1.218	1.121	2.339	6.672
35	Santa Maria a Monte . . .	8.114	136	78	224	6	191	—	4.100	4.111	8.211	3.829
36	Terricciola	4.972	58	43	150	—	257	1	2.446	2.433	4.879	4.345
37	Vecchiano	9.058	114	87	192	3	254	1	4.453	4.572	9.025	6.713
38	Vicopisano	7.851	92	85	127	2	200	—	3.816	3.971	7.787	2.692
39	Volterra	17.137	216	233	546	1	719	—	8.614	8.334	16.948	25.285
	PROVINCIA	360.493	4.722	3.897	13.068	136	12.293	35	178.098	184.096	362.194	244.813

PROVINCIA DI AREZZO

1	Anghiari	7.535	114	71	149	8	334	—	3.755	3.646	7.401	13.058
2	AREZZO	73.176	1.110	696	2.060	48	1.550	13	36.453	37.682	74.135	38.453
3	Badia Tedalda	2.858	39	22	52	4	106	—	1.482	1.343	2.825	11.906
4	Bibbiena	9.839	122	101	216	3	334	2	4.908	4.835	9.743	8.641
5	Bùcine	8.408	121	94	268	—	434	1	4.204	4.064	8.268	13.111
6	Capolona	3.212	42	26	131	—	171	—	1.625	1.563	3.188	4.737
7	Caprese Michelangelo . .	2.870	38	33	40	—	78	—	1.488	1.349	2.837	6.675
8	Castel Focognano	3.979	62	42	82	2	175	—	1.977	1.931	3.908	5.661
9	Castelfranco di Sopra . . .	2.891	37	32	69	—	103	—	1.444	1.418	2.862	3.764
10	Castel San Niccolò	4.979	75	55	104	1	297	—	2.503	2.304	4.807	8.314
11	Castiglion Fibocchi	1.129	12	13	62	—	118	—	532	540	1.072	2.570
12	Castiglion Fiorentino . . .	12.600	193	115	197	4	524	1	6.152	6.202	12.354	11.125
13	Cavriglia	8.604	90	82	179	3	631	—	4.183	3.980	8.163	6.091
14	Chitignano	1.093	18	12	12	—	65	—	520	526	1.046	1.470
15	Chiusi della Verna	3.303	49	27	72	—	185	—	1.643	1.569	3.212	10.232
16	Civitella in Val di Chia- na	7.282	108	86	251	—	440	—	3.596	3.519	7.115	10.040

AREZZO-SIENA

N. d'ordine	COMUNI	PO- POLA- ZIONE RESI- DENTE al 31 dic. 1959	ISCRIZIONI E CANCELLAZIONI ANAGRAFICHE NELL'ANNO 1960						POPOLAZIONE RESIDENTE al 31 dicembre 1960			SU- PER- FICIE 1960 — cttari
			Per movimento naturale		Per trasferimento di residenza				M	F	MF	
			Nati vivi	Morti	Iscritti		Cancellati					
					da altro Comune	dal- l'e- stero	per altro Co- mune	per l'e- stero				
17	Cortona	28.362	363	294	617	1	1.258	—	14.012	13.779	27.791	34.234
18	Foiano della Chiana . .	7.510	81	93	251	3	384	23	3.665	3.680	7.345	4.081
19	Laterina	4.780	79	38	112	7	76	—	2.182	2.282	4.464	2.401
20	Loro Ciuffenna	4.342	46	50	113	—	225	—	2.196	2.030	4.226	8.675
21	Lucignano	3.747	51	39	122	1	172	—	1.873	1.837	3.710	4.490
22	Marciano della Chiana . .	2.370	25	15	96	—	190	—	1.146	1.140	2.286	2.374
23	Montemignàio	1.279	21	11	12	—	55	—	646	600	1.246	2.606
24	Monterchi	2.909	36	20	89	—	136	—	1.477	1.401	2.878	2.873
25	Monte San Savino	8.317	124	102	233	5	460	—	4.080	4.037	8.117	8.968
26	Montevarchi	19.592	305	180	629	3	486	—	9.744	10.119	19.863	5.678
27	Ortignano Raggiolo	1.542	26	20	36	—	125	—	755	704	1.459	3.645
28	Pèrgine Valdarno	2.952	51	24	136	—	181	—	1.487	1.447	2.934	4.668
29	Pian di Sco	3.712	51	34	104	—	157	1	1.834	1.841	3.675	1.843
30	Pieve Santo Stefano	5.213	82	38	95	3	134	—	2.714	2.507	5.221	15.577
31	Poppi	7.676	103	81	243	—	487	—	3.787	3.667	7.454	9.703
32	Pratovèchio	4.259	57	47	132	—	297	—	2.038	2.066	4.104	7.548
33	San Giovanni Valdarno . . .	15.772	236	165	858	4	382	—	7.990	8.333	16.323	2.139
34	Sansepolcro	14.611	223	146	377	8	322	—	7.271	7.480	14.751	9.148
35	Sestino	3.050	56	29	49	—	163	—	1.542	1.421	2.963	8.046
36	Stia	3.779	41	50	88	1	157	1	1.798	1.903	3.701	6.271
37	Subbiano	4.494	62	36	162	1	216	—	2.306	2.161	4.467	7.824
38	Talla	2.095	24	20	46	—	137	—	1.022	.986	2.008	6.018
39	Terranuova Bracciolini . . .	10.944	134	115	257	3	553	2	5.476	5.192	10.668	8.537
	PROVINCIA	317.065	4.507	3.154	8.801	113	12.698	44	157.506	157.084	314.590	323.195

PROVINCIA DI SIENA

1	Abbadia San Salvatore	8.668	128	80	148	—	241	—	4.354	4.269	8.623	5.892
2	Asciano	8.707	124	82	310	—	646	—	4.291	4.122	8.413	21.550
3	Buonconvento	3.978	36	30	155	—	294	—	1.979	1.866	3.845	6.478
4	Càsole d'Elsa	4.393	70	37	180	—	372	—	2.232	2.002	4.234	14.863
5	Castellina in Chianti	4.037	46	38	267	3	491	—	1.982	1.842	3.824	9.945
6	Castelnuovo Berardenga . . .	8.485	101	80	348	5	544	—	4.314	4.001	8.315	17.703
7	Castiglione d'Ōrcia	4.977	55	46	91	—	195	—	2.503	2.379	4.882	14.184
8	Cetona	4.651	55	67	108	—	185	—	2.264	2.298	4.562	5.319
9	Chianciano Terme	5.330	73	49	215	1	131	—	2.636	2.803	5.439	3.652
10	Chiusdino	4.340	37	47	124	—	245	—	2.139	2.070	4.209	14.181
11	Chiusi	9.127	102	106	341	—	342	—	4.486	4.636	9.122	5.806
12	Colle di Val d'Elsa	12.524	152	126	545	14	394	—	6.355	6.360	12.715	9.221
13	Gaiole in Chianti	4.272	43	42	144	2	208	1	2.141	2.069	4.210	12.899
14	Montalcino	9.419	88	104	250	—	519	—	4.603	4.531	9.134	24.362
15	Montepulciano	16.513	200	172	484	1	701	4	8.053	8.268	16.321	16.558
16	Monteriggioni	4.661	52	49	273	—	413	1	2.310	2.213	4.523	9.949
17	Monteroni d'Arbia	5.221	58	43	243	—	375	—	2.681	2.423	5.104	10.575
18	Monticiano	2.479	21	31	109	2	123	1	1.239	1.217	2.456	10.945
19	Murlo	2.761	21	33	101	—	221	—	1.371	1.258	2.629	11.479
20	Piancastagnàio	5.791	101	53	89	—	186	—	2.948	2.794	5.742	6.970

SIENA-GROSSETO

N. d'ordine	COMUNI	PO- POLA- ZIONE RESI- DENTE al 31 dic. 1959	ISCRIZIONI E CANCELLAZIONI ANAGRAFICHE NELL'ANNO 1960						POPOLAZIONE RESIDENTE al 31 dicembre 1960			SU- PER- FICIE 1960 — ettari
			Per movimento naturale		Per trasferimento di residenza				M	F	MF	
			Nati vivi	Morti	Iscritti		Cancellati					
					da altro Comune	dal- l'e- stero	per altro Co- mune	per l'e- stero				
21	Pienza	4.145	44	41	225	—	294	—	2.005	2.074	4.079	12.253
22	Poggibonsi	17.169	244	166	1.025	2	371	1	8.998	8.904	17.902	7.073
23	Radda in Chianti	2.289	30	27	110	3	243	—	1.096	1.066	2.162	8.056
24	Radicofani	2.373	29	17	67	—	98	—	1.200	1.154	2.354	11.846
25	Radicondoli	2.493	23	36	46	1	137	—	1.249	1.141	2.390	13.253
26	Rapolano Terme	5.837	66	56	161	—	186	—	2.920	2.902	5.822	8.308
27	San Casciano dei Bagni	3.407	53	49	84	—	139	—	1.722	1.634	3.356	9.186
28	San Gimignano	10.369	121	120	541	1	615	—	5.388	4.909	10.297	13.883
29	San Giovanni d'Asso	2.692	25	31	145	—	256	—	1.323	1.252	2.575	6.636
30	San Quirico d'Orcia	2.361	24	33	59	—	124	—	1.133	1.154	2.287	4.217
31	Sarteano	4.449	45	45	136	1	213	—	2.184	2.189	4.373	8.527
32	SIENA	59.492	604	763	2.379	26	1.265	8	28.531	31.934	60.465	11.871
33	Sinalunga	11.311	159	113	368	1	407	—	5.590	5.729	11.319	7.860
34	Sovicille	6.849	59	77	254	—	392	—	3.475	3.218	6.693	14.376
35	Torrita di Siena	6.593	82	76	226	—	293	—	3.282	3.250	6.532	5.836
36	Trequanda	2.922	39	29	94	—	196	—	1.445	1.385	2.830	6.410
	PROVINCIA	275.085	3.210	2.994	10.445	63	12.055	16	136.422	137.316	273.738	382.122

PROVINCIA DI GROSSETO

1	Arcidosso	6.142	62	77	96	—	199	—	3.014	3.010	6.024	9.339
2	Campagnatico	3.606	56	32	92	—	99	—	1.916	1.707	3.623	16.213
3	Capalbio (*) dal 12-10-60	4.014	15	7	37	5	56	—	2.059	1.949	4.008	18.787
4	Castel del Piano	5.514	59	69	116	—	171	—	2.703	2.746	5.449	6.780
5	Castell'Azzara	3.825	36	33	53	—	89	5	1.969	1.818	3.787	6.472
6	Castiglione della Pescaia	6.606	76	49	264	6	241	—	3.415	3.247	6.662	20.887
7	Cinigiano	4.994	79	51	112	—	136	—	2.574	2.424	4.998	16.160
8	Civitella Pagànico	5.169	65	57	176	—	278	—	2.606	2.469	5.075	19.271
9	Follonica	9.694	139	85	483	—	288	22	4.862	5.059	9.921	4.795
10	Gavorrano (*) fino al 12-10-60 dal 13-10-60	15.832	153	117	262	2	603	—	7.900	7.629	15.529	25.242
		12.231	36	27	109	1	229	—	6.094	6.027	12.121	19.041
11	GROSSETO	49.371	739	380	2.180	10	1.377	2	25.263	25.278	50.541	47.427
12	Isola del Giglio	2.432	34	24	74	—	95	—	1.248	1.173	2.421	2.380
13	Magliano in Toscana	5.576	74	33	178	1	274	8	2.791	2.723	5.514	25.065
14	Manciano	9.912	118	84	206	—	350	—	4.984	4.818	9.802	39.460
15	Massa Marittima	16.710	177	172	464	2	761	—	8.248	8.172	16.420	38.623
16	Monte Argentario	11.346	183	105	272	5	181	—	5.802	5.718	11.520	6.023
17	Montieri	4.548	56	45	101	—	214	—	2.226	2.220	4.446	10.834
18	Orbetello (*) fino all'11-10-60 dal 12-10-60	18.005	239	113	400	1	596	2	9.064	8.870	17.934	41.456
		13.920	69	31	166	—	228	—	6.992	6.904	13.896	22.669
19	Pitigliano	5.184	88	61	170	4	235	—	2.602	2.548	5.150	10.289
20	Roccalbegna	4.943	51	49	78	—	152	—	2.479	2.392	4.871	16.540
21	Roccastrada	14.499	167	139	301	2	768	10	7.210	6.842	14.052	28.437
22	Santa Fiora	4.927	60	51	106	1	164	—	2.480	2.399	4.879	8.134
23	Scansano	7.730	93	72	147	—	338	—	3.884	3.676	7.560	27.356

(*) Cfr. avvertenze a pag. V.

GROSSETO-PERUGIA

N. d'ordine	COMUNI	PO- POLA- ZIONE RESI- DENTE al 31 dic. 1959	ISCRIZIONI E CANCELLAZIONI ANAGRAFICHE NELL'ANNO 1960						POPOLAZIONE RESIDENTE al 31 dicembre 1960			SU- PER- FICIE 1960 — ettari
			Per movimento naturale		Per trasferimento di residenza				M	F	MF	
			Nati vivi	Morti	Iscritti		Cancellati					
					da altro Comune	dal- l'e- stero	per altro Co- mune	per l'e- stero				
24	Scarlino (*) dal 13-10-60	3.298	10	6	48	—	90	—	1.723	1.537	3.260	6.201
25	Seggiano	1.955	25	19	25	—	35	—	957	994	1.951	4.953
26	Sorano	6.917	86	68	165	—	244	—	3.504	3.352	6.856	17.459
	PROVINCIA	225.437	3.045	2.056	6.881	40	8.491	49	113.605	111.202	224.807	449.595

PROVINCIA DI PERUGIA

1	Assisi	25.084	365	186	557	18	763	14	12.446	12.615	25.061	18.684
2	Bastia Umbra	8.778	159	80	411	3	147	—	4.534	4.590	9.124	2.762
3	Bettona	3.929	60	43	87	—	134	—	1.966	1.933	3.899	4.520
4	Bevagna	6.276	127	59	175	1	340	—	3.072	3.108	6.180	5.616
5	Campello sul Clitunno	2.339	33	22	59	—	122	—	1.170	1.117	2.287	4.982
6	Cannara	3.857	72	37	102	3	124	—	1.989	1.884	3.873	3.265
7	Cascia	4.602	95	39	83	—	163	—	2.198	2.380	4.578	18.109
8	Castel Ritaldi	2.647	39	19	96	—	165	—	1.329	1.269	2.598	2.253
9	Castiglione del Lago	17.628	215	155	539	1	768	2	8.622	8.836	17.458	20.554
10	Cerreto di Spoleto	1.825	28	20	15	—	72	—	911	865	1.776	7.479
11	Citerna	3.097	46	19	103	—	157	—	1.573	1.497	3.070	2.420
12	Città della Pieve	9.095	106	93	222	2	527	—	4.389	4.416	8.805	11.137
13	Città di Castello	38.232	614	332	755	5	1.042	8	19.039	19.185	38.224	38.753
14	Collazzone	3.781	53	25	144	—	210	—	1.919	1.824	3.743	5.581
15	Corciano	6.424	88	59	227	—	340	—	3.232	3.108	6.340	6.369
16	Costacciaro	2.294	30	30	32	—	114	—	1.129	1.083	2.212	4.130
17	Deruta	7.118	102	42	152	—	280	—	3.531	3.519	7.050	4.439
18	Foligno	49.188	758	413	1.317	12	1.152	2	24.587	25.121	49.708	26.377
19	Fossato di Vico	3.103	35	33	83	3	101	—	1.567	1.523	3.090	3.530
20	Fratta Todina	2.017	26	15	99	—	102	—	986	1.039	2.025	1.752
21	Giano dell'Umbria	3.502	50	29	106	—	175	—	1.816	1.638	3.454	4.443
22	Gualdo Cattaneo	7.551	114	57	134	—	373	—	3.855	3.514	7.369	9.679
23	Gualdo Tadino	13.971	198	103	338	10	280	10	7.182	6.942	14.124	12.419
24	Gubbio	34.606	567	267	338	46	1.070	28	17.380	16.812	34.192	52.508
25	Lisciano Niccone	1.478	27	11	27	—	139	—	678	704	1.382	3.552
26	Magione	11.493	169	119	336	3	337	—	5.866	5.679	11.545	12.981
27	Marsciano	17.899	297	189	462	6	605	—	9.124	8.746	17.870	16.155
28	Massa Martana	5.095	77	46	174	—	313	—	2.579	2.408	4.987	7.811
29	Monte Castello di Vibio	2.579	48	23	69	—	148	—	1.297	1.228	2.525	3.191
30	Montefalco	7.700	119	72	209	—	327	—	3.906	3.723	7.629	6.934
31	Monteleone di Spoleto	1.273	20	11	36	2	73	—	625	622	1.247	6.158
32	Monte Santa Maria Tibe- rina	2.987	45	22	125	—	225	—	1.507	1.403	2.910	7.198
33	Montone	3.002	37	26	175	—	287	1	1.505	1.395	2.900	5.089
34	Nocera Umbra	8.263	117	74	144	4	239	—	4.194	4.021	8.215	15.719
35	Nòrcia	7.629	116	84	83	1	238	1	3.702	3.804	7.506	27.434
36	Paciano	1.394	24	10	63	—	103	—	656	712	1.368	1.683
37	Panicale	6.151	98	50	199	1	306	—	3.111	2.982	6.093	7.884
38	Passignano sul Trasimeno	5.287	75	39	119	—	274	—	2.562	2.606	5.168	8.106

(*) Cfr. avvertenze a pag. V.

PERUGIA-TERNI

N. d'ordine	COMUNI	PO- POLA- ZIONE RESI- DENTE al 31 dic. 1959	ISCRIZIONI E CANCELLAZIONI ANAGRAFICHE NEL'ANNO 1960						POPOLAZIONE RESIDENTE al 31 dicembre 1960			SU- PER- FICIE 1960 — ettari
			Per movimento naturale		Per trasferimento di residenza				M	F	MF	
			Nati vivi	Morti	Iseriti		Cancellati					
					da altro Comune	dal- l'e- stero	per altro Co- mune	per l'e- stero				
39	PERÙGIA	109.531	1.695	987	3.424	44	2.179	12	54.431	57.085	111.516	44.992
40	Piegaro	5.473	95	42	124	—	259	—	2.683	2.708	5.391	9.892
41	Pietralunga	4.583	79	29	96	2	313	—	2.271	2.147	4.418	14.024
42	Poggiodomo	646	9	8	4	—	22	—	346	283	629	4.001
43	Preci	2.448	42	34	30	—	123	1	1.160	1.202	2.362	8.210
44	San Giustino	7.690	123	56	279	3	195	1	3.905	3.938	7.843	8.069
45	Sant'Anatolia di Narco	929	8	4	23	—	54	—	462	440	902	4.732
46	Schèggia e Pascelupo	2.928	36	31	48	1	136	—	1.435	1.411	2.846	6.395
47	Scheggino	797	12	8	8	2	20	—	407	384	791	3.517
48	Sellano	2.792	53	24	17	—	77	—	1.443	1.318	2.761	8.554
49	Sigillo	2.388	34	30	88	1	84	—	1.153	1.244	2.397	2.634
50	Spello	7.129	95	65	221	8	243	2	3.616	3.527	7.143	6.131
51	Spoletto	39.769	545	349	689	8	1.049	—	19.744	19.869	39.613	34.963
52	Todi	20.659	313	206	444	1	763	1	10.419	10.028	20.447	22.301
53	Torgiano	5.302	100	40	164	—	174	—	2.739	2.613	5.352	3.788
54	Trevi	7.472	112	66	178	4	209	—	3.735	3.756	7.491	7.116
55	Tuoro sul Trasimeno	4.406	64	41	170	—	187	—	2.176	2.236	4.412	5.558
56	Umbèrtide	15.798	217	144	600	1	872	29	7.777	7.794	15.571	20.016
57	Valfàbrica	4.955	94	28	126	—	199	—	2.546	2.402	4.948	9.206
58	Vallo di Nera	822	7	11	5	—	30	—	407	386	793	3.603
59	Valtopina	1.908	34	18	40	—	102	—	1.001	861	1.862	4.051
	PROVINCIA	591.599	9.016	5.174	15.173	196	19.625	112	295.590	295.483	591.073	633.409

PROVINCIA DI TERNI

1	Acquasparta	5.281	72	54	126	—	257	—	2.651	2.517	5.168	7.958
2	Allerona	2.411	42	23	31	—	147	—	1.167	1.147	2.314	8.221
3	Alviano	1.564	29	19	23	—	33	—	776	788	1.564	2.381
4	Amèlia	11.705	198	116	199	—	298	—	5.894	5.794	11.688	13.255
5	Arrone	3.331	47	31	57	—	181	—	1.650	1.573	3.223	4.098
6	Attigliano	1.532	29	15	39	—	57	—	754	774	1.528	1.045
7	Baschi	3.955	61	42	83	3	211	—	2.027	1.822	3.849	6.831
8	Calvi dell'Ùmbria	3.112	46	36	55	—	154	—	1.559	1.464	3.023	4.575
9	Castel Giòrgio	2.784	34	27	70	—	92	—	1.419	1.350	2.769	4.235
10	Castel Viscardo	2.900	43	26	65	—	91	—	1.473	1.418	2.891	2.625
11	Fabro	2.730	41	33	138	—	149	—	1.363	1.364	2.727	3.433
12	Ferentillo	2.753	38	28	58	—	101	—	1.351	1.369	2.720	6.961
13	Ficulle	3.260	59	40	101	—	155	—	1.655	1.570	3.225	6.480
14	Giove	1.811	20	20	36	—	63	—	870	914	1.784	1.519
15	Guarda	2.327	23	19	60	—	84	—	1.119	1.188	2.307	3.930
16	Lugnano in Teverina	2.050	24	23	16	—	73	—	998	996	1.994	2.968
17	Montecastrilli	7.435	133	61	121	—	323	—	3.800	3.505	7.305	11.375
18	Montècchio	2.612	45	24	42	1	97	—	1.336	1.243	2.579	4.899
19	Montefranco	1.306	13	14	65	—	70	—	659	641	1.300	1.013
20	Montegabbione	2.161	25	20	50	—	134	—	1.055	1.027	2.082	5.121
21	Monteleone d'Orvieto	2.361	37	18	70	—	113	—	1.152	1.185	2.337	2.385
22	Narni	21.658	323	181	478	1	656	7	10.867	10.749	21.616	19.786

TERNI-VITERBO

N. d'ordine	COMUNI	PO- POLA- ZIONE RESI- DENTE al 31 dic. 1959	ISCRIZIONI E CANCELLAZIONI ANAGRAFICHE NELL'ANNO 1960						POPOLAZIONE RESIDENTE al 31 dicembre 1960			SU- PER- FICIE 1960 — ettari
			Per movimento naturale		Per trasferimento di residenza				M	F	MF	
			Nati vivi	Morti	Iscritti		Cancellati					
					da altro Comune	dal- l'e- stero	per altro Co- mune	per l'e- stero				
23	Orvieto	25.168	343	249	707	12	588	—	12.622	12.771	25.393	28.116
24	Otricoli	2.153	23	26	96	—	89	—	1.106	1.051	2.157	2.727
25	Parrano	1.465	15	8	29	—	68	—	735	698	1.433	3.989
26	Penna in Teverina	1.097	17	16	31	1	34	—	529	567	1.096	997
27	Polino	444	5	4	4	—	15	—	216	218	434	1.946
28	Porano	1.339	15	24	52	—	50	—	658	674	1.332	1.354
29	San Gemini	3.618	58	33	126	—	123	—	1.833	1.813	3.646	2.758
30	San Venanzo	4.264	97	31	81	—	268	—	2.099	2.044	4.143	16.886
31	Stroncone	4.440	50	53	68	—	176	—	2.236	2.093	4.329	7.138
32	TERNI	94.825	1.307	771	2.897	71	1.685	19	47.385	49.240	96.625	21.190
	PROVINCIA	229.852	3.312	2.085	6.074	89	6.635	26	115.014	115.567	230.581	212.195

PROVINCIA DI VITERBO

1	Acquapendente	6.978	88	74	176	—	237	—	3.454	3.477	6.931	13.028
2	Arlena di Castro	1.002	17	8	27	—	22	—	503	513	1.016	2.232
3	Bagnorègio	4.620	65	39	107	—	200	1	2.284	2.268	4.552	7.263
4	Barbarano Romano	1.135	19	12	26	—	57	—	575	536	1.111	3.734
5	Bassano di Sutri	3.443	66	35	72	2	100	—	1.719	1.729	3.448	3.746
6	Bassano in Teverina	1.416	13	5	22	—	37	—	720	689	1.409	1.211
7	Blera	3.434	59	40	47	—	92	—	1.732	1.676	3.408	9.279
8	Bolsena	4.394	61	50	88	1	144	—	2.195	2.155	4.350	6.394
9	Bommarzo	2.149	23	26	57	—	81	—	1.067	1.055	2.122	3.989
10	Calcata	672	3	7	34	—	15	—	336	351	687	767
11	Canepina	3.059	52	32	43	—	52	—	1.520	1.550	3.070	2.096
12	Canino	5.285	112	42	124	—	175	—	2.742	2.562	5.304	12.349
13	Capodimonte	2.052	18	21	41	—	48	—	1.008	1.034	2.042	6.125
14	Capranica	4.110	74	35	61	2	112	—	2.067	2.033	4.100	4.074
15	Caprarola	5.451	82	64	64	—	122	—	2.677	2.734	5.411	5.747
16	Carbognano	2.223	34	17	33	—	73	—	1.097	1.103	2.200	1.725
17	Castel Sant'Elia	1.486	26	9	43	—	76	—	748	722	1.470	2.398
18	Castiglione in Teverina	2.376	33	25	112	—	98	—	1.178	1.220	2.398	1.996
19	Celleno	1.440	20	13	46	—	80	—	728	685	1.413	2.459
20	Cèllere	2.121	34	26	18	—	61	—	1.060	1.026	2.086	3.716
21	Civitacastellana	13.424	244	107	367	3	361	—	6.797	6.773	13.570	8.328
22	Civitella d'Agliano	2.599	28	31	39	—	126	—	1.274	1.235	2.509	3.290
23	Corchiano	2.269	35	23	29	—	51	—	1.155	1.104	2.259	3.290
24	Fàbrica di Roma	3.497	55	28	108	—	98	3	1.743	1.788	3.531	3.473
25	Falèra	1.483	23	10	15	—	45	—	725	741	1.466	2.570
26	Farnese	2.657	28	30	82	—	98	—	1.347	1.292	2.639	5.295
27	Gallese	3.038	47	22	93	—	101	—	1.548	1.507	3.055	3.730
28	Gràdoli	2.276	36	26	47	—	50	—	1.182	1.101	2.283	3.751
29	Graffignano	2.665	42	19	64	—	93	—	1.329	1.330	2.659	2.912
30	Grotte di Castro	4.180	45	46	34	1	84	—	2.066	2.064	4.130	3.929
31	Îschia di Castro	3.039	45	31	39	—	68	—	1.565	1.459	3.024	10.473
32	Làtera	1.746	28	16	25	—	35	—	918	830	1.748	2.266
33	Lubriano	1.230	13	16	46	—	59	—	623	591	1.214	1.656

VITERBO-RIETI

N. d'ordine	COMUNI	PO- POLA- ZIONE RESI- DENTE al 31 dic. 1959	ISCRIZIONI E CANCELLAZIONI ANAGRAFICHE NELL'ANNO 1960						POPOLAZIONE RESIDENTE al 31 dicembre 1960			SU- PER- FICIE 1960 — ettari
			Per movimento naturale		Per trasferimento di residenza				M	F	MF	
			Nati vivi	Morti	Iscritti		Cancellati					
					da altro Comune	dal- l'e- stero	per altro Co- mune	per l'e- stero				
34	Marta	3.360	43	28	55	1	47	—	1.735	1.649	3.384	3.334
35	Montalto di Castro	5.999	94	53	199	1	223	—	3.108	2.909	6.017	18.967
36	Montefiascone	12.195	184	125	230	—	264	—	6.105	6.115	12.220	10.471
37	Monte Romano	2.175	40	21	37	—	56	—	1.110	1.065	2.175	8.600
38	Monterosi	1.037	15	12	31	—	44	—	522	505	1.027	1.075
39	Nepi	4.496	90	41	141	5	173	8	2.229	2.281	4.510	8.402
40	Onano	2.458	30	23	25	—	76	—	1.180	1.234	2.414	2.463
41	Oriolo Romano	2.117	46	11	30	—	66	—	1.056	1.060	2.116	1.923
42	Orte	8.314	125	69	179	2	245	—	4.103	4.203	8.306	7.018
43	Piansano	2.500	47	34	38	—	80	—	1.252	1.219	2.471	2.645
44	Proceno	1.682	26	20	49	—	83	—	856	798	1.654	4.187
45	Ronciglione	6.734	118	56	133	—	225	—	3.376	3.328	6.704	5.228
46	San Giovanni di Bieda	1.289	14	10	16	—	17	—	650	642	1.292	525
47	San Lorenzo Nuovo	2.122	25	34	32	—	39	—	1.048	1.058	2.106	2.800
48	Soriano nel Cimino	8.640	166	86	166	—	283	—	4.404	4.199	8.603	7.848
49	Sutri	3.288	66	37	120	1	117	—	1.650	1.671	3.321	6.085
50	Tarquinia	11.856	186	87	214	2	284	—	6.017	5.870	11.887	27.950
51	Tessennano	809	13	10	7	—	21	—	418	380	798	1.465
52	Tuscania	7.379	108	72	146	—	178	—	3.726	3.657	7.383	20.804
53	Valentano	3.234	53	34	143	—	105	—	1.685	1.606	3.291	4.329
54	Vallerano	2.390	40	22	41	1	43	—	1.205	1.202	2.407	1.548
55	Vasanello	2.820	52	30	31	—	40	—	1.409	1.424	2.833	2.858
56	Vejano	1.946	30	15	30	—	60	—	931	1.000	1.931	4.436
57	Vetralla	10.050	147	98	187	—	325	—	4.885	5.076	9.961	11.301
58	Vignanello	5.992	97	56	44	—	104	—	2.997	2.976	5.973	2.053
59	VITERBO	48.114	775	483	1.452	12	1.222	19	23.963	24.666	48.629	40.631
60	Vitorchiano	2.382	40	28	78	—	120	—	1.150	1.202	2.352	2.983
	PROVINCIA	268.327	4.238	2.580	6.083	34	7.691	31	134.452	133.928	268.380	361.220

PROVINCIA DI RIETI

1	Accumoli	2.022	41	26	24	—	118	—	994	949	1.943	8.689
2	Amatrice	6.111	82	73	114	—	251	1	3.045	2.937	5.982	17.443
3	Antrodoco	4.527	75	67	91	—	186	—	2.209	2.231	4.440	6.400
4	Ascrea	820	14	8	6	—	40	—	415	377	792	2.332
5	Belmonte in Sabina	1.004	8	8	8	—	49	—	487	476	963	2.361
6	Borbona	1.605	25	14	35	—	44	—	803	804	1.607	4.634
7	Borgorose	6.664	136	54	65	—	234	—	3.324	3.253	6.577	14.893
8	Borgo Velino	862	9	9	18	—	34	—	421	425	846	1.733
9	Cantalice	3.282	54	33	34	1	87	—	1.644	1.607	3.251	3.771
10	Cantalupo in Sabina	1.385	25	14	31	—	47	—	699	681	1.380	1.053
11	Casaprota	1.143	16	16	13	—	56	—	559	541	1.100	1.455
12	Casperia	1.423	19	13	20	—	44	—	692	713	1.405	2.535
13	Castel di Tora	668	6	9	4	—	19	—	344	306	650	1.555
14	Castelnuovo di Farfa	1.285	24	7	50	—	82	—	650	620	1.270	903
15	Castel Sant'Angelo	1.841	16	31	25	—	65	—	906	880	1.786	3.131
16	Cittaducale	5.225	99	49	75	—	222	—	2.550	2.578	5.128	7.095

RIETI

N. d'ordine	COMUNI	PO- POLA- ZIONE RESI- DENTE al 31 dic. 1959	ISCRIZIONI E CANCELLAZIONI ANAGRAFICHE NELL'ANNO 1960						POPOLAZIONE RESIDENTE al 31 dicembre 1960			SU- PER- FICIE 1960 — ettari
			Per movimento naturale		Per trasferimento di residenza				M	F	MF	
			Nati vivi	Morti	Iscritti		Cancellati					
					da altro Comune	dal- l'e- stero	per altro Co- mune	per l'e- stero				
17	Cittàreale	1.246	19	15	58	—	66	—	618	624	1.242	5.897
18	Collalto Sabino	1.081	21	10	18	—	60	—	505	545	1.050	2.218
19	Colle di Tora	640	11	11	5	—	18	—	320	307	627	1.427
20	Collegiove	546	10	4	12	—	31	—	266	267	533	1.076
21	Collevèchio	2.159	59	18	47	—	111	—	1.071	1.065	2.136	2.721
22	Colli di Labro	704	10	10	70	—	81	—	360	333	693	1.289
23	Concerviano	936	16	14	11	—	39	—	474	436	910	2.147
24	Configni	984	5	9	13	—	22	—	477	494	971	2.269
25	Contigliano	3.717	47	43	128	—	239	—	1.784	1.826	3.610	5.322
26	Cottanello	1.102	12	12	24	—	32	—	565	529	1.094	3.653
27	Fara in Sabina	6.597	131	65	170	—	208	—	3.373	3.252	6.625	5.488
28	Fiamignano	3.839	70	36	36	—	179	—	1.945	1.785	3.730	10.070
29	Forano	2.423	41	12	91	—	106	—	1.237	1.200	2.437	1.755
30	Frasso Sabino	622	12	6	9	—	12	—	309	316	625	441
31	Grèccio	1.820	29	21	93	—	89	—	918	914	1.832	1.788
32	Labro	730	11	7	23	—	62	—	361	334	695	1.160
33	Leonessa	4.831	63	62	54	1	147	1	2.309	2.430	4.739	20.485
34	Longone Sabino	1.524	30	15	11	—	60	—	776	714	1.490	3.405
35	Magliano Sabina	4.439	69	51	184	—	167	—	2.211	2.263	4.474	4.369
36	Marcetelli	666	9	9	8	—	26	—	335	313	648	1.102
37	Micigliano	521	8	7	—	—	3	—	258	261	519	3.610
38	Mompeo	827	17	10	17	—	33	1	404	413	817	1.089
39	Montàsola	575	6	8	17	—	28	—	301	261	562	1.264
40	Montebuono	1.471	13	14	56	—	57	—	738	731	1.469	1.962
41	Monteleone Sabino	1.545	32	15	15	—	65	—	772	740	1.512	1.886
42	Montenero Sabino	640	6	12	—	—	28	—	307	299	606	2.263
43	Monte San Giovanni in Sabina	894	15	8	21	—	39	—	462	421	883	3.070
44	Montòpoli di Sabina	3.694	69	30	92	—	150	—	1.853	1.822	3.675	3.760
45	Morro Reatino	593	12	5	14	—	38	—	287	289	576	1.582
46	Nèspolo	569	11	8	2	—	15	—	274	285	559	866
47	Orvinio	937	18	15	19	—	57	—	458	444	902	2.455
48	Pagànico Sabino	486	6	5	15	—	13	—	236	253	489	920
49	Pescorocchiano	6.486	134	58	62	—	114	—	3.407	3.103	6.510	9.458
50	Petrella Salto	4.007	75	45	30	—	199	—	1.950	1.918	3.868	10.216
51	Poggio Bustone	2.350	40	17	23	—	83	—	1.197	1.116	2.313	2.233
52	Poggio Catino	1.325	20	19	37	—	86	—	659	618	1.277	1.500
53	Poggio Mirteto	4.437	65	44	199	5	226	—	2.251	2.185	4.436	2.645
54	Poggio Moiano	2.234	42	28	46	—	51	—	1.141	1.102	2.243	2.681
55	Poggio Nativo	1.917	24	18	24	—	59	—	931	957	1.888	1.639
56	Poggio San Lorenzo	657	17	3	18	—	25	—	338	326	664	867
57	Posta	1.868	33	20	31	—	76	—	933	903	1.836	6.620
58	Pozzàglia Sabino	1.252	26	9	19	—	33	—	627	628	1.255	2.522
59	RIETI	35.450	573	318	860	1	916	—	17.764	17.886	35.650	20.815
60	Rivodutri	1.466	27	10	42	—	63	—	726	736	1.462	2.685
61	Roccantica	790	10	9	10	—	28	—	374	399	773	1.669
62	Rocca Sinibalda	1.936	24	20	40	—	79	—	957	944	1.901	4.941
63	Salisano	804	11	4	14	—	21	—	394	410	804	1.748

RIETI-ROMA

N. d'ordine	COMUNI	PO- POLA- ZIONE RESI- DENTE al 31 dic. 1959	ISCRIZIONI E CANCELLAZIONI ANAGRAFICHE NELL'ANNO 1960						POPOLAZIONE RESIDENTE al 31 dicembre 1960			SU- PER- FICIE 1960 — ettari
			Per movimento naturale		Per trasferimento di residenza				M	F	MF	
			Nati vivi	Morti	Iscritti		Cancellati					
					da altro Comune	dal- l'e- stero	per altro Co- mune	per l'e- stero				
64	Scandriglia	2.377	36	31	23	—	65	—	1.140	1.200	2.340	6.306
65	Selci	1.280	21	11	20	—	57	—	628	625	1.253	776
66	Stimigliano	1.720	22	15	66	—	54	1	822	916	1.738	1.137
67	Tarano	1.620	28	21	44	—	134	—	771	766	1.537	2.008
68	Toffia	896	19	9	16	—	29	—	450	443	893	1.118
69	Torricella in Sabina	1.510	29	17	32	—	51	—	755	748	1.503	2.578
70	Torri in Sabina	1.801	33	18	42	—	61	—	913	884	1.797	2.615
71	Turània	737	11	10	11	—	58	—	341	350	691	860
72	Vacone	375	7	2	11	—	23	—	171	197	368	914
73	Varco Sabino	600	10	1	10	—	29	—	303	287	590	1.573
	PROVINCIA	173.120	2.874	1.755	3.676	8	6.479	4	86.249	85.191	171.440	274.916

PROVINCIA DI ROMA

1	Affile	2.252	51	35	33	—	78	—	1.178	1.045	2.223	1.503
2	Agosta	1.710	27	19	42	—	74	—	832	854	1.686	948
3	Albano Laziale	19.278	395	131	927	3	623	—	9.820	10.029	19.849	2.380
4	Allumiere	4.200	75	43	38	—	62	—	2.110	2.098	4.208	9.230
5	Anguillara Sabazia	3.311	74	19	69	1	81	—	1.700	1.655	3.355	7.491
6	Anticoli Corrado	1.184	19	17	20	—	50	—	536	620	1.156	1.628
7	Anzio	16.242	379	106	864	24	444	1	8.561	8.397	16.958	4.343
8	Arcinazzo Romano	1.839	43	17	20	—	51	—	919	915	1.834	2.827
9	Ariccia	8.276	158	59	322	7	234	—	4.157	4.313	8.470	1.836
10	Àrsoli	1.836	36	15	36	—	73	—	888	932	1.820	1.213
11	Artena	7.977	188	47	85	—	182	—	4.051	3.970	8.021	5.435
12	Bellegra	3.606	93	24	38	—	74	—	1.904	1.735	3.639	1.877
13	Bracciano	8.425	160	63	409	5	365	3	4.368	4.200	8.568	14.252
14	Camerata Nuova	896	21	8	23	—	36	—	443	453	896	4.019
15	Campagnano di Roma	3.777	86	40	165	4	93	—	1.900	1.999	3.899	4.607
16	Canale Monterano	2.209	52	15	50	2	80	—	1.172	1.046	2.218	3.689
17	Canterano	659	13	9	10	—	27	—	304	342	646	732
18	Capena	2.536	42	26	48	—	100	—	1.300	1.200	2.500	2.945
19	Caprànica Prenestina	921	22	5	29	—	56	—	475	436	911	2.020
20	Carpineto Romano	6.315	89	49	63	—	108	—	3.163	3.147	6.310	8.448
21	Casape	1.300	17	15	11	—	39	—	615	659	1.274	533
22	Castel Gandolfo	4.893	93	42	178	—	209	—	2.533	2.380	4.913	1.471
23	Castel Madama	4.493	85	38	69	—	84	—	2.172	2.353	4.525	2.846
24	Castelnuovo di Porto	2.276	35	20	94	—	127	—	1.187	1.071	2.258	3.084
25	Castel San Pietro Romano	698	7	8	11	—	24	—	333	351	684	1.506
26	Cave	6.524	137	58	137	2	177	—	3.296	3.269	6.565	1.775
27	Cerreto Laziale	1.048	20	14	14	—	34	—	557	477	1.034	1.177
28	Cervara di Roma	826	17	16	6	—	17	—	400	416	816	3.163
29	Cerveteri	9.808	215	53	732	2	275	—	5.415	5.014	10.429	15.157
30	Ciciliano	1.265	19	15	25	—	36	—	636	622	1.258	1.903
31	Cineto Romano	768	19	10	12	—	25	—	371	393	764	1.054
32	Civitavecchia	38.408	695	301	1.230	10	1.041	36	19.719	19.246	38.965	7.188
33	Civitella San Paolo	1.599	29	18	35	—	38	—	840	767	1.607	2.052

ROMA

N. d'ordine	COMUNI	PO- POLA- ZIONE RESI- DENTE al 31 dic. 1959	ISCRIZIONI E CANCELLAZIONI ANAGRAFICHE NELL'ANNO 1960						POPOLAZIONE RESIDENTE al 31 dicembre 1960			SU- PER- FICIE 1960 — ettari
			Per movimento naturale		Per trasferimento di residenza				M	F	MF	
			Nati vivi	Morti	Iscritti		Cancellati					
					da altro Comune	dal- l'e- stero	per altro Co- mune	per l'e- stero				
34	Colleferro	14.522	275	76	532	2	398	—	7.370	7.487	14.857	2.748
35	Colonna	1.970	36	8	58	—	65	—	1.013	978	1.991	350
36	Fiano Romano	2.953	55	19	48	—	87	—	1.470	1.480	2.950	4.141
37	Filacciano	560	13	9	12	7	32	—	266	285	551	574
38	Formello	2.053	44	16	73	—	84	—	1.075	995	2.070	3.111
39	Frascati	15.524	293	145	493	7	284	1	7.797	8.090	15.887	2.241
40	Galliciano nel Lazio	2.220	44	14	14	4	57	2	1.055	1.154	2.209	2.603
41	Gavignano	1.930	33	15	17	—	76	—	950	939	1.889	1.489
42	Genazzano	5.280	84	37	51	—	154	—	2.602	2.622	5.224	3.204
43	Genzano di Roma	12.211	247	102	273	—	209	—	6.253	6.167	12.420	1.815
44	Gerano	1.490	21	17	26	—	86	—	713	721	1.434	1.009
45	Gorga	1.194	30	15	7	—	54	—	579	583	1.162	2.638
46	Grottaferrata	7.878	135	66	520	—	205	9	4.043	4.210	8.253	1.836
47	Guidonia Montecelio	19.359	351	122	893	9	650	—	10.284	9.556	19.840	8.104
48	Jenne	1.099	19	13	21	1	33	—	541	553	1.094	3.152
49	Labico	2.135	38	11	59	—	91	—	1.073	1.057	2.130	1.179
50	Lanùvio	4.647	119	31	202	—	214	—	2.401	2.322	4.723	4.391
51	Licenza	1.397	31	10	16	—	45	—	724	665	1.389	1.766
52	Magliano Romano	1.074	13	9	16	—	15	—	549	530	1.079	2.114
53	Mandela	842	10	13	23	—	63	—	408	391	799	1.326
54	Manziana	3.000	49	27	121	2	109	—	1.526	1.510	3.036	2.379
55	Marano Equo	1.020	13	15	15	—	32	—	501	500	1.001	765
56	Marcellina	3.965	82	25	141	—	105	—	2.058	2.000	4.058	1.527
57	Marino	26.109	516	166	1.144	28	768	1	13.366	13.496	26.862	3.710
58	Mazzano Romano	1.563	28	13	35	—	47	—	776	790	1.566	2.884
59	Mentana	9.916	228	88	460	9	241	—	5.271	5.013	10.284	4.226
60	Montecompatri	5.467	105	48	170	—	169	—	2.742	2.783	5.525	2.438
61	Monteflavio	1.370	29	9	7	—	13	—	711	673	1.384	1.720
62	Montelánico	2.075	32	20	68	—	56	—	1.055	1.044	2.099	3.499
63	Montelibretti	4.389	83	39	69	—	86	—	2.249	2.167	4.416	4.403
64	Monte Pòrzio Catone	3.324	69	40	87	4	113	—	1.692	1.639	3.331	936
65	Monterotondo	14.617	301	115	815	1	354	14	7.750	7.501	15.251	4.054
66	Montorio Romano	1.860	44	25	21	—	39	—	947	914	1.861	2.303
67	Moricone	2.046	36	26	44	1	27	—	1.088	986	2.074	2.014
68	Morlupo	3.048	53	20	63	—	95	—	1.512	1.537	3.049	2.386
69	Nazzano	1.304	27	13	39	—	36	—	646	675	1.321	1.224
70	Nemi	1.492	24	17	88	—	66	—	796	725	1.521	736
71	Nèrola	1.626	17	15	29	—	56	—	799	802	1.601	1.864
72	Nettuno	18.178	387	110	603	9	587	—	9.136	9.344	18.480	7.146
73	Olèvano Romano	6.255	144	62	112	—	145	5	3.285	3.014	6.299	2.612
74	Palestrina	10.167	231	92	270	1	251	1	5.096	5.229	10.325	4.685
75	Palombara Sabina	6.291	124	50	105	1	136	—	3.178	3.157	6.335	7.519
76	Percile	501	13	7	4	—	16	—	266	229	495	1.762
77	Pisoniano	1.736	13	13	4	—	54	—	833	853	1.686	1.320
78	Poli	1.983	35	18	37	—	35	—	1.029	973	2.002	2.139
79	Pomèzia	9.033	242	36	697	7	368	—	5.014	4.561	9.575	15.824
80	Ponzano Romano	1.069	20	10	28	—	74	—	511	522	1.033	1.934
81	Riano	2.760	57	20	120	—	94	—	1.471	1.352	2.823	2.535

ROMA-LATINA

N. d'ordine	COMUNI	PO- POLA- ZIONE RESI- DENTE al 31 dic. 1959	ISCRIZIONI E CANCELLAZIONI ANAGRAFICHE NELL'ANNO 1960						POPOLAZIONE RESIDENTE al 31 dicembre 1960			SU- PER- FICIE 1960 — ettari
			Per movimento naturale		Per trasferimento di residenza				M	F	MF	
			Nati vivi	Morti	Iscritti		Cancellati					
					da altro Comune	dal- l'e- stero	per altro Co- mune	per l'e- stero				
82	Rignano Flaminio	2.831	42	26	99	—	84	—	1.453	1.409	2.862	3.877
83	Riofreddo	873	16	13	5	—	26	—	428	427	855	1.246
84	Rocca Canterano	673	9	8	5	—	13	—	329	337	666	1.579
85	Rocca di Cave	606	16	9	26	—	16	—	272	351	623	1.111
86	Rocca di Papa	7.291	180	55	198	1	195	—	3.742	3.678	7.420	4.018
87	Roccagiovine	366	5	2	7	—	15	—	168	193	361	882
88	Rocca Priora	3.824	81	44	77	3	78	—	2.015	1.848	3.863	2.807
89	Rocca Santo Stefano	1.749	39	17	16	—	120	—	855	812	1.667	971
90	Roiate	1.175	26	8	22	—	44	—	591	580	1.171	1.038
91	ROMA	1983.286	35.893	14.713	62.307	2002	19.492	436	985.799	1063.048	2048.847	150.760
92	Roviano	1.494	23	11	17	—	44	—	736	743	1.479	838
93	Sacrofano	1.822	30	20	32	—	27	—	907	930	1.837	2.849
94	Sambuci	780	7	11	25	—	37	—	376	388	764	823
95	San Gregorio da Sasso	1.736	26	22	16	—	27	—	791	938	1.729	3.525
96	San Polo dei Cavalieri	1.597	24	17	25	—	62	—	811	756	1.567	4.273
97	Santa Marinella	6.084	139	46	260	3	175	—	3.088	3.177	6.265	4.920
98	Sant'Angelo Romano	2.072	46	12	41	—	62	—	1.018	1.067	2.085	2.145
99	Sant'Oreste	2.790	43	30	38	—	76	—	1.381	1.384	2.765	4.396
100	San Vito Romano	4.213	78	37	64	—	143	—	2.042	2.133	4.175	1.272
101	Saracinesco	203	2	3	12	—	25	—	110	79	189	1.101
102	Segni	9.158	164	62	121	5	253	—	4.609	4.524	9.133	6.103
103	Subiaco	9.105	154	69	140	4	293	—	4.580	4.461	9.041	6.344
104	Tivoli	33.193	679	252	1.045	14	775	13	16.863	17.028	33.891	6.850
105	Tolfa	5.224	93	43	65	2	129	—	2.617	2.595	5.212	16.776
106	Torrita Tiberina	1.105	25	11	43	—	69	—	545	548	1.093	1.080
107	Trevignano Romano	1.990	38	21	57	—	32	—	1.031	1.001	2.032	3.944
108	Vallepia	968	22	11	30	—	49	—	474	486	960	5.173
109	Vallinfreda	696	13	7	6	—	49	—	323	336	659	1.682
110	Valmontone	8.215	200	56	165	—	152	—	4.172	4.200	8.372	4.087
111	Velletri	39.696	903	279	897	12	812	3	20.139	20.275	40.414	14.021
112	Vicovaro	3.754	85	31	70	—	69	—	1.903	1.906	3.809	3.612
113	Vivaro Romano	756	12	9	8	—	22	—	362	383	745	1.250
114	Zagarolo	8.115	167	64	228	5	280	—	4.017	4.154	8.171	5.154
	PROVINCIA	2565.297	47.584	19.261	80.762	2204	35.836	525	1282.872	1357.353	2640.225	535.174

PROVINCIA DI LATINA

1	Aprilia	14.345	340	92	890	143	642	66	7.642	7.276	14.918	17.770
2	Bassiano	1.990	40	17	33	—	67	—	956	1.023	1.979	3.163
3	Campodimele	1.277	35	8	27	1	24	10	622	676	1.298	3.824
4	Castelforte	7.119	133	54	122	3	141	—	3.541	3.641	7.182	3.142
5	Cisterna di Latina	17.345	417	108	118	16	604	—	8.823	8.361	17.184	14.316
6	Cori	9.450	142	92	95	2	212	1	4.751	4.633	9.384	8.601
7	Fondi	22.083	484	138	315	4	302	32	11.326	11.088	22.414	14.226
8	Fòrnia	20.750	476	128	478	15	540	—	10.487	10.564	21.051	7.342
9	Gaeta	19.625	364	144	374	11	342	—	9.808	10.080	19.888	2.845
10	Itri	7.146	122	53	62	8	117	3	3.613	3.552	7.165	10.115

LATINA-FROSINONE

N. d'ordine	COMUNI	PO- POLA- ZIONE RESI- DENTE al 31 dic. 1959	ISCRIZIONI E CANCELLAZIONI ANAGRAFICHE NELL'ANNO 1960						POPOLAZIONE RESIDENTE al 31 dicembre 1960			SU- PER- FICIE 1960 — ettari
			Per movimento naturale		Per trasferimento di residenza				M	F	MF	
			Nati vivi	Morti	Iscritti		Cancellati					
					da altro Comune	dal- l'e- stero	per altro Co- mune	per l'e- stero				
11	LATINA	48.003	1.048	269	2.540	86	1.583	36	24.992	24.797	49.789	27.779
12	Lènola	3.954	104	19	19	2	77	23	1.961	1.999	3.960	4.570
13	Maenza	3.223	56	19	38	—	85	4	1.651	1.558	3.209	4.257
14	Minturno	15.629	316	133	345	45	392	27	7.723	8.060	15.783	4.207
15	Monte San Biàgio	5.672	135	33	81	9	160	—	2.830	2.874	5.704	6.643
16	Norma	3.569	76	27	33	—	96	—	1.831	1.724	3.555	3.082
17	Pontinia	8.569	154	46	352	1	512	11	4.297	4.210	8.507	11.224
18	Ponza	4.749	90	39	80	19	131	26	2.276	2.466	4.742	985
19	Priverno	12.495	291	110	211	—	365	79	6.350	6.093	12.443	5.683
20	Prossedi	2.167	31	21	46	2	46	1	1.055	1.123	2.178	3.608
21	Roccagorga	3.980	86	35	19	—	79	36	1.997	1.938	3.935	2.398
22	Rocca Màssima	1.486	22	16	13	—	38	—	756	711	1.467	1.807
23	Roccasecca dei Volsci	1.302	32	19	10	—	43	—	661	621	1.282	2.363
24	Sabàudia	8.986	226	63	468	5	559	6	4.702	4.355	9.057	14.429
25	San Felice Circeo	5.420	127	41	193	9	147	11	2.781	2.769	5.550	3.139
26	Santi Cosma e Damiano	3.237	76	32	68	4	82	20	1.577	1.674	3.251	3.020
27	Sermoneta	4.721	125	28	106	—	220	—	2.437	2.267	4.704	4.496
28	Sezze	18.388	422	116	305	4	487	5	9.294	9.217	18.511	10.134
29	Sonnino	7.853	151	46	60	—	204	—	3.931	3.883	7.814	6.376
30	Sperlonga	3.300	105	23	52	6	54	2	1.699	1.685	3.384	1.799
31	Spigno Satùrnia	2.342	27	14	33	—	43	—	1.173	1.172	2.345	3.868
32	Terracina	29.190	547	199	558	22	669	18	14.775	14.656	29.431	13.694
33	Ventotene	1.307	22	11	99	—	192	—	720	505	1.225	153
	PROVINCIA	320.672	6.822	2.193	8.243	417	9.255	417	163.038	161.251	324.289	225.058

PROVINCIA DI FROSINONE

1	Acquafondata	833	15	6	15	20	16	—	419	442	861	2.525
2	Acuto	1.973	48	34	51	—	89	—	887	1.062	1.949	1.340
3	Alatri	20.631	517	220	215	336	596	3	10.306	10.574	20.880	9.684
4	Alvito	4.821	50	45	53	—	79	—	2.300	2.500	4.800	4.823
5	Amaseno	4.593	102	25	50	—	128	—	2.266	2.326	4.592	7.718
6	Anagni	15.642	284	129	295	—	386	—	7.986	7.720	15.706	11.315
7	Aquino	4.003	84	34	57	—	115	—	1.959	2.036	3.995	1.923
8	Arce	7.401	112	53	164	3	216	2	3.562	3.847	7.409	3.950
9	Arnara	2.903	54	21	33	—	101	—	1.439	1.429	2.868	1.233
10	Arpino	9.801	125	88	112	10	227	11	4.766	4.956	9.722	5.597
11	Atina	5.887	94	40	124	27	152	1	2.863	3.076	5.939	2.980
12	Ausònia	3.526	52	28	39	1	65	3	1.678	1.844	3.522	1.951
13	Belmonte Castello	1.016	17	16	17	—	16	—	516	502	1.018	1.425
14	Boville Èrnica	7.876	186	75	144	—	235	—	3.805	4.091	7.896	2.813
15	Broccostella	2.288	44	13	32	1	72	—	1.119	1.161	2.280	1.194
16	Càmpoli Appennino	1.694	25	20	7	3	38	—	812	859	1.671	3.715
17	Casalàttico	1.115	21	12	6	3	23	1	525	584	1.109	2.834
18	Casalvieri	5.504	42	47	101	20	88	—	2.643	2.889	5.532	2.709
19	Cassino	21.620	515	129	663	48	640	84	10.889	11.104	21.993	8.323
20	Castelliri	3.189	52	14	50	12	93	6	1.588	1.602	3.190	1.551

FROSINONE

N. d'ordine	COMUNI	PO- POLA- ZIONE RESI- DENTE al 31 dic. 1959	ISCRIZIONI E CANCELLAZIONI ANAGRAFICHE NELL'ANNO 1960						POPOLAZIONE RESIDENTE al 31 dicembre 1960			SU- PER- FICIE 1960 — ettari
			Per movimento naturale		Per trasferimento di residenza				M	F	MF	
			Nati vivi	Morti	Iscritti		Cancellati					
					da altro Comune	dal- l'e- stero	per altro Co- mune	per l'e- stero				
21	Castelnuovo Parano	966	27	9	13	—	11	—	465	521	986	995
22	Castrocielo	3.072	47	26	57	4	136	—	1.458	1.560	3.018	2.789
23	Castro dei Volsci	5.566	70	44	55	—	118	—	2.607	2.922	5.529	5.824
24	Ceccano	18.766	382	141	318	6	480	5	9.382	9.464	18.846	6.043
25	Ceprano	8.859	144	66	148	11	206	—	4.396	4.494	8.890	3.793
26	Cervaro	6.736	84	53	78	10	118	7	3.323	3.407	6.730	3.917
27	Colfelice	1.996	39	18	20	5	86	—	943	1.013	1.956	1.421
28	Collepardo	1.135	27	17	18	—	71	—	540	552	1.092	2.507
29	Colle San Magno	2.032	41	21	19	—	51	—	990	1.030	2.020	4.466
30	Coreno Ausonio	1.970	26	16	33	5	32	10	922	1.054	1.976	2.604
31	Espèria	5.785	113	72	57	10	145	10	2.754	2.984	5.738	10.875
32	Falvaterra	887	17	7	11	—	31	—	408	469	877	1.277
33	Ferentino	16.693	351	138	212	3	385	—	8.298	8.438	16.736	8.052
34	Filettino	1.096	19	13	17	—	26	—	539	554	1.093	7.766
35	Fiuggi	5.831	133	49	124	—	165	—	2.906	2.968	5.874	3.310
36	Fontana Liri	3.829	42	41	40	5	99	7	1.839	1.930	3.769	1.598
37	Fontechiari	2.073	31	15	26	—	26	4	1.040	1.045	2.085	1.621
38	FROSINONE	31.757	670	197	1.318	14	1.116	—	16.150	16.296	32.446	4.701
39	Fumone	2.241	51	18	22	—	40	—	1.110	1.146	2.256	1.476
40	Gallinaro	1.767	18	17	17	14	53	39	820	887	1.707	1.784
41	Giuliano di Roma	2.710	44	31	45	—	147	—	1.242	1.379	2.621	3.399
42	Guarcino	2.783	59	23	50	1	121	2	1.358	1.389	2.747	4.226
43	Ìsola del Liri	12.942	217	106	320	16	214	17	6.449	6.709	13.158	1.598
44	Monte San Giovanni Cam- pano	12.363	269	95	108	6	300	—	6.079	6.272	12.351	4.851
45	Morolo	3.249	45	23	46	—	108	—	1.582	1.627	3.209	2.648
46	Paliano	7.440	153	62	141	—	263	—	3.810	3.599	7.409	7.012
47	Pàstena	2.527	52	22	22	2	79	—	1.228	1.274	2.502	4.202
48	Pàtrica	2.975	41	32	51	6	95	190	1.336	1.420	2.756	2.699
49	Pescosòlido	2.525	31	20	46	4	71	—	1.247	1.268	2.515	4.455
50	Picinisco	2.662	35	23	42	6	41	1	1.330	1.350	2.680	6.202
51	Pico	3.903	71	22	49	4	121	7	1.903	1.974	3.877	3.264
52	Piedimonte San Germano	3.116	65	25	82	—	112	—	1.533	1.593	3.126	1.736
53	Piglio	4.525	101	48	50	—	133	—	2.210	2.285	4.495	3.512
54	Pignataro Interamna	2.772	37	11	64	—	68	—	1.361	1.433	2.794	2.456
55	Pofi	5.758	81	45	70	—	143	—	2.809	2.912	5.721	3.071
56	Pontecorvo	13.690	325	77	200	13	479	220	6.662	6.790	13.452	8.821
57	Posta Fibreno	1.550	20	14	16	—	24	—	767	781	1.548	911
58	Ripi	7.827	104	74	59	—	110	—	3.988	3.818	7.806	3.143
59	Rocca d'Arce	1.496	25	18	20	—	36	—	729	758	1.487	1.179
60	Roccasecca	7.803	121	62	177	3	212	—	3.784	4.046	7.830	4.295
61	San Biàgio Saracinisco	1.209	27	4	6	—	28	—	591	619	1.210	3.106
62	San Donato Val di Comi- no	4.077	67	43	56	15	72	7	1.880	2.213	4.093	3.574
63	San Giòrgio a Liri	2.656	36	20	38	8	80	7	1.221	1.410	2.631	1.547
64	San Giovanni Incàrico	4.203	86	26	65	3	101	—	2.045	2.185	4.230	2.484
65	Sant'Ambrògio sul Gari- gliano	1.249	26	15	8	5	19	10	563	681	1.244	895

FROSINONE-CASERTA

N. d'ordine	COMUNI	PO- POLA- ZIONE RESI- DENTE al 31 dic. 1959	ISCRIZIONI E CANCELLAZIONI ANAGRAFICHE NELL'ANNO 1960						POPOLAZIONE RESIDENTE al 31 dicembre 1960			SU- PER- FICIE 1960 — ettari
			Per movimento naturale		Per trasferimento di residenza				M	F	MF	
			Nati vivi	Morti	Iscritti		Cancellati					
					da altro Comune	dal- l'e- stero	per altro Co- mune	per l'e- stero				
66	Sant'Andrea	2.141	38	19	20	6	35	—	1.030	1.121	2.151	1.686
67	Sant'Apollinare	2.984	42	12	53	1	59	—	1.398	1.611	3.009	1.702
68	Sant'Elia Fiumerápido	7.101	130	44	56	1	130	10	3.518	3.586	7.104	4.084
69	Santopadre	2.310	49	17	21	8	29	40	1.158	1.144	2.302	2.148
70	San Vittore del Lazio	2.406	44	13	59	—	41	—	1.209	1.246	2.455	2.712
71	Serrone	2.470	56	29	36	—	103	—	1.200	1.230	2.430	1.543
72	Settefrati	1.642	30	12	27	3	25	2	785	878	1.663	5.034
73	Sgurgola	3.433	58	32	43	3	139	—	1.701	1.665	3.366	1.932
74	Sora	24.904	493	187	373	67	445	49	12.271	12.885	25.156	7.184
75	Strangolagalli	2.743	51	15	27	—	39	—	1.416	1.351	2.767	1.047
76	Supino	5.019	70	36	83	—	76	35	2.473	2.552	5.025	3.524
77	Terelle	2.099	36	20	5	—	6	—	1.088	1.026	2.114	3.167
78	Torre Cajetani	1.125	22	6	4	—	30	—	555	560	1.115	1.159
79	Torrice	6.270	115	47	73	—	101	—	3.240	3.070	6.310	1.817
80	Trevi nel Lazio	2.494	60	28	33	—	55	—	1.159	1.345	2.504	5.444
81	Trivigliano	1.345	22	8	24	—	46	—	645	692	1.337	1.271
82	Vallecorsa	3.967	70	41	39	2	75	—	1.931	2.031	3.962	3.971
83	Vallemàio	1.538	36	10	14	1	44	3	706	826	1.532	1.953
84	Vallerotonda	3.915	67	35	31	6	112	—	1.905	1.967	3.872	5.965
85	Vèroli	21.674	431	127	205	7	458	—	10.943	10.789	21.732	11.891
86	Vicalvi	945	16	2	18	5	26	—	475	481	956	824
87	Vico nel Lazio	2.159	37	17	25	—	88	—	1.034	1.082	2.116	4.575
88	Villa Latina	1.707	29	16	20	6	28	1	846	871	1.717	1.702
89	Villa Santa Lucia	2.293	45	13	40	—	77	—	1.076	1.212	2.288	1.770
90	Villa Santo Stefano	1.886	33	15	11	1	57	13	886	960	1.846	2.027
91	Viticoso	929	17	6	4	—	20	—	461	463	924	2.105
	PROVINCIA	478.882	9.006	3.775	8.006	780	12.291	807	236.034	243.767	479.801	323.945

PROVINCIA DI CASERTA

1	Ailano	1.738	30	15	57	—	34	—	848	928	1.776	1.549
2	Alife	7.073	114	49	98	11	112	6	3.545	3.584	7.129	6.387
3	Alvignano	4.994	101	47	49	2	110	22	2.472	2.495	4.967	3.765
4	Arienzo	4.865	133	48	88	1	192	—	2.360	2.487	4.847	1.416
5	Aversa	38.158	1.065	334	854	1	821	—	18.765	20.158	38.923	873
6	Bàia e Latina	2.360	46	17	28	—	33	9	1.142	1.233	2.375	2.450
7	Bellona	4.399	102	32	68	—	58	1	2.225	2.253	4.478	1.168
8	Caianello	1.533	22	5	29	—	45	—	727	807	1.534	1.563
9	Caiazzo	6.177	89	56	78	2	145	—	2.992	3.153	6.145	3.692
10	Calvi Risorta	5.136	90	32	118	4	114	—	2.558	2.644	5.202	1.588
11	Camigliano	1.693	31	22	25	—	45	—	783	899	1.682	609
12	Cancello ed Arnone	5.373	157	42	103	1	343	—	2.634	2.615	5.249	4.922
13	Capodrise	4.552	128	51	84	—	169	—	2.221	2.323	4.544	349
14	Capriati a Volturno	2.168	37	18	32	—	38	—	1.067	1.114	2.181	1.845
15	Càpua	17.578	367	154	499	17	603	2	8.374	9.328	17.702	4.863
16	Carinaro	3.584	115	32	92	—	145	—	1.793	1.821	3.614	629
17	Carinola	13.941	333	154	260	—	365	—	6.946	7.069	14.015	10.571

CASERTA

N. d'ordine	COMUNI	PO- POLA- ZIONE RESI- DENTE al 31 dic. 1959	ISCRIZIONI E CANCELLAZIONI ANAGRAFICHE NELL'ANNO 1960						POPOLAZIONE RESIDENTE al 31 dicembre 1960			SU- PER- FICIE 1960 — ettari
			Per movimento naturale		Per trasferimento di residenza				M	F	MF	
			Nati vivi	Morti	Iscritti		Cancellati					
					da altro Comune	dál- P'e- stero	per altro Co- mune	per P'e- stero				
18	Casagiove	8.576	215	81	349	1	391	1	4.198	4.470	8.668	631
19	Casal di Principe	13.916	491	101	280	—	424	4	7.203	6.955	14.158	2.336
20	Casaluce	5.360	158	56	89	2	126	—	2.681	2.746	5.427	936
21	Casapulla	4.716	97	49	281	—	207	—	2.280	2.558	4.838	288
22	CASERTA	49.033	1.016	422	1.708	25	1.658	3	23.903	25.796	49.699	5.607
23	Castel Campagnano	2.191	41	16	14	1	57	—	1.098	1.076	2.174	1.753
24	Castel di Sasso	1.568	29	12	23	—	45	—	759	804	1.563	2.032
25	Castello d'Alife	1.308	28	9	27	—	21	14	621	698	1.319	2.148
26	Castel Morrone	4.004	73	28	15	—	87	—	1.919	2.058	3.977	2.535
27	Castel Volturno	3.371	87	25	145	—	140	—	1.734	1.704	3.438	7.223
28	Cervino	4.685	131	42	65	—	100	—	2.323	2.416	4.739	796
29	Cesa	4.784	176	43	118	1	139	1	2.438	2.458	4.896	279
30	Ciorlano	1.035	25	7	18	1	36	3	538	495	1.033	2.786
31	Conca della Campania	3.279	65	38	25	—	101	—	1.557	1.673	3.230	2.660
32	Curti	4.797	101	38	112	—	142	—	2.307	2.523	4.830	173
33	Dragoni	2.671	70	24	47	—	65	—	1.323	1.376	2.699	2.594
34	Fontegreca	1.032	22	13	15	—	24	—	499	533	1.032	956
35	Formicola	2.339	37	19	28	—	62	—	1.119	1.204	2.323	1.739
36	Francolise	4.497	128	46	87	—	158	—	2.212	2.296	4.508	4.075
37	Frignano	7.342	206	83	140	—	160	—	3.686	3.759	7.445	992
38	Gallo	2.629	53	24	9	—	31	—	1.273	1.363	2.636	3.095
39	Galluccio	4.660	89	33	27	—	117	—	2.252	2.374	4.626	3.195
40	Giano Vetusto	928	7	7	39	—	41	—	423	503	926	1.152
41	Giòia Sannitica	4.174	57	21	30	6	81	5	2.084	2.076	4.160	5.405
42	Grazzanise	6.932	175	57	213	—	326	—	3.318	3.619	6.937	4.699
43	Gricignano di Aversa	3.756	130	28	61	—	58	—	1.928	1.933	3.861	984
44	Letino	1.286	26	11	2	1	24	—	622	658	1.280	3.167
45	Liberi	1.710	34	13	49	2	30	—	847	905	1.752	1.741
46	Lusciano	7.730	227	76	128	2	246	—	3.809	3.956	7.765	452
47	Macerata Campania	6.678	166	56	163	4	158	2	3.383	3.412	6.795	763
48	Maddaloni	30.963	966	290	555	26	606	81	15.479	16.054	31.533	3.986
49	Marcianise	24.249	702	252	430	4	411	9	12.226	12.487	24.713	3.078
50	Marzano Appio	4.192	78	37	57	—	98	2	2.110	2.080	4.190	2.824
51	Mignano Monte Lungo	3.735	70	26	86	7	81	7	1.875	1.909	3.784	5.294
52	Mondragone	18.116	497	153	295	—	408	—	9.079	9.268	18.347	5.442
53	Orta di Atella	7.558	266	59	164	—	253	—	3.747	3.929	7.676	1.069
54	Parete	5.444	168	46	106	—	137	—	2.713	2.822	5.535	572
55	Pastorano	2.383	38	25	63	5	88	—	1.167	1.209	2.376	1.385
56	Piana di Caiazzo	2.893	54	23	40	9	72	—	1.385	1.516	2.901	2.339
57	Piedimonte d'Alife	10.348	236	96	295	12	292	—	5.056	5.447	10.503	4.134
58	Pietramelara	4.006	86	40	80	2	49	—	2.013	2.072	4.085	2.390
59	Pietravairano	3.129	77	27	67	8	76	—	1.543	1.635	3.178	3.323
60	Pignataro Maggiore	6.080	131	52	154	—	132	—	2.891	3.290	6.181	3.169
61	Pontelatone	2.195	46	25	49	—	41	1	1.065	1.158	2.223	3.045
62	Pörtico di Caserta	4.479	123	34	107	5	157	81	2.201	2.241	4.442	182
63	Prata Sannita	2.200	50	22	31	—	74	—	1.068	1.117	2.185	2.112
64	Pratella	2.093	45	15	33	—	25	—	1.055	1.076	2.131	3.444
65	Presenzano	1.962	47	17	59	—	95	—	937	1.019	1.956	3.166

CASERTA-BENEVENTO

N. d'ordine	COMUNI	PO- POLA- ZIONE RESI- DENTE al 31 dic. 1959	ISCRIZIONI E CANCELLAZIONI ANAGRAFICHE NELL'ANNO 1960						POPOLAZIONE RESIDENTE al 31 dicembre 1960			SU- PER- FICIE 1960 — ettari
			Per movimento naturale		Per trasferimento di residenza				M	F	MF	
			Nati vivi	Morti	Iscritti		Cancellati					
					da altro Comune	dal- l'e- stero	per altro Co- mune	per l'e- stero				
66	Raviscanina	1.521	22	15	15	1	24	1	745	774	1.519	2.448
67	Recale	3.696	88	36	112	1	97	—	1.857	1.907	3.764	322
68	Riardo	2.261	53	21	89	—	92	—	1.135	1.155	2.290	1.658
69	Rocca d'Evandro	4.689	100	28	45	7	86	7	2.310	2.410	4.720	4.908
70	Roccamonfina	5.311	89	47	98	—	165	—	2.514	2.772	5.286	3.094
71	Roccaromana	1.473	26	9	20	1	48	—	704	759	1.463	2.706
72	Rocchetta e Croce	860	10	7	18	1	37	2	417	426	843	1.291
73	Ruviano	2.890	39	14	56	—	99	—	1.464	1.408	2.872	2.441
74	San Cipriano d'Aversa	14.229	514	115	282	—	248	—	7.473	7.189	14.662	920
75	San Felice a Cancellò	15.662	483	130	338	1	524	5	7.957	7.868	15.825	2.678
76	San Gregorio Matese	1.478	41	7	27	—	40	—	751	748	1.499	5.636
77	San Marcellino	5.163	205	44	228	—	138	—	2.682	2.732	5.414	464
78	San Nicola la Strada	6.739	174	60	241	1	276	—	3.372	3.447	6.819	470
79	San Pietro Infine	1.352	24	20	23	3	27	55	627	673	1.300	1.410
80	San Potito Sannitico	1.906	29	16	33	4	57	—	926	973	1.899	2.283
81	San Prisco	5.759	169	59	152	7	168	—	2.776	3.084	5.860	767
82	Santa Maria a Vico	10.185	231	102	206	4	335	—	5.037	5.152	10.189	1.083
83	Santa Maria Capua Ve- tere	30.878	649	277	866	24	1051	38	14.837	16.214	31.051	1.576
84	Santa Maria la Fossa	3.253	67	22	55	—	102	—	1.568	1.683	3.251	2.952
85	San Tàmmaro	2.269	60	23	60	—	83	—	1.102	1.181	2.283	3.682
86	Sant'Àngelo d'Alife	2.844	43	26	70	2	42	—	1.417	1.474	2.891	3.391
87	Sant'Arpino	4.495	148	35	207	—	158	8	2.275	2.374	4.649	320
88	Sessa Aurunca	29.351	702	308	425	7	606	2	14.327	15.242	29.569	19.809
89	Sparanise	5.594	145	44	252	—	156	—	2.751	3.040	5.791	1.873
90	Succivo	4.394	111	31	108	6	153	—	2.203	2.232	4.435	696
91	Teano	16.477	396	164	167	1	346	6	8.150	8.375	16.525	8.868
92	Teverola	4.286	127	43	127	—	116	—	2.180	2.201	4.381	672
93	Tora e Piccilli	2.009	29	15	21	1	45	5	954	1.041	1.995	1.253
94	Trèntola-Ducenta	9.208	279	86	238	—	262	—	4.653	4.724	9.377	663
95	Vairano Patenora	4.909	66	46	154	—	125	—	2.483	2.475	4.958	4.369
96	Valle Agricola	1.334	50	8	3	5	4	—	693	687	1.380	2.442
97	Valle di Maddaloni	2.633	79	28	69	—	105	2	1.316	1.330	2.646	1.081
98	Villa di Briano	5.330	154	35	87	—	174	—	2.683	2.679	5.362	852
99	Villa Literno	6.718	182	55	179	—	224	—	3.397	3.403	6.800	6.165
100	Vitulazio	3.627	62	29	66	7	100	2	1.756	1.875	3.631	2.272
	PROVINCIA	657.117	16.446	5.830	14.677	247	18.035	387	324.891	339.344	664.235	263.900

PROVINCIA DI BENEVENTO

1	Airola	6.163	155	64	166	7	242	154	2.902	3.129	6.031	1.449
2	Amorosi	3.345	49	18	102	—	124	—	1.610	1.744	3.354	1.103
3	Àpice	6.760	143	55	107	7	255	78	3.244	3.385	6.629	4.883
4	Apollosa	3.066	71	25	51	—	84	20	1.501	1.558	3.059	2.100
5	Arpàia	1.984	41	19	42	7	110	—	981	964	1.945	520
6	Arpaise	1.492	19	5	39	—	114	—	731	700	1.431	659
7	Basèlice	3.912	74	38	25	1	107	—	1.906	1.961	3.867	4.782

BENEVENTO

N. d'ordine	COMUNI	PO- POLA- ZIONE RESI- DENTE a 31 dic. 1959	ISCRIZIONI E CANCELLAZIONI ANAGRAFICHE NELL'ANNO 1960						POPOLAZIONE RESIDENTE al 31 dicembre 1960			SU- PER- FICIE 1960 — ettiari
			Per movimento naturale		Per trasferimento di residenza				M	F	MF	
			Nati vivi	Morti	Iscritti		Cancellati					
					da altro Comune	dal- l'e- stero	per altro Co- mune	per l'e- stero				
8	BENEVENTO	55.161	1.392	427	1.433	5	1.486	1	27.393	28.684	56.077	12.996
9	Bonea	1.907	53	18	44	1	107	—	906	974	1.880	1.145
10	Bucciano	1.625	41	11	48	1	51	2	817	834	1.651	792
11	Buonalbergo	2.840	47	26	20	1	49	6	1.368	1.459	2.827	2.507
12	Calvi	3.036	69	31	93	—	95	—	1.519	1.553	3.072	2.220
13	Campolattaro	1.736	20	13	35	—	69	—	855	854	1.709	1.750
14	Càmpoli del Monte Ta- burno	2.096	58	18	45	—	61	—	1.026	1.094	2.120	976
15	Casalduni	2.585	39	27	24	8	62	—	1.234	1.333	2.567	2.319
16	Castelfranco in Miscano .	2.137	45	18	34	4	92	31	1.015	1.064	2.079	4.314
17	Castelpagano	2.501	33	22	10	1	48	9	1.202	1.264	2.466	3.819
18	Castelpoto	2.222	45	16	38	—	73	—	1.074	1.142	2.216	1.182
19	Castelvènere	2.562	54	22	70	—	101	—	1.270	1.293	2.563	1.523
20	Castelvètere in Val For- tore	3.923	61	36	29	4	70	1	1.821	2.089	3.910	3.448
21	Cautano	1.952	47	23	49	—	65	—	924	1.036	1.960	1.973
22	Ceppaloni	5.268	100	39	122	10	188	31	2.641	2.601	5.242	2.367
23	Cerreto Sannita	5.624	104	56	85	8	110	1	2.698	2.956	5.654	3.326
24	Circello	3.782	71	34	50	9	75	—	1.873	1.930	3.803	4.535
25	Colle Sannita	4.628	68	37	31	2	31	—	2.246	2.415	4.661	3.699
26	Cusano Mutri	5.432	108	52	46	5	118	—	2.643	2.778	5.421	5.961
27	Dugenta	2.784	62	24	133	1	141	69	1.330	1.416	2.746	1.577
28	Durazzano	2.591	64	16	43	—	64	62	1.259	1.297	2.556	1.319
29	Faicchio	4.298	76	21	41	—	95	2	2.167	2.130	4.297	4.388
30	Foglianise	3.061	67	27	41	—	89	43	1.436	1.574	3.010	1.174
31	Foiano di Val Fortore . .	2.417	42	20	26	—	35	—	1.207	1.223	2.430	4.075
32	Fòrchia	1.238	28	14	35	—	89	—	586	612	1.198	542
33	Fragneto l'Abate	2.139	33	30	10	—	62	9	1.011	1.070	2.081	2.051
34	Fragneto Monforte	2.551	35	17	77	—	71	—	1.284	1.291	2.575	2.441
35	Frasso Telesino	4.420	95	44	50	—	121	—	2.153	2.247	4.400	2.225
36	Ginestra degli Schiavoni .	1.098	38	13	13	—	38	—	541	557	1.098	1.484
37	Guardia Sanframondi . .	6.854	154	67	44	7	139	56	3.352	3.445	6.797	2.100
38	Limàtola	3.615	84	23	60	—	79	—	1.821	1.836	3.657	1.817
39	Melizzano	2.602	45	20	67	1	96	1	1.258	1.340	2.598	1.767
40	Moiano	4.128	106	42	64	4	111	—	2.025	2.124	4.149	2.030
41	Molinara	2.539	28	21	20	7	31	—	1.205	1.337	2.542	2.404
42	Montefalcone di Val For- tore	3.504	64	34	16	—	81	—	1.673	1.796	3.469	4.172
43	Montesàrchio	11.811	288	93	314	5	532	—	5.721	6.072	11.793	2.626
44	Morccone	9.002	98	55	85	—	193	—	4.473	4.464	8.937	10.096
45	Paduli	5.348	117	40	81	—	128	—	2.671	2.707	5.378	4.473
46	Pago Veiano	3.265	51	27	17	—	37	—	1.619	1.650	3.269	2.370
47	Pannarano	3.293	92	30	56	—	130	—	1.656	1.625	3.281	1.173
48	Paolisi	2.142	48	13	48	3	137	—	1.086	1.005	2.091	607
49	Paupisi	2.171	51	9	36	8	69	11	1.088	1.089	2.177	900
50	Pesco Sannita	2.979	48	48	51	—	59	—	1.468	1.503	2.971	2.413
51	Pietraròja	1.231	15	12	4	1	33	—	547	659	1.206	3.560
52	Pietrelcina	4.153	79	36	93	—	158	175	1.927	2.029	3.956	2.877

BENEVENTO-NAPOLI

N. d'ordine	COMUNI	PO- POLA- ZIONE RESI- DENTE al 31 dic. 1959	ISCRIZIONI E CANCELLAZIONI ANAGRAFICHE NELL'ANNO 1960								POPOLAZIONE RESIDENTE al 31 dicembre 1960			SU- PER- FICIE 1960 — — — <i>ettari</i>
			Per movimento naturale		Per trasferimento di residenza						M	F	MF	
			Nati vivi	Morti	Iscritti		Cancellati		per altro Co- mune	per l'e- stero				
					da altro Comune	dal- l'e- stero	per altro Co- mune	per l'e- stero						
53	Ponte	2.364	45	18	87	4	68	—	1.171	1.243	2.414	1.779		
54	Pontelandolfo	6.615	81	57	52	—	70	—	3.302	3.319	6.621	2.891		
55	Puglianello	1.379	23	12	34	4	71	—	666	691	1.357	827		
56	Reino	1.781	30	22	17	—	17	52	848	889	1.737	2.359		
57	San Bartolomeo in Galdo	10.210	156	83	103	10	207	67	5.062	5.060	10.122	8.231		
58	San Giòrgio del Sànnio .	6.000	129	46	236	—	237	—	2.923	3.159	6.082	2.227		
59	San Giòrgio la Molara .	5.866	99	46	60	1	144	—	2.940	2.896	5.836	6.532		
60	San Lèucio del Sànnio .	3.719	75	34	106	18	166	10	1.858	1.850	3.708	996		
61	San Lorenzello	2.544	37	27	36	—	76	1	1.228	1.285	2.513	1.312		
62	San Lorenzo Maggiore .	3.106	61	25	33	—	57	—	1.501	1.617	3.118	1.617		
63	San Lupo	1.692	25	12	7	8	38	—	803	879	1.682	1.518		
64	San Marco dei Cavoti .	5.375	61	44	69	—	95	—	2.691	2.675	5.366	4.878		
65	San Martino Sannita . .	1.862	27	13	33	3	65	—	905	942	1.847	633		
66	San Nazario	927	13	6	21	—	41	—	464	450	914	202		
67	San Nicola Manfredi . .	3.373	50	28	34	—	123	—	1.657	1.649	3.306	1.889		
68	San Salvatore Telesino .	3.765	84	32	63	—	106	—	1.850	1.924	3.774	1.815		
69	Santa Croce del Sànnio	1.889	38	26	32	4	56	9	874	998	1.872	1.626		
70	Sant'Àgata de' Goti . .	12.188	252	92	157	2	362	—	6.019	6.126	12.145	6.292		
71	Sant'Àngelo a Cùpolo . .	4.332	84	44	70	—	134	—	2.142	2.166	4.308	1.088		
72	Sassinoro	1.523	20	21	15	3	21	—	718	801	1.519	1.317		
73	Solopaca	5.880	104	55	105	4	220	34	2.753	3.031	5.784	3.103		
74	Telese	3.382	88	26	156	—	161	—	1.663	1.776	3.439	983		
75	Tocco Càudio	2.244	59	32	30	2	95	3	1.093	1.112	2.205	2.716		
76	Torreco	4.190	70	32	76	5	119	—	2.062	2.128	4.190	2.647		
77	Vitulano	3.289	72	22	45	—	82	—	1.583	1.719	3.302	3.591		
	PROVINCIA	332.468	6.698	2.801	6.040	186	9.636	938	162.740	169.277	332.017	206.078		

PROVINCIA DI NAPOLI

1	Acerra	26.922	731	262	353	19	529	181	13.435	13.618	27.053	5.408
2	Afragola	45.309	1.513	458	772	7	929	106	23.085	23.023	46.108	1.799
3	Agèrola	6.896	173	49	68	—	121	22	3.427	3.518	6.945	1.962
4	Anacapri	3.469	58	26	75	7	54	—	1.713	1.816	3.529	639
5	Arzano	15.590	535	170	469	8	398	2	7.871	8.161	16.032	468
6	Bàcoli	17.771	398	119	484	7	430	177	9.203	8.731	17.934	1.329
7	Barano d'Ischia	5.912	125	58	92	19	135	17	2.869	3.069	5.938	1.107
8	Boscotrecase	17.243	490	131	527	9	644	2	8.751	8.741	17.492	1.120
9	Boscotrecase	21.645	484	205	499	10	912	176	10.554	10.791	21.345	1.363
10	Brusciano	8.155	256	91	154	4	183	133	4.038	4.124	8.162	564
11	Caivano	22.938	799	219	485	—	497	1	11.736	11.769	23.505	2.711
12	Calvizzano	5.199	140	45	153	—	116	—	2.598	2.733	5.331	391
13	Camposano	4.227	88	33	115	1	99	263	2.033	2.003	4.036	322
14	Capri	7.332	132	54	140	25	133	97	3.594	3.751	7.345	397
15	Carbonara di Nola	1.661	45	14	60	—	46	—	806	900	1.706	353
16	Cardito	10.976	359	101	325	8	333	65	5.540	5.629	11.169	316
17	Casalnuovo di Nàpoli . .	16.269	476	129	423	7	481	139	8.147	8.279	16.426	775
18	Casamarciano	2.073	47	11	41	8	36	—	1.016	1.106	2.122	626

NAPOLI

N. d'ordine	COMUNI	PO- POLA- ZIONE RESI- DENTE al 31 dic. 1959	ISCRIZIONI E CANCELLAZIONI ANAGRAFICHE NELL'ANNO 1960						POPOLAZIONE RESIDENTE al 31 dicembre 1960			SU- PER- FICIE 1960 — ettari
			Per movimento naturale		Per trasferimento di residenza				M	F	MF	
			Nati vivi	Morti	Iscritti		Cancellati					
					da altro Comune	dal- l'e- stero	per altro Co- mune	per l'e- stero				
19	Casamicciola Terme . . .	5.034	114	33	91	—	61	14	2.523	2.608	5.131	560
20	Casandrino	5.300	194	49	106	—	191	8	2.602	2.750	5.352	325
21	Casavatore	5.730	187	63	228	7	194	17	2.849	3.029	5.878	162
22	Càsola di Nàpoli	3.348	105	24	96	—	125	—	1.721	1.679	3.400	257
23	Casòra	24.784	716	220	925	2	736	—	12.403	13.068	25.471	1.203
24	Castellammare di Stàbia	64.456	1.637	524	1.324	41	1.233	3	32.132	33.566	65.698	1.771
25	Castello di Cisterna . . .	2.784	76	32	110	—	99	15	1.432	1.392	2.824	397
26	Cèrcola	10.943	312	93	478	3	462	—	5.514	5.667	11.181	724
27	Cicciano	8.906	248	81	266	9	322	176	4.361	4.489	8.850	707
28	Cimitile	5.642	123	54	174	6	149	225	2.676	2.841	5.517	282
29	Comiziano	1.762	35	15	56	—	42	—	849	947	1.796	243
30	Crispano	2.963	79	23	68	—	93	13	1.447	1.534	2.981	225
31	Forio	7.079	204	63	131	37	139	9	3.579	3.661	7.240	1.285
32	Frattamaggiore	28.023	882	220	705	4	548	32	14.051	14.763	28.814	532
33	Frattaminore	7.548	260	66	185	—	281	—	3.828	3.818	7.646	199
34	Giugliano in Campània .	29.871	938	281	511	—	521	11	14.989	15.518	30.507	9.419
35	Gragnano	22.145	574	164	355	5	730	11	11.158	11.016	22.174	1.849
36	Grumo Nevano	11.694	357	116	335	1	360	—	5.803	6.108	11.911	292
37	Ischia	12.136	302	89	258	15	279	245	5.981	6.117	12.098	805
38	Lacco Ameno	2.463	60	20	38	4	25	—	1.265	1.255	2.520	207
39	Lèttère	4.156	125	32	56	—	110	9	2.087	2.099	4.186	1.203
40	Livieri	1.849	40	33	158	—	123	—	906	985	1.891	263
41	Marano di Nàpoli	19.477	582	181	533	—	613	16	9.896	9.886	19.782	1.545
42	Mariglianella	3.893	100	44	122	16	136	30	1.865	2.056	3.921	322
43	Marigliano	19.615	413	198	528	13	488	64	9.708	10.111	19.819	2.260
44	Massa Lubrense	9.373	182	69	114	9	169	139	4.475	4.826	9.301	1.971
45	Melito di Nàpoli	7.333	210	68	141	—	131	—	3.699	3.786	7.485	372
46	Meta	6.431	131	63	225	5	128	10	3.133	3.458	6.591	219
47	Monte di Pròcida	10.260	251	83	158	21	212	11	5.165	5.219	10.384	365
48	Mugnano di Nàpoli	11.248	345	104	194	—	282	—	5.604	5.797	11.401	527
49	NÀPOLI	1150.393	27.267	10.047	17.920	1708	17.029	273	559.365	610.574	1169.939	11.727
50	Nola	24.841	579	199	721	32	879	230	12.230	12.635	24.865	3.900
51	Ottaviano	16.187	488	144	412	11	461	55	8.138	8.300	16.438	1.985
52	Palma Campània	12.170	316	120	301	5	374	45	5.986	6.267	12.253	2.078
53	Piano di Sorrento	8.786	164	73	195	3	199	27	4.233	4.616	8.849	733
54	Pimonte	3.597	122	27	24	—	85	—	1.858	1.773	3.631	1.247
55	Poggiomarino	12.744	369	120	204	6	331	22	6.336	6.514	12.850	1.328
56	Pòllena Tròcchia	5.470	127	51	168	—	228	1	2.645	2.840	5.485	811
57	Pomigliano d'Arco	22.186	573	196	501	13	608	85	11.107	11.277	22.384	1.144
58	Pompei	19.130	478	136	581	7	721	11	9.596	9.732	19.328	1.241
59	Pòrtici	46.619	1.076	384	2.771	16	1.729	109	23.248	25.012	48.260	452
60	Pozzuoli	49.663	1.417	408	1.266	39	1.095	117	25.676	25.089	50.765	4.321
61	Pròcida	10.515	178	103	123	3	179	102	5.356	5.079	10.435	414
62	Qualiano	7.260	310	72	175	—	156	—	3.754	3.763	7.517	726
63	Quarto	6.491	221	68	146	1	135	11	3.327	3.318	6.645	1.417
64	Resina	45.852	1.306	408	670	9	1.181	42	23.110	23.096	46.206	1.964
65	Roccarainola	4.965	107	39	148	—	185	81	2.432	2.483	4.915	2.810
66	San Gennaro Vesuviano .	6.121	170	35	136	1	219	—	3.062	3.112	6.174	697

NAPOLI-AVELLINO

N. d'ordine	COMUNI	PO- POLA- ZIONE RESI- DENTE al 31 dic. 1959	ISCRIZIONI E CANCELLAZIONI ANAGRAFICHE NELL'ANNO 1960						POPOLAZIONE RESIDENTE al 31 dicembre 1960			SU- PER- FICIE 1960 — ettari
			Per movimento naturale		Per trasferimento di residenza				M	F	MF	
			Nati vivi	Morti	Iscritti		Cancellati					
					da altro Comune	dal- l'e- stero	per altro Co- mune	per l'e- stero				
67	San Giòrgio a Cremano .	21.684	401	185	1.270	8	1.060	7	10.840	11.271	22.111	411
68	San Giuseppe Vesuviano.	20.711	621	191	484	2	457	—	10.485	10.685	21.170	1.409
69	San Paolo Bel Sito . . .	2.994	77	15	84	—	161	5	1.394	1.580	2.974	297
70	San Sebastiano al Vesùvio	3.311	102	23	224	—	194	11	1.725	1.684	3.409	260
71	Sant'Agnello	5.892	128	57	171	1	183	6	2.835	3.111	5.946	409
72	Sant'Anastàsia	17.048	495	103	318	2	401	27	8.480	8.852	17.332	1.876
73	Sant'Àntimo	17.883	589	147	227	2	231	—	9.001	9.322	18.323	584
74	Sant'Antònio Abate	10.255	300	93	241	1	290	21	5.130	5.263	10.393	787
75	San Vitaliano	2.958	53	32	80	2	95	35	1.404	1.527	2.931	530
76	Saviano	10.642	253	75	187	17	300	27	5.230	5.467	10.697	1.378
77	Scisciano	3.598	77	23	83	—	127	9	1.817	1.782	3.599	546
78	Serrara Fontana	2.374	49	22	15	11	22	—	1.237	1.168	2.405	669
79	Somma Vesuviana	17.974	400	164	247	4	316	86	8.976	9.083	18.059	3.074
80	Sorrento	11.882	262	87	311	9	259	2	5.792	6.324	12.116	993
81	Striano	4.464	133	43	103	—	138	29	2.237	2.253	4.490	758
82	Terzigno	9.975	319	86	194	—	249	—	5.008	5.145	10.153	2.351
83	Torre Annunziata	58.476	1.540	501	1.272	18	1.293	18	29.023	30.471	59.494	733
84	Torre del Greco	76.074	1.888	574	1.242	35	1.221	41	38.247	39.156	77.403	3.066
85	Tufino	2.940	74	22	42	—	85	21	1.454	1.474	2.928	526
86	Vico Equense	15.553	379	139	163	6	340	3	7.802	7.817	15.619	2.930
87	Villaricca	7.476	244	48	190	—	233	13	3.715	3.901	7.616	685
88	Visciano	3.517	85	24	56	7	38	49	1.696	1.858	3.554	1.089
89	Volla	4.928	142	49	132	—	155	—	2.502	2.496	4.998	616
	PROVINCIA	2381.432	60.510	20.613	47.702	2316	48.700	4060	1175.606	1242.981	2418.587	117.113

PROVINCIA DI AVELLINO

1	Aiello del Sàbato	2.996	53	20	84	5	147	—	1.473	1.498	2.971	897
2	Altavilla Irpina	7.360	148	64	139	14	267	1	3.567	3.762	7.329	1.410
3	Andretta	4.268	59	39	47	8	60	4	2.100	2.179	4.279	4.361
4	Aquilònia	4.176	94	41	53	1	49	2	2.156	2.076	4.232	5.562
5	Ariano Irpino	27.456	565	216	268	3	786	11	13.556	13.723	27.279	18.552
6	Atripalda	8.346	182	66	249	3	334	42	4.047	4.291	8.338	853
7	Avella	5.768	172	46	144	—	140	—	2.904	2.994	5.898	3.038
8	AVELLINO	41.861	916	347	1.747	40	1.485	43	20.605	22.084	42.689	3.041
9	Bagnoli Irpino	4.549	116	38	46	1	103	20	2.263	2.288	4.551	6.690
10	Baiano	4.382	102	34	150	—	127	—	2.182	2.291	4.473	1.225
11	Bisaccia	7.621	143	61	100	3	165	—	4.072	3.569	7.641	10.141
12	Bonito	3.864	68	40	79	—	133	17	1.812	2.009	3.821	1.862
13	Cairano	1.302	31	17	9	—	40	—	630	655	1.285	1.383
14	Calabritto	4.486	66	26	46	1	80	—	2.221	2.272	4.493	5.177
15	Calitri	8.972	158	85	92	8	167	—	4.508	4.470	8.978	10.088
16	Càndida	1.597	22	11	26	—	29	—	782	823	1.605	543
17	Caposele	4.372	107	40	73	3	129	7	2.088	2.291	4.379	4.149
18	Capriglia Irpina	2.308	44	16	81	—	106	—	1.142	1.169	2.311	738
19	Carife	3.363	89	26	41	—	93	—	1.696	1.678	3.374	1.662
20	Casàlbore	2.701	71	22	29	—	104	—	1.323	1.352	2.675	2.798

AVELLINO

N. d'ordine	COMUNI	PO- POLA- ZIONE RESI- DENTE al 31 dic. 1959	ISCRIZIONI E CANCELLAZIONI ANAGRAFICHE NELL'ANNO 1960						POPOLAZIONE RESIDENTE al 31 dicembre 1960			SU- PER- FICIE 1960 — ettari
			Per movimento naturale		Per trasferimento di residenza				M	F	MF	
			Nati vivi	Morti	Iscritti		Cancellati					
					da altro Comune	dal- l'e- stero	per altro Co- mune	per l'e- stero				
21	Cassano Irpino	1.941	58	16	35	—	96	112	879	931	1.810	1.234
22	Castel Baronia	1.942	40	11	29	—	37	5	969	989	1.958	1.534
23	Castelfranci	3.531	48	22	124	—	185	—	1.730	1.766	3.496	1.183
24	Castelvètere sul Calore	2.496	47	25	58	3	101	—	1.190	1.288	2.478	1.706
25	Cervinara	12.006	256	92	312	6	381	111	5.868	6.128	11.996	2.920
26	Cesinali	1.624	36	15	55	—	71	—	767	862	1.629	559
27	Chianche	1.465	25	13	37	—	55	—	716	743	1.459	681
28	Chiusano di San Domè- nico	3.203	67	30	63	1	89	1	1.618	1.596	3.214	2.456
29	Contrada	3.132	92	31	55	—	95	—	1.553	1.600	3.153	1.031
30	Conza della Campània	3.510	59	34	50	1	81	—	1.802	1.703	3.505	5.214
31	Domicella	1.790	39	21	49	—	84	—	849	924	1.773	650
32	Flùmeri	3.560	54	14	53	—	77	—	1.752	1.824	3.576	3.424
33	Fontanarosa	4.946	100	35	65	—	122	—	2.398	2.556	4.954	1.675
34	Forino	5.183	127	57	95	—	143	—	2.489	2.716	5.205	2.049
35	Frigento	5.857	101	32	59	2	175	—	2.834	2.978	5.812	3.775
36	Gesualdo	6.721	115	42	94	—	171	—	3.389	3.328	6.717	2.714
37	Greci	2.325	25	22	26	1	104	17	1.094	1.140	2.234	3.058
38	Grottaminarda	7.987	146	52	78	5	193	—	4.001	3.970	7.971	2.894
39	Grottolella	1.812	41	23	43	1	68	—	927	879	1.806	712
40	Guardia Lombardi	5.392	84	48	42	3	86	10	2.711	2.666	5.377	5.561
41	Lacedònia	6.018	120	44	129	3	266	—	2.958	3.002	5.960	8.157
42	Làpio	2.619	53	12	36	—	110	—	1.280	1.306	2.586	1.503
43	Làuro	3.237	60	24	109	—	145	—	1.527	1.710	3.237	1.110
44	Lioni	6.937	152	57	117	4	164	46	3.412	3.531	6.943	4.617
45	Luogosano	1.923	42	24	16	—	72	—	931	954	1.885	603
46	Manocalzati	2.986	65	24	90	1	178	—	1.428	1.512	2.940	861
47	Marzano di Nola	1.662	38	29	54	—	84	—	772	869	1.641	462
48	Melito Irpino	2.705	49	20	16	1	122	3	1.317	1.309	2.626	2.071
49	Mercogliano	4.314	79	20	98	—	117	—	2.112	2.242	4.354	1.976
50	Mirabella Eclano	10.394	145	62	98	—	185	—	5.075	5.315	10.390	3.392
51	Montaguto	1.589	30	22	51	1	81	—	732	836	1.568	1.821
52	Montecalvo Irpino	6.383	119	43	123	—	123	—	3.277	3.182	6.459	5.353
53	Montefalcione	5.147	94	27	69	3	89	—	2.567	2.630	5.197	1.515
54	Monteforte Irpino	4.765	107	46	73	—	159	—	2.345	2.395	4.740	2.670
55	Montefrèdane	2.760	38	21	107	—	121	—	1.380	1.383	2.763	942
56	Montefusco	2.239	42	21	74	—	126	—	1.110	1.098	2.208	818
57	Montella	9.547	267	59	83	18	220	32	4.880	4.724	9.604	8.332
58	Montemarano	4.920	94	38	78	13	182	2	2.324	2.559	4.883	3.376
59	Montemiletto	5.843	102	45	76	—	147	—	2.911	2.918	5.829	2.147
60	Monteverde	2.668	83	35	70	—	77	—	1.321	1.388	2.709	3.923
61	Montoro Inferiore	7.963	189	82	173	7	245	—	3.942	4.063	8.005	1.949
62	Montoro Superiore	5.599	165	62	91	—	186	—	2.722	2.885	5.607	2.044
63	Morra De Sanetis	2.946	49	17	41	—	35	—	1.505	1.479	2.984	3.020
64	Moschiano	1.956	64	13	30	—	36	—	930	1.071	2.001	1.359
65	Mugnano del Cardinale	4.971	133	38	92	—	115	—	2.477	2.566	5.043	1.214
66	Nusco	6.462	166	68	107	10	195	26	3.182	3.274	6.456	5.346
67	Ospedaletto d'Alpinolo	1.829	48	14	39	—	56	—	889	957	1.846	562

AVELLINO

N. d'ordine	COMUNI	PO- POLA- ZIONE RESI- DENTE al 31 dic. 1959	ISCRIZIONI E CANCELLAZIONI ANAGRAFICHE NELL'ANNO 1960						POPOLAZIONE RESIDENTE al 31 dicembre 1960			SU- PER- FICIE 1960 — ettari
			Per movimento naturale		Per trasferimento di residenza				M	F	MF	
			Nati vivi	Morti	Iscritti		Cancellati					
					da altro Comune	dal- l'e- stero	per altro Co- mune	per l'e- stero				
68	Pago del Vallo di Lauro	1.568	43	16	35	4	59	—	759	816	1.575	476
69	Parolise	848	9	4	4	—	30	—	412	415	827	324
70	Paternòpoli	3.781	78	22	84	4	112	11	1.838	1.964	3.802	1.827
71	Petraro Irpino	751	16	5	10	—	17	—	369	386	755	312
72	Pietradefusi	4.073	56	28	62	—	97	—	1.984	2.082	4.066	1.019
73	Pietrastornina	3.140	54	29	70	1	176	—	1.544	1.516	3.060	1.581
74	Prata di Principato Ultra	3.475	75	25	41	13	119	6	1.724	1.730	3.454	1.078
75	Pràtola Serra	4.475	85	26	49	1	68	—	2.234	2.282	4.516	885
76	Quadrelle	1.101	25	8	38	—	41	—	534	581	1.115	692
77	Quindici	3.560	88	23	62	—	115	—	1.809	1.763	3.572	2.365
78	Roccabascerana	3.231	82	42	118	21	176	17	1.620	1.597	3.217	1.242
79	Rocca San Felice	1.632	52	15	25	1	52	—	840	803	1.643	1.428
80	Rotondi	3.383	97	46	349	—	146	—	1.751	1.886	3.637	782
81	Salza Irpina	1.136	18	17	19	—	31	—	554	571	1.125	492
82	San Mango sul Calore . .	2.966	47	24	30	—	88	—	1.451	1.480	2.931	1.453
83	San Martino Valle Caudi- na.	7.258	135	46	158	1	343	—	3.586	3.577	7.163	2.279
84	San Michele di Serino . .	2.008	39	11	38	—	93	—	956	1.025	1.981	447
85	San Nicola Baronia	1.195	23	10	36	—	37	16	590	601	1.191	687
86	San Potito Ultra	1.536	29	8	44	5	70	4	765	767	1.532	454
87	San Sòssio Baronia	2.467	52	16	37	4	91	6	1.189	1.258	2.447	1.906
88	Santa Lucia di Serino . . .	1.395	32	15	17	3	30	1	709	692	1.401	387
89	Sant'Andrea di Conza . . .	3.131	55	25	20	11	55	—	1.586	1.551	3.137	644
90	Sant'Angelo all'Esca	1.730	29	15	38	2	55	1	859	869	1.728	539
91	Sant'Angelo a Scala.	1.053	20	14	20	—	64	—	503	512	1.015	1.048
92	Sant'Angelo dei Lombardi	8.215	152	49	135	1	186	7	3.982	4.279	8.261	5.476
93	Santa Paolina	2.481	33	13	43	—	74	—	1.233	1.237	2.470	836
94	Sant'Arcangelo Trimonte.	1.266	36	12	59	—	71	—	621	657	1.278	985
95	Santo Stèfano del Sole . . .	1.844	27	19	46	1	54	21	897	927	1.824	1.077
96	Savignano di Pùglia	3.155	45	26	61	—	180	61	1.482	1.512	2.994	3.821
97	Scampitella.	2.262	50	18	31	—	42	—	1.143	1.140	2.283	1.524
98	Senèrchia	1.690	43	9	26	2	31	6	862	853	1.715	3.599
99	Serino	7.244	148	70	93	15	148	—	3.593	3.689	7.282	5.217
100	Sirignano.	1.105	37	11	29	—	34	—	538	588	1.126	625
101	Solofra.	8.827	185	75	130	5	177	—	4.374	4.521	8.895	2.192
102	Sorbo Sèrpico	992	13	3	37	—	40	2	506	491	997	801
103	Sperone	1.944	42	15	46	—	54	—	984	979	1.963	353
104	Sturno	4.232	92	31	27	—	81	—	2.036	2.203	4.239	1.667
105	Summonte	1.952	40	26	77	—	106	—	943	994	1.937	1.244
106	Taurano	1.639	33	16	29	1	33	—	832	821	1.653	988
107	Taurasi	3.218	59	37	45	—	73	—	1.599	1.613	3.212	1.440
108	Teora	3.373	47	29	43	2	66	47	1.659	1.664	3.323	2.308
109	Torella de' Lombardi	3.924	65	27	87	—	100	—	1.922	2.027	3.949	2.629
110	Torre le Nocelle	2.016	50	16	40	—	85	—	962	1.043	2.005	1.010
111	Torrioni	895	17	5	13	—	51	—	445	424	869	421
112	Trevico	1.891	51	20	24	—	55	—	957	934	1.891	1.049
113	Tufo.	2.179	35	9	76	3	109	2	1.093	1.080	2.173	597
114	Vallata	5.427	136	30	59	—	162	—	2.706	2.724	5.430	4.767

AVELLINO-SALERNO

N. d'ordine	COMUNI	PO- POLA- ZIONE RESI- DENTE al 31 dic. 1959	ISCRIZIONI E CANCELLAZIONI ANAGRAFICHE NELL'ANNO 1960						POPOLAZIONE RESIDENTE al 31 dicembre 1960			SU- PER- FICIE 1960 — ettari
			Per movimento naturale		Per trasferimento di residenza				M	F	MF	
			Nati vivi	Morti	Iscritti		Cancellati					
					da altro Comune	dal- l'e- stero	per altro Co- mune	per l'e- stero				
115	Vallesaccarda	1.870	44	17	33	—	27	—	944	959	1.903	1.424
116	Venticano	2.803	50	15	38	—	99	—	1.365	1.412	2.777	1.309
117	Villamaina	1.424	38	13	34	2	41	—	702	742	1.444	908
118	Villanova del Battista	3.173	52	31	32	—	42	—	1.589	1.595	3.184	2.003
119	Volturara Irpina	5.076	112	39	16	4	39	—	2.589	2.541	5.130	3.276
120	Zùngoli	2.843	62	18	23	—	49	—	1.449	1.412	2.861	1.913
	PROVINCIA	502.406	10.392	4.046	9.901	281	15.068	720	248.142	255.004	503.146	280.149

PROVINCIA DI SALERNO

1	Acerno	3.466	112	25	63	—	96	—	1.732	1.788	3.520	7.232
2	Agròpoli	9.340	195	54	422	1	422	—	4.748	4.734	9.482	3.261
3	Albanella	6.068	138	35	103	—	171	—	3.053	3.050	6.103	3.988
4	Alfano	1.304	34	8	7	—	5	—	664	668	1.332	461
5	Altavilla Silentina	7.112	168	52	68	—	192	—	3.687	3.417	7.104	5.229
6	Amalfi	6.803	140	59	154	1	208	—	3.374	3.457	6.831	616
7	Angri	21.308	535	195	398	2	384	1	10.452	11.211	21.663	1.375
8	Aquara	3.001	60	33	26	7	90	—	1.466	1.505	2.971	3.248
9	Ascea	4.739	135	41	148	4	123	15	2.444	2.403	4.847	3.760
10	Àtena Lucana	2.818	51	14	49	2	58	—	1.440	1.408	2.848	2.575
11	Atrani	1.242	27	14	38	—	58	—	551	684	1.235	10
12	Auletta	3.397	66	34	49	3	121	—	1.700	1.660	3.360	3.564
13	Baronissi	8.640	219	77	242	2	309	—	4.297	4.420	8.717	1.786
14	Battipaglia	24.876	842	140	1.342	4	866	—	13.017	13.041	26.058	5.642
15	Bellosguardo	1.912	31	12	15	1	31	1	951	964	1.915	1.674
16	Bracigliano	4.218	122	24	61	9	74	53	2.060	2.199	4.259	1.404
17	Buccino	6.828	139	53	83	—	209	—	3.331	3.457	6.788	6.548
18	Buonabitàcolo	3.069	57	25	53	—	113	—	1.514	1.527	3.041	1.539
19	Caggiano	3.438	61	36	40	17	55	5	1.679	1.781	3.460	3.526
20	Calvànico	1.400	31	8	20	3	50	—	703	693	1.396	1.482
21	Camerota	6.539	148	43	60	—	98	—	3.212	3.394	6.606	7.018
22	Campagna	12.781	344	97	212	—	566	—	6.298	6.376	12.674	13.541
23	Càmpora	1.015	9	7	7	—	18	—	504	502	1.006	2.890
24	Cannalonga	1.384	34	7	18	—	13	—	706	710	1.416	1.768
25	Capaccio	10.921	234	58	424	—	457	—	5.647	5.417	11.064	11.156
26	Casalbuono	2.264	36	25	65	5	144	—	1.064	1.137	2.201	3.445
27	Casaletto Spartano	2.573	61	20	25	—	70	—	1.293	1.276	2.569	7.017
28	Casal Velino	4.086	82	22	88	1	115	—	2.031	2.089	4.120	3.179
29	Caselle in Pittari	2.239	55	17	12	2	25	2	1.134	1.130	2.264	4.462
30	Castelcivita	3.100	75	20	18	—	68	—	1.571	1.534	3.105	5.733
31	Castellabate	7.304	125	44	90	2	165	—	3.656	3.656	7.312	3.701
32	Castelnuovo Cilento	1.679	48	11	63	—	52	—	878	849	1.727	1.815
33	Castelnuovo di Conza	1.402	33	14	26	13	36	24	696	704	1.400	1.400
34	Castel San Giòrgio	9.010	244	84	215	10	254	—	4.533	4.608	9.141	1.363
35	Castel San Lorenzo	4.163	85	27	24	7	80	14	2.055	2.103	4.158	1.411
36	Castiglione del Genovesi	1.128	32	9	37	—	38	—	564	586	1.150	1.075
37	Cava de' Tirreni	42.172	1.010	327	738	18	823	12	20.907	21.869	42.776	3.646

SALERNO

N. d'ordine	COMUNI	PO- POLA- ZIONE RESI- DENTE al 31 dic. 1959	ISCRIZIONI E CANCELLAZIONI ANAGRAFICHE NELL'ANNO 1960						POPOLAZIONE RESIDENTE al 31 dicembre 1960			SU- PER- FICIE 1960 — ettari
			Per movimento naturale		Per trasferimento di residenza				M	F	MF	
			Nati vivi	Morti	Iscritti		Cancellati					
					da altro Comune	dal- l'e- stero	per altro Co- mune	per l'e- stero				
38	Celle di Bulgheria	2.350	63	14	34	1	33	—	1.186	1.215	2.401	3.154
39	Cèntola	4.572	93	38	97	8	128	—	2.358	2.246	4.604	4.754
40	Ceraso	3.458	61	25	29	17	97	—	1.674	1.769	3.443	4.598
41	Cetara	2.565	60	22	47	—	35	—	1.346	1.269	2.615	491
42	Cicerale	2.312	50	19	24	2	45	—	1.160	1.164	2.324	4.112
43	Colliano	4.386	107	23	66	—	102	—	2.142	2.292	4.434	5.407
44	Conca dei Marini	734	11	4	15	—	14	—	354	388	742	108
45	Controne	1.287	25	17	20	1	36	3	640	637	1.277	757
46	Contursi	3.285	76	21	66	2	109	—	1.635	1.664	3.299	2.887
47	Corbara	2.227	65	17	59	—	78	—	1.122	1.134	2.256	666
48	Corleto Monforte	1.528	33	8	24	—	39	—	772	766	1.538	5.877
49	Cùccaro Vètere	753	10	8	13	1	14	—	365	390	755	1.754
50	Èboli	25.115	718	183	851	3	1.127	1	12.624	12.752	25.376	13.780
51	Felitto	2.100	47	22	21	2	38	—	1.060	1.050	2.110	4.109
52	Fisciano	8.494	170	69	203	—	313	—	4.197	4.288	8.485	3.152
53	Furore	637	14	4	4	—	26	—	334	291	625	180
54	Futani	1.717	38	13	19	4	8	—	868	889	1.757	1.488
55	Giffoni Sei Casali	4.355	112	41	50	1	177	—	2.078	2.222	4.300	3.443
56	Giffoni Valle Piana	9.066	241	64	249	3	282	17	4.630	4.566	9.196	8.790
57	Gioi	2.351	65	16	29	3	44	23	1.167	1.198	2.365	2.805
58	Giungano	1.293	30	10	20	—	54	—	649	630	1.279	1.157
59	Ispani	1.206	21	4	32	—	63	—	568	624	1.192	830
60	Laureana Cilento	1.978	32	15	24	6	88	2	939	996	1.935	1.369
61	Laurino	3.111	84	21	38	—	66	12	1.536	1.598	3.134	6.994
62	Laurito	1.516	34	14	20	2	35	—	746	777	1.523	1.993
63	Laviano	2.445	60	13	41	—	65	—	1.245	1.223	2.468	5.656
64	Lustra	1.623	35	14	22	—	58	—	801	807	1.608	1.510
65	Magliano Vètere	1.640	37	8	12	—	33	—	826	822	1.648	2.256
66	Maiori	5.832	155	40	90	4	175	—	2.835	3.031	5.866	1.650
67	Mercato San Severino	17.247	443	132	353	11	563	—	8.369	8.990	17.359	3.021
68	Minori	3.301	61	23	43	—	62	—	1.667	1.653	3.320	260
69	Mòio della Civitella	2.367	49	19	10	31	26	—	1.215	1.197	2.412	1.694
70	Montano Antilia	3.042	65	27	31	4	62	—	1.507	1.546	3.053	3.340
71	Montecòrice	2.700	51	17	37	—	60	—	1.384	1.327	2.711	2.213
72	Montecorvino Pugliano	3.600	89	30	74	—	133	—	1.814	1.786	3.600	2.872
73	Montecorvino Rovella	12.578	320	83	603	—	499	—	6.419	6.500	12.919	5.017
74	Monteforte Cilento	933	20	7	11	1	36	5	426	491	917	2.201
75	Monte San Giàcomo	2.324	54	18	27	3	28	4	1.143	1.215	2.358	5.145
76	Montesano sulla Marcel- lana	8.144	176	50	113	11	279	30	4.044	4.041	8.085	10.936
77	Morigerati	1.341	36	8	24	—	25	—	668	700	1.368	2.153
78	Nocera Inferiore	42.661	963	385	1.242	10	723	4	21.554	22.210	43.764	2.085
79	Nocera Superiore	14.226	339	98	331	—	410	—	6.988	7.400	14.388	1.471
80	Novi Vèlia	1.709	38	7	23	—	29	—	876	858	1.734	3.464
81	Ogliastro Cilento	3.059	68	31	49	4	159	1	1.463	1.526	2.989	1.322
82	Olèvano sul Tusciano	5.178	125	35	69	—	150	—	2.543	2.644	5.187	2.649
83	Oliveto Citra	4.070	77	36	49	1	126	—	2.009	2.026	4.035	3.146
84	Omignano	1.643	42	18	42	—	53	—	804	852	1.656	1.017

SALERNO

N. d'ordine	COMUNI	PO- POLA- ZIONE RESI- DENTE al 31 dic. 1959	ISCRIZIONI E CANCELLAZIONI ANAGRAFICHE NELL'ANNO 1960						POPOLAZIONE RESIDENTE al 31 dicembre 1960			SU- PER- FICIE 1960 — ettiari
			Per movimento naturale		Per trasferimento di residenza				M	F	MF	
			Nati vivi	Morti	Iscritti		Cancellati					
					da altro Comune	dal- l'e- stero	per altro Co- mune	per l'e- stero				
85	Örria	2.114	37	11	3	—	58	5	1.037	1.043	2.080	2.634
86	Ottati	1.688	25	12	14	1	52	66	812	786	1.598	5.320
87	Padula	7.402	176	52	155	54	216	7	3.947	3.565	7.512	6.663
88	Pagani	26.785	712	235	492	5	668	2	13.048	14.041	27.089	1.277
89	Palomonte	3.798	102	23	29	6	54	—	1.963	1.895	3.858	2.830
90	Pellezzano	5.636	146	26	132	1	298	1	2.748	2.842	5.590	1.390
91	Perdifumo	2.750	57	18	37	3	95	—	1.349	1.385	2.734	2.367
92	Perito	2.248	47	9	22	—	48	—	1.132	1.128	2.260	2.380
93	Pertosa	1.156	26	7	9	1	17	—	570	598	1.168	622
94	Petina	1.937	47	24	16	—	67	—	944	965	1.909	3.512
95	Piaggine	3.359	73	17	42	1	57	5	1.707	1.689	3.396	6.231
96	Pisciotta	4.145	73	33	71	—	131	2	2.018	2.105	4.123	3.073
97	Polla	5.395	82	30	122	—	174	—	2.619	2.776	5.395	4.712
98	Pöllica	3.221	66	25	33	4	74	6	1.586	1.633	3.219	2.789
99	Pontecagnano Faiano	15.236	391	99	801	—	660	—	7.764	7.905	15.669	3.718
100	Positano	2.760	68	22	66	9	56	7	1.414	1.404	2.818	853
101	Postiglione	3.012	69	20	38	—	87	—	1.516	1.496	3.012	4.800
102	Praiano	1.578	29	18	16	2	21	—	774	812	1.586	265
103	Prignano Cilento	1.480	27	11	20	1	51	1	690	775	1.465	1.194
104	Ravello	2.578	51	15	45	2	85	31	1.219	1.326	2.545	807
105	Ricigliano	1.386	47	13	19	—	35	—	691	713	1.404	2.773
106	Roccadàspide	8.532	180	63	131	4	206	31	4.246	4.301	8.547	6.432
107	Rocceglogriosa	2.289	50	27	33	5	70	5	1.091	1.184	2.275	4.223
108	Roccapiemonte	6.744	135	32	164	7	350	1	3.182	3.485	6.667	522
109	Rofrano	3.539	89	25	26	—	57	—	1.795	1.777	3.572	5.885
110	Romagnano al Monte	639	18	4	14	—	23	—	304	340	644	965
111	Roscigno	1.678	31	8	16	3	45	—	859	816	1.675	1.486
112	Rutino	1.668	34	14	46	—	112	—	825	797	1.622	964
113	Sacco	1.967	33	12	15	—	30	—	1.010	963	1.973	2.367
114	Sala Consilina	11.522	224	81	340	28	460	19	5.778	5.776	11.554	5.918
115	Salento	2.013	50	12	46	1	68	7	1.033	990	2.023	2.377
116	SALERNO (a)	110.953	2.511	869	5.071	73	2.859	50	55.889	59.190	115.079	5.934
117	Salvitelle	1.562	35	14	40	—	38	—	768	817	1.585	953
118	San Cipriano Picentino	4.160	88	33	94	—	204	6	2.070	2.029	4.099	1.743
119	San Giovanni a Piro	3.834	84	35	41	—	97	—	1.934	1.893	3.827	3.777
120	San Gregòrio Magno	5.385	102	39	34	—	84	39	2.620	2.739	5.359	4.983
121	San Mango Piemonte	1.349	41	5	53	—	99	—	674	665	1.339	596
122	San Marzano sul Sarno	7.793	192	70	94	1	204	—	3.846	3.960	7.806	515
123	San Mauro Cilento	1.282	20	6	18	—	12	—	628	674	1.302	1.512
124	San Mauro la Bruca	1.279	22	9	13	—	16	—	625	664	1.289	1.893
125	San Pietro al Tanagro	1.682	18	18	13	1	45	8	819	824	1.643	1.530
126	San Rufo	2.446	71	15	23	1	78	—	1.224	1.224	2.448	3.162
127	Santa Marina	2.693	54	16	47	—	56	—	1.372	1.350	2.722	2.823
128	Sant'Angelo a Fasanella	1.674	23	17	26	—	48	33	799	826	1.625	3.235
129	Sant'Arsenio	3.456	60	34	43	1	67	2	1.629	1.828	3.457	2.019
130	Sant'Egidio del Monte Al- bino	6.333	162	54	162	—	263	—	3.123	3.217	6.340	627
131	Santomenna	1.433	31	13	5	—	14	121	653	668	1.321	876

(a) Nei dati della popolazione al 31 dicembre 1960 sono stati compresi: n. 127M., 122F., 249MF., corrispondenti ad altrettante schede anagrafiche ricevute dal comune di Vietri sul Mare, in dipendenza della variazione territoriale disposta con D.P.R. n. 766 del 6-7-1960.

SALERNO-L'AQUILA

N. d'ordine	COMUNI	PO- POLA- ZIONE RESI- DENTE al 31 dic. 1959	ISCRIZIONI E CANCELLAZIONI ANAGRAFICHE NELL'ANNO 1960						POPOLAZIONE RESIDENTE al 31 dicembre 1960			SU- PER- FICIE 1960 — ettari
			Per movimento naturale		Per trasferimento di residenza				M	F	MF	
			Nati vivi	Morti	Iscritti		Cancellati					
					da altro Comune	dal- l'e- stero	per altro Co- mune	per l'e- stero				
132	San Valentino Tòrio . . .	7.068	165	86	141	—	305	1	3.402	3.580	6.982	903
133	Sanza	3.487	93	20	56	1	198	—	1.693	1.726	3.419	12.711
134	Sapri	7.084	180	44	265	—	288	—	3.500	3.697	7.197	1.399
135	Sarno	30.298	760	268	402	13	701	10	14.736	15.758	30.494	3.995
136	Sassano	6.085	125	39	59	—	149	—	2.992	3.089	6.081	4.727
137	Scafati	22.730	556	178	754	19	632	109	11.387	11.753	23.140	1.976
138	Scala	1.675	48	12	20	—	52	22	828	829	1.657	1.309
139	Serramezzana	681	10	5	3	1	17	—	344	329	673	720
140	Serre	3.981	97	27	180	—	161	—	2.087	1.983	4.070	6.646
141	Sessa Cilento	2.458	54	20	30	2	71	3	1.183	1.267	2.450	1.803
142	Siano	6.906	163	74	125	15	152	—	3.517	3.466	6.983	850
143	Sicignano degli Alburni	4.987	109	43	98	—	191	3	2.455	2.502	4.957	8.045
144	Stella Cilento	1.492	27	12	26	—	53	—	724	756	1.480	1.438
145	Stio	1.812	31	18	15	—	47	—	904	889	1.793	2.446
146	Teggiano	9.956	205	67	73	—	267	—	5.038	4.862	9.900	6.161
147	Torchiara	1.599	30	10	51	—	55	2	768	845	1.613	831
148	Torraca	1.267	21	11	36	3	31	—	588	697	1.285	1.569
149	Torre Orsaia	2.843	64	34	42	10	94	6	1.397	1.428	2.825	2.375
150	Tortorella	959	17	7	19	1	27	—	435	527	962	4.969
151	Tramonti	6.118	156	46	58	—	243	—	2.960	3.083	6.043	2.474
152	Trentinara	1.944	44	22	23	—	50	—	951	988	1.939	2.338
153	Valle dell'Angelo	914	17	6	10	—	14	—	485	436	921	3.700
154	Vallo della Lucania	7.104	172	45	193	16	249	1	3.493	3.697	7.190	2.509
155	Valva	2.354	44	12	22	—	81	12	1.108	1.207	2.315	2.621
156	Vibonati	3.164	64	22	91	11	94	—	1.565	1.649	3.214	2.034
157	Vietri sul Mare (a)	11.943	275	89	230	3	575	—	5.479	6.059	11.538	903
	PROVINCIA	921.276	21.617	7.024	22.665	560	26.868	853	458.725	472.648	931.373	492.252

PROVINCIA DI L'AQUILA

1	Acciano	1.504	11	21	13	—	47	—	737	723	1.460	3.236
2	Aielli	2.623	27	26	23	—	57	—	1.312	1.278	2.590	3.470
3	Alfedena	1.335	15	7	41	1	81	6	619	679	1.298	4.027
4	Anversa degli Abruzzi	1.028	8	10	22	—	20	—	487	541	1.028	3.178
5	Ateleta	2.550	43	21	20	1	35	41	1.217	1.300	2.517	4.169
6	Avezzano (b)	28.970	658	222	956	13	855	11	14.979	15.421	30.400	10.373
7	Balsorano	4.545	97	39	85	—	130	—	2.200	2.358	4.558	5.801
8	Barete	1.000	12	18	9	—	35	—	432	536	968	2.433
9	Barisciano	2.884	32	25	23	12	53	1	1.442	1.430	2.872	7.856
10	Barrea	1.538	26	16	10	—	26	38	731	763	1.494	8.696
11	Bisegna	970	19	5	20	—	13	—	506	485	991	4.615
12	Bugnara	2.259	28	23	29	2	63	—	1.137	1.095	2.232	2.577
13	Cagnano Amiterno	2.775	44	28	21	—	93	—	1.315	1.404	2.719	6.024
14	Calascio	759	7	8	8	4	11	—	355	404	759	3.984
15	Campo di Giove	1.042	15	10	30	1	37	10	516	515	1.031	3.045
16	Campotosto	2.737	46	29	18	—	90	—	1.318	1.364	2.682	5.158
17	Canistro	1.453	25	11	18	—	41	27	699	718	1.417	1.578

(a) Dai dati della popolazione al 31 dicembre 1960 sono stati detratti: n. 127M., 122F., 249MF., corrispondenti ad altrettante schede anagrafiche cedute al comune di Salerno, in dipendenza della variazione territoriale disposta con D.P.R. n. 766 del 6-7-1960. — (b) Nei dati della popolazione al 31 dicembre 1960 sono stati compresi: n. 445M., 446F., 891MF., corrispondenti ad altrettante schede anagrafiche ricevute dal comune di Massa d'Albe, in dipendenza delle variazioni territoriali disposte con D.P.R. n. 1043 del 28-9-1959 e n. 744 del 22-6-1960.

L'AQUILA

N. d'ordine	COMUNI	PO- POLA- ZIONE RESI- DENTE al 31 dic. 1959	ISCRIZIONI E CANCELLAZIONI ANAGRAFICHE NELL'ANNO 1960						POPOLAZIONE RESIDENTE al 31 dicembre 1960			SU- PER- FICIE 1960 — ettari
			Per movimento naturale		Per trasferimento di residenza				M	F	MF	
			Nati vivi	Morti	Iscritti		Cancellati					
					da altro Comune	dal- l'e- stero	per altro Co- mune	per l'e- stero				
18	Cansano	1.070	14	16	32	3	35	—	499	569	1.068	4.021
19	Capestrano	2.389	18	21	40	16	66	46	1.169	1.161	2.330	4.308
20	Capistrello	6.176	152	64	80	4	160	—	3.047	3.141	6.188	6.085
21	Capitignano	1.426	30	17	23	—	25	—	682	755	1.437	3.063
22	Caporciano	854	5	9	11	3	26	—	429	409	838	1.829
23	Cappadòcia	1.948	35	16	23	—	75	—	1.005	910	1.915	6.742
24	Carapelle Calvisio	362	3	4	3	4	8	36	159	165	324	1.448
25	Carsoli	6.583	123	57	108	—	209	—	3.311	3.237	6.548	9.527
26	Castel del Monte	2.349	26	10	21	15	60	1	1.146	1.188	2.334	5.783
27	Castel di Ieri	973	12	11	8	3	15	—	460	510	970	1.879
28	Castel di Sangro	5.510	106	44	112	19	156	—	2.710	2.843	5.553	8.405
29	Castellafiume	1.459	45	7	17	—	32	3	775	704	1.479	2.461
30	Castelvèchio Calvisio	735	8	10	9	2	10	—	362	372	734	1.509
31	Castelvèchio Subèquo	2.364	30	27	10	—	52	—	1.151	1.174	2.325	1.923
32	Celano	11.182	207	113	130	5	177	—	5.598	5.636	11.234	9.177
33	Cèrchio	2.525	42	25	21	—	47	—	1.230	1.286	2.516	2.011
34	Civita d'Àntino	1.411	19	7	22	—	101	—	697	647	1.344	2.911
35	Civitella Alfedena	608	9	4	1	—	11	—	311	292	603	2.950
36	Civitella Roveto	3.437	77	38	59	1	79	1	1.734	1.722	3.456	4.535
37	Cocullo	1.012	5	9	6	2	21	—	461	534	995	3.172
38	Collarmele	1.412	29	23	29	5	52	10	667	723	1.390	2.370
39	Collelongo	2.189	30	17	18	4	36	—	1.035	1.153	2.188	5.718
40	Collepietro	822	11	11	11	1	19	—	403	412	815	1.524
41	Corfinio	1.414	15	23	41	—	45	—	666	736	1.402	1.821
42	Fagnano Alto	1.499	13	12	5	—	26	—	716	763	1.479	2.448
43	Fontèchio	930	7	11	13	8	21	1	447	478	925	1.689
44	Fossa	1.042	14	11	4	5	21	22	492	519	1.011	863
45	Gagliano Aterno	1.115	15	12	12	43	22	41	482	628	1.110	3.336
46	Giòia dei Marsi	2.938	50	31	23	2	39	—	1.439	1.504	2.943	6.339
47	Goriano Sicoli	1.241	14	11	6	4	20	—	584	650	1.234	2.177
48	Introdacqua	2.752	31	45	32	5	39	37	1.326	1.373	2.699	3.697
49	L'AQUILA	58.420	923	550	1.240	71	1.356	28	28.263	30.457	58.720	46.696
50	Lecce nei Marsi	2.320	49	28	15	—	50	—	1.114	1.192	2.306	6.598
51	Luco dei Marsi	5.276	102	65	56	19	99	—	2.703	2.586	5.289	4.459
52	Lùcoli	2.722	45	31	37	—	100	—	1.321	1.352	2.673	10.974
53	Magliano de' Marsi	3.898	75	22	61	2	91	—	1.918	2.005	3.923	6.796
54	Massa d'Albe (a)	2.588	37	27	17	—	60	—	806	858	1.664	6.878
55	Molina Aterno	789	15	5	11	4	20	—	382	412	794	1.184
56	Montereale	6.085	104	64	85	3	233	3	2.910	3.067	5.977	10.439
57	Morino	2.149	39	22	47	—	60	—	1.091	1.062	2.153	5.258
58	Navelli	1.514	10	16	9	—	25	—	708	784	1.492	4.212
59	Ocre	1.227	21	14	12	—	50	—	593	603	1.196	2.354
60	Ofena	1.578	12	16	32	3	31	—	788	790	1.578	3.672
61	Opi	840	14	4	8	4	29	—	406	427	833	4.937
62	Oricola	919	12	8	14	—	20	—	468	449	917	1.840
63	Ortona dei Marsi	2.430	21	17	6	1	45	3	1.211	1.182	2.393	5.266
64	Ortùcchio	2.343	35	16	40	2	90	2	1.155	1.157	2.312	3.562
65	Ovindoli	2.243	19	20	22	5	56	—	1.118	1.095	2.213	5.884

(a) Dai dati della popolazione al 31 dicembre 1960 sono stati detratti: n. 445M., 446F., 891MF., corrispondenti ad altrettante schede anagrafiche cedute al comune di Avezzano, in dipendenza delle variazioni territoriali disposte con D.P.R. n. 1.043 del 28-9-1959 e n. 744 del 22-6-1960.

L'AQUILA

N. d'ordine	COMUNI	RO- POLA- ZIONE RESI- DENTE al 31 dic. 1959	ISCRIZIONI E CANCELLAZIONI ANAGRAFICHE NEL L'ANNO 1960						POPOLAZIONE RESIDENTE al 31 dicembre 1960			SU- PER- FICIE 1960 — ettari
			Per movimento naturale		Per trasferimento di residenza				M	F	MF	
			Nati vivi	Morti	Iscritti		Cancellati					
					da altro Comune	dal- l'e- stero	per altro Co- mune	per l'e- stero				
66	Pacentro	2.891	57	33	14	13	29	50	1.383	1.480	2.863	7.199
67	Pereto	1.018	25	6	14	—	58	—	542	451	993	4.111
68	Pescasseroli	2.727	45	35	22	—	77	1	1.259	1.422	2.681	9.254
69	Pescina	5.830	121	60	47	14	128	—	2.849	2.975	5.824	3.751
70	Pescocostanzo	1.968	38	20	22	3	37	—	981	993	1.974	5.225
71	Pettorano sul Gizio	3.190	40	37	37	3	56	—	1.598	1.579	3.177	6.238
72	Pizzoli	3.146	53	49	48	—	104	8	1.386	1.700	3.086	5.610
73	Poggio Picenze	1.333	13	10	32	1	27	1	684	657	1.341	1.162
74	Prata d'Ansidonia	1.336	13	15	14	6	38	13	653	650	1.303	1.966
75	Pratola Peligna	10.714	168	77	130	11	178	49	5.509	5.210	10.719	2.827
76	Prezza	2.394	29	25	14	4	41	—	1.201	1.174	2.375	1.971
77	Raiano	4.052	37	30	43	3	113	14	2.023	1.955	3.978	2.910
78	Rivisondoli	1.175	19	12	28	1	42	17	561	591	1.152	3.165
79	Roccacasale	1.402	16	6	2	1	18	3	696	698	1.394	1.723
80	Rocca di Botte	672	13	12	16	—	29	—	338	322	660	2.977
81	Rocca di Cambio	876	12	6	13	—	22	—	417	456	873	2.762
82	Rocca di Mezzo	2.880	31	46	51	7	71	1	1.401	1.450	2.851	8.714
83	Rocca Pia	750	6	4	3	3	6	19	341	392	733	4.480
84	Roccaraso	1.549	29	16	50	1	40	10	785	778	1.563	4.995
85	San Benedetto dei Marsi	4.418	95	33	48	—	95	3	2.226	2.204	4.430	2.525
86	San Benedetto in Perillis	721	3	6	2	2	8	—	342	372	714	1.901
87	San Demètrio ne' Vestini	2.266	24	29	29	8	72	8	1.132	1.086	2.218	1.633
88	San Pio delle Camere	1.240	12	13	11	—	30	—	610	610	1.220	1.727
89	Sante Marie	3.094	55	28	25	—	105	—	1.601	1.440	3.041	4.006
90	Sant'Eusànio Forconese	834	5	11	2	1	12	—	408	411	819	797
91	Santo Stèfano di Sessà- nio	453	2	8	8	2	14	—	200	243	443	3.329
92	San Vincenzo Valle Ro- veto	4.002	90	41	73	—	167	—	1.924	2.033	3.957	4.337
93	Scanno	4.013	59	36	49	—	45	76	1.942	2.022	3.964	13.404
94	Scotrone	819	10	9	13	—	42	—	386	405	791	2.138
95	Scoppito	2.173	25	33	50	—	106	—	1.041	1.068	2.109	5.304
96	Scureola Marsicana	2.676	31	31	35	—	95	—	1.270	1.346	2.616	3.001
97	Secinaro	1.545	21	10	19	—	44	11	777	743	1.520	3.205
98	Sulmona	24.433	329	211	585	38	743	—	12.095	12.336	24.431	5.833
99	Tagliacozzo	9.584	146	84	146	2	335	—	4.768	4.691	9.459	8.940
100	Tione degli Abruzzi	1.273	13	11	14	—	38	—	624	627	1.251	4.024
101	Tornimparte	3.777	54	39	32	—	99	—	1.928	1.797	3.725	6.587
102	Trasacco	5.830	106	66	54	1	95	—	2.881	2.949	5.830	5.141
103	Villalago	1.264	13	14	11	9	17	25	582	659	1.241	3.529
104	Villa Santa Lucia degli Abruzzi	1.213	4	10	6	4	24	—	596	597	1.193	2.767
105	Villa Sant'Angelo	812	12	10	8	13	20	5	400	410	810	526
106	Villavallelonga	1.770	45	20	10	—	21	—	835	949	1.784	7.344
107	Villetta Barrea	1.063	16	18	15	—	35	—	499	542	1.041	2.054
108	Vittorito	1.685	19	22	30	5	42	10	786	879	1.665	1.404
	PROVINCIA	359.907	5.795	3.458	5.863	458	9.225	692	176.610	182.038	358.648	503.446

TERAMO

N. d'ordine	COMUNI	PO- POLA- ZIONE RESI- DENTE al 31 dic. 1959	ISCRIZIONI E CANCELLAZIONI ANAGRAFICHE NELL'ANNO 1960						POPOLAZIONE RESIDENTE al 31 dicembre 1960			SU- PER- FICIE 1960 — ettari
			Per movimento naturale		Per trasferimento di residenza				M	F	MF	
			Nati vivi	Morti	Iscritti		Cancellati					
					da altro Comune	dal- l'e- stero	per altro Go- mune	per l'e- stero				
1	Alba Adriatica	4.840	83	26	335	11	170	—	2.527	2.546	5.073	945
2	Ancarano	1.929	27	15	49	—	113	—	945	932	1.877	1.373
3	Arsita	2.264	62	18	42	—	147	13	1.085	1.105	2.190	3.411
4	Atri	14.130	283	126	269	17	554	7	6.830	7.182	14.012	9.229
5	Basciano	2.751	52	20	77	—	97	86	1.356	1.321	2.677	1.869
6	Bellante	6.269	84	53	193	4	380	6	3.004	3.107	6.111	4.988
7	Bisenti	4.805	88	37	75	—	192	—	2.426	2.313	4.739	3.088
8	Campoli	11.685	202	104	177	7	516	—	5.673	5.778	11.451	7.380
9	Canzano	2.257	42	11	80	3	113	—	1.115	1.143	2.258	1.690
10	Castel Castagna	1.541	34	5	47	—	85	85	729	718	1.447	1.773
11	Castellalto	4.287	71	32	148	—	262	54	2.158	2.000	4.158	3.389
12	Castelli	3.470	67	25	62	4	147	16	1.693	1.722	3.415	4.978
13	Castiglione Messer Rai- mondo	3.846	92	37	102	3	190	—	1.917	1.899	3.816	3.084
14	Castilenti	2.193	40	20	62	—	138	—	1.083	1.054	2.137	2.365
15	Cellino Attanasio	5.380	127	39	118	3	273	—	2.737	2.579	5.316	4.399
16	Cermignano	4.306	65	31	82	12	132	152	2.073	2.077	4.150	2.615
17	Civitella del Tronto	9.858	178	91	164	3	440	—	4.711	4.961	9.672	7.751
18	Colledara	3.169	57	21	63	3	130	19	1.543	1.579	3.122	1.998
19	Colonnella	9.287	144	84	314	1	299	—	4.593	4.770	9.363	3.623
20	Controguerra	3.645	61	27	86	1	176	—	1.763	1.827	3.590	2.285
21	Corròpoli	4.487	55	32	93	—	191	—	2.148	2.264	4.412	2.197
22	Cortino	2.998	66	27	18	—	150	26	1.442	1.437	2.879	6.280
23	Crognaleto	4.636	112	45	47	—	275	16	2.272	2.187	4.459	12.454
24	Fano Adriano	1.126	19	15	23	—	69	—	554	530	1.084	3.546
25	Giulianova	14.841	254	130	827	10	509	2	7.517	7.774	15.291	2.743
26	Isola del Gran Sasso d'I- talia	6.611	142	57	104	5	212	64	3.245	3.284	6.529	8.369
27	Montefino	2.105	43	20	62	1	118	—	1.039	1.034	2.073	1.849
28	Montorio al Vomano	9.546	156	69	143	2	250	—	4.793	4.735	9.528	5.349
29	Morro d'Oro	3.210	56	28	123	—	194	4	1.580	1.583	3.163	2.818
30	Mosciano Sant'Angelo	7.866	151	51	203	4	381	56	3.805	3.931	7.736	4.827
31	Nereto	3.908	65	36	113	2	168	—	1.841	2.043	3.884	704
32	Notaresco	6.355	134	43	146	3	239	7	3.193	3.156	6.349	3.813
33	Penna Sant'Andrea	1.899	40	15	35	1	68	—	923	969	1.892	1.105
34	Pietracamela	1.177	7	12	22	2	31	26	589	550	1.139	4.465
35	Pineto	6.335	99	55	208	13	205	48	3.154	3.193	6.347	3.765
36	Rocca Santa Maria	1.833	30	14	23	1	66	—	917	890	1.807	6.123
37	Roseto degli Abruzzi	15.185	273	108	769	9	483	—	7.587	8.058	15.645	5.327
38	Sant'Egidio alla Vibra- ta	5.067	97	45	175	6	175	3	2.491	2.631	5.122	1.824
39	Sant'Omero	5.523	61	37	243	—	219	—	2.761	2.810	5.571	3.397
40	Silvi	7.133	139	57	178	4	201	26	3.549	3.621	7.170	2.064
41	TÈRAMO	42.761	810	360	1.265	25	1.197	97	20.886	22.321	43.207	15.200
42	Torano Nuovo	2.016	30	17	74	—	85	—	1.009	1.009	2.018	1.020
43	Torricella Sicura	3.790	82	25	88	14	160	1	1.884	1.904	3.788	5.403

PROVINCIA DI TERAMO

TERAMO-PESCARA

N. d'ordine	COMUNI	PO- POLA- ZIONE RESI- DENTE al 31 dic. 1959	ISCRIZIONI E CANCELLAZIONI ANAGRAFICHE NELL'ANNO 1960						POPOLAZIONE RESIDENTE al 31 dicembre 1960			SU- PER- FICIE 1960 — ettari
			Per movimento naturale		Per trasferimento di residenza				M	F	MF	
			Nati vivi	Morti	Iscritti		Cancellati					
					da altro Comune	dal- l'e- stero	per altro Co- mune	per l'e- stero				
44	Tortoreto	4.859	76	42	178	—	223	1	2.363	2.484	4.847	2.289
45	Tossiccia	2.642	40	15	48	4	104	36	1.320	1.259	2.579	2.529
46	Valle Castellana	5.277	130	45	26	—	173	—	2.706	2.509	5.215	13.133
	PROVINCIA	275 098	5.026	2.222	7.779	178	10.700	851	135.529	138.779	274.308	194.826

PROVINCIA DI PESCARA

1	Abbatèggio	1.424	17	14	9	—	19	—	716	701	1.417	1.571
2	Alanno	5.077	83	44	105	9	210	—	2.526	2.494	5.020	3.251
3	Bolognano	2.531	57	21	90	7	103	272	1.081	1.208	2.289	1.675
4	Brittoli	1.252	21	9	13	—	45	—	626	606	1.232	1.581
5	Bussi sul Tirino	4.276	62	36	50	3	119	—	2.092	2.144	4.236	2.629
6	Cappelle sul Tavo	1.697	29	12	80	5	60	—	868	871	1.739	546
7	Caramanico Terme	3.805	72	49	36	12	38	64	1.677	2.097	3.774	8.455
8	Carpineto della Nora	1.274	23	15	12	—	24	—	633	637	1.270	2.328
9	Castiglione a Casauria	2.410	20	22	38	—	83	25	1.161	1.177	2.338	1.665
10	Catignano	2.915	27	29	49	—	91	—	1.399	1.472	2.871	1.704
11	Cepagatti	5.501	64	36	127	—	207	—	2.678	2.771	5.449	3.034
12	Città Sant'Angelo	8.943	155	67	306	—	385	—	4.332	4.620	8.952	6.195
13	Civitaquana	2.520	46	22	40	4	115	—	1.267	1.206	2.473	2.178
14	Civitella Casanova	4.042	58	40	56	4	149	—	1.919	2.052	3.971	3.177
15	Collecervino	4.735	86	43	112	—	202	—	2.358	2.330	4.688	3.207
16	Corvara	1.010	17	6	10	—	38	—	507	486	993	1.371
17	Cùgnoli	2.675	42	14	46	1	66	—	1.374	1.310	2.684	1.595
18	Èlice	1.998	38	16	59	—	134	—	932	1.013	1.945	1.416
19	Farindola	3.996	79	31	65	—	143	—	2.013	1.953	3.966	4.531
20	Lettomanoppello	3.771	69	24	56	—	44	—	1.893	1.935	3.828	1.512
21	Loreto Aprutino	8.967	161	81	142	2	369	—	4.385	4.437	8.822	5.955
22	Manoppello	6.561	71	44	114	4	192	—	3.231	3.283	6.514	3.949
23	Montebello di Bertona	2.078	28	20	10	—	61	—	1.034	1.001	2.035	2.130
24	Montesilvano	9.561	194	79	501	—	326	—	4.885	4.966	9.851	2.343
25	Moscufo	3.259	54	33	71	—	135	—	1.575	1.641	3.216	2.024
26	Nocciano	2.022	37	20	32	—	126	—	965	980	1.945	1.366
27	Penne	14.046	295	137	249	21	515	—	6.938	7.021	13.959	9.042
28	PESCARA	83.035	1.570	603	3.734	82	1.704	21	41.376	44.717	86.093	3.362
29	Pescosansonesco	1.420	12	24	15	1	38	1	718	667	1.385	1.846
30	Pianella	8.144	149	72	149	2	203	—	3.968	4.201	8.169	4.684
31	Picciano	1.843	22	19	41	—	78	3	893	913	1.806	743
32	Pietranico	1.306	14	15	16	2	41	69	576	637	1.213	1.450
33	Pòpoli	8.157	117	76	184	6	227	—	4.037	4.124	8.161	3.434
34	Roccamorice	2.876	42	24	26	6	44	—	1.394	1.488	2.882	2.459
35	Rosciano	3.804	64	24	97	—	114	—	1.907	1.920	3.827	2.783
36	Salle	887	12	11	31	4	38	—	442	443	885	2.161
37	Sant'Eufèmia a Maiella	1.258	15	6	20	—	26	—	555	706	1.261	4.005
38	San Valentino in Abruzzo Citeriore	3.183	59	25	24	5	86	—	1.555	1.605	3.160	1.627
39	Scafa	4.262	71	26	114	—	144	2	2.105	2.170	4.275	1.016

PESCARA-CHIETI

N. d'ordine	COMUNI	PO- POLA- ZIONE RESI- DENTE al 31 dic. 1959	ISCRIZIONI E CANCELLAZIONI ANAGRAFICHE NELL'ANNO 1960						POPOLAZIONE RESIDENTE al 31 dicembre 1960			SU- PER- FICIE 1960 — ettari
			Per movimento naturale		Per trasferimento di residenza				M	F	MF	
			Nati vivi	Morti	Iscritti		Cancellati					
					da altro Comune	dal- l'e- stero	per altro Co- mune	per l'e- stero				
40	Serramonacesca	1.767	36	20	34	—	30	—	865	922	1.787	2.389
41	Spoltore	7.351	124	72	260	4	261	1	3.667	3.738	7.405	3.674
42	Tocco da Casauria	3.993	52	49	54	6	96	89	1.905	1.966	3.871	2.990
43	Torre de' Passeri	4.608	54	44	119	5	189	1	2.208	2.344	4.552	593
44	Turrivalignani	1.187	13	5	29	—	48	—	591	585	1.176	630
45	Vicoli	1.019	17	12	37	—	27	—	518	516	1.034	938
46	Villa Celiera	1.548	23	10	14	—	44	—	756	775	1.531	1.257
	PROVINCIA	253.994	4.371	2.101	7.476	195	7.437	548	125.101	130.849	255.950	122.471

PROVINCIA DI CHIETI

1	Altino	2.922	46	29	27	4	125	—	1.382	1.463	2.845	1.516
2	Archi	3.047	48	32	51	9	79	16	1.450	1.578	3.028	2.818
3	Ari	2.520	31	20	17	—	66	—	1.186	1.296	2.482	1.119
4	Arielli	1.323	15	12	24	4	35	9	608	702	1.310	1.151
5	Atessa	10.230	173	67	180	2	275	—	4.959	5.284	10.243	11.003
6	Bomba	2.374	39	27	57	11	177	12	1.049	1.216	2.265	1.813
7	Borrello	1.102	12	10	20	—	26	1	535	562	1.097	1.440
8	Bucchiànico	5.909	88	52	76	4	186	—	2.870	2.969	5.839	3.805
9	Buonanotte	458	6	4	3	—	8	—	209	246	455	540
10	Canosa Sannita	1.999	26	9	35	10	61	32	954	1.014	1.968	1.410
11	Carpineto Sinello	1.497	25	14	32	5	54	—	759	732	1.491	2.948
12	Carùncchio	1.766	34	12	30	1	86	—	843	890	1.733	3.239
13	Casacanditella	2.146	29	18	24	4	52	5	1.013	1.115	2.128	1.241
14	Casalànguida	1.995	32	15	22	1	94	—	955	986	1.941	1.359
15	Casalbordino	6.973	97	60	212	8	206	4	3.370	3.650	7.020	4.590
16	Casalincontrada	2.838	56	23	54	4	77	4	1.426	1.422	2.848	1.587
17	Càsoli	8.096	108	78	138	6	219	9	3.949	4.093	8.042	6.667
18	Castel Frentano	5.256	90	45	82	4	169	12	2.521	2.685	5.206	2.189
19	Castelguidone	1.112	22	14	17	—	28	—	532	577	1.109	1.487
20	Castiglione Messer Marino	3.995	86	26	30	—	67	1	1.992	2.025	4.017	4.770
21	Celenza sul Trigno	1.960	35	24	21	—	43	—	991	958	1.949	2.260
22	CHIETI	44.988	848	350	1.485	58	1.340	88	21.722	23.879	45.601	5.863
23	Civitaluparella	1.549	30	17	5	—	14	—	735	818	1.553	2.850
24	Civitella Messer Raimon- do	1.841	10	20	22	2	23	3	874	955	1.829	1.237
25	Colledimàcine	974	8	4	3	—	18	—	436	527	963	1.139
26	Colledimezzo	1.798	25	34	22	19	46	—	843	941	1.784	1.540
27	Crècchio	3.516	61	31	60	5	104	14	1.737	1.756	3.493	1.936
28	Cupello	4.271	95	36	142	6	182	19	2.110	2.167	4.277	4.802
29	Dogliola	945	32	13	25	—	38	—	474	477	951	1.164
30	Fara Filiorum Petri	2.336	36	22	34	1	55	—	1.097	1.233	2.330	1.481
31	Fara San Martino	2.283	34	21	24	3	58	—	1.051	1.214	2.265	4.366
32	Filetto	1.884	17	13	22	7	28	—	889	1.000	1.889	1.358
33	Fossacèsia	5.403	83	41	67	3	143	3	2.592	2.777	5.369	3.008
34	Fraine	1.326	26	21	23	2	31	6	622	697	1.319	1.610
35	Francavilla al Mare	11.057	215	86	409	10	369	27	5.447	5.762	11.209	2.299

CHIETI

N. d'ordine	COMUNI	PO- POLA- ZIONE RESI- DENTE al 31 dic. 1959	ISCRIZIONI E CANCELLAZIONI ANAGRAFICHE NELL'ANNO 1960						POPOLAZIONE RESIDENTE al 31 dicembre 1960			SU- PER- FICIE 1960 — ettari
			Per movimento naturale		Per trasferimento di residenza				M	F	MF	
			Nati vivi	Morti	Iscritti		Cancellati					
					da altro Comune	dal- l'e- stero	per altro Co- mune	per l'e- stero				
36	Fresagrandinària	2.311	41	20	31	—	81	2	1.092	1.188	2.280	2.479
37	Frisa	2.658	35	16	39	1	91	—	1.306	1.320	2.626	1.139
38	Furci	2.236	39	14	30	—	77	—	1.058	1.156	2.214	2.620
39	Gamberale	1.157	19	11	2	1	11	35	535	587	1.122	1.557
40	Gessopalena	3.468	63	34	22	7	104	5	1.652	1.765	3.417	3.142
41	Gissi	3.955	40	32	74	—	109	—	1.898	2.030	3.928	3.603
42	Giuliano Teatino	1.752	23	17	43	1	68	—	823	911	1.734	984
43	Guardiagrele	12.143	160	109	78	6	204	—	5.832	6.242	12.074	5.635
44	Guilmi	1.246	21	10	8	4	12	1	622	634	1.256	1.298
45	Lama dei Peligni	2.832	33	32	23	—	36	9	1.365	1.446	2.811	3.133
46	Lanciano	28.733	455	232	615	70	609	35	13.736	15.261	28.997	6.609
47	Lentella	1.073	17	11	25	—	33	—	522	549	1.071	1.253
48	Lettopalena	641	8	2	19	3	16	51	293	309	602	2.097
49	Liscia	1.228	35	12	7	7	25	—	606	634	1.240	802
50	Migliànico	4.935	81	32	116	15	114	—	2.487	2.514	5.001	2.259
51	Montàzzoli	2.591	32	18	10	—	55	744	932	884	1.816	3.922
52	Monteferrante	501	13	3	5	1	11	18	221	267	488	1.522
53	Montelapiano	662	13	2	8	—	20	3	320	338	658	826
54	Montenerodomo	2.033	39	18	4	1	29	—	992	1.038	2.030	2.998
55	Monteodorisio	3.017	65	23	77	3	137	—	1.411	1.591	3.002	2.537
56	Mozzagrogna	2.265	37	25	37	—	68	28	1.056	1.162	2.218	1.381
57	Orsogna	5.377	59	49	96	15	76	39	2.558	2.825	5.383	2.526
58	Ortona	23.063	348	180	360	34	599	—	11.245	11.781	23.026	7.019
59	Paglieta	5.160	83	49	111	1	125	1	2.554	2.626	5.180	3.418
60	Palena	3.211	69	27	37	11	110	—	1.590	1.601	3.191	9.174
61	Pàlmoli	2.594	42	18	33	2	77	—	1.202	1.374	2.576	3.276
62	Palombarò	1.982	24	15	35	1	54	—	920	1.053	1.973	1.785
63	Pennadomo	994	14	13	15	—	41	5	463	501	964	1.133
64	Pennapedimonte	1.201	21	20	21	2	29	—	578	618	1.196	4.716
65	Perano	1.841	29	25	27	3	56	—	852	967	1.819	628
66	Pizzoferrato	2.041	53	18	26	—	42	3	978	1.079	2.057	3.085
67	Poggiofiorito	1.326	21	9	37	3	59	—	662	657	1.319	992
68	Pollutri	4.070	58	32	60	1	125	5	2.038	1.989	4.027	2.611
69	Pretoro	1.545	22	13	12	—	32	2	699	833	1.532	2.607
70	Quadri	1.334	39	9	7	—	18	—	654	699	1.353	741
71	Rapino	2.233	45	25	38	6	32	15	1.050	1.200	2.250	2.022
72	Ripa Teatina	3.824	56	36	88	6	119	26	1.853	1.940	3.793	2.009
73	Roccamontepiano	2.896	56	15	14	1	35	34	1.422	1.461	2.883	1.810
74	Rocca San Giovanni	3.164	44	19	50	7	75	—	1.572	1.599	3.171	2.147
75	Roccascalegna	2.278	36	17	26	6	51	3	1.101	1.174	2.275	2.263
76	Roccaspinalveti	2.651	34	24	11	—	34	—	1.324	1.314	2.638	3.292
77	Ròio del' Sangro	691	14	10	4	3	15	—	318	369	687	1.173
78	Rosello	935	18	9	24	2	30	—	422	518	940	1.929
79	San Buono	2.373	54	21	27	—	65	—	1.139	1.229	2.368	2.503
80	San Giovanni Lipioni	933	26	9	5	—	30	—	459	466	925	867
81	San Giovanni Teatino	4.140	59	34	198	—	159	—	2.090	2.114	4.204	1.819
82	San Martino sulla Marru- cina	1.364	13	11	22	2	32	1	617	740	1.357	725

CHIETI-CAMPOBASSO

N. d'ordine	COMUNI	PO- POLA- ZIONE RESI- DENTE al 31 dic. 1959	ISCRIZIONI E CANCELLAZIONI ANAGRAFICHE NELL'ANNO 1960						POPOLAZIONE RESIDENTE al 31 dicembre 1960			SU- PER- FICIE 1960 — ettari
			Per movimento naturale		Per trasferimento di residenza				M	F	MF	
			Nati vivi	Morti	Iscritti		Cancellati					
					da altro Comune	dal- l'e- stero	per altro Co- mune	per l'e- stero				
83	San Salvo	4.532	89	36	151	3	120	6	2.332	2.281	4.613	1.961
84	Santa Maria Imbaro . .	920	23	12	28	—	30	—	451	478	929	601
85	Sant'Eusènio del Sangro.	3.061	47	32	64	4	72	85	1.453	1.534	2.987	2.396
86	San Vito Chietino . . .	5.929	101	53	142	7	224	16	2.833	3.053	5.886	1.681
87	Scerni	5.526	71	37	111	—	192	—	2.745	2.734	5.479	4.106
88	Schiavi di Abruzzo . . .	4.430	92	36	22	—	75	—	2.098	2.335	4.433	4.528
89	Taranta Peligna	1.152	19	9	16	—	25	—	550	603	1.153	2.165
90	Tollo	4.643	86	52	62	2	160	6	2.231	2.344	4.575	1.488
91	Torino di Sangro	4.233	47	37	81	1	148	15	2.022	2.140	4.162	3.231
92	Tornareccio	3.116	53	29	25	3	45	—	1.456	1.667	3.123	2.773
93	Torrebruna	2.027	48	15	16	—	42	1	1.011	1.022	2.033	2.359
94	Torrevèchia Teatina . . .	2.635	47	19	50	—	88	—	1.308	1.317	2.625	1.460
95	Torricella Peligna	3.885	62	36	36	3	112	15	1.886	1.937	3.823	3.539
96	Trèglio	970	16	7	9	2	44	—	456	490	946	483
97	Tufillo	1.351	29	6	19	—	47	—	620	726	1.346	2.150
98	Vacri	2.246	32	24	61	10	43	17	1.132	1.133	2.265	1.209
99	Vasto	22.952	380	183	513	9	595	—	11.440	11.636	23.076	7.063
100	Villalfonsina	1.699	16	9	32	2	39	20	796	885	1.681	906
101	Villamagna	2.990	45	16	38	—	79	—	1.504	1.474	2.978	1.276
102	Villa Santa Maria	3.017	56	25	78	10	119	—	1.498	1.519	3.017	1.618
	PROVINCIA	399.661	6.583	3.353	7.706	475	10.911	1511	193.123	205.527	398.650	258.664

PROVINCIA DI CAMPOBASSO

1	Acquaviva Collecroce . . .	1.894	29	20	12	4	36	6	909	968	1.877	2.850
2	Acquaviva d'Isèrnia . . .	784	14	—	1	—	4	—	387	408	795	1.373
3	Agnone	9.077	180	90	115	20	188	127	4.319	4.668	8.987	9.630
4	Bagnoli del Trigno	2.878	39	30	41	1	125	24	1.255	1.525	2.780	3.665
5	Baranello	4.338	79	47	35	—	74	—	2.217	2.114	4.331	2.484
6	Belmonte del Sànnio	1.538	29	15	7	2	11	2	756	792	1.548	2.022
7	Boiano	8.711	155	67	154	10	137	—	4.273	4.553	8.826	4.980
8	Bonefro	4.558	61	40	43	—	81	—	2.304	2.237	4.541	3.113
9	Busso	2.660	46	20	19	—	60	—	1.300	1.345	2.645	2.362
10	CAMPOBASSO	32.559	639	258	1.160	26	821	12	16.221	17.072	33.293	5.565
11	Campochiaro	1.093	21	18	22	5	23	—	492	608	1.100	3.530
12	Campodipietra	2.127	33	23	40	14	21	—	1.058	1.112	2.170	1.949
13	Campolieto	2.325	32	16	24	—	72	—	1.164	1.129	2.293	2.423
14	Campomarino	3.651	63	27	179	—	144	—	1.899	1.823	3.722	7.642
15	Cantalupo nel Sànnio	1.897	24	15	53	—	46	—	828	1.085	1.913	1.551
16	Caracotta	3.420	71	37	41	—	102	—	1.682	1.711	3.393	4.238
17	Carovilli	2.343	27	17	28	—	19	4	1.137	1.221	2.358	4.181
18	Carpinone	1.984	40	20	14	—	43	96	880	999	1.879	3.247
19	Casacalenda	5.320	76	62	70	15	100	—	2.584	2.735	5.319	6.706
20	Casalciprano	1.378	15	14	11	—	26	—	666	698	1.364	1.897
21	Castelbottàccio	1.364	12	13	34	1	12	4	688	694	1.382	1.127
22	Castel del Giudice	862	13	8	12	—	23	5	393	458	851	1.469
23	Castellino del Biferno	1.688	30	15	5	—	38	—	815	855	1.670	1.526

CAMPOBASSO

N. d'ordine	COMUNI	PO- POLA- ZIONE RESI- DENTE al 31 dic. 1959	ISCRIZIONI E CANCELLAZIONI ANAGRAFICHE NELL'ANNO 1960						POPOLAZIONE RESIDENTE al 31 dicembre 1960			SU- PER- FICIE 1960 — cttari
			Per movimento naturale		Per trasferimento di residenza				M	F	MF	
			Nati vivi	Morti	Iscritti		Cancellati					
					da altro Comune	dal- l'e- stero	per altro Co- mune	per l'e- stero				
24	Castelmauro	4.871	112	59	46	8	95	2	2.403	2.478	4.881	4.349
25	Castelpetroso	2.878	48	21	13	—	8	—	1.455	1.455	2.910	2.262
26	Castelpizzuto	345	11	5	5	10	2	—	180	184	364	1.529
27	Castel San Vincenzo	1.132	21	13	20	—	47	—	559	554	1.113	2.236
28	Castelverrino	427	6	4	3	—	9	1	202	220	422	615
29	Castropignano	2.918	42	27	11	—	28	—	1.400	1.516	2.916	2.702
30	Ceremaggiore	5.818	109	50	15	1	103	—	2.759	3.031	5.790	5.650
31	Cercepiccola	1.348	21	12	10	—	22	—	646	699	1.345	1.671
32	Cerro al Volturno	2.486	29	22	32	—	39	—	1.224	1.262	2.486	2.369
33	Chiàuci	783	16	6	5	—	3	—	393	402	795	1.572
34	Civita Campomariano	1.616	18	16	33	9	49	—	780	831	1.611	3.860
35	Civitanova del Sannio	1.849	35	29	24	6	25	11	869	980	1.849	5.592
36	Colle d'Anchise	1.715	24	15	5	7	39	—	835	862	1.697	1.577
37	Colletorto	4.409	79	43	45	2	88	—	2.192	2.212	4.404	3.590
38	Colli a Volturno	1.915	45	17	42	—	59	—	986	940	1.926	2.426
39	Conca Casale	555	8	3	3	—	23	—	273	267	540	1.454
40	Durònia	1.733	36	14	10	—	50	—	784	931	1.715	2.224
41	Ferrazzano	2.204	35	27	46	3	67	—	1.049	1.145	2.194	1.662
42	Filignano	1.653	23	16	14	3	37	4	776	860	1.636	3.202
43	Forlì del Sannio	1.640	31	16	32	6	26	9	776	882	1.658	3.236
44	Fornelli	2.027	51	19	11	—	32	—	1.000	1.038	2.038	2.308
45	Fossalto	3.120	30	27	17	—	61	1	1.496	1.582	3.078	2.831
46	Frosolone	5.114	105	40	25	2	44	11	2.483	2.668	5.151	4.962
47	Gambatesa	2.871	68	30	29	6	86	—	1.414	1.444	2.858	4.290
48	Gildone	2.814	33	33	17	—	27	1	1.404	1.399	2.803	2.973
49	Guardialfiera	2.295	35	19	58	4	46	—	1.116	1.211	2.327	4.316
50	Guardiarègia	2.611	32	29	16	—	46	—	1.267	1.317	2.584	4.191
51	Guglionesi	7.606	123	49	157	2	226	—	3.757	3.856	7.613	10.073
52	Isernia	13.071	279	96	292	5	260	—	6.551	6.740	13.291	6.874
53	Jelsi	3.760	52	31	13	—	28	—	1.877	1.889	3.766	2.850
54	Larino	8.537	163	68	235	1	364	—	4.282	4.222	8.504	8.826
55	Limosano	2.367	46	24	31	15	72	128	1.059	1.176	2.235	2.804
56	Longano	1.367	40	12	2	2	25	5	717	652	1.369	2.708
57	Lucito	1.907	18	20	38	5	25	4	935	984	1.919	3.127
58	Lupara	1.845	27	16	18	1	35	—	903	937	1.840	2.566
59	Macchia d'Isernia	923	11	5	24	—	8	—	476	469	945	1.787
60	Macchiagodena	4.322	73	25	19	4	37	—	2.161	2.195	4.356	3.430
61	Macchia Valfortore	1.930	39	15	7	—	51	—	938	972	1.910	2.593
62	Mafalda	2.245	48	21	20	6	86	7	1.095	1.110	2.205	3.262
63	Matrice	1.535	28	11	25	3	23	14	762	781	1.543	2.038
64	Mirabello Sannitico	2.676	38	19	33	—	41	—	1.302	1.385	2.687	2.143
65	Miranda	1.310	22	7	5	—	19	3	646	662	1.308	2.226
66	Molise	435	11	4	2	1	11	—	221	213	434	521
67	Monacilioni	1.827	26	9	26	5	62	—	895	918	1.813	2.708
68	Montagano	2.579	47	32	36	3	70	—	1.197	1.366	2.563	2.652
69	Montaquila	2.432	43	26	27	—	27	—	1.242	1.207	2.449	2.532
70	Montecilfone	3.700	61	35	44	—	91	—	1.856	1.823	3.679	2.275
71	Montefalcone nel Sannio	3.388	66	34	70	—	42	—	1.706	1.742	3.448	3.222

CAMPOBASSO

N. d'ordine	COMUNI	PO- POLA- ZIONE RESI- DENTE al 31 dic. 1959	ISCRIZIONI E CANCELLAZIONI ANAGRAFICHE NELL'ANNO 1960						POPOLAZIONE RESIDENTE al 31 dicembre 1960			SU- PER- FICIE 1960 — ettari
			Per movimento naturale		Per trasferimento di residenza				M	F	MF	
			Nati vivi	Morti	Iscritti		Cancellati					
					da altro Comune	dal- l'e- stero	per altro Co- mune	per l'e- stero				
72	Montelongo	1.564	14	12	9	—	25	—	723	827	1.550	1.270
73	Montemitro	905	21	8	6	—	15	—	438	471	909	1.605
74	Montenero di Bisaccia .	8.382	162	58	150	5	238	1	4.215	4.187	8.402	9.318
75	Montenero Val Cocchiara	1.209	21	12	13	—	7	—	598	626	1.224	2.189
76	Monteroduni	2.655	32	24	31	1	46	1	1.303	1.345	2.648	3.702
77	Montòrio nei Frentani .	1.807	39	23	17	6	49	—	860	937	1.797	3.170
78	Morrone del Sannio . . .	2.232	28	26	39	3	37	—	1.085	1.154	2.239	4.572
79	Oratino	1.584	16	21	10	4	18	—	749	826	1.575	1.796
80	Palata	3.669	61	34	69	—	113	214	1.725	1.713	3.438	4.359
81	Pesche	650	10	13	16	—	8	3	302	350	652	1.265
82	Pescolanciano	1.716	32	20	51	—	41	—	816	922	1.738	3.398
83	Pescopennataro	881	16	12	25	1	30	—	431	454	885	1.880
84	Petacciato	3.107	55	16	111	—	188	—	1.543	1.526	3.069	3.484
85	Petrella Tifernina	2.950	41	35	14	—	41	—	1.442	1.487	2.929	2.655
86	Pettoranello del Molise .	953	14	8	2	—	8	—	480	473	953	1.553
87	Pietrabbondante	2.293	49	18	22	1	57	13	1.152	1.125	2.277	2.733
88	Pietracatella	3.356	84	36	22	—	79	—	1.688	1.659	3.347	4.994
89	Pietracupa	905	11	13	26	—	41	—	396	492	888	999
90	Pizzone	1.154	18	12	19	—	26	—	561	592	1.153	3.314
91	Poggio Sannita	2.399	51	21	17	—	64	9	1.178	1.195	2.373	2.061
92	Portocannone	2.829	58	30	76	—	89	—	1.443	1.401	2.844	1.293
93	Pozzilli	2.035	30	22	26	1	79	1	968	1.022	1.990	3.384
94	Provvidenti	376	7	3	6	4	13	—	150	227	377	1.397
95	Riccìa	8.330	145	59	78	1	211	—	4.042	4.242	8.284	6.983
96	Rionero Sannitico	2.116	48	14	22	1	32	25	1.046	1.070	2.116	2.902
97	Ripabottoni	2.069	30	23	21	7	76	—	942	1.086	2.028	3.187
98	Ripalimosano	3.048	49	21	21	—	32	—	1.453	1.612	3.065	3.382
99	Roccamandolfi	1.997	34	10	10	5	30	7	971	1.028	1.999	5.380
100	Roccasicura	1.121	27	12	10	1	9	19	530	589	1.119	2.900
101	Roccavivara	1.641	34	9	24	—	30	—	823	837	1.660	2.086
102	Rocchetta a Volturno . .	1.723	27	21	25	—	34	—	856	864	1.720	2.402
103	Rotello	2.554	45	22	43	1	95	—	1.232	1.294	2.526	7.015
104	Salcito	1.735	35	15	36	—	100	—	819	872	1.691	2.813
105	San Biase	1.031	19	14	17	—	15	—	524	514	1.038	1.181
106	San Felice del Molise . .	1.426	23	20	14	11	33	—	709	712	1.421	2.424
107	San Giacomo degli Schia- voni	1.167	19	8	18	—	53	—	563	580	1.143	1.098
108	San Giovanni in Galdo . .	2.160	30	14	19	—	42	—	1.111	1.042	2.153	1.941
109	San Giuliano del Sannio .	1.743	31	16	35	1	57	7	810	920	1.730	2.390
110	San Giuliano di Puglia . .	1.946	30	13	33	—	36	—	964	996	1.960	4.192
111	San Martino in Pènsilis .	5.655	116	50	109	179	268	15	2.832	2.894	5.726	10.026
112	San Mássimo	813	19	13	3	—	5	—	395	422	817	2.755
113	San Pietro Avellana . . .	1.664	29	9	19	2	40	—	830	835	1.665	4.492
114	San Polomatese	757	17	9	8	—	15	—	368	390	758	1.763
115	Santa Croce di Magliano .	5.869	131	55	113	1	138	—	2.943	2.978	5.921	5.264
116	Sant'Agàpito	1.162	18	10	8	—	33	2	547	596	1.143	1.581
117	Santa Maria del Molise . .	1.823	32	14	11	—	22	—	901	929	1.830	1.709
118	Sant'Angelo del Pesco . .	1.036	21	6	22	—	29	—	512	532	1.044	1.545

CAMPOBASSO-FOGGIA

N. d'ordine	COMUNI	PO- POLA- ZIONE RESI- DENTE al 31 dic. 1959	ISCRIZIONI E CANCELLAZIONI ANAGRAFICHE NELL'ANNO 1960						POPOLAZIONE RESIDENTE al 31 dicembre 1960			SU- PER- FICIE 1960 — — ettari
			Per movimento naturale		Per trasferimento di residenza				M	F	MF	
			Nati vivi	Morti	Iseritti		Cancellati					
					da altro Comune	dal- l'e- stero	per altro Co- mune	per l'e- stero				
I19	Sant'Angelo Limosano . . .	1.229	20	13	11	2	68	106	541	540	1.081	1.681
I20	Sant'Elena Sannita	1.273	19	24	14	—	64	—	519	699	1.218	1.405
I21	Sant'Elia a Pianisi	4.005	81	40	53	5	78	—	2.026	2.000	4.026	6.780
I22	Scàpoli	1.325	20	18	5	—	6	—	655	671	1.326	1.688
I23	Sepino	4.516	95	44	23	7	138	—	2.126	2.333	4.459	6.256
I24	Sessano	1.507	24	16	18	2	21	25	724	765	1.489	2.475
I25	Sesto Campano	3.110	68	24	16	—	42	—	1.517	1.611	3.128	4.060
I26	Spinete	2.000	27	22	12	11	30	59	945	994	1.939	1.764
I27	Tavenna	2.055	31	26	20	—	23	—	1.014	1.043	2.057	2.195
I28	Tèrmoli	11.213	270	100	486	20	481	2	5.570	5.836	11.406	5.508
I29	Torella del Sannio	1.752	28	18	11	2	37	—	831	907	1.738	1.662
I30	Toro	2.326	39	23	69	3	37	1	1.238	1.138	2.376	2.395
I31	Trivento	6.653	171	45	79	—	143	—	3.265	3.450	6.715	7.331
I32	Tufara	2.075	39	24	6	—	31	—	1.004	1.061	2.065	3.524
I33	Ururi	4.729	75	45	63	1	125	—	2.335	2.363	4.698	3.144
I34	Vastogirardi	2.074	36	17	20	—	42	—	1.054	1.017	2.071	6.072
I35	Venafro	6.003	121	54	104	1	131	—	2.900	3.144	6.044	4.111
I36	Vinchiaturò	3.268	69	36	99	13	93	—	1.622	1.698	3.320	3.545
	PROVINCIA	396.668	7.204	3.566	6.440	521	9.307	985	194.381	202.594	396.975	443.794

PROVINCIA DI FOGGIA

1	Accadia	5.128	81	35	51	7	148	24	2.501	2.559	5.060	3.048
2	Alberona	2.818	48	28	54	—	164	1	1.307	1.420	2.727	4.925
3	Anzano di Puglia	3.550	96	32	31	1	43	3	1.792	1.808	3.600	1.112
4	Apricena	12.954	296	104	275	1	359	—	6.494	6.569	13.063	17.145
5	Ascoli Satriano	11.934	323	98	149	—	773	—	5.698	5.837	11.535	33.457
6	Biccari	5.484	105	57	50	1	529	19	2.489	2.546	5.035	10.631
7	Bovino	8.930	180	69	127	5	372	22	4.477	4.302	8.779	8.415
8	Cagnano Varano	8.262	249	50	105	7	156	—	4.207	4.210	8.417	15.875
9	Candela	6.970	173	63	153	2	584	14	3.135	3.502	6.637	9.606
10	Carapelle	2.628	72	18	67	—	162	—	1.297	1.290	2.587	2.452
11	Carlantino	2.115	48	20	23	2	36	—	1.062	1.070	2.132	3.417
12	Carpino	6.927	181	68	40	—	136	—	3.376	3.568	6.944	8.250
13	Casalnuovo Monterotaro . .	5.217	86	49	86	—	324	26	2.411	2.579	4.990	4.816
14	Casalvècchio di Puglia . .	3.259	65	33	35	—	84	—	1.580	1.662	3.242	3.170
15	Castelluccio dei Sauri . . .	2.746	69	19	41	—	137	—	1.356	1.344	2.700	5.131
16	Castelluccio Valmaggiore .	3.010	72	31	33	—	109	—	1.525	1.450	2.975	2.666
17	Castelnuovo della Dàu- nia	3.355	57	41	63	—	166	—	1.629	1.639	3.268	6.099
18	Celenza Valfortore	3.227	61	31	76	3	102	8	1.643	1.583	3.226	6.648
19	Celle di San Vito	762	15	6	6	—	51	—	364	362	726	1.821
20	Cerignola	53.905	1.491	487	673	1	2.896	—	26.119	26.568	52.687	58.965
21	Chièuti	2.883	74	24	85	—	108	—	1.479	1.431	2.910	6.067
22	Deliceto	6.623	165	52	65	—	214	—	3.302	3.285	6.587	7.563
23	Faeto	2.611	55	31	15	—	166	33	1.251	1.200	2.451	2.615

FOGGIA-BARI

N. d'ordine	COMUNI	PO- POLA- ZIONE RESI- DENTE al 31 dic. 1959	ISCRIZIONI E CANCELLAZIONI ANAGRAFICHE NELL'ANNO 1960						POPOLAZIONE RESIDENTE al 31 dicembre 1960			SU- PER- FICIE 1960 — ettari
			Per movimento naturale		Per trasferimento di residenza				M	F	MF	
			Nati vivi	Morti	Iscritti		Cancellati					
					da altro Comune	dal- l'ester- o	per altro Co- mune	per l'ester- o				
24	FÒGGIA	116.450	3.126	824	3.977	38	4.038	34	58.599	60.096	118.695	50.590
25	Ischitella	5.653	131	65	103	—	174	3	2.668	2.977	5.645	8.735
26	Isole Trèmiti	363	7	2	25	—	24	—	198	171	369	306
27	Lèsina	5.893	153	53	131	—	176	—	3.041	2.907	5.948	15.844
28	Lucera	28.667	694	213	627	8	1.174	4	14.278	14.327	28.605	33.871
29	Manfredonia	37.723	1.122	254	707	2	799	1	19.189	19.311	38.500	39.193
30	Margherita di Savòia	14.068	319	122	218	—	678	10	7.030	6.765	13.795	3.691
31	Mattinata	5.488	139	44	75	—	79	2	2.793	2.784	5.577	7.177
32	Monteleone di Pùglia	4.003	71	39	36	14	60	7	1.865	2.153	4.018	3.604
33	Monte Sant'Àngelo	23.547	671	211	159	—	642	—	11.469	12.055	23.524	24.374
34	Motta Montecorvino	2.312	45	23	18	1	70	7	1.129	1.147	2.276	1.970
35	Orsara di Pùglia	7.061	137	66	61	3	257	—	3.486	3.453	6.939	8.223
36	Orta Nova	15.239	397	147	432	—	1.046	—	7.440	7.435	14.875	14.393
37	Panni	3.495	62	33	55	—	136	—	1.697	1.746	3.443	3.259
38	Pèschici	4.512	112	41	105	1	193	—	2.233	2.263	4.496	4.891
39	Pietramontecorvino	4.448	91	36	76	—	167	—	2.208	2.204	4.412	7.116
40	Pòggio Imperiale	4.042	87	28	97	—	153	—	1.954	2.091	4.045	5.238
41	Rignano Gargànico	3.353	86	35	47	1	87	27	1.649	1.689	3.338	8.893
42	Rocchetta Sant'Àntònio	4.941	133	60	45	—	362	—	2.370	2.327	4.697	7.190
43	Rodi Gargànico	5.414	142	63	148	—	300	—	2.548	2.793	5.341	1.328
44	Roseto Valfortore	4.409	43	41	50	—	66	—	2.131	2.264	4.395	4.961
45	San Ferdinando di Pù- glia	14.550	330	133	197	1	450	6	7.271	7.218	14.489	4.181
46	San Giovanni Rotondo	19.864	576	192	245	12	213	14	9.928	10.350	20.278	25.959
47	San Marco in Lamis	22.468	527	236	150	14	411	32	10.831	11.649	22.480	23.356
48	San Marco la Càtola	3.772	66	26	41	—	84	—	1.894	1.875	3.769	2.840
49	Sannicandro Gargànico	18.144	385	133	245	6	302	—	9.199	9.146	18.345	17.263
50	San Pàolo di Civitate	7.221	170	75	110	2	205	3	3.557	3.663	7.220	9.069
51	San Severo	53.095	1.518	506	821	4	2.206	—	26.016	26.710	52.726	33.315
52	Sant'Àgata di Pùglia	6.633	138	70	52	2	319	8	3.125	3.303	6.428	11.578
53	Serracapriola	8.493	164	78	144	5	287	3	4.160	4.278	8.438	14.278
54	Stornara	3.855	115	35	88	3	215	—	1.896	1.915	3.811	3.364
55	Stornarella	4.332	117	25	139	—	398	—	2.112	2.053	4.165	3.388
56	Torremaggiore	19.171	413	179	224	2	993	—	9.168	9.470	18.638	20.854
57	Trinitàpoli	14.938	370	142	244	—	562	—	7.296	7.552	14.848	14.755
58	Tròia	11.234	274	88	135	2	717	15	5.392	5.433	10.825	16.722
59	Vico del Gargano	9.893	268	110	179	—	315	—	4.787	5.128	9.915	11.048
60	Vieste	13.163	383	133	247	5	555	7	6.430	6.673	13.103	16.734
61	Volturara Àppula	1.927	26	24	51	3	80	—	947	956	1.903	5.187
62	Volturino	3.594	74	36	53	—	102	—	1.772	1.811	3.583	5.802
	PROVINCIA	702.726	17.744	6.067	12.860	159	26.914	333	346.250	353.925	700.175	718.434

PROVINCIA DI BARI

1	Acquaviva delle Fonti	14.821	371	127	302	3	347	3	7.330	7.690	15.020	13.101
2	Adèlfia	10.129	208	108	174	11	210	3	5.034	5.167	10.201	2.973
3	Alberobello	9.495	166	79	203	—	244	71	4.566	4.904	9.470	4.031

BARI

N. d'ordine	COMUNI	PO- POLA- ZIONE RESI- DENTE al 31 dic. 1959	ISCRIZIONI E CANCELLAZIONI ANAGRAFICHE NELL'ANNO 1960						POPOLAZIONE RESIDENTE al 31 dicembre 1960			SU- PER- FICIE 1960 — ettari
			Per movimento naturale		Per trasferimento di residenza				M	F	MF	
			Nati vivi	Morti	Iscritti		Cancellati					
					da altro Comune	dal- l'e- stero	per altro Co- mune	per l'e- stero				
4	Altamura	43.860	1.169	367	365	31	1.058	36	21.448	22.516	43.964	42.783
5	Andria	71.308	1.836	703	503	13	1.273	55	35.361	36.268	71.629	39.981
6	BARI	313.351	7.726	2.302	7.249	1145	7.903	435	155.754	163.077	318.831	11.603
7	Barletta	69.639	1.879	630	801	76	1.639	42	34.937	35.147	70.084	14.741
8	Binetto	1.174	29	11	23	1	81	—	541	594	1.135	1.762
9	Biscèglie	41.966	974	482	498	36	945	2	20.828	21.217	42.045	6.847
10	Bitetto	6.545	128	64	121	10	196	10	3.247	3.287	6.534	3.361
11	Bitonto	37.653	1.135	343	557	24	929	11	18.488	19.598	38.086	17.280
12	Bitritto	4.591	102	61	109	13	88	12	2.142	2.512	4.654	1.767
13	Canosa di Puglia	36.133	895	364	361	12	1.061	15	18.005	17.956	35.961	14.958
14	Capurso	6.389	144	41	166	7	200	34	3.127	3.304	6.431	1.488
15	Casamàssima	10.831	225	101	162	2	228	15	5.312	5.564	10.876	7.745
16	Cassano delle Murge	7.487	142	68	129	14	251	6	3.624	3.823	7.447	8.936
17	Castellana Grotte	14.501	281	155	198	15	294	1	6.886	7.659	14.545	6.796
18	Cellamare	1.482	33	6	28	3	31	—	753	756	1.509	586
19	Conversano	18.408	368	180	271	—	413	—	9.043	9.411	18.454	12.689
20	Corato	42.576	887	447	349	106	1.045	169	20.762	21.495	42.257	16.773
21	Giòia del Colle	28.335	561	271	861	11	963	19	14.024	14.491	28.515	20.647
22	Giovinazzo	14.868	282	114	270	13	400	91	7.410	7.418	14.828	4.367
23	Gravina in Puglia	33.031	908	305	350	19	854	2	16.513	16.634	33.147	38.117
24	Grumo Appula	11.813	261	122	198	12	354	11	5.810	5.987	11.797	8.060
25	Locorotondo	11.087	247	110	211	4	249	—	5.524	5.666	11.190	4.750
26	Minervino Murge	20.666	447	242	222	1	1.073	—	9.980	10.041	20.021	25.538
27	Modugno	13.878	273	134	454	11	514	82	6.720	7.166	13.886	3.190
28	Mola di Bari	23.131	504	196	288	47	331	79	11.483	11.881	23.364	5.068
29	Molfetta	60.316	1.362	540	684	126	775	439	30.025	30.709	60.734	5.826
30	Monòpoli	36.935	960	301	532	48	701	65	18.292	19.116	37.408	15.635
31	Noci	17.247	379	140	256	17	467	13	8.408	8.871	17.279	14.882
32	Noicàttaro	12.857	369	115	124	3	326	7	6.376	6.529	12.905	4.011
33	Palo del Colle	13.971	339	158	187	22	344	2	6.897	7.118	14.015	7.909
34	Poggiorsini	1.740	43	12	20	—	92	—	874	825	1.699	4.314
35	Polignano a Mare	14.238	353	117	221	8	350	13	7.048	7.292	14.340	6.250
36	Putignano	19.890	438	216	304	1	387	3	9.569	10.458	20.027	9.913
37	Rutigliano	12.928	328	116	145	13	264	55	6.360	6.619	12.979	5.325
38	Ruvo di Puglia	24.432	464	288	220	19	833	42	11.745	12.227	23.972	22.202
39	Sammichele di Bari	7.326	132	60	131	2	163	14	3.608	3.746	7.354	3.387
40	Sannicandro di Bari	8.382	170	84	143	69	140	150	4.111	4.279	8.390	5.600
41	Santèramo in Colle	20.812	506	216	335	3	482	5	10.371	10.582	20.953	14.335
42	Spinazzola	12.578	261	133	238	5	1.112	10	5.976	5.851	11.827	18.262
43	Terlizzi	22.280	546	218	220	18	727	17	10.908	11.194	22.102	6.830
44	Toritto	8.364	214	74	143	3	248	198	3.951	4.253	8.204	7.457
45	Trani	38.223	1.010	327	872	26	1.128	14	18.916	19.746	38.662	10.205
46	Triggiano	16.266	377	139	313	39	398	23	8.134	8.301	16.435	2.000
47	Turi	10.894	250	83	197	10	236	2	5.681	5.349	11.030	7.075
48	Valenzano	6.982	163	89	203	33	260	15	3.469	3.548	7.017	1.576
	PROVINCIA	1285.809	30.845	11.559	20.911	2105	32.607	2291	635.371	657.842	1293.213	512.932

TARANTO-BRINDISI

N. d'ordine	COMUNI	PO- POLA- ZIONE RESI- DENTE al 31 dic. 1959	ISCRIZIONI E CANCELLAZIONI ANAGRAFICHE NELL'ANNO 1960						POPOLAZIONE RESIDENTE al 31 dicembre 1960			SU- PER- FICIE 1960 — ettari
			Per movimento naturale		Per trasferimento di residenza				M	F	MF	
			Nati vivi	Morti	Iscritti		Cancellati					
					da altro Comune	dal- l'e- stero	per altro Co- mune	per l'e- stero				
PROVINCIA DI TARANTO												
1	Avetrana	6.079	160	54	60	—	160	—	3.075	3.010	6.085	7.328
2	Carosino	4.868	110	30	121	—	165	—	2.418	2.486	4.904	1.079
3	Castellana	15.600	322	106	382	4	793	15	7.585	7.809	15.394	23.984
4	Crispiano	9.009	262	56	163	10	322	—	4.448	4.558	9.006	11.175
5	Faggiano	2.687	71	15	72	—	78	6	1.331	1.400	2.731	2.084
6	Fragagnano	5.540	133	43	129	—	235	—	2.704	2.820	5.524	2.204
7	Ginosa	17.758	440	159	259	—	451	1	9.088	8.758	17.846	18.671
8	Grottaglie	22.329	527	203	493	2	675	4	11.093	11.376	22.469	10.137
9	Laterza	12.598	314	124	116	—	468	1	6.216	6.219	12.435	15.963
10	Leporano	1.853	56	18	48	—	132	6	860	941	1.801	1.510
11	Lizzano	7.383	250	58	110	—	154	—	3.768	3.763	7.531	4.632
12	Mandùria	27.059	591	229	437	4	664	5	13.445	13.748	27.193	17.833
13	Martina Franca	37.798	762	328	730	—	1.073	5	18.370	19.514	37.884	29.542
14	Marùggio	4.874	114	44	82	—	160	4	2.410	2.452	4.862	4.819
15	Massafra	19.733	572	163	424	4	531	—	9.843	10.196	20.039	12.552
16	Monteiasi	3.896	101	34	51	—	92	—	1.918	2.004	3.922	981
17	Montemèsola	4.052	94	25	70	—	102	—	2.014	2.075	4.089	1.620
18	Monteparano	2.826	66	25	60	—	131	1	1.380	1.415	2.795	375
19	Möttola	14.619	319	131	260	2	408	—	7.293	7.368	14.661	21.233
20	Palagianello	5.893	150	46	165	—	262	—	2.954	2.946	5.900	4.327
21	Palagianò	8.397	201	63	195	2	210	8	4.307	4.207	8.514	6.906
22	Pulsano	7.082	206	52	121	—	227	—	3.567	3.563	7.130	1.809
23	Roccaforzata	1.680	41	12	23	—	84	—	775	873	1.648	571
24	San Giòrgio Iònico	8.066	156	46	270	—	306	1	3.992	4.147	8.139	2.309
25	San Marzano di San Giu- seppe	6.168	194	57	92	—	125	—	3.077	3.195	6.272	1.900
26	Sava	15.912	363	119	189	—	468	—	7.894	7.983	15.877	4.405
27	TARANTO	192.821	4.532	1.431	5.424	55	6.698	40	95.519	99.144	194.663	31.015
28	Torricella	3.444	68	30	42	—	88	1	1.764	1.671	3.435	2.664
	PROVINCIA	470.024	11.115	3.701	10.588	83	15.262	98	233.108	239.641	472.749	243.628

PROVINCIA DI BRINDISI

1	BRINDISI	68.555	1.755	459	2.188	599	2.402	10	35.015	35.211	70.226	32.829
2	Carovigno	11.318	253	89	147	—	230	—	5.618	5.781	11.399	10.541
3	Cèglie Messàpico	23.947	508	250	217	—	530	—	11.661	12.231	23.892	13.033
4	Cellino San Marco	6.076	146	38	72	1	150	—	3.062	3.045	6.107	3.742
5	Cisternino	11.742	237	125	237	1	291	—	5.803	5.998	11.801	5.402
6	Èrchie	6.367	199	56	98	—	112	—	3.165	3.331	6.496	4.408
7	Fasano	28.595	745	284	432	15	542	3	13.948	15.010	28.958	12.888
8	Francavilla Fontana	29.656	752	298	362	—	683	—	14.495	15.294	29.789	17.520
9	Latiano	13.407	320	148	233	4	286	—	6.677	6.853	13.530	5.481
10	Mesagne	26.030	639	247	398	8	413	2	12.784	13.629	26.413	12.235
11	Òria	14.269	310	148	159	—	351	—	6.966	7.273	14.239	8.346
12	Ostuni	32.002	592	343	406	5	675	37	15.489	16.461	31.950	22.384

BRINDISI-LECCE

N. d'ordine	COMUNI	PO- POLA- ZIONE RESI- DENTE al 31 dic. 1959	ISCRIZIONI E CANCELLAZIONI ANAGRAFICHE NELL'ANNO 1960						POPOLAZIONE RESIDENTE al 31 dicembre 1960			SU- PER- FICIE 1960 — ettari
			Per movimento naturale		Per trasferimento di residenza				M	F	MF	
			Nati vivi	Morti	Iscritti		Cancellati					
					da altro Comune	dal- l'e- stero	per altro Co- mune	per l'e- stero				
13	San Dònaci	5.927	138	31	111	—	112	1	3.017	3.015	6.032	3.363
14	San Michele Salentino	5.619	94	43	125	—	135	—	2.787	2.873	5.660	2.616
15	San Pancràzio Salentino	8.787	216	68	118	—	182	—	4.527	4.344	8.871	5.588
16	San Pietro Vernòtico	13.838	260	112	321	—	324	4	6.960	7.019	13.979	4.598
17	San Vito dei Normanni	19.144	440	171	293	7	399	—	9.477	9.837	19.314	6.636
18	Torchiarolo	4.085	116	27	60	—	95	11	2.074	2.054	4.128	3.211
19	Torre Santa Susanna	8.369	241	79	94	—	129	—	4.236	4.260	8.496	5.478
20	Villa Castelli	6.680	209	58	327	—	539	—	3.307	3.312	6.619	3.458
	PROVINCIA	344.413	8.170	3.074	6.398	640	8.580	68	171.068	176.831	347.899	183.757

PROVINCIA DI LECCE

1	Acquàrica del Capo	4.195	226	31	66	8	80	—	2.109	2.175	4.284	1.837
2	Alessano	6.656	188	59	101	—	151	—	3.219	3.516	6.735	2.848
3	Alèzio	6.049	119	51	108	—	160	—	2.923	3.142	6.065	1.653
4	Alliste	6.085	143	47	54	4	107	—	3.095	3.037	6.132	2.347
5	Andrano	4.357	108	41	29	—	64	—	2.225	2.164	4.389	1.547
6	Aradeo	7.972	183	48	88	—	96	—	4.119	3.980	8.099	851
7	Arnesano	3.643	65	32	72	—	86	—	1.787	1.875	3.662	1.347
8	Bagnolo del Salento	1.852	60	24	33	—	44	—	920	957	1.877	676
9	Botrugno	2.651	65	17	22	—	27	—	1.335	1.359	2.694	969
10	Calimera	6.123	106	66	82	—	108	1	2.891	3.245	6.136	1.114
11	Campi Salentina	10.778	212	96	126	—	240	—	5.233	5.547	10.780	4.511
12	Cànnole	1.723	37	19	9	—	18	—	859	873	1.732	2.002
13	Capràrica di Lecce	2.593	52	30	46	—	58	—	1.301	1.302	2.603	1.082
14	Carmiano	9.400	234	72	172	—	166	—	4.710	4.858	9.568	2.366
15	Carpignano Salentino	3.433	95	23	65	—	89	—	1.736	1.745	3.481	4.803
16	Casarano	14.966	366	121	142	8	226	—	7.422	7.713	15.135	3.808
17	Castri di Lecce	2.530	59	17	23	—	63	—	1.244	1.288	2.532	1.222
18	Castrignano de' Greci	3.719	100	31	45	—	64	—	1.871	1.898	3.769	1.952
19	Castrignano del Capo	6.082	126	57	134	—	151	—	2.989	3.145	6.134	2.036
20	Cavallino	4.600	111	26	204	—	161	—	2.367	2.361	4.728	2.234
21	Collepasso	6.144	134	39	73	—	125	—	3.132	3.055	6.187	1.268
22	Copertino	18.362	429	151	127	—	182	—	9.242	9.343	18.585	5.776
23	Corigliano d'Òtranto	5.636	109	52	92	—	110	—	2.774	2.901	5.675	2.806
24	Corsano	3.979	112	37	81	—	53	—	2.026	2.056	4.082	908
25	Cursi	3.407	91	35	33	—	52	—	1.723	1.721	3.444	818
26	Cutrofiano	9.310	220	83	144	—	228	—	4.584	4.779	9.363	5.572
27	Diso	5.411	131	41	66	—	96	—	2.710	2.761	5.471	1.599
28	Gagliano del Capo	4.573	150	35	79	—	68	—	2.360	2.339	4.699	1.614
29	Galatina	25.190	579	218	361	2	519	—	12.429	12.966	25.395	8.162
30	Galàtone	14.385	323	113	154	2	309	8	7.070	7.364	14.434	4.654
31	Gallipoli	16.954	488	183	244	—	577	4	8.308	8.614	16.922	4.035
32	Giuggianello	1.241	26	15	26	—	26	—	610	642	1.252	1.006
33	Giurdignano	1.488	36	10	13	—	19	—	753	755	1.508	1.375
34	Guagnano	6.361	107	48	102	—	114	—	3.132	3.276	6.408	3.779
35	LECCE	72.507	1.418	592	2.586	10	1.944	1	35.227	38.757	73.984	23.839

LECCE

N. d'ordine	COMUNI	PO- POLA- ZIONE RESI- DENTE al 31 dic. 1959	ISCRIZIONI E CANCELLAZIONI ANAGRAFICHE NELL'ANNO 1960						POPOLAZIONE RESIDENTE al 31 dicembre 1960			SU- PER- FICIE 1960 — ettari
			Per movimento naturale		Per trasferimento di residenza				M	F	MF	
			Nati vivi	Morti	Iscritti		Cancellati					
					da altro Comune	dal- l'e- stero	per altro Co- mune	per l'e- stero				
36	Lèquile	5.468	117	36	113	—	182	—	2.651	2.829	5.480	3.636
37	Leverano	9.964	258	89	96	—	168	—	5.048	5.013	10.061	4.877
38	Lizzanello	6.755	171	52	141	—	142	—	3.432	3.441	6.873	2.501
39	Màglie	13.156	287	136	180	4	290	—	6.351	6.850	13.201	2.236
40	Martano	8.176	199	76	144	—	94	—	4.253	4.096	8.349	2.184
41	Martignano	1.686	33	15	24	1	55	—	866	808	1.674	635
42	Matino	10.718	176	68	94	—	181	—	5.267	5.472	10.739	2.628
43	Melendugno	6.706	155	50	163	9	139	—	3.433	3.411	6.844	9.106
44	Melissano	5.795	128	40	66	—	86	—	2.902	2.961	5.863	1.242
45	Melpignano	2.350	45	15	44	—	33	—	1.191	1.200	2.391	1.093
46	Miggiano	3.074	89	30	62	—	48	—	1.544	1.603	3.147	764
47	Minervino di Lecce	4.585	82	36	63	—	111	—	2.261	2.322	4.583	1.788
48	Monteroni di Lecce	9.877	237	81	216	1	217	—	4.820	5.213	10.033	1.649
49	Montesano Salentino	2.025	56	17	26	—	9	—	1.039	1.042	2.081	847
50	Morciano di Lèuca	3.719	82	31	55	—	70	—	1.830	1.925	3.755	1.330
51	Muro Leccese	5.063	108	48	54	—	76	—	2.523	2.578	5.101	1.654
52	Nardò	29.087	731	261	362	3	472	—	14.366	15.084	29.450	22.515
53	Neviano	6.050	166	53	80	—	92	—	2.992	3.159	6.151	1.606
54	Nociglia	4.331	92	35	44	—	80	—	2.104	2.248	4.352	1.950
55	Nòvoli	9.836	176	89	119	—	284	—	4.631	5.127	9.758	1.777
56	Ortelle	2.620	63	20	31	—	37	—	1.281	1.376	2.657	995
57	Otranto	4.065	112	24	133	—	192	—	2.049	2.045	4.094	7.615
58	Palmariggi	1.483	32	11	41	—	30	—	741	774	1.515	878
59	Paràbita	8.924	217	68	95	—	103	—	4.453	4.612	9.065	2.084
60	Patù	1.542	22	13	26	—	41	—	759	777	1.536	854
61	Poggiardo	5.744	121	49	77	—	142	—	2.817	2.934	5.751	1.980
62	Presicce	6.299	144	58	109	—	128	—	3.134	3.232	6.366	2.409
63	Ràcale	6.896	121	40	121	—	110	—	3.435	3.553	6.988	2.447
64	Ruffano	8.262	177	63	84	—	148	—	4.038	4.274	8.312	3.839
65	Sàlice Salentino	7.532	173	70	106	—	131	—	3.730	3.880	7.610	5.900
66	Salve	4.995	98	34	67	—	63	—	2.496	2.567	5.063	3.279
67	Sanàrica	1.594	19	9	14	—	22	—	771	825	1.596	1.275
68	San Cesàrio di Lecce	7.125	126	67	191	1	174	—	3.411	3.791	7.202	798
69	San Donato di Lecce	4.846	119	38	72	—	118	—	2.380	2.501	4.881	2.116
70	Sannicola	6.951	111	49	84	4	163	—	3.393	3.545	6.938	2.732
71	San Pietro in Lama	4.449	94	42	72	—	153	—	2.109	2.311	4.420	793
72	Santa Cesàrea Terme	2.985	57	28	22	—	52	—	1.471	1.513	2.984	2.645
73	Scorrano	5.123	153	38	73	—	67	—	2.570	2.674	5.244	3.485
74	Seclì	1.663	40	13	36	—	34	—	847	845	1.692	865
75	Sogliano Cavour	3.768	74	35	58	—	58	—	1.903	1.904	3.807	517
76	Soletto	4.817	105	35	105	—	136	—	2.380	2.476	4.856	2.995
77	Spècchia	4.685	109	39	64	—	133	—	2.252	2.434	4.686	2.474
78	Spongano	3.490	100	28	64	—	48	—	1.770	1.808	3.578	1.213
79	Squinzano	14.478	341	141	225	—	269	—	7.197	7.437	14.634	3.091
80	Sternatia	2.665	59	23	37	—	37	—	1.338	1.363	2.701	1.651
81	Supersano	4.236	112	32	62	—	68	—	2.140	2.170	4.310	3.662
82	Surano	1.695	38	19	21	—	27	—	875	833	1.708	885
83	Surbo	6.787	154	61	83	—	96	—	3.388	3.479	6.867	2.034

LECCE-POTENZA

N. d'ordine	COMUNI	PO- POLA- ZIONE RESI- DENTE al 31 dic. 1959	ISCRIZIONI E CANCELLAZIONI ANAGRAFICHE NELL'ANNO 1960						POPOLAZIONE RESIDENTE al 31 dicembre 1960			SU- PER- FICIE 1960 — ettari
			Per movimento naturale		Per trasferimento di residenza				M	F	MF	
			Nati vivi	Morti	Iscritti		Cancellati					
					da altro Comune	dal- l'e- stero	per altro Co- mune	per l'e- stero				
84	Taurisano	8.759	308	67	65	—	118	—	4.480	4.467	8.947	2.332
85	Taviano	8.806	175	67	115	—	189	—	4.428	4.412	8.840	2.118
86	Tiggiano	2.078	64	24	20	—	34	—	1.055	1.049	2.104	750
87	Trepuzzi	11.263	275	78	207	—	231	—	5.714	5.722	11.436	2.204
88	Tricase	13.011	298	122	158	—	199	—	6.472	6.674	13.146	4.264
89	Tùglie	6.230	146	64	111	9	139	—	3.093	3.200	6.293	840
90	Ugento	9.247	262	68	148	1	141	—	4.726	4.723	9.449	9.872
91	Uggiano la Chiesa	4.447	104	42	53	2	112	—	2.191	2.261	4.452	1.433
92	Vèglie	10.330	295	88	117	—	163	—	5.303	5.188	10.491	6.135
93	Vernole	6.446	182	65	72	—	120	—	3.291	3.224	6.515	6.057
94	Zollino	2.326	51	19	32	—	46	—	1.168	1.176	2.344	989
	PROVINCIA	675.438	15.547	5.669	11.219	69	13.682	14	334.988	347.920	682.908	275.939

PROVINCIA DI POTENZA

1	Abriola	3.324	95	42	43	1	82	—	1.691	1.648	3.339	9.664
2	Acerenza	4.914	120	38	63	4	209	—	2.390	2.464	4.854	7.713
3	Albano di Lucania	2.604	69	34	44	—	122	—	1.313	1.248	2.561	5.517
4	Anzi	3.428	93	27	41	1	107	—	1.745	1.684	3.429	7.674
5	Armento	2.235	69	29	22	1	96	1	1.125	1.076	2.201	5.850
6	Atella	4.028	107	23	116	—	287	7	1.932	2.002	3.934	8.828
7	Avigliano	11.050	293	85	211	—	297	—	5.441	5.731	11.172	8.493
8	Balvano	2.655	72	23	9	3	62	13	1.323	1.318	2.641	4.174
9	Banzi	2.727	66	19	37	4	75	6	1.367	1.367	2.734	8.235
10	Baragiano	2.600	59	26	62	—	35	—	1.296	1.364	2.660	2.945
11	Barile	4.304	87	44	70	2	104	—	2.143	2.172	4.315	2.464
12	Bella	6.846	135	50	88	4	172	—	3.428	3.423	6.851	9.936
13	Brienza	4.874	96	34	57	1	134	—	2.486	2.374	4.860	8.269
14	Brindisi Montagna	1.969	55	14	36	2	126	1	947	974	1.921	5.976
15	Calvello	4.075	118	28	48	1	123	—	2.060	2.031	4.091	10.503
16	Calvera	921	30	9	14	—	35	—	426	495	921	1.579
17	Campomaggiore	1.315	47	11	49	—	64	8	682	646	1.328	1.224
18	Cancellara	2.687	55	19	25	2	60	1	1.329	1.360	2.689	4.212
19	Carbone	2.153	53	17	23	2	45	—	1.087	1.082	2.169	4.775
20	Casalnuovo Lucano	880	9	7	8	—	27	—	410	453	863	2.989
21	Castelgrande	3.002	61	20	26	—	28	138	1.436	1.467	2.903	3.445
22	Castelluccio Inferiore	2.626	53	27	64	6	53	—	1.253	1.416	2.669	2.881
23	Castelluccio Superiore	1.771	35	10	24	2	37	1	855	929	1.784	3.228
24	Castelmezzano	1.860	26	14	43	—	48	19	942	906	1.848	3.361
25	Castelsaraceno	2.804	45	26	28	—	53	2	1.375	1.421	2.796	7.418
26	Castronuovo di Sant'An- drea	2.656	62	23	39	3	112	—	1.302	1.323	2.625	4.693
27	Cersosimo	1.256	31	6	20	—	33	—	608	660	1.268	2.465
28	Chiaromonte	3.599	88	33	81	—	143	—	1.739	1.853	3.592	7.058
29	Corleto Perticara	4.993	115	61	69	2	109	—	2.482	2.527	5.009	8.898
30	Episcòpia	1.873	38	9	24	—	17	4	952	953	1.905	2.873

POTENZA

N. d'ordine	COMUNI	PO- POLA- ZIONE RESI- DENTE al 31 dic. 1959	ISCRIZIONI E CANCELLAZIONI ANAGRAFICHE NELL'ANNO 1960						POPOLAZIONE RESIDENTE al 31 dicembre 1960			SU- PER- FICIE 1960 — ettari
			Per movimento naturale		Per trasferimento di residenza				M	F	MF	
			Nati vivi	Morti	Iscritti		Cancellati					
					da altro Comune	dal- l'e- stero	per altro Co- mune	per l'e- stero				
31	Fardella	1.212	30	10	26	1	41	—	616	602	1.218	2.728
32	Filiano.	4.147	96	39	42	—	80	—	2.036	2.130	4.166	7.078
33	Forenza	5.550	128	49	78	—	212	2	2.765	2.728	5.493	11.560
34	Francavilla in Sinni	4.156	100	28	98	4	151	1	2.025	2.153	4.178	4.595
35	Gallicchio	1.267	29	10	43	1	28	11	657	634	1.291	2.348
36	Genzano di Lucania	8.481	141	70	75	3	233	30	4.211	4.156	8.367	20.704
37	Grumento Nova	2.247	41	34	91	10	72	25	1.148	1.110	2.258	6.617
38	Guardia Perticara	1.688	33	12	20	—	127	—	817	785	1.602	5.295
39	Lagonegro	6.519	155	49	212	2	299	—	3.284	3.256	6.540	11.241
40	Latrònico.	6.888	153	61	45	3	125	—	3.393	3.510	6.903	7.598
41	Laurenzana.	4.586	114	47	49	—	137	15	2.274	2.276	4.550	9.527
42	Lauria	12.635	313	96	135	11	210	10	6.198	6.580	12.778	17.566
43	Lavello.	15.169	364	119	218	7	680	88	7.462	7.409	14.871	13.292
44	Maratea	5.114	105	52	116	15	83	—	2.370	2.845	5.215	6.732
45	Marsico Nuovo	10.218	194	63	80	—	148	—	5.230	5.051	10.281	14.028
46	Marsicovètere	2.552	51	13	38	2	55	21	1.273	1.281	2.554	3.782
47	Maschito	3.810	99	37	48	—	125	10	1.899	1.886	3.785	4.549
48	Melfi	19.287	571	178	278	4	802	—	9.495	9.665	19.160	20.515
49	Missanello	1.144	38	12	21	—	25	—	572	594	1.166	2.230
50	Moliterno	5.713	93	53	80	4	144	27	2.843	2.823	5.666	9.765
51	Montemilone	4.766	106	48	52	—	305	—	2.207	2.364	4.571	11.340
52	Montemurro	2.937	74	32	51	4	93	—	1.451	1.490	2.941	5.654
53	Muro Lucano	10.430	297	87	98	9	206	103	5.133	5.305	10.438	12.576
54	Nèmoli.	1.742	33	7	20	—	52	—	833	903	1.736	1.975
55	Noèpoli	2.314	60	25	38	2	54	—	1.136	1.199	2.335	5.152
56	Òppido Lucano	5.032	114	43	39	1	82	—	2.560	2.501	5.061	5.465
57	Palazzo San Gervàsio	8.977	206	74	136	2	338	1	4.538	4.370	8.908	6.226
58	Pescopagano	4.228	81	29	31	1	97	235	2.058	1.922	3.980	6.912
59	Picerno	5.624	115	29	95	3	185	5	2.818	2.800	5.618	7.829
60	Pietragalla	5.761	124	69	59	6	210	—	2.826	2.845	5.671	6.567
61	Pietrapertosa	2.207	52	25	30	—	47	13	1.088	1.116	2.204	6.724
62	Pignola	4.161	117	33	62	—	150	—	2.026	2.131	4.157	5.551
63	POTENZA	39.954	1.016	289	1.761	3	1.194	5	20.077	21.169	41.246	17.397
64	Rapolla	4.778	110	41	43	1	149	—	2.343	2.399	4.742	2.905
65	Rapone	2.257	51	14	17	—	44	—	1.141	1.126	2.267	2.914
66	Rionero in Vulture	15.303	395	133	242	1	525	—	7.517	7.766	15.283	5.319
67	Ripacàndida	6.358	152	57	65	7	353	95	2.949	3.128	6.077	4.643
68	Rivello.	3.948	78	36	37	10	121	—	1.826	2.090	3.916	6.894
69	Roccanova	2.648	75	18	20	—	87	2	1.312	1.324	2.636	6.163
70	Rotonda	4.472	121	37	52	4	102	1	2.189	2.320	4.509	4.233
71	Ruoti	4.040	118	26	64	2	107	17	2.037	2.037	4.074	5.506
72	Ruvo del Monte	2.927	62	22	47	3	85	24	1.466	1.442	2.908	3.219
73	San Chirico Nuovo	2.193	62	34	6	—	50	5	1.072	1.100	2.172	2.319
74	San Chirico Raparo	3.334	94	20	42	—	86	—	1.679	1.685	3.364	8.300
75	San Costantino Albanese	1.777	44	20	59	—	41	—	891	928	1.819	3.742
76	San Fele	8.074	158	62	49	—	173	—	4.136	3.910	8.046	9.655
77	San Martino d'Agri	1.736	54	13	9	—	11	—	894	881	1.775	5.025

POTENZA-MATERA

N. d'ordine	COMUNI	PO- POLA- ZIONE RESI- DENTE al 31 dic. 1959	ISCRIZIONI E CANCELLAZIONI ANAGRAFICHE NELL'ANNO 1960						POPOLAZIONE RESIDENTE al 31 dicembre 1960			SU- PER- FICIE 1960 — ettari
			Per movimento naturale		Per trasferimento di residenza				M	F	MF	
			Nati vivi	Morti	Iscritti		Cancellati					
					da altro Comune	dal- l'e- stero	per altro Co- mune	per l'e- stero				
78	San Severino Lucano . . .	3.395	57	27	37	—	86	—	1.690	1.686	3.376	6.114
79	Sant'Angelo le Fratte . . .	2.134	53	16	22	1	72	—	1.063	1.059	2.122	2.299
80	Sant'Arcangelo	6.723	173	58	53	—	197	17	3.395	3.282	6.677	8.947
81	Sarconi	1.334	25	10	62	5	52	34	668	662	1.330	3.046
82	Šasso di Castalda	1.296	28	18	18	4	28	2	619	679	1.298	4.521
83	Satriano di Lucània	2.643	54	24	53	5	37	30	1.277	1.387	2.664	3.302
84	Savòia di Lucània	1.767	43	10	12	—	47	21	876	868	1.744	3.225
85	Senise	7.464	197	65	69	—	221	—	3.712	3.732	7.444	9.661
86	Spinoso	2.659	72	24	70	1	81	—	1.334	1.363	2.697	3.782
87	Teana	1.109	31	11	19	7	21	11	547	576	1.123	1.961
88	Terranova di Pollino	2.791	74	21	26	—	89	—	1.387	1.394	2.781	11.230
89	Tito	4.401	99	32	51	4	125	—	2.185	2.213	4.398	7.059
90	Tolve	5.456	130	40	32	—	150	26	2.675	2.727	5.402	12775
91	Tramùtola	3.389	80	26	45	—	104	25	1.638	1.721	3.359	3.648
92	Trècchina	2.933	61	21	49	6	71	—	1.402	1.555	2.957	3.771
93	Trivigno	1.756	42	16	23	—	98	—	829	878	1.707	2.594
94	Vàglio Basilicata	2.636	60	33	50	—	142	10	1.283	1.278	2.561	4.298
95	Venosa	14.336	355	123	153	4	722	—	7.032	6.971	14.003	16.934
96	Vietri di Potenza	3.725	84	36	36	4	119	26	1.843	1.825	3.668	5.201
97	Viggianello	5.773	111	45	33	—	108	—	2.781	2.983	5.764	11.983
98	Viggiano	4.324	112	45	68	5	128	11	2.128	2.197	4.325	8.903
	PROVINCIA	462.434	11.040	3.864	7.482	213	14.317	1160	228.700	233.128	461.828	654.549

PROVINCIA DI MATERA

1	Accettura	4.521	132	44	82	—	153	13	2.248	2.277	4.525	8.927
2	Aliano	2.199	54	15	32	2	63	5	1.081	1.123	2.204	9.632
3	Bernalda	10.825	220	101	246	—	340	2	5.363	5.485	10.848	12.308
4	Calciano	1.669	49	15	34	—	116	1	816	804	1.620	4.868
5	Cirigliano	1.218	22	19	18	—	20	—	567	652	1.219	1.493
6	Colobraro	2.982	77	26	44	—	64	—	1.515	1.498	3.013	6.591
7	Craco	2.027	48	17	30	—	113	—	1.002	973	1.975	7.628
8	Ferrandina	8.938	189	83	88	9	205	—	4.419	4.517	8.936	21.547
9	Garaguso	1.522	39	10	46	1	63	11	813	711	1.524	3.862
10	Gorgoglione	1.895	53	24	15	—	46	—	951	942	1.893	3.423
11	Grassano	9.054	231	85	67	—	211	—	4.600	4.456	9.056	4.107
12	Grùttole	3.808	99	28	34	—	81	—	1.943	1.889	3.832	11.588
13	Irsina	11.813	334	112	119	4	401	1	5.907	5.849	11.756	26.221
14	MATERA	37.466	907	270	1.021	8	809	12	19.235	19.076	38.311	38.798
15	Migliònico	4.146	101	33	86	1	258	—	2.061	1.982	4.043	8.893
16	Montalbano Iònico	11.944	336	86	391	—	474	—	6.154	5.957	12.111	20.686
17	Montescaglioso	10.086	214	95	139	18	244	3	5.121	4.994	10.115	17.674
18	Nova Siri	4.090	94	19	134	2	141	—	2.085	2.075	4.160	5.168
19	Oliveto Lucano	1.335	27	15	9	—	78	—	655	623	1.278	3.147
20	Pisticci	15.581	298	100	261	—	377	95	7.870	7.698	15.568	23.054
21	Policoro	4.655	163	18	523	—	274	2	2.641	2.406	5.047	6.196

MATERA-COSENZA

N. d'ordine	COMUNI	PO- POLA- ZIONE RESI- DENTE al 31 dic. 1959	ISCRIZIONI E CANCELLAZIONI ANAGRAFICHE NELL'ANNO 1960						POPOLAZIONE RESIDENTE al 31 dicembre 1960			SU- PER- FICIE 1960 — ettari
			Per movimento naturale		Per trasferimento di residenza				M	F	MF	
			Nati vivi	Morti	Iscritti		Cancellati					
					da altro Comune	dal- l'e- stero	per altro Co- mune	per l'e- stero				
22	Pomàrico	5.694	109	43	46	—	178	—	2.805	2.823	5.628	12.873
23	Rotondella	5.424	128	33	132	—	322	—	2.664	2.665	5.329	7.659
24	Salandra	4.137	103	31	33	—	93	—	2.121	2.028	4.149	7.711
25	San Giòrgio Lucano	2.946	70	29	55	2	80	1	1.427	1.536	2.963	3.894
26	San Màuro Forte	3.935	106	45	62	—	97	—	1.938	2.023	3.961	8.689
27	Stigliano	10.513	228	95	141	—	262	—	5.251	5.274	10.525	20.996
28	Tricàrico	10.188	260	70	142	1	334	—	5.150	5.037	10.187	17.691
29	Tursi	6.476	115	46	144	—	245	—	3.246	3.198	6.444	15.693
30	Valsinni	2.669	72	15	35	—	61	—	1.377	1.323	2.700	3.197
	PROVINCIA	203.756	4.878	1.622	4.209	48	6.203	146	103.026	101.894	204.920	344.214

PROVINCIA DI COSENZA

1	Acquaformosa	1.804	26	12	19	4	43	2	877	919	1.796	2.257
2	Acquappesa	2.367	36	15	30	4	20	—	1.113	1.289	2.402	1.775
3	Acri	22.303	619	152	194	2	420	24	11.131	11.391	22.522	19.850
4	Aiello Càlabro	6.075	134	49	33	—	76	—	2.988	3.129	6.117	3.857
5	Aieta	1.687	41	16	7	16	38	4	781	912	1.693	4.797
6	Albidona	2.329	55	21	11	1	46	5	1.187	1.137	2.324	6.371
7	Alessàndria del Carret- to	1.583	34	18	9	1	74	—	755	780	1.535	3.527
8	Altilia	1.553	27	14	31	—	43	—	745	809	1.554	1.070
9	Altomonte	4.810	145	33	99	4	137	29	2.392	2.467	4.859	6.529
10	Amantea	11.778	293	99	212	3	268	56	5.872	5.991	11.863	2.863
11	Amendolara	3.744	95	25	100	—	81	—	1.951	1.882	3.833	6.421
12	Aprigliano	5.613	72	26	112	1	137	—	2.734	2.901	5.635	12.127
13	Belmonte Càlabro	4.498	80	31	36	5	55	5	2.123	2.405	4.528	2.389
14	Belsito	1.462	23	15	30	—	26	—	707	767	1.474	1.144
15	Belvedere Marittimo	10.378	217	75	86	3	157	—	5.065	5.387	10.452	3.722
16	Bianchi	2.614	72	17	23	2	98	—	1.310	1.286	2.596	3.296
17	Bisignano	9.242	216	64	79	1	178	3	4.652	4.641	9.293	8.528
18	Bocchigliero	4.404	107	45	46	—	67	27	2.187	2.231	4.418	9.710
19	Bonifati	5.202	114	35	38	—	55	—	2.519	2.745	5.264	3.371
20	Buonvicino	3.829	78	35	12	1	54	75	1.794	1.962	3.756	3.035
21	Calopezzati	1.623	29	15	36	1	68	1	789	816	1.605	2.231
22	Caloveto	1.714	46	12	35	—	37	—	894	852	1.746	2.486
23	Campana	4.722	120	38	59	—	123	—	2.382	2.358	4.740	10.376
24	Canna	1.649	41	16	11	—	37	—	818	830	1.648	2.010
25	Cariati	7.032	212	38	208	—	164	—	3.622	3.628	7.250	2.795
26	Carolei	3.307	67	37	136	6	73	136	1.555	1.715	3.270	1.543
27	Carpanzano	1.327	31	22	32	1	83	—	627	659	1.286	1.433
28	Càsole Brùzio	1.660	22	11	35	—	61	—	763	882	1.645	367
29	Cassano allo Iònio	15.977	413	144	243	3	330	—	7.969	8.193	16.162	15.442
30	Castiglione Cosentino	2.049	48	17	50	1	40	—	1.046	1.045	2.091	1.384
31	Castrolibero	2.313	49	12	53	1	101	—	1.173	1.130	2.303	1.144
32	Castrorègio	1.441	24	14	21	—	38	—	694	740	1.434	3.998

COSENZA

N. d'ordine	COMUNI	PO- POLA- ZIONE RESI- DENTE al 31 dic. 1959	ISCRIZIONI E CANCELLAZIONI ANAGRAFICHE NELL'ANNO 1960						POPOLAZIONE RESIDENTE al 31 dicembre 1960			SU- PER- FICIE 1960 — ettari
			Per movimento naturale		Per trasferimento di residenza				M	F	MF	
			Nati vivi	Morti	Iscritti		Cancellati					
					da altro Comune	dal- l'e- stero	per altro Co- mune	per l'e- stero				
33	Castrovillari	15.215	300	120	420	17	478	9	7.458	7.887	15.345	13.018
34	Cèlico	2.940	60	26	27	—	53	—	1.427	1.521	2.948	9.899
35	Cèllara	872	19	12	28	1	15	—	418	475	893	589
36	Cerchiara di Calàbria	4.609	98	44	51	—	183	—	2.224	2.307	4.531	8.207
37	Cerisano	2.959	61	22	77	3	53	127	1.389	1.509	2.898	1.514
38	Cervicati	1.421	29	13	34	3	35	4	674	761	1.435	1.209
39	Cerzeto	2.859	44	21	31	5	63	28	1.392	1.435	2.827	2.188
40	Cetraro	10.165	259	75	184	18	174	53	4.919	5.405	10.324	6.563
41	Civita	2.057	25	13	31	—	35	—	981	1.084	2.065	2.711
42	Cleto	3.389	59	28	44	—	62	—	1.703	1.699	3.402	1.857
43	Colòsimi	2.404	56	27	36	2	78	—	1.185	1.208	2.393	2.445
44	Corigliano Calabro	25.632	757	128	356	1	351	—	13.319	12.948	26.267	19.600
45	COSENZA	74.249	1.802	521	2.591	20	1.829	15	36.762	39.535	76.297	3.724
46	Cropalati	2.137	47	18	42	—	79	6	1.016	1.107	2.123	3.290
47	Cròsia	3.091	71	17	47	—	78	—	1.536	1.578	3.114	2.141
48	Diamante	4.727	103	43	83	4	168	—	2.234	2.472	4.706	1.179
49	Dipignano	4.382	67	29	103	1	115	—	2.180	2.229	4.409	2.319
50	Domànico	1.447	35	12	50	4	32	—	702	790	1.492	2.365
51	Fagnano Castello	6.118	126	32	80	—	95	—	3.073	3.124	6.197	2.954
52	Falconara Albanese	2.422	60	16	12	—	127	205	1.024	1.122	2.146	1.877
53	Figline Vegliaturo	1.639	20	14	14	—	39	—	776	844	1.620	413
54	Firmo	2.804	56	29	103	9	51	11	1.438	1.443	2.881	1.153
55	Fiumefreddo Brùzio	5.812	91	32	35	—	158	—	2.845	2.903	5.748	3.055
56	Francavilla Marittima	3.142	57	27	83	—	113	—	1.434	1.708	3.142	3.286
57	Frascineto	2.679	58	31	64	1	62	—	1.296	1.413	2.709	2.876
58	Fuscaldo	9.860	230	57	111	32	250	50	4.934	4.942	9.876	6.041
59	Grimaldi	4.087	77	49	80	2	100	2	1.961	2.134	4.095	2.439
60	Grisolia	3.779	84	33	28	1	122	—	1.881	1.856	3.737	5.060
61	Guàrdia Piemontese	1.254	24	13	18	3	32	—	591	663	1.254	1.797
62	Lago	6.580	138	50	58	1	118	—	3.208	3.401	6.609	4.977
63	Laino Borgo	3.348	85	29	43	—	60	53	1.605	1.729	3.334	5.651
64	Laino Castello	1.831	42	17	16	—	54	—	899	919	1.818	3.955
65	Lappano	1.363	14	14	36	4	75	—	653	675	1.328	1.220
66	Lattàrico	4.475	93	25	111	7	167	6	2.205	2.283	4.488	4.286
67	Longobardi	3.903	74	17	27	—	126	—	1.860	2.001	3.861	1.950
68	Longobucco	8.744	233	64	74	—	200	—	4.334	4.453	8.787	21.035
69	Lungro	4.757	87	37	69	1	117	6	2.370	2.384	4.754	3.518
70	Luzzi	10.008	269	66	112	2	123	64	4.902	5.236	10.138	7.720
71	Maierà	2.224	42	18	17	1	89	—	1.026	1.151	2.177	1.780
72	Malito	2.383	32	12	47	2	63	—	1.194	1.195	2.389	1.687
73	Malvito	2.823	76	21	30	3	51	5	1.360	1.495	2.855	3.784
74	Mandatoriccio	3.148	97	16	42	—	77	13	1.587	1.594	3.181	3.677
75	Mangone	2.350	36	30	63	—	69	—	1.138	1.212	2.350	1.208
76	Marano Marchesato	2.642	45	32	55	1	77	—	1.282	1.352	2.634	508
77	Marano Principato	1.364	50	13	57	2	36	57	713	654	1.367	639
78	Marzi	1.465	32	13	42	—	78	—	704	744	1.448	1.563
79	Mendicino	4.510	89	48	121	5	123	—	2.190	2.364	4.554	3.531
80	Mongrassano	2.502	75	19	62	—	78	2	1.252	1.288	2.540	3.468

COSENZA

N. d'ordine	COMUNI	PO- POLA- ZIONE RESI- DENTE al 31 dic. 1959	ISCRIZIONI E CANCELLAZIONI ANAGRAFICHE NELL'ANNO 1960						POPOLAZIONE RESIDENTE al 31 dicembre 1960			SU- PER- FICIE 1960 — ettari
			Per movimento naturale		Per trasferimento di residenza				M	F	MF	
			Nati vivi	Morti	Iscritti		Cancellati					
					da altro Comune	dal- l'e- stero	per altro Co- mune	per l'e- stero				
81	Montalto Uffugo	10.789	255	76	259	6	276	33	5.429	5.495	10.924	7.843
82	Montegiordano	3.282	67	36	60	1	87	—	1.628	1.659	3.287	3.560
83	Morano Calabro	5.626	100	48	78	—	91	—	2.709	2.956	5.665	11.234
84	Mormanno	5.256	96	44	88	—	102	—	2.652	2.642	5.294	7.590
85	Mottafollone	2.036	49	18	22	—	45	—	1.029	1.015	2.044	3.084
86	Nocara	1.312	25	18	7	—	44	—	643	639	1.282	3.377
87	Oriolo	4.584	97	42	62	—	146	13	2.157	2.385	4.542	8.663
88	Orsomarso	3.208	69	19	37	—	125	34	1.565	1.571	3.136	8.989
89	Paludi	2.135	50	11	34	4	60	—	1.063	1.089	2.152	4.195
90	Panettieri	847	24	8	29	—	39	—	420	433	853	1.465
91	Pàola	14.918	368	102	411	49	560	48	7.240	7.796	15.036	4.249
92	Papasidero	2.532	48	25	11	1	71	52	1.168	1.276	2.444	5.465
93	Parenti	3.227	87	27	53	—	120	—	1.614	1.606	3.220	3.762
94	Paterno Calabro	2.357	48	18	53	6	77	46	1.153	1.170	2.323	2.380
95	Pedace	2.894	60	19	22	—	57	—	1.428	1.472	2.900	5.147
96	Pedivigliano	1.755	56	18	30	3	56	—	874	896	1.770	1.655
97	Piane Crati	1.331	20	8	65	—	23	—	711	674	1.385	228
98	Pietrafitta	2.260	37	13	21	—	62	—	1.153	1.090	2.243	919
99	Pietrapàola	1.638	46	8	28	—	33	—	815	856	1.671	5.218
100	Plàtaci	1.779	21	9	6	—	35	—	890	872	1.762	5.038
101	Pràia a Mare	2.609	61	18	106	20	68	2	1.338	1.370	2.708	2.291
102	Rende	13.406	282	84	480	6	288	1	6.939	6.862	13.801	5.479
103	Rocca Imperiale	3.373	96	25	64	1	100	—	1.713	1.696	3.409	5.376
104	Roggiano Gravina	8.056	199	55	151	—	165	—	4.115	4.071	8.186	4.459
105	Rogliano	7.586	172	47	143	—	297	—	3.660	3.897	7.557	4.136
106	Rose	5.293	160	36	103	—	127	—	2.641	2.752	5.393	4.709
107	Rosito Capo Spùlico	2.144	36	22	24	4	70	—	1.057	1.059	2.116	3.063
108	Rossano	22.910	578	164	439	3	651	—	11.507	11.608	23.115	14.943
109	Rota Greca	1.655	42	11	32	4	54	—	781	887	1.668	1.287
110	Rovito	2.387	46	14	70	1	71	—	1.203	1.216	2.419	1.043
111	San Basile	2.053	22	15	24	1	33	—	992	1.060	2.052	1.848
112	San Benedetto Ullano	2.633	45	14	32	1	104	—	1.268	1.325	2.593	1.940
113	San Cosmo Albanese	1.106	24	7	9	1	37	—	545	551	1.096	1.409
114	San Demètrio Corone	5.743	112	42	57	2	197	16	2.847	2.812	5.659	5.778
115	San Donato di Ninea	4.866	80	22	59	—	110	—	2.382	2.491	4.873	8.161
116	San Fili	3.606	94	38	101	4	84	68	1.699	1.916	3.615	2.079
117	Sanginetto	1.972	56	13	19	9	61	14	950	1.018	1.968	2.750
118	San Giòrgio Albanese	1.990	35	18	38	—	52	—	1.005	988	1.993	2.263
119	San Giovanni in Fiore	21.106	582	178	236	2	261	1	10.796	10.690	21.486	27.945
120	San Lorenzo Bellizzi	2.105	48	16	13	—	69	—	1.063	1.018	2.081	3.903
121	San Lorenzo del Vallo	2.683	81	15	32	7	73	—	1.386	1.329	2.715	2.292
122	San Lùcido	6.771	134	49	81	2	206	—	3.271	3.462	6.733	2.720
123	San Marco Argentano	7.968	187	52	101	6	232	57	3.945	3.976	7.921	7.828
124	San Martino di Finita	2.303	42	19	30	1	105	—	1.099	1.153	2.252	2.374
125	San Nicola Arcella	1.186	33	9	17	—	29	—	568	630	1.198	1.146
126	San Pietro in Amantea	1.503	17	8	30	5	86	16	724	721	1.445	1.099
127	San Pietro in Guarano	4.701	94	30	91	—	135	—	2.250	2.471	4.721	4.808
128	San Sosti	3.655	63	26	75	—	114	—	1.790	1.863	3.653	4.354

COSENZA-CATANZARO

N. d'ordine	COMUNI	PO- POLA- ZIONE RESI- DENTE al 31 dic. 1959	ISCRIZIONI E CANCELLAZIONI ANAGRAFICHE NELL'ANNO 1960						POPOLAZIONE RESIDENTE al 31 dicembre 1960			SU- PER- FICIE 1960 — ettari
			Per movimento naturale		Per trasferimento di residenza				M	F	MF	
			Nati vivi	Morti	Iscritti		Cancellati					
					da altro Comune	dal- l'e- stero	per altro Co- mune	per l'e- stero				
129	Santa Caterina Albanese	2.179	43	15	44	—	88	—	1.037	1.126	2.163	1.720
130	Santa Domènica Talao	1.939	37	23	12	8	110	16	857	990	1.847	3.588
131	Sant'Àgata di Èsaro	3.465	81	24	25	13	121	10	1.719	1.710	3.429	4.720
132	Santa Maria	2.862	83	14	59	—	130	—	1.452	1.408	2.860	1.870
133	Santa Sofia d'Èpiro	3.159	74	25	35	—	106	—	1.555	1.582	3.137	3.967
134	Santo Stèfano di Rogliano	1.275	20	9	27	—	85	—	619	609	1.228	1.935
135	San Vincenzo La Costa	2.953	63	22	77	—	94	—	1.441	1.536	2.977	1.629
136	Saracena	4.756	107	40	66	3	169	—	2.273	2.450	4.723	11.151
137	Scala Coeli	2.575	84	20	13	—	58	—	1.173	1.421	2.594	6.698
138	Scalea	4.020	104	22	98	1	140	—	1.996	2.065	4.061	2.202
139	Scigliano	3.572	82	31	34	—	98	—	1.698	1.861	3.559	1.728
140	Serra d'Aiello	1.002	17	3	34	1	19	—	494	538	1.032	383
141	Serra Pedace	1.803	51	12	22	—	72	—	893	899	1.792	5.915
142	Spezzano Albanese	6.432	137	45	125	—	163	—	3.176	3.310	6.486	3.333
143	Spezzano della Sila	5.669	127	32	83	—	98	—	2.814	2.935	5.749	7.959
144	Spezzano Piccolo	2.205	41	21	54	—	57	—	1.101	1.121	2.222	4.870
145	Tàrsia	3.090	59	24	73	—	82	—	1.521	1.595	3.116	4.935
146	Terranova da Sibari	5.239	111	30	98	—	106	—	2.664	2.648	5.312	4.306
147	Terravècchia	1.717	43	21	29	—	39	—	880	849	1.729	2.027
148	Torano Castello	5.649	142	28	132	2	140	—	2.818	2.939	5.757	3.016
149	Tòrtora	3.135	89	25	28	6	89	1	1.518	1.625	3.143	5.788
150	Trebisacce	6.072	125	42	249	2	241	—	3.107	3.058	6.165	2.665
151	Trenta	2.157	49	15	31	3	83	—	1.068	1.074	2.142	465
152	Vaccarizzo Albanese	1.896	32	15	22	—	68	—	938	929	1.867	846
153	Verbicaro	5.990	131	54	41	3	99	28	2.877	3.107	5.984	3.260
154	Villapiana	3.035	70	21	64	—	105	—	1.516	1.527	3.043	3.874
155	Zumpano	1.724	36	11	24	—	29	—	841	903	1.744	805
	PROVINCIA	741.365	17.052	5.474	13.703	409	18.716	1539	366.390	380.410	746.800	664.973

PROVINCIA DI CATANZARO

1	Acquaro	4.313	111	38	30	5	69	3	2.113	2.236	4.349	2.532
2	Albi	2.238	42	24	58	—	96	—	1.106	1.112	2.218	2.887
3	Amàroni	2.120	57	10	14	—	21	—	1.057	1.103	2.160	970
4	Amato	2.024	44	16	19	4	61	—	963	1.051	2.014	2.090
5	Àndali	1.786	56	7	16	—	72	6	882	891	1.773	1.792
6	Arena	3.764	81	41	48	—	58	—	1.841	1.953	3.794	3.235
7	Argusto	890	21	8	36	6	15	18	449	463	912	712
8	Badolato	5.175	132	35	59	—	81	—	2.535	2.715	5.250	3.410
9	Belcastro	2.670	99	23	27	—	82	1	1.335	1.355	2.690	5.278
10	Belvedere di Spinello	3.336	106	38	29	—	53	—	1.651	1.729	3.380	3.019
11	Bòrgia	6.280	135	47	76	14	155	—	3.024	3.279	6.303	4.200
12	Botricello	3.329	148	33	85	—	116	—	1.741	1.672	3.413	1.524
13	Briàtico	4.538	118	38	89	—	157	—	2.269	2.281	4.550	2.775
14	Brognauro	1.020	21	9	10	1	10	—	494	539	1.033	2.450

CATANZARO

N. d'ordine	COMUNI	PO- POLA- ZIONE RESI- DENTE al 31 dic. 1959	ISCRIZIONI E CANCELLAZIONI ANAGRAFICHE NELL'ANNO 1960						POPOLAZIONE RESIDENTE al 31 dicembre 1960			SU- PER- FICIE 1960 — cttari
			Per movimento naturale		Per trasferimento di residenza				M	F	MF	
			Nati vivi	Morti	Iscritti		Cancellati					
					da altro Comune	dal- l'e- stero	per altro Co- mune	per l'e- stero				
15	Caccuri	2.852	61	25	46	—	104	—	1.438	1.392	2.830	5.727
16	Capistrano	2.192	72	17	20	1	52	—	1.057	1.159	2.216	2.094
17	Caraffa di Catanzaro . .	2.842	89	21	64	—	94	—	1.422	1.458	2.880	2.470
18	Cardinale	4.226	110	22	72	—	142	—	2.093	2.151	4.244	3.119
19	Carfizzi	1.450	30	12	17	—	19	2	716	748	1.464	2.034
20	Carlòpoli	3.520	85	21	110	7	239	—	1.696	1.766	3.462	1.632
21	Casabona	4.907	141	37	46	—	106	6	2.446	2.499	4.945	6.889
22	Castelsilano	1.958	43	13	18	—	27	25	955	999	1.954	3.951
23	CATANZARO	72.012	1.842	543	1.806	23	1.949	7	36.034	37.150	73.184	11.134
24	Cenadi	1.266	45	12	39	—	42	—	622	674	1.296	1.116
25	Cèntrache	1.465	36	12	33	—	46	—	671	805	1.476	787
26	Cerènzia	1.641	39	16	37	—	73	—	812	816	1.628	2.428
27	Cerva	1.748	40	12	13	1	50	—	855	885	1.740	2.101
28	Cessaniti	4.152	97	36	22	3	65	—	1.995	2.178	4.173	1.786
29	Chiaravalle Centrale . .	7.545	167	47	117	14	155	5	3.601	4.035	7.636	2.333
30	Cicala	2.065	42	18	48	—	97	—	996	1.044	2.040	908
31	Cirò	5.751	137	55	101	—	186	—	2.942	2.806	5.748	7.015
32	Cirò Marina	9.303	345	66	172	1	336	—	4.719	4.700	9.419	4.160
33	Conflenti	4.949	104	33	42	—	182	233	2.283	2.364	4.647	3.504
34	Cortale	4.288	91	39	69	1	217	—	1.976	2.217	4.193	2.929
35	Cotronei	5.674	173	46	128	—	182	—	2.802	2.945	5.747	7.813
36	Cròpani	4.047	90	29	18	—	173	—	1.998	1.985	3.983	4.384
37	Crotone	40.455	1.222	272	964	8	1.019	8	21.103	20.247	41.350	17.979
38	Crùcoli	3.974	121	31	37	—	90	—	1.937	2.074	4.011	4.981
39	Curinga	6.628	178	49	50	3	154	16	3.263	3.377	6.640	5.147
40	Cutro	12.121	513	114	129	—	190	—	6.372	6.087	12.459	13.187
41	Dasà	2.533	74	32	36	9	52	8	1.232	1.328	2.560	619
42	Dàvoli	4.222	126	32	61	1	114	9	2.017	2.238	4.255	2.573
43	Decollatura	6.055	104	39	110	2	206	17	2.817	3.192	6.009	5.035
44	Dinami	4.377	120	51	49	2	134	41	2.135	2.187	4.322	4.406
45	Dràpia	3.366	71	27	11	4	44	—	1.524	1.857	3.381	2.152
46	Fabrizia	5.436	130	37	65	4	108	—	2.673	2.817	5.490	3.878
47	Falerna	3.854	90	24	109	1	79	—	1.947	2.004	3.951	2.385
48	Feroleto Antico	3.339	69	24	104	—	120	—	1.643	1.725	3.368	2.201
49	Filadèlfia	10.359	286	77	121	—	221	—	5.109	5.359	10.468	3.048
50	Filandari	2.233	67	27	27	1	80	2	1.089	1.130	2.219	1.854
51	Filogaso	1.469	33	11	15	10	23	—	765	728	1.493	2.369
52	Fossato Serralta	1.177	31	7	17	—	53	—	557	608	1.165	1.231
53	Francavilla Angitola . .	3.016	104	33	81	1	111	—	1.440	1.618	3.058	2.825
54	Frànca	2.088	84	17	23	2	77	—	1.020	1.083	2.103	2.273
55	Gagliato	1.463	27	22	11	11	24	11	730	725	1.455	699
56	Gasperina	3.681	89	37	77	1	113	—	1.770	1.928	3.698	686
57	Gerocarne	4.347	136	35	183	2	294	—	2.151	2.188	4.339	4.493
58	Gimigliano	6.371	154	67	85	—	209	—	3.038	3.296	6.334	3.244
59	Girifalco	7.637	205	77	79	1	82	2	3.883	3.878	7.761	4.308
60	Gizzeria	5.304	106	39	75	7	111	—	2.564	2.778	5.342	3.593
61	Guardavalle	6.983	191	46	90	2	223	17	3.489	3.491	6.980	6.040
62	Ionadi	1.683	46	17	24	—	56	—	812	868	1.680	872

CATANZARO

N. d'ordine	COMUNI	PO- POLA- ZIONE RESI- DENTE al 31 dic. 1959	ISCRIZIONI E CANCELLAZIONI ANAGRAFICHE NELL'ANNO 1960						POPOLAZIONE RESIDENTE al 31 dicembre 1960			SU- PER- FICIE 1960 — ettari
			Per movimento naturale		Per trasferimento di residenza				M	F	MF	
			Nati vivi	Morti	Iscritti		Cancellati					
					da altro Comune	dal- l'e- stero	per altro Co- mune	per l'e- stero				
63	Isca sullo Iònio	3.051	91	17	32	5	67	60	1.450	1.585	3.035	2.297
64	Isola di Capo Rizzuto	9.258	335	72	123	—	253	—	4.818	4.573	9.391	12.527
65	Jacurso	1.649	38	23	19	6	75	—	746	868	1.614	2.164
66	Jòppolo	3.240	76	24	48	1	70	—	1.571	1.700	3.271	1.531
67	Limbadi	4.948	125	38	42	3	130	4	2.385	2.561	4.946	2.890
68	Magisano	2.215	42	20	46	1	60	50	1.103	1.071	2.174	3.170
69	Màida	6.015	162	45	107	4	209	4	2.938	3.092	6.030	5.824
70	Maierato	3.453	107	42	40	34	70	30	1.679	1.813	3.492	3.988
71	Marcedusa	1.418	51	12	25	—	71	—	722	689	1.411	1.527
72	Marcellinara	1.788	20	15	34	—	79	—	818	930	1.748	2.063
73	Martirano	1.749	47	15	94	2	56	—	896	925	1.821	1.457
74	Martirano Lombardo	2.256	47	15	94	3	114	—	1.138	1.133	2.271	1.983
75	Melissa	3.792	111	27	26	—	76	—	1.984	1.842	3.826	5.094
76	Mesoraca	8.916	283	72	80	—	111	—	4.570	4.526	9.096	9.356
77	Miglierina	1.612	41	14	24	6	39	14	779	837	1.616	1.390
78	Mileto	8.888	266	81	95	6	390	2	4.225	4.557	8.782	3.494
79	Mongiana	1.771	42	18	29	1	75	—	852	898	1.750	2.070
80	Montàuro	2.235	48	14	42	2	60	—	1.145	1.108	2.253	1.154
81	Montepaone	2.368	62	10	17	1	63	—	1.177	1.198	2.375	1.695
82	Monterosso Càlabro	3.417	80	32	42	10	86	—	1.645	1.786	3.431	1.816
83	Motta Santa Lucia	1.632	47	12	32	—	66	24	767	842	1.609	2.569
84	Nardodipace	2.629	76	13	18	—	41	—	1.283	1.386	2.669	3.278
85	Nicastro	34.842	916	251	499	20	917	990	16.716	17.403	34.119	5.455
86	Nicòtera	8.804	222	73	154	11	270	98	4.295	4.455	8.750	3.277
87	Nocera Tirinese	6.176	142	37	62	—	153	—	3.018	3.172	6.190	4.623
88	Olivadi	1.341	32	16	30	1	60	—	612	716	1.328	707
89	Palermi	2.398	64	24	13	1	41	—	1.161	1.250	2.411	1.827
90	Pallagòrio	2.278	52	12	54	1	74	1	1.163	1.135	2.298	4.196
91	Parghelia	2.170	38	17	25	1	54	—	1.041	1.122	2.163	800
92	Pentone	2.110	48	26	38	1	45	—	987	1.139	2.126	1.229
93	Petilia Policastro	12.831	400	110	121	8	496	—	6.329	6.425	12.754	9.643
94	Petrizzi	2.164	50	19	28	12	76	—	991	1.168	2.159	2.148
95	Petronà	3.592	114	33	54	—	147	—	1.747	1.833	3.580	4.550
96	Pianòpoli	2.259	51	20	77	11	68	27	1.148	1.135	2.283	2.435
97	Pizzo	10.088	253	99	178	4	395	3	4.945	5.081	10.026	2.234
98	Pizzoni	2.688	95	30	19	17	65	74	1.342	1.308	2.650	2.323
99	Platania	3.892	93	33	42	8	100	172	1.830	1.900	3.730	2.061
100	Polia	3.652	73	42	44	—	205	—	1.651	1.871	3.522	3.178
101	Ricadi	4.264	73	39	49	4	116	—	2.029	2.206	4.235	2.230
102	Roccabernarda	3.411	122	31	18	—	65	—	1.694	1.761	3.455	6.552
103	Rocca di Neto	4.809	186	37	53	—	66	—	2.513	2.432	4.945	4.363
104	Rombiolo	4.685	130	49	53	4	84	8	2.315	2.416	4.731	2.281
105	Sambiase	20.324	493	160	167	6	403	4	10.040	10.383	20.423	5.263
106	San Calògero	4.042	144	34	62	3	49	3	2.069	2.096	4.165	2.512
107	San Costantino Càlabro	2.751	68	18	46	5	39	12	1.313	1.488	2.801	703
108	San Floro	1.562	31	10	18	1	53	—	721	828	1.549	1.816
109	San Gregòrio d'Ippona	2.555	79	23	22	—	58	30	1.240	1.305	2.545	1.237
110	San Mango d'Aquino	2.470	61	22	61	1	48	—	1.194	1.329	2.523	699

CATANZARO

N. d'ordine	COMUNI	PO- POLA- ZIONE RESI- DENTE al 31 dic. 1959	ISCRIZIONI E CANCELLAZIONI ANAGRAFICHE NELL'ANNO 1960						POPOLAZIONE RESIDENTE al 31 dicembre 1960			SU- PER- FICIE 1960 — ettari
			Per movimento naturale		Per trasferimento di residenza				M	F	MF	
			Nati vivi	Morti	Iscritti		Cancellati					
					da altro Comune	dal- l'e- stero	per altro Co- mune	per l'e- stero				
I11	San Mauro Marchesato	3.769	111	35	26	—	121	—	1.917	1.833	3.750	4.202
I12	San Nicola da Crissa	4.317	89	36	55	6	73	3	2.065	2.290	4.355	1.932
I13	San Nicola dell'Alto	2.866	65	18	18	4	143	—	1.364	1.428	2.792	783
I14	San Pietro a Màida	4.360	122	37	68	—	54	1	2.187	2.271	4.458	1.635
I15	San Pietro Apòstolo	2.803	63	25	34	—	215	—	1.255	1.405	2.660	1.151
I16	San Sòstene	2.419	73	27	57	5	91	—	1.148	1.288	2.436	3.192
I17	Santa Caterina dello Iò- nio	3.535	83	31	69	8	94	—	1.701	1.869	3.570	4.124
I18	Sant'Andrea Apòstolo del- lo Iònio	4.745	86	44	77	2	186	—	2.188	2.492	4.680	2.044
I19	Santa Severina	3.447	91	21	54	—	149	—	1.724	1.698	3.422	5.188
I20	Sant'Eufèmia Lamèzia	2.135	76	15	136	—	140	—	1.133	1.059	2.192	5.306
I21	Sant'Onofrio	4.958	128	42	57	19	166	15	2.432	2.507	4.939	1.836
I22	San Vito sullo Iònio	4.130	88	31	42	7	110	1	1.955	2.170	4.125	1.737
I23	Satriano	3.657	92	27	59	7	88	—	1.794	1.906	3.700	2.202
I24	Savelli	3.267	78	35	90	2	116	56	1.586	1.644	3.230	4.850
I25	Scandale	4.014	160	29	58	—	109	—	2.033	2.061	4.094	5.365
I26	Sellia	1.282	23	12	27	4	63	2	595	664	1.259	1.268
I27	Sellia Marina	3.746	113	21	107	—	79	—	1.948	1.918	3.866	4.085
I28	Serra San Bruno	9.508	174	57	184	—	201	—	4.656	4.952	9.608	3.958
I29	Serrastretta	5.546	122	52	48	1	232	25	2.520	2.888	5.408	4.120
I30	Sersale	6.491	197	49	79	6	277	11	3.205	3.231	6.436	5.301
I31	Settingiano	2.140	52	16	38	—	63	—	1.056	1.095	2.151	1.429
I32	Simbàrio	2.888	61	26	16	1	66	—	1.463	1.411	2.874	1.925
I33	Simeri Crichi	3.466	98	38	38	—	150	1	1.685	1.728	3.413	4.675
I34	Sorbo San Basile	1.995	59	18	25	5	118	—	1.002	946	1.948	5.869
I35	Sorianello	2.118	70	22	17	—	61	—	1.024	1.098	2.122	972
I36	Soriano Càlabro	4.332	105	42	62	1	140	—	2.036	2.282	4.318	1.517
I37	Soverato	5.632	121	46	226	—	193	—	2.824	2.916	5.740	761
I38	Soveria Mannelli	4.099	99	36	110	4	175	—	2.006	2.095	4.101	2.037
I39	Soveria Simeri	2.050	64	21	27	—	57	—	1.012	1.051	2.063	2.210
I40	Spàdola	999	13	4	24	—	10	—	474	548	1.022	958
I41	Spilinga	2.158	37	22	26	3	23	7	1.106	1.066	2.172	1.869
I42	Squillace	3.276	91	17	89	—	151	9	1.586	1.693	3.279	3.377
I43	Staletti	2.415	60	16	64	—	71	15	1.194	1.243	2.437	1.194
I44	Stefanàconi	2.823	71	32	24	3	57	—	1.390	1.442	2.832	2.323
I45	Stròngoli	7.604	273	53	152	2	210	—	3.835	3.933	7.768	8.529
I46	Taverna	3.326	88	31	34	2	108	—	1.639	1.672	3.311	13.246
I47	Tiriolo	5.395	126	44	114	—	214	60	2.630	2.687	5.317	2.898
I48	Torre di Ruggiero	2.873	67	21	47	6	55	—	1.462	1.455	2.917	2.481
I49	Tropea	7.046	172	70	98	4	286	—	3.305	3.659	6.964	359
I50	Umbriatico	2.157	63	24	16	—	80	18	1.066	1.048	2.114	7.286
I51	Valleflorita	2.748	65	16	13	1	60	34	1.365	1.352	2.717	1.383
I52	Vallelonga	1.843	37	32	42	4	38	—	881	975	1.856	1.753
I53	Vazzano	2.166	27	18	14	—	30	1	1.061	1.097	2.158	1.985
I54	Verzino	3.012	86	24	57	—	87	—	1.570	1.474	3.044	4.537
I55	Vibo Valèntia	26.349	611	193	672	8	941	122	12.743	13.641	26.384	4.634
I56	Zaccanòpoli	1.125	37	12	17	—	23	—	526	618	1.144	661

CATANZARO-REGGIO DI CALABRIA

N. d'ordine	COMUNI	PO- POLA- ZIONE RESI- DENTE al 31 dic. 1959	ISCRIZIONI E CANCELLAZIONI ANAGRAFICHE NELL'ANNO 1960						POPOLAZIONE RESIDENTE al 31 dicembre 1960			SU- PER- FICIE 1960 — ettari
			Per movimento naturale		Per trasferimento di residenza				M	F	MF	
			Nati vivi	Morti	Iscritti		Cancellati					
					da altro Comune	dal- l'e- stero	per altro Co- mune	per l'e- stero				
157	Zagarise	2.838	77	19	27	—	72	—	1.418	1.433	2.851	4.879
158	Zambrone	2.075	59	15	39	—	101	—	1.012	1.045	2.057	1.436
159	Zungri	2.227	55	16	19	1	20	—	1.114	1.152	2.266	2.326
	PROVINCIA	772.135	20.532	6.227	12.885	474	22.344	2428	380.355	394.672	775.027	524.733

PROVINCIA DI REGGIO DI CALABRIA

1	Africo	3.330	121	21	17	1	40	7	1.710	1.691	3.401	5.102
2	Agnana Calabra	1.334	14	13	9	1	62	—	627	656	1.283	835
3	Anòia	3.397	78	22	48	3	121	1	1.636	1.746	3.382	1.009
4	Antonimina	2.129	48	18	41	1	87	4	981	1.129	2.110	2.246
5	Ardore	7.297	140	59	113	—	295	—	3.389	3.807	7.196	3.269
6	Bagaladi	2.332	44	19	64	—	43	—	1.114	1.264	2.378	3.081
7	Bagnara Calabra	14.289	355	126	184	17	317	1253	6.289	6.860	13.149	2.468
8	Benestare	2.783	56	27	16	10	87	—	1.270	1.481	2.751	1.857
9	Bianco	4.678	114	41	101	—	96	79	2.261	2.416	4.677	3.167
10	Bivongi	3.553	84	32	28	3	87	38	1.621	1.890	3.511	2.530
11	Bova	1.978	40	20	61	—	63	—	956	1.040	1.996	4.674
12	Bovalino	7.389	156	62	152	9	242	1	3.584	3.817	7.401	1.795
13	Bova Marina	4.234	77	21	115	3	171	17	2.045	2.175	4.220	2.952
14	Brancaleone	4.902	103	26	117	—	178	6	2.359	2.553	4.912	3.591
15	Bruzzano Zeffirio	3.316	63	28	65	6	87	21	1.615	1.699	3.314	2.088
16	Calanna	2.391	38	19	30	4	41	—	1.130	1.273	2.403	1.049
17	Camini	1.331	24	17	9	—	15	—	644	688	1.332	1.715
18	Campo Calabro	3.179	67	30	64	2	92	10	1.514	1.666	3.180	746
19	Candidoni	1.053	25	8	27	—	43	—	524	530	1.054	2.662
20	Cànolo	2.098	45	11	30	—	106	—	985	1.071	2.056	2.822
21	Caraffa del Bianco	1.549	19	15	24	—	34	25	728	790	1.518	1.229
22	Cardeto	3.561	86	21	17	—	90	—	1.762	1.791	3.553	2.880
23	Careri	3.294	82	20	26	2	92	—	1.613	1.679	3.292	3.821
24	Casignana	1.953	35	21	8	1	89	—	907	980	1.887	2.448
25	Caulònia	12.568	258	106	93	4	289	78	6.128	6.322	12.450	10.073
26	Ciminà	1.913	27	16	18	3	90	13	885	957	1.842	4.877
27	Cinquefrondi	6.824	174	66	84	7	143	6	3.409	3.465	6.874	2.983
28	Cittanova	14.233	311	134	162	7	481	104	6.703	7.291	13.994	6.182
29	Condofuri	6.021	135	36	66	—	210	19	3.002	2.955	5.957	5.853
30	Cosoleto	2.251	40	14	50	4	113	—	1.077	1.141	2.218	3.383
31	Delianuova	5.663	118	37	84	4	150	107	2.697	2.878	5.575	2.104
32	Feroleto della Chiesa	2.047	67	17	48	16	55	—	1.089	1.017	2.106	762
33	Ferruzzano	1.619	28	25	31	1	39	35	710	870	1.580	1.909
34	Fiumara	2.310	62	9	17	1	35	1	1.169	1.176	2.345	692
35	Gàlatro	3.701	93	25	81	1	134	—	1.812	1.905	3.717	5.051
36	Gerace	4.908	105	41	75	—	189	—	2.339	2.519	4.858	2.857
37	Giffone	4.680	140	49	54	—	322	—	2.227	2.276	4.503	1.447
38	Giòia Tauro	15.271	458	117	293	17	653	27	7.654	7.588	15.242	3.899
39	Gioiosa Ionica	8.834	205	78	148	14	331	51	4.258	4.483	8.741	3.599
40	Grotteria	8.623	214	52	88	1	321	—	4.212	4.341	8.553	3.790

REGGIO DI CALABRIA

N. d'ordine	COMUNI	PO- POLA- ZIONE RESI- DENTE al 31 dic. 1959	ISCRIZIONI E CANCELLAZIONI ANAGRAFICHE NELL'ANNO 1960						POPOLAZIONE RESIDENTE al 31 dicembre 1960			SU- PER- FICIE 1960 — cittari
			Per movimento naturale		Per trasferimento di residenza				M	F	MF	
			Nati vivi	Morti	Iscritti		Cancellati					
					da altro Comune	dal- l'e- stero	per altro Co- mune	per l'e- stero				
41	Laganadi	1.165	26	6	9	—	53	—	552	589	1.141	826
42	Laureana di Borrello . .	10.878	260	97	122	14	251	1	5.406	5.519	10.925	3.542
43	Locri	11.298	251	92	336	4	513	—	5.488	5.796	11.284	2.562
44	Màmmola	10.741	215	65	32	2	293	—	5.272	5.360	10.632	8.056
45	Marina di Gioiosa Iònica.	6.629	172	44	92	16	179	84	3.198	3.404	6.602	1.593
46	Maròpati	2.850	48	21	65	27	109	—	1.410	1.450	2.860	1.030
47	Martone	1.903	42	27	39	2	118	67	822	952	1.774	826
48	Melicuccà	2.848	58	29	38	1	74	—	1.339	1.503	2.842	1.715
49	Melicucco	3.358	108	27	86	4	70	77	1.690	1.692	3.382	637
50	Mèlito di Porto Salvo . .	9.398	187	65	168	9	235	9	4.654	4.799	9.453	3.733
51	Mòlochio	4.060	91	29	49	7	122	3	1.950	2.103	4.053	3.732
52	Monasterace	2.822	79	15	70	—	84	—	1.421	1.451	2.872	1.565
53	Montebello Iònico	8.729	204	69	96	5	192	—	4.154	4.619	8.773	5.567
54	Motta San Giovanni	7.048	157	54	107	—	198	—	3.473	3.587	7.060	4.673
55	Oppido Mamertina	11.787	269	93	173	3	293	371	5.599	5.876	11.475	5.855
56	Palizzi	5.033	89	46	120	—	245	—	2.423	2.528	4.951	5.226
57	Palmi	19.868	474	161	295	23	806	—	9.624	10.069	19.693	3.184
58	Pazzano	2.075	41	21	22	1	79	—	975	1.064	2.039	1.549
59	Placànica	2.672	59	19	25	2	30	—	1.318	1.391	2.709	2.926
60	Plati	6.117	162	49	36	—	165	—	2.928	3.173	6.101	5.001
61	Polistena	11.809	317	103	169	11	427	1	5.751	6.024	11.775	1.170
62	Portigliola	2.258	41	12	37	—	80	—	1.119	1.125	2.244	598
63	RÈGGIO DI CALÀBRIA	152.343	3.146	1.113	2.715	45	3.283	6	74.420	79.427	153.847	24.354
64	Riace	2.132	43	11	34	—	83	18	1.034	1.063	2.097	1.605
65	Rizziconi	7.237	186	44	128	10	169	9	3.626	3.713	7.339	3.972
66	Roccaforte del Greco	1.869	42	14	16	—	27	—	947	939	1.886	5.403
67	Roccella Iònica	8.590	133	75	189	—	229	—	4.131	4.477	8.608	3.748
68	Roghudi	1.692	44	10	3	—	27	—	846	856	1.702	3.449
69	Rosarno	18.393	488	142	228	11	436	19	9.260	9.263	18.523	5.344
70	Samo	1.407	30	11	23	1	28	2	686	734	1.420	5.011
71	San Giòrgio Morgeto	5.786	169	39	55	16	246	45	2.677	3.019	5.696	3.505
72	San Giovanni di Gerace . . .	1.780	24	8	14	—	45	—	853	912	1.765	1.331
73	San Lorenzo	6.083	77	46	79	2	161	—	3.015	3.019	6.034	6.417
74	San Luca	4.075	136	21	39	1	35	47	2.116	2.032	4.148	10.410
75	San Pietro di Caridà	2.785	85	22	87	3	111	30	1.372	1.425	2.797	4.780
76	San Procòpio	1.327	30	13	41	3	41	1	601	745	1.346	1.072
77	San Roberto	3.247	60	20	36	—	109	—	1.608	1.606	3.214	3.431
78	Santa Cristina d'Aspro- monte	3.119	54	27	30	—	51	—	1.552	1.573	3.125	2.306
79	Sant'Àgata del Bianco	1.178	20	10	11	—	29	—	551	619	1.170	1.887
80	Sant'Alèssio in Aspromon- te	925	15	10	19	—	32	—	425	492	917	416
81	Sant'Eufèmia d'Aspro- monte	6.409	136	48	88	1	246	72	2.908	3.360	6.268	3.292
82	Sant'Ilàrio dello Iònio	2.626	37	22	52	—	97	—	1.233	1.363	2.596	1.376
83	Santo Stéfano in Aspro- monte	2.692	48	21	48	—	97	2	1.294	1.374	2.668	1.770
84	Scido	2.303	51	21	37	—	67	5	1.062	1.236	2.298	1.767

REGGIO DI CALABRIA-TRAPANI-PALERMO

N. d'ordine	COMUNI	PO- POLA- ZIONE RESI- DENTE al 31 dic. 1959	ISCRIZIONI E CANCELLAZIONI ANAGRAFICHE NELL'ANNO 1960						POPOLAZIONE RESIDENTE al 31 dicembre 1960			SU- PER- FICIE 1960 — ettari
			Per movimento naturale		Per trasferimento di residenza				M	F	MF	
			Nati vivi	Morti	Iscritti		Cancellati					
					da altro Comune	dal- P'e- stero	per altro Co- mune	per P'e- stero				
85	Scilla	8.132	189	77	71	—	226	—	3.953	4.136	8.089	4.368
86	Seminara	6.387	177	70	94	13	273	65	3.066	3.197	6.263	3.355
87	Serrata	1.703	45	14	47	10	64	—	822	905	1.727	2.174
88	Siderno	17.465	414	151	215	5	487	265	8.512	8.684	17.196	3.149
89	Sinòpoli	3.398	80	22	22	3	113	27	1.576	1.765	3.341	2.578
90	Stàiti	1.308	25	16	21	—	48	—	615	675	1.290	1.595
91	Stignano	2.221	57	20	31	3	66	—	1.077	1.149	2.226	1.734
92	Stilo	3.848	121	33	42	4	142	7	1.842	1.991	3.833	7.849
93	Taurianova	20.433	473	170	241	4	488	132	10.026	10.335	20.361	4.785
94	Terranova Sappo Minùlio	1.156	23	9	16	2	51	4	527	606	1.133	899
95	Varapòdio	3.968	92	38	42	—	120	160	1.854	1.930	3.784	2.904
96	Villa San Giovanni	11.287	268	85	402	7	334	—	5.537	6.008	11.545	1.219
	PROVINCIA	653.466	14.717	5.116	10.160	418	18.810	3432	316.825	334.578	651.403	318.318

PROVINCIA DI TRAPANI

1	Alcamo	44.022	926	362	466	45	738	11	21.874	22.474	44.348	13.087
2	Buseto Palizzolo	4.762	72	30	84	1	169	—	2.380	2.340	4.720	7.269
3	Calatafimi	11.247	218	131	150	9	286	30	5.330	5.847	11.177	15.482
4	Campobello di Mazara . . .	12.511	259	116	220	37	202	5	6.392	6.312	12.704	6.576
5	Castellammare del Golfo . .	19.180	408	173	277	16	597	105	9.223	9.783	19.006	12.723
6	Castelvetrano	32.370	718	270	615	24	1.005	15	15.877	16.560	32.437	20.700
7	Custonaci	4.470	118	47	248	10	135	2	2.337	2.325	4.662	6.961
8	Èrice	14.532	281	150	1.042	8	681	—	7.370	7.662	15.032	4.728
9	Favignana	6.829	169	53	132	5	332	19	3.452	3.279	6.731	3.745
10	Gibellina	6.693	131	75	102	—	206	—	3.248	3.397	6.645	4.497
11	Marsala	81.318	1.607	664	812	146	1.020	11	40.747	41.441	82.188	25.854
12	Mazara del Vallo	37.229	932	250	455	88	658	47	18.779	18.970	37.749	30.349
13	Paceco	11.321	226	120	248	32	373	8	5.565	5.761	11.326	4.580
14	Pantelleria	10.057	138	96	104	26	241	—	4.932	5.056	9.988	8.300
15	Partanna	13.671	241	154	226	14	363	41	6.634	6.960	13.594	8.242
16	Poggioreale	2.923	52	23	50	—	128	35	1.403	1.436	2.839	3.753
17	Salaparuta	3.076	46	32	37	1	68	1	1.491	1.568	3.059	4.162
18	Salemi	16.527	241	203	191	20	345	25	7.914	8.492	16.406	18.182
19	Santa Ninfa	6.289	96	79	85	18	163	31	3.026	3.189	6.215	6.380
20	San Vito Lo Capo	4.064	77	37	127	—	140	—	1.994	2.097	4.091	5.966
21	TRAPANI	77.795	1.590	724	2.184	183	2.291	9	38.074	40.654	78.728	28.451
22	Valderice	10.042	157	112	232	22	286	4	4.890	5.161	10.051	5.296
23	Vita	3.834	75	54	90	17	113	81	1.849	1.919	3.768	888
	PROVINCIA	434.762	8.778	3.955	8.177	722	10.540	480	214.781	222.683	437.464	246.171

PROVINCIA DI PALERMO

1	Alia	7.954	152	72	55	1	335	92	3.774	3.889	7.663	4.568
2	Alimena	5.517	125	64	86	1	208	10	2.639	2.808	5.447	5.938
3	Aliminusa	1.677	25	13	7	—	57	—	809	830	1.639	1.371

PALERMO

N. d'ordine	COMUNI	PO- POLA- ZIONE RESI- DENTE al 31 dic. 1959	ISCRIZIONI E CANCELLAZIONI ANAGRAFICHE NELL'ANNO 1960						POPOLAZIONE RESIDENTE al 31 dicembre 1960			SU- PER- FICIE 1960 — ettari
			Per movimento naturale		Per trasferimento di residenza				M	F	MF	
			Nati vivi	Morti	Iscritti		Cancellati					
					da altro Comune	dal- l'e- stero	per altro Co- mune	per l'e- stero				
4	Altavilla Milicia	5.069	103	34	96	—	83	—	2.619	2.532	5.151	2.379
5	Altofonte	5.475	105	51	92	5	98	—	2.719	2.809	5.528	3.527
6	Bagheria	34.299	707	268	630	33	617	63	17.402	17.319	34.721	2.968
7	Balestrate	6.342	147	54	137	—	148	292	3.072	3.060	6.132	384
8	Baucina	3.441	49	31	55	—	132	—	1.692	1.690	3.382	2.434
9	Belmonte Mezzagno	6.385	197	46	101	3	154	1	3.252	3.233	6.485	2.920
10	Bisacquino	8.082	157	95	91	9	200	164	3.828	4.052	7.880	6.474
11	Bolognetta	2.837	56	25	45	6	103	5	1.450	1.361	2.811	2.758
12	Bompietro	3.668	61	43	66	—	118	2	1.768	1.864	3.632	4.240
13	Borgetto	6.934	165	64	100	9	209	71	3.365	3.499	6.864	2.595
14	Caccamo	10.329	213	72	86	2	349	67	5.054	5.088	10.142	18.780
15	Caltavuturo	6.856	172	80	114	2	258	—	3.416	3.390	6.806	9.722
16	Campofelice di Fitalia	1.442	27	12	44	1	83	—	726	693	1.419	3.529
17	Campofelice di Roccella	3.955	93	39	105	1	154	10	1.962	1.989	3.951	1.475
18	Campofiorito	2.202	36	18	61	—	115	—	1.108	1.058	2.166	2.135
19	Camporeale	6.355	157	56	103	6	278	27	3.146	3.114	6.260	3.861
20	Capaci	5.151	85	26	74	—	109	—	2.607	2.568	5.175	612
21	Carini	17.316	376	147	201	1	286	3	8.653	8.805	17.458	7.686
22	Castelbuono	11.734	220	111	120	19	251	14	5.720	5.997	11.717	6.051
23	Casteldaccia	6.754	135	60	91	4	160	4	3.451	3.309	6.760	3.398
24	Castellana Sicula	5.125	120	33	98	—	192	12	2.562	2.544	5.106	9.604
25	Castronuovo di Sicilia	5.658	113	47	75	—	295	—	2.734	2.770	5.504	19.991
26	Cefalà Diana	1.173	18	12	33	—	59	—	572	581	1.153	902
27	Cefalù	12.900	250	115	292	9	333	21	6.234	6.748	12.982	6.580
28	Cerda	5.971	127	46	98	1	234	—	3.035	2.882	5.917	4.382
29	Chiusa Scalfani	5.871	105	63	127	—	216	17	2.889	2.918	5.807	5.740
30	Ciminna	6.236	127	50	79	—	124	—	3.114	3.154	6.268	5.634
31	Cinisi	8.144	190	71	196	2	236	—	3.982	4.243	8.225	3.316
32	Collesano	7.743	152	61	101	1	239	—	3.760	3.937	7.697	13.929
33	Contessa Entellina	3.031	46	30	53	—	150	2	1.510	1.438	2.948	13.637
34	Corleone	15.686	332	144	265	9	768	24	7.658	7.698	15.356	22.912
35	Ficarazzi	5.312	135	49	126	—	140	—	2.664	2.720	5.384	356
36	Gangi	11.021	234	104	117	6	317	14	5.512	5.431	10.943	12.716
37	Geraci Siculo	3.671	71	35	39	—	101	9	1.785	1.851	3.636	11.297
38	Giardinello	1.338	31	11	16	—	39	—	678	657	1.335	1.249
39	Giuliana	3.175	66	30	47	4	49	3	1.558	1.652	3.210	2.419
40	Godrano	1.219	27	11	32	—	79	7	629	552	1.181	3.887
41	Gratteri	2.314	37	23	21	6	75	—	1.090	1.190	2.280	3.846
42	Isnello	3.715	64	33	29	1	91	—	1.714	1.971	3.685	5.018
43	Isola delle Femmine	2.168	50	16	122	9	72	—	1.127	1.134	2.261	354
44	Lascari	2.640	51	17	70	2	60	—	1.310	1.376	2.686	1.039
45	Lercara Friddi	14.350	329	120	175	3	694	—	7.106	6.937	14.043	3.727
46	Marineo	7.624	191	67	148	—	217	—	3.851	3.828	7.679	3.332
47	Mezzojuso	4.945	117	39	78	—	211	—	2.485	2.405	4.890	4.943
48	Misilmeri	13.577	300	114	255	2	261	1	6.939	6.819	13.758	6.921
49	Monreale	23.945	551	189	617	18	591	423	11.773	12.155	23.928	52.919
50	Montelepre	5.293	144	41	107	—	188	3	2.584	2.728	5.312	989
51	Montemaggiore Belsito	5.921	104	39	89	—	158	—	2.960	2.957	5.917	3.183

PALERMO-MESSINA

N. d'ordine	COMUNI	PO- POLA- ZIONE RESI- DENTE al 31 dic. 1959	ISCRIZIONI E CANCELLAZIONI ANAGRAFICHE NELL'ANNO 1960						POPOLAZIONE RESIDENTE al 31 dicembre 1960			SU- PER- FICIE 1960 — ettari
			Per movimento naturale		Per trasferimento di residenza				M	F	MF	
			Nati vivi	Morti	Iscritti		Cancellati					
					da altro Comune	dal- l'e- stero	per altro Co- mune	per l'e- stero				
52	Palazzo Adriano	3.949	82	47	86	1	133	—	2.007	1.931	3.938	12.925
53	PALERMO	591.041	13.692	4.725	11.908	383	10.831	144	290.734	310.590	601.324	15.876
54	Partinico	26.230	653	271	435	18	692	44	13.229	13.100	26.329	11.032
55	Petralia Soprana	7.620	121	67	90	1	210	2	3.835	3.718	7.553	7.742
56	Petralia Sottana	5.661	84	38	190	—	256	—	2.770	2.871	5.641	17.805
57	Piana degli Albanesi	7.211	165	66	156	3	257	—	3.487	3.725	7.212	6.489
58	Polizzi Generosa	7.835	188	55	98	—	210	50	3.949	3.857	7.806	13.433
59	Pòllina	3.201	79	37	64	—	80	4	1.546	1.677	3.223	4.990
60	Prizzi	9.875	194	91	118	2	346	—	4.859	4.893	9.752	9.503
61	Roccamena	3.366	75	23	58	—	192	—	1.622	1.662	3.284	3.332
62	Roccapalumba	4.523	118	32	122	5	223	—	2.304	2.209	4.513	3.141
63	San Cipirello	5.053	90	49	130	3	150	—	2.593	2.484	5.077	2.094
64	San Giuseppe Jato	10.001	217	90	183	—	274	—	5.107	4.930	10.037	2.946
65	San Mauro Castelverde	4.926	86	42	78	—	106	—	2.440	2.502	4.942	11.419
66	Santa Cristina Gela	1.001	15	12	51	—	25	—	512	518	1.030	3.855
67	Santa Flàvia	8.308	215	71	230	9	224	318	4.007	4.142	8.149	1.446
68	Sciara	3.012	78	23	47	3	73	7	1.546	1.491	3.037	3.119
69	Sclàfani Bagni	968	20	4	22	—	44	—	483	479	962	13.506
70	Tèrmini Imerese	25.784	496	194	781	16	1.084	83	12.621	13.095	25.716	7.758
71	Terrasini	8.539	229	95	281	9	280	39	4.274	4.370	8.644	1.944
72	Torretta	3.666	66	35	51	—	94	—	1.790	1.864	3.654	2.541
73	Trabia	6.139	119	42	123	3	223	52	3.021	3.046	6.067	2.046
74	Trappeto	2.619	63	24	49	—	66	28	1.289	1.324	2.613	418
75	Ùstica	1.197	28	10	84	—	75	—	643	581	1.224	809
76	Valledolmo	7.910	174	52	95	—	404	—	3.879	3.844	7.723	2.580
77	Ventimiglia di Sicilia	3.860	65	46	61	7	122	26	1.879	1.920	3.799	2.669
78	Vicari	5.241	110	44	100	—	244	—	2.583	2.580	5.163	8.574
79	Villabate	8.895	224	61	242	6	255	19	4.552	4.480	9.032	383
80	Villafraati	3.244	63	30	63	2	99	3	1.568	1.672	3.240	2.561
	PROVINCIA	1140.415	25.454	9.467	22.061	647	27.966	2180	563.176	585.788	1148.964	501.563

PROVINCIA DI MESSINA

1	Alcara li Fusi	4.047	73	35	28	3	118	—	1.993	2.005	3.998	6.236
2	Ali	1.486	34	16	36	—	28	7	753	752	1.505	1.669
3	Ali Terme	2.454	59	34	92	1	157	—	1.200	1.215	2.415	615
4	Antillo	1.960	31	15	10	—	27	—	988	971	1.959	4.340
5	Barcellona Pozzo di Gotto	32.176	692	262	685	17	802	34	15.874	16.598	32.472	5.888
6	Basicò	1.357	19	10	32	—	77	—	611	710	1.321	1.198
7	Brolo	3.264	82	17	65	2	76	—	1.614	1.706	3.320	786
8	Capizzi	5.121	144	54	38	5	177	6	2.664	2.407	5.071	6.990
9	Capo d'Orlando	8.710	190	66	324	13	275	2	4.402	4.492	8.894	1.456
10	Capri Leone	1.771	35	13	77	1	105	2	860	904	1.764	660
11	Caronia	6.210	122	47	87	1	380	5	2.872	3.116	5.988	22.655
12	Casalvècchio Siculo	2.921	76	33	30	—	63	—	1.380	1.551	2.931	3.336
13	Castel di Lùcio	2.347	45	21	18	—	82	—	1.177	1.130	2.307	2.837
14	Castell'Umberto	4.079	76	36	34	1	69	—	1.950	2.135	4.085	1.142

MESSINA

N. d'ordine	COMUNI	PO- POLA- ZIONE RESI- DENTE al 31 dic. 1959	ISCRIZIONI E CANCELLAZIONI ANAGRAFICHE NELL'ANNO 1960						POPOLAZIONE RESIDENTE al 31 dicembre 1960			SU- PER- FICIE 1960 — ettari
			Per movimento naturale		Per trasferimento di residenza				M	F	MF	
			Nati vivi	Morti	Iscritti		Cancellati					
					da altro Comune	dal- l'e- stero	per altro Co- mune	per l'e- stero				
15	Castel Mola	1.197	22	12	47	2	53	—	582	621	1.203	1.640
16	Castroreale	9.194	172	74	176	6	339	48	4.438	4.649	9.087	7.517
17	Cesarò	5.264	124	57	113	2	220	1	2.720	2.505	5.225	21.575
18	Condò	1.007	7	10	15	—	39	—	455	525	980	519
19	Falcone	2.886	60	16	69	9	69	—	1.453	1.486	2.939	932
20	Ficarra	3.301	64	35	41	—	91	—	1.542	1.738	3.280	1.862
21	Fiumedinisi	2.800	61	32	74	—	65	14	1.347	1.477	2.824	3.599
22	Floresta	1.634	30	28	33	—	82	—	809	778	1.587	3.109
23	Fondachelli-Fantina	3.474	65	42	17	4	78	5	1.750	1.685	3.435	4.223
24	Forza d'Agrò	1.266	28	13	25	4	58	11	597	644	1.241	1.061
25	FrancaVilla di Sicilia	5.554	101	65	141	15	138	50	2.681	2.877	5.558	8.210
26	Frazzanò	1.422	38	16	25	2	37	1	703	730	1.433	689
27	Furci Siculo	3.263	69	42	86	—	107	—	1.585	1.684	3.269	1.785
28	Furnari	3.658	76	33	110	2	116	5	1.790	1.902	3.692	1.348
29	Gaggi	1.492	29	15	60	—	41	5	708	812	1.520	734
30	Galati Mamertino	3.793	93	25	54	2	53	6	1.903	1.955	3.858	3.906
31	Gallodoro	653	12	5	11	—	18	—	313	340	653	708
32	Giardini	5.881	125	44	188	13	246	27	2.860	3.030	5.890	539
33	Gioiosa Marea	7.595	123	63	105	1	189	—	3.765	3.807	7.572	2.632
34	Graniti	2.169	49	22	68	1	80	14	1.010	1.161	2.171	996
35	Gualtieri Sicaminò	3.090	45	47	45	25	76	18	1.484	1.580	3.064	1.436
36	Itala	2.161	38	16	31	—	100	—	1.057	1.057	2.114	1.068
37	Leni	736	13	11	25	—	22	13	348	380	728	856
38	Letojanni	2.226	31	37	85	1	75	—	1.068	1.163	2.231	660
39	Librizzi	3.102	51	36	42	—	192	7	1.433	1.527	2.960	2.335
40	Limina	2.097	23	21	18	—	37	—	937	1.143	2.080	981
41	Lipari	10.763	285	125	238	10	309	154	5.036	5.672	10.708	8.861
42	Longi	2.406	70	24	57	5	66	7	1.186	1.255	2.441	4.212
43	Malfa	1.116	35	14	54	1	69	36	532	555	1.087	889
44	Malvagna	1.562	21	16	52	11	34	12	762	822	1.584	690
45	Mandanici	1.285	10	19	18	—	39	—	617	638	1.255	1.165
46	Mazzarrà Sant'Andrea	2.499	50	34	51	—	60	1	1.236	1.269	2.505	660
47	Merì	2.050	49	22	62	—	61	—	992	1.086	2.078	187
48	MESSINA	248.523	5.254	2.075	5.362	262	4.410	97	121.303	131.516	252.819	21.173
49	Milazzo	23.390	456	190	617	8	673	4	11.301	12.303	23.604	2.423
50	Militello Rosmarino	2.409	49	33	54	—	61	—	1.158	1.260	2.418	2.967
51	Mirto	2.044	41	17	64	—	68	—	980	1.084	2.064	943
52	Mistretta	10.516	222	122	173	4	507	1	4.879	5.406	10.285	12.676
53	Mòio Alcántara	917	21	8	30	—	32	—	442	486	928	839
54	Mongforte San Giòrgio	4.924	97	42	147	—	201	—	2.302	2.623	4.925	3.233
55	Mongiuffi Melia	1.645	33	18	49	—	79	—	753	877	1.630	2.429
56	Montagnareale	2.620	45	25	139	—	98	—	1.301	1.380	2.681	1.623
57	Montalbano Elicona	5.378	87	72	86	7	173	—	2.419	2.894	5.313	6.746
58	Motta Camastra	1.743	19	17	53	11	69	—	839	901	1.740	2.529
59	Motta d'Affermo	1.731	27	19	26	—	75	—	828	862	1.690	1.461
60	Naso	8.065	143	89	65	6	237	13	3.899	4.041	7.940	3.660
61	Nizza di Sicilia	3.280	68	23	63	3	132	—	1.573	1.686	3.259	1.318
62	Novara di Sicilia	5.048	61	59	63	1	219	3	2.319	2.573	4.892	4.854

MESSINA

N. d'ordine	COMUNI	PO- POLA- ZIONE RESI- DENTE al 31 dic. 1959	ISCRIZIONI E CANCELLAZIONI ANAGRAFICHE NELL'ANNO 1960						POPOLAZIONE RESIDENTE al 31 dicembre 1960			SU- PER- FICIE 1960 — ettari
			Per movimento naturale		Per trasferimento di residenza				M	F	MF	
			Nati vivi	Morti	Iscritti		Cancellati					
					da altro Comune	dall'e- stero	per altro Co- mune	per l'e- stero				
63	Oliveri	1.928	48	20	53	—	65	24	908	1.012	1.920	1.029
64	Pace del Mela	3.911	57	39	173	1	131	4	1.914	2.054	3.968	1.210
65	Pagliara	2.183	29	23	63	—	55	—	1.057	1.140	2.197	1.457
66	Patti	12.830	231	105	273	11	676	51	5.983	6.530	12.513	5.014
67	Pettineo	2.268	35	32	45	1	73	15	1.117	1.112	2.229	3.045
68	Piraino	5.561	110	50	77	—	142	4	2.632	2.920	5.552	1.720
69	Raccuja	3.237	63	25	49	—	75	—	1.548	1.701	3.249	2.506
70	Reitano	1.574	34	15	48	—	100	—	748	793	1.541	1.393
71	Roccafiorita	438	10	5	11	1	5	—	215	235	450	114
72	Roccalumera	4.789	81	52	119	1	136	—	2.269	2.533	4.802	877
73	Roccavaldina	1.632	23	23	89	—	91	—	776	854	1.630	653
74	Roccella Valdèmone	1.872	28	15	26	—	66	—	905	940	1.845	4.098
75	Rodi Milici	2.953	52	34	62	4	85	—	1.367	1.585	2.952	2.913
76	Rometta	4.932	73	53	112	—	200	7	2.348	2.509	4.857	3.250
77	San Filippo del Mela	5.090	98	60	186	2	200	32	2.428	2.656	5.084	981
78	San Fratello	12.816	309	115	198	1	373	13	6.244	6.579	12.823	8.002
79	San Marco d'Alunzio	5.162	114	38	92	1	124	—	2.612	2.595	5.207	3.909
80	San Pier Nicetò	4.842	67	41	146	—	173	—	2.305	2.536	4.841	3.630
81	San Piero Patti	5.970	102	54	144	—	210	—	2.809	3.143	5.952	4.163
82	San Salvatore di Fità- lia	3.573	61	33	64	3	128	—	1.685	1.855	3.540	1.489
83	Santa Domènica Vittò- ria	1.627	32	13	37	1	48	—	811	825	1.636	1.998
84	Sant'Agata di Militello	11.900	262	103	341	—	386	1	5.809	6.204	12.013	3.352
85	Sant'Alèssio Siculo	1.411	17	14	33	—	59	—	660	728	1.388	672
86	Santa Lucia del Mela	6.441	145	70	102	15	198	12	3.063	3.360	6.423	8.294
87	Santa Marina Salina	953	24	19	56	—	59	13	442	500	942	865
88	Sant'Angelo di Brolo	6.751	108	42	46	—	119	—	3.269	3.475	6.744	3.023
89	Santa Teresa di Riva	6.743	137	46	233	20	266	23	3.305	3.493	6.798	813
90	San Teodoro	2.494	61	14	28	—	145	—	1.250	1.174	2.424	1.390
91	Santo Stèfano di Cama- stra	6.514	131	70	159	10	237	60	3.090	3.357	6.447	2.188
92	Saponara	4.891	106	47	85	—	163	—	2.381	2.491	4.872	2.602
93	Savoca	2.121	25	18	37	2	59	10	996	1.102	2.098	880
94	Scaletta Zanglea	3.140	61	31	60	—	109	8	1.511	1.602	3.113	450
95	Sinagra	4.383	82	32	57	—	74	—	2.240	2.176	4.416	2.392
96	Spadafora	4.972	116	51	178	3	193	46	2.329	2.650	4.979	1.030
97	Taormina	8.072	167	89	353	18	266	—	3.965	4.290	8.255	1.318
98	Torregrotta	3.080	76	36	193	5	130	—	1.526	1.662	3.188	422
99	Tortorici	11.205	332	87	185	10	315	5	5.618	5.707	11.325	7.016
100	Tripì	2.500	32	26	33	3	161	22	1.151	1.268	2.419	5.437
101	Tusa	5.772	94	45	83	1	176	—	2.770	2.960	5.730	4.094
102	Ueria	3.669	74	42	41	—	130	—	1.740	1.872	3.612	2.619
103	Valdina	1.290	42	10	80	—	80	—	648	674	1.322	276
104	Venètico	2.268	39	19	34	—	108	4	1.038	1.235	2.273	438
105	Villafranca Tirrena	5.062	98	34	160	6	216	8	2.441	2.627	5.068	1.434
	PROVINCIA	697.553	14.256	6.329	15.487	582	19.474	968	338.256	362.851	701.107	324.722

AGRIGENTO

N. d'ordine	COMUNI	PO- POLA- ZIONE RESI- DENTE al 31 dic. 1959	ISCRIZIONI E CANCELLAZIONI ANAGRAFICHE NELL'ANNO 1960						POPOLAZIONE RESIDENTE al 31 dicembre 1960			SU- PER- FICIE 1960 — ettari
			Per movimento naturale		Per trasferimento di residenza				M	F	MF	
			Nati vivi	Morti	Iscritti		Cancellati					
					da altro Comune	dal- l'e- stero	per altro Co- mune	per l'e- stero				
1	AGRIGENTO	46.258	1.125	354	1.469	15	1.564	1	22.939	24.009	46.948	24.457
2	Alessàndria della Rocca	6.370	112	44	78	8	214	2	3.214	3.094	6.308	6.193
3	Aragona	15.496	413	120	191	6	307	3	7.891	7.785	15.676	7.453
4	Bivona	5.693	118	58	95	1	213	—	2.791	2.845	5.636	8.860
5	Bùrgio	5.116	91	54	80	16	153	57	2.510	2.529	5.039	4.222
6	Calamònci	1.971	38	25	58	1	53	1	1.019	970	1.989	3.257
7	Caltabellotta	7.216	122	71	78	6	117	25	3.566	3.643	7.209	12.358
8	Camastra	3.325	72	35	159	—	309	—	1.664	1.548	3.212	1.628
9	Cammarata	9.018	213	74	79	—	374	—	4.479	4.383	8.862	19.203
10	Campobello di Licata	13.087	280	111	147	3	333	—	6.548	6.525	13.073	7.978
11	Canicattì	32.722	663	283	540	14	705	—	16.399	16.552	32.951	9.142
12	Casteltèrmini	13.645	262	105	162	27	346	—	6.877	6.774	13.651	9.951
13	Castrofilippo	4.894	105	42	55	1	68	—	2.445	2.500	4.945	1.796
14	Cattòlica Eraclea	10.364	218	92	159	23	197	504	5.048	4.923	9.971	6.213
15	Cianciana	8.160	146	69	67	2	158	—	4.113	4.035	8.148	3.770
16	Comitini	1.940	49	20	52	4	96	—	938	991	1.929	2.169
17	Favara	28.720	743	186	272	23	311	—	14.884	14.377	29.261	8.102
18	Grotte	9.965	169	85	80	2	147	5	4.919	5.060	9.979	2.386
19	Jòppolo Giancàixio	2.290	46	20	47	19	49	3	1.176	1.154	2.330	1.910
20	Lampedusa e Linosa	4.773	116	53	67	49	74	—	2.478	2.400	4.878	2.548
21	Licata	41.173	1.100	345	386	14	1.120	13	21.173	20.022	41.195	17.891
22	Lucca Sicula	3.358	74	29	63	10	97	—	1.649	1.730	3.379	1.841
23	Menfi	12.726	263	117	232	5	297	1	6.364	6.447	12.811	11.321
24	Montallegro	3.825	117	25	70	1	117	28	2.011	1.832	3.843	2.735
25	Montevago	3.181	71	30	82	3	112	—	1.632	1.563	3.195	3.246
26	Naro	15.728	266	165	200	2	347	3	7.750	7.931	15.681	20.750
27	Palma di Montechiaro	20.572	700	191	156	9	440	9	10.584	10.213	20.797	7.636
28	Porto Empèdocle	17.845	454	131	484	8	680	151	9.122	8.707	17.829	2.399
29	Racalmuto	12.086	226	94	197	41	250	20	6.032	6.154	12.186	6.831
30	Raffadali	12.989	297	121	136	—	186	1	6.471	6.643	13.114	2.219
31	Ravanusa	16.323	324	167	177	4	260	1	8.198	8.202	16.400	5.070
32	Realmonte	4.358	86	40	61	—	75	1	2.212	2.177	4.389	2.041
33	Ribera	19.055	400	148	364	64	496	110	9.599	9.530	19.129	11.867
34	Sambuca di Sicilia	8.017	103	95	107	2	196	—	3.925	4.013	7.938	9.588
35	San Biàgio Platani	5.077	134	45	42	12	52	6	2.587	2.575	5.162	4.241
36	San Giovanni Gèmini	7.603	217	67	171	1	255	—	3.823	3.847	7.670	2.630
37	Santa Elisabetta	3.950	116	29	40	1	53	—	2.026	1.999	4.025	1.607
38	Santa Margherita di Bè- lice	8.128	154	58	142	7	239	25	3.969	4.140	8.109	6.706
39	Sant'Angelo Muxaro	2.767	61	19	33	—	60	—	1.414	1.368	2.782	6.455
40	Santo Stèfano Quisquina	6.870	154	44	48	—	204	—	3.437	3.387	6.824	8.592
41	Sciacca	32.006	853	263	440	18	663	28	16.266	16.097	32.363	19.101
42	Siculiana	7.587	139	71	108	5	169	6	3.825	3.768	7.593	4.058
43	Villafranca Sicula	2.473	35	20	36	1	72	10	1.220	1.223	2.443	1.768
	PROVINCIA	498.720	11.445	4.215	7.710	428	12.222	1014	251.187	249.665	500.852	304.189

CALTANISSETTA-ENNA

N. d'ordine	COMUNI	PO- POLA- ZIONE RESI- DENTE al 31 dic. 1959	ISCRIZIONI E CANCELLAZIONI ANAGRAFICHE NELL'ANNO 1960						POPOLAZIONE RESIDENTE al 31 dicembre 1960			SU- PER- FICIE 1960 — ettari
			Per movimento naturale		Per trasferimento di residenza				M	F	MF	
			Nati vivi	Morti	Iscritti		Cancellati					
					da altro Comune	dal- l'e- stero	per altro Co- mune	per l'e- stero				

PROVINCIA DI CALTANISSETTA

1	Acquaviva Platani	3.671	71	27	71	7	74	6	1.903	1.810	3.713	1.472
2	Bompensiere	1.331	53	3	54	—	45	—	713	677	1.390	1.974
3	Butera	10.447	269	94	115	—	487	25	5.158	5.067	10.225	29.683
4	CALTANISSETTA	63.219	1.445	536	1.597	71	2.523	330	30.711	32.232	62.943	41.697
5	Campofranco	5.003	126	45	148	5	123	1	2.501	2.612	5.113	3.606
6	Dèlia	8.396	177	57	165	3	146	—	4.367	4.171	8.538	1.232
7	Gela	52.542	1.882	404	1.165	61	1.246	20	28.060	25.920	53.980	27.730
8	Marianòpoli	4.884	149	41	165	—	188	16	2.506	2.447	4.953	1.296
9	Mazzarino	19.073	501	183	192	9	679	24	9.313	9.576	18.889	29.396
10	Milena	5.417	151	37	52	—	220	—	2.738	2.625	5.363	2.456
11	Montedoro	3.621	79	24	51	22	95	—	1.783	1.871	3.654	1.414
12	Mussomeli	15.754	337	143	146	5	430	—	7.725	7.944	15.669	16.390
13	Nisce mi	25.543	802	225	324	5	573	1	13.148	12.727	25.875	9.654
14	Resuttano	5.393	116	54	47	—	219	—	2.679	2.604	5.283	3.825
15	Riesi	20.520	563	195	277	19	1.042	6	10.028	10.108	20.136	6.667
16	San Cataldo	25.317	538	175	385	70	470	249	12.537	12.879	25.416	7.562
17	Santa Caterina Villarmo- sa	10.772	232	84	130	21	320	53	5.288	5.410	10.698	7.510
18	Serradifalco	9.193	190	51	153	23	179	9	4.528	4.792	9.320	4.159
19	Sommatino	11.963	293	120	170	35	362	90	5.993	5.896	11.889	3.468
20	Sutera	4.924	83	38	58	—	69	—	2.465	2.493	4.958	3.555
21	Vallelunga Pratameno	6.981	165	59	103	—	450	—	3.255	3.485	6.740	3.916
22	Villalba	4.272	81	37	59	—	195	—	2.038	2.142	4.180	1.780
	PROVINCIA	318.236	8.303	2.632	5.627	356	10.135	830	159.437	159.488	318.925	210.442

PROVINCIA DI ENNA

1	Àgira	15.470	348	161	229	16	785	66	7.454	7.597	15.051	16.311
2	Aidone	10.401	277	86	185	—	426	3	5.188	5.160	10.348	20.986
3	Assoro	6.113	158	54	95	4	158	17	3.099	3.042	6.141	11.150
4	Barrafranca	15.701	372	146	93	—	222	—	7.998	7.800	15.798	5.364
5	Calascibetta	8.240	166	68	131	4	238	7	4.159	4.069	8.228	8.817
6	Catenanuova	4.473	119	28	91	—	132	—	2.321	2.202	4.523	1.117
7	Centuripe	10.672	257	91	123	4	353	—	5.259	5.353	10.612	17.298
8	Cerami	4.836	118	37	60	—	85	—	2.514	2.378	4.892	9.487
9	ENNA	29.730	681	243	835	17	862	10	15.073	15.075	30.148	35.718
10	Gagliano Castelferrato	4.962	133	43	65	—	165	21	2.524	2.407	4.931	5.600
11	Leonforte	18.750	582	152	298	8	645	24	9.355	9.462	18.817	8.409
12	Nicosia	19.807	423	178	368	4	730	11	10.065	9.618	19.683	21.787
13	Nissoria	3.390	94	42	59	4	121	11	1.686	1.687	3.373	6.162
14	Piazza Armerina	28.191	708	299	572	28	1.413	15	13.804	13.968	27.772	30.304
15	Pietraperzia	14.810	398	114	144	—	461	—	7.342	7.435	14.777	11.772
16	Regalbuto	12.039	280	106	327	12	646	19	5.968	5.919	11.887	16.927
17	Sperlinga	1.525	27	10	38	—	80	—	755	745	1.500	5.876

ENNA-CATANIA

N. d'ordine	COMUNI	PO- POLA- ZIONE RESI- DENTE al 31 dic. 1959	ISCRIZIONI E CANCELLAZIONI ANAGRAFICHE NELL'ANNO 1960						POPOLAZIONE RESIDENTE al 31 dicembre 1960			SU- PER- FICIE 1960 — ettari
			Per movimento naturale		Per trasferimento di residenza				M	F	MF	
			Nati vivi	Morti	Iscritti		Cancellati					
					da altro Comune	dal- l'e- stero	per altro Co- mune	per l'e- stero				
18	Troina	14.185	328	120	170	—	621	—	7.007	6.935	13.942	16.695
19	Valguarnera Caropepe . .	16.584	382	144	261	13	480	2	8.406	8.208	16.614	932
20	Villarosa	11.315	305	105	331	23	369	4	5.809	5.687	11.496	5.501
	PROVINCIA	251.194	6.156	2.227	4.475	137	8.992	210	125.786	124.747	250.533	256.213

PROVINCIA DI CATANIA

1	Aci Bonaccorsi	1.772	38	23	86	—	73	—	880	920	1.800	170
2	Aci Castello	8.855	195	66	298	12	300	10	4.425	4.559	8.984	865
3	Aci Catena	8.791	235	71	196	—	386	—	4.357	4.408	8.765	845
4	Acireale	43.313	971	386	995	24	1.113	4	21.382	22.418	43.800	3.996
5	Aci Sant'Antonio	4.954	110	46	153	—	221	—	2.420	2.530	4.950	1.427
6	Adrano	30.004	887	303	424	14	452	13	15.201	15.360	30.561	8.251
7	Belpasso	11.591	253	108	301	6	299	1	5.715	6.028	11.743	16.449
8	Biancavilla	19.891	528	196	212	2	289	—	9.945	10.203	20.148	7.066
9	Bronte	22.314	597	197	287	2	467	7	11.281	11.248	22.529	28.588
10	Calatabiano	6.142	162	50	161	4	260	54	2.977	3.128	6.105	2.630
11	Caltagirone	46.415	1.128	446	774	47	1.254	20	23.207	23.437	46.644	40.261
12	Camporotondo Etneo . . .	781	19	8	49	—	40	—	406	395	801	638
13	Castel di Iudica	6.444	193	55	128	—	197	—	3.405	3.108	6.513	10.228
14	Castiglione di Sicilia . . .	8.280	155	85	138	7	233	139	3.989	4.134	8.123	12.036
15	CATANIA	363.048	8.910	2.985	9.787	304	7.135	62	179.189	192.678	371.867	18.093
16	Fiumefreddo di Sicilia . . .	6.138	162	37	254	12	239	33	3.045	3.212	6.257	1.205
17	Giarre	20.533	446	229	687	17	637	91	10.071	10.655	20.726	2.748
18	Grammichele	15.032	336	173	254	17	373	19	7.548	7.526	15.074	3.095
19	Gravina di Catania	2.779	74	26	154	—	145	—	1.334	1.502	2.836	504
20	Licodia Eubea	5.161	103	55	134	30	158	62	2.491	2.662	5.153	12.537
21	Linguaglossa	6.482	106	55	138	19	220	46	3.166	3.258	6.424	5.838
22	Maletto	4.613	140	43	50	—	83	—	2.389	2.288	4.677	4.088
23	Mascalì	9.413	237	94	353	9	518	5	4.665	4.730	9.395	3.768
24	Mascalucia	3.384	62	48	194	—	128	—	1.610	1.854	3.464	1.624
25	Militello in Val di Catania	11.553	252	121	210	23	349	34	5.750	5.784	11.534	6.214
26	Milo	1.638	25	13	61	1	80	—	820	812	1.632	1.824
27	Mineo	10.047	219	121	91	1	233	1	5.107	4.896	10.003	24.452
28	Mirabella Imbaccari	8.775	258	100	158	11	268	14	4.436	4.384	8.820	1.535
29	Misterbianco	14.456	345	120	423	1	429	—	7.317	7.359	14.676	3.751
30	Motta Sant'Anastasia	5.781	128	77	203	—	181	—	2.869	2.985	5.854	3.573
31	Nicolosi	3.520	82	29	125	1	66	—	1.799	1.834	3.633	4.248
32	Palagonia	13.934	454	120	239	—	276	—	7.322	6.909	14.231	5.766
33	Paternò	42.140	1.138	356	634	19	631	—	21.723	21.221	42.944	18.327
34	Pedara	3.744	61	41	81	—	82	—	1.847	1.916	3.763	1.917
35	Piedimonte Etneo	4.749	99	59	189	10	129	73	2.255	2.531	4.786	2.646
36	Raddusa	5.341	179	51	197	—	315	—	2.734	2.617	5.351	2.332
37	Ramacca	11.374	365	88	229	5	454	25	5.928	5.478	11.406	30.538
38	Randazzo	13.475	327	119	292	13	435	119	6.686	6.748	13.434	20.484
39	Riposto	12.894	314	135	424	13	531	17	6.420	6.542	12.962	1.288
40	San Cono	3.753	99	26	86	—	108	—	1.943	1.861	3.804	656

CATANIA-RAGUSA-SIRACUSA

N. d'ordine	COMUNI	PO- POLA- ZIONE RESI- DENTE al 31 dic. 1959	ISCRIZIONI E CANCELLAZIONI ANAGRAFICHE NELL'ANNO 1960						POPOLAZIONE RESIDENTE al 31 dicembre 1960			SU- PER- FICIE 1960 — ettari
			Per movimento naturale		Per trasferimento di residenza				M	F	MF	
			Nati vivi	Morti	Iscritti		Cancellati					
					da altro Comune	dal l'e- stero	per altro Co- mune	per l'e- stero				
41	San Giovanni la Punta	4.305	117	43	321	—	172	—	2.239	2.289	4.528	1.063
42	San Gregòrio di Catània	2.577	48	18	170	4	108	2	1.291	1.380	2.671	561
43	San Michele di Ganzaria	5.088	136	45	95	1	165	5	2.601	2.504	5.105	2.559
44	San Pietro Clarenza	1.366	23	17	71	13	72	—	685	699	1.384	641
45	Sant'Agata li Battiati	1.012	26	13	136	—	89	—	535	537	1.072	313
46	Sant'Alfio	2.148	53	24	75	—	74	6	1.070	1.102	2.172	2.362
47	Santa Maria di Licodia	6.357	172	51	176	14	151	—	3.237	3.280	6.517	2.623
48	Santa Venerina	6.166	134	57	291	—	231	—	3.140	3.163	6.303	1.879
49	Scordia	14.128	424	117	308	3	406	—	7.294	7.046	14.340	2.426
50	Trecastagni	3.934	91	39	171	5	182	7	1.965	2.008	3.973	1.896
51	Tremestieri Etneo	2.215	44	21	136	1	93	—	1.110	1.172	2.282	646
52	Valverde	1.858	37	12	144	—	102	—	950	975	1.925	550
53	Viagrande	4.002	106	30	105	3	158	—	1.938	2.090	4.028	1.005
54	Vizzini	11.408	204	138	304	38	329	188	5.539	5.760	11.299	12.583
55	Zafferana Etnea	6.012	109	63	155	5	165	13	3.065	2.975	6.040	7.612
	PROVINCIA	895.880	22.116	8.049	22.507	711	22.284	1070	446.713	463.098	909.811	355.220

PROVINCIA DI RAGUSA

1	Acate	5.670	151	55	137	8	169	—	2.907	2.835	5.742	10.142
2	Chiaromonte Gulfi	10.260	181	95	143	2	318	11	4.983	5.179	10.162	12.663
3	Còmisio	25.407	494	241	450	69	606	2	12.748	12.823	25.571	6.493
4	Giarratana	4.012	90	43	65	15	87	—	1.990	2.062	4.052	4.345
5	Ìspica	13.537	306	120	295	17	480	29	6.786	6.740	13.526	11.352
6	Mòdica	44.642	895	379	631	114	890	11	21.932	23.070	45.002	29.076
7	Monterosso Almo	5.030	101	54	63	4	181	5	2.459	2.499	4.958	5.627
8	Pozzallo	12.614	266	85	248	25	375	17	6.289	6.387	12.676	1.496
9	RAGUSA	56.177	1.005	482	1.870	152	1.236	32	27.492	29.962	57.454	44.246
10	Santa Croce Camerina	6.965	126	72	180	17	185	8	3.470	3.553	7.023	4.076
11	Scicli	23.833	479	239	329	25	495	1	11.799	12.132	23.931	13.754
12	Vittòria	45.797	1.045	439	925	71	1.124	48	23.160	23.067	46.227	18.134
	PROVINCIA	253.944	5.139	2.304	5.336	519	6.146	164	126.015	130.309	256.324	161.404

PROVINCIA DI SIRACUSA

1	Augusta	26.610	566	189	1.285	105	1.225	77	13.939	13.136	27.075	10.932
2	Àvola	26.510	688	257	417	42	565	108	13.197	13.530	26.727	7.426
3	Buccheri	3.988	66	50	89	13	120	72	1.891	2.023	3.914	5.743
4	Buscemi	2.123	38	24	32	—	86	2	995	1.086	2.081	5.157
5	Canicattini Bagni	9.361	153	97	161	9	194	—	4.700	4.693	9.393	1.511
6	Carlentini	12.566	295	115	334	4	396	11	6.413	6.264	12.677	15.802
7	Càssaro	1.729	23	24	33	—	68	—	840	853	1.693	1.940
8	Ferla	4.120	84	46	43	5	107	1	2.048	2.050	4.098	2.477
9	Floridia	16.094	376	170	443	34	466	123	8.077	8.111	16.188	2.622
10	Francofonte	16.147	361	147	351	12	470	73	8.204	7.977	16.181	7.395

SIRACUSA-SASSARI

N. d'ordine	COMUNI	PO- POLA- ZIONE RESI- DENTE al 31 dic. 1959	ISCRIZIONI E CANCELLAZIONI ANAGRAFICHE NELL'ANNO 1960						POPOLAZIONE RESIDENTE al 31 dicembre 1960			SU- PER- FICIE 1960 — ettari
			Per movimento naturale		Per trasferimento di residenza				M	F	MF.	
			Nati vivi	Morti	Iscritti		Cancellati					
					da altro Comune	dal- l'e- stero	per altro Co- mune	per l'e- stero				
11	Lentini	32.845	692	236	549	15	720	18	16.953	16.124	33.077	21.584
12	Melilli	8.648	219	69	328	—	395	104	4.439	4.188	8.627	16.139
13	Noto	27.254	559	234	578	46	991	78	13.594	13.540	27.134	55.114
14	Pachino	25.916	584	208	477	64	657	40	13.049	13.087	26.136	6.534
15	Palazzolo Acreide	11.665	171	122	260	52	338	80	5.636	5.972	11.608	8.632
16	Rosolini	17.288	482	145	426	26	486	7	8.920	8.664	17.584	7.615
17	SIRACUSA	82.944	1.926	664	3.531	122	2.297	4	42.460	43.098	85.558	23.618
18	Solarino	5.966	160	51	237	6	126	25	3.147	3.020	6.167	1.301
19	Sortino	10.289	189	88	139	12	179	417	5.056	4.889	9.945	9.321
	PROVINCIA	342.063	7.632	2.986	9.713	567	9.886	1240	173.558	172.305	345.863	210.863

PROVINCIA DI SASSARI

1	Àggius	4.736	121	27	181	—	134	1	2.446	2.430	4.876	15.965
2	Alà dei Sardi	2.594	52	19	30	—	41	—	1.398	1.218	2.616	18.860
3	Alghero	26.698	606	158	960	11	714	1	14.277	13.125	27.402	22.439
4	Anela	1.498	33	13	22	1	40	—	773	728	1.501	3.696
5	Àrdara	1.156	24	7	42	—	76	—	602	537	1.139	3.807
6	Arzachena	4.578	101	47	183	—	179	—	2.402	2.234	4.636	22.861
7	Bàrari	1.350	17	12	24	—	69	—	667	643	1.310	2.127
8	Benetutti	3.139	64	29	26	—	57	1	1.558	1.584	3.142	9.453
9	Berchidda	3.492	57	41	45	—	70	—	1.687	1.796	3.483	20.188
10	Bessude	733	6	9	10	—	23	—	344	373	717	2.684
11	Bonnànarò	1.837	26	19	22	—	61	—	856	949	1.805	2.178
12	Bono	4.961	115	48	97	—	174	—	2.431	2.520	4.951	7.447
13	Bonorva	7.293	122	70	143	—	345	—	3.625	3.518	7.143	14.955
14	Bortigiàdas	1.835	25	13	36	—	79	—	932	872	1.804	8.726
15	Borutta	575	7	5	9	—	26	—	279	281	560	476
16	Bottidda	1.183	23	9	32	—	24	—	581	624	1.205	3.383
17	Buddusò	6.928	161	55	123	5	186	—	3.546	3.430	6.976	34.797
18	Bultei	2.411	29	14	34	—	73	—	1.201	1.186	2.387	9.661
19	Bulzi	943	33	3	29	—	38	—	491	473	964	2.163
20	Bùrgos	1.802	37	16	55	—	107	—	897	874	1.771	1.824
21	Calangiànus (a)	6.799	142	44	149	—	234	—	3.442	3.302	6.744	25.007
22	Cargeghe	743	11	4	19	—	59	—	370	340	710	1.200
23	Castelsardo	5.145	147	31	67	2	149	—	2.661	2.520	5.181	6.205
24	Cherèmule	831	10	11	7	—	26	—	409	402	811	2.413
25	Chiamamonti	3.072	70	27	34	1	108	65	1.516	1.461	2.977	11.378
26	Codrongiànos	1.416	22	21	39	—	69	—	702	685	1.387	3.038
27	Cossoine	1.766	38	14	27	—	51	—	914	852	1.766	3.883
28	Esporlatu	762	20	5	21	—	12	—	406	380	786	1.831
29	Florinas	2.064	30	21	40	—	64	—	1.042	1.007	2.049	3.609
30	Giave	1.562	23	12	25	1	70	—	751	778	1.529	4.692
31	Illorai	2.085	60	15	50	—	68	3	1.085	1.024	2.109	5.704
32	Ittireddu	1.167	22	4	15	—	80	—	589	531	1.120	2.386
33	Ìttiri	9.256	162	85	101	5	217	6	4.699	4.517	9.216	11.156

(a) Dai dati della popolazione al 31 dicembre 1960 sono stati detratti: n. 33M, 35F., 68MF., corrispondenti ad altrettante schede anagrafiche cedute al comune di Olbia, in dipendenza della variazione territoriale disposta con L. R. n. 24 del 15-10-1959.

SASSARI

N. d'ordine	COMUNI	PO- POLA- ZIONE RESI- DENTE al 31 dic. 1959	ISCRIZIONI E CANCELLAZIONI ANAGRAFICHE NELL'ANNO 1960						POPOLAZIONE RESIDENTE al 31 dicembre 1960			SU- PER- FICIE 1960 — ettari
			Per movimento naturale		Per trasferimento di residenza				M	F	MF	
			Nati vivi	Morti	Iscritti		Cancellati					
					da altro Comune	dal- l'e- stero	per altro Co- mune	per l'e- stero				
34	Laerru	1.563	43	14	52	—	84	—	803	757	1.560	1.995
35	La Maddalena	10.692	172	87	497	—	565	—	5.251	5.458	10.709	4.937
36	Luogosanto	2.636	39	13	73	—	105	1	1.343	1.286	2.629	13.545
37	Lùras	3.150	66	20	115	—	165	—	1.583	1.563	3.146	9.098
38	Mara	1.358	34	11	32	—	66	—	720	627	1.347	1.888
39	Màrtis	1.289	27	6	35	—	100	—	660	585	1.245	2.294
40	Monteleone Rocca Dòria	324	5	5	3	—	13	—	156	158	314	1.301
41	Monti	2.681	63	19	88	—	94	—	1.417	1.302	2.719	13.072
42	Mòres	3.211	57	31	31	—	131	—	1.565	1.572	3.137	9.508
43	Mùros	541	16	4	32	—	12	—	292	281	573	1.125
44	Nughedu di San Nicolò .	2.160	36	12	20	1	146	4	1.005	1.050	2.055	6.795
45	Nule	2.117	52	18	20	—	38	11	1.036	1.086	2.122	5.180
46	Nulvi	4.508	97	50	59	7	145	—	2.275	2.201	4.476	7.884
47	Òlbia (a)	18.762	461	105	510	—	628	2	9.708	9.358	19.066	41.565
48	Olmedo	1.855	50	15	52	—	183	—	898	861	1.759	3.371
49	Òschiri	4.730	89	30	96	1	144	46	2.334	2.362	4.696	21.607
50	Òsilo	6.084	96	63	102	—	256	—	2.996	2.967	5.963	11.631
51	Ossi	4.511	119	35	150	—	187	—	2.276	2.282	4.558	3.011
52	Ozieri	12.106	286	103	339	4	510	12	6.022	6.088	12.110	25.730
53	Pàdria	1.965	31	14	51	—	62	—	975	996	1.971	4.803
54	Palau	1.799	20	10	82	2	98	1	910	884	1.794	4.438
55	Pattada	5.411	108	35	94	—	174	214	2.663	2.527	5.190	16.508
56	Pèrfugas	3.725	82	18	83	—	133	—	1.966	1.773	3.739	7.830
57	Ploaghe	5.141	95	46	89	—	95	—	2.643	2.541	5.184	9.608
58	Porto Tòrres	11.088	324	80	444	—	452	—	6.111	5.213	11.324	10.255
59	Pozzomaggiore	5.002	56	52	85	—	130	—	2.447	2.514	4.961	7.952
60	Putifigari	748	23	1	17	—	32	—	407	348	755	5.312
61	Romana	993	25	9	9	—	35	—	506	477	983	2.163
62	San Francesco d'Aglientu	1.513	24	13	45	—	89	—	777	703	1.480	15.038
63	Santa Teresa Gallura . .	2.703	35	29	176	—	110	—	1.406	1.369	2.775	10.119
64	SÀSSARI	86.425	2.135	683	3.508	11	2.461	11	43.161	45.763	88.924	60.458
65	Sèdini	5.511	136	37	181	—	179	10	2.919	2.683	5.602	8.049
66	Semèstene	772	14	6	14	1	46	—	372	377	749	3.972
67	Sènnori	5.638	135	46	123	—	183	—	2.794	2.873	5.667	3.143
68	Siligo	1.792	20	14	19	—	73	—	848	896	1.744	4.361
69	Sorso	9.554	216	79	217	—	300	—	4.777	4.831	9.608	6.699
70	Tèmpio Pausània	14.007	275	128	594	5	654	13	7.158	6.928	14.086	35.898
71	Thiesi	3.614	56	39	45	—	122	—	1.669	1.885	3.554	6.383
72	Tissi	1.420	34	9	23	—	45	—	703	720	1.423	1.035
73	Torralba	1.534	23	17	30	—	72	—	785	713	1.498	3.675
74	Trinità d'Agultu e Vigno- la	1.935	39	8	65	—	72	—	1.019	940	1.959	12.936
75	Tula	2.130	46	15	33	—	66	—	1.117	1.011	2.128	6.606
76	Uri	2.439	63	21	46	—	40	—	1.286	1.201	2.487	5.672
77	Ùsini	3.007	76	29	72	—	88	—	1.492	1.546	3.038	3.068
78	Villanova Monteleone . .	4.833	112	30	68	—	228	—	2.400	2.355	4.755	20.258
	PROVINCIA	385.387	8.427	3.017	11.216	58	13.334	402	195.230	193.105	388.335	751.968

(a) Nei dati della popolazione al 31 dicembre 1960, sono stati compresi: n. 33M., 35F., 68MF., corrispondenti ad altrettante schede anagrafiche ricevute dal comune di Calangianus, in dipendenza della variazione territoriale disposta con L. R. n. 24 del 15-10-1959.

NUORO

N. d'ordine	COMUNI	PO- POLA- ZIONE RESI- DENTE al 31 dic. 1959	ISCRIZIONI E CANCELLAZIONI ANAGRAFICHE NEL L'ANNO 1960						POPOLAZIONE RESIDENTE al 31 dicembre 1960			SU- PER- FICIE 1960 — ettari
			Per movimento naturale		Per trasferimento di residenza				M	F	MF	
			Nati vivi	Morti	Iscritti		Cancellati					
					da altro Comune	dal- l'e- stero	per altro Co- mune	per l'e- stero				

PROVINCIA DI NUORO

1	Aritzo	2.509	67	23	53	—	56	—	1.261	1.289	2.550	7.560
2	Arzana	3.287	73	25	88	—	73	—	1.641	1.709	3.350	16.260
3	Atzara	1.767	39	10	34	—	48	—	928	854	1.782	3.581
4	Aùstis	1.464	42	13	32	—	43	—	744	738	1.482	5.072
5	Bari Sardo	3.245	97	27	57	—	85	—	1.577	1.710	3.287	3.753
6	Baunei (a)	4.102	90	38	42	—	55	—	2.030	2.031	4.061	21.645
7	Belvi	924	22	8	28	—	43	—	464	459	923	1.810
8	Bìrori	508	11	6	9	—	42	—	254	226	480	1.736
9	Bitti	6.206	119	60	83	—	166	—	3.003	3.179	6.182	21.588
10	Bolòtana	4.500	72	24	47	—	128	—	2.238	2.229	4.467	10.852
11	Bòrore	2.991	47	31	61	—	107	—	1.487	1.474	2.961	4.274
12	Bortigali	2.704	34	35	70	—	94	—	1.358	1.321	2.679	6.746
13	Bosa	8.771	179	97	227	—	158	—	4.290	4.632	8.922	13.567
14	Budoni	2.455	61	8	40	—	33	—	1.308	1.207	2.515	5.590
15	Cùglieri	4.679	69	43	112	—	185	—	2.287	2.345	4.632	12.054
16	Dèsulo	4.691	132	42	56	—	110	—	2.283	2.444	4.727	7.472
17	Dorgali	7.253	166	65	96	1	133	6	3.650	3.662	7.312	22.481
18	Dualchi	1.009	15	13	27	—	36	—	507	495	1.002	2.344
19	Elini	524	15	6	25	—	25	—	265	268	533	1.090
20	Escalaplano	3.581	103	27	78	—	124	—	1.832	1.779	3.611	9.388
21	Escolca	989	16	6	14	—	20	—	502	491	993	1.472
22	Esterzili	1.549	41	12	25	—	44	—	805	754	1.559	10.078
23	Flùssio	694	14	5	17	1	26	—	348	347	695	692
24	Fonni	5.384	117	48	80	—	137	—	2.655	2.741	5.396	11.230
25	Gadoni	1.548	33	11	65	—	44	—	783	808	1.591	4.350
26	Gàiro	2.918	63	22	55	1	66	1	1.443	1.505	2.948	11.079
27	Galtelli	2.160	79	8	33	—	63	—	1.146	1.055	2.201	5.682
28	Gavoi	4.019	122	34	156	—	191	—	2.010	2.062	4.072	4.585
29	Genoni	1.602	32	18	15	—	57	—	810	764	1.574	4.389
30	Gèrgei	2.372	46	13	25	—	44	—	1.282	1.104	2.386	3.607
31	Girasole	377	8	5	6	—	4	—	181	201	382	1.298
32	Ilbono	2.458	54	17	47	—	51	—	1.173	1.318	2.491	3.091
33	Irgoli	2.050	49	18	27	—	84	—	1.054	970	2.024	7.493
34	Isili	3.520	89	35	126	—	256	—	1.766	1.678	3.444	6.793
35	Jerzu	4.123	81	46	124	—	130	—	2.073	2.079	4.152	10.261
36	Làconi	3.149	76	19	125	—	139	—	1.650	1.542	3.192	12.487
37	Lanusei	5.373	136	39	198	3	220	—	2.731	2.720	5.451	5.338
38	Lei	806	16	4	4	—	22	—	417	383	800	1.901
39	Loceri	1.818	48	11	27	—	42	—	933	907	1.840	1.931
40	Lòculi	648	19	4	10	—	16	—	340	317	657	3.828
41	Lodè	3.523	85	17	21	—	43	—	1.863	1.706	3.569	12.070
42	Lotzorai	1.278	33	15	19	—	10	—	680	625	1.305	1.684
43	Lula	2.475	48	13	25	—	48	1	1.257	1.229	2.486	14.856
44	Macomer	8.277	171	50	389	—	404	—	4.144	4.239	8.383	12.258
45	Magomàdas	888	14	4	10	—	26	—	431	451	882	895

(a) Dai dati della popolazione al 31 dicembre 1960, sono stati dettratti: n. 40M., 40F., 80 MF., corrispondenti ad altrettante schede anagrafiche cedute al comune di Triei, in dipendenza della variazione territoriale disposta con Legge Regionale n. 23 del 6-10-1959.

NUORO

N. d'ordine	COMUNI	PO- POLA- ZIONE RESI- DENTE al 31 dic. 1959	ISCRIZIONI E CANCELLAZIONI ANAGRAFICHE NELL'ANNO 1960						POPOLAZIONE RESIDENTE al 31 dicembre 1960			SU- PER- FICIE 1960 — ettari
			Per movimento naturale		Per trasferimento di residenza				M	F	MF	
			Nati vivi	Morti	Iscritti		Cancellati					
					da altro Comune	dal- l'e- stero	per altro Co- mune	per l'e- stero				
46	Mamoiada	3.194	59	25	66	—	95	—	1.633	1.566	3.199	4.903
47	Meana Sardo	2.668	66	29	31	—	66	—	1.371	1.299	2.670	7.392
48	Mòdolo	374	6	7	3	—	4	—	169	203	372	252
49	Montresta	1.348	39	12	36	—	61	—	725	625	1.350	2.379
50	Noragùgume	691	14	5	9	—	47	—	353	309	662	2.680
51	NUORO	22.019	528	127	1.093	16	766	—	11.338	11.425	22.763	19.227
52	Nuràgus	1.421	27	10	23	—	26	—	749	686	1.435	1.987
53	Nurallao	1.751	58	22	50	—	71	—	901	865	1.766	3.476
54	Nurri	4.242	99	34	88	—	228	—	2.210	1.957	4.167	7.390
55	Oliena	6.915	149	58	60	—	100	—	3.482	3.484	6.966	16.537
56	Ollolai	2.245	66	14	36	—	26	—	1.167	1.140	2.307	2.734
57	Olzai	1.890	43	20	49	—	60	—	936	966	1.902	6.985
58	Ònani	1.131	31	5	49	—	71	—	701	434	1.135	7.155
59	Onifai	947	28	6	24	—	16	—	544	433	977	4.296
60	Oniferi	1.215	32	12	15	—	52	6	604	588	1.192	3.562
61	Orani	3.704	59	29	58	1	104	—	1.868	1.821	3.689	13.052
62	Orgòsolo	4.623	119	45	56	—	92	—	2.342	2.319	4.661	22.366
63	Orosei	4.110	123	29	77	—	79	—	2.120	2.082	4.202	9.043
64	Orotelli	3.384	74	31	38	5	116	7	1.654	1.693	3.347	6.120
65	Orroli	3.719	95	25	42	—	99	—	1.936	1.796	3.732	7.567
66	Ortueri	2.321	59	20	36	—	46	—	1.224	1.126	2.350	3.895
67	Orune	5.969	155	40	54	—	136	—	3.126	2.876	6.002	12.858
68	Osidda	528	12	3	11	—	22	—	262	264	526	2.578
69	Òsini	1.717	42	9	28	—	31	—	837	910	1.747	3.968
70	Ottana	1.880	59	15	24	—	37	—	932	979	1.911	4.516
71	Ovodda	2.021	51	23	55	—	58	—	1.044	1.002	2.046	4.078
72	Perdasdefogu	2.138	55	15	136	4	82	—	1.138	1.098	2.236	7.773
73	Posada	1.264	25	4	14	—	41	—	692	566	1.258	3.352
74	Sàdali	1.416	38	8	35	—	43	—	698	740	1.438	4.988
75	Sàgama	471	9	2	4	—	19	—	242	221	463	1.167
76	San Teodoro	1.757	41	19	57	—	80	—	945	811	1.756	10.483
77	Sarule	2.467	45	28	26	—	45	—	1.163	1.302	2.465	5.265
78	Scano di Montiferro	2.841	42	30	36	—	68	—	1.420	1.401	2.821	6.048
79	Sennariolo	377	7	3	1	—	12	—	176	194	370	1.568
80	Serri	1.011	21	6	23	—	35	—	526	488	1.014	1.913
81	Seui	3.349	106	36	46	5	152	—	1.612	1.706	3.318	14.820
82	Seulo	1.809	37	12	28	—	50	—	930	882	1.812	5.886
83	Silànus	2.987	75	32	40	4	71	—	1.536	1.467	3.003	4.804
84	Sindia	2.902	44	22	57	—	83	5	1.443	1.450	2.893	5.830
85	Siniscola	6.754	187	41	167	—	221	—	3.455	3.391	6.846	19.996
86	Sòrgono	2.397	47	24	54	—	110	—	1.231	1.133	2.364	5.619
87	Suni	1.904	34	9	48	—	47	—	940	990	1.930	4.732
88	Tàlana	1.311	31	8	8	—	7	—	662	673	1.335	11.792
89	Tertenia	3.697	102	19	61	—	96	—	1.921	1.824	3.745	11.777
90	Teti	1.048	29	4	31	—	35	—	530	539	1.069	4.391
91	Tiana	898	27	9	27	—	13	—	478	452	930	1.935
92	Tinnura	370	3	5	2	—	12	—	158	200	358	379
93	Tonara	3.523	79	37	51	—	110	—	1.763	1.743	3.506	5.212

NUORO-CAGLIARI

N. d'ordine	COMUNI	PO- POLA- ZIONE RESI- DENTE al 31 dic. 1959	ISCRIZIONI E CANCELLAZIONI ANAGRAFICHE NELL'ANNO 1960						POPOLAZIONE RESIDENTE al 31 dicembre 1960			SU- PER- FICIE 1960 — ettari
			Per movimento naturale		Per trasferimento di residenza				M	F	MF	
			Nati vivi	Morti	Iscritti		Cancellati					
					da altro Comune	dal l'e- stero	per altro Co- mune	per l'e- stero				
94	Torpè	2.963	87	17	38	—	89	—	1.516	1.466	2.982	9.230
95	Tortoli	4.465	127	32	214	—	189	—	2.294	2.291	4.585	3.997
96	Tresnuràghes	2.176	43	26	22	—	52	—	1.061	1.102	2.163	3.155
97	Triei (a)	1.136	33	12	10	—	16	—	622	609	1.231	2.854
98	Ulàssai	2.442	56	27	49	—	86	—	1.156	1.278	2.434	12.211
99	Urzuilei	1.699	38	9	13	—	16	—	908	817	1.725	12.992
100	Ussàssai	1.250	24	22	27	—	30	—	616	633	1.249	4.730
101	Villagrande Strisàili	3.941	93	23	43	—	71	—	2.015	1.968	3.983	21.080
102	Villanova Tulo	1.829	61	23	45	—	88	—	976	848	1.824	4.031
	PROVINCIA	285.787	6.682	2.294	6.432	41	8.509	26	144.935	143.178	288.113	727.217

PROVINCIA DI CAGLIARI

1	Abbasanta	2.429	46	23	114	—	162	—	1.195	1.209	2.404	3.985
2	Aidomaggiore	978	9	11	9	—	18	—	469	498	967	4.133
3	Ales	2.736	55	25	81	—	104	—	1.390	1.353	2.743	2.972
4	Àllai	803	15	12	20	—	16	—	411	399	810	2.738
5	Arborea	3.950	76	22	144	—	522	—	1.932	1.694	3.626	11.550
6	Àrbus	10.580	267	78	124	—	436	5	5.217	5.235	10.452	26.716
7	Ardauli	2.060	25	21	7	2	40	—	1.045	988	2.033	2.055
8	Armungia	1.310	25	11	6	—	46	2	665	617	1.282	5.479
9	Assèmini	8.987	263	54	400	1	344	—	4.763	4.490	9.253	11.749
10	Assolo	798	18	2	4	—	20	—	417	381	798	1.631
11	Asuni	790	22	3	20	—	28	—	394	407	801	2.120
12	Ballao	1.719	57	12	45	—	52	—	851	906	1.757	4.668
13	Baradili	196	3	3	3	—	11	—	89	99	188	561
14	Baràtili San Pietro	1.197	21	8	9	—	8	—	597	614	1.211	594
15	Baressa	1.272	30	10	12	—	23	—	666	615	1.281	1.255
16	Barrali	803	27	7	10	—	58	—	409	366	775	1.146
17	Barùmini	1.805	33	11	50	—	75	—	922	880	1.802	2.658
18	Bauladu	836	16	11	45	—	52	—	435	399	834	2.421
19	Bidoni	390	4	5	2	—	15	—	196	180	376	1.167
20	Bonàrcado	1.999	40	19	46	—	62	—	1.057	947	2.004	2.854
21	Boronneddu	268	4	1	—	—	3	—	142	126	268	465
22	Buggerru (*) dal 12-4-60	2.010	26	11	35	—	89	—	999	972	1.971	4.823
23	Burcei	2.737	59	16	15	—	70	—	1.433	1.292	2.725	9.497
24	Busachi	2.795	52	37	25	—	102	—	1.315	1.418	2.733	5.930
25	Càbras	7.037	145	66	134	—	166	—	3.602	3.482	7.084	10.218
26	CÀGLIARI	171.946	4.168	1.227	6.790	37	4.274	5	86.338	91.097	177.435	13.350
27	Calasetta	2.783	50	32	81	—	110	—	1.355	1.417	2.772	3.098
28	Capoterra	6.321	191	66	218	—	195	1	3.350	3.118	6.468	6.825
29	Carbònia	39.691	955	207	1.251	—	1.840	3	20.459	19.388	39.847	14.561
30	Carloforte	7.420	83	96	99	13	136	2	3.632	3.749	7.381	5.023
31	Collinas	1.312	20	12	10	—	22	—	682	626	1.308	2.079
32	Decimomannu	3.973	118	28	178	—	197	—	2.015	2.029	4.044	2.805

(*) Cfr. avvertenze a pag. V.

(a) Nei dati della popolazione al 31 dicembre 1960 sono stati compresi: n. 40M., 40F., 80MF., corrispondenti ad altrettante schede anagrafiche ricevute dal comune di Baunei, in dipendenza della variazione territoriale disposta con L. R. n. 23 del 6-10-1959.

CAGLIARI

N. d'ordine	COMUNI	PO- POLA- ZIONE RESI- DENTE al 31 dic. 1959	ISCRIZIONI E CANCELLAZIONI ANAGRAFICHE NELL'ANNO 1960						POPOLAZIONE RESIDENTE al 31 dicembre 1960			SU- PER- FICIE 1960 — ettari
			Per movimento naturale		Per trasferimento di residenza				M	F	MF	
			Nati vivi	Morti	Iscritti		Cancellati					
					da altro Comune	dal- l'e- stero	per altro Co- mune	per l'e- stero				
33	Decimoputzu	2.953	83	17	57	—	107	—	1.484	1.485	2.969	4.481
34	Dolianova	6.404	144	43	167	6	203	—	3.263	3.212	6.475	8.460
35	Dòmus de Maria	1.420	38	5	27	—	105	—	717	658	1.375	9.678
36	Domusnòvas	6.218	184	45	203	—	364	—	3.211	2.985	6.196	8.047
37	Donori	1.877	71	12	36	—	51	—	1.004	917	1.921	3.517
38	Figù-Gonnosnò	1.177	16	8	13	—	30	—	601	567	1.168	1.544
39	Fluminimaggiore (*)											
	<i>fino all'11-4-60</i>	6.380	33	12	27	2	49	—	3.244	3.137	6.381	15.643
	<i>dal 12-4-60</i>	4.371	71	28	76	—	121	—	2.212	2.157	4.369	10.820
40	Fordongianus	1.861	49	14	26	—	53	—	980	889	1.869	3.940
41	Furtei	1.800	53	17	75	—	44	—	960	907	1.867	2.611
42	Genuri	784	15	2	4	—	21	—	385	395	780	755
43	Gèsico	1.298	49	7	21	—	38	—	616	707	1.323	2.556
44	Gèsturi	1.923	40	24	26	—	47	—	985	933	1.918	4.687
45	Ghilarza	4.298	78	46	102	—	203	—	2.028	2.201	4.229	5.893
46	Giba	7.394	207	30	248	—	393	—	3.851	3.575	7.426	10.734
47	Goni	799	25	4	13	—	62	—	367	404	771	1.871
48	Gonnesa	6.174	143	41	242	2	481	—	3.027	3.012	6.039	4.745
49	Gonnoscodina	739	15	7	16	—	25	—	411	327	738	885
50	Gonnosfanàdiga	7.877	156	86	88	—	198	—	3.885	3.952	7.837	12.523
51	Gonnostramatza	1.221	30	13	20	—	58	—	626	574	1.200	1.752
52	Guamaggiore	1.179	36	2	20	—	28	—	616	589	1.205	1.684
53	Guasila	3.591	85	25	58	—	72	—	1.842	1.795	3.637	4.355
54	Gùspini	13.107	359	99	256	5	562	1	6.648	6.417	13.065	17.474
55	Iglèsias	29.765	797	234	741	13	1.557	2	14.704	14.819	29.523	20.763
56	Las Plàssas	652	17	9	16	—	38	—	322	316	638	1.114
57	Lunamatrona	2.062	56	14	62	2	69	—	1.064	1.035	2.099	2.057
58	Màndas	3.162	60	26	90	—	168	—	1.581	1.537	3.118	4.504
59	Maracalagonis	3.550	81	28	55	—	73	—	1.818	1.767	3.585	10.160
60	Marrùbiu	4.233	94	30	167	—	282	—	2.237	1.945	4.182	6.121
61	Masùllas	2.253	57	15	15	—	49	—	1.126	1.135	2.261	2.997
62	Milis	1.684	32	13	59	—	67	—	815	880	1.695	1.871
63	Mogorella	711	13	5	6	—	26	—	349	350	699	1.718
64	Mògoro	5.215	103	29	66	—	118	—	2.680	2.557	5.237	4.895
65	Monastir	2.953	74	17	92	—	63	—	1.561	1.478	3.039	3.176
66	Morgongiori	1.452	42	14	34	—	51	—	759	704	1.463	4.528
67	Muravera	4.939	124	35	259	—	202	—	2.726	2.359	5.085	17.984
68	Musei	1.457	43	7	84	—	141	—	755	681	1.436	2.026
69	Narbolia	1.601	36	13	34	—	25	—	815	818	1.633	4.049
70	Narcao	3.683	104	29	84	—	235	—	1.847	1.760	3.607	11.397
71	Neoneli	1.223	31	8	17	—	50	—	584	629	1.213	4.800
72	Norbello	1.176	12	10	9	—	38	—	576	573	1.149	2.612
73	Nughedu Santa Vittòria	985	26	10	21	—	62	—	467	493	960	2.856
74	Nurachi	1.402	20	16	35	—	29	5	716	691	1.407	1.594
75	Nuràminis	3.132	67	20	48	—	93	—	1.596	1.538	3.134	4.529
76	Nureci	721	17	8	8	—	20	—	342	376	718	1.290
77	Nuxis	1.945	53	15	65	—	79	—	1.029	940	1.969	3.304
78	Ollasta	546	13	9	6	—	13	—	271	272	543	895


(*) Cfr. avvertenze a pag. IV.

CAGLIARI


N. d'ordine	COMUNI	PO- POLA- ZIONE RESI- DENTE al 31 dic. 1959	ISCRIZIONI E CANCELLAZIONI ANAGRAFICHE NELL'ANNO 1960						POPOLAZIONE RESIDENTE al 31 dicembre 1960			SU- PER- FICIE 1960 — ettari
			Per movimento naturale		Per trasferimento di residenza				M	F	MF	
			Nati vivi	Morti	Iscritti		Cancellati					
					da altro Comune	dal- l'e- stero	per altro Co- mune	per l'e- stero				
79	Ollastra Simàxis	1.310	29	11	12	—	44	—	638	658	1.296	2.151
80	Oristano	23.540	493	181	1.393	12	1.205	—	11.928	12.124	24.052	8.462
81	Ortacesus	1.068	34	11	41	—	35	—	586	511	1.097	2.356
82	Pabillònis	2.885	93	22	53	1	106	—	1.509	1.395	2.904	3.756
83	Palmas Arborea	972	27	12	32	—	74	—	480	465	945	3.932
84	Pau	681	16	6	10	—	34	—	345	322	667	1.408
85	Pauli Arbarei	850	22	7	7	—	35	—	470	367	837	1.513
86	Paulilätino	3.169	49	41	53	—	81	—	1.621	1.528	3.149	10.380
87	Perdaxius	1.679	49	10	51	—	84	—	896	789	1.685	2.921
88	Pimentel	1.240	34	13	14	—	26	—	628	621	1.249	1.498
89	Portoscuso	3.510	91	25	155	—	97	—	1.845	1.789	3.634	3.903
90	Pula	3.513	83	18	199	—	212	—	1.765	1.800	3.565	13.878
91	Quartu Sant'Elena	22.532	624	166	872	9	620	2	11.609	11.640	23.249	9.628
92	Riola Sardo	2.073	56	20	24	—	51	—	1.075	1.007	2.082	4.833
93	Ruinäs	1.577	28	15	13	—	46	—	777	780	1.557	3.038
94	Samassi	4.657	99	24	86	—	148	—	2.361	2.309	4.670	4.221
95	Samatzai	1.825	35	13	25	—	58	—	932	882	1.814	3.112
96	Samugheo	4.062	90	33	50	—	100	—	2.054	2.015	4.069	8.127
97	San Basilio	1.469	43	15	14	—	31	—	742	738	1.480	4.483
98	San Gavino Monreale	8.509	192	69	202	1	254	—	4.381	4.200	8.581	8.754
99	San Giovanni Suergiu	5.908	148	34	177	—	352	—	3.025	2.822	5.847	7.063
100	Sanluri	8.191	150	57	362	—	432	—	4.227	3.987	8.214	8.416
101	San Nicolò d'Arcidano	2.448	71	24	54	4	99	—	1.279	1.175	2.454	2.836
102	San Nicolò Gerrei	1.495	25	11	17	—	31	2	777	716	1.493	6.264
103	San Sperate	4.184	95	22	70	—	101	—	2.155	2.071	4.226	2.615
104	Santadi	6.037	159	28	109	—	276	—	3.085	2.916	6.001	15.263
105	Santa Giusta	2.426	57	13	46	—	90	—	1.243	1.183	2.426	6.917
106	Sant'Andrea Frius	1.812	56	18	35	—	62	—	941	882	1.823	3.643
107	Sant'Antioco	11.060	262	86	266	1	299	—	5.670	5.534	11.204	8.742
108	Sant'Antònio Ruinäs	784	19	7	23	—	4	—	415	400	815	1.913
109	Santu Lussùrgiu	3.946	45	39	52	—	101	—	1.895	2.008	3.903	9.967
110	San Vero Milis	2.569	51	33	69	—	98	—	1.259	1.299	2.558	7.220
111	San Vito	5.342	108	53	27	—	132	—	2.606	2.686	5.292	23.936
112	Sàrdara	4.409	106	45	77	—	138	—	2.209	2.200	4.409	5.611
113	Sarroch	2.746	60	14	44	—	81	1	1.365	1.389	2.754	6.788
114	Sèdilo	3.161	52	37	50	—	124	—	1.540	1.562	3.102	6.888
115	Segariu	1.479	43	11	43	—	46	—	768	740	1.508	1.669
116	Selàrgius	8.650	233	55	276	—	321	—	4.369	4.414	8.783	2.671
117	Sèlegas	1.953	53	14	31	—	105	—	956	962	1.918	2.051
118	Sèneghe	2.630	40	23	37	—	82	—	1.314	1.288	2.602	5.782
119	Sènis	1.023	15	8	25	—	32	—	537	486	1.023	1.605
120	Senorbi	4.041	92	25	107	—	125	—	2.111	1.979	4.090	3.435
121	Serdiana	1.723	40	8	28	—	56	—	848	879	1.727	5.566
122	Serramanna	7.747	204	75	170	—	219	—	3.998	3.829	7.827	8.390
123	Serrènti	4.930	122	30	94	—	144	—	2.589	2.383	4.972	4.282
124	Sestu	6.676	188	42	107	—	158	—	3.436	3.335	6.771	4.832
125	Sèttime San Pietro	3.186	87	28	53	—	58	—	1.638	1.602	3.240	2.321
126	Setzu	332	3	4	2	—	13	—	155	165	320	782

CAGLIARI

N. d'ordine	COMUNI	PO- POLA- ZIONE RESI- DENTE al 31 dic. 1959	ISCRIZIONI E CANCELLAZIONI ANAGRAFICHE NELL'ANNO 1960						POPOLAZIONE RESIDENTE al 31 dicembre 1960			SU- PER- FICIE 1960 — ettiari
			Per movimento naturale		Per trasferimento di residenza				M	F	MF	
			Nati vivi	Morti	Iscritti		Cancellati					
					da altro Comune	dal l'e- stero	per altro Co- mune	per l'e- stero				
127	Siamaggiore	987	27	8	43	—	151	—	459	439	898	1.322
128	Siamanna-Siapiccia	1.536	42	13	51	—	60	1	804	751	1.555	4.627
129	Siddi	1.142	26	6	31	—	28	—	596	569	1.165	1.101
130	Siliqua	4.441	117	23	168	—	223	—	2.302	2.178	4.480	19.025
131	Silius	1.359	27	11	11	—	37	—	702	647	1.349	3.836
132	Simala	764	18	6	8	—	31	—	393	360	753	1.338
133	Simàxis	2.001	48	15	47	1	129	—	1.018	935	1.953	2.777
134	Sini	1.021	26	7	20	—	31	—	543	486	1.029	873
135	Sinnai	7.686	210	52	109	—	177	1	3.905	3.870	7.775	22.338
136	Siurgus Donigala	3.131	89	27	46	—	128	—	1.649	1.462	3.111	7.645
137	Solarussa	2.670	73	29	151	—	121	—	1.290	1.454	2.744	3.189
138	Solèminis	847	19	5	21	—	19	—	436	427	863	1.296
139	Sorradile	1.142	23	10	15	5	16	4	585	570	1.155	2.834
140	Suelli	1.260	29	11	26	—	71	—	637	596	1.233	1.924
141	Tadasuni	393	4	4	4	—	5	—	205	187	392	462
142	Terralba	9.075	224	70	254	3	283	1	4.728	4.474	9.202	3.488
143	Teulada	6.070	170	48	293	—	390	—	3.130	2.965	6.095	24.559
144	Tramatza	1.109	23	10	30	—	30	11	595	516	1.111	1.679
145	Tratalias	1.528	33	5	42	—	67	—	785	746	1.531	3.096
146	Tuili	1.755	25	15	17	—	112	—	860	810	1.670	2.451
147	Turri	757	9	1	2	—	15	—	396	356	752	964
148	Ulà Tirso	1.250	39	7	56	—	42	—	652	644	1.296	1.876
149	Uras	3.771	78	46	92	2	165	—	1.923	1.809	3.732	3.935
150	Usèllus	1.454	34	14	25	—	66	—	726	707	1.433	3.510
151	Ussana	2.486	69	24	63	—	82	—	1.285	1.227	2.512	3.285
152	Ussaramanna	973	17	6	10	—	28	—	486	480	966	974
153	Uta	4.140	124	21	108	—	131	—	2.241	1.979	4.220	13.446
154	Vallermosa	2.221	46	16	33	—	103	—	1.108	1.073	2.181	6.181
155	Villacidro	11.368	280	76	106	—	186	—	5.886	5.606	11.492	18.355
156	Villamar	3.503	113	29	72	—	134	—	1.724	1.801	3.525	3.864
157	Villamassàrgia	3.587	107	29	113	—	164	—	1.813	1.801	3.614	9.147
158	Villanovaforru	984	20	8	9	—	24	—	503	478	981	1.097
159	Villanovafranca	2.238	63	21	41	—	28	—	1.188	1.105	2.293	2.746
160	Villanova Truschedu	448	7	2	6	—	6	—	221	232	453	1.656
161	Villaputzu	4.902	107	37	91	1	147	1	2.461	2.455	4.916	19.103
162	Villasalto	2.726	55	18	17	—	57	—	1.410	1.313	2.723	13.072
163	Villa San Pietro	669	15	2	23	—	38	—	353	314	667	3.961
164	Villasimius	2.140	51	14	92	—	213	—	1.007	1.049	2.056	5.802
165	Villasor	5.505	137	45	211	—	161	—	2.879	2.768	5.647	8.661
166	Villaspeciosa	1.232	31	6	44	—	67	—	635	599	1.234	2.735
167	Villaurbana	2.138	76	14	57	—	91	—	1.069	1.097	2.166	5.848
168	Villa Verde	752	10	4	10	—	31	—	377	360	737	1.735
169	Zeddiani	1.117	27	13	66	—	38	—	588	571	1.159	1.188
170	Zerfaliu	1.140	29	7	38	—	32	—	586	582	1.168	1.546
	PROVINCIA	766.324	18.443	5.739	22.410	123	27.437	50	389.092	384.982	774.074	929.747



APPENDICE ALLA PARTE PRIMA



ELENCO ALFABETICO DEI COMUNI E RELATIVA PROVINCIA DI APPARTENENZA (*)

A

Abano Terme - PD	Aggius - SS	Alberona - FG	Alserio - CO
Abbadia Cerreto - MI	Agira - EN	Albese con Cassano - CO	Altamura - BA
Abbadia Lariana - CO	Agliana - PT	Albettono - VI	Altare - SV
Abbadia San Salvatore - SI	Agliano - AT	Albi - CZ	Altavilla Irpina - AV
Abbasanta - CA	Agliè - TO	Albiano - TN	Altavilla Milicia - PA
Abbateggio - PE	Agnà - PD	Albiano d'Ivrea - TO	Altavilla Monferrato - AL
Abbiategrosso - MI	Agnadello - CR	Albiate - MI	Altavilla Silentina - SA
Abetone - PT	Agnana Calabria - RC	Albidona - CS	Altavilla Vicentina - VI
Abriola - PZ	Agnone - CB	Albignasego - PD	Altidona - AP
Acate - RG	Agnosine - BS	Albinea - RE	Altilla - CS
Accadia - FG	Agordo - BL	Albino - BG	Altino - CH
Acciglio - CN	Agosta - ROMA	Albiolo - CO	Altissimo - VI
Accettura - MT	Agra - VA	Albisola Marina - SV	Altivole - TV
Acciano - AQ	Agrate Brianza - MI	Albisola Superiore - SV	Alto - CN
Accumoli - RI	Agrate Conturbia - NO	Albizzate - VA	Altofonte - PA
Acerenza - PZ	Agrigento - AG	Albonese - PV	Altomonte - CS
Acerno - SA	Agropoli - SA	Albosaggia - SO	Altopascio - LU
Acerra - NA	Agugliano - AN	Albugnano - AT	Alviano - TR
Aci Bonaccorsi - CT	Agugliaro - VI	Albuzzano - PV	Alvignano - CE
Aci Castello - CT	Aicurzio - MI	Alcamo - TP	Alvito - FR
Aci Catena - CT	Aidomaggiore - CA	Alcara li Fusi - ME	Alzano Lombardo - BG
Aci Reale - CT	Aidone - EN	Aldeno - TN	Alzano Scivria - AL
Aci Sant'Antonio - CT	Aielli - AQ	Aldino - BZ	Alzate Brianza - CO
Acquacanina - MC	Aiello Calabro - CS	Ales - CA	Amalfi - SA
Acquafondata - FR	Aiello del Friuli - UD	Alessandria - AL	Amandola - AP
Acquafredda - BS	Aiello del Sabato - AV	Alessandria del Carretto - CS	Amantea - CS
Acqualagna - PS	Aieta - CS	Alessandria della Rocca - AG	Amaro - UD
Acquanegra Cremonese - CR	Ailano - CE	Alessano - LE	Amaroni - CZ
Acquanegra sul Chiese - MN	Ailoche - VC	Alezio - LE	Amaseno - FR
Acquapendente - VT	Airasca - TO	Alfano - SA	Amato - CZ
Acquappesa - CS	Airola - BN	Alfedena - AQ	Amatrice - RI
Acquarica del Capo - LE	Airole - IM	Alfanello - BS	Ambivere - BG
Acquaro - CZ	Airuno - CO	Alfano Natta - AL	Amblar - TN
Acquasanta Terme - AP	Aisone - CN	Alfonsine - RA	Ameglia - SP
Acquasparta - TR	Ala - TN	Alghero - SS	Amelia - TR
Acquaviva Collecroce - CB	Alà dei Sardi - SS	Alia - PA	Amendolara - CS
Acquaviva delle Fonti - BA	Ala di Stura - TO	Aliano - MT	Ameno - NO
Acquaviva d'Isernia - CB	Alagna - PV	Alice Bel Colle - AL	Amorosi - BN
Acquaviva Picena - AP	Alagna Valsesia - VC	Alice Castello - VC	Ampezzo - UD
Acquaviva Platani - CL	Alanno - PE	Alice Superiore - TO	Anacapri - NA
Acqui Terme - AL	Alano di Piave - BL	Alife - CE	Anagni - FR
Acri - CS	Alasio - SV	Alimena - PA	Ancarano - TE
Acuto - FR	Alatri - FR	Aliminusa - PA	Ancona - AN
Adelfa - BA	Alba - CN	Alì Superiore - ME	Andali - CZ
Adrano - CT	Alba Adriatica - TE	Alì Terme - ME	Andalo - TN
Adrara San Martino - BG	Albairate - MI	Allai - CA	Andalo Valtellino - SO
Adrara San Rocco - BG	Albanella - SA	Allain - AO	Andezeno - TO
Adria - RO	Albano di Lucania - PZ	Alleghe - BL	Andora - SV
Adro - BS	Albano Laziale - ROMA	Allerona - TR	Andorno Micca - VC
Affi - VR	Albano Sant'Alessandro - BG	Alliste - LE	Andrano - LE
Affile - ROMA	Albano Vercellese - VC	Allumiere - ROMA	Andrate - TO
Afragola - NA	Albaredo Arnaboldi - PV	Alluvioni Cambiò - AL	Andreati - UD
Africo - RC	Albaredo d'Adige - VR	Almè - BG	Andretta - AV
Agazzano - PC	Albaredo per San Marco - SO	Almenno San Bartolomeo - BG	Andria - BA
Agerola - NA	Albaretto - PR	Almenno San Salvatore - BG	Andriano - BZ
	Albaretto della Torre - CN	Almese - TO	Anela - SS
	Albavilla - CO	Alonte - VI	Anfo - BS
	Albenga - SV	Alpette - TO	Angera - VA
	Albera Ligure - AL	Alpignano - TO	Anghiari - AR
	Alberobello - BA	Alseno - PC	Anghiari - VR

(*) Per l'indicazione della provincia sono state adottate le sigle automobilistiche riportate a pag. 217.

Angolo - *BS*
 Angri - *SA*
 Angrogna - *TO*
 Anguillara Sabazia - *ROMA*
 Anguillara Veneta - *PD*
 Annico - *CR*
 Annone di Brianza - *CO*
 Annone Veneto - *VE*
 Anoa - *RC*
 Antegnate - *BG*
 Anterivo - *BZ*
 Antey Saint André - *AO*
 Anticoli Corrado - *ROMA*
 Antignano - *AT*
 Antillo - *ME*
 Antonimina - *RC*
 Antrodoto - *RI*
 Antrona Schieranco - *NO*
 Anversa degli Abruzzi - *AQ*
 Anzano del Parco - *CO*
 Anzano di Puglia - *FG*
 Anzi - *PZ*
 Anzio - *ROMA*
 Anzola dell'Emilia - *BO*
 Anzola d'Ossola - *NO*
 Aosta - *AO*
 Apecchio - *PS*
 Apice - *BN*
 Apiro - *MC*
 Apollosa - *BN*
 Appiano - *BZ*
 Appiano Gentile - *CO*
 Appignano - *MC*
 Appignano del Tronto - *AP*
 Aprica - *SO*
 Apricale - *IM*
 Apricena - *FG*
 Aprigliano - *CS*
 Aprilia - *LT*
 Aquara - *SA*
 Aquila di Arroschia - *IM*
 Aquileia - *UD*
 Aquilonia - *AV*
 Aquino - *FR*
 Aradeo - *LE*
 Aragona - *AG*
 Aramengo - *AT*
 Arba - *UD*
 Arborea - *CA*
 Arhorio - *VC*
 Arbus - *CA*
 Arcade - *TV*
 Arce - *FR*
 Arcene - *BG*
 Arcevia - *AN*
 Archi - *CH*
 Arcidosso - *GR*
 Arcinazzo Romano - *ROMA*
 Arcisate - *VA*
 Arco - *TN*
 Arcola - *SP*
 Arcole - *VR*
 Arconate - *MI*
 Arcore - *MI*
 Arcugnano - *VI*
 Ardara - *SS*
 Ardauli - *CA*
 Ardenno - *SO*
 Ardesio - *BG*
 Ardore - *RC*
 Arena - *CZ*
 Arena Po - *PV*
 Arenzano - *GE*

Arese - *MI*
 Arezzo - *AR*
 Argegno - *CO*
 Argelato - *BO*
 Argenta - *FE*
 Argentera - *CN*
 Arguello - *CN*
 Argusto - *CZ*
 Ari - *CH*
 Ariano Irpino - *AV*
 Ariano nel Polesine - *RO*
 Ariccia - *ROMA*
 Arielli - *CH*
 Arienzo - *CE*
 Arignano - *TO*
 Arizzo - *NU*
 Arizzano - *NO*
 Arlena di Castro - *VT*
 Arluno - *MI*
 Armeno - *NO*
 Armento - *PZ*
 Armo - *IM*
 Armungia - *CA*
 Arnara - *FR*
 Arnasco - *SV*
 Arnaz - *AO*
 Arnesano - *LE*
 Arola - *NO*
 Arona - *NO*
 Arosio - *CO*
 Arpaia - *BN*
 Arpaise - *BN*
 Arpino - *FR*
 Arquà Petrarca - *PD*
 Arquà Polesine - *RO*
 Arquata del Tronto - *AP*
 Arquata Scrivia - *AL*
 Arre - *PD*
 Arrone - *TR*
 Arsago Seprio - *VA*
 Arsìe - *BL*
 Arsiero - *VI*
 Arsiè - *TE*
 Arsoli - *ROMA*
 Arta - *UD*
 Artegna - *UD*
 Artena - *ROMA*
 Artogne - *BS*
 Arvier - *AO*
 Arzachena - *SS*
 Arzago d'Adda - *BG*
 Arzana - *NU*
 Arzano - *NA*
 Arzene - *UD*
 Arzergrande - *PD*
 Arzignano - *VI*
 Ascea - *SA*
 Asciano - *SI*
 Ascoli Piceno - *AP*
 Ascoli Satriano - *FG*
 Ascrea - *RJ*
 Asiago - *VI*
 Asigliano Veneto - *VI*
 Asigliano Veronese - *VC*
 Asola - *MN*
 Asolo - *TV*
 Assago - *MI*
 Assemini - *CA*
 Assisi - *PG*
 Asso - *CO*
 Assolo - *CA*
 Assoro - *EN*
 Asti - *AT*

Asuni - *CA*
 Ateleta - *AQ*
 Atella - *PZ*
 Atena Lucana - *SA*
 Atessa - *CH*
 Atina - *FR*
 Atrani - *SA*
 Atri - *TE*
 Atripalda - *AV*
 Attigliano - *TR*
 Attimis - *UD*
 Atzara - *NU*
 Auditore - *PS*
 Augusta - *SR*
 Auletta - *SA*
 Aulla - *MS*
 Aurano - *NO*
 Aurigo - *IM*
 Auronzo - *BL*
 Ausonia - *FR*
 Austis - *NU*
 Avegno - *GE*
 Avelengo - *BZ*
 Avella - *AV*
 Avellino - *AV*
 Averara - *BG*
 Aversa - *CE*
 Avetrana - *TA*
 Avezzano - *AQ*
 Aviano - *UD*
 Aviatico - *BG*
 Avigliana - *TO*
 Avigliano - *PZ*
 Avio - *TN*
 Avise - *AO*
 Avola - *SR*
 Avolasca - *AL*
 Ayas - *AO*
 Aymavilles - *AO*
 Azziglio - *TO*
 Azzanello - *CR*
 Azzano d'Asti - *AT*
 Azzano Decimo - *UD*
 Azzano Mella - *BS*
 Azzano San Paolo - *BG*
 Azzate - *VA*
 Azzio - *VA*
 Azzone - *BG*

B

Baceno - *NO*
 Bacoli - *NA*
 Badalucco - *IM*
 Badia - *BZ*
 Badia Calavena - *VR*
 Badia Pavese - *PV*
 Badia Polesine - *RO*
 Badia Tedalda - *AR*
 Badolato - *CZ*
 Bagaladi - *RC*
 Bagheria - *PA*
 Bagnacavallo - *RA*
 Bagnara Calabria - *RC*
 Bagnara di Romagna - *RA*
 Bagnaria - *PV*
 Bagnaria Arsa - *UD*
 Bagnasco - *CN*
 Bagnatica - *BG*
 Bagni di Lucca - *LU*

Bagno a Ripoli - *FI*
 Bagno di Romagna - *FO*
 Bagnoli del Trigno - *CB*
 Bagnoli di Sopra - *PD*
 Bagnoli Iripino - *AV*
 Bagnolo Cremasco - *CR*
 Bagnolo del Salento - *LE*
 Bagnolo di Po - *RO*
 Bagnolo in Piano - *RE*
 Bagnolo Mella - *BS*
 Bagnolo Piemonte - *CN*
 Bagnolo San Vito - *MN*
 Bagnone - *MS*
 Bagnoregio - *VT*
 Bagolino - *BS*
 Baia e Latina - *CE*
 Baiano - *AV*
 Baiardo - *IM*
 Bairo - *TO*
 Baiso - *RE*
 Balangero - *TO*
 Baldichieri d'Asti - *AT*
 Baldissero Canavese - *TO*
 Baldissero d'Alba - *CN*
 Baldissero Torinese - *TO*
 Balestrate - *PA*
 Balestrino - *SV*
 Ballabio - *CO*
 Ballao - *CA*
 Balme - *TO*
 Balmuccia - *VC*
 Balocco - *VC*
 Balsorano - *AQ*
 Balvano - *PZ*
 Balzola - *AL*
 Banari - *SS*
 Banchette - *TO*
 Banco - *TN*
 Bannio Anzino - *NO*
 Banzi - *PZ*
 Baone - *PD*
 Baradili - *CA*
 Baragiano - *PZ*
 Baranello - *CB*
 Barano d'Ischia - *NA*
 Barasso - *VA*
 Barattoli San Pietro - *CA*
 Barbania - *TO*
 Barbara - *AN*
 Barbarano Romano - *VT*
 Barbarano Vicentino - *VI*
 Barbaresco - *CN*
 Barbariga - *BS*
 Barbata - *BG*
 Barberino di Mugello - *FI*
 Barberino Val d'Elsa - *FI*
 Barbianello - *PV*
 Barbiano - *BZ*
 Barbona - *PD*
 Barcellona Pozzo di Gotto - *ME*
 Barchi - *PS*
 Barcis - *UD*
 Bard - *AO*
 Bardello - *VA*
 Bardi - *PR*
 Bardineto - *SV*
 Bardolino - *VR*
 Bardonecchia - *TO*
 Bareggio - *MI*
 Barengo - *NO*
 Baresa - *CA*
 Barete - *AQ*
 Barga - *LU*

- Bargagli - *GE*
 Barge - *CN*
 Barghe - *BS*
 Bari - *BA*
 Bariano - *BG*
 Baricella - *BO*
 Barile - *PZ*
 Bari Sardo - *NU*
 Barisciano - *AQ*
 Barlassina - *MI*
 Barletta - *BA*
 Barni - *CO*
 Barolo - *CN*
 Barone Canavese - *TO*
 Baronissi - *SA*
 Barrafranca - *EN*
 Barrali - *CA*
 Barrea - *AQ*
 Barumini - *CA*
 Barzago - *CO*
 Barzana - *BG*
 Barzanò - *CO*
 Barzio - *CO*
 Basaluzzo - *AL*
 Bascapè - *PV*
 Baschi - *TR*
 Basciano - *TE*
 Baselga di Pinè - *TN*
 Baselga di Vezzano - *TN*
 Baselice - *BN*
 Basiano - *MI*
 Basicò - *ME*
 Basiglio - *MI*
 Basiliano - *UD*
 Bassano Bresciano - *BS*
 Bassano del Grappa - *VI*
 Bassano di Sutri - *VT*
 Bassano in Teverina - *VT*
 Bassiano - *LT*
 Bassignana - *AL*
 Bastia Mondovì - *CN*
 Bastia Umbra - *PG*
 Bastida de' Dossi - *PV*
 Bastida Pancarana - *PV*
 Bastiglia - *MO*
 Battaglia Terme - *PD*
 Battifollo - *CN*
 Battipaglia - *SA*
 Battuda - *PV*
 Baucina - *PA*
 Bauladu - *CA*
 Baunei - *NU*
 Baveno - *NO*
 Bazzano - *BO*
 Bedero Valcuvia - *VA*
 Bedizzole - *BS*
 Bedollo - *TN*
 Bedonia - *PR*
 Bedulita - *BG*
 Bee - *NO*
 Beinasco - *TO*
 Beinette - *CN*
 Belcastro - *CZ*
 Belfiore - *VR*
 Belforte all'Isauro - *PS*
 Belforte del Chienti - *MC*
 Belforte Monferrato - *AL*
 Belgioioso - *PV*
 Belgirate - *NO*
 Bella - *PZ*
 Bellagio - *CO*
 Bellano - *CO*
 Bellante - *TE*
 Bellaria-Igea Marina - *FO*
 Bellegra - *ROMA*
 Bellino - *CN*
 Bellinzago Lombardo - *MI*
 Bellinzago Novarese - *NO*
 Bellona - *CE*
 Bellosguardo - *SA*
 Belluno - *BL*
 Bellusco - *MI*
 Belmonte Calabro - *CS*
 Belmonte Castello - *FR*
 Belmonte del Sannio - *CB*
 Belmonte in Sabina - *RI*
 Belmonte Mezzagno - *PA*
 Belmonte Piceno - *AP*
 Belpasso - *CT*
 Belsito - *CS*
 Belvedere di Spinello - *CZ*
 Belvedere Langhe - *CN*
 Belvedere Marittimo - *CS*
 Belvedere Ostrense - *AN*
 Belveglio - *AT*
 Belvi - *NU*
 Bema - *SO*
 Bene Lario - *CO*
 Benestare - *RC*
 Benetutti - *SS*
 Bene Vagienna - *CN*
 Benevello - *CN*
 Benevento - *BN*
 Benna - *VC*
 Bentivoglio - *BO*
 Berbenno - *BG*
 Berbenno di Valtellina - *SO*
 Berceto - *PR*
 Berchidda - *SS*
 Bereguardo con Figliaro - *CO*
 Bereguardo - *PV*
 Bergamasco - *AL*
 Bergamo - *BG*
 Bergantino - *RO*
 Bergoggi - *SV*
 Bergolo - *CN*
 Berlingo - *BS*
 Bernalda - *MT*
 Bernareggio - *MI*
 Bernate Ticino - *MI*
 Bernezzo - *CN*
 Berra - *FE*
 Bersone - *TN*
 Bertinoro - *FO*
 Bertiole - *UD*
 Bertinico - *MI*
 Berzano di San Pietro - *AT*
 Berzano di Tortona - *AL*
 Berzo Demo - *BS*
 Berzo Inferiore - *BS*
 Berzo San Fermo - *BG*
 Besana in Brianza - *MI*
 Besano - *VA*
 Besate - *MI*
 Besenello - *TN*
 Besenzone - *PC*
 Besnate - *VA*
 Besozzo - *VA*
 Bessude - *SS*
 Bettola - *PC*
 Bettona - *PG*
 Beura-Cardezza - *NO*
 Bevagna - *PG*
 Beverino - *SP*
 Bevilacqua - *VR*
 Bezzacca - *TN*
 Biancavilla - *CT*
 Bianchi - *CS*
 Bianco - *RC*
 Blandrate - *NO*
 Biandronno - *VA*
 Bianzano - *BG*
 Bianzè - *VC*
 Bianzone - *SO*
 Biassono - *MI*
 Bibbiano - *RE*
 Bibbiena - *AR*
 Bibbona - *LI*
 Bibiana - *TO*
 Biccari - *FG*
 Bicinicco - *UD*
 Bidoni - *CA*
 Biella - *VC*
 Bienna - *BS*
 Bieno - *TN*
 Bientina - *PI*
 Bigarello - *MN*
 Binago - *CO*
 Binasco - *MI*
 Binetto - *BA*
 Bioglio - *VC*
 Bionaz - *AO*
 Bione - *BS*
 Birori - *NU*
 Bisaccia - *AV*
 Bisacchino - *PA*
 Bisceglie - *BA*
 Bisegna - *AQ*
 Bisenti - *TE*
 Bisignano - *CS*
 Bistagno - *AL*
 Bisuschio - *VA*
 Bitetto - *BA*
 Bitonto - *BA*
 Bitritto - *BA*
 Bitti - *NU*
 Bivona - *AG*
 Bivongi - *RC*
 Bizzarone - *CO*
 Bleggio Inferiore - *TN*
 Bleggio Superiore - *TN*
 Bello - *BG*
 Blera - *VT*
 Blessagno - *CO*
 Blevio - *CO*
 Boara Pisani - *PD*
 Bobbio - *PC*
 Bobbio Pellice - *TO*
 Boca - *NO*
 Bocchigliero - *CS*
 Boccioleto - *VC*
 Bocenago - *TN*
 Bodio Lomnago - *VA*
 Boffarola d'Adda - *MI*
 Boffalora sopra Ticino - *MI*
 Bogliasco - *GE*
 Bognanco - *NO*
 Bogogno - *NO*
 Boliano - *CB*
 Boissano - *SV*
 Bolano - *SP*
 Bolbeno - *TN*
 Bolgare - *BG*
 Bollate - *MI*
 Bollengo - *TO*
 Bologna - *BO*
 Bolognaro - *PE*
 Bolognetta - *PA*
 Bolognola - *MC*
 Bolotana - *NU*
 Bolsena - *VT*
 Boltiere - *BG*
 Bolzano - *BZ*
 Bolzano Novarese - *NO*
 Bolzano Vicentino - *VI*
 Bomarzo - *VT*
 Bomba - *CH*
 Bompensiere - *CL*
 Bompietro - *PA*
 Bomporto - *MO*
 Bonarcado - *CA*
 Bonassola - *SP*
 Bonate Sopra - *BG*
 Bonate Sotto - *BG*
 Bonavigo - *VR*
 Bondeno - *FE*
 Bondo - *TN*
 Bondone - *TN*
 Bonea - *BN*
 Bonefro - *CB*
 Bonemerse - *CR*
 Bonifati - *CS*
 Bonito - *AV*
 Bonnanaro - *SS*
 Bono - *SS*
 Bonorva - *SS*
 Bonvicino - *CN*
 Borbona - *RI*
 Borca di Cadore - *BL*
 Bordano - *UD*
 Bordighera - *IM*
 Bordolano - *CR*
 Bore - *PR*
 Boretto - *RE*
 Borgarello - *PV*
 Borgaro Torinese - *TO*
 Borgetto - *PA*
 Borghetto d'Arroschia - *IM*
 Borghetto di Borbera - *AL*
 Borghetto di Vara - *SP*
 Borghetto Lodigiano - *MI*
 Borghetto Santo Spirito - *SV*
 Borghi - *FO*
 Borgia - *CZ*
 Borgiallo - *TO*
 Borgia Verezzi - *SV*
 Borgo a Mozzano - *LU*
 Borgo d'Ale - *VC*
 Borgo di Terzo - *BG*
 Borgoforte - *MN*
 Borgofranco d'Ivrea - *TO*
 Borgofranco sul Po - *MN*
 Borgolavezzaro - *NO*
 Borgomale - *CN*
 Borgomanero - *NO*
 Borgomaro - *IM*
 Borgomasino - *TO*
 Borgone Susa - *TO*
 Borgonovo Val Tidone - *PC*
 Borgo Pace - *PS*
 Borgo Priolo - *PV*
 Borgoratto Alessandrino - *AL*
 Borgoratto Mormorolo - *PV*
 Borgoricco - *PD*
 Borgorose - *RI*
 Borgo San Dalmazzo - *CN*
 Borgo San Giacomo - *BS*
 Borgo San Giovanni - *MI*
 Borgo San Lorenzo - *FI*
 Borgo San Martino - *AL*
 Borgo San Siro - *PV*
 Borgosatollo - *BS*

- Borgosesia - *VC*
 Borgo Ticino - *NO*
 Borgo Tossignano - *BO*
 Borgo Val di Taro - *PR*
 Borgo Valsugana - *TN*
 Borgo Velino - *RI*
 Borgo Vercelli - *VC*
 Bormida - *SV*
 Bormio - *SO*
 Bornasco - *PV*
 Borno - *BS*
 Boroneddu - *CA*
 Borore - *NU*
 Borrello - *CH*
 Borriana - *VC*
 Borsò del Grappa - *TV*
 Bortigali - *NU*
 Bortigliadas - *SS*
 Borutta - *SS*
 Borzonasca - *GE*
 Bosa - *NU*
 Bosaro - *RO*
 Boschi Sant'Anna - *VR*
 Bosco Chiesanuova - *VR*
 Bosco Marengo - *AL*
 Bosconero - *TO*
 Boscoreale - *NA*
 Boscotrecase - *NA*
 Bosentino - *TN*
 Bosia - *CN*
 Bosio - *AL*
 Bosio Parini - *CO*
 Bosnasco - *PV*
 Bossico - *BG*
 Bossolasco - *CN*
 Botricello - *CZ*
 Botrugno - *LE*
 Bottanuco - *BG*
 Botticino - *BS*
 Bottida - *SS*
 Bova - *RC*
 Bovalino - *RC*
 Bova Marina - *RC*
 Bovegno - *BS*
 Boves - *CN*
 Bovezzo - *BS*
 Boville Ernica - *FR*
 Bovino - *FG*
 Bovisio-Masciago - *MI*
 Bovolenta - *PD*
 Bovolone - *VR*
 Bozzole - *AL*
 Bozzolo - *MN*
 Bra - *CN*
 Bracca - *BG*
 Bracciano - *ROMA*
 Bracigliano - *SA*
 Brales - *BZ*
 Brallo di Pregola - *PV*
 Brancalione - *RC*
 Brandico - *BS*
 Brandizzo - *TO*
 Branzi - *BG*
 Braone - *BS*
 Brebbia - *VA*
 Breda di Piave - *TV*
 Bregano - *VA*
 Breganze - *VI*
 Bregnano - *CO*
 Breguzzo - *TN*
 Breia - *VC*
 Brembate - *BG*
 Brembate di Sopra - *BG*
 Brembilla - *BG*
 Brembio - *MI*
 Brema - *PV*
 Brendola - *VI*
 Brenna - *CO*
 Brennero - *BZ*
 Breno - *BS*
 Brenta - *VA*
 Brentino Belluno - *VR*
 Brentonico - *TN*
 Brenzone - *VR*
 Brescello - *RE*
 Brescia - *BS*
 Bresimo - *TN*
 Bressana Bottarone - *PV*
 Bressanone - *BZ*
 Bressanvido - *VI*
 Bresso - *MI*
 Brez - *TN*
 Brezzo di Bedero - *VA*
 Briaglia - *CN*
 Briatico - *CZ*
 Bricherasio - *TO*
 Brienno - *CO*
 Brienza - *PZ*
 Briga Alta - *CN*
 Briga Novarese - *NO*
 Brignano-Frascata - *AL*
 Brignano Gera d'Adda - *BG*
 Brindisi - *BR*
 Brindisi Montagna - *PZ*
 Brinzio - *VA*
 Briona - *NO*
 Brione - *BS*
 Brione - *TN*
 Briosco - *MI*
 Brisighella - *RA*
 Brissago-Valtravaglia - *VA*
 Brissogne - *AO*
 Brittolli - *PE*
 Brivio - *CO*
 Broccostella - *FR*
 Brogliano - *VI*
 Brognaturo - *CZ*
 Brolo - *ME*
 Brondello - *CN*
 Broni - *PV*
 Bronte - *CT*
 Bronzolo - *BZ*
 Brossasco - *CN*
 Brosso - *TO*
 Brovello-Carpugnino - *NO*
 Brozolo - *TO*
 Brughiero - *MI*
 Brugine - *PD*
 Brugnato - *SP*
 Brugnera - *UD*
 Bruino - *TO*
 Brumano - *BG*
 Brunate - *CO*
 Brunello - *VA*
 Brunico - *BZ*
 Bruno - *AT*
 Brusaporto - *BG*
 Brusasco - *TO*
 Bruscianno - *NA*
 Brusimpiano - *VA*
 Brusnengo - *VC*
 Brusson - *AO*
 Bruzolo - *TO*
 Bruzzano Zeffirio - *RC*
 Bubbiano - *MI*
 Bubbio - *AT*
 Bucchianico - *CH*
 Bucchieri - *SR*
 Bucciano - *BN*
 Buccinasco - *MI*
 Buccino - *SA*
 Bucine - *AR*
 Buddusò - *SS*
 Budonia - *UD*
 Budoni - *NU*
 Budrio - *BO*
 Buggerru - *CA*
 Buggiano - *PT*
 Buglio in Monte - *SO*
 Bugnara - *AQ*
 Bugugiate - *VA*
 Buia - *UD*
 Bulciago - *CO*
 Bulgarograsso - *CO*
 Bultei - *SS*
 Bulzi - *SS*
 Buonabitacolo - *SA*
 Buonalbergo - *BN*
 Buonanotte - *CH*
 Buonconvento - *SI*
 Buonvicino - *CS*
 Burago di Molgora - *MI*
 Burcei - *CA*
 Burgio - *AG*
 Burgos - *SS*
 Buriasso - *TO*
 Burolo - *TO*
 Buronzo - *VC*
 Busachi - *CA*
 Busalla - *GE*
 Busana - *RE*
 Busano - *TO*
 Busca - *CN*
 Buscate - *MI*
 Buscemi - *SR*
 Busetto Palizzolo - *TP*
 Busnago - *MI*
 Bussero - *MI*
 Busseto - *PR*
 Bussi sul Tirino - *PE*
 Busso - *CB*
 Bussolengo - *VR*
 Bussoleno - *TO*
 Busto Arsizio - *VA*
 Busto Garolfo - *MI*
 Butera - *CL*
 Buti - *PI*
 Buttapietra - *VR*
 Buttigliera Alta - *TO*
 Buttigliera d'Asti - *AT*
 Buttrio - *UD*
- C**
- Cabella Ligure - *AL*
 Cabiato - *CO*
 Cabras - *CA*
 Caccamo - *PA*
 Caccuri - *CZ*
 Ca' d'Andrea - *CR*
 Cadegliano-Viconago - *VA*
 Cadelfosco di Sopra - *RE*
 Cadeo - *PC*
 Caderzone - *TN*
 Cadoneghe - *PD*
 Cadorago - *CO*
 Cadrezzate - *VA*
 Caerano di San Marco - *TV*
 Cafasse - *TO*
 Caggiano - *SA*
 Cagli - *PS*
 Cagliari - *CA*
 Caglio - *CO*
 Cagnano Amiterno - *AQ*
 Cagnano Varano - *FG*
 Cagno - *CO*
 Cagnò - *TN*
 Caianello - *CE*
 Calazzo - *CE*
 Caines - *BZ*
 Caino - *BS*
 Calolo - *SO*
 Calrano - *AV*
 Cairate - *VA*
 Cairo Montenotte - *SV*
 Caivano - *NA*
 Calabritto - *AV*
 Calalzo di Cadore - *BL*
 Calamandrana - *AT*
 Calamonaci - *AG*
 Calangianus - *SS*
 Calanna - *RC*
 Calasca-Castiglione - *NO*
 Calascibetta - *EN*
 Calascio - *AQ*
 Calasetta - *CA*
 Calatabiano - *CT*
 Calatafimi - *TP*
 Calavino - *TN*
 Calcata - *VT*
 Calceranica al Lago - *TN*
 Calci - *PI*
 Calciano - *MT*
 Calcinaia - *PI*
 Calcinate - *BG*
 Calcinato - *BS*
 Calcio - *BG*
 Calco - *CO*
 Caldaro - *BZ*
 Caldarella - *MC*
 Calderara di Reno - *BO*
 Caldes - *TN*
 Caldiero - *VR*
 Caldogno - *VI*
 Caldonazzo - *TN*
 Calendasco - *PC*
 Calenzano - *FI*
 Calestano - *PR*
 Calice al Cornoviglio - *SP*
 Calice Ligure - *SV*
 Calimera - *LE*
 Calitri - *AV*
 Calizzano - *SV*
 Callabiana - *VC*
 Calliano - *AT*
 Calliano - *TN*
 Calolziocorte - *BG*
 Calopezzati - *CS*
 Calosso - *AT*
 Caloveto - *CS*
 Caltabellotta - *AG*
 Caltagirone - *CT*
 Caltanissetta - *CL*
 Caltavuturo - *PA*
 Caltignaga - *NO*
 Calto - *RO*
 Caltrano - *VI*
 Calusco d'Adda - *BG*

- Caluso - *TO*
 Calvagese della Riviera - *BS*
 Calvanico - *SA*
 Calvatone - *CR*
 Calvello - *PZ*
 Calvene - *VI*
 Calvenzano - *BG*
 Calvera - *PZ*
 Calvi - *BN*
 Calvi dell'Umbria - *TR*
 Calvignano - *PV*
 Calvignasco - *MI*
 Calvi Risorta - *CE*
 Calvisano - *BS*
 Calvizzano - *NA*
 Camagna - *AL*
 Camaiole - *LU*
 Camafrago - *MI*
 Camandona - *VC*
 Camastra - *AG*
 Cambiago - *MI*
 Cambiano - *TO*
 Cambiasca - *NO*
 Camburzano - *VC*
 Camerana - *CN*
 Camerano - *AN*
 Camerano Casasco - *AT*
 Camerata Cornello - *BG*
 Camerata Nuova - *ROMA*
 Camerata Picena - *AN*
 Cameri - *NO*
 Camerino - *MC*
 Camerota - *SA*
 Camigliano - *CE*
 Caminata - *PC*
 Camini - *RC*
 Camino - *AL*
 Camino al Tagliamento - *UD*
 Camisano - *CR*
 Camisano Vicentino - *VI*
 Cammarata - *AG*
 Camo - *CN*
 Camogli - *GE*
 Campagna - *SA*
 Campagna Lupia - *VE*
 Campagnano di Roma - *ROMA*
 Campagnatico - *GR*
 Campagnola Cremasca - *CR*
 Campagnola Emilia - *RE*
 Campana - *CS*
 Campanada - *MI*
 Campeigne - *RE*
 Campello sul Clitunno - *PG*
 Campertogno - *VC*
 Campi Bisenzio - *FI*
 Campiglia Cervo - *VC*
 Campiglia dei Berici - *VI*
 Campiglia Marittima - *LI*
 Campiglione-Fenile - *TO*
 Campione d'Italia - *CO*
 Campi Salentina - *LE*
 Campitello di Fassa - *TN*
 Campi - *TE*
 Campobasso - *CB*
 Campobello di Licata - *AG*
 Campobello di Mazara - *TP*
 Campo Calabro - *RC*
 Campochiario - *CB*
 Campodarsego - *PD*
 Campodenno - *TN*
 Campo di Giove - *AQ*
 Campodimele - *LT*
 Campodipietra - *CB*
 Campo di Trens - *BZ*
 Campodolcino - *SO*
 Campodoro - *PD*
 Campofelice di Fitalia - *PA*
 Campofelice di Roccella - *PA*
 Campoflone - *AP*
 Campofiorito - *PA*
 Campofornido - *UD*
 Campofranco - *CL*
 Campogalliano - *MO*
 Campolattaro - *BN*
 Campoli Appennino - *FR*
 Campoli del Monte Taburno - *BN*
 Campoliuto - *CB*
 Campo Ligure - *GE*
 Campolongo al Torre - *UD*
 Campolongo Maggiore - *VE*
 Campolongo sul Brenta - *VI*
 Campomaggio - *PZ*
 Campomarino - *CB*
 Campomorone - *GE*
 Campo nell'Elba - *LI*
 Camponogara - *VE*
 Campora - *SA*
 Camporeale - *PA*
 Camporgiano - *LU*
 Camporosso - *IM*
 Camporotondo di Fiastone - *MC*
 Camporotondo Etneo - *CT*
 Camposampiero - *PD*
 Campo San Martino - *PD*
 Camposano - *NA*
 Camposanto - *MO*
 Campospinoso - *PV*
 Campotosto - *AQ*
 Campo Tures - *BZ*
 Camugnano - *BO*
 Canale - *CN*
 Canale Monterano - *ROMA*
 Canal San Bovo - *TN*
 Canaro - *RO*
 Canazei - *TN*
 Cancellara - *PZ*
 Canello ed Arnone - *CE*
 Canda - *RO*
 Candela - *FG*
 Candelo - *VC*
 Candia Canavese - *TO*
 Candia Lomellina - *PV*
 Candiana - *PD*
 Candida - *AV*
 Candidoni - *RC*
 Candiolo - *TO*
 Canegrate - *MI*
 Canelli - *AT*
 Canepina - *VT*
 Caneva - *UD*
 Canevino - *PV*
 Canicatti - *AG*
 Canicattini Bagni - *SR*
 Canino - *VT*
 Canischio - *TO*
 Canistro - *AQ*
 Canna - *CS*
 Cannalonga - *SA*
 Cannara - *PG*
 Cannero Riviera - *NO*
 Canneto Pavese - *PV*
 Canneto sull'Oglio - *MN*
 Cannobio - *NO*
 Cannole - *LE*
 Canolo - *RC*
 Canonica d'Adda - *BG*
 Canosa di Puglia - *BA*
 Canosa Sannita - *CH*
 Canosio - *CN*
 Cansano - *AQ*
 Cantagallo - *FI*
 Cantalice - *RI*
 Cantalupa - *TO*
 Cantalupo in Sabina - *RI*
 Cantalupo Ligure - *AL*
 Cantalupo nel Sannio - *CB*
 Cantarana - *AT*
 Cantello - *VA*
 Canterano - *ROMA*
 Cantiano - *PS*
 Cantoira - *TO*
 Canth - *CO*
 Canzano - *TE*
 Canzo - *CO*
 Caorle - *VE*
 Caorso - *PC*
 Capaccio - *SA*
 Capaci - *PA*
 Capalbio - *GR*
 Capannoli - *PI*
 Capannori - *LU*
 Capena - *ROMA*
 Capergnanica - *CR*
 Capestrano - *AQ*
 Capiago Intimiano - *CO*
 Capistrano - *CZ*
 Capistrello - *AQ*
 Capitignano - *AQ*
 Capizzi - *ME*
 Capizzone - *BG*
 Capodimonte - *VT*
 Capo di Ponte - *BS*
 Capo d'Orlando - *ME*
 Capodrise - *CE*
 Capoliveri - *LI*
 Capolona - *AR*
 Caponago - *MI*
 Caporciano - *AQ*
 Caposele - *AV*
 Capoterra - *CA*
 Capovalle - *BS*
 Cappadocia - *AQ*
 Cappella Cantone - *CR*
 Cappella de' Picenardi - *CR*
 Cappella Maggiore - *TV*
 Cappelle sul Tavo - *PE*
 Capracotta - *CB*
 Capraia e Limite - *FI*
 Capraia Isola - *LI*
 Capralba - *CR*
 Capranica - *VT*
 Capranica Prenestina - *ROMA*
 Caprarica di Lecce - *LE*
 Caprarola - *VT*
 Caprauna - *CN*
 Caprese Michelangelo - *AR*
 Caprezzo - *NO*
 Capri - *NA*
 Capriana - *TN*
 Capriano del Colle - *BS*
 Capriata d'Orba - *AL*
 Capriate San Gervasio - *BG*
 Capriati a Volturmo - *CE*
 Caprie - *TO*
 Capriglia Irpina - *AV*
 Capriglio - *AT*
 Caprile - *VC*
 Capri Leone - *ME*
 Caprino Bergamasco - *BG*
 Caprino Veronese - *VR*
 Capriolo - *BS*
 Capriva del Friuli - *GO*
 Capua - *CE*
 Capurso - *BA*
 Caraffa del Bianco - *RC*
 Caraffa di Catanzaro - *CZ*
 Caraglio - *CN*
 Caramagna Piemonte - *CN*
 Caramanico Terme - *PE*
 Carano - *TN*
 Carapelle - *FG*
 Carapelle Calvisio - *AQ*
 Carasco - *GE*
 Carassai - *AP*
 Carate Brianza - *MI*
 Carate Uriò - *CO*
 Caravaggio - *BG*
 Caravate - *VA*
 Caravino - *TO*
 Caravonica - *IM*
 Carbognano - *VT*
 Carbonara al Ticino - *PV*
 Carbonara di Nola - *NA*
 Carbonara di Po - *MN*
 Carbonara Scrivia - *AL*
 Carbonate - *CO*
 Carbone - *PZ*
 Carbonera - *TV*
 Carbonia - *CA*
 Carcare - *SV*
 Carceri - *PD*
 Carcoforo - *VC*
 Cardano al Campo - *VA*
 Cardè - *CN*
 Cardeto - *RC*
 Cardinale - *CZ*
 Cardito - *NA*
 Careggine - *LU*
 Carema - *TO*
 Careno - *BG*
 Carentino - *AL*
 Careri - *RC*
 Caresana - *VC*
 Caresanablot - *VC*
 Carezzano - *AL*
 Carizzi - *CZ*
 Cargeghe - *SS*
 Cariati - *CS*
 Carife - *AV*
 Carignano - *TO*
 Carimate - *CO*
 Carinaro - *CE*
 Carini - *PA*
 Carinola - *CE*
 Carisio - *VC*
 Carisolo - *TN*
 Carlantino - *FG*
 Carlazzo - *CO*
 Carlentini - *SR*
 Carlino - *UD*
 Carloforte - *CA*
 Carlupoli - *CZ*
 Carmagnola - *TO*
 Carmiano - *LE*
 Carmignano - *FI*
 Carmignano di Brenta - *PD*
 Carnago - *VA*
 Carnate - *MI*
 Carobbio degli Angeli - *BG*
 Carolei - *CS*

- Carona - *BG*
 Caronia - *ME*
 Caronno Pertusella - *VA*
 Caronno Varesino - *VA*
 Carosino - *TA*
 Carovigno - *BR*
 Carovilli - *CB*
 Carpaneto Piacentino - *PC*
 Carpanzano - *CS*
 Carpasio - *IM*
 Carpegna - *PS*
 Carpedolo - *BS*
 Carpeneto - *AL*
 Carpi - *MO*
 Carpiano - *MI*
 Carpignano Salentino - *LE*
 Carpignano Sesia - *NO*
 Carpineti - *RE*
 Carpineto della Nora - *PE*
 Carpineto Romano - *ROMA*
 Carpineto Sinello - *CH*
 Carpino - *FG*
 Carpinone - *CB*
 Carrara - *MS*
 Carrara San Giorgio - *PD*
 Carrara Santo Stefano - *PD*
 Carré - *VI*
 Carrega Ligure - *AL*
 Carro - *SP*
 Carrodano - *SP*
 Carrosio - *AL*
 Carrù - *CN*
 Carsoli - *AQ*
 Cartigliano - *VI*
 Cartignano - *CN*
 Cartoceto - *PS*
 Cartosio - *AL*
 Cartura - *PD*
 Carugate - *MI*
 Carugo - *CO*
 Carunchio - *CH*
 Carvico - *BG*
 Carzano - *TN*
 Casabona - *CZ*
 Casacalenda - *CB*
 Casacanditella - *CH*
 Casagiove - *CE*
 Casalanguida - *CH*
 Casalattico - *FR*
 Casalbeltrame - *NO*
 Casalbordino - *CH*
 Casalbore - *AV*
 Casalborgone - *TO*
 Casalbuono - *SA*
 Casalbuttano ed Uniti - *CR*
 Casal Cermelli - *AL*
 Casalciprano - *CB*
 Casal di Principe - *CE*
 Casalduni - *BN*
 Casalecchio di Reno - *BO*
 Casale Corte Cerro - *NO*
 Casale Cremasco Vidolasco - *CR*
 Casale di Scodosia - *PD*
 Casaleggio Boiro - *AL*
 Casaleggio Novara - *NO*
 Casale Litta - *VA*
 Casale Marittimo - *PI*
 Casale Monferrato - *AL*
 Casaleone - *VR*
 Casale sul Sile - *TV*
 Casaletto Ceredano - *CR*
 Casaletto di Sopra - *CR*
 Casaleto Lodigiano - *MI*
 Casaleto Spartano - *SA*
 Casaleto Vaprio - *CR*
 Casalfumanese - *BO*
 Casalgrande - *RE*
 Casalgrasso - *CN*
 Casalintrada - *CH*
 Casalino - *NO*
 Casalmaggiore - *CR*
 Casalmaiocco - *MI*
 Casalmorano - *CR*
 Casalmoro - *MN*
 Casalnoceto - *AL*
 Casalnuovo di Napoli - *NA*
 Casalnuovo Lucano - *PZ*
 Casalnuovo Monterotaro - *FG*
 Casaloldo - *MN*
 Casalpusterlengo - *MI*
 Casalromano - *MN*
 Casalserugo - *PD*
 Casaluce - *CE*
 Casalvecchio di Puglia - *FG*
 Casalvecchio Siculo - *ME*
 Casal Velino - *SA*
 Casalvieri - *FR*
 Casalvolone - *NO*
 Casalzuigno - *VA*
 Casamarciano - *NA*
 Casamassima - *BA*
 Casamicciola Terme - *NA*
 Casandrino - *NA*
 Casanova Elvo - *VC*
 Casanova Lerrone - *SV*
 Casanova Lonati - *PV*
 Casape - *ROMA*
 Casapinta - *VC*
 Casapota - *RI*
 Casapulla - *CE*
 Casarano - *LE*
 Casargo - *CO*
 Casarile - *MI*
 Casarsa della Delizia - *UD*
 Casarza Ligure - *GE*
 Casasco - *AL*
 Casasco d'Intelvi - *CO*
 Casatenovo - *CO*
 Casatisma - *PV*
 Casavatore - *NA*
 Casazza - *BG*
 Cascia - *PG*
 Casciagio - *VA*
 Casciana Terme - *PI*
 Cascina - *PI*
 Cascine San Giacomo - *VC*
 Cascinette d'Ivrea - *TO*
 Casei Gerola - *PV*
 Caselette - *TO*
 Casella - *GE*
 Caselle in Pittari - *SA*
 Caselle Landi - *MI*
 Caselle Lurani - *MI*
 Caselle Torinese - *TO*
 Caserta - *CE*
 Casez - *TN*
 Casier - *TV*
 Casignana - *RC*
 Casina - *RE*
 Casirate d'Adda - *BG*
 Caslino d'Erba - *CO*
 Casnate con Bernate - *CO*
 Casnigo - *BG*
 Casola di Napoli - *NA*
 Casola in Lunigiana - *MS*
 Casola Valsenio - *RA*
 Casole Bruzio - *CS*
 Casole d'Elsa - *SI*
 Casoli - *CH*
 Casorate Primo - *PV*
 Casorate Sempione - *VA*
 Casorezzo - *MI*
 Casoria - *NA*
 Casorzo - *AT*
 Casperia - *RI*
 Caspoggio - *SO*
 Cassacco - *UD*
 Cassago Brianza - *CO*
 Cassano allo Ionio - *CS*
 Cassano d'Adda - *MI*
 Cassano delle Murge - *BA*
 Cassano Irpino - *AV*
 Cassano Magnago - *VA*
 Cassano Spinola - *AL*
 Cassano Valcuvia - *VA*
 Cassaro - *SR*
 Cassiglio - *BG*
 Cassina de' Pecchi - *MI*
 Cassina Rizzardi - *CO*
 Cassinasco - *AT*
 Cassina Valsassina - *CO*
 Cassine - *AL*
 Cassinelle - *AL*
 Cassinetta di Lugagnano - *MI*
 Cassino - *FR*
 Cassola - *VI*
 Cassolnovo - *PV*
 Castagnaro - *VR*
 Castagneto Carducci - *LI*
 Castagneto Po - *TO*
 Castagnito - *CN*
 Castagnole delle Lanze - *AT*
 Castagnole Monferrato - *AT*
 Castagnole Piemonte - *TO*
 Castana - *PV*
 Castano Primo - *MI*
 Casteggio - *PV*
 Castegnato - *BS*
 Castegnaro - *VI*
 Castelbaldo - *PD*
 Castel Baronia - *AV*
 Castelbelforte - *MN*
 Castelbellino - *AN*
 Castelbello Giarde - *BZ*
 Castelbianco - *SV*
 Castel Boglione - *AT*
 Castel Bolognese - *RA*
 Castelbottaccio - *CB*
 Castelbuono - *PA*
 Castel Campagnano - *CE*
 Castel Castagna - *TE*
 Castelcivita - *SA*
 Castel Colonna - *AN*
 Castel Condino - *TN*
 Castelcovati - *BS*
 Castelcuoco - *TV*
 Casteldaccia - *PA*
 Castel d'Aiano - *BO*
 Castel d'Ario - *MN*
 Castel d'Azzano - *VR*
 Casteldelci - *PS*
 Casteldelfino - *CN*
 Castel del Giudice - *CB*
 Castel del Monte - *AQ*
 Castel del Piano - *GR*
 Castel del Rio - *BO*
 Castel di Casio - *BO*
 Casteldidone - *CR*
 Castel di Ieri - *AQ*
 Castel di Iudica - *CT*
 Castel di Lama - *AP*
 Castel di Lucio - *ME*
 Castel di Sangro - *AQ*
 Castel di Sasso - *CE*
 Castel di Tora - *RI*
 Castelfidardo - *AN*
 Castelfiorentino - *FI*
 Castel Focognano - *AR*
 Castelfondo - *TN*
 Castelforte - *LT*
 Castelfranci - *AV*
 Castelfranco di Sopra - *AR*
 Castelfranco di Sotto - *PI*
 Castelfranco Emilia - *MO*
 Castelfranco in Miscano - *BN*
 Castelfranco Veneto - *TV*
 Castel Frentano - *CH*
 Castel Gabbiano - *CR*
 Castel Gandolfo - *ROMA*
 Castel Giorgio - *TR*
 Castel Goffredo - *MN*
 Castelgomberto - *VI*
 Castelgrande - *PZ*
 Castel Guelfo di Bologna - *BO*
 Castelguglielmo - *RO*
 Castelguidone - *CH*
 Castellabate - *SA*
 Castellafiume - *AQ*
 Castell'Alfero - *AT*
 Castellalto - *TE*
 Castellammare del Golfo - *TP*
 Castellammare di Stabia - *NA*
 Castellamonte - *TO*
 Castellana Grotte - *BA*
 Castellana Sicula - *PA*
 Castellana - *TA*
 Castellania - *AL*
 Castellanza - *VA*
 Castellar - *CN*
 Castellarano - *RE*
 Castellar Guidobono - *AL*
 Castellaro - *IM*
 Castell'Arquato - *PC*
 Castellavazzo - *BL*
 Castell'Azzara - *GR*
 Castellazzo Bormida - *AL*
 Castellazzo Novarese - *NO*
 Castelleone - *CR*
 Castelleone di Suasa - *AN*
 Castellero - *AT*
 Castelletto Cervo - *VC*
 Castelletto d'Erro - *AL*
 Castelletto di Branduzzo - *PV*
 Castelletto d'Orba - *AL*
 Castelletto Merli - *AL*
 Castelletto Molina - *AT*
 Castelletto Monferrato - *AL*
 Castelletto sopra Ticino - *NO*
 Castelletto Stura - *CN*
 Castelletto Uzzone - *CN*
 Castelli - *TE*
 Castelli Calepio - *BG*
 Castellina in Chianti - *SI*
 Castellinaldo - *CN*
 Castellina Marittima - *PI*
 Castellino del Biferno - *CB*
 Castellino Tanaro - *CN*
 Castellini - *FR*
 Castello Cabiaglio - *VA*
 Castello d'Agogna - *PV*

- Castello d'Alife - *CE*
 Castello d'Argile - *BO*
 Castello dell'Acqua - *SO*
 Castello di Annone - *AT*
 Castello di Brianza - *CO*
 Castello di Cisterna - *NA*
 Castello di Fiemme - *TN*
 Castello di Godego - *TV*
 Castello di Serravalle - *BO*
 Castello Tesino - *TN*
 Castelluccio - *MN*
 Castelluccio dei Sauri - *FG*
 Castelluccio Inferiore - *PZ*
 Castelluccio Superiore - *PZ*
 Castelluccio Valmaggiore - *FG*
 Castell'Umberto - *ME*
 Castel Madama - *ROMA*
 Castel Maggiore - *BO*
 Castelmagno - *CN*
 Castelmarte - *CO*
 Castelmasa - *RO*
 Castelmauro - *CB*
 Castel Mella - *BS*
 Castelmezzano - *PZ*
 Castel Mola - *ME*
 Castelmorrone - *CE*
 Castelnovetto - *PV*
 Castelnuovo Bariano - *RO*
 Castelnuovo del Friuli - *UD*
 Castelnuovo di Sotto - *RE*
 Castelnuovo ne' Monti - *RE*
 Castelnuovo - *TN*
 Castelnuovo Belbo - *AT*
 Castelnuovo Berardenga - *SI*
 Castelnuovo Bocca d'Adda - *MI*
 Castelnuovo Bormida - *AL*
 Castelnuovo Bozzente - *CO*
 Castelnuovo Calcea - *AT*
 Castelnuovo Cilento - *SA*
 Castelnuovo della Daunia - *FG*
 Castelnuovo di Ceva - *CN*
 Castelnuovo di Conza - *SA*
 Castelnuovo di Farfa - *RI*
 Castelnuovo di Garfagnana - *LU*
 Castelnuovo di Porto - *ROMA*
 Castelnuovo di Val di Cecina - *PI*
 Castelnuovo di Verona - *VR*
 Castelnuovo Don Bosco - *AT*
 Castelnuovo Magra - *SP*
 Castelnuovo Nigra - *TO*
 Castelnuovo Parano - *FR*
 Castelnuovo Rangone - *MO*
 Castelnuovo Scrivia - *AL*
 Castelpagano - *BN*
 Castelpetroso - *CB*
 Castelpizzuto - *CB*
 Castelplano - *AN*
 Castelpoto - *BN*
 Castelraimondo - *MC*
 Castel Ritaldi - *PG*
 Castel Rocchero - *AT*
 Castelrotto - *BZ*
 Castel Rozzone - *BG*
 Castel San Giorgio - *SA*
 Castel San Giovanni - *PC*
 Castel San Lorenzo - *SA*
 Castel San Niccolò - *AR*
 Castel San Pietro Romano - *ROMA*
 Castel San Pietro Terme - *BO*
- Castel Sant'Angelo - *RI*
 Castelsantangelo - *MC*
 Castel Sant'Elia - *VT*
 Castel San Vincenzo - *CB*
 Castelsaraceno - *PZ*
 Castelsardo - *SS*
 Castelseprio - *VA*
 Castelsilano - *CZ*
 Castelspina - *AL*
 Casteltermini - *AG*
 Castelvecchiana - *VA*
 Castelvecchio Calvisio - *AQ*
 Castelvecchio di Rocca Barbe-
 na - *SV*
 Castelvecchio Subequo - *AQ*
 Castelvenere - *BN*
 Castelverde - *CR*
 Castelverrino - *CB*
 Castelvetere in Val Fortore - *BN*
 Castelvetere sul Calore - *AV*
 Castelvetrano - *TP*
 Castelvetro di Modena - *MO*
 Castelvetro Piacentino - *PC*
 Castel Viscardo - *TR*
 Castelvisconti - *CR*
 Castel Vittorio - *IM*
 Castel Volturno - *CE*
 Castenaso - *BO*
 Castenedolo - *BS*
 Castiglione a Casauria - *PE*
 Castiglione Chiavarese - *GE*
 Castiglione Cosentino - *CS*
 Castiglione d'Adda - *MI*
 Castiglione dei Pepoli - *BO*
 Castiglione del Genovesi - *SA*
 Castiglione del Lago - *PG*
 Castiglione della Pescaia - *GR*
 Castiglione delle Stiviere - *MN*
 Castiglione di Garfagnana - *LU*
 Castiglione d'Intelvi - *CO*
 Castiglione di Sicilia - *CT*
 Castiglione d'Orca - *SI*
 Castiglione Falletto - *CN*
 Castiglione in Teverina - *VT*
 Castiglione Messer Marino - *CH*
 Castiglione Messer Raimondo - *TE*
 Castiglione Olona - *VA*
 Castiglione Tinella - *CN*
 Castiglione Torinese - *TO*
 Castiglione Fibocchi - *AR*
 Castiglione Fiorentino - *AR*
 Castignano - *AP*
 Castilenti - *TE*
 Castino - *CN*
 Castione Andevenno - *SO*
 Castione della Presolana - *BG*
 Castions di Strada - *UD*
 Castiraga Vidardo - *MI*
 Casto - *BS*
 Castorano - *AP*
 Castrezzato - *BS*
 Castri di Lecce - *LE*
 Castignano de' Greci - *LE*
 Castignano del Capo - *LE*
 Castro - *BG*
 Castrocaro e Terra del Sole - *FO*
 Castrocielo - *FR*
 Castro dei Volsci - *FR*
- Castrofilippo - *AG*
 Castrolibero - *CS*
 Castronno - *VA*
 Castronuovo di Sant'Andrea - *PZ*
 Castronuovo di Sicilia - *PA*
 Castropignano - *CB*
 Castoreale - *ME*
 Castroregio - *CS*
 Castrovillari - *CS*
 Catania - *OT*
 Catanzaro - *CZ*
 Catenuova - *EN*
 Catignano - *PE*
 Cattolica - *FO*
 Cattolica Eraclea - *AG*
 Caulonia - *RC*
 Cautano - *BN*
 Cavacurta - *MI*
 Cava de' Tirreni - *SA*
 Cavaglia - *VC*
 Cavaglietto - *NO*
 Cavaglio d'Agogna - *NO*
 Cavaglio-Spocchia - *NO*
 Cavagnolo - *TO*
 Cavaion Veronese - *VR*
 Cavalese - *TN*
 Cavallasca - *CO*
 Cavallerleone - *CN*
 Cavallermaggiore - *CN*
 Cavallino - *LE*
 Cavallirio - *NO*
 Cava Manara - *PV*
 Cavareno - *TN*
 Cavargna - *CO*
 Cavarla con Premezzo - *VA*
 Cavarzere - *VE*
 Cavaso del Tomba - *TV*
 Cavasso Nuovo - *UD*
 Cavatore - *AL*
 Cavazzo Carnico - *UD*
 Cave - *ROMA*
 Cavedago - *TN*
 Cavedine - *TN*
 Cavenago d'Adda - *MI*
 Cavenago di Brianza - *MI*
 Cavernago - *BG*
 Cavezzo - *MO*
 Cavizzana - *TN*
 Cavour - *TO*
 Cavriago - *RE*
 Cavriana - *MN*
 Cavriglia - *AR*
 Cazzago Brabbia - *VA*
 Cazzago San Martino - *BS*
 Cazzano di Tramigna - *VR*
 Cazzano Sant'Andrea - *BG*
 Ceccano - *FR*
 Cecina - *PV*
 Cecina - *LI*
 Cedegolo - *BS*
 Cedrasco - *SO*
 Cefalà Diana - *PA*
 Cefalù - *PA*
 Ceggia - *VE*
 Ceglie Messapico - *BR*
 Celano - *AQ*
 Celenza sul Trigno - *CH*
 Celenza Valfortore - *FG*
 Celico - *CS*
 Cella Dati - *CR*
 Cellamare - *BA*
- Cella Monte - *AL*
 Cellara - *CS*
 Cellarengo - *AT*
 Cellatica - *BS*
 Celle di Bulgheria - *SA*
 Celle di Macra - *CN*
 Celle di San Vito - *FG*
 Celle Enomondo - *AT*
 Celle Ligure - *SV*
 Celleno - *VT*
 Cellere - *VT*
 Cellino Attanasio - *TE*
 Cellino San Marco - *BR*
 Cellio - *VC*
 Cembra - *TN*
 Cenadi - *CZ*
 Cenate Sopra - *BG*
 Cenate Sotto - *BG*
 Cencenighe - *BL*
 Cene - *BG*
 Ceneselli - *RO*
 Cengio - *SV*
 Centallo - *CN*
 Centa San Niccolò - *TN*
 Cento - *FE*
 Centola - *SA*
 Centrache - *CZ*
 Centuripe - *EN*
 Cepagatti - *PE*
 Ceppaloni - *BN*
 Ceppo Morelli - *NO*
 Ceperano - *FR*
 Cerami - *EN*
 Ceranesi - *GE*
 Cerano - *NO*
 Cerano d'Intelvi - *CO*
 Ceranova - *PV*
 Ceraso - *SA*
 Cercemaggiore - *CB*
 Cercenasco - *TO*
 Cercepiscopala - *CB*
 Cerchiaro di Calabria - *CS*
 Cerchio - *AQ*
 Cercino - *SO*
 Cercivento - *UD*
 Cercola - *NA*
 Cerda - *PA*
 Cerea - *VR*
 Ceregnano - *RO*
 Cerenza - *CZ*
 Ceres - *TO*
 Ceresara - *MN*
 Cereseto - *AL*
 Ceresole Alba - *CN*
 Ceresole Reale - *TO*
 Cerete - *BG*
 Ceretto Lomellina - *PV*
 Cernagno - *PV*
 Ceriale - *SV*
 Ceriana - *IM*
 Ceriano Laghetto - *MI*
 Cernignale - *PC*
 Cernignola - *FG*
 Cerisano - *CS*
 Cermentate - *CO*
 Cermes - *BZ*
 Cermignano - *TE*
 Cernobbio - *CO*
 Cernusco Montevicchia - *CO*
 Cernusco sul Naviglio - *MI*
 Cerreto Castello - *VC*
 Cerreto d'Asti - *AT*

- Cerreto d'Esì - *AN*
 Cerreto di Spoleto - *PG*
 Cerreto Grue - *AL*
 Cerreto Guidi - *FI*
 Cerreto Laziale - *ROMA*
 Cerreto Sannita - *BN*
 Cerretto delle Langhe - *CN*
 Cerrina - *AL*
 Cerrione - *VC*
 Cerro al Lambro - *MI*
 Cerro al Volturno - *CB*
 Cerro Maggiore - *MI*
 Cerro Tanaro - *AT*
 Cerro Veronese - *VR*
 Cersosimo - *PZ*
 Certaldo - *FI*
 Certosa di Pavia - *PV*
 Cerva - *CZ*
 Cervara di Roma - *ROMA*
 Cervarese Santa Croce - *PD*
 Cervaro - *FR*
 Cervasca - *CN*
 Cervatto - *VC*
 Cerveno - *BS*
 Cervere - *CN*
 Cervesina - *PV*
 Cerveteri - *ROMA*
 Cervia - *RA*
 Cervicati - *CS*
 Cervignano d'Adda - *MI*
 Cervignano del Friuli - *UD*
 Cervinara - *AV*
 Cervino - *CE*
 Cervo - *IM*
 Cerzeto - *CS*
 Cesa - *CE*
 Cesana Brianza - *CO*
 Cesana Torinese - *TO*
 Cesano Boscone - *MI*
 Cesano Maderno - *MI*
 Cesara - *NO*
 Cesarò - *ME*
 Cesate - *MI*
 Cesena - *FO*
 Cesenatico - *FO*
 Cesinali - *AV*
 Cesio - *IM*
 Cesiomaggiore - *BL*
 Cessalto - *TV*
 Cessaniti - *CZ*
 Cessapalombo - *MC*
 Cessole - *AT*
 Cetara - *SA*
 Ceto - *BS*
 Cetona - *SI*
 Cetraro - *CS*
 Ceva - *CN*
 Cevo - *BS*
 Challant Saint Anselme - *AO*
 Challant Saint Victor - *AO*
 Chambave - *AO*
 Chamols - *AO*
 Champdepraz - *AO*
 Champorcher - *AO*
 Charvensod - *AO*
 Châtillon - *AO*
 Cherasco - *CN*
 Cheremule - *SS*
 Chialamberto - *TO*
 Chiampo - *VI*
 Chianche - *AV*
 Chianciano Terme - *SI*
 Chianni - *PI*
 Chianocco - *TO*
 Chiaramonte Gulfi - *RG*
 Chiaramonti - *SS*
 Chiarano - *TV*
 Chiaravalle - *AN*
 Chiaravalle Centrale - *CZ*
 Chiari - *BS*
 Chiaromonte - *PZ*
 Chiauci - *CB*
 Chiavari - *GE*
 Chiavenna - *SO*
 Chiaverano - *TO*
 Chienes - *BZ*
 Chieri - *TO*
 Chiesa in Valmalenco - *SO*
 Chiesanuova - *TO*
 Chies d'Alpago - *BL*
 Chieti - *CH*
 Chieuti - *FG*
 Chieve - *CR*
 Chignolo d'Isola - *BG*
 Chignolo Po - *PV*
 Chioggia - *VE*
 Chiomonte - *TO*
 Chions - *UD*
 Chiopris-Viscone - *UD*
 Chitignano - *AR*
 Chiuduno - *BG*
 Chiuppano - *VI*
 Chiuro - *SO*
 Chiusa - *BZ*
 Chiusa di Peslo - *CN*
 Chiusa di San Michele - *TO*
 Chiusaforte - *UD*
 Chiusanico - *IM*
 Chiusano d'Asti - *AT*
 Chiusano di San Domenico - *AV*
 Chiusa Sclafani - *PA*
 Chiusavecchia - *IM*
 Chiusdino - *SI*
 Chiusi - *SI*
 Chiusi della Verna - *AR*
 Chivasso - *TO*
 Cianciana - *AG*
 Ciano d'Enza - *RE*
 Cibiana - *BL*
 Cicagna - *GE*
 Cicala - *CZ*
 Ciccerale - *NA*
 Ciccerale - *SA*
 Ciciliano - *ROMA*
 Cicognolo - *CR*
 Ciconio - *TO*
 Cigliano - *VC*
 Cigliè - *CN*
 Cigognola - *PV*
 Cigole - *BS*
 Cilavegna - *PV*
 Cimadolmo - *TV*
 Cimbergo - *BS*
 Cimego - *TN*
 Ciminà - *RC*
 Ciminna - *PA*
 Cimitile - *NA*
 Cimolais - *UD*
 Cimone - *TN*
 Cinaglio - *AT*
 Cineto Romano - *ROMA*
 Cingia de' Botti - *CR*
 Cingoli - *MC*
 Cinigiano - *GR*
 Cinisello Balsamo - *MI*
 Cinisi - *PA*
 Cino - *SO*
 Cinquefrondi - *RC*
 Cintano - *TO*
 Cinte Tesino - *TN*
 Cinto Caomaggiore - *VE*
 Cinto Euganeo - *PD*
 Cinzano - *TO*
 Ciorlano - *CE*
 Cipressa - *IM*
 Circello - *BN*
 Ciriè - *TO*
 Cirigliano - *MT*
 Cirimido - *CO*
 Cirò - *CZ*
 Cirò Marina - *CZ*
 Cis - *TN*
 Cisano Bergamasco - *BG*
 Cisano sul Neva - *SV*
 Ciserano - *BG*
 Cislago - *VA*
 Cisliano - *MI*
 Cismon del Grappa - *VI*
 Cison di Valmarino - *TV*
 Cissone - *CN*
 Cisterna d'Asti - *AT*
 Cisterna di Latina - *LT*
 Cisternino - *BR*
 Citerna - *PG*
 Cittadella - *PD*
 Città della Pieve - *PG*
 Città di Castello - *PG*
 Cittaducale - *RI*
 Cittanova - *RC*
 Cittareale - *RI*
 Città Sant'Angelo - *PE*
 Cittiglio - *VA*
 Civate - *CO*
 Civenna - *CO*
 Civezza - *IM*
 Civezzano - *TN*
 Civiasco - *VC*
 Cividale del Friuli - *UD*
 Cividate al Piano - *BG*
 Cividate Camuno - *BS*
 Civita - *CS*
 Civitacampomarano - *CB*
 Civitacastellana - *VT*
 Civita d'Antino - *AQ*
 Civitaluparella - *CH*
 Civitanova del Sannio - *CB*
 Civitanova Marche - *MC*
 Civitaquana - *PE*
 Civitavecchia - *ROMA*
 Civitella Alfedena - *AQ*
 Civitella Casanova - *PE*
 Civitella d'Agliano - *VT*
 Civitella del Tronto - *TE*
 Civitella di Romagna - *FO*
 Civitella in Val di Chiana - *AR*
 Civitella Messer Raimondo - *CH*
 Civitella Paganico - *GR*
 Civitella Roveto - *AQ*
 Civitella San Paolo - *ROMA*
 Civo - *SO*
 Claino con Osteno - *CO*
 Claut - *UD*
 Clauzetto - *UD*
 Clavesana - *CN*
 Claviere - *TO*
 Cles - *TN*
 Cleto - *CS*
 Clivio - *VA*
 Cloz - *TN*
 Clusone - *BG*
 Coassolo Torinese - *TO*
 Coazze - *TO*
 Coazzolo - *AT*
 Coccaglio - *BS*
 Cocconato - *AT*
 Cocquio-Trevisago - *VA*
 Cocullo - *AQ*
 Codevigo - *PD*
 Codevilla - *PV*
 Codigoro - *FE*
 Codognè - *TV*
 Codogno - *MI*
 Codroipo - *UD*
 Codrongianos - *SS*
 Coggiola - *VC*
 Cogliate - *MI*
 Cogne - *AO*
 Cogoleto - *GE*
 Cogollo del Cengio - *VI*
 Cogorno - *GE*
 Colazza - *NO*
 Colbordolo - *PS*
 Colcavagno - *AT*
 Colere - *BG*
 Colfelice - *FR*
 Coli - *PC*
 Colico - *CO*
 Collagna - *RE*
 Collalto Sabino - *RI*
 Collarmele - *AQ*
 Collazzone - *PG*
 Collebeato - *BS*
 Colle Brianza - *CO*
 Collecchio - *PR*
 Collecervino - *PE*
 Colle d'Anchise - *CB*
 Colledara - *TE*
 Colledimacine - *CH*
 Colledimezzo - *CH*
 Colle di Tora - *RI*
 Colle di Val d'Elsa - *SI*
 Colleferro - *ROMA*
 Collegiove - *RI*
 Collegno - *TO*
 Collelongo - *AQ*
 Collepardo - *FR*
 Collepasso - *LE*
 Collepietra - *AQ*
 Colletterto Castelnuovo - *TO*
 Colletterto Giacosa - *TO*
 Collesalvetti - *LI*
 Colle San Magno - *FR*
 Colle Sannita - *BN*
 Collesano - *PA*
 Colle Santa Lucia - *BL*
 Colletorto - *CB*
 Colle Umberto - *TV*
 Collevocchio - *RI*
 Colliano - *SA*
 Colli a Volturno - *CB*
 Colli del Tronto - *AP*
 Colli di Labro - *RI*
 Collina - *CA*
 Collio - *BS*
 Collobiano - *VC*
 Colloredo di Monte Albano - *UD*

Colmurano - *MC*
 Colobrarò - *MT*
 Cologna Veneta - *VR*
 Cologne - *BS*
 Cologno al Serio - *BG*
 Colognola ai Colli - *VR*
 Cologno Monzese - *MI*
 Colonna - *ROMA*
 Colonnella - *TE*
 Colono - *CO*
 Colorina - *SO*
 Colorno - *PR*
 Colosimi - *CS*
 Colturano - *MI*
 Colzate - *BG*
 Comabbio - *VA*
 Comacchio - *FE*
 Comano - *MS*
 Comazzo - *MI*
 Comeglians - *UD*
 Comelico Superiore - *BL*
 Comerio - *VA*
 Comezzano-Cizzago - *BS*
 Comignago - *NO*
 Comiso - *RG*
 Comitini - *AG*
 Comiziano - *NA*
 Commessaggio - *MN*
 Commazzadura - *TN*
 Como - *CO*
 Compiano - *PR*
 Comunanza - *AP*
 Comun Nuovo - *BG*
 Cona - *VE*
 Conca Casale - *CB*
 Conca dei Marini - *SA*
 Conca della Campania - *CE*
 Concamarise - *VR*
 Concei - *TN*
 Concerviano - *RI*
 Concesio - *BS*
 Conco - *VI*
 Concordia Sagataria - *VE*
 Concordia sulla Secchia - *MO*
 Concorezzo - *MI*
 Condino - *TN*
 Condofuri - *RC*
 Condove - *TO*
 Condrò - *ME*
 Conegliano - *TV*
 Confienza - *PV*
 Configni - *RI*
 Confronti - *CZ*
 Coniolo - *AL*
 Conselice - *RA*
 Conselve - *PD*
 Consiglio di Rumò - *CO*
 Contarina - *RO*
 Contessa Entellina - *PA*
 Contigiano - *RI*
 Contrada - *AV*
 Controguerra - *TE*
 Controne - *SA*
 Contursi - *SA*
 Conversano - *BA*
 Conza della Campania - *AV*
 Conzano - *AL*
 Copertino - *LE*
 Copiano - *PV*
 Copparo - *FE*
 Corana - *PV*
 Corato - *BA*
 Corbara - *SA*

Corbetta - *MI*
 Corbola - *RO*
 Corchiano - *VT*
 Corciano - *PG*
 Cordenons - *UD*
 Cordignano - *TV*
 Cordovado - *UD*
 Coredo - *TN*
 Coreglia Antelminelli - *LU*
 Coreglia Ligure - *GE*
 Coreno Ausonio - *FR*
 Corfinio - *AQ*
 Cori - *LT*
 Coriano - *FO*
 Corigliano Calabro - *CS*
 Corigliano d'Otranto - *LE*
 Corinaldo - *AN*
 Corio - *TO*
 Corleone - *PA*
 Corleto Monforte - *SA*
 Corleto Perticara - *PZ*
 Cormanò - *MI*
 Cormons - *GO*
 Corna Imagna - *BG*
 Cornale - *PV*
 Cornaredo - *MI*
 Cornate d'Adda - *MI*
 Cornedo all'Isarco - *BZ*
 Cornedo Vicentino - *VI*
 Cornegliano Laudense - *MI*
 Corneliano d'Alba - *CN*
 Corniglio - *PR*
 Corno di Rosazzo - *UD*
 Corno Giovine - *MI*
 Cornovecchio - *MI*
 Cornuda - *TV*
 Correggio - *RE*
 Correzzana - *MI*
 Correzzola - *PD*
 Corrido - *CO*
 Corridonia - *MC*
 Corropoli - *TE*
 Corsano - *LE*
 Corsico - *MI*
 Corsione - *AT*
 Cortaccia - *BZ*
 Cortale - *CZ*
 Cortandone - *AT*
 Cortanze - *AT*
 Cortazzone - *AT*
 Corte Brugnatella - *PC*
 Corte de' Cortesi con Cignone - *CR*
 Corte de' Frati - *CR*
 Corte Franca - *BS*
 Cortemaggiore - *PC*
 Cortemilia - *CN*
 Corteno Golgi - *BS*
 Cortenova - *CO*
 Cortenuova - *BG*
 Corteolona - *PV*
 Corte Palasio - *MI*
 Cortiglione - *AT*
 Cortina all'Adige - *BZ*
 Cortina d'Ampezzo - *BL*
 Cortino - *TE*
 Cortona - *AR*
 Corvara - *PE*
 Corvara in Badia - *BZ*
 Corvino San Quirico - *PV*
 Corzano - *BS*
 Coseano - *UD*
 Cosenza - *CS*

Cosio d'Arroscia - *IM*
 Cosio Valtellino - *SO*
 Cosoleto - *RC*
 Cossano Belbo - *CN*
 Cossano Canavese - *TO*
 Cossato - *VC*
 Cosseria - *SV*
 Cossignano - *AP*
 Cossogno - *NO*
 Cossoline - *SS*
 Cossombrato - *AT*
 Costabissara - *VI*
 Costacciaro - *PG*
 Costa de' Nobili - *PV*
 Costa di Rovigo - *RO*
 Costa Masnaga - *CO*
 Costa Monticelli - *BG*
 Costanzana - *VC*
 Costarainera - *IM*
 Costa Valle Imagna - *BG*
 Costa Vescovato - *AL*
 Costa Volpino - *BG*
 Costermano - *VR*
 Costigliole d'Asti - *AT*
 Costigliole Saluzzo - *CN*
 Cotignola - *RA*
 Cotronei - *CZ*
 Cottanello - *RI*
 Courmayeur - *AO*
 Covo - *BG*
 Cozzo - *PV*
 Craco - *MT*
 Crandola - *CO*
 Cravagliana - *VC*
 Cravanzana - *CN*
 Craveggia - *NO*
 Craazzo - *VI*
 Crecchio - *CH*
 Credaro - *BG*
 Credera Rubbiano - *CR*
 Crema - *CR*
 Cremella - *CO*
 Cremenaga - *VA*
 Cremenò - *CO*
 Cremia - *CO*
 Cremonino - *AL*
 Cremona - *CR*
 Cremosano - *CR*
 Crescentino - *VC*
 Crespadoro - *VI*
 Crespano del Grappa - *TV*
 Crespellano - *BO*
 Crespatica - *MI*
 Crespina - *PI*
 Crespino - *RO*
 Cressa - *NO*
 Crevacuore - *VC*
 Crevalcore - *BO*
 Crevola d'Ossola - *NO*
 Crispano - *NA*
 Crispiano - *TA*
 Crissolo - *CN*
 Crocefieschi - *GE*
 Crocetta del Montello - *TV*
 Crodo - *NO*
 Crognaleto - *TE*
 Cropalati - *CS*
 Cropani - *CZ*
 Crosa - *VC*
 Crosia - *CS*
 Crosio della Valle - *VA*
 Crotone - *CZ*
 Crotta d'Adda - *CR*

Crova - *VC*
 Croviana - *TN*
 Crucoli - *CZ*
 Cuasso al Monte - *VA*
 Cuccaro Monferrato - *AL*
 Cuccaro Vetere - *SA*
 Cucclago - *CO*
 Cuceglio - *TO*
 Cuggiono - *MI*
 Cugilate - Fabiasco - *VA*
 Cuglieri - *NU*
 Cugnoli - *PE*
 Cumiana - *TO*
 Cumignano sul Naviglio - *CR*
 Cunardo - *VA*
 Cuneo - *CN*
 Cunevo - *TN*
 Cunico - *AT*
 Cuornè - *TO*
 Curgò - *CH*
 Cupra Marittima - *AP*
 Cupramontana - *AN*
 Cura Carpignano - *PV*
 Cureggio - *NO*
 Curiglia con Monteviasco - *VA*
 Curinga - *CZ*
 Curino - *VC*
 Curno - *BG*
 Curon Venosta - *BZ*
 Cursi - *LE*
 Cursolo-Orasso - *NO*
 Curtarolo - *PD*
 Curtatone - *MN*
 Curti - *CE*
 Cusago - *MI*
 Cusano Milanino - *MI*
 Cusano Mutri - *BN*
 Cusino - *CO*
 Cusio - *BG*
 Custonaci - *TP*
 Cutigliano - *PT*
 Cutro - *CZ*
 Cutrofilano - *LE*
 Cuvaglio - *VA*
 Cuvio - *VA*

D

Dalano - *TN*
 Dairago - *MI*
 Dalmine - *BG*
 Dambel - *TN*
 Danta - *BL*
 Daone - *TN*
 Darè - *TN*
 Darfo - *BS*
 Dasà - *CZ*
 Davagna - *GE*
 Daverio - *VA*
 Davoli - *CZ*
 Dazio - *SO*
 Decimomannu - *CA*
 Decimoputzu - *CA*
 Decollatura - *CZ*
 Deگو - *SV*
 Deiva Marina - *SP*
 Delebio - *SO*
 Della - *CL*
 Delianuova - *RC*
 Dell'co - *FG*
 Dello - *BS*

Demonte - *CN*
Denice - *AL*
Denno - *TN*
Dernice - *AL*
Derovere - *CR*
Deruta - *PG*
Dervio - *CO*
Desana - *VC*
Desenzano del Garda - *BS*
Desio - *MI*
Desulo - *NU*
Diamante - *CS*
Diano Arentino - *IM*
Diano Castello - *IM*
Diano d'Alba - *CN*
Diano Marina - *IM*
Diano San Pietro - *IM*
Dicomano - *FI*
Dignano - *UD*
Dimaro - *TN*
Dinami - *CZ*
Dipignano - *CS*
Diso - *LE*
Divignano - *NO*
Dizzasco - *CO*
Dobbiaco - *BZ*
Doberdò del Lago - *GO*
Dogliani - *CN*
Dogliola - *CH*
Dogna - *UD*
Dolcè - *VR*
Dolceacqua - *IM*
Dolcedo - *IM*
Dolegna del Collio - *GO*
Dolianova - *CA*
Dolo - *VE*
Dolzago - *CO*
Domanico - *CS*
Domaso - *CO*
Domegge di Cadore - *BL*
Domicella - *AV*
Domodossola - *NO*
Domus de Maria - *CA*
Domusnovas - *CA*
Don - *TN*
Donada - *RO*
Donato - *VC*
Dongo - *CO*
Donnaz - *AO*
Donori - *CA*
Dorgali - *NU*
Dorio - *CO*
Dormelletto - *NO*
Dorno - *PV*
Dorsino - *TN*
Dorzano - *VC*
Dosolo - *MN*
Dossena - *BG*
Dosso del Liro - *CO*
Doues - *AO*
Dovadola - *FO*
Dovera - *CR*
Dozza - *BO*
Dragoni - *CE*
Drapia - *CZ*
Drena - *TN*
Drenchia - *UD*
Dresano - *MI*
Drezzo - *CO*
Drizzona - *CR*
Dro - *TN*
Dronero - *CN*

Druento - *TO*
Druogno - *NO*
Dualchi - *NU*
Dubino - *SO*
Dueville - *VI*
Dugenta - *BN*
Duino Aurisina - *TS*
Dumenza - *VA*
Duno - *VA*
Durazzano - *BN*
Duronio - *CB*
Dusino San Michele - *AT*

E

Eboli - *SA*
Edolo - *BS*
Egna - *BZ*
Elice - *PE*
Elini - *NU*
Ello - *CO*
Elva - *CN*
Emaresè - *AO*
Empoli - *FI*
Endine Gaiano - *BG*
Enego - *VI*
Enemonzo - *UD*
Enna - *EN*
Entracque - *CN*
Entratico - *BG*
Envie - *CN*
Episcopia - *PZ*
Eraclea - *VE*
Erba - *CO*
Erbè - *VR*
Erbezzo - *VR*
Erbusco - *BS*
Erechie - *BR*
Erice - *TP*
Erii - *SV*
Erto e Casso - *UD*
Erve - *BG*
Esanatoglia - *MC*
Escalaplano - *NU*
Escolca - *NU*
Esine - *BS*
Esino Lario - *CO*
Esperia - *FR*
Esportatu - *SS*
Este - *PD*
Esterzili - *NU*
Etroubles - *AO*
Eupilio - *CO*
Exilles - *TO*

F

Fabbrica Curone - *AL*
Fabbriche di Vallico - *LU*
Fabbro - *RE*
Fabriano - *AN*
Fabrica di Roma - *VT*
Fabrizia - *CZ*
Fabro - *TR*
Faedis - *UD*
Faedo - *TN*
Faedo Valtellino - *SO*
Faenza - *RA*
Faeto - *FG*

Fagagna - *UD*
Faggeto Lario - *CO*
Faggiano - *TA*
Fagnano Alto - *AQ*
Fagnano Castello - *CS*
Fagnano Olona - *VA*
Faicchio - *BN*
Fai della Paganella - *TN*
Falcade - *BL*
Falconara Albanese - *CS*
Falconara Marittina - *AN*
Falcone - *ME*
Faleria - *VT*
Falerna - *CZ*
Falerone - *AP*
Falmenta - *NO*
Faloppio - *CO*
Falvaterra - *FR*
Falzes - *BZ*
Fanano - *MO*
Fanna - *UD*
Fano - *PS*
Fano Adriano - *TE*
Fara Filiorum Petri - *CH*
Fara Gera d'Adda - *BG*
Fara in Sabina - *RI*
Fara Novarese - *NO*
Fara Olivana con Sola - *BG*
Fara San Martino - *CH*
Fara Vicentino - *VI*
Fardella - *PZ*
Farigliano - *CN*
Farindola - *PE*
Farini d'Olmo - *PC*
Farnese - *VT*
Farra d'Alpago - *BL*
Farra di Soligo - *TV*
Farra d'Isonzo - *GO*
Fasano - *BR*
Fascia - *GE*
Fauglia - *PI*
Faule - *CN*
Favale di Malvaro - *GE*
Favara - *AG*
Faver - *TN*
Favignana - *TP*
Favria - *TO*
Feisoglio - *CN*
Feletto - *TO*
Felino - *PR*
Felitto - *SA*
Felizzano - *AL*
Felonica - *MN*
Feltre - *BL*
Fenegrò - *CO*
Fenestrelle - *TO*
Fenis - *AO*
Ferentillo - *TR*
Ferentino - *FR*
Ferla - *SR*
Fermignano - *PS*
Fermo - *AP*
Ferno - *VA*
Feroletto Antico - *CZ*
Feroletto della Chiesa - *RC*
Ferrandina - *MT*
Ferrara - *FE*
Ferrara di Monte Baldo - *VR*
Ferrazzano - *CB*
Ferrera di Varese - *VA*
Ferrera Erbognone - *PV*
Ferrere - *AT*

Ferriere - *PC*
Ferruzzano - *RC*
Fiamignano - *RI*
Fiano - *TO*
Fiano Romano - *ROMA*
Fiastra - *MC*
Fiavè - *TN*
Ficarazzi - *PA*
Ficarolo - *RO*
Ficarra - *ME*
Ficulles - *TR*
Fidenza - *PR*
Fiè - *BZ*
Fiera di Primiero - *TN*
Fierozzo - *TN*
Fiesco - *CR*
Fiesole - *FI*
Fiesse - *BS*
Fiesso d'Artico - *VE*
Fiesso Umbertino - *RO*
Figino Serenza - *CO*
Figline Valdarno - *FI*
Figline Vegliaturo - *CS*
Figu-Gonnosò - *CA*
Filacciano - *ROMA*
Filadelfia - *CZ*
Filago - *BG*
Filandari - *CZ*
Filattiera - *MS*
Filettino - *FR*
Filetto - *CH*
Filiano - *PZ*
Filighera - *PV*
Filignano - *CB*
Filogaso - *CZ*
Filottrano - *AN*
Finale Ligure - *SV*
Finale Emilia - *MO*
Fino del Monte - *BG*
Fino Mornasco - *CO*
Fiorano al Serio - *BG*
Fiorano Canavese - *TO*
Fiorano Modenese - *MO*
Fiordimonte - *MC*
Fiorenzuola d'Arda - *PC*
Firenze - *FI*
Firenzuola - *FI*
Firmo - *CS*
Fisciano - *SA*
Fiuggi - *FR*
Fiumalbo - *MO*
Fiumara - *RC*
Fiumedinisi - *ME*
Fiumefreddo Bruzio - *CS*
Fiumefreddo di Sicilia - *CT*
Fiume Veneto - *UD*
Fiumicello - *UD*
Fiuminata - *MC*
Fivizzano - *MS*
Flaibano - *UD*
Flavon - *TN*
Flero - *BS*
Floresta - *ME*
Florida - *SR*
Florinas - *SS*
Flumeri - *AV*
Fluminimaggiore - *CA*
Flussio - *NU*
Fobello - *VC*
Foggia - *FG*
Foglianise - *BN*
Fogliano Redipuglia - *GO*

Fogliazzo - *TO*
 Foiano della Chiana - *AR*
 Foiano di Val Fortore - *BN*
 Folgaria - *TN*
 Follignano - *AP*
 Foligno - *PG*
 Follina - *TV*
 Follo - *SP*
 Follonica - *GR*
 Fombio - *MI*
 Fondachelli-Fantina - *ME*
 Fondi - *LT*
 Fondo - *TN*
 Fonnì - *NU*
 Fontainemore - *AO*
 Fontanafredda - *UD*
 Fontana Liri - *FR*
 Fontanarosa - *AV*
 Fontanelice - *BO*
 Fontanella - *BG*
 Fontanellato - *PR*
 Fontanelle - *TV*
 Fontane d'Agogna - *NO*
 Fontanetto Po - *VC*
 Fontanigorda - *GE*
 Fontanille - *AT*
 Fontaniva - *PD*
 Fonte - *TV*
 Fontecchio - *AQ*
 Fontechiari - *FR*
 Fontegreca - *CE*
 Fonteno - *BG*
 Fontevivo - *PR*
 Fonzaso - *BL*
 Foppolo - *BG*
 Forano - *RI*
 Force - *AP*
 Forchia - *BN*
 Forcola - *SO*
 Fordongianus - *CA*
 Forenza - *PZ*
 Foresto Sparso - *BG*
 Forgaria nel Friuli - *UD*
 Forino - *AV*
 Forlò - *NA*
 Forlì - *FO*
 Forlì del Sannio - *CB*
 Forlimpopoli - *FO*
 Formazza - *NO*
 Formello - *ROMA*
 Formia - *LT*
 Formicola - *CE*
 Formigara - *CR*
 Formigine - *MO*
 Formigliana - *VC*
 Formignana - *FE*
 Fornace - *TN*
 Fornelli - *CB*
 Forni Avoltri - *UD*
 Forni di Sopra - *UD*
 Forni di Sotto - *UD*
 Forno Canavese - *TO*
 Forno di Canale - *BL*
 Forno di Zoldo - *BL*
 Fornovo di San Giovanni - *BG*
 Fornovo di Tarò - *PR*
 Forte dei Marmi - *LU*
 Fortezza - *BZ*
 Fortunago - *PV*
 Forza d'Agrò - *ME*
 Fosciandora - *LU*
 Fossdinovo - *MS*

Fossa - *AQ*
 Fossacesia - *CH*
 Fossalta di Piave - *VE*
 Fossalta di Portogruaro - *VE*
 Fossalto - *CB*
 Fossano - *CN*
 Fossato di Vico - *PG*
 Fossato Serralta - *CZ*
 Fossò - *VE*
 Fossombrone - *PS*
 Foza - *VI*
 Frabosa Soprana - *CN*
 Frabosa Sottana - *CN*
 Fraconalto - *AL*
 Fragnano - *TA*
 Fragneto l'Abate - *BN*
 Fragneto Monforte - *BN*
 Fraine - *CH*
 Framura - *SP*
 Francavilla al Mare - *CH*
 Francavilla Angitola - *CZ*
 Francavilla Bisio - *AL*
 Francavilla d'Ete - *AP*
 Francavilla di Sicilia - *ME*
 Francavilla Fontana - *BR*
 Francavilla in Sinni - *PZ*
 Francavilla Marittima - *CS*
 Francica - *CZ*
 Francofonte - *SR*
 Francolise - *CE*
 Frascaro - *AL*
 Frascaro - *PV*
 Frascati - *ROMA*
 Frascineto - *CS*
 Frassilongo - *TN*
 Frassinelle Polesine - *RO*
 Frassinello Monferrato - *AL*
 Frassineto Po - *AL*
 Frassinetto - *TO*
 Frassino - *CN*
 Frassinoro - *MO*
 Frasso Sabino - *RI*
 Frasso Telesino - *BN*
 Frattamaggiore - *NA*
 Frattaminore - *NA*
 Fratta Polesine - *RO*
 Fratta Todina - *PG*
 Fratte Rosa - *PS*
 Frazzanò - *ME*
 Fregona - *TV*
 Fresagrandinaria - *CH*
 Fresonara - *AL*
 Frigento - *AV*
 Frignano - *CE*
 Frinco - *AT*
 Frisa - *CH*
 Frisanco - *UD*
 Front - *TO*
 Frontino - *PS*
 Frontone - *PS*
 Frosinone - *FR*
 Frosolone - *CB*
 Frossasco - *TO*
 Frugarolo - *AL*
 Fubine - *AL*
 Fucecchio - *FI*
 Fuipiano Valle Imagna - *BG*
 Fumane - *VR*
 Fumone - *FR*
 Funes - *BZ*
 Furci - *CH*
 Furci Siculo - *ME*

Furnari - *ME*
 Furore - *SA*
 Furtei - *CA*
 Fuscaldo - *CS*
 Fusignano - *RA*
 Fusine - *SO*
 Futani - *SA*

G

Gabbioneta Binanuova - *CR*
 Gabiano - *AL*
 Gabicce Mare - *PS*
 Gaby - *AO*
 Gadesco Pieve Delmona - *CR*
 Gadoni - *NU*
 Gaeta - *LT*
 Gaggi - *ME*
 Gaggiano - *MI*
 Gaggio Montano - *BO*
 Gaglianico - *VC*
 Gagliano Aterno - *AQ*
 Gagliano Castelferrato - *EN*
 Gagliano del Capo - *LE*
 Gagliato - *CZ*
 Gagliole - *MC*
 Galarine - *TV*
 Gaiba - *RO*
 Gaiola - *CN*
 Gaiole in Chianti - *SI*
 Gairo - *NU*
 Gais - *BZ*
 Galati Mamertino - *ME*
 Galatina - *LE*
 Galatone - *LE*
 Galatro - *RC*
 Galbiate - *CO*
 Galeata - *FO*
 Galgagnano - *MI*
 Gallarate - *VA*
 Gallese - *VT*
 Galliate - *NO*
 Galliate Lombardo - *VA*
 Gallivola - *PV*
 Galliano - *LU*
 Galliano nel Lazio - *ROMA*
 Gallicchio - *PZ*
 Galliera - *BO*
 Galliera Veneta - *PD*
 Gallinaro - *FR*
 Gallo - *VI*
 Gallipoli - *LE*
 Gallo - *CE*
 Gallodoro - *ME*
 Galluccio - *CE*
 Galtelli - *NU*
 Galzignano - *PD*
 Gamalero - *AL*
 Gambara - *BS*
 Gambarana - *PV*
 Gamba - *CN*
 Gambassi - *FI*
 Gambatesa - *CB*
 Gambellara - *VI*
 Gamberale - *CH*
 Gambettola - *FO*
 Gambò - *PV*
 Gambugliano - *VI*
 Gandellino - *BG*
 Gandino - *BG*
 Gandosso - *BG*

Gangi - *PA*
 Garaguso - *MT*
 Garbagna - *AL*
 Garbagna Novarese - *NO*
 Garbagnate Milanese - *MI*
 Garbagnate Monastero - *CO*
 Garda - *VR*
 Gardone Riviera - *BS*
 Gardone Val Trompia - *BS*
 Garesio - *CN*
 Gargallo - *NO*
 Gargazzone - *BZ*
 Gargnano - *BS*
 Garlasco - *PV*
 Garlate - *CO*
 Garlenda - *SV*
 Garniga - *TN*
 Garzeno - *CO*
 Garzigliana - *TO*
 Gasperina - *CZ*
 Gassino Torinese - *TO*
 Gattatico - *RE*
 Gatteo - *FO*
 Gattico - *NO*
 Gattinara - *VC*
 Gaudio - *BS*
 Gavazzana - *AL*
 Gavello - *RO*
 Gaverina - *BG*
 Gavi - *AL*
 Gavignano - *ROMA*
 Gaviate - *VA*
 Gavio - *NU*
 Gavronno - *GR*
 Gazoldo degli Ippoliti - *MN*
 Gazzada Schianno - *VA*
 Gazzaniga - *BG*
 Gazzo - *PD*
 Gazzola - *PC*
 Gazzo Veronese - *VR*
 Gazzuolo - *MN*
 Gela - *CL*
 Gemmano - *FO*
 Gemona del Friuli - *UD*
 Gemonio - *VA*
 Genazzano - *ROMA*
 Genga - *AN*
 Genivolta - *CR*
 Genola - *CN*
 Genoni - *NU*
 Genova - *GE*
 Genuri - *CA*
 Genzano di Lucania - *PZ*
 Genzano di Roma - *ROMA*
 Genzone - *PV*
 Gerace - *RC*
 Geraci Siculo - *PA*
 Gera Lario - *CO*
 Gerano - *ROMA*
 Gerenzago - *PV*
 Gerenzano - *VA*
 Gergel - *NU*
 Germagnano - *TO*
 Germagno - *NO*
 Germasino - *CO*
 Germignaga - *VA*
 Gerocarne - *CZ*
 Gerola Alta - *SO*
 Gerosa - *BG*
 Gerre de' Caprioli - *CR*
 Gesico - *CA*
 Gessate - *MI*
 Gessopalena - *CH*

Gesturi - *CA*
 Gestualdo - *AV*
 Ghedi - *BS*
 Ghemme - *NO*
 Ghiffa - *NO*
 Ghillarza - *CA*
 Ghisalpa - *BG*
 Ghislarengo - *VC*
 Giaciano con Baruchella - *RO*
 Giaglione - *TO*
 Gianico - *BS*
 Giano dell'Umbria - *PG*
 Giano Vetusto - *CE*
 Giardinello - *PA*
 Giardini - *ME*
 Giarole - *AL*
 Giarratana - *RG*
 Giarre - *CT*
 Giave - *SS*
 Giaveno - *TO*
 Giavera del Montello - *TV*
 Giba - *CA*
 Gibellina - *TP*
 Giffenga - *VC*
 Giffone - *RC*
 Giffoni Sei Casali - *SA*
 Giffoni Valle Piana - *SA*
 Gignese - *NO*
 Gignod - *AO*
 Gildone - *CB*
 Gimigliano - *CZ*
 Ginestra degli Schiavoni - *BN*
 Ginosa - *TA*
 Gioi - *SA*
 Gioia dei Marsi - *AQ*
 Gioia del Colle - *BA*
 Gioia Sannitica - *CE*
 Gioia Tauro - *RC*
 Gioiosa Ionica - *RC*
 Gioiosa Marea - *ME*
 Giove - *TR*
 Giovinazzo - *BA*
 Giovo - *TN*
 Girasole - *NU*
 Girifalco - *CZ*
 Gironico - *CO*
 Gissi - *CH*
 Giuggianello - *LE*
 Giugliano in Campania - *NA*
 Giullana - *PA*
 Giullano di Roma - *FR*
 Giullano Teatino - *CH*
 Giulianova - *TE*
 Giuncugnano - *LU*
 Giungano - *SA*
 Giurdignano - *LE*
 Giussago - *PV*
 Giussano - *MI*
 Giustenice - *SV*
 Giustino - *TN*
 Giusvalla - *SV*
 Givoletto - *TO*
 Gizzeria - *CZ*
 Glorenza - *BZ*
 Godega di Sant'Urbano - *TV*
 Godiasco - *PV*
 Godrano - *PA*
 Goito - *MN*
 Golasecca - *VA*
 Golferenzo - *PV*
 Gombito - *CR*
 Gonars - *UD*
 Goni - *CA*

Gonnesa - *CA*
 Gonnoscodina - *CA*
 Gonnosfanadiga - *CA*
 Gonnostamatza - *CA*
 Gonzaga - *MN*
 Gordona - *SO*
 Gorga - *ROMA*
 Gorgo al Monticano - *TV*
 Gorgoglione - *MT*
 Gorgonzola - *MI*
 Goriano Sicoli - *AQ*
 Gorizia - *GO*
 Gorlago - *BG*
 Gorla Maggiore - *VA*
 Gorla Minore - *VA*
 Gorle - *BG*
 Gornate-Olona - *VA*
 Gorno - *BG*
 Gorreto - *GE*
 Gorzegno - *CN*
 Gosaldo - *BL*
 Gossolengo - *PC*
 Gottasecca - *CN*
 Gottolengo - *BS*
 Govone - *CN*
 Gozzano - *NO*
 Gradara - *PS*
 Gradisca d'Isonzo - *GO*
 Grado - *GO*
 Gradoli - *VT*
 Graffignano - *MI*
 Graffignano - *VT*
 Graglia - *VC*
 Gragnano - *NA*
 Gragnano Trebbiense - *PC*
 Grammichele - *CT*
 Grana - *AT*
 Granaglione - *BO*
 Granarolo dell'Emilia - *BO*
 Grancona - *VI*
 Grandate - *CO*
 Grandola ed Uniti - *CO*
 Graniti - *ME*
 Granozzo con Monticello - *NO*
 Grantola - *VA*
 Grantorto - *PD*
 Granze - *PD*
 Grassano - *MT*
 Grassobbio - *BG*
 Gratteri - *PA*
 Grauno - *TN*
 Gravedona - *CO*
 Gravellona Lomellina - *PV*
 Gravellona Toce - *NO*
 Gravere - *TO*
 Gravina di Catania - *CT*
 Gravina in Puglia - *BA*
 Grazzanise - *CE*
 Grazzano Badoglio - *AT*
 Greccio - *RI*
 Greci - *AV*
 Greggio - *VC*
 Gremlasco - *AL*
 Gressan - *AO*
 Gressoney La Trinitè - *AO*
 Gressoney Saint Jean - *AO*
 Greve - *FI*
 Grezzago - *MI*
 Grezzana - *VR*
 Griante - *CO*
 Gricignano di Aversa - *CE*
 Grignasco - *NO*

Grigno - *TN*
 Grimacco - *UD*
 Grimaldi - *CS*
 Grinzane Cavour - *CN*
 Grignano di Zocco - *VI*
 Grisolia - *CS*
 Grizzana - *BO*
 Grogardo - *AL*
 Gromo - *BG*
 Grondona - *AL*
 Grone - *BG*
 Grontardo - *CR*
 Gropello Cairoli - *PV*
 Gropparello - *PC*
 Groscavallo - *TO*
 Grosio - *SO*
 Grosotto - *SO*
 Grosseto - *GR*
 Grosso - *TO*
 Grottaferrata - *ROMA*
 Grottaglie - *TA*
 Grottaminarda - *AV*
 Grottammare - *AP*
 Grottazzolina - *AP*
 Grotte - *AG*
 Grotte di Castro - *VT*
 Groterria - *RC*
 Grottole - *MT*
 Grottolella - *AV*
 Gruaro - *VE*
 Grugliasco - *TO*
 Grumello Cremonese ed Uniti - *CR*
 Grumello del Monte - *BG*
 Grumento Nova - *PZ*
 Grumes - *TN*
 Grumo Appula - *BA*
 Grumolo delle Abbadesse - *VI*
 Grumo Nevano - *NA*
 Guagnano - *LE*
 Gualdo - *MC*
 Gualdo Cattaneo - *PG*
 Gualdo Tadino - *PG*
 Gualtieri - *RE*
 Gualtieri Sicaminò - *ME*
 Guamaggiore - *CA*
 Guanzate - *CO*
 Guardino - *FR*
 Guardabosone - *VC*
 Guardamiglio - *MI*
 Guardavalle - *CZ*
 Guarda Veneta - *RO*
 Guardea - *TR*
 Guardigreja - *CH*
 Guardiafiera - *CB*
 Guardia Lombardi - *AV*
 Guardia Perticara - *PZ*
 Guardia Piemontese - *CS*
 Guardia Regia - *CB*
 Guardia Sanframondi - *BN*
 Guardistallo - *PI*
 Guarene - *CN*
 Guasla - *CA*
 Guastalla - *RE*
 Guazzora - *AL*
 Gubbio - *PG*
 Gudo Visconti - *MI*
 Guglionesi - *CB*
 Guidizzolo - *MN*
 Guidonia Montecello - *ROMA*
 Guiglia - *MO*
 Guilmi - *CH*

Guaro - *NO*
 Guspini - *CA*
 Gussago - *BS*
 Gussola - *CR*

H

Hône - *AO*

I

Idro - *BS*
 Iesolo - *VE*
 Iglesias - *CA*
 Igliano - *CN*
 Ilbono - *NU*
 Illasi - *VR*
 Illorai - *SS*
 Imbersago - *CO*
 Imer - *TN*
 Imola - *BO*
 Imperia - *IM*
 Impruneta - *FI*
 Inarzo - *VA*
 Incisa in Val d'Arno - *FI*
 Incisa Scapaccino - *AT*
 Incudine - *BS*
 Induno Olona - *VA*
 Ingria - *TO*
 Intragna - *NO*
 Introbio - *CO*
 Introd - *AO*
 Introdacqua - *AQ*
 Introzzo - *CO*
 Inverigo - *CO*
 Inverno - *PV*
 Inverso Pinasca - *TO*
 Inveruno - *MI*
 Inzigo - *NO*
 Inzagio - *MI*
 Iolanda di Savoia - *FE*
 Ionadi - *CZ*
 Irgoli - *NU*
 Irma - *BS*
 Irsina - *MT*
 Isasca - *CN*
 Isca sullo Ionio - *CZ*
 Ischia - *NA*
 Ischia di Castro - *VT*
 Ischitella - *FG*
 Iseo - *BS*
 Isera - *TN*
 Isernia - *CB*
 Isili - *NU*
 Isnello - *PA*
 Isolabella - *TO*
 Isolabona - *IM*
 Isola d'Asti - *AT*
 Isola del Cantone - *GE*
 Isola del Giglio - *GR*
 Isola del Gran Sasso d'Italia - *TE*
 Isola della Scala - *VR*
 Isola delle Femmine - *PA*
 Isola del Liri - *FR*
 Isola del Piano - *PS*
 Isola di Capo Rizzuto - *CZ*
 Isola di Fondra - *BG*
 Isola Dovarese - *CR*
 Isola Rizza - *VR*

Isola Sant'Antonio - *AL*
 Isolato - *SO*
 Isola Vicentina - *VI*
 Isole Tremiti - *FG*
 Isorella - *BS*
 Ispani - *SA*
 Ispica - *RG*
 Ispra - *VA*
 Issiglio - *TO*
 Issime - *AO*
 Isso - *BG*
 Issogne - *AO*
 Istrana - *TV*
 Itala - *ME*
 Itri - *LT*
 Ittireddu - *SS*
 Ittiri - *SS*
 Ivano-Fracena - *TN*
 Ivrea - *TO*
 Izano - *CR*

J

Jacurso - *CZ*
 Jelsi - *CB*
 Jenne - *ROMA*
 Jerago con Orago - *VA*
 Jerzu - *NU*
 Jesi - *AN*
 Joppolo - *CZ*
 Joppolo Giancaxio - *AG*
 Jovençan - *AO*

L

Labico - *ROMA*
 Labro - *RI*
 La Cassa - *TO*
 Lacchiarella - *MI*
 Lacco Ameno - *NA*
 Lacedonia - *AV*
 Laces - *BZ*
 Laconi - *NU*
 Laerru - *SS*
 Laganadi - *RC*
 Laghi - *VI*
 Laglio - *CO*
 Lagnasco - *CN*
 Lago - *CS*
 Lagonegro - *PZ*
 Lagosanto - *FE*
 Lagundo - *BZ*
 Laigueglia - *SV*
 Lainate - *MI*
 Laino - *CO*
 Laino Borgo - *CS*
 Laino Castello - *CS*
 Laion - *BZ*
 Laives - *BZ*
 Lajatico - *PI*
 Lallio - *BG*
 La Loggia - *TO*
 La Maddalena - *SS*
 Lama dei Peligni - *CH*
 La Magdeleine - *AO*
 Lama Mocogno - *MO*
 Lambrugo - *CO*
 Lamón - *BL*
 La Morra - *CN*
 Lampedusa e Linosa - *AG*

Lamporecchio - *PT*
 Lamporo - *VC*
 Lana - *BZ*
 Lanciano - *CH*
 Landiona - *NO*
 Landriano - *PV*
 Langhirano - *PR*
 Langosco - *PV*
 Lanusei - *NU*
 Lanuvio - *ROMA*
 Lanzada - *SO*
 Lanzo d'Intelvi - *CO*
 Lanzo Torinese - *TO*
 Lapedona - *AP*
 Lapiro - *AV*
 Lappano - *CS*
 L'Aquila - *AQ*
 Larciano - *PT*
 Lardaro - *TN*
 Lardirago - *PV*
 Lari - *PI*
 Larino - *CB*
 Lasa - *BZ*
 La Salle - *AO*
 Lascari - *PA*
 Lasino - *TN*
 Lasnigo - *CO*
 La Spezia - *SP*
 Las Plassas - *CA*
 Lastebasse - *VI*
 Lastra a Signa - *FI*
 Latera - *VT*
 Laterina - *AR*
 Laterza - *TA*
 La Thulle - *AO*
 Latiano - *BR*
 Latina - *LT*
 Latisana - *UD*
 Latronico - *PZ*
 Lattarico - *CS*
 Lauro - *UD*
 Laureana Cilento - *SA*
 Laureana di Borrello - *RC*
 Lauregno - *BZ*
 Laurenzana - *PZ*
 Lauria - *PZ*
 Lauriano - *TO*
 Laurino - *SA*
 Laurito - *SA*
 Lauro - *AV*
 Lavagna - *GE*
 Lavagno - *VR*
 La Valle - *BL*
 Lavarone - *TN*
 Lavello - *PZ*
 Lavena-Ponte Tresa - *VA*
 Laveno-Mombello - *VA*
 Lavenone - *BS*
 Laviano - *SA*
 Lavis - *TN*
 Lazise - *VR*
 Lazzate - *MI*
 Lecce - *LE*
 Lecce nei Marsi - *AQ*
 Lecco - *CO*
 Leffe - *BG*
 Leggiuno-Sangiano - *VA*
 Legnago - *VR*
 Legnano - *MI*
 Legnaro - *PD*
 Lei - *NU*
 Leini - *TO*

Leivi - *GE*
 Lemie - *TO*
 Lendinara - *RO*
 Leni - *ME*
 Lenna - *BG*
 Lenno - *CO*
 Leno - *BS*
 Lenola - *LT*
 Lenta - *VC*
 Lentate sul Seveso - *MI*
 Lentella - *CH*
 Lentiai - *BL*
 Lentini - *SR*
 Leonessa - *RI*
 Leonforte - *EN*
 Leporano - *TA*
 Lequile - *LE*
 Lequio Berria - *CN*
 Lequio Tanaro - *CN*
 Lercara Friddi - *PA*
 Lerici - *SP*
 Lerma - *AL*
 Lesa - *NO*
 Leseugno - *CN*
 Lesignano de' Bagni - *PR*
 Lesina - *FG*
 Lesmo - *MI*
 Lessolo - *TO*
 Lessona - *VC*
 Lestizza - *UD*
 Letino - *CE*
 Letojanni - *ME*
 Lettere - *NA*
 Lettomanoppello - *PE*
 Lettopalena - *CH*
 Levanto - *SP*
 Levate - *BG*
 Leverano - *LE*
 Levice - *CN*
 Levico - *TN*
 Levone - *TO*
 Lezzeno - *CO*
 Liberi - *CE*
 Librizzi - *ME*
 Licata - *AG*
 Licciana Nardi - *MS*
 Licenza - *ROMA*
 Licodia Eubea - *CT*
 Lierna - *CO*
 Lignana - *VC*
 Lignano Sabbiadoro - *UD*
 Ligonchio - *RE*
 Ligosullo - *UD*
 Lillianes - *AO*
 Limana - *BL*
 Limatola - *BN*
 Limbadi - *CZ*
 Limbiate - *MI*
 Limena - *PD*
 Limido Comasco - *CO*
 Limina - *ME*
 Limone Piemonte - *CN*
 Limone sul Garda - *BS*
 Limosano - *CB*
 Linarolo - *PV*
 Linguaglossa - *CT*
 Lioni - *AV*
 Lipari - *ME*
 Lipomo - *CO*
 Lirio - *PV*
 Liscate - *MI*
 Liscia - *CH*
 Lisciano Niccone - *PG*

Lisignago - *TN*
 Lisio - *CN*
 Lissone - *MI*
 Liveri - *NA*
 Livigno - *SO*
 Livinallongo del Col di Lana - *BL*
 Livo - *CO*
 Livo - *TN*
 Livorno - *LI*
 Livorno Ferraris - *VC*
 Livraga - *MI*
 Lizzanello - *LE*
 Lizzano - *TA*
 Lizzano in Belvedere - *BO*
 Loano - *SV*
 Loazzolo - *AT*
 Locana - *TO*
 Locate di Triulzi - *MI*
 Locatello - *BG*
 Locate Varesino - *CO*
 Loceri - *NU*
 Locorotondo - *BA*
 Locri - *RC*
 Loculi - *NU*
 Lodè - *NU*
 Lodi - *MI*
 Lodi Vecchio - *MI*
 Lodrino - *BS*
 Lograto - *BS*
 Loiano - *BO*
 Lomagna - *CO*
 Lomaso - *TN*
 Lomazzo - *CO*
 Lombardore - *TO*
 Lombriasco - *TO*
 Lomello - *PV*
 Lona-Lases - *TN*
 Lonate Ceppino - *VA*
 Lonate Pozzolo - *VA*
 Lonato - *BS*
 Londa - *FI*
 Longano - *CB*
 Longare - *VI*
 Longarone - *BL*
 Longhena - *BS*
 Longi - *ME*
 Longiano - *FO*
 Longobardi - *CS*
 Longobucco - *CS*
 Longone al Segrino - *CO*
 Longone Sabino - *RI*
 Lonigo - *VI*
 Loranze - *TO*
 Loreggia - *PD*
 Loreglia - *NO*
 Lorenzago di Cadore - *BL*
 Lorenzana - *PI*
 Loreo - *RO*
 Loreto - *AN*
 Loreto Aprutino - *PE*
 Loria - *TV*
 Loro Ciuffenna - *AR*
 Loro Piceno - *MC*
 Lorschica - *GE*
 Losine - *BS*
 Lotzorai - *NU*
 Lovere - *BG*
 Lovero - *SO*
 Lozio - *BS*
 Lozza - *VA*
 Lozzo Atestino - *PD*
 Lozzo di Cadore - *BL*

Lozzolo - *VC*
 Lu - *AL*
 Lubriano - *VT*
 Lucca - *LU*
 Lucca Sicula - *AG*
 Lucera - *FG*
 Lucignano - *AR*
 Lucinasco - *IM*
 Lucito - *CB*
 Luco dei Marsi - *AQ*
 Lucoli - *AQ*
 Lugagnano Val d'Arda - *PC*
 Lugnacco - *TO*
 Lugnano in Teverina - *TR*
 Lugo - *RA*
 Lugo di Vicenza - *VI*
 Luino - *VA*
 Luisago - *CO*
 Lula - *NU*
 Lumarzo - *GE*
 Lumezzane - *BS*
 Lunamatrona - *CA*
 Lunano - *PS*
 Lungavilla - *PV*
 Lungro - *CS*
 Luogosano - *AV*
 Luogosanto - *SS*
 Lupara - *CB*
 Lurago d'Erba - *CO*
 Lurago Marinone - *CO*
 Lurano - *BG*
 Luras - *SS*
 Lurate Caccivio - *CO*
 Lusciano - *CE*
 Luserna - *TN*
 Luserna San Giovanni - *TO*
 Lusernetta - *TO*
 Lusevera - *UD*
 Lusina - *RO*
 Lusiana - *VI*
 Lusigliè - *TO*
 Luson - *BZ*
 Lustra - *SA*
 Luvinate - *VA*
 Luzzana - *BG*
 Luzzara - *RE*
 Luzzi - *CS*

M

Maccagno - *VA*
 Maccastorna - *MI*
 Macchia d'Isernia - *CB*
 Macchiagodena - *CB*
 Macchia Valfortore - *CB*
 Macello - *TO*
 Macerata - *MC*
 Macerata Campania - *CE*
 Macerata Feltria - *PS*
 Macherio - *MI*
 Macclodio - *BS*
 Macomer - *NU*
 Macra - *CN*
 Macugnaga - *NO*
 Maddaloni - *CE*
 Madignano - *CR*
 Madone - *BG*
 Madonna del Sasso - *NO*
 Maenza - *LT*
 Mafalda - *CB*
 Magasa - *BS*
 Magenta - *MI*
 Maggiora - *NO*

Magherno - *PV*
 Magione - *PG*
 Magisano - *CZ*
 Magliano Alferi - *CN*
 Magliano Alpi - *CN*
 Magliano de' Marsi - *AQ*
 Magliano di Tenna - *AP*
 Magliano in Toscana - *GR*
 Magliano Romano - *ROMA*
 Magliano Sabina - *RI*
 Magliano Vetere - *SA*
 Maglie - *LE*
 Magliolo - *SV*
 Maglione - *TO*
 Magnacavallo - *MN*
 Magnago - *MI*
 Magnano - *VC*
 Magnano in Riviera - *UD*
 Magomadas - *NU*
 Magrè all'Adige - *BZ*
 Magreglio - *CO*
 Maida - *CZ*
 Maierà - *CS*
 Maierato - *CZ*
 Maiolati Spontini - *AN*
 Malolo - *PS*
 Maiori - *SA*
 Mairago - *MI*
 Mairano - *BS*
 Maissana - *SP*
 Majano - *UD*
 Malagnino - *CR*
 Malalbergo - *BO*
 Malborghetto Valbruna - *UD*
 Malcesine - *VR*
 Malè - *TN*
 Malegno - *BS*
 Maleo - *MI*
 Malesco - *NO*
 Maletto - *CT*
 Malfa - *ME*
 Malgesso - *VA*
 Malgrate - *CO*
 Malito - *CS*
 Mallare - *SV*
 Malles Venosta - *BZ*
 Malnate - *VA*
 Malo - *VI*
 Malonno - *BS*
 Malosco - *TN*
 Maltignano - *AP*
 Malvagna - *ME*
 Malvicino - *AL*
 Malvito - *CS*
 Mammola - *RC*
 Mamoiada - *NU*
 Manciano - *GR*
 Mandanici - *ME*
 Mandas - *CA*
 Mandatoriccio - *CS*
 Mandela - *ROMA*
 Mandello del Lario - *CO*
 Mandello Vitta - *NO*
 Manduria - *TA*
 Manerba del Garda - *BS*
 Manerbio - *BS*
 Manfredonia - *FG*
 Mango - *CN*
 Mangone - *CS*
 Maniago - *UD*
 Manocalzati - *AV*
 Manoppello - *PE*
 Mansuè - *TV*

Manta - *CN*
 Mantello - *SO*
 Mantova - *MN*
 Manzano - *UD*
 Manziana - *ROMA*
 Mapello - *BG*
 Mara - *SS*
 Maracalagonis - *CA*
 Maranello - *MO*
 Marano di Napoli - *NA*
 Marano di Valpolicella - *VR*
 Marano Equo - *ROMA*
 Marano Lagunare - *UD*
 Marano Marchesato - *CS*
 Marano Principato - *CS*
 Marano sul Panaro - *MO*
 Marano Ticino - *NO*
 Marano Vicentino - *VI*
 Maranzana - *AT*
 Maratea - *PZ*
 Marcallo con Casone - *MI*
 Marcaria - *MN*
 Marcedusa - *CZ*
 Marcellina - *ROMA*
 Marcellinara - *CZ*
 Marcetelli - *RI*
 Marcheno - *BS*
 Marchirolo - *VA*
 Marciana - *LI*
 Marciana Marina - *LI*
 Marcianise - *CE*
 Marciano della Chiana - *AR*
 Marcignago - *PV*
 Marcon - *VE*
 Marebbe - *BZ*
 Marene - *CN*
 Mareno di Piave - *TV*
 Marentino - *TO*
 Maretto - *AT*
 Margarita - *CN*
 Margherita di Savoia - *FG*
 Margno - *CO*
 Mariana Mantovana - *MN*
 Mariano Comense - *CO*
 Mariano del Friuli - *GO*
 Marianopoli - *CL*
 Mariglianella - *NA*
 Marigliano - *NA*
 Marina di Gioiosa Jonica - *RC*
 Marineo - *PA*
 Marino - *ROMA*
 Marleno - *BZ*
 Marliana - *PT*
 Marmentino - *BS*
 Marmirolo - *MN*
 Marmora - *CN*
 Marnate - *VA*
 Marone - *BS*
 Maropati - *RC*
 Marostica - *VI*
 Marradi - *FI*
 Marrubiu - *CA*
 Marsaglia - *CN*
 Marsala - *TP*
 Marsciano - *PG*
 Marsico Nuovo - *PZ*
 Marsicovetere - *PZ*
 Marta - *VT*
 Martano - *LE*
 Martellago - *VE*
 Martello - *BZ*
 Martignacco - *UD*
 Martignana di Po - *CR*

Martignano - *LE*
 Martina Franca - *TA*
 Martinengo - *BG*
 Martiniana Po - *CN*
 Martirano - *CZ*
 Martirano Lombardo - *CZ*
 Martis - *SS*
 Martone - *RC*
 Marudo - *MI*
 Maruggio - *TA*
 Marzabotto - *BO*
 Marzano - *PV*
 Marzano Appio - *CE*
 Marzano di Nola - *AV*
 Marzi - *CS*
 Marzio - *VA*
 Masate - *MI*
 Mascalucia - *CT*
 Maschito - *PZ*
 Masciago Primo - *VA*
 Maser - *TV*
 Masera - *NO*
 Maserada sul Piave - *TV*
 Maserà di Padova - *PD*
 Masi - *PD*
 Masio - *AL*
 Masi Torello - *FE*
 Maslianico - *CO*
 Masone - *GE*
 Mason Vicentino - *VI*
 Massa - *MS*
 Massa d'Albe - *AQ*
 Massa e Cozzile - *PT*
 Massa Fermana - *AP*
 Massafiscaglia - *FE*
 Massafra - *TA*
 Massalengo - *MI*
 Massa Lombarda - *RA*
 Massa Lubrense - *NA*
 Massa Marittima - *GR*
 Massa Martana - *PG*
 Massanzago - *PD*
 Massarosa - *LU*
 Massazza - *VC*
 Massello - *TO*
 Masserano - *VC*
 Massignano - *AP*
 Massimino - *TN*
 Massimino - *SV*
 Massino Visconti - *NO*
 Massiola - *NO*
 Masullas - *CA*
 Matelica - *MC*
 Matera - *MT*
 Mathi - *TO*
 Matino - *LE*
 Matrice - *CB*
 Mattie - *TO*
 Mattinata - *FG*
 Mazara del Vallo - *TP*
 Mazzano - *BS*
 Mazzano Romano - *ROMA*
 Mazzarino - *CL*
 Mazzarrà Sant'Andrea - *ME*
 Mazzè - *TO*
 Mazzin - *TN*
 Mazo di Valtellina - *SO*
 Meana di Susa - *TO*
 Meana Sardo - *NU*
 Meda - *MI*
 Mede - *PV*
 Medea - *GO*

- Medesano - PR
 Medicina - BO
 Mediglia - MI
 Medole - MN
 Medolla - MO
 Meduna di Livenza - TV
 Meduno - UD
 Megliadino San Fidenzio - PD
 Megliadino San Vitale - PD
 Meina - NO
 Mel - BL
 Melara - RO
 Melazzo - AL
 Meldola - FO
 Mele - GE
 Melegnano - MI
 Melendugno - LE
 Meleti - MI
 Melfi - PZ
 Melicuccà - RC
 Mellicuccio - RC
 Melilli - SR
 Melissa - CZ
 Melissano - LE
 Melito di Napoli - NA
 Melito di Porto Salvo - RC
 Melito Irpino - AV
 Mellizzano - BN
 Melle - CN
 Mello - SO
 Melpignano - LE
 Meltina - BZ
 Melzo - MI
 Menaggio - CO
 Menarola - SO
 Menconico - PV
 Mendatica - IM
 Mendicino - CS
 Menfi - AG
 Mentana - ROMA
 Meolo - VE
 Merana - AL
 Merano - BZ
 Merate - CO
 Mercallo - VA
 Mercatello sul Metauro - PS
 Mercatino Conca - PS
 Mercato San Severino - SA
 Mercato Saraceno - FO
 Merceniasco - TO
 Mercogliano - AV
 Mereto di Tomba - UD
 Mergo - AN
 Mergozzo - NO
 Merl - ME
 Merlara - PD
 Merlino - MI
 Merone - CO
 Mesagne - BR
 Mese - SO
 Mesenzana - VA
 Mesero - MI
 Mesola - FE
 Mesoraca - CZ
 Messina - ME
 Mestrino - PD
 Meta - NA
 Meugliano - TO
 Mezzago - MI
 Mezzana - TN
 Mezzana Bigli - PV
 Mezzana Mortigliengo - VC
 Mezzana Rabattone - PV
 Mezzane di Sotto - VR
 Mezzanago - GE
 Mezzani - PR
 Mezzanino - PV
 Mezzano - TN
 Mezzegra - CO
 Mezzenile - TO
 Mezzocorona - TN
 Mezzojuso - PA
 Mezzoldo - BG
 Mezzolombardo - TN
 Miagliano - VC
 Miane - TV
 Miasino - NO
 Miazzina - NO
 Micigliano - RI
 Miggiano - LE
 Miglianico - CH
 Migliarino - FE
 Miglierina - CZ
 Miglionico - MT
 Mignanago - GE
 Mignano Monte Lungo - CE
 Milano - MI
 Milazzo - ME
 Milena - CL
 Mileto - CZ
 Milis - CA
 Militello in Val di Catania - CT
 Militello Rosmarino - ME
 Millesimo - SV
 Milo - CT
 Milzano - BS
 Mineo - CT
 Minerbe - VR
 Minerbio - BO
 Minervino di Lecce - LE
 Minervino Murge - BA
 Minori - SA
 Minturno - LT
 Minucciano - LU
 Moglia - SV
 Mira - VE
 Mirabella Eclano - AV
 Mirabella Imbaccari - CT
 Mirabello - FE
 Mirabello Monferrato - AL
 Mirabello Sannitico - CB
 Miradolo Terme - PV
 Miranda - CB
 Mirandola - MO
 Mirano - VE
 Mirto - ME
 Misano Adriatico - FO
 Misano di Gera d'Adda - BG
 Misilmeri - PA
 Misinto - MI
 Missaglia - CO
 Missanello - PZ
 Misterbianco - CT
 Mistretta - ME
 Moasca - AT
 Moconesi - GE
 Modena - MO
 Modica - RG
 Modigliana - FO
 Modolo - NU
 Modugno - BA
 Moena - TN
 Moggio - CO
 Moggio Udinese - UD
 Moglia - MN
 Mogliano - MC
 Mogliano Veneto - TV
 Mogorella - CA
 Mogoro - CA
 Molano - BN
 Moimacco - UD
 Moio Alcantara - ME
 Moio de' Calvi - BG
 Moio della Civitella - SA
 Molola - CN
 Mola di Bari - BA
 Molare - AL
 Molazzana - LU
 Molfetta - BA
 Molina Aterno - AQ
 Molina di Ledro - TN
 Molinara - BN
 Molinella - BO
 Mollini di Triora - IM
 Mollino dei Torti - AL
 Molise - CB
 Moliterno - PZ
 Mollia - VC
 Molochio - RC
 Molteno - CO
 Moltrasio - CO
 Molvena - VI
 Molveno - TN
 Mombaldone - AT
 Mombarcaro - CN
 Mombaroccio - PS
 Mombaruzzo - AT
 Mombasiglio - CN
 Mombello di Torino - TO
 Mombello Monferrato - AL
 Mombercelli - AT
 Momo - NO
 Mompantero - TO
 Mompeo - RI
 Momperone - AL
 Monacilioni - CB
 Monale - AT
 Monasterace - RC
 Monastero Bormida - AT
 Monastero di Lanzo - TO
 Monastero di Vasco - CN
 Monasterolo Casotto - CN
 Monasterolo del Castello - BG
 Monasterolo di Savigliano - CN
 Monastier di Treviso - TV
 Monastir - CA
 Moncalieri - TO
 Moncalvo - AT
 Moncenisio - TO
 Moncestino - AL
 Monchiero - CN
 Monchio delle Corti - PR
 Monclassico - TN
 Moncrivello - VC
 Moncucco Torinese - AT
 Mondaino - FO
 Mondavio - PS
 Mondolfo - PS
 Mondovì - CN
 Mondragone - CE
 Moneglia - GE
 Monesiglio - CN
 Monfalcone - GO
 Monforte d'Alba - CN
 Monforte San Giorgio - ME
 Monfumo - TV
 Mongardino - AT
 Monghidoro - BO
 Mongiana - CZ
 Mongiardino Ligure - AL
 Mongiuffi Melia - ME
 Mongrando - VC
 Mongrassano - CS
 Monguelfo - BZ
 Monguzzo - CO
 Moniga del Garda - BS
 Monleale - AL
 Monno - BS
 Monopoli - BA
 Monreale - PA
 Monrupino - TS
 Monsampietro Morico - AP
 Monsampolo del Tronto - AP
 Monsano - AN
 Monselice - PD
 Monsummano Terme - PT
 Montà - CN
 Montabone - AT
 Montacuto - AL
 Montafia - AT
 Montagano - CB
 Montagna - BZ
 Montagna in Valtellina - SO
 Montagnana - PD
 Montagnareale - ME
 Montagne - TN
 Montaguto - AV
 Montalone - FI
 Montalbano Elicona - ME
 Montalbano Ionico - MT
 Montalcino - SI
 Montaldeo - AL
 Montaldo Bormida - AL
 Montaldo di Mondovì - CN
 Montaldo Roero - CN
 Montaldo Scarampi - AT
 Montaldo Torinese - TO
 Montale - PT
 Montalenghe - TO
 Montallegro - AG
 Montalto delle Marche - AP
 Montalto di Castro - VT
 Montalto Dora - TO
 Montalto Ligure - IM
 Montalto Pavese - PV
 Montalto Uffugo - CS
 Montanaro - TO
 Montanaso Lombardo - MI
 Montanera - CN
 Montano Antilia - SA
 Montano Lucino - CO
 Montappone - AP
 Montaquilla - CB
 Montasola - RI
 Montauvo - CZ
 Montazzoli - CH
 Monte Argentario - GR
 Montebello della Battaglia - PV
 Montebello di Bertona - PE
 Montebello Ionico - RC
 Montebello Vicentino - VI
 Montebelluna - TV
 Montebruno - GE
 Montebugno - RI
 Montecalvo in Foglia - PS
 Montecalvo Irpino - AV
 Montecalvo Versiggia - PV
 Montecarlo - LU
 Montecarotto - AN

- Montecassiano - *MC*
 Montecastello - *AL*
 Monte Castello di Vibio - *PG*
 Montecastrilli - *TR*
 Montecatini-Terme - *PT*
 Montecatini Val di Cecina - *PI*
 Monte Cavallo - *MC*
 Montecchia di Crosara - *VR*
 Montecchio - *TR*
 Montecchio Emilia - *RE*
 Montecchio Maggiore - *VI*
 Montecchio Precalcino - *VI*
 Monte Cerignone - *PS*
 Montechiaro d'Acqui - *AL*
 Montechiaro d'Asti - *AT*
 Montechiarugolo - *PR*
 Monteciccardo - *PS*
 Montecilfone - *CB*
 Monte Colombo - *FO*
 Montecompatri - *ROMA*
 Montecopiolo - *PS*
 Montecorice - *SA*
 Montecorvino Pugliano - *SA*
 Montecorvino Rovella - *SA*
 Montecosaro - *MC*
 Monte Cremasco - *CR*
 Montecrestese - *NO*
 Montecreto - *MO*
 Monte di Malo - *VI*
 Montedimove - *AP*
 Monte di Procida - *NA*
 Montedoro - *CL*
 Montefalcione - *AV*
 Montefalco - *PG*
 Montefalcone Appennino - *AP*
 Montefalcone di Val Fortore - *BN*
 Montefalcone nel Sannio - *CB*
 Montefano - *MC*
 Montefelcino - *PS*
 Monteferrante - *CH*
 Montefiascone - *VT*
 Montefino - *TE*
 Montefiore Conca - *FO*
 Montefiore dell'Aso - *AP*
 Montefiorino - *MO*
 Monteflavio - *ROMA*
 Monteforte Cilento - *SA*
 Monteforte d'Alpone - *VR*
 Monteforte Irpino - *AV*
 Montefortino - *AP*
 Montefranco - *TR*
 Montefredane - *AV*
 Montefusco - *AV*
 Montegabbione - *TR*
 Montegalda - *VI*
 Montegaldella - *VI*
 Montegallo - *AP*
 Monte Giberto - *AP*
 Montegioco - *AL*
 Montegiordano - *CS*
 Montegiorgio - *AP*
 Montegranaro - *AP*
 Montegrifolfo - *FO*
 Monte Grimano - *PS*
 Montegrino-Valtravaglia - *VA*
 Montegrasso d'Asti - *AT*
 Montegrasso Pian Latte - *IM*
 Montegrotto Terme - *PD*
 Montelasi - *TA*
 Monte Isola - *BS*
 Montelabbate - *PS*
 Montelanico - *ROMA*
 Montelapiano - *CH*
 Monteleone di Fermo - *AP*
 Monteleone di Puglia - *FG*
 Monteleone di Spoleto - *PG*
 Monteleone d'Orvieto - *TR*
 Monteleone Rocca Doria - *SS*
 Monteleone Sabino - *RI*
 Montelepre - *PA*
 Montelibretti - *ROMA*
 Montella - *AV*
 Montelongo - *CB*
 Montelparo - *AP*
 Montelupo Albese - *CN*
 Montelupo Fiorentino - *FI*
 Montelupone - *MC*
 Montemaggiore al Metauro - *PS*
 Montemaggiore Belsito - *PA*
 Montemagno - *AT*
 Montemale di Cuneo - *CN*
 Montemarano - *AV*
 Montemarciano - *AN*
 Monte Marenzo - *BG*
 Montemanzino - *AL*
 Montemesola - *TA*
 Montemezzo - *CO*
 Montemignaio - *AR*
 Montemiletto - *AV*
 Montemilone - *PZ*
 Montemitro - *CB*
 Montemonaco - *AP*
 Montemurlo - *FI*
 Montemurro - *PZ*
 Montenars - *UD*
 Montenero di Bisaccia - *CB*
 Montenerodomo - *CH*
 Montenero Sabino - *RI*
 Montenero Val Cocchiara - *CB*
 Monteorisio - *CH*
 Montepaone - *CZ*
 Monteparano - *TA*
 Monte Porzio - *PS*
 Monte Porzio Catone - *ROMA*
 Monteprandone - *AP*
 Montepulciano - *SI*
 Monterado - *AN*
 Monterchi - *AR*
 Montereale - *AQ*
 Montereale Valcellina - *UD*
 Monterenzio - *BO*
 Monteriggioni - *SI*
 Monte Rinaldo - *AP*
 Monte Roberto - *AN*
 Monteroduni - *CB*
 Monte Romano - *VT*
 Monteroni d'Arbia - *SI*
 Monteroni di Lecce - *LE*
 Monterosi - *VT*
 Montorosso al Mare - *SP*
 Monterosso Almo - *RG*
 Monterosso Calabro - *CZ*
 Monterosso Grana - *CN*
 Monterotondo - *ROMA*
 Monterubbiano - *AP*
 Monte San Biagio - *LT*
 Monte San Giacomo - *SA*
 Monte San Giovanni Campano - *FR*
 Monte San Giovanni in Sabina - *RI*
 Monte San Giusto - *MC*
 Monte San Martino - *MC*
 Montesano Salentino - *LE*
 Montesano sulla Marcellana - *SA*
 Monte San Pietrangeli - *AP*
 Monte San Pietro - *BO*
 Monte San Savino - *AR*
 Monte Santa Maria Tiberina - *PG*
 Monte Sant'Angelo - *FG*
 Monte San Vito - *AN*
 Montesarchio - *BN*
 Montescaglioso - *MT*
 Montescano - *PV*
 Montescheno - *NO*
 Montescudaio - *PI*
 Montescudo - *FO*
 Montese - *MO*
 Montesegale - *PV*
 Montesilvano - *PE*
 Montespertoli - *FI*
 Monteu da Po - *TO*
 Monte Urano - *AP*
 Monteu Roero - *CN*
 Montevago - *AG*
 Montevarchi - *AR*
 Monteveglio - *BO*
 Monteverde - *AV*
 Monteverdi Marittimo - *PI*
 Monteviale - *VI*
 Monte Vidon Combatte - *AP*
 Monte Vidon Corrado - *AP*
 Montezemolo - *CN*
 Monti - *SS*
 Montiano - *FO*
 Monticelli Brusati - *BS*
 Monticelli di Borgogna - *BG*
 Monticelli d'Ongina - *PC*
 Monticelli Pavese - *PV*
 Monticello - *CO*
 Monticello Conte Otto - *VI*
 Monticello d'Alba - *CN*
 Montichiari - *BS*
 Monticiano - *SI*
 Montieri - *GR*
 Montiglio - *AT*
 Montignoso - *MS*
 Montirone - *BS*
 Montjovet - *AO*
 Montodine - *CR*
 Montoggio - *GE*
 Montone - *PG*
 Montopoli di Sabina - *RI*
 Montopoli in Val d'Arno - *PI*
 Montorfano - *CO*
 Montorio al Vomano - *TE*
 Montorio nei Frentani - *CB*
 Montorio Romano - *ROMA*
 Montoro Inferiore - *AV*
 Montoro Superiore - *AV*
 Montorso Vicentino - *VI*
 Montottone - *AP*
 Montresta - *NU*
 Month Beccaria - *PV*
 Monvalle - *VA*
 Monza - *MI*
 Monzambano - *MN*
 Monzuno - *BO*
 Morano Calabro - *CS*
 Morano sul Po - *AL*
 Moransengo - *AT*
 Moraro - *GO*
 Morazzone - *VA*
 Morbegno - *SO*
 Morbello - *AL*
 Morciano di Leuca - *LE*
 Morciano di Romagna - *FO*
 Morcone - *BN*
 Mordano - *BO*
 Morengo - *BG*
 Mores - *SS*
 Moresco - *AP*
 Moretta - *CN*
 Morfasso - *PC*
 Morgano - *TV*
 Morgex - *AO*
 Morgongiori - *CA*
 Mori - *TN*
 Moriago - *TV*
 Moricone - *ROMA*
 Morigerati - *SA*
 Morimondo - *MI*
 Morino - *AQ*
 Morlondo Torinese - *TO*
 Morlupo - *ROMA*
 Mormanno - *CS*
 Mornago - *VA*
 Mornese - *AL*
 Mornico al Serio - *BG*
 Mornico Losana - *PV*
 Morolo - *FR*
 Morozzo - *CN*
 Morra De Sanctis - *AV*
 Morro d'Alba - *AN*
 Morro d'Oro - *TE*
 Morrone del Sannio - *CB*
 Morro Reatino - *RI*
 Morrovalle - *MC*
 Morsano al Tagliamento - *UD*
 Morsasco - *AL*
 Mortara - *PV*
 Mortigliano - *UD*
 Morterone - *CO*
 Moruzzo - *UD*
 Moscazzano - *CR*
 Moschiano - *AV*
 Mosciano Sant'Angelo - *TE*
 Moscufo - *PE*
 Moso in Passiria - *BZ*
 Mossa - *GO*
 Mossano - *VI*
 Mosso Santa Maria - *VC*
 Motta Baluffi - *CR*
 Motta Camastra - *ME*
 Motta d'Affermo - *ME*
 Motta dei Conti - *VC*
 Motta di Livenza - *TV*
 Mottafollone - *CS*
 Mottalciata - *VC*
 Motta Montecorvino - *FG*
 Motta San Giovanni - *RC*
 Motta Santa Lucia - *CZ*
 Motta Sant'Anastasia - *CT*
 Motta Visconti - *MI*
 Motteggiana - *MN*
 Mottola - *TA*
 Mozzagrogna - *CH*
 Mozzanica - *BG*
 Mozzate - *CO*
 Mozzecane - *VR*
 Mozzo - *BG*
 Muccia - *MC*
 Muggia - *TS*

Muggiò - MI
 Mugnano del Cardinale - AV
 Mugnano di Napoli - NA
 Mulazzano - MI
 Mulazzo - MS
 Mura - BS
 Muravera - CA
 Murazzano - CN
 Murrelo - CN
 Muriardo - SV
 Murisengo - AL
 Murlo - SI
 Muro Leccese - LE
 Muro Lucano - PZ
 Muros - SS
 Muscoline - BS
 Musei - CA
 Musile di Piave - VE
 Musso - CO
 Mussolente - VI
 Mussomeli - CL
 Muzzana del Turgnano - UD
 Muzzano - VC

N

Nago-Tòrbole - TN
 Nalles - BZ
 Nanno - TN
 Nanto - VI
 Napoli - NA
 Narbolla - CA
 Narcao - CA
 Nardò - LE
 Nardodipace - CZ
 Narni - TR
 Naro - AG
 Narzole - CN
 Nasino - SV
 Naso - ME
 Naturno - BZ
 Nave - BS
 Nave San Rocco - TN
 Navelli - AQ
 Naz Sciaives - BZ
 Nazzano - ROMA
 Ne - GE
 Nebbiuno - NO
 Negrar - VR
 Neirone - GE
 Neive - CN
 Nembro - BG
 Nemi - ROMA
 Nemoli - PZ
 Neoneli - CA
 Nepi - VT
 Nereto - TE
 Nerola - ROMA
 Nervesa della Battaglia - TV
 Nerviano - MI
 Nespole - RI
 Nesso - CO
 Netrò - VC
 Nettuno - ROMA
 Neviano - LE
 Neviano degli Arduini - PR
 Neviglie - CN
 Niardo - BS
 Nibbiano - PC
 Nibbiola - NO
 Niblonno - CO

Nicastro - CZ
 Nichelino - TO
 Nicolosi - CT
 Nicorvo - PV
 Nicosia - EN
 Nicotera - CZ
 Niella Belbo - CN
 Niella Tanaro - CN
 Nimis - UD
 Nisemi - CL
 Nissoria - EN
 Nizza di Sicilia - ME
 Nizza Monferrato - AT
 Noale - VE
 Noasca - TO
 Nocara - CS
 Nocciano - PE
 Nocera Inferiore - SA
 Nocera Superiore - SA
 Nocera Tirinese - CZ
 Nocera Umbra - PG
 Noceto - PR
 Noci - BA
 Nociglia - LE
 Noepoli - PZ
 Nogara - VR
 Nogaredo - TN
 Nogarole Rocca - VR
 Nogarole Vicentino - VI
 Noicattaro - BA
 Nola - NA
 Nole - TO
 Noli - SV
 Nomaglio - TO
 Nomi - TN
 Nonantola - MO
 None - TO
 Nonio - NO
 Noragugume - NU
 Norbello - CA
 Norcia - PG
 Norma - LT
 Nosate - MI
 Notaresco - TE
 Noto - SR
 Novafeltria - PS
 Novaledo - TN
 Novalesa - TO
 Nova Levante - BZ
 Nova Milanese - MI
 Nova Ponente - BZ
 Novara - NO
 Novara di Sicilia - ME
 Nova Siri - MT
 Novate Mezzola - SO
 Novate Milanese - MI
 Nove - VI
 Novedrate - CO
 Novellara - RE
 Novello - CN
 Noventa di Piave - VE
 Noventa Padovana - PD
 Noventa Vicentina - VI
 Novi di Modena - MO
 Noviglio - MI
 Novi Ligure - AL
 Novi Velia - SA
 Novoli - LE
 Nucetto - CN
 Nugghedu di San Nicolò - SS
 Nugghedu Santa Vittoria - CA
 Nule - SS
 Nulvi - SS

Numana - AN
 Nuoro - NU
 Nurachi - CA
 Nuragus - NU
 Nurallao - NU
 Nuraminis - CA
 Nureci - CA
 Nurri - NU
 Nus - AO
 Nusco - AV
 Nuvolento - BS
 Nuvolera - BS
 Nuxis - CA

O

Occhieppo Inferiore - VC
 Occhieppo Superiore - VC
 Occhiobello - RO
 Occimiano - AL
 Ocre - AQ
 Odalengo Grande - AL
 Odalengo Piccolo - AL
 Oderzo - TV
 Odolo - BS
 Ofena - AQ
 Offagna - AN
 Offanego - CR
 Offida - AP
 Offlaga - BS
 Oggebbio - NO
 Oggiona con Santo Stefano - VA
 Oggiono - CO
 Oglianico - TO
 Ogliastro Cilento - SA
 Olbia - SS
 Olcenengo - VC
 Oldenico - VC
 Oleggio - NO
 Oleggio Castello - NO
 Olevano di Lomellina - PV
 Olevano Romano - ROMA
 Olevano sul Tusciano - SA
 Olgiate Comasco - CO
 Olgiate Molgora - CO
 Olgiate Olona - VA
 Olginate - CO
 Oliena - NU
 Olivadi - CZ
 Oliva Gessi - PV
 Oliveri - ME
 Oliveto Citra - SA
 Oliveto Lario - CO
 Oliveto Lucano - MT
 Olivetta San Michele - IM
 Olivola - AL
 Ollasta - CA
 Ollastra Simaxis - CA
 Ollolai - NU
 Ollomont - AO
 Olmedo - SS
 Olmeneta - CR
 Olmo al Brembo - BG
 Olmo Gentile - AT
 Oltre il Colle - BG
 Oltressenda Alta - BG
 Oltrona di San Mamette - CO
 Olzai - NU
 Ome - BS
 Omegna - NO
 Omignano - SA

Onani - NU
 Onano - VT
 Oncino - CN
 Oneta - BG
 Onifai - NU
 Oniferi - NU
 Onore - BG
 Ono San Pietro - BS
 Onzo - SV
 Opera - MI
 Opi - AQ
 Oppeano - VR
 Oppido Lucano - PZ
 Oppido Mamertina - RC
 Ora - BZ
 Orani - NU
 Oratino - CB
 Orbassano - TO
 Orbicello - GR
 Orciano di Pesaro - PS
 Orciano Pisano - PI
 Orco Feglino - SV
 Orero - GE
 Orgiano - VI
 Orgosolo - NU
 Oria - BR
 Oricola - AQ
 Origgio - VA
 Orino - VA
 Orio al Serio - BG
 Orio Canavese - TO
 Orio Litta - MI
 Oriolo - CS
 Oriolo Romano - VT
 Oristano - CA
 Ormea - CN
 Ormelle - TV
 Ornago - MI
 Ornavasso - NO
 Ornicia - BG
 Orosei - NU
 Orotelli - NU
 Orria - SA
 Orroli - NU
 Orsago - TV
 Orsara Bormida - AL
 Orsara di Puglia - FG
 Orsenigo - CO
 Orsogna - CH
 Orsomarso - CS
 Ortacesus - CA
 Orta di Atella - CE
 Orta Nova - FG
 Orta San Giulio - NO
 Orte - VT
 Ortelle - LE
 Ortezzano - AP
 Ortignano Raggiolo - AR
 Ortisei - BZ
 Ortona - CH
 Ortona dei Marsi - AQ
 Ortonovo - SP
 Ortovero - SV
 Ortuchio - AQ
 Ortuveri - NU
 Orune - NU
 Orvieto - TR
 Orvinio - RI
 Orzinuovi - BS
 Orzivecchi - BS
 Osasco - TO
 Osasio - TO
 Oschiri - SS

Osidda - *NU*
 Osiglia - *SV*
 Osilo - *SS*
 Osimo - *AN*
 Osini - *NU*
 Osio Sopra - *BG*
 Osio Sotto - *BG*
 Osmate Lentate - *VA*
 Osnago - *CO*
 Osoppo - *UD*
 Ospedaletti - *IM*
 Ospedaletto - *TN*
 Ospedaletto d'Alpinolo - *AV*
 Ospedaletto Euganeo - *PD*
 Ospedaletto Lodigiano - *MI*
 Ospitale di Cadore - *BL*
 Ospitaletto - *BS*
 Ossago Lodigiano - *MI*
 Ossana - *TN*
 Ossi - *SS*
 Ossimo - *BS*
 Ossonova - *MI*
 Ossuccio - *CO*
 Ostana - *CN*
 Ostellato - *FE*
 Ostiano - *CR*
 Ostiglia - *MN*
 Ostra - *AN*
 Ostra Vetere - *AN*
 Ostuni - *BR*
 Otranto - *LE*
 Otricoli - *TR*
 Ottana - *NU*
 Ottati - *SA*
 Ottaviano - *NA*
 Ottiglio - *AL*
 Ottobiano - *PV*
 Ottone - *PC*
 Oulx - *TO*
 Ovada - *AL*
 Ovaro - *UD*
 Oviglio - *AL*
 Ovindoli - *AQ*
 Ovodda - *NU*
 Oyace - *AO*
 Ozegna - *TO*
 Ozieri - *SS*
 Ozzano dell'Emilia - *BO*
 Ozzano Monferrato - *AL*
 Ozzero - *MI*

P

Pabillonis - *CA*
 Paceco - *TP*
 Pace del Mela - *ME*
 Pacentro - *AQ*
 Pachino - *SR*
 Paciano - *PG*
 Padenghe sul Garda - *BS*
 Padergnone - *TN*
 Paderna - *AL*
 Paderno d'Adda - *CO*
 Paderno del Grappa - *TV*
 Paderno Dugnano - *MI*
 Paderno Franciacorta - *BS*
 Paderno Ponchielli - *CR*
 Padova - *PD*
 Padria - *SS*
 Padula - *SA*
 Paduli - *BN*
 Paesana - *CN*

Paese - *TV*
 Pagani - *SA*
 Paganico Sabino - *RI*
 Pagazzano - *BG*
 Pagliara - *ME*
 Paglieta - *CH*
 Pagnacco - *UD*
 Pagno - *CN*
 Pagnona - *CO*
 Pago del Vallo di Lauro - *AV*
 Pago Veiano - *BN*
 Paisco Loveno - *BS*
 Paitone - *BS*
 Paladina - *BG*
 Palagano - *MO*
 Palagianello - *TA*
 Palagiano - *TA*
 Palagonia - *CT*
 Palala - *PI*
 Palanzano - *PR*
 Palata - *CB*
 Palau - *SS*
 Palazzago - *BG*
 Palazzo Adriano - *PA*
 Palazzo Canavese - *TO*
 Palazzolo Acreide - *SR*
 Palazzolo dello Stella - *UD*
 Palazzolo sull'Oglio - *BS*
 Palazzolo Vercelese - *VC*
 Palazzo Pignano - *CR*
 Palazzo San Gervasio - *PZ*
 Palazuolo sul Senio - *FI*
 Palena - *CH*
 Palermi - *CZ*
 Palermo - *PA*
 Palestrina - *ROMA*
 Palestro - *PV*
 Paliano - *FR*
 Palizzi - *RC*
 Pallagorio - *CZ*
 Pallanzeno - *NO*
 Pallare - *SV*
 Palma Campania - *NA*
 Palma di Montechiaro - *AG*
 Palmanova - *UD*
 Palmariggi - *LE*
 Palmas Arborea - *CA*
 Palmi - *RC*
 Palmiano - *AP*
 Palmoli - *CH*
 Palo del Colle - *BA*
 Palombara Sabina - *ROMA*
 Palombaro - *CH*
 Palomonte - *SA*
 Palosco - *BG*
 Palù - *VR*
 Palù del Fersina - *TN*
 Paludi - *CS*
 Paluzza - *UD*
 Pamparato - *CN*
 Pancalieri - *TO*
 Pancarana - *PV*
 Panchià - *TN*
 Pandino - *CR*
 Panettieri - *CS*
 Panicale - *PG*
 Pannarano - *BN*
 Panni - *FG*
 Pannone - *TN*
 Pantelleria - *TP*
 Pantigliate - *MI*
 Paola - *CS*
 Paolisi - *BN*

Papasidero - *CS*
 Papozze - *RO*
 Parabiago - *MI*
 Parabita - *LE*
 Paratico - *BS*
 Parcines - *BZ*
 Parè - *CO*
 Parella - *TO*
 Parenti - *CS*
 Parete - *CE*
 Pareto - *AL*
 Parghelia - *CZ*
 Parlasco - *CO*
 Parma - *PR*
 Parodi Ligure - *AL*
 Paroldo - *CN*
 Parolise - *AV*
 Parona - *PV*
 Parrano - *TR*
 Parre - *BG*
 Partanna - *TP*
 Partinico - *PA*
 Paruzzaro - *NO*
 Parzanica - *BG*
 Pasi di Prato - *UD*
 Pasiano di Pordenone - *UD*
 Paspardo - *BS*
 Passerano Marmorito - *AT*
 Passignano sul Trasimeno - *PG*
 Passirano - *BS*
 Pastena - *FR*
 Pastorano - *CE*
 Pastrengo - *VR*
 Pasturana - *AL*
 Pasturo - *CO*
 Paternò - *CT*
 Paterno Calabro - *CS*
 Paternopoli - *AV*
 Patrica - *FR*
 Pattada - *SS*
 Patti - *ME*
 Patù - *LE*
 Pau - *CA*
 Paularo - *UD*
 Pauli Arbarei - *CA*
 Paulilatino - *CA*
 Paullo - *MI*
 Paupisi - *BN*
 Pavarolo - *TO*
 Pavia - *PV*
 Pavia di Udine - *UD*
 Pavone Canavese - *TO*
 Pavone del Mella - *BS*
 Pavullo nel Frignano - *MO*
 Pazzano - *RC*
 Peccioli - *PI*
 Pecco - *TO*
 Pecetto di Valenza - *AL*
 Pecetto Torinese - *TO*
 Pecorara - *PC*
 Pedace - *CS*
 Pedara - *CT*
 Pedaso - *AP*
 Pedavena - *BL*
 Pedemonte - *VI*
 Pederagnaga-Oriano - *BS*
 Pederobba - *TV*
 Pedesina - *SO*
 Pedivigliano - *CS*
 Predrengo - *BG*
 Peglio - *CO*
 Peglio - *PS*

Pegognaga - *MN*
 Peia - *BG*
 Peio - *TN*
 Pelago - *FI*
 Pella - *NO*
 Pellegrino Parmense - *PR*
 Pellezzano - *SA*
 Pello Intelvi - *CO*
 Pellizzano - *TN*
 Pelugo - *TN*
 Penango - *AT*
 Pennabilli - *PS*
 Pennadomo - *CH*
 Penna in Teverina - *TR*
 Pennapedimonte - *CH*
 Penna San Giovanni - *MC*
 Penna Sant'Andrea - *TE*
 Penne - *PE*
 Pentone - *CZ*
 Perano - *CH*
 Perarolo di Cadore - *BL*
 Perca - *BZ*
 Percile - *ROMA*
 Perdasdefogu - *NU*
 Perdaxius - *CA*
 Perdifumo - *SA*
 Perego - *CO*
 Pereto - *AQ*
 Perfugas - *SS*
 Pergine Valdarno - *AR*
 Pergine Valsugana - *TN*
 Pergola - *PS*
 Perinaldo - *IM*
 Perito - *SA*
 Perledo - *CO*
 Perletto - *CN*
 Perlo - *CN*
 Perloz - *AO*
 Pernumia - *PD*
 Pero - *MI*
 Perosa Argentina - *TO*
 Perosa Canavese - *TO*
 Perrero - *TO*
 Persico Dosimo - *CR*
 Pertengo - *VC*
 Pertica Alta - *BS*
 Pertica Bassa - *BS*
 Pertosa - *SA*
 Pertusio - *TO*
 Perugia - *PG*
 Pesaro - *PS*
 Pescaglia - *LU*
 Pescantina - *VR*
 Pescara - *PE*
 Pescarolo ed Uniti - *CR*
 Pescasseroli - *AQ*
 Pescate - *CO*
 Pesche - *CB*
 Peschici - *FG*
 Peschiera Borromeo - *MI*
 Peschiera del Garda - *VR*
 Pesca - *PT*
 Pesca - *AQ*
 Pescocostanzo - *AQ*
 Pescocostanzo - *CB*
 Pescopagano - *PZ*
 Pescopennataro - *CB*
 Pescorocchiano - *RI*
 Pesco Sannita - *BN*
 Pescosansonesco - *PE*
 Pescosoldo - *FR*
 Pessano con Bornago - *MI*
 Pessina Cremonese - *CR*

- Pessinetto - *TO*
 Petacciato - *CB*
 Petilia Policastro - *CZ*
 Petina - *SA*
 Petralia Soprana - *PA*
 Petralia Sottana - *PA*
 Petrella Salto - *RI*
 Petrella Tifernina - *CB*
 Petriano - *PS*
 Petriolo - *MC*
 Petritoli - *AP*
 Petrizzi - *CZ*
 Petronà - *CZ*
 Petruro Irpino - *AV*
 Pettenasco - *NO*
 Pettinengo - *VC*
 Pettineo - *ME*
 Pettoranello del Molise - *CB*
 Pettorano sul Gizio - *AQ*
 Pettorazza Grimani - *RO*
 Peveragno - *CN*
 Pezzana - *VC*
 Pezzaze - *BS*
 Pezzolo Valle Uzzone - *CN*
 Piacenza - *PC*
 Piacenza d'Adige - *PD*
 Piacena - *CR*
 Piagge - *PS*
 Piaggine - *SA*
 Piana Crixia - *SV*
 Piana degli Albanesi - *PA*
 Piana di Calazzo - *CE*
 Pian Camuno - *BS*
 Piancastagnaio - *SI*
 Piandimeleto - *PS*
 Pian di Scò - *AR*
 Piane Crati - *CS*
 Pianella - *PE*
 Pianello del Lario - *CO*
 Pianello Val Tidone - *PC*
 Pianengo - *CR*
 Pianezza - *TO*
 Pianezze - *VI*
 Pianfei - *CN*
 Pianico - *BG*
 Pianiga - *VE*
 Piano di Sorrento - *NA*
 Pianopoli - *CZ*
 Pianoro - *BO*
 Piansano - *VT*
 Piantedo - *SO*
 Piario - *BG*
 Piasco - *CN*
 Piateda - *SO*
 Piatto - *VC*
 Piazza al Serchio - *LU*
 Piazza Armerina - *EN*
 Piazza Brembana - *BG*
 Piazzatorre - *BG*
 Piazzola sul Brenta - *PD*
 Piazzolo - *BG*
 Picciano - *PE*
 Picerno - *PZ*
 Picinisco - *FR*
 Pico - *FR*
 Plea - *AT*
 Piedicavallo - *VC*
 Piedimonte d'Alife - *CE*
 Piedimonte Etneo - *CT*
 Piedimonte San Germano - *FR*
 Piedimulera - *NO*
 Piegaro - *PG*
 Pienza - *SI*
 Pieranica - *CR*
 Pietrabbondante - *CB*
 Pietrabruna - *IM*
 Pietracamela - *TE*
 Pietracatella - *CB*
 Pietracupa - *CB*
 Pietradefusi - *AV*
 Pietra de' Giorgi - *PV*
 Pietrafitta - *CS*
 Pietragalla - *PZ*
 Pietra Ligure - *SV*
 Pietralunga - *PG*
 Pietra Marazzi - *AL*
 Pietramelara - *CE*
 Pietramontecorvino - *FG*
 Pietranico - *PE*
 Pietrapaola - *CS*
 Pietrapertosa - *PZ*
 Pietraperzia - *EN*
 Pietraporzio - *CN*
 Pietraraja - *BN*
 Pietrarubbia - *PS*
 Pietrasanta - *LU*
 Pietrastornina - *AV*
 Pietravairano - *CE*
 Pietrelcina - *BN*
 Pieve Albignola - *PV*
 Pieve a Nievole - *PT*
 Pievebovigliana - *MC*
 Pieve d'Alpago - *BL*
 Pieve del Cairo - *PV*
 Pieve di Bono - *TN*
 Pieve di Cadore - *BL*
 Pieve di Cento - *BO*
 Pieve di Corliano - *MN*
 Pieve di Ledro - *TN*
 Pieve di Soligo - *TV*
 Pieve di Teco - *IM*
 Pieve d'Olimi - *CR*
 Pieve Emanuele - *MI*
 Pieve Fissiraga - *MI*
 Pieve Fosciana - *LU*
 Pieve Ligure - *GE*
 Pievepelago - *MO*
 Pieve Porto Morone - *PV*
 Pieve San Giacomo - *CR*
 Pieve Santo Stefano - *AR*
 Pieve Tesino - *TN*
 Pieve Torina - *MC*
 Pieve Vergonte - *NO*
 Piglio - *FR*
 Pigna - *IM*
 Pignataro Interamna - *FR*
 Pignataro Maggiore - *CE*
 Pignola - *PZ*
 Pignone - *SP*
 Pila - *VC*
 Pimentel - *CA*
 Pimonte - *NA*
 Pinarolo Po - *PV*
 Pinasca - *TO*
 Pincara - *RO*
 Pinerolo - *TO*
 Pineto - *TE*
 Pino d'Asti - *AT*
 Pino sulla sponda del Lago
 Maggiore - *VA*
 Pino Torinese - *TO*
 Pinzano al Tagliamento - *UD*
 Pinzolo - *TN*
 Piobbico - *PS*
 Piobesi d'Alba - *CN*
 Piobesi Torinese - *TO*
 Piode - *VC*
 Pioltello - *MI*
 Piombino - *LI*
 Piombino Dese - *PD*
 Pioraco - *MC*
 Piossasco - *TO*
 Piovà Massaia - *AT*
 Piove di Sacco - *PD*
 Piovene Rocchette - *VI*
 Piovera - *AL*
 Piozzano - *PC*
 Piozzo - *CN*
 Piraino - *ME*
 Pisa - *PI*
 Pisano - *NO*
 Piscina - *TO*
 Pisciotta - *SA*
 Pisogne - *BS*
 Pisoniano - *ROMA*
 Pisticci - *MT*
 Pistoia - *PT*
 Pistolessa - *VC*
 Piteglio - *PT*
 Pitigliano - *GR*
 Piubega - *MN*
 Piuro - *SO*
 Piverone - *TO*
 Pizzale - *PV*
 Pizzighettone - *CR*
 Pizzo - *CZ*
 Pizzoferrato - *CH*
 Pizzoli - *AQ*
 Pizzone - *CB*
 Pizzoni - *CZ*
 Placanica - *RC*
 Plataci - *CS*
 Platania - *CZ*
 Plati - *RC*
 Plaus - *BZ*
 Plesio - *CO*
 Ploaghe - *SS*
 Plodio - *SV*
 Plocapaglia - *CN*
 Pocenica - *UD*
 Podenzana - *MS*
 Podenzana - *PC*
 Pofi - *FR*
 Poggiardo - *LE*
 Poggibonsi - *SI*
 Poggio Berni - *FO*
 Poggio Bustone - *RI*
 Poggio Catino - *RI*
 Poggiodoro - *PG*
 Poggiofiorito - *CH*
 Poggio Imperiale - *FG*
 Poggiomarino - *NA*
 Poggio Mirteto - *RI*
 Poggio Moiano - *RI*
 Poggio Nativo - *RI*
 Poggio Picenze - *AQ*
 Poggioreale - *TP*
 Poggio Renatico - *FE*
 Poggiorsini - *BA*
 Poggio Rusco - *MN*
 Poggio San Lorenzo - *RI*
 Poggio San Marcello - *AN*
 Poggio Sannita - *CB*
 Poggio San Vicino - *MC*
 Poggiorententi - *SO*
 Pogliano Milanese - *MI*
 Pognana Lario - *CO*
 Pognano - *BG*
 Pugno - *NO*
 Poiana Maggiore - *VI*
 Poirino - *TO*
 Polaveno - *BS*
 Polcenigo - *UD*
 Polesella - *RO*
 Polesine Parmense - *PR*
 Poli - *ROMA*
 Polia - *CZ*
 Policoro - *MT*
 Polignano a Mare - *BA*
 Polinago - *MO*
 Polino - *TR*
 Polistena - *RC*
 Polizzi Generosa - *PA*
 Polla - *SA*
 Pollein - *AO*
 Pollena Trocchia - *NA*
 Pollenza - *MC*
 Pollica - *SA*
 Pollina - *PA*
 Pollone - *VC*
 Pollutri - *CH*
 Polonghera - *CN*
 Polpenazze - *BS*
 Polverara - *PD*
 Polverigi - *AN*
 Pomarance - *PI*
 Pamaretto - *TO*
 Pomarico - *MT*
 Pomarolo - *TN*
 Pomaro Monferrato - *AL*
 Pombia - *NO*
 Pomezia - *ROMA*
 Pomigliano d'Arco - *NA*
 Pompei - *NA*
 Pompelana - *IM*
 Pomplano - *BS*
 Pomponesco - *MN*
 Poncarale - *BS*
 Ponderano - *VC*
 Ponna - *CO*
 Ponsacco - *PI*
 Ponso - *PD*
 Pontassieve - *FI*
 Pont Bozet - *AO*
 Pont Canavese - *TO*
 Ponte - *BN*
 Pontebba - *UD*
 Ponte Buggianese - *PT*
 Pontecagnano Faiano - *SA*
 Pontecchio Polesine - *RO*
 Pontechianale - *CN*
 Pontecorvo - *FR*
 Pontecurone - *AL*
 Pontedassio - *IM*
 Ponte dell'Olio - *PC*
 Pontedera - *PI*
 Ponte di Legno - *BS*
 Ponte di Piave - *TV*
 Ponte Gardena - *BZ*
 Ponte in Valtellina - *SO*
 Ponte Lambro - *CO*
 Pontelandolfo - *BN*
 Pontelatone - *CE*
 Pontelongo - *PD*
 Ponte nelle Alpi - *BL*
 Ponte Nizza - *PV*
 Ponte Nossia - *BG*
 Pontenure - *PC*
 Ponteranica - *BG*
 Ponte San Nicolò - *PD*
 Ponte San Pietro - *BG*
 Pontestura - *AL*

Pontevecchio - BS
 Pontey - AO
 Ponti - AL
 Pontida - BG
 Pontinia - LT
 Pontinvrea - SV
 Pontirolo Nuovo - BG
 Ponti sul Mincio - MN
 Pontoglio - BS
 Pontremoli - MS
 Pont Saint Martin - AO
 Ponza - LT
 Ponzano di Fermo - AP
 Ponzano Monferrato - AL
 Ponzano Romano - ROMA
 Ponzano Veneto - TV
 Ponzone - AL
 Popoli - PE
 Poppi - AR
 Porano - TR
 Porcari - LU
 Porcia - UD
 Pordenone - UD
 Porlezza - CO
 Pornassio - IM
 Porpetto - UD
 Porretta Terme - BO
 Portacomaro - AT
 Portalbera - PV
 Porte - TO
 Portici - NA
 Portico di Caserta - CE
 Portico e San Benedetto - FO
 Portigliola - RC
 Porto Azzurro - LI
 Portobuffolè - TV
 Portocannone - CB
 Porto Ceresio - VA
 Porto Empedocle - AG
 Portoferraio - LI
 Portofino - GE
 Portogruaro - VE
 Portomaggiore - FE
 Porto Mantovano - MN
 Porto Recanati - MC
 Porto San Giorgio - AP
 Porto Sant'Elpidio - AP
 Portoscuso - CA
 Porto Tolle - RO
 Porto Torres - SS
 Porto Valtravaglia - VA
 Portovenere - SP
 Portula - VC
 Posada - NU
 Posina - VI
 Positano - SA
 Possagno - TV
 Posta - RI
 Posta Fibreno - FR
 Postal - BZ
 Postalesio - SO
 Postiglione - SA
 Postua - VC
 Potenza - PZ
 Potenza Picena - MC
 Pove del Grappa - VI
 Povegliano - TV
 Povegliano Veronese - VR
 Poviglio - RE
 Povoletto - UD
 Pozza di Fassa - TN
 Pozzaglia Sabino - RI
 Pozzaglio ed Uniti - CR

Pozzallo - RG
 Pozzilli - CB
 Pozzo d'Adda - MI
 Pozzolengo - BS
 Pozzoleone - VI
 Pozzol Groppo - AL
 Pozzolo Formigaro - AL
 Pozzomaggiore - SS
 Pozzonovo - PD
 Pozzuoli - NA
 Pozzuolo del Friuli - UD
 Pozzuolo Martesana - MI
 Pradalunga - BG
 Pradamano - UD
 Pradives - CN
 Pradelato - TO
 Praia a Mare - CS
 Praiano - SA
 Pralboino - BS
 Prali - TO
 Pralormo - TO
 Pralungo - VC
 Pramaggiore - VE
 Pramollo - TO
 Prarolo - VC
 Prarostino - TO
 Prasco - AL
 Prascorsano - TO
 Praso - TN
 Prata Camportaccio - SO
 Prata d'Ansidonia - AQ
 Prata di Pordenone - UD
 Prata di Principato Ultra - AV
 Prata Sannita - CE
 Pratella - CE
 Pratiglione - TO
 Prato - FI
 Prato allo Stelvio - BZ
 Prato Carnico - UD
 Pratola Peligna - AQ
 Pratola Serra - AV
 Prato Sesia - NO
 Pratovecchio - AR
 Pravidomini - UD
 Pray - VC
 Prazzo - CN
 Precenico - UD
 Preci - PG
 Predappio - FO
 Predazzo - TN
 Predoi - BZ
 Predore - BG
 Predosa - AL
 Preganziol - TV
 Pregnana Milanese - MI
 Prelà - IM
 Premana - CO
 Premariacco - UD
 Premosello Chiovenda - NO
 Premia - NO
 Premilcuore - FO
 Premolo - BG
 Premosello - NO
 Preone - UD
 Preore - TN
 Prepotto - UD
 Pré Saint Didier - AO
 Preseglie - BS
 Presenzano - CE
 Presezzo - BG
 Presicce - LE
 Pressana - VR

Prestine - BS
 Pretoro - CH
 Prevalle - BS
 Prezza - AQ
 Prezzo - TN
 Priero - CN
 Prignano Cilento - SA
 Prignano sulla Secchia - MO
 Primaluna - CO
 Priocca - CN
 Priola - CN
 Priverno - LT
 Prizzi - PA
 Proceno - VT
 Procida - NA
 Propata - GE
 Proserpio - CO
 Prossedi - LT
 Provaglio d'Iseo - BS
 Provaglio Val Sabbia - BS
 Proves - BZ
 Provvidenti - CB
 Prunetto - CN
 Puegnago - BS
 Puglianello - BN
 Pula - CA
 Pulfero - UD
 Pulsano - TA
 Pumenengo - BG
 Puos d'Alpago - BL
 Pusiano - CO
 Putifigari - SS
 Putignano - BA

Q

Quadrelle - AV
 Quadri - CH
 Quagliuzzo - TO
 Qualiano - NA
 Quaranti - AT
 Quaregna - VC
 Quargnento - AL
 Quarna Sopra - NO
 Quarna Sotto - NO
 Quarona - VC
 Quarrata - PT
 Quart - AO
 Quarto - NA
 Quarto d'Altino - VE
 Quartu Sant'Elena - CA
 Quassolo - TO
 Quattordio - AL
 Quattro Castella - RE
 Quero - BL
 Quiliano - SV
 Quincinetto - TO
 Quindici - AV
 Quingentole - MN
 Quintano - CR
 Quinto di Treviso - TV
 Quinto Vercellese - VC
 Quinto Vicentino - VI
 Quinzano d'Oglio - BS
 Quistello - MN
 Quittengo - VC

R

Rabbi - TN
 Racale - LE
 Racalmuto - AG
 Racconigi - CN
 Raccuja - ME
 Racines - BZ
 Radda in Chianti - SI
 Raddusa - CT
 Radicofani - SI
 Radicondoli - SI
 Raffadali - AG
 Ragona - UD
 Ragoli - TN
 Ragusa - RG
 Raiano - AQ
 Ramacca - CT
 Ramiseto - RE
 Ramponio Verna - CO
 Rancio Valcurvia - VA
 Ranco - VA
 Randazzo - CT
 Ranica - BG
 Ranzanico - BG
 Ranzo - IM
 Rapagnano - AP
 Rapallo - GE
 Rapino - CH
 Rapolano Terme - SI
 Rapolla - PZ
 Rapone - PZ
 Rassa - VC
 Rasun Anterselva - BZ
 Rasura - SO
 Ravanusa - AG
 Ravarino - MO
 Ravascletto - UD
 Ravello - SA
 Ravenna - RA
 Raveo - UD
 Raviscanina - CE
 Re - NO
 Rea - PV
 Realmonte - AG
 Reana del Roiale - UD
 Reano - TO
 Recale - CE
 Recanati - MC
 Recco - GE
 Recetto - NO
 Recoaro Terme - VI
 Redavalle - PV
 Redondesco - MN
 Refrancore - AT
 Refrontolo - TV
 Regalbuto - EN
 Reggello - FI
 Reggio di Calabria - RC
 Reggiolo - RE
 Reggio nell'Emilia - RE
 Reino - BN
 Reitano - ME
 Remanzacco - UD
 Remedello - BS
 Renate - MI
 Rende - CS
 Renon - BZ
 Resana - TV
 Rescaldina - MI
 Resia - UD
 Resina - NA
 Resiutta - UD
 Resuttano - CL
 Retorbido - PV
 Revello - CN
 Revere - MN
 Revigliasco d'Asti - AT

- Revine Lago - *TV*
 Revò - *TN*
 Rezzago - *CO*
 Rezzato - *BS*
 Rezzo - *IM*
 Rezzoaglio - *GE*
 Rhème Notre Dame - *AO*
 Rhème Saint Georges - *AO*
 Rho - *MI*
 Riace - *RC*
 Rialto - *SV*
 Riano - *ROMA*
 Riardo - *CE*
 Ribera - *AG*
 Ribordone - *TO*
 Ricadi - *CZ*
 Ricaldone - *AL*
 Riccia - *CB*
 Riccione - *FO*
 Riccò del Golfo di Spezia - *SP*
 Ricengo - *CR*
 Ricigliano - *SA*
 Riese Pio X - *TV*
 Riesi - *CL*
 Rieti - *RI*
 Rifiano - *BZ*
 Rifreddo - *CN*
 Rignano Flaminio - *ROMA*
 Rignano Garganico - *FG*
 Rignano sull'Arno - *FI*
 Rigolato - *UD*
 Rima San Giuseppe - *VC*
 Rimasco - *VC*
 Rimella - *VC*
 Rimini - *FO*
 Rio di Pusteria - *BZ*
 Riofreddo - *ROMA*
 Riola Sardo - *CA*
 Riolo Terme - *RA*
 Riolutano - *MO*
 Riomaggiore - *SP*
 Rio Marina - *LI*
 Rio nell'Elba - *LI*
 Rionero in Vulture - *PZ*
 Rionero Sannitico - *CB*
 Rio Saliceto - *RE*
 Ripabottoni - *CB*
 Ripacandida - *PZ*
 Ripalimosano - *CB*
 Ripalta Arpina - *CR*
 Ripalta Cremasca - *CR*
 Ripalta Guerina - *CR*
 Riparbella - *PI*
 Ripa Teatina - *CH*
 Ripatransone - *AP*
 Ripe - *AN*
 Ripe San Ginesio - *MC*
 Ripi - *FR*
 Riposto - *CT*
 Rittana - *CN*
 Riva - *TN*
 Riva di Solto *BG*
 Rivalba - *TO*
 Riva Ligure - *IM*
 Rivalta Bormida - *AL*
 Rivalta di Torino - *TO*
 Rivamonte - *BL*
 Rivanazzano - *PV*
 Riva presso Chieri - *TO*
 Rivara - *TO*
 Rivarolo Canavese - *TO*
 Rivarolo del Re ed Uniti - *CR*
 Rivarolo Mantovano - *MN*
 Rivarone - *AL*
 Rivarossa - *TO*
 Riva Valdobbia - *VC*
 Rive - *VC*
 Rive d'Arcano - *UD*
 Rivello - *PZ*
 Rivergaro - *PC*
 Riviera d'Adda - *BG*
 Rivignano - *UD*
 Rivisondoli - *AQ*
 Rivodutri - *RI*
 Rivoli - *TO*
 Rivoli Veronese - *VR*
 Rivolta d'Adda - *CR*
 Rizziconi - *RC*
 Roana - *VI*
 Roaschia - *CN*
 Roascio - *CN*
 Roasio - *VC*
 Roatto - *AT*
 Robassomero - *TO*
 Robbiate - *CO*
 Robbio - *PV*
 Robecchetto con Induno - *MI*
 Robecco d'Oglio - *CR*
 Robecco Pavese - *PV*
 Robecco sul Naviglio - *MI*
 Robella - *AT*
 Robilante - *CN*
 Roburent - *CN*
 Roccabascera - *AV*
 Roccabernarda - *CZ*
 Roccabianca - *PR*
 Roccabruna - *CN*
 Rocca Canavese - *TO*
 Rocca Canterano - *ROMA*
 Roccacaasale - *AQ*
 Rocca Cigliè - *CN*
 Rocca d'Arazzo - *AT*
 Rocca d'Arce - *FR*
 Roccadaspide - *SA*
 Rocca de' Baldi - *CN*
 Rocca de' Giorgi - *PV*
 Rocca d'Evandro - *CE*
 Rocca di Botte - *AQ*
 Rocca di Cambio - *AQ*
 Rocca di Cave - *ROMA*
 Rocca di Mezzo - *AQ*
 Rocca di Neto - *CZ*
 Rocca di Papa - *ROMA*
 Roccaflorita - *ME*
 Roccafluvione - *AP*
 Roccaforte del Greco - *RC*
 Roccaforte Ligure - *AL*
 Roccaforte Mondovì - *CN*
 Roccaforzata - *TA*
 Roccafranca - *BS*
 Roccagiovine - *ROMA*
 Roccagloriosa - *SA*
 Roccagorga - *LT*
 Rocca Grimalda - *AL*
 Rocca Imperiale - *CS*
 Roccalbegna - *GR*
 Roccalumera - *ME*
 Roccamandolfi - *CB*
 Rocca Massima - *LT*
 Roccamena - *PA*
 Roccamonfina - *CE*
 Roccamontepiano - *CH*
 Roccamorice - *PE*
 Roccanova - *PZ*
 Roccantica - *RI*
 Roccapalumba - *PA*
 Rocca Pia - *AQ*
 Roccapiemonte - *SA*
 Rocca Pietore - *BL*
 Rocca Priora - *ROMA*
 Roccarainola - *NA*
 Roccaraso - *AQ*
 Roccaromana - *CE*
 Rocca San Casciano - *FO*
 Rocca San Felice - *AV*
 Rocca San Giovanni - *CH*
 Rocca Santa Maria - *TE*
 Rocca Santo Stefano - *ROMA*
 Roccasalegna - *CH*
 Roccasecca - *FR*
 Roccasecca dei Volsci - *LT*
 Roccasicura - *CB*
 Rocca Sinibalda - *RI*
 Roccasparvera - *CN*
 Roccaspinalveti - *CH*
 Roccastrada - *GR*
 Rocca Susella - *PV*
 Roccavaldina - *ME*
 Roccaverano - *AT*
 Roccavignale - *SV*
 Roccavione - *CN*
 Roccavivara - *CB*
 Roccella Ionica - *RC*
 Roccella Valdemone - *ME*
 Rocchetta a Volturno - *CB*
 Rocchetta Belbo - *CN*
 Rocchetta di Vara - *SP*
 Rocchetta e Croce - *CE*
 Rocchetta Ligure - *AL*
 Rocchetta Nervina - *IM*
 Rocchetta Palafea - *AT*
 Rocchetta Sant'Antonio - *FG*
 Rocchetta Tanaro - *AT*
 Rodano - *MI*
 Roddi - *CN*
 Roddino - *CN*
 Rodello - *CN*
 Rodengo - *BZ*
 Rodengo-Salano - *BS*
 Rodero - *CO*
 Rodi Garganico - *FG*
 Rodigo - *MN*
 Rodi Milici - *ME*
 Roè Volciano - *BS*
 Ro Ferrarese - *FE*
 Rofrano - *SA*
 Rogeno - *CO*
 Roggiano Gravina - *CS*
 Roghudi - *RC*
 Roilano - *CS*
 Rognano - *PV*
 Rogno - *BG*
 Rogolo - *SO*
 Rolate - *ROMA*
 Rolo del Sangro - *CH*
 Roisan - *AO*
 Roletto - *TO*
 Rolo - *RE*
 Roma - *ROMA*
 Romagnano al Monte - *SA*
 Romagnano Sesia - *NO*
 Romagnese - *PV*
 Romallo - *TN*
 Romana - *SS*
 Romanengo - *CR*
 Romano Canavese - *TO*
 Romano d'Ezzelino - *VI*
 Romano di Lombardia - *BG*
 Romans d'Isonzo - *GO*
 Rombiolo - *CZ*
 Romeno - *TN*
 Romentino - *NO*
 Rometta - *ME*
 Ronago - *CO*
 Roncà - *VR*
 Roncade - *TV*
 Roncadelle - *BS*
 Roncaro - *PV*
 Roncegno - *TN*
 Roncello - *MI*
 Ronchi Valsugana - *TN*
 Ronchi dei Legionari - *GO*
 Ronchis - *UD*
 Ronciglione - *VT*
 Ronco all'Adige - *VR*
 Roncobello - *BG*
 Ronco Biellese - *VC*
 Ronco Briantino - *MI*
 Ronco Canavese - *TO*
 Roncoferraro - *MN*
 Roncofreddo - *FO*
 Roncola - *BG*
 Roncone - *TN*
 Ronco Scrivia - *GE*
 Rondanina - *GE*
 Rondissone - *TO*
 Ronsecco - *VC*
 Ronzone - *TN*
 Roppolo - *VC*
 Rorà - *TO*
 Roretto Chisone - *TO*
 Rosà - *VI*
 Rosarno - *RC*
 Rosasco - *PV*
 Rosate - *MI*
 Rosazza - *VC*
 Rosciano - *PE*
 Roscigno - *SA*
 Rose - *CS*
 Rosello - *CH*
 Roseto degli Abruzzi - *TE*
 Roseto Valfortore - *FG*
 Rosignano Marittimo - *LI*
 Rosignano Monferrato - *AL*
 Rosito Capo Spulico - *CS*
 Rosolina - *RO*
 Rosolini - *SR*
 Rosora - *AN*
 Rossa - *VC*
 Rossana - *CN*
 Rossano - *CS*
 Rossano Veneto - *VI*
 Rossiglione - *GE*
 Rosta - *TO*
 Rota d'Imagna - *BG*
 Rota Greca - *CS*
 Rotella - *AP*
 Rotello - *CB*
 Rotonda - *PZ*
 Rotondella - *MT*
 Rotondi - *AV*
 Rottofreno - *PC*
 Rotzo - *VI*
 Rovagnate - *CO*
 Rovasenda - *VC*
 Rovato - *BS*
 Rovegno - *GE*
 Rovellasca - *CO*
 Rovello Porro - *CO*
 Roverbella - *MN*
 Roverchiara - *VR*

Roverè della Luna - *TN*
 Roveredo di Guà - *VR*
 Roveredo in Piano - *UD*
 Rovereto - *TN*
 Roverè Veronese - *VR*
 Rovescala - *PV*
 Rovetta - *BG*
 Roviano - *ROMA*
 Rovigo - *RO*
 Rovito - *CS*
 Rovolon - *PD*
 Rozzano - *MI*
 Rubano - *PD*
 Rubiana - *TO*
 Rubiera - *RE*
 Ruda - *UD*
 Rudiano - *BS*
 Rueglio - *TO*
 Ruffano - *LE*
 Ruffa - *CN*
 Ruffrè - *TN*
 Rufina - *FI*
 Ruinas - *CA*
 Ruino - *PV*
 Rumo - *TN*
 Ruoti - *PZ*
 Russi - *RA*
 Rutigliano - *BA*
 Rutino - *SA*
 Ruviano - *CE*
 Ruvo del Monte - *PZ*
 Ruvo di Puglia - *BA*

S

Sabaudia - *LT*
 Sabbia - *VC*
 Sabbio Chiese - *BS*
 Sabbioneta - *MN*
 Sacco - *SA*
 Saccolongo - *PD*
 Sacle - *UD*
 Sacrofano - *ROMA*
 Sadali - *NU*
 Sagama - *NU*
 Sagliano Micca - *VC*
 Sagrado - *GO*
 Sagron Mis - *TN*
 Saint Christophe - *AO*
 Saint Denis - *AO*
 Saint Marcel - *AO*
 Saint Nicolas - *AO*
 Saint Oyen - *AO*
 Saint Pierre - *AO*
 Saint Rhémy - *AO*
 Saint Vincent - *AO*
 Sala Baganza - *PR*
 Sala Biellese - *VC*
 Sala Bolognese - *BO*
 Sala Comacina - *CO*
 Sala Consilina - *SA*
 Sala Monferrato - *AL*
 Salandra - *MT*
 Salaparuta - *TP*
 Salara - *RO*
 Salasco - *VC*
 Salassa - *TO*
 Salbertrand - *TO*
 Salcedo - *VI*
 Salcito - *CB*

Sale - *AL*
 Sale delle Langhe - *CN*
 Sale Marasino - *BS*
 Salemi - *TP*
 Salento - *SA*
 Salerano Canavese - *TO*
 Salerano sul Lambro - *MI*
 Salerno - *SA*
 Sale San Giovanni - *CN*
 Saletto - *PD*
 Salgareda - *TV*
 Salice Salentino - *LE*
 Saliceto - *CN*
 Salisano - *RI*
 Sali Vercellese - *VC*
 Salizzole - *VR*
 Salle - *PE*
 Salmour - *CN*
 Salò - *BS*
 Salorno - *BZ*
 Salsomaggiore Terme - *PR*
 Saltara - *PS*
 Saltrio - *VA*
 Saludecio - *FO*
 Saluggia - *VC*
 Salussola - *VC*
 Saluzzo - *CN*
 Salve - *LE*
 Salvirola - *CR*
 Salvitelle - *SA*
 Salza di Pinerolo - *TO*
 Salza Irpina - *AV*
 Salzano - *VE*
 Samarate - *VA*
 Samassi - *CA*
 Samatzai - *CA*
 Sambiasi - *CZ*
 Sambuca di Sicilia - *AG*
 Sambuca Pistoiese - *PT*
 Sambuci - *ROMA*
 Sambuco - *CN*
 Sammichele di Bari - *BA*
 Samo - *RC*
 Samolaco - *SO*
 Samone - *TO*
 Samone - *TN*
 Sampeyre - *CN*
 Samugheo - *CA*
 Sanarica - *LE*
 San Bartolomeo del Cervo - *IM*
 San Bartolomeo in Galdo - *BN*
 San Bartolomeo Val Cavargna - *CO*
 San Basile - *CS*
 San Basilio - *CA*
 San Bassano - *CR*
 San Bellino - *RO*
 San Benedetto Belbo - *CN*
 San Benedetto dei Marsi - *AQ*
 San Benedetto del Tronto - *AP*
 San Benedetto in Perillis - *AQ*
 San Benedetto Po - *MN*
 San Benedetto Ullano - *CS*
 San Benedetto Val di Sambro - *BO*
 San Benigno Canavese - *TO*
 San Bernardino Verbanò - *NO*
 San Biagio della Cima - *IM*
 San Biagio di Callalta - *TV*
 San Biagio Platani - *AG*

San Biagio Saracinisco - *FR*
 San Biase - *CB*
 San Bonifacio - *VR*
 San Buono - *CH*
 San Calogero - *CZ*
 San Candido - *BZ*
 San Canzian d'Isonzo - *GO*
 San Carlo Canavese - *TO*
 San Casciano dei Bagni - *SI*
 San Casciano in Val di Pesa - *FI*
 San Cataldo - *CL*
 San Cesario di Lecce - *LE*
 San Cesario sul Panaro - *MO*
 San Chirico Nuovo - *PZ*
 San Chirico Raparo - *PZ*
 San Cipirello - *PA*
 San Cipriano d'Aversa - *CE*
 San Cipriano Picentino - *SA*
 San Cipriano Po - *PV*
 San Clemente - *FO*
 San Colombano al Lambro - *MI*
 San Colombano Belmonte - *TO*
 San Colombano Certenoli - *GE*
 San Cono - *CT*
 San Cosmo Albanese - *CS*
 San Costantino Albanese - *PZ*
 San Costantino Calabro - *CZ*
 San Costanzo - *PS*
 San Cristoforo - *AL*
 San Damiano al Colle - *PV*
 San Damiano d'Asti - *AT*
 San Damiano Macra - *CN*
 San Daniele del Friuli - *UD*
 San Daniele Po - *CR*
 San Demetrio Corone - *CS*
 San Demetrio ne' Vestini - *AQ*
 San Didero - *TO*
 Sandigliano - *VC*
 San Donaci - *BR*
 San Donà di Piave - *VE*
 San Donato di Lecce - *LE*
 San Donato di Ninea - *CS*
 San Donato Milanese - *MI*
 San Donato Val di Comino - *FR*
 San Dorligo della Valle - *TS*
 Sandrigo - *VI*
 San Fedele Intelvi - *CO*
 San Fele - *PZ*
 San Felice - *BZ*
 San Felice a Cancellò - *CE*
 San Felice Circeo - *LT*
 San Felice del Benaco - *BS*
 San Felice del Molise - *CB*
 San Felice sul Panaro - *MO*
 San Ferdinando di Puglia - *FG*
 San Fermo della Battaglia - *CO*
 San Fili - *CS*
 San Filippo del Mela - *ME*
 San Fior - *TV*
 San Fiorano - *MI*
 San Floriano del Collio - *GO*
 San Floro - *CZ*
 San Francesco al Campo - *TO*
 San Francesco d'Aglientu - *SS*
 San Fratello - *ME*
 Sanfrè - *CN*
 Sanfront - *CN*

Sangano - *TO*
 San Gavino Monreale - *CA*
 San Gemini - *TR*
 San Genesio Atesino - *BZ*
 San Genesio ed Uniti - *PV*
 San Gennaro Vesuviano - *NA*
 San Germano Chisone - *TO*
 San Germano dei Berici - *VI*
 San Germano Vercellese - *VC*
 San Gervasio Bresciano - *BS*
 San Giacomo degli Schiavoni - *CB*
 San Giacomo delle Segnate - *MN*
 San Giacomo Filippo - *SO*
 San Gillio - *TO*
 San Gimignano - *SI*
 San Ginesio - *MC*
 Sanginetto - *CS*
 San Giorgio a Cremano - *NA*
 San Giorgio Albanese - *CS*
 San Giorgio a Liri - *FR*
 San Giorgio Canavese - *TO*
 San Giorgio della Richinvelda - *UD*
 San Giorgio delle Pertiche - *PD*
 San Giorgio del Sannio - *BN*
 San Giorgio di Lomellina - *PV*
 San Giorgio di Mantova - *MN*
 San Giorgio di Nogaro - *UD*
 San Giorgio di Pesaro - *PS*
 San Giorgio di Piano - *BO*
 San Giorgio in Bosco - *PD*
 San Giorgio Ionico - *TA*
 San Giorgio la Molara - *BN*
 San Giorgio Lucano - *MT*
 San Giorgio Monferrato - *AL*
 San Giorgio Morgeto - *RC*
 San Giorgio Piacentino - *PC*
 San Giorgio Scarampi - *AT*
 San Giorgio su Legnano - *MI*
 San Giorio di Susa - *TO*
 San Giovanni al Natisone - *UD*
 San Giovanni a Piro - *SA*
 San Giovanni Bianco - *BG*
 San Giovanni d'Asso - *SI*
 San Giovanni del Dosso - *MN*
 San Giovanni di Bieda - *VT*
 San Giovanni di Gerace - *RC*
 San Giovanni Gemini - *AG*
 San Giovanni Ilarione - *VR*
 San Giovanni Incarico - *FR*
 San Giovanni in Croce - *CR*
 San Giovanni in Fiore - *CS*
 San Giovanni in Galdo - *CB*
 San Giovanni in Marignano - *FO*
 San Giovanni in Persiceto - *BO*
 San Giovanni la Punta - *CT*
 San Giovanni Lipioni - *CH*
 San Giovanni Lupatoto - *VR*
 San Giovanni Rotondo - *FG*
 San Giovanni Suergiu - *CA*
 San Giovanni Teatino - *CH*
 San Giovanni Valdarno - *AR*
 San Giuliano del Sannio - *CB*
 San Giuliano di Puglia - *CB*
 San Giuliano Milanese - *MI*
 San Giuliano Terme - *PI*
 San Giuseppe Jato - *PA*
 San Giuseppe Vesuviano - *NA*

- San Giustino - *PG*
 San Giusto Canavese - *TO*
 San Godenzo - *FI*
 San Gregorio da Sassola - *ROMA*
 San Gregorio di Catania - *CT*
 San Gregorio d'Ippona - *CZ*
 San Gregorio Magno - *SA*
 San Gregorio Matese - *CE*
 San Gregorio nelle Alpi - *BL*
 Sanguinetto - *VR*
 San Lazzaro di Savena - *BO*
 San Leo - *PS*
 San Leonardo - *UD*
 San Leonardo in Passiria - *BZ*
 San Leucio del Sannio - *BN*
 San Lorenzello - *BN*
 San Lorenzo - *RC*
 San Lorenzo al Mare - *IM*
 San Lorenzo Bellizzi - *CS*
 San Lorenzo del Vallo - *CS*
 San Lorenzo di Mossa - *GO*
 San Lorenzo di Sebato - *BZ*
 San Lorenzo in Banale - *TN*
 San Lorenzo in Campo - *PS*
 San Lorenzo Maggiore - *BN*
 San Lorenzo Nuovo - *VT*
 San Luca - *RC*
 San Lucido - *CS*
 San Lupo - *BN*
 Sanluri - *CA*
 San Mango d'Aquino - *CZ*
 San Mango Piemonte - *SA*
 San Mango sul Calore - *AV*
 San Marcellino - *CE*
 San Marcello - *AN*
 San Marcello Pistoiese - *PT*
 San Marco Argentano - *CS*
 San Marco d'Alunzio - *ME*
 San Marco dei Cavoti - *BN*
 San Marco in Lamis - *FG*
 San Marco la Catola - *FG*
 San Martino Alfieri - *AT*
 San Martino al Tagliamento - *UD*
 San Martino Buon Albergo - *VR*
 San Martino Canavese - *TO*
 San Martino d'Agri - *PZ*
 San Martino dall'Argine - *MN*
 San Martino del Lago - *CR*
 San Martino di Finita - *CS*
 San Martino di Lupari - *PD*
 San Martino di Venezia - *RO*
 San Martino in Badia - *BZ*
 San Martino in Passiria - *BZ*
 San Martino in Pensilis - *CB*
 San Martino in Rio - *RE*
 San Martino in Strada - *MI*
 San Martino Sannita - *BN*
 San Martino Siccomario - *PV*
 San Martino sulla Marrucina - *CH*
 San Martino Valle Caudina - *AV*
 San Marzano di San Giuseppe - *TA*
 San Marzano Oliveto - *AT*
 San Marzano sul Sarno - *SA*
 San Massimo - *CB*
 San Maurizio Canavese - *TO*
 San Maurizio d'Opaglio - *NO*
 San Mauro Castelverde - *PA*
 San Mauro Cilento - *SA*
 San Mauro di Saline - *VR*
 San Mauro Forte - *MT*
 San Mauro la Bruca - *SA*
 San Mauro Marchesato - *CZ*
 San Mauro Pascoli - *FO*
 San Mauro Torinese - *TO*
 San Michele all'Adige - *TN*
 San Michele al Tagliamento - *VE*
 San Michele di Ganzaria - *CT*
 San Michele di Serino - *AV*
 San Michele Mondovi - *CN*
 San Michele Salentino - *BR*
 San Miniato - *PI*
 San Nazario - *VI*
 San Nazzaro - *BN*
 Sannazzaro de' Burgondi - *PV*
 San Nazzaro Sesia - *NO*
 San Nazzaro Val Cavargna - *CO*
 Sannicandro di Bari - *BA*
 Sannicandro Garganico - *FG*
 Sannicola - *LE*
 San Nicola Arcella - *CS*
 San Nicola Baronia - *AV*
 San Nicola da Crissa - *CZ*
 San Nicola dell'Alto - *CZ*
 San Nicola la Strada - *CE*
 San Nicola Manfredi - *BN*
 San Nicolò d'Arcidano - *CA*
 San Nicolò di Comelico - *BL*
 San Nicolò Gerrei - *CA*
 San Pancrazio - *BZ*
 San Pancrazio Salentino - *BR*
 San Paolo Bel Sito - *NA*
 San Paolo Cervo - *VC*
 San Paolo d'Argon - *BG*
 San Paolo di Civitate - *FG*
 San Paolo di Jesi - *AN*
 San Paolo Solbrito - *AT*
 San Pellegrino Terme - *BG*
 San Pier d'Isonzo - *GO*
 San Pier Niceto - *ME*
 San Piero a Sieve - *FI*
 San Piero Patti - *ME*
 San Pietro al Natissone - *UD*
 San Pietro al Tanagro - *SA*
 San Pietro a Maida - *CZ*
 San Pietro Apostolo - *CZ*
 San Pietro Avellana - *CB*
 San Pietro Clarenza - *CT*
 San Pietro di Cadore - *BL*
 San Pietro di Caridà - *RC*
 San Pietro di Feletto - *TV*
 San Pietro di Morubio - *VR*
 San Pietro in Amantea - *CS*
 San Pietro in Cariano - *VR*
 San Pietro in Casale - *BO*
 San Pietro in Cerro - *PC*
 San Pietro Infine - *CE*
 San Pietro in Gu - *PD*
 San Pietro in Guarano - *CS*
 San Pietro in Lama - *LE*
 San Pietro Mosezzo - *NO*
 San Pietro Mussolino - *VI*
 San Pietro Val Lemina - *TO*
 San Pietro Vernotico - *BR*
 San Pietro Viminario - *PD*
 San Pio delle Camere - *AQ*
 San Polo dei Cavalieri - *ROMA*
 San Polo d'Enza - *RE*
 San Polo di Piave - *TV*
 San Polomatense - *CB*
 San Ponso - *TO*
 San Possidonio - *MO*
 San Potito Sannitico - *CE*
 San Potito Ultra - *AV*
 San Prisco - *CE*
 San Procopio - *RC*
 San Prospero - *MO*
 San Quirico d'Orcia - *SI*
 San Quirino - *UD*
 San Raffaele Cimena - *TO*
 San Remo - *IM*
 San Roberto - *RC*
 San Rocco al Porto - *MI*
 San Romano in Garfagnana - *LU*
 San Rufo - *SA*
 San Salvatore di Fitalia - *ME*
 San Salvatore Monferrato - *AL*
 San Salvatore Telesino - *BN*
 San Salvo - *CH*
 San Sebastiano al Vesuvio - *NA*
 San Sebastiano Curone - *AL*
 San Sebastiano da Po - *TO*
 San Secondo di Pinerolo - *TO*
 San Secondo Parmense - *PR*
 Sansepolcro - *AR*
 San Severino Lucano - *PZ*
 San Severino Marche - *MC*
 San Severo - *FG*
 San Sossio Baronia - *AV*
 San Sostene - *CZ*
 San Sosti - *CS*
 San Sperate - *CA*
 Sant'Abbondio - *CO*
 Santa Brigida - *BG*
 Santa Caterina Albanese - *CS*
 Santa Caterina dello Ionio - *CZ*
 Santa Caterina Villarmosa - *CL*
 Santa Cesarea Terme - *LE*
 Santa Cristina d'Aspromonte - *RC*
 Santa Cristina e Bissone - *PV*
 Santa Cristina Gela - *PA*
 Santa Cristina Valgardena - *BZ*
 Santa Croce Camerina - *RG*
 Santa Croce del Sannio - *BN*
 Santa Croce di Magliano - *CB*
 Santa Croce sull'Arno - *PI*
 Santadi - *CA*
 Santa Domenica Talao - *CS*
 Santa Domenica Vittoria - *ME*
 Santa Elisabetta - *AG*
 Santa Fiora - *GR*
 Santa Flavia - *PA*
 Sant'Agapito - *CB*
 Sant'Agata Bolognese - *BO*
 Sant'Agata de' Goti - *BN*
 Sant'Agata del Bianco - *RC*
 Sant'Agata di Esaro - *CS*
 Sant'Agata di Militello - *ME*
 Sant'Agata di Puglia - *FG*
 Sant'Agata Feltria - *PS*
 Sant'Agata Fossili - *AL*
 Sant'Agata li Battiati - *CT*
 Sant'Agata sul Santeramo - *RA*
 Santa Giuletta - *PV*
 Santa Giusta - *CA*
 Santa Giustina - *BL*
 Santa Giustina in Colle - *PD*
 Sant'Agnello - *NA*
 Sant'Agostino - *FE*
 Sant'Albano Stura - *CN*
 Sant'Alessio con Vialone - *PV*
 Sant'Alessio in Aspromonte - *RC*
 Sant'Alessio Siculo - *ME*
 Sant'Alfio - *CT*
 Santa Luce - *PI*
 Santa Lucia del Mela - *ME*
 Santa Lucia di Piave - *TV*
 Santa Lucia di Serino - *AV*
 Santa Margherita d'Adige - *PD*
 Santa Margherita di Belice - *AG*
 Santa Margherita di Staffora - *PV*
 Santa Margherita Ligure - *GE*
 Santa Maria - *CS*
 Santa Maria a Monte - *PI*
 Santa Maria a Vico - *CE*
 Santa Maria Capua Vetere - *CE*
 Santa Maria della Versa - *PV*
 Santa Maria del Molise - *CB*
 Santa Maria di Licodia - *CT*
 Santa Maria di Sala - *VE*
 Santa Maria Hoè - *CO*
 Santa Maria Imbaro - *CH*
 Santa Maria la Fossa - *CE*
 Santa Maria la Longa - *UD*
 Santa Maria Maggiore - *NO*
 Santa Maria Nuova - *AN*
 Santa Maria Rezzonico - *CO*
 Santa Marina - *SA*
 Santa Marina Salina - *ME*
 Santa Marinella - *ROMA*
 Sant'Ambrogio di Torino - *TO*
 Sant'Ambrogio di Valpolicella - *VR*
 Sant'Ambrogio sul Garigliano - *FR*
 San Tammaro - *CE*
 Sant'Anastasia - *NA*
 Sant'Anatolia di Narco - *PG*
 Sant'Andrea - *FR*
 Sant'Andrea Apostolo dello Ionio - *CZ*
 Sant'Andrea di Conza - *AV*
 Sant'Andrea Frius - *CA*
 Sant'Angelo a Cupolo - *BN*
 Sant'Angelo a Fasanella - *SA*
 Sant'Angelo all'Esca - *AV*
 Sant'Angelo a Scala - *AV*
 Sant'Angelo d'Alife - *CE*
 Sant'Angelo dei Lombardi - *AV*
 Sant'Angelo del Pesco - *CB*
 Sant'Angelo di Brolo - *ME*
 Sant'Angelo di Piove di Sacco - *PD*
 Sant'Angelo in Lizzola - *PS*
 Sant'Angelo in Pontano - *MC*
 Sant'Angelo in Vado - *PS*
 Sant'Angelo le Fratte - *PZ*
 Sant'Angelo Limosano - *CB*
 Sant'Angelo Lodigiano - *MI*
 Sant'Angelo Lomellina - *PV*
 Sant'Angelo Muxaro - *AG*
 Sant'Angelo Romano - *ROMA*
 Santa Ninfa - *TP*
 Sant'Anna d'Alfaedo - *VR*
 Sant'Antimo - *NA*

- Sant'Antioco - *CA*
 Sant'Antonino di Susa - *TO*
 Sant'Antonio Abate - *NA*
 Sant'Antonio Ruinas - *CA*
 Santa Paolina - *AV*
 Sant'Apollinare - *FR*
 Sant'Arcangelo - *PZ*
 Santarcangelo di Romagna - *FO*
 Sant'Arcangelo Trimonte - *AV*
 Sant'Arpino - *CE*
 Sant'Arsenio - *SA*
 Santa Severina - *CZ*
 Santa Sofia - *FO*
 Santa Sofia d'Epiro - *CS*
 Santa Teresa di Riva - *ME*
 Santa Teresa Gallura - *SS*
 Santa Venerina - *CT*
 Santa Vittoria d'Alba - *CN*
 Santa Vittoria in Matenano - *AP*
 Sant'Egidio alla Vibrata - *TE*
 Sant'Egidio del Monte Albino - *SA*
 Sant'Elena - *PD*
 Sant'Elena Sannita - *CB*
 Sant'Elia a Pianisi - *CB*
 Sant'Elia Fiumerapido - *FR*
 Sant'Elpidio a Mare - *AP*
 Sante Marie - *AQ*
 Santena - *TO*
 San Teodoro - *ME*
 San Teodoro - *NU*
 Santeramo in Colle - *BA*
 Sant'Eufemia a Maiella - *PE*
 Sant'Eufemia d'Aspromonte - *RC*
 Sant'Eufemia Lamezia - *CZ*
 Sant'Eusanio del Sangro - *CH*
 Sant'Eusanio Forconese - *AQ*
 Santhià - *VC*
 Santi Cosma e Damiano - *LT*
 Sant'Illario dello Ionio - *RC*
 Sant'Illario d'Enza - *RE*
 Sant'Ippolito - *PS*
 Sant'Olcese - *GE*
 San Tomaso - *BL*
 Santomenna - *SA*
 Sant'Omero - *TE*
 Sant'Omobono Imagna - *BG*
 Sant'Onofrio - *CZ*
 Santopadre - *FR*
 Sant'Oreste - *ROMA*
 Santorso - *VI*
 Sant'Orsola - *TN*
 Santo Stefano al Mare - *IM*
 Santo Stefano Belbo - *CN*
 Santo Stefano d'Aveto - *GE*
 Santo Stefano del Sole - *AV*
 Santo Stefano di Cadore - *BL*
 Santo Stefano di Camastra - *ME*
 Santo Stefano di Magra - *SP*
 Santo Stefano di Rogliano - *CS*
 Santo Stefano di Sessanio - *AQ*
 Santo Stefano in Aspromonte - *RC*
 Santo Stefano Lodigiano - *MI*
 Santo Stefano Quisquina - *AG*
 Santo Stefano Roero - *CN*
 Santo Stefano Ticino - *MI*
 Santo Stino di Livenza - *VE*
 Santu Lussurgiu - *CA*
 Sant'Urbano - *PD*
 San Valentino in Abruzzo Citeriore - *PE*
 San Valentino Torio - *SA*
 San Venanzo - *TR*
 San Vendemiano - *TV*
 San Vero Millis - *CA*
 San Vincenzo - *LI*
 San Vincenzo la Costa - *CS*
 San Vincenzo Valle Roveto - *AQ*
 San Vitaliano - *NA*
 San Vito - *CA*
 San Vito al Tagliamento - *UD*
 San Vito al Torre - *UD*
 San Vito Chietino - *CH*
 San Vito dei Normanni - *BR*
 San Vito di Cadore - *BL*
 San Vito di Fagagna - *UD*
 San Vito di Leguzzano - *VI*
 San Vito Lo Capo - *TP*
 San Vito Romano - *ROMA*
 San Vito sullo Ionio - *CZ*
 San Vittore del Lazio - *FR*
 San Vittore Olona - *MI*
 Sanza - *SA*
 Sanzeno - *TN*
 San Zeno di Montagna - *VR*
 San Zeno Naviglio - *BS*
 San Zenone al Lambro - *MI*
 San Zenone al Po - *PV*
 San Zenone degli Ezzelini - *TV*
 Saonara - *PD*
 Saponara - *ME*
 Sappada - *BL*
 Sapri - *SA*
 Saracena - *CS*
 Saracinesco - *ROMA*
 Sarcedo - *VI*
 Sarconi - *PZ*
 Sardara - *CA*
 Sardigliano - *AL*
 Sarego - *VI*
 Sarentino - *BZ*
 Sarezzano - *AL*
 Sarezzo - *BS*
 Sarmato - *PC*
 Sarmede - *TV*
 Sarnano - *MC*
 Sarnico - *BG*
 Sarno - *SA*
 Sarnonico - *TN*
 Saronno - *VA*
 Sarre - *AO*
 Sarroch - *CA*
 Sarsina - *FO*
 Sarteano - *SI*
 Sartirana Lomellina - *PV*
 Sarule - *NU*
 Sarzana - *SP*
 Sassano - *SA*
 Sassari - *SS*
 Sassello - *SV*
 Sassetta - *LI*
 Sassinoro - *BN*
 Sassocorvaro - *PS*
 Sasso di Castalda - *PZ*
 Sassofeltrio - *PS*
 Sassoferrato - *AN*
 Sasso Marconi - *BO*
 Sassuolo - *MO*
 Satriano - *CZ*
 Satriano di Lucania - *PZ*
 Sauris - *UD*
 Sauze di Cesana - *TO*
 Sauze d'Oulx - *TO*
 Sava - *TA*
 Savelli - *CZ*
 Saviano - *NA*
 Savigliano - *CN*
 Savignano di Puglia - *AV*
 Savignano sul Panaro - *MO*
 Savignano sul Rubicone - *FO*
 Savigno - *BO*
 Savignone - *GE*
 Savioere dell'Adamello - *BS*
 Savoca - *ME*
 Savogna - *UD*
 Savogna d'Isonzo - *GO*
 Savoia di Lucania - *PZ*
 Savona - *SV*
 Scafa - *PE*
 Scafati - *SA*
 Scagnello - *CN*
 Scala - *SA*
 Scala Coeli - *CS*
 Scaldasole - *PV*
 Scalea - *CS*
 Scalenghe - *TO*
 Scaletta Zanglea - *ME*
 Scampitella - *AV*
 Scandale - *CZ*
 Scandelluzza - *AT*
 Scandiano - *RE*
 Scandicci - *FI*
 Scandolara Ravara - *CR*
 Scandolara Ripa d'Oglio - *CR*
 Scandriglia - *RI*
 Scanno - *AQ*
 Scano di Montiferro - *NU*
 Scansano - *GR*
 Scanzorosciate - *BG*
 Scapoli - *CB*
 Scarlino - *GR*
 Scarmagno - *TO*
 Scarnafigi - *CN*
 Scarperia - *FI*
 Scena - *BZ*
 Scerni - *CH*
 Scheggia e Pascalupo - *PG*
 Scheggino - *PG*
 Schiavi di Abruzzo - *CH*
 Schiavon - *VI*
 Schignano - *CO*
 Schilpario - *BG*
 Schio - *VI*
 Schivenoglia - *MN*
 Sciacca - *AG*
 Sciara - *PA*
 Scicli - *RG*
 Scido - *RC*
 Scigliano - *CS*
 Scilla - *RC*
 Sciolze - *TO*
 Scisciano - *NA*
 Sciafani Bagni - *PA*
 Scontrone - *AQ*
 Scopca - *VC*
 Scopello - *VC*
 Scopitto - *AQ*
 Scordia - *CT*
 Scorrano - *LE*
 Scorzé - *VE*
 Scurcola Marsicana - *AQ*
 Scurrelle - *TN*
 Scurzolengo - *AT*
 Seborga - *IM*
 Secinaro - *AQ*
 Seclì - *LE*
 Secugnago - *MI*
 Sedegliano - *UD*
 Sedico - *BL*
 Sedilo - *CA*
 Sedini - *SS*
 Sedriano - *MI*
 Sedrina - *BG*
 Sefro - *MC*
 Segariano - *CA*
 Seggiano - *GR*
 Segni - *ROMA*
 Segonzano - *TN*
 Segrate - *MI*
 Segusino - *TV*
 Selargius - *CA*
 Selci - *RI*
 Selegas - *CA*
 Sellano - *PG*
 Sellero - *BS*
 Sellia - *CZ*
 Sellia Marina - *CZ*
 Selva dei Molini - *BZ*
 Selva di Cadore - *BL*
 Selva di Progno - *VR*
 Selva di Val Gardena - *BZ*
 Selvazzano Dentro - *PD*
 Selve Marcone - *VC*
 Selvino - *BG*
 Semestene - *SS*
 Semiana - *PV*
 Seminara - *RC*
 Senago - *MI*
 Senale - *BZ*
 Senales - *BZ*
 Seneghe - *CA*
 Senerchia - *AV*
 Seniga - *BS*
 Senigallia - *AN*
 Senis - *CA*
 Senise - *PZ*
 Senna Comasco - *CO*
 Senna Lodigiana - *MI*
 Sennariolo - *NU*
 Sennori - *SS*
 Senorbi - *CA*
 Sepino - *CB*
 Seppiana - *NO*
 Sequals - *UD*
 Seravezza - *LU*
 Serdiana - *CA*
 Seregno - *MI*
 Seren del Grappa - *BL*
 Sergnano - *CR*
 Seriate - *BG*
 Serina - *BG*
 Serino - *AV*
 Serle - *BS*
 Sermide - *MN*
 Sermoneta - *LT*
 Sernaglia della Battaglia - *TV*
 Sernio - *SO*
 Serole - *AT*
 Serracapriola - *FG*
 Serra d'Aiello - *CS*
 Serra de' Conti - *AN*
 Serradifalco - *CL*
 Serralunga d'Alba - *CN*
 Serralunga di Crea - *AL*
 Serramanna - *CA*
 Serramazzoni - *MO*

- Serramezzana - SA
 Serramonacesca - PE
 Serra Pedace - CS
 Serrapetrona - MC
 Serrara Fontana - NA
 Serra Riccò - GE
 Serra San Bruno - CZ
 Serra San Quirico - AN
 Serra Sant'Abbondio - PS
 Serrastretta - CZ
 Serrata - RC
 Serravalle a Po - MN
 Serravalle di Chienti - MC
 Serravalle Langhe - CN
 Serravalle Pistoiese - PT
 Serravalle Scrivia - AL
 Serravalle Sesia - VC
 Serre - SA
 Serrenti - CA
 Serri - NU
 Serrone - FR
 Serrungarina - PS
 Sersale - CZ
 Servigliano - AP
 Sessa Aurunca - CE
 Sessa Cilento - SA
 Sessame - AT
 Sessano - CB
 Sesta Godano - SP
 Sestino - AR
 Sesto - BZ
 Sesto al Reghena - UD
 Sesto Calende - VA
 Sesto Campano - CB
 Sesto ed Uniti - CR
 Sesto Fiorentino - FI
 Sestola - MO
 Sesto San Giovanni - MI
 Sestriere - TO
 Sestri Levante - GE
 Sestu - CA
 Settala - MI
 Settefrati - FR
 Settime - AT
 Settimo Milanese - MI
 Settimo Rottaro - TO
 Settimo San Pietro - CA
 Settimo Torinese - TO
 Settimo Vittone - TO
 Settingiano - CZ
 Setzu - CA
 Seui - NU
 Seulo - NU
 Seveso - MI
 Sezzadio - AL
 Sezze - LT
 Sfruz - TN
 Sgonico - TS
 Sgurgola - FR
 Siamaggiore - CA
 Siamanna Siapiccia - CA
 Siano - SA
 Sicignano degli Alburni - SA
 Siculiana - AG
 Siddi - CA
 Siderno - RC
 Siena - SI
 Sigillo - PG
 Signa - FI
 Silandro - BZ
 Sllanus - NU
 Silea - TV
 Slligo - SS
- Slliqua - CA
 Silius - CA
 Sillano - LU
 Sillavengo - NO
 Silvano d'Orba - AL
 Silvano Pietra - PV
 Silvi - TE
 Simala - CA
 Simaxis - CA
 Simbario - CZ
 Simeri Crichi - CZ
 Sinagra - ME
 Sinalunga - SI
 Sindhia - NU
 Sini - CA
 Sinio - CN
 Siniscola - NU
 Sinnai - CA
 Sinopoli - RC
 Siracusa - SR
 Sirignano - AV
 Sirmione - BS
 Sirola - AN
 Sirone - CO
 Siror - TN
 Sirtori - CO
 Sissa - PR
 Siurgus Donigala - CA
 Sizzano - PV
 Sizzano - NO
 Sluderno - BZ
 Smarano - TN
 Smerillo - AP
 Soave - VR
 Socchieve - UD
 Sogliano al Rubicone - FO
 Sogliano Cavour - LE
 Soglio - AT
 Soiano del Lago - BS
 Solagna - VI
 Solarino - SR
 Solaro - MI
 Solarolo - RA
 Solarolo Rainerio - CR
 Solarussa - CA
 Solbiate - CO
 Solbiate Arno - VA
 Solbiate Olona - VA
 Soldano - IM
 Soleminis - CA
 Solero - AL
 Solesino - PD
 Soleto - LE
 Solferino - MN
 Soliera - MO
 Solignano - PR
 Solofra - AV
 Solonghella - AL
 Solopaca - BN
 Soltò Collina - BG
 Somaglia - MI
 Somanò - CN
 Sommacampagna - VR
 Somma Lombardo - VA
 Sommariva del Bosco - CN
 Sommariva Perno - CN
 Sommatino - CL
 Somma Vesuviana - NA
 Sommo - PV
 Sona - VR
 Soncino - CR
 Sondalo - SO
 Sondrio - SO
- Songavazzo - BG
 Sonico - BS
 Sonnino - LT
 Soprana - VC
 Sora - FR
 Soraga - TN
 Soragna - PR
 Sorano - GR
 Sorbano - FO
 Sorbolo - PR
 Sorbo San Basile - CZ
 Sorbo Serpico - AV
 Sordevolo - VC
 Sordio - MI
 Soresina - CR
 Sorgà - VR
 Sorgono - NU
 Sori - GE
 Sorlanello - CZ
 Soriano Calabro - CZ
 Sirignano nel Cimino - VT
 Sorico - CO
 Soriso - NO
 Sorisole - BG
 Sormano - CO
 Sorradile - CA
 Sorrento - NA
 Sorso - SS
 Sortino - SR
 Sospiro - CR
 Sospitolo - BL
 Sossano - VI
 Sostegno - VC
 Sotto il Monte - BG
 Sover - TN
 Soverato - CZ
 Sovero - BG
 Soveria Mannelli - CZ
 Soveria Simeri - CZ
 Soverzene - BL
 Sovicille - SI
 Sovico - MI
 Sovizzo - VI
 Sovramonte - BL
 Sozzago - NO
 Spadafora - ME
 Spadola - CZ
 Sparanise - CE
 Sparone - TO
 Specchia - LE
 Spello - PG
 Spera - TN
 Sperlinga - EN
 Sperlonga - LT
 Sperone - AV
 Spessa - PV
 Spezzano Albanese - CS
 Spezzano della Sila - CS
 Spezzano Piccolo - CS
 Spiazzo - TN
 Spigno Monferrato - AL
 Spigno Saturnia - LT
 Spilamberto - MO
 Spillimbergo - UD
 Spilinga - CZ
 Spinadesco - CR
 Spinazzola - BA
 Spinea - VE
 Spineda - CR
 Spinete - CB
 Spineto - AP
 Spineto Scrivia - AL
 Spino d'Adda - CR
- Spinone al Lago - BG
 Spinoso - PZ
 Spirano - BG
 Spoleto - PG
 Spoltore - PE
 Spongano - LE
 Spormaggiore - TN
 Sporminore - TN
 Spotorno - SV
 Spresiano - TV
 Spriana - SO
 Squillace - CZ
 Squinzano - LE
 Staffolo - AN
 Stagno Lombardo - CR
 Staiti - RC
 Staletti - CZ
 Stanghella - PD
 Staranzano - GO
 Stazzano - AL
 Stazzema - LU
 Stazzona - CO
 Stefanacconi - CZ
 Stella - SV
 Stella Cilento - SA
 Stellanello - SV
 Stelvio - BZ
 Stenico - TN
 Sternatia - LE
 Stezzano - BG
 Stia - AR
 Stienta - RO
 Stigliano - MT
 Stignano - RC
 Stilo - RC
 Stimigliano - RI
 Stio - SA
 Stornara - FG
 Stornarella - FG
 Storo - TN
 Str - VE
 Stradella - PV
 Strambinello - TO
 Strambino - TO
 Strangolagalli - FR
 Stregna - UD
 Strembo - TN
 Stresa - NO
 Strevi - AL
 Striano - NA
 Strigno - TN
 Strona - VC
 Stroncone - TR
 Strongoli - CZ
 Stroppiana - VC
 Stroppio - CN
 Strozza - BG
 Sturmo - AV
 Suardi - PV
 Subbiano - AR
 Subiaco - ROMA
 Succivo - CE
 Sueglio - CO
 Suelli - CA
 Suello - CO
 Suisio - BG
 Subiate - MI
 Sulmona - AQ
 Sulzano - BS
 Sumirago - VA
 Summonte - AV
 Suni - NU
 Suno - NO

Supersano - *LE*
 Supino - *FR*
 Surano - *LE*
 Surbo - *LE*
 Susa - *TO*
 Susegana - *TV*
 Sustinente - *MN*
 Sutura - *CL*
 Sutri - *VT*
 Sutrio - *UD*
 Suvereto - *LI*
 Suzzara - *MN*

T

Taceno - *CO*
 Tadasuni - *CA*
 Taggia - *IM*
 Tagliacozzo - *AQ*
 Taglio di Po - *RO*
 Tagliolo Monferrato - *AL*
 Taibon - *BL*
 Taino - *VA*
 Taio - *TN*
 Taipana - *UD*
 Talamello - *PS*
 Talamona - *SO*
 Talana - *NU*
 Taleggio - *BG*
 Talla - *AR*
 Talmassons - *UD*
 Tambre - *BL*
 Taormina - *ME*
 Tapogliano - *UD*
 Tarano - *RI*
 Taranta Peligna - *CH*
 Tarantasca - *CN*
 Taranto - *TA*
 Tarcento - *UD*
 Tarquinia - *VT*
 Tarsia - *CS*
 Tartano - *SO*
 Tarvisio - *UD*
 Tarzo - *TV*
 Tassarolo - *AL*
 Tassullo - *TN*
 Taurano - *AV*
 Taurasi - *AV*
 Taurianova - *RC*
 Taurisano - *LE*
 Tavagnacco - *UD*
 Tavagnasco - *TO*
 Tavarnelle Val di Pesa - *FI*
 Tavenna - *CB*
 Taverna - *CZ*
 Tavernerio - *CO*
 Tavernola Bergamasca - *BG*
 Tavernole sul Mella - *BS*
 Taviano - *LE*
 Tavigliano - *VC*
 Tavoleto - *PS*
 Tavullia - *PS*
 Teana - *PZ*
 Teano - *CE*
 Teggiano - *SA*
 Teglio - *SO*
 Teglio Veneto - *VE*
 Telesse - *BN*
 Telgate - *BG*
 Telve - *TN*
 Telve di Sopra - *TN*
 Tempio Pausania - *SS*

Temù - *BS*
 Tenna - *TN*
 Tenno - *TN*
 Teolo - *PD*
 Teor - *UD*
 Teora - *AV*
 Teramo - *TE*
 Terdobbiato - *NO*
 Terelle - *FR*
 Terento - *BZ*
 Terenzo - *PR*
 Terlago - *TN*
 Terlano - *BZ*
 Terlizzi - *BA*
 Termeno - *BZ*
 Termini Imerese - *PA*
 Termoli - *CB*
 Ternate - *VA*
 Ternengo - *VC*
 Terni - *TR*
 Terno d'Isola - *BG*
 Terracina - *LT*
 Terragnolo - *TN*
 Terralba - *CA*
 Terranova da Sibari - *CS*
 Terranova di Pollino - *PZ*
 Terranova Sappo Minulio - *RC*
 Terranuova Bracciolini - *AR*
 Terranuova dei Passerini - *MI*
 Terrasini - *PA*
 Terrassa Padovana - *PD*
 Terravecchia - *CS*
 Terrazzo - *VR*
 Terres - *TN*
 Terricciola - *PI*
 Terruggia - *AL*
 Tertenia - *NU*
 Terzigno - *NA*
 Terzo - *AL*
 Terzo d'Aquileia - *UD*
 Terzolas - *TN*
 Terzorio - *IM*
 Tesero - *TN*
 Tesimo - *BZ*
 Tessennano - *VT*
 Testico - *SV*
 Teti - *NU*
 Teulada - *CA*
 Teverola - *CE*
 Tezze sul Brenta - *VI*
 Thiene - *VI*
 Thiesi - *SS*
 Tiana - *NU*
 Tiarno di Sopra - *TN*
 Tiarno di Sotto - *TN*
 Ticengo - *CR*
 Ticineto - *AL*
 Tiggiano - *LE*
 Tiglieto - *GE*
 Tigliole - *AT*
 Tignale - *BS*
 Tinnura - *NU*
 Tione degli Abruzzi - *AQ*
 Tione di Trento - *TN*
 Tirano - *SO*
 Tires - *BZ*
 Tiriolo - *CZ*
 Tirolo - *BZ*
 Tissi - *SS*
 Tito - *PZ*
 Tivoli - *ROMA*
 Tizzano Val Parma - *PR*
 Toano - *RE*

Tocco Caudio - *BN*
 Tocco da Casauria - *PE*
 Toceno - *NO*
 Todi - *PG*
 Toffa - *RI*
 Toirano - *SV*
 Tolentino - *MC*
 Tolfa - *ROMA*
 Tollegno - *VC*
 Tollo - *CH*
 Tolmezzo - *UD*
 Tolve - *PZ*
 Tombolo - *PD*
 Ton - *TN*
 Tonadico - *TN*
 Tonara - *NU*
 Tonco - *AT*
 Tonengo - *AT*
 Tonezza del Cimone - *VI*
 Tora e Picilli - *CE*
 Torano Castello - *CS*
 Torano Nuovo - *TE*
 Torbole Casaglia - *BS*
 Torcegno - *TN*
 Torchiara - *SA*
 Torchiarello - *BR*
 Torella de' Lombardi - *AV*
 Torella del Sannio - *CB*
 Torgiano - *PG*
 Torgnon - *AO*
 Torino - *TO*
 Torino di Sangro - *CH*
 Toritto - *BA*
 Torlino - *CR*
 Tornaco - *NO*
 Tornareccio - *CH*
 Tornata - *CR*
 Tornimparte - *AQ*
 Torno - *CO*
 Tornolo - *PR*
 Toro - *CB*
 Torpè - *NU*
 Torraca - *SA*
 Torralba - *SS*
 Torrazza Coste - *PV*
 Torrazza Piemonte - *TO*
 Torrazzo - *VC*
 Torre Annunziata - *NA*
 Torreano - *UD*
 Torre Balto - *TO*
 Torrebelvicino - *VI*
 Torre Beretti e Castellaro - *PV*
 Torre Boldone - *BG*
 Torre Bormida - *CN*
 Torrebruna - *CH*
 Torre Cajetani - *FR*
 Torrecuso - *BN*
 Torre d'Arese - *PV*
 Torre de' Busi - *BG*
 Torre del Greco - *NA*
 Torre de' Negri - *PV*
 Torre de' Passeri - *PE*
 Torre de' Picenardi - *CR*
 Torre de' Roveri - *BG*
 Torre di Mosto - *VE*
 Torre di Ruggiero - *CZ*
 Torre di Santa Maria - *SO*
 Torre d'Isola - *PV*
 Torreglia - *PD*
 Torregrotta - *ME*
 Torre le Nocelle - *AV*
 Torremaggiore - *FG*
 Torre Mondovi - *CN*

Torre Orsaia - *SA*
 Torre Pallavicina - *BG*
 Torre Pellicce - *TO*
 Torre San Giorgio - *CN*
 Torre San Patrizio - *AP*
 Torre Santa Susanna - *BR*
 Torresina - *CN*
 Torretta - *PA*
 Torrevecchia Pia - *PV*
 Torrevecchia Teatina - *CH*
 Torriana - *FO*
 Torrice - *FR*
 Torricella - *TA*
 Torricella del Pizzo - *CR*
 Torricella in Sabina - *RI*
 Torricella Peligna - *CH*
 Torricella Sicura - *TE*
 Torricella Verzate - *PV*
 Torri del Benaco - *VR*
 Torri di Quartesolo - *VI*
 Torriglia - *GE*
 Torri in Sabina - *RI*
 Torrile - *PR*
 Torrioni - *AV*
 Torrita di Siena - *SI*
 Torrita Tiberina - *ROMA*
 Tortoli - *NU*
 Tortona - *AL*
 Tortora - *CS*
 Tortorella - *SA*
 Tortoreto - *TE*
 Tortorici - *ME*
 Torviscosa - *UD*
 Toscolano Maderno - *BS*
 Tossicia - *TE*
 Tovo di Sant'Agata - *SO*
 Tovo San Giacomo - *SV*
 Trabia - *PA*
 Tradate - *VA*
 Tramatzia - *CA*
 Trambilleno - *TN*
 Tramonti - *SA*
 Tramonti di Sopra - *UD*
 Tramonti di Sotto - *UD*
 Tramutola - *PZ*
 Trana - *TO*
 Trani - *BA*
 Transacqua - *TN*
 Traona - *SO*
 Trapani - *TP*
 Trappeto - *PA*
 Trarego Viggiona - *NO*
 Trasacco - *AQ*
 Trasaghis - *UD*
 Trasquera - *NO*
 Tratalias - *CA*
 Trausella - *TO*
 Travaçò Siccomario - *PV*
 Travagliato - *BS*
 Travedona Monate - *VA*
 Traversella - *TO*
 Traversetolo - *PR*
 Traves - *TO*
 Travesio - *UD*
 Travo - *PC*
 Trebaseleghe - *PD*
 Trebisacce - *CS*
 Treccasali - *PR*
 Trecastagni - *CT*
 Trecate - *NO*
 Trecchina - *PZ*
 Trecenta - *RO*
 Tredozio - *FO*

Treglio - *CH*
 Tregnago - *VR*
 Treia - *MC*
 Treiso - *CN*
 Tremenico - *CO*
 Tremestieri Etneo - *CT*
 Tremezzo - *CO*
 Tremosine - *BS*
 Trenta - *CS*
 Trentinara - *SA*
 Trento - *TN*
 Trentola-Ducenta - *CE*
 Trezzano - *BS*
 Treppo Carnico - *UD*
 Treppo Grande - *UD*
 Trepuzzi - *LE*
 Trequanda - *SI*
 Tres - *TN*
 Tresana - *MS*
 Trescore Balneario - *BG*
 Trescore Cremasco - *CR*
 Tresivio - *SO*
 Tresnuraghes - *NU*
 Tretto - *VI*
 Trevenzuolo - *VR*
 Trevi - *PG*
 Treviso - *AV*
 Treviglio - *BG*
 Trevignano - *TV*
 Trevignano Romano - *ROMA*
 Treville - *AL*
 Trevi nel Lazio - *FR*
 Treviolo - *BG*
 Treviso - *TV*
 Treviso Bresciano - *BS*
 Trezzano Rosa - *MI*
 Trezzano sul Naviglio - *MI*
 Trezzano - *CO*
 Trezzo sull'Adda - *MI*
 Trezzo Tinella - *CN*
 Tribano - *PD*
 Tribiano - *MI*
 Tribogna - *GE*
 Tricarico - *MT*
 Tricase - *LE*
 Tricerro - *VC*
 Tricesimo - *UD*
 Trichiana - *BL*
 Trier - *NU*
 Trieste - *TS*
 Triggiano - *BA*
 Trigolo - *CR*
 Trinità - *CN*
 Trinità d'Agultu e Vignola - *SS*
 Trinitapoli - *FG*
 Trino - *VC*
 Triora - *IM*
 Tripi - *ME*
 Trisobbio - *AL*
 Trissino - *VI*
 Triuggio - *MI*
 Trivento - *CB*
 Trivero - *VC*
 Trivigliano - *FR*
 Trivignano Udinese - *UD*
 Trivigno - *PZ*
 Trivolzio - *PV*
 Trodena - *BZ*
 Trofarello - *TO*
 Troia - *FG*
 Troina - *EN*

Tromello - *PV*
 Trontano - *NO*
 Tronzano Lago Maggiore - *VA*
 Tronzano Vercellese - *VC*
 Tropea - *CZ*
 Trovo - *PV*
 Trucezzano - *MI*
 Tubre - *BZ*
 Tuenno - *TN*
 Tufara - *CB*
 Tuffillo - *CH*
 Tuffino - *NA*
 Tufo - *AV*
 Tuglie - *LE*
 Tuili - *CA*
 Tula - *SS*
 Tuoro sul Trasimeno - *PG*
 Turania - *RI*
 Turano Lodigiano - *MI*
 Turate - *CO*
 Turbigio - *MI*
 Turi - *BA*
 Turri - *CA*
 Turriaco - *GO*
 Turrivalignani - *PE*
 Tursi - *MT*
 Tusa - *ME*
 Tuscania - *VT*

U

Ubiale Clanezzo - *BG*
 Uboldo - *VA*
 Ucria - *ME*
 Udine - *UD*
 Ugento - *LE*
 Uggiano la Chiesa - *LE*
 Uggiate-Trevano - *CO*
 Ulassai - *NU*
 Ulà Tirso - *CA*
 Ultimo - *BZ*
 Umbertide - *PG*
 Umbriatico - *CZ*
 Urugo d'Oglio - *BS*
 Uras - *CA*
 Urbana - *PD*
 Urbania - *PS*
 Urbe - *SV*
 Urbino - *PS*
 Urbisaglia - *MC*
 Urganò - *BG*
 Uri - *SS*
 Ururi - *CB*
 Urzulei - *NU*
 USCIO - *GE*
 Usellus - *CA*
 Usini - *SS*
 Usmate Velate - *MI*
 Ussana - *CA*
 Ussaramanna - *CA*
 Ussassai - *NU*
 Usseaux - *TO*
 Usseglio - *TO*
 Ussita - *MC*
 Ustica - *PA*
 Uta - *CA*
 Uzzano - *PT*

V

Vaccarizzo Albanese - *CS*
 Vacone - *RI*
 Vacri - *CH*
 Vadena - *BZ*
 Vado Ligure - *SV*
 Vaglia - *FI*
 Vaglio Basilicata - *PZ*
 Vaglio Serra - *AT*
 Vagli Sotto - *LU*
 Valano - *FI*
 Valano Cremasco - *CR*
 Vaie - *TO*
 Vallate - *CR*
 Vairano Patenora - *CE*
 Valbondione - *BG*
 Valbrembo - *BG*
 Valbrenna - *GE*
 Valbrona - *CO*
 Valda - *TN*
 Valdagno - *VI*
 Valdaora - *BZ*
 Valdastico - *VI*
 Val della Torre - *TO*
 Valdengo - *VC*
 Valderice - *TP*
 Valdidentro - *SO*
 Valdieri - *CN*
 Valdina - *ME*
 Val di Nizza - *PV*
 Valdisotto - *SO*
 Val di Vizze - *BZ*
 Valdobbiadene - *TV*
 Valduggia - *VC*
 Valtoggio Lomellina - *PV*
 Valtorio sul Mincio - *VR*
 Valentano - *VT*
 Valenza - *AL*
 Valenzano - *BA*
 Valera Fratta - *MI*
 Valfabbrica - *PG*
 Valfenera - *AT*
 Valfioriana - *TN*
 Valfurva - *SO*
 Valganna - *VA*
 Valgiole - *TO*
 Valgoglio - *BG*
 Valgrana - *CN*
 Valgrehentino - *CO*
 Valgrisanche - *AO*
 Valguarnera Caropepe - *EN*
 Vallada - *BL*
 Vallanzengo - *VC*
 Vallarsa - *TN*
 Vallata - *AV*
 Valle Agricola - *CE*
 Valle Aurina - *BZ*
 Vallebona - *IM*
 Valle Castellana - *TE*
 Vallecorsa - *FR*
 Vallecrosia - *IM*
 Valle dell'Angelo - *SA*
 Valle di Cadore - *BL*
 Valle di Casies - *BZ*
 Valle di Maddaloni - *CE*
 Valledolmo - *PA*
 Valleflorita - *CZ*
 Valle Lomellina - *PV*
 Vallengona - *CZ*
 Vallelunga Pratameno - *CL*
 Vallemaiò - *FR*

Valle Mosso - *VC*
 Vallepietra - *ROMA*
 Vallerano - *VT*
 Vallermosa - *CA*
 Vallerotonda - *FR*
 Vallesaccarda - *AV*
 Valle Salimbene - *PV*
 Valle San Nicolao - *VC*
 Valleve - *BG*
 Valli del Pasubio - *VI*
 Vallinfreda - *ROMA*
 Vallio - *BS*
 Vallo della Lucania - *SA*
 Vallo di Nera - *PG*
 Valloriate - *CN*
 Vallo Torinese - *TO*
 Valmacca - *AL*
 Valmaqrera - *CO*
 Valmala - *CN*
 Val Masino - *SO*
 Valmontone - *ROMA*
 Valmorea - *CO*
 Valmozzola - *PR*
 Valnegra - *BG*
 Valpelline - *AO*
 Valperga - *TO*
 Valprato Soana - *TO*
 Val Rezzo - *CO*
 Valsavaranche - *AO*
 Valsecca - *BG*
 Valsinni - *MT*
 Valsolda - *CO*
 Valstagna - *VI*
 Valstrona - *NO*
 Valtopina - *PG*
 Valtorta - *BG*
 Valtouranche - *AO*
 Valva - *SA*
 Valvasone - *UD*
 Valverde - *CT*
 Valverde - *PV*
 Valvestino - *BS*
 Vandoies - *BZ*
 Vanzago - *MI*
 Vanzone con San Carlo - *NO*
 Vaprio d'Adda - *MI*
 Vaprio d'Agogna - *NO*
 Varallo - *VC*
 Varallo Pombia - *NO*
 Varano Borghi - *VA*
 Varano de' Melegari - *PR*
 Varapodio - *RC*
 Varazze - *SV*
 Varco Sabino - *RI*
 Varedo - *MI*
 Varena - *TN*
 Varenna - *CO*
 Varese - *VA*
 Varese Ligure - *SP*
 Varisella - *TO*
 Varmo - *UD*
 Varna - *BZ*
 Varsi - *PR*
 Varzi - *PV*
 Varzo - *NO*
 Vas - *BL*
 Vasanello - *VT*
 Vasia - *IM*
 Vasto - *CH*
 Vastogirardi - *CB*
 Vattaro - *TN*
 Vauda Canavese - *TO*
 Vazzano - *CZ*

- Vazzola - *TV*
 Vecchiano - *PI*
 Vedano al Lambro - *MI*
 Vedano Olona - *VA*
 Veddasca - *VA*
 Vedelago - *TV*
 Vedeseta - *BG*
 Veduggio con Colzano - *MI*
 Veggiano - *PD*
 Veglie - *LE*
 Veglio - *VC*
 Vejano - *VT*
 Veleso - *CO*
 Velezzo Lomellina - *PV*
 Velletri - *ROMA*
 Vellezzo Bellini - *PV*
 Velo d'Astico - *VI*
 Velo Veronese - *VR*
 Venafro - *CB*
 Venalzio - *TO*
 Venaria - *TO*
 Venarotta - *AP*
 Venasca - *CN*
 Vendone - *SV*
 Vendrogno - *CO*
 Venegono Inferiore - *VA*
 Venegono Superiore - *VA*
 Venetico - *ME*
 Venezia - *VE*
 Veniano - *CO*
 Venosa - *PZ*
 Venticano - *AV*
 Ventimiglia - *IM*
 Ventimiglia di Sicilia - *PA*
 Ventotene - *LT*
 Venzone - *UD*
 Verano - *BZ*
 Verano Brianza - *MI*
 Verbania - *NO*
 Verbicaro - *CS*
 Vercana - *CO*
 Verceia - *SO*
 Vercelli - *VC*
 Vercurago - *BG*
 Verdellino - *BG*
 Verdello - *BG*
 Verderio Inferiore - *CO*
 Verderio Superiore - *CO*
 Verduno - *CN*
 Vergato - *BO*
 Vergemoli - *LU*
 Verghereto - *FO*
 Vergiate - *VA*
 Vermezzo - *MI*
 Vermiglio - *TN*
 Vernante - *CN*
 Vernasca - *PC*
 Vernate - *MI*
 Vernazza - *SP*
 Vernio - *FI*
 Vernole - *LE*
 Verolanuova - *BS*
 Verolavecchia - *BS*
 Verolengo - *TO*
 Veroli - *FR*
 Verona - *VR*
 Veronella - *VR*
 Verrayes - *AO*
 Verrès - *AO*
 Verretto - *PV*
 Verrone - *VC*
 Verrua Po - *PV*
 Verrua Savoia - *TO*
 Verrumate con Minoprio - *CO*
 Vertova - *BG*
 Verucchio - *FO*
 Veruno - *NO*
 Vervio - *SO*
 Vervò - *TN*
 Verzegnis - *UD*
 Verzino - *CZ*
 Verzuolo - *CN*
 Vescovana - *PD*
 Vescovato - *CR*
 Vesime - *AT*
 Vespolate - *NO*
 Vessalico - *IM*
 Vestenanova - *VR*
 Vestignè - *TO*
 Vestone - *BS*
 Vestreno - *CO*
 Vetralla - *VT*
 Vetto - *RE*
 Zezza d'Alba - *CN*
 Zezza d'Oglio - *BS*
 Zezzano - *TN*
 Zezzano Ligure - *SP*
 Zezzano sul Crostolo - *RE*
 Zezzi Portio - *SV*
 Viadana - *MN*
 Viadanica - *BG*
 Viagrande - *CT*
 Viale d'Asti - *AT*
 Vialfrè - *TO*
 Viano - *RE*
 Viareggio - *LU*
 Viarigi - *AT*
 Vibonati - *SA*
 Vibo Valentia - *CZ*
 Vicalvi - *FR*
 Vicari - *PA*
 Vicchio - *FI*
 Vicenza - *VI*
 Vico Canavese - *TO*
 Vico del Gargano - *FG*
 Vico Equense - *NA*
 Vicoforte - *CN*
 Vicoli - *PE*
 Vicolungo - *NO*
 Vico nel Lazio - *FR*
 Vicopisano - *PI*
 Vicovaro - *ROMA*
 Vidigulfo - *PV*
 Vidor - *TV*
 Vidracco - *TO*
 Vieste - *FG*
 Vietri di Potenza - *PZ*
 Vietri sul Mare - *SA*
 Viganella - *NO*
 Viganò - *CO*
 Vignano San Martino - *BG*
 Vigarano Mainarda - *FE*
 Vignasio - *VR*
 Vignatton - *PR*
 Vigevano - *PV*
 Viggianello - *PZ*
 Viggiano - *PZ*
 Viggì - *VA*
 Vighizzolo d'Este - *PD*
 Vighiano Biellese - *VC*
 Vighiano d'Asti - *AT*
 Vignale Monferrato - *AL*
 Vignanello - *VT*
 Vignate - *MI*
 Vignola - *MO*
 Vignola-Falesina - *TN*
 Vignole Borbera - *AL*
 Vignolo - *CN*
 Vignone - *NO*
 Vignodarzere - *PD*
 Vigo di Cadore - *BL*
 Vigo di Fassa - *TN*
 Vignolo - *BG*
 Vigolo Baselga - *TN*
 Vigolo Vattaro - *TN*
 Vigolzone - *PC*
 Vignone - *TO*
 Vigonovo - *VE*
 Vigonza - *PD*
 Vigo Rendena - *TN*
 Vignozzolo - *AL*
 Villa Agnedo - *TN*
 Villa Bartolomea - *VR*
 Villa Basilica - *LU*
 Villabassa - *BZ*
 Villabate - *PA*
 Villa Biscossi - *PV*
 Villa Carcina - *BS*
 Villa Castelli - *BR*
 Villa Cellera - *PE*
 Villachiarra - *BS*
 Villacidro - *CA*
 Villa Collemandina - *LU*
 Villa d'Adda - *BG*
 Villa d'Almè - *BG*
 Villadeati - *AL*
 Villa del Bosco - *VC*
 Villa del Conte - *PD*
 Villa di Briano - *CE*
 Villa di Chiavenna - *SO*
 Villa di Serio - *BG*
 Villa di Tirano - *SO*
 Villa d'Ogna - *BG*
 Villadose - *RO*
 Villadossola - *NO*
 Villa Estense - *PD*
 Villafalletto - *CN*
 Villa Faraldi - *IM*
 Villafranca d'Asti - *AT*
 Villafranca di Verona - *VR*
 Villafranca in Lunigiana - *MS*
 Villafranca Padovana - *PD*
 Villafranca Piemonte - *TO*
 Villafranca Sicula - *AG*
 Villafranca Tirrena - *ME*
 Villafraati - *PA*
 Villaga - *VI*
 Villagrande Strisaili - *NU*
 Villa Guardia - *CO*
 Villa Lagarina - *TN*
 Villalago - *AQ*
 Villa Latina - *FR*
 Villalba - *CL*
 Villalfonsina - *CH*
 Villa Literno - *CE*
 Villalvernia - *AL*
 Villamagna - *CH*
 Villamaina - *AV*
 Villamar - *CA*
 Villamarzana - *RO*
 Villamassargia - *CA*
 Villa Minozzo - *RE*
 Villamiroglio - *AL*
 Villandro - *BZ*
 Villanova Biellese - *VC*
 Villanova Canavese - *TO*
 Villanova d'Albenga - *SV*
 Villanova d'Ardenghi - *PV*
 Villanova d'Asti - *AT*
 Villanova del Battista - *AV*
 Villanova del Ghebbo - *RO*
 Villanova del Sillaro - *MI*
 Villanova di Camposampiero - *PD*
 Villanovaforru - *CA*
 Villanovafranca - *CA*
 Villanova Marchesana - *RO*
 Villanova Mondovì - *CN*
 Villanova Monferrato - *AL*
 Villanova Monteleone - *SS*
 Villanova Solaro - *CN*
 Villanova sull'Arda - *PC*
 Villanova Truschedu - *CA*
 Villanova Tulo - *NU*
 Villanterio - *PV*
 Villanuova sul Clisi - *BS*
 Villapiana - *CS*
 Villa Poma - *MN*
 Villaputzu - *CA*
 Villarbasse - *TO*
 Villarboit - *VC*
 Villar Dora - *TO*
 Villareggia - *TO*
 Villa Rendena - *TN*
 Villar Focchiaro - *TO*
 Villaricca - *NA*
 Villarmagnano - *AL*
 Villarosa - *EN*
 Villar Pellice - *TO*
 Villar Perosa - *TO*
 Villar San Costanzo - *CN*
 Villasalto - *CA*
 Villa San Giovanni - *RC*
 Villa San Pietro - *CA*
 Villa San Secondo - *AT*
 Villasanta - *MI*
 Villa Santa Lucia - *FR*
 Villa Santa Lucia degli Abruzzi - *AQ*
 Villa Santa Maria - *CH*
 Villa Sant'Angelo - *AQ*
 Villa Santina - *UD*
 Villa Santo Stefano - *FR*
 Villasimius - *CA*
 Villasor - *CA*
 Villaspeciosa - *CA*
 Villastellone - *TO*
 Villata - *VC*
 Villaurbana - *CA*
 Villavallelonga - *AQ*
 Villa Verde - *CA*
 Villaverla - *VI*
 Villavesco - *MI*
 Villeneuve - *AO*
 Villesse - *GO*
 Villetta Barrea - *AQ*
 Villetta - *NO*
 Villimpenta - *MN*
 Villongo - *BG*
 Villorba - *TV*
 Vilminore di Scalve - *BG*
 Vimercate - *MI*
 Vimodrone - *MI*
 Vinadio - *CN*
 Vinchiatturo - *CB*
 Vinchio - *AT*
 Vinci - *FI*

Vinovo - TO
 Vizzaglio - NO
 Viola - CN
 Vione - BS
 Vipiteno - BZ
 Virgilio - MN
 Virle Piemonte - TO
 Visano - BS
 Vische - TO
 Visclano - NA
 Visco - UD
 Visone - AL
 Visso - MC
 Vistarino - PV
 Vistrorio - TO
 Vita - TP
 Viterbo - VT
 Vitucuso - FR
 Vito d'Asio - UD
 Vitorchiano - VT
 Vittoria - RG
 Vittorio Veneto - TV
 Viterbo - VT
 Vittorito - AQ
 Vittuone - MI
 Vitulano - BN
 Vitulazio - CE
 Vit - TO
 Vivaro - UD
 Vivaro Romano - ROMA
 Viverone - VC

Vizzini - CT
 Vizzola Ticino - VA
 Vizzolo Predabissi - MI
 Vo - PD
 Vobarno - BS
 Vobbia - GE
 Vocca - VC
 Vodo Cadore - BL
 Voghera - PV
 Voghera - FE
 Vogogna - NO
 Volano - TN
 Volla - NA
 Volongo - CR
 Volpago del Montello - TV
 Volpara - PV
 Volpedo - AL
 Volpigliano - AL
 Volpiano - TO
 Voltaggio - AL
 Voltago - BL
 Volta Mantovana - MN
 Volterra - PI
 Voltido - CR
 Volturara Appula - FG
 Volturara Irpina - AV
 Volturino - FG
 Volvera - TO
 Vottignasco - CN

Z

Zaccanopoli - CZ
 Zafferana Etnea - CT
 Zagarise - CZ
 Zagarolo - ROMA
 Zambana - TN
 Zambrone - CZ
 Zandobbio - BG
 Zanè - VI
 Zanica - BG
 Zavattarello - PV
 Zeccone - PV
 Zeddiani - CA
 Zebbio - CO
 Zelo Buon Persico - MI
 Zelo Surrigione - MI
 Zeme Lomellina - PV
 Zenevredo - PV
 Zenson di Piave - TV
 Zerba - PC
 Zerbo - PV
 Zerbolò - PV
 Zerfaliu - CA
 Zeri - MS
 Zermeghedo - VI
 Zero Branco - TV

Zevio - VR
 Ziano di Fiemme - TN
 Ziano Piacentino - PC
 Zibello - PR
 Zibido San Giacomo - MI
 Zignago - SP
 Zimella - VR
 Zimone - VC
 Zinasco - PV
 Zoagli - GE
 Zocca - MO
 Zogno - BG
 Zola Predosa - BO
 Zoldo Alto - BL
 Zollino - LE
 Zone - BS
 Zoppè di Cadore - BL
 Zoppola - UD
 Zovencedo - VI
 Zubiena - VC
 Zuccarello - SV
 Zuolo - TN
 Zugliano - VI
 Zuglio - UD
 Zumaglia - VC
 Zumpano - CS
 Zungoli - AV
 Zungri - CZ

Sigle adottate per l'indicazione delle Provincie


Agrigento	AG	Como	CO	Matera	MT	Roma	ROMA
Alessandria	AL	Cosenza	CS	Messina	ME	Rovigo	RO
Ancona	AN	Cremona	CR	Milano	MI	Salerno	SA
Aosta (Valle d')	AO	Cuneo	CN	Modena	MO	Sassari	SS
Arezzo	AR	Enna	EN	Napoli	NA	Savona	SV
Ascoli Piceno	AP	Ferrara	FE	Novara	NO	Siena	SI
Asti	AT	Firenze	FI	Nuoro	NU	Siracusa	SR
Ayellino	AV	Foggia	FG	Padova	PD	Sondrio	SO
Bari	BA	Forlì	FO	Palermo	PA	Taranto	TA
Belluno	BL	Frosinone	FR	Parma	PR	Teramo	TE
Benevento	BN	Genova	GE	Pavia	PV	Terni	TR
Bergamo	BG	Gorizia	GO	Perugia	PG	Torino	TO
Bologna	BO	Grosseto	GR	Pesaro e Urbino	PS	Trapani	TP
Bolzano	BZ	Imperia	IM	Pescara	PE	Trento	TN
Brescia	BS	L'Aquila	AQ	Piacenza	PC	Treviso	TV
Brindisi	BR	La Spezia	SP	Pisa	PI	Trieste	TS
Cagliari	CA	Latina	LT	Pistola	PT	Udine	UD
Caltanissetta	CL	Lecce	LE	Potenza	PZ	Varese	VA
Campobasso	CB	Livorno	LI	Ragusa	RG	Venezia	VE
Caserta	CE	Lucca	LU	Ravenna	RA	Vercelli	VC
Catania	CT	Macerata	MC	Reggio di Calabria	RC	Verona	VR
Catanzaro	CZ	Mantova	MN	Reggio nell'Emilia	RE	Vicenza	VI
Chieti	CH	Massa-Carrara	MS	Rieti	RI	Viterbo	VT

NUMERO DEI COMUNI AL 31 DICEMBRE 1960

PROVINCIE E REGIONI	N. dei Comuni	PROVINCIE E REGIONI	N. dei Comuni	PROVINCIE E REGIONI	N. dei Comuni
Torino	315	Piacenza	48	L'Aquila	108
Vercelli	169	Parma	48	Teramo	46
Novara	165	Reggio nell'Emilia	45	Pescara	46
Cuneo	250	Modena	47	Chieti	102
Asti	120	Bologna	60	Campobasso	136
Alessandria	190	Ferrara	23		
PIEMONTE	1.209	Ravenna	18	ABRUZZI E MOLISE	438
		Forlì	51		
VALLE D'AOSTA	74	EMILIA - ROMAGNA	340	Foggia	62
				Bari	48
Imperia	67	Pesaro e Urbino	67	Taranto	28
Savona	69	Ancona	49	Brindisi	20
Genova	67	Macerata	57	Lecce	94
La Spezia	32	Ascoli Piceno	73	PUGLIA	252
LIGURIA	235	MARCHE	246		
				Potenza	98
Varese	140	Massa-Carrara	17	Matera	30
Como	246	Lucca	35		
Sondrio	78	Pistoia	21	BASILICATA	128
Milano	247	Firenze	50		
Bergamo	246	Livorno	20	Cosenza	155
Brescia	205	Pisa	39	Catanzaro	159
Pavia	190	Arezzo	39	Reggio di Calabria	96
Cremona	115	Siena	36		
Mantova	70	Grosseto	26	CALABRIA	410
LOMBARDIA	1.537	TOSCANA	283		
				Trapani	23
Bolzano	115	Perugia	59	Palermo	80
Trento	227	Terni	32	Messina	105
TRENTINO - A. ADIGE	342	UMBRIA	91	Agrigento	43
				Caltanissetta	22
Verona	98	Viterbo	60	Enna	20
Vicenza	122	Rieti	73	Catania	55
Belluno	69	Roma	114	Ragusa	12
Treviso	95	Latina	33	Siracusa	19
Venezia	43	Frosinone	91	SICILIA	379
Padova	105				
Rovigo	51	LAZIO	371	Sassari	78
VENETO	583			Nuoro	102
		Caserta	100	Cagliari	170
Udine	187	Benevento	77		
Gorizia	25	Napoli	89	SARDEGNA	350
Trieste	6	Avellino	120		
FRIULI - V. GIULIA	218	Salerno	157	ITALIA	8.029
		CAMPANIA	543		

PARTE SECONDA

**VARIAZIONI TERRITORIALI E DI NOME
NELLE CIRCOSCRIZIONI AMMINISTRATIVE
NELL'ANNO 1960**



COMUNI	SITUAZIONE PRIMA DELLA VARIAZIONE		VARIAZIONI			SITUAZIONE DOPO LA VARIAZIONE	
	Superficie ha	Popolazione residente	Specie e relativo provvedimento	Superficie ha	Popolazione residente	Superficie ha	Popolazione residente

PROVINCIA DI TORINO

Airasca	1.786	1.447	(D.P.R. 6-7-1960, n. 971 - G.U. n. 226 del 14-9-1960). Staccate le frazioni <i>Casevecchie</i> e <i>Martini</i> aggregate al comune di <i>Piscina</i> .	- 231	- 394	1.555	1.053
Piscina	776	1.324	(D.P.R. 6-7-1960, n. 971 - G.U. n. 226 del 14-9-1960). Aggregate le frazioni <i>Casevecchie</i> e <i>Martini</i> staccate dal comune di <i>Airasca</i> .	+ 231	+ 394	1.007	1.718
Ùlzio	9.999	2.036	(D.P.R. 25-9-1960, n. 1248 - G.U. n. 272 del 7-11-1960). Assunta la denominazione di <i>Oulx</i> .	-	-	9.999	2.036
Oulx	9.999	2.036	(D.P.R. 25-9-1960, n. 1248 - G.U. n. 272 del 7-11-1960). Nuova denominazione del comune di <i>Ùlzio</i> .	-	-	9.999	2.036

PROVINCIA DI NOVARA

Orta San Giulio	1.102	1.131	(D.P.R. 30-4-1960, n. 546 - G.U. n. 149 del 20-6-1960). Staccata la frazione <i>Ronco</i> aggregata al comune di <i>Pella</i> .	- 149	- 65	953	1.066
Pella	385	900	(D.P.R. 30-4-1960, n. 546 - G.U. n. 149 del 20-6-1960). Aggregata la frazione <i>Ronco</i> staccata dal comune di <i>Orta San Giulio</i> .	+ 149	+ 65	534	965
Paruzzaro	772	1.205	(D.P.R. 2-9-1960, n. 977 - G.U. n. 226 del 14-9-1960). Staccata la frazione <i>Montrigiaseo</i> aggregata al comune di <i>Arona</i> .	- 263	- 274	509	931
Arona	1.254	9.883	(D.P.R. 2-9-1960, n. 977 - G.U. n. 226 del 14-9-1960). Aggregata la frazione <i>Montrigiasco</i> staccata dal comune di <i>Paruzzaro</i> .	+ 263	+ 274	1.517	10.157
Premosello	3.411	2.181	(D.P.R. 10-12-1959, n. 1221 - G.U. n. 23 del 29-1-1960). Assunta la denominazione di <i>Premosello-Chiovenda</i> .	-	-	3.411	2.181
Premosello-Chiovenda	3.411	2.181	(D.P.R. 10-12-1959, n. 1221 - G.U. n. 23 del 29-1-1960). Nuova denominazione del comune di <i>Premosello</i> .	-	-	3.411	2.181

COMUNI	SITUAZIONE PRIMA DELLA VARIAZIONE		VARIAZIONI			SITUAZIONE DOPO LA VARIAZIONE	
	Superficie ha	Popolazione residente	Specie e relativo provvedimento	Superficie ha	Popolazione residente	Superficie ha	Popolazione residente
PROVINCIA DI LA SPEZIA							
Lèrici	1.315	13.243	(D.P.R. 23-2-1960, n. 356 - G.U. n. 109 del 5 maggio 1960). Per rettifica di confini staccata zona di territorio aggregata al comune di <i>Amèglia</i> .	—	15	—	1.300 13.243
Amèglia	1.715	3.657	(D.P.R. 23-2-1960, n. 356 - G.U. n. 109 del 5 maggio 1960). Per rettifica di confini aggregata zona di territorio staccata dal comune di <i>Lerici</i> .	+	15	—	1.730 3.657
PROVINCIA DI BERGAMO							
Casnigo	1.555	3.467	(D.P.R. 7-12-1959, n. 1218 - G.U. n. 23 del 29-1-1960). Staccato il territorio del ricostituito comune di <i>Cazzano Sant'Andrea</i> .	—	207	—	595 1.348 2.872
Cazzano Sant'Andrea	—	—	(D.P.R. 7-12-1959, n. 1218 - G.U. n. 23 del 29-1-1960). Già soppresso e aggregato al comune di <i>Casnigo</i> con R.D. 14 luglio 1928, n. 1858; ricostituito con la circoscrizione e la denominazione preesistenti.	+	207	+	595 207 595
Spinone dei Castelli	198	536	(D.P.R. 25-9-1960, n. 1446 - G.U. n. 301 del 9-12-1960). Assunta la denominazione di <i>Spinone al Lago</i> .	—	—	—	198 536
Spinone al Lago	198	536	(D.P.R. 25-9-1960, n. 1446 - G.U. n. 301 del 9-12-1960). Nuova denominazione del comune di <i>Spinone dei Castelli</i> .	—	—	—	198 536
PROVINCIA DI VARESE							
Venegono	1.267	5.515	(D.P.R. 4-9-1960, n. 980 - G.U. n. 226 del 14-9-1960). Soppresso: il relativo territorio è stato suddiviso tra i ricostituiti comuni di <i>Venegono Inferiore</i> e <i>Venegono Superiore</i> .	—	1.267	—	5.515 — —
Venegono Inferiore	—	—	(D.P.R. 4-9-1960, n. 980 - G.U. n. 226 del 14-9-1960). Già soppresso e passato a far parte del nuovo comune di <i>Venegono</i> con R.D. 3 agosto 1928, n. 1973; ricostituito con la circoscrizione e la denominazione preesistenti.	+	577	+	2.604 577 2.604

COMUNI	SITUAZIONE PRIMA DELLA VARIAZIONE		VARIAZIONI			SITUAZIONE DOPO LA VARIAZIONE	
	Superficie ha	Popolazione residente	Specie e relativo provvedimento	Superficie ha	Popolazione residente	Superficie ha	Popolazione residente

Segue : PROVINCIA DI VARESE

Venegono Superiore	—	—	(D.P.R. 4-9-1960, n. 980 - G.U. n. 226 del 14-9-1960). Già soppresso e passato a far parte del nuovo comune di <i>Venegono</i> con R.D. 3 agosto 1928, n. 1973; ricostituito con la circoscrizione e la denominazione preesistenti.	+ 690	+ 2.911	690	2.911
--------------------	---	---	---	-------	---------	-----	-------

PROVINCIA DI BOLZANO

Chiusa	7.613	4.732	(L.R. 5-11-1960, n. 20 - B.U. n. 49 dell'8-11-1960). Staccato il territorio del ricostituito comune di <i>Velturmo</i> .	— 2.476	— 1.388	5.137	3.344
Velturmo	—	—	(L.R. 5-11-1960, n. 20 - B.U. n. 49 dell'8-11-1960). Già soppresso e aggregato al comune di <i>Chiusa</i> con R.D. 28 marzo 1929, n. 735; ricostituito con la circoscrizione e la denominazione preesistenti.	+ 2.476	+ 1.388	2.476	1.388
Ultimo	27.150	4.306	(L.R. 8-4-1960, n. 7 - B.U. n. 15 del 12-4-1960). Staccata la frazione <i>San Pancrazio</i> eretta in comune autonomo.	— 6.298	— 1.694	20.852	2.612
San Pancrazio	—	—	(L.R. 8-4-1960, n. 7 - B.U. n. 15 del 12-4-1960). Nuovo comune costituito con la frazione omonima staccata dal comune di <i>Ultimo</i> .	+ 6.298	+ 1.694	6.298	1.694

PROVINCIA DI TREVISO

Arcade	2.831	5.738	(Legge 28-1-1960, n. 17 - G.U. n. 31 del 6-2-1960). Staccate le frazioni <i>Giàvera del Montello</i> , <i>Cusignana</i> e <i>Santi Angeli</i> erette in unico comune autonomo con denominazione e capoluogo <i>Giàvera del Montello</i> .	— 1.991	— 3.684	840	2.054
Giàvera del Montello	—	—	(Legge 28-1-1960, n. 17 - G.U. n. 31 del 6-2-1960). Nuovo comune costituito con le frazioni <i>Giàvera del Montello</i> , <i>Cusignana</i> e <i>Santi Angeli</i> staccate dal comune di <i>Arcade</i> .	+ 1.991	+ 3.684	1.991	3.684

COMUNI	SITUAZIONE PRIMA DELLA VARIAZIONE		SPECIE E RELATIVO PROVVEDIMENTO	VARIAZIONI		SITUAZIONE DOPO LA VARIAZIONE	
	Superficie ha	Popolazione residente		Superficie ha	Popolazione residente	Superficie ha	Popolazione residente
PROVINCIA DI UDINE							
Remanzacco	3.108	3.796	(D.P.R. 19-1-1960, n. 114 - G.U. n. 60 del 10-3-1960). Per rettifica di confini, staccata zona di territorio aggregata al comune di <i>Pradamano</i> .	— 44	— 47	3.064	3.749
Pradamano	1.587	2.232	(D.P.R. 19-1-1960, n. 114 - G.U. n. 60 del 10-3-1960). Per rettifica di confini, aggregata zona di territorio staccata dal comune di <i>Remanzacco</i> .	+ 44	+ 47	1.631	2.279
PROVINCIA DI FERRARA							
Portomaggiore	16.711	22.665	(D.P.R. 20-1-1960, n. 52 - G.U. n. 49 del 26-2-1960). Staccate le frazioni <i>Voghiera</i> , <i>Voghenza</i> , <i>Gualdo</i> , <i>Ducèntola</i> , e <i>Montesano</i> erette in comune autonomo con la denominazione di <i>Voghiera</i> e con capoluogo nella frazione <i>Voghiera</i> .	— 4.022	— 5.581	12.689	17.084
Voghiera	—	—	(D.P.R. 20-1-1960, n. 52 - G.U. n. 49 del 26-2-1960). Nuovo comune costituito con le frazioni <i>Voghiera</i> , <i>Voghenza</i> , <i>Gualdo</i> , <i>Ducèntola</i> e <i>Montesano</i> staccate dal comune di <i>Portomaggiore</i> .	+ 4.022	+ 5.581	4.022	5.581
PROVINCIA DI GROSSETO							
Gavorrano	25.242	16.211	(D.P.R. 22-5-1960, n. 608 - G.U. n. 162 del 4-7-1960). Staccata la frazione <i>Scarlino</i> eretta in comune autonomo.	— 6.201	— 3.237	19.041	12.974
Scarlino	—	—	(D.P.R. 22-5-1960, n. 608 - G.U. n. 162 del 4-7-1960). Nuovo comune costituito con la frazione omonima staccata dal comune di <i>Gavorrano</i> .	+ 6.201	+ 3.237	6.201	3.237
Orbetello	41.456	14.758	(D.P.R. 26-7-1960, n. 973 - G.U. n. 226 del 14-9-1960). Staccata la frazione <i>Capàlbio</i> eretta in comune autonomo.	— 18.787	— 2.644	22.669	12.114
Capàlbio	—	—	(D.P.R. 26-7-1960, n. 973 - G.U. n. 226 del 14-9-1960). Nuovo comune costituito con la frazione omonima staccata dal comune di <i>Orbetello</i> .	+ 18.787	+ 2.644	8.787	2.644

COMUNI	SITUAZIONE PRIMA DELLA VARIAZIONE		V A R I A Z I O N I			SITUAZIONE DOPO LA VARIAZIONE	
	Superficie ha	Popolazione residente	Specie e relativo provvedimento	Superficie ha	Popolazione residente	Superficie ha	Popolazione residente

PROVINCIA DI RIETI

Borgocollefegato	14.893	7.009	(D.P.R. 4-9-1960, n. 979 - G.U. n. 226 del 14-9-1960). Assunta la denominazione di <i>Borgorose</i> .	—	—	14.893	7.009
Borgorose	14.893	7.009	(D.P.R. 4-9-1960, n. 979 - G.U. n. 226 del 14-9-1960). Nuova denominazione del comune di <i>Borgocollefegato</i> .	—	—	14.893	7.009

PROVINCIA DI SALERNO

Vietri sul Mare	1.000	12.128	(D.P.R. 6-7-1960, n. 766 - G.U. n. 190 del 4-8-1960). Staccate zone di territorio aggregate al comune di <i>Salerno</i> .	—	97	—	217	903	11.911
Salerno	5.837	90.753	(D.P.R. 6-7-1960, n. 766 - G.U. n. 190 del 4-8-1960). Aggregate zone di territorio staccate dal comune di <i>Vietri sul Mare</i> .	+	97	+	217	5.934	90.970

PROVINCIA DI L'AQUILA

Massa d'Albe	7.981	2.141	(D.P.R. 22-6-1960, n. 744 - G.U. n. 185 del 29-7-1960). Staccata la frazione <i>Castelnuovo</i> aggregata al comune di <i>Avezzano</i> .	—	1.103	—	346	6.878	1.795
Avezzano	9.270	25.231	(D.P.R. 22-6-1960, n. 744 - G.U. n. 185 del 29-7-1960). Aggregata la frazione <i>Castelnuovo</i> staccata dal comune di <i>Massa d'Albe</i> .	+	1.103	+	346	10.373	25.577

PROVINCIA DI PESCARA

Caramanico	8.455	4.366	(D.P.R. 2-9-1960, n. 978 - G.U. n. 226 del 14-9-1960). Assunta la denominazione di <i>Caramanico Terme</i> .	—	—	—	—	8.455	4.366
Caramanico Terme	8.455	4.366	(D.P.R. 2-9-1960, n. 978 - G.U. n. 226 del 14-9-1960). Nuova denominazione del comune di <i>Caramanico</i> .	—	—	—	—	8.455	4.366


COMUNI	SITUAZIONE PRIMA DELLA VARIAZIONE		VARIAZIONI	SITUAZIONE DOPO LA VARIAZIONE		
	Superficie ha	Popolazione residente		Specie e relativo provvedimento	Superficie ha	Popolazione residente
PROVINCIA DI SASSARI						
Calangiànus	27.298	6.342	(L.R. 15-10-1959, n. 24 - B.U. n. 10 del 26-2-1960). Staccata la frazione <i>Muddizza Piana</i> aggregata al comune di <i>Òlbia</i> .	- 2.291	- 98	25.007 6.244
Òlbia	39.274	15.483	(L.R. 15-10-1959, n. 24 - B.U. n. 10 del 26-2-1960). Aggregata la frazione <i>Muddizza Piana</i> staccata dal comune di <i>Calangiànus</i> .	+ 2.291	+ 98	41.565 15.581
PROVINCIA DI NUORO						
Baunei	23.188	3.856	(L.R. 6-10-1959, n. 23 - B.U. n. 9 del 25-2-1960). Staccata la frazione <i>Ardali</i> aggregata al comune di <i>Triei</i> .	- 1.543 (*)	- 82	21.645 (*) 3.774
Triei	1.311	1.070	(L.R. 6-10-1959, n. 23 - B.U. n. 9 del 25-2-1960). Aggregata la frazione <i>Ardali</i> staccata dal comune di <i>Baunei</i> .	+ 1.543 (*)	+ 82	2.854 (*) 1.152
PROVINCIA DI CAGLIARI						
Fluminimaggiore	15.643	5.835	(L.R. 15-1-1960, n. 2 - B.U. n. 11 del 27-2-1960). Staccata la frazione <i>Buggerru</i> eretta in comune autonomo.	- 4.823	- 2.015	10.820 3.820
Buggerru	—	—	(L.R. 15-1-1960, n. 2 - B.U. n. 11 del 27-2-1960). Nuovo comune costituito con la frazione omonima staccata dal comune di <i>Fluminimaggiore</i> .	+ 4.823	+ 2.015	4.823 2.015

(*) Dati provvisori.

APPENDICE ALLA PARTE SECONDA

A — Classificazione delle variazioni secondo la loro natura

B — Elenco generale alfabetico dei Comuni che hanno avuto variazioni



A — CLASSIFICAZIONE DELLE VARIAZIONI SECONDO LA LORO NATURA

I — Comuni che hanno avuto variazione di nome

PROVINCIE DI APPARTENENZA	DENOMINAZIONE DEI COMUNI		PROVINCIE DI APPARTENENZA	DENOMINAZIONE DEI COMUNI	
	Prima della variazione	Dopo la variazione		Prima della variazione	Dopo la variazione
Torino	Ùlziò	Oulx	Rieti	Borgocollefegato	Borgorose
Novara	Premosello	Premosello - Chiovenda	Pescara	Caramànico	Caramànico - Terme
Bergamo	Spinone dei Castelli	Spinone al Lago			

II — Comuni ricostituiti

PROVINCIE DI APPARTENENZA	COMUNI	PROVINCIE DI APPARTENENZA	COMUNI
Varese	Venegono Inferiore	Bergamo	Cazzano Sant'Andrea
»	Venegono Superiore	Bolzano	Velturmo (*)

III — Comuni di prima costituzione

PROVINCIE DI APPARTENENZA	COMUNI	PROVINCIE DI APPARTENENZA	COMUNI
Bolzano	San Pancràzio	Grosseto	Capàlbio
Treviso	Giàvera del Montello	»	Scarlino
Ferrara	Voghiera	Cagliari	Buggerru

IV — Comuni soppressi

PROVINCIE DI APPARTENENZA	COMUNI
Varese	Venegono

V — Comuni che hanno avuto variazione di territorio

PROVINCIE DI APPARTENENZA	COMUNI	PROVINCIE DI APPARTENENZA	COMUNI
Torino	Airasca	Udine	Remanzacco
»	Piscina	Ferrara	Portomaggiore
Novara	Arona	Grosseto	Gavorrano
»	Orta San Giulio	»	Orbetello
»	Paruzzaro	Salerno	Salerno
»	Pella	»	Vietri sul Mare
La Spezia	Amèglia	L'Aquila	Avezzano
»	Lèrici	»	Massa d'Albe
Bergamo	Casnigo	Sassari	Calangiànus
Bolzano	Chiusa	»	Òlbia
»	Ùltimo	Nuoro	Baunei
Treviso	Arcade	»	Triei
Udine	Pradomano	Cagliari	Fluminimaggiore

(*) Ricostituito con L.R. n. 20 del 5-11-1960; non ancora funzionante amministrativamente al 31-12-1960 e pertanto non figura nella prima parte del presente volume.

B — ELENCO GENERALE ALFABETICO DEI COMUNI CHE HANNO AVUTO VARIAZIONI

COMUNI	PROVINCIA DI APPARTE- NENZA	PAGINA	COMUNI	PROVINCIA DI APPARTE- NENZA	PAGINA
A			O		
Airasca	TO	221	Òlbia	SS	226
Amèglia	SP	222	Orbetello	GR	224
Arcade	TV	223	Orta San Giùlio	NO	221
Arona	NO	221	P		
Avezzano	AQ	225	Paruzzaro	NO	221
B			Pella	NO	221
Baunei	NU	226	Piscina	TO	221
Borgocollelegato	RI	225	Portomaggiore	FE	224
Buggerru	CA	226	Pradamano	UD	224
C			Premosello	NO	221
Calangiànus	SS	226	R		
Capàlbio	GR	224	Remanzacco	UD	224
Caramànico	PE	225	S		
Casnigo	BG	222	Salerno	SA	225
Cazzano Sant'Andrea	BG	222	San Pancràzio	BZ	223
Chiusa	BZ	223	Scarlino	GR	224
F			Spinone dei Castelli	BG	222
Fluminimaggiore	CA	226	T		
G			Triei	NU	226
Gavorrano	GR	224	U		
Giàvera del Montello	TV	223	Ùlzio	TO	221
L			Ùltime	BZ	223
Lèrici	SP	222	V		
M			Velturmo	BZ	223
Massa d'Albe	AQ	225	Venegono	VA	222
			Venegono Inferiore	VA	222
			Venegono Superiore	VA	223
			Vietri sul Mare	SA	225
			Voghiera	FE	224

Principali pubblicazioni ISTAT

PUBBLICAZIONI MENSILI

Bollettino mensile di statistica

La più completa ed autorevole raccolta di dati continuamente aggiornati concernenti tutti i più notevoli aspetti dello andamento demografico, sociale, economico e finanziario, anche con ampi riferimenti all'andamento internazionale.

Il prezzo di abbonamento annuo è di L. **6.000** (per l'estero : L. **10.000**).

Il prezzo di ogni fascicolo è di L. **1.000**.

Indicatori mensili

Costituiscono il supplemento al « Bollettino mensile di statistica », e riportano notizie riassuntive, dati e grafici relativi all'andamento mensile dei principali fenomeni interessanti la vita nazionale.

Il prezzo di abbonamento annuo è di L. **1.500** (per l'estero : L. **3.000**).

Il prezzo di ogni fascicolo è di L. **200**. Gli « Indicatori mensili » sono inviati gratuitamente agli abbonati al « Bollettino mensile di statistica ».

Statistica mensile del commercio con l'estero

Unica documentazione statistica ufficiale sul commercio dell'Italia con l'estero, fornisce, per un esteso numero di merci, l'andamento mensile delle importazioni e delle esportazioni da e per i principali paesi.

Il prezzo di abbonamento annuo è di L. **8.000** (per l'estero : L. **12.000**).

Il prezzo di ogni fascicolo è di L. **1.500**.

PUBBLICAZIONI ANNUALI

Annuario statistico italiano

Classica e fondamentale pubblicazione, riporta in forma organica e completa tutti i dati riflettenti i molteplici aspetti della complessa attività nazionale nel campo sociale, economico, finanziario. Contiene inoltre, aggiornati, dati statistici internazionali.

Il volume 1959 è in vendita al prezzo di L. **2.000**.

Compendio statistico italiano.

Sintetizza, in semplici tabelle numeriche di facile lettura ed attraverso appropriate illustrazioni e rappresentazioni grafiche, i dati fondamentali della vita economica, demografica e sociale e fornisce un quadro panoramico della corrispondente situazione degli altri principali paesi del mondo.

Il volume 1960 è in vendita al prezzo di L. **800**.

Italian statistical abstract

Edizione ridotta in lingua inglese del « Compendio statistico italiano ».

Il volume 1959 è in vendita al prezzo di L. **800**.

Annuario di statistiche provinciali

Prima raccolta sistematica di dati provinciali relativi ai principali fenomeni demografici, economici e sociali.

Il volume 1960 è in vendita al prezzo di L. **2.000**.

Annuario statistico dei comuni italiani

Contiene, distintamente per Comune, l'analisi dettagliata dei principali fenomeni economici, demografici e sociali.

Il volume 1958 è in vendita al prezzo di L. **3.000**.

Annuario di statistiche demografiche

Comprende tutte le statistiche sui fenomeni demografici riguardanti il movimento della popolazione secondo gli atti dello stato civile e il movimento anagrafico.

Il volume 1958 è in vendita al prezzo di L. **2.500**.

Annuario di statistiche sanitarie

Riunisce le statistiche sulle cause di morte, sulle strutture e sull'attività degli Istituti di cura pubblici e privati, sulla morbosità ospedaliera e sulle malattie infettive e diffusive soggette a denuncia obbligatoria.

Il volume 1957 è in vendita al prezzo di L. **3.500**.

Annuario statistico dell'assistenza e della previdenza sociale.

Pubblicazione nella quale vengono statisticamente illustrati i principali aspetti dell'assistenza sociale in Italia e le più notevoli forme di attività svolte dai vari Istituti nel settore della previdenza sociale.

Il volume 1959 è in vendita al prezzo di L. **3.500**.

Annuario statistico dell'istruzione italiana

Quadro statistico completo ed aggiornato della situazione scolastica del Paese, attraverso dati sui vari rami d'insegnamento esaminati sotto i più interessanti aspetti dell'ordinamento degli studi e dei risultati conseguiti dagli iscritti.

Il volume 1960 è in vendita al prezzo di L. **2.500**.

Segue : PUBBLICAZIONI ANNUALI

Annuario delle statistiche culturali

Documentazione ufficiale completa sulle principali attività culturali concernenti, tra l'altro, la produzione libraria, la pubblicazione di riviste scientifiche, la stampa periodica, le biblioteche, ecc.
Il volume 1960 è in vendita al prezzo di L. **1.000.**

Annuario di statistiche giudiziarie

Ampia documentazione statistica dell'attività giudiziaria civile e penale e dei principali fenomeni nel campo della criminalità.
Il volume 1958 è in vendita al prezzo di L. **3.000.**

Annuario di statistica agraria

Riunisce tutti i dati più significativi della economia agricola italiana riportati nelle pubblicazioni mensili.
Il volume 1960 è in vendita al prezzo di L. **1.200.**

Annuario di statistica forestale

Analisi esauriente della consistenza e della utilizzazione dei boschi.
Il volume 1960 è in vendita al prezzo di L. **1.000.**

Annuario di statistiche meteorologiche

È il primo annuario di statistiche meteorologiche che viene pubblicato in Italia. In esso sono riportati i dati rilevati da 220 stazioni termopluviometriche.
Il volume 1959 è in vendita al prezzo di L. **4.000.**

Statistica della macellazione

Accurata classificazione del bestiame macellato secondo la specie, la categoria ed altri interessanti caratteri.
Il volume 1958 è in vendita al prezzo di L. **800.**

Statistica della pesca e della caccia

Raccolta di dati statistici sulla produzione della pesca, sui relativi mercati di produzione e di vendita e sulla consistenza del naviglio. Vi figurano anche essenziali dati sulla caccia.
Il volume 1960 è in vendita al prezzo di L. **1.200.**

Annuario di statistiche industriali

Nel suo genere, unica e veramente preziosa pubblicazione in cui sono organicamente raccolte tutte le informazioni statistiche fondamentali concernenti il complesso ed importante settore dell'industria.
Il volume 1960 è in vendita al prezzo di L. **1.500.**

Annuario statistico dell'attività edilizia e delle opere pubbliche

Statistica ufficiale dedicata esclusivamente al settore dell'attività edilizia e delle opere pubbliche effettuate dallo Stato e da Enti pubblici, nonché da privati con finanziamento parziale dello Stato.
Il volume 1960 è in vendita al prezzo di L. **1.200.**

Annuario statistico del commercio interno

Fornisce i risultati delle rilevazioni correnti relative al fenomeno della distribuzione. Vi figurano gli indici mensili delle vendite, una estesa analisi del fenomeno alberghiero e turistico e in appendice la più recente distribuzione per comune delle licenze di esercizio.
Il volume 1959 è in vendita al prezzo di L. **1.300.**

Statistica della navigazione marittima

Contiene i dati statistici sul movimento dei natanti e del relativo carico avvenuto nei porti marittimi e negli altri approdi autorizzati del territorio nazionale.
Il volume 1959 è in vendita al prezzo di L. **2.000.**

Statistica degli incidenti stradali

La più completa ed aggiornata raccolta di dati su una materia di viva attualità.
Il volume 1959 è in vendita al prezzo di L. **1.000.**

Statistica annuale del commercio con l'estero

Riporta i dati definitivi e completi sull'andamento delle importazioni e delle esportazioni con ampia analisi del movimento per merci e per paesi.
Il volume 1959 è in vendita al prezzo di L. **6.000.**

Bilanci delle amministrazioni regionali, provinciali e comunali - Conti consuntivi 1958

Pubblicazione che, mettendo in particolare evidenza la struttura dei conti economici delle amministrazioni locali, consente di poter determinare, con sufficiente esattezza, il prodotto netto delle amministrazioni stesse.
Il volume è in vendita al prezzo di L. **7.000.**

Annuario di statistiche del lavoro

Organica e aggiornata documentazione statistica su tutti i principali aspetti del mondo del lavoro.
Il volume 1959 è in vendita al prezzo di L. **1.200.**

Annuario statistico dell'emigrazione

Ampia esposizione di dati concernenti il movimento internazionale dei cittadini italiani con particolare riguardo agli espatri ed ai rimpatri per motivi di lavoro.
Il volume 1955 è in vendita al prezzo di L. **1.500.**

ANNALI DI STATISTICA - Serie VIII (*)

Voll. 5-8 - Le rilevazioni statistiche in Italia dal 1861 al 1956

Vol. 5 - Generalità sulle rilevazioni - Ordinamento dei servizi statistici - Lavori meccanografici - Censimenti	L. 3.000
Vol. 6 - Statistiche demografiche e sociali	» 3.000
Vol. 7 - Statistiche dell'attività produttiva - Statistiche economiche generali.	» 3.500
Vol. 8 - Modelli di rilevazione :	
1. Censimenti-Statistiche demografiche e sociali	» 3.000
2. Statistiche dell'attività produttiva - Statistiche economiche generali	» 3.500
Vol. 9 - Indagine statistica sullo sviluppo del reddito nazionale dell'Italia dal 1861 al 1956	» 1.500
Vol. 10 - Tavole di mortalità della popolazione italiana 1950-53 e 1954-57.	» 1.200
Vol. 11 - Indagine statistica sui bilanci di famiglie non agricole negli anni 1953-54	» 1.300
Vol. 12 - Primi studi sui conti economici territoriali.	» 1.200

PUBBLICAZIONI SPECIALI (*)

Sommario di statistiche storiche italiane 1861-1955	L. 1.200
Comuni e loro popolazione ai censimenti dal 1861 al 1951	» 3.000
Popolazione e circoscrizioni amministrative dei comuni Popolazione residente dei Comuni al 31 dicembre 1959 e 1960, movimento anagrafico e superficie territoriale nel 1960 - Variazioni territoriali e di nome nelle circoscrizioni amministrative nell'anno 1960.	» 1.000
Elezione della Camera dei Deputati, 25 maggio 1958	
Vol. I - Risultati desunti dai verbali elettorali di sezione	» 2.000
Vol. II - Voti alle liste e voti ai candidati	» 1.300
Elezioni Amministrative del 1956	
Vol. I - Elezione dei Consigli provinciali.	» 1.000
Vol. II - Elezione dei Consigli comunali	» 1.500
L'attrezzatura alberghiera in Italia al 1° gennaio 1959	» 1.300
Coefficienti per la trasformazione dei valori della lira dal 1871 al 1952	» 300
Estensione agli anni 1861-70 e 1953-57	» 200
Tavole attuariali 1950-53	» 1.200
Rilevazione nazionale delle forze di lavoro, 20 luglio 1960 (Supplemento all'Annuario di statistiche del lavoro).	» 300
Censimento della popolazione italiana e straniera della Somalia (4 novembre 1953).	» 500

METODI E NORME

Numeri indici della produzione industriale - Base 1953 = 100 - Serie A, n. 1, ottobre 1957.	L. 300
Numeri indici dei prezzi - Base 1953 = 100 - Serie A, n. 2, ottobre 1957.	» 300
Rilevazioni campionarie delle forze di lavoro - Serie A, n. 3, marzo 1958	» 300
Calcolo delle variazioni stagionali negli indici della produzione industriale - Serie A, n. 4, ottobre 1960	
Parte prima - Relazione metodologica	» 500
Parte seconda - Numeri indici correnti e destagionalizzati per i singoli mesi degli anni 1947-1959	» 600
Rilevazioni campionarie delle produzioni agrarie - Serie A, n. 5, dicembre 1960	» 400
Istruzioni per la rilevazione statistica del movimento della popolazione - Serie B, n. 2, gennaio 1957	» 300
Anagrafe della popolazione - Serie B, n. 3, marzo 1958	» 500
Istruzioni per la rilevazione statistica delle opere pubbliche - Serie B, n. 4, novembre 1958	» 300
Istruzioni per la rilevazione del movimento della navigazione marittima - Serie B, n. 5, giugno 1959	» 300
Istruzioni per la rilevazione statistica degli incidenti stradali - Serie B, n. 6, maggio 1960	» 250
Istruzioni per la rilevazione statistica dei bilanci comunali e provinciali - Serie B, n. 7, maggio 1960	» 300
Norme tecniche per la rilevazione dei prezzi all'ingrosso delle merci - Serie B, n. 8, giugno 1960	» 300
Disposizioni e istruzioni per il 1° Censimento Generale dell'Agricoltura 15 aprile 1961 — Numero speciale per il 1° Censimento Generale dell'Agricoltura	» 400
Circoscrizioni statistiche - Serie C, n. 1, agosto 1958	» 1.200
Classificazione delle attività economiche - Serie C, n. 2, maggio 1959	» 1.200
Norme per la rilevazione dei prezzi al minuto e calcolo degli indici del costo della vita (Ediz. 1956)	» 400
Classificazioni delle malattie e cause di morte (Ediz. 1955)	» 1.000
Guida per le classificazioni professionali (Ediz. 1955)	» 300

(*) Per la completa Serie VIII degli ANNALI e per altre pubblicazioni speciali cfr. Catalogo pubblicazioni.

