

COLLEGI UNINOMINALI DELLA CAMERA DEI DEPUTATI

Decreto legislativo 20 dicembre 1993, n. 536

COLLANA DI
TESTI
NORMATIVI



I 111C

ISTAT - Biblioteca
Inventario N. 133801
Data 1-6-94

INDICE

PREMESSA	5
Rilievi statistici sui collegi	7
Decreto legislativo 20 dicembre 1993, n. 536	11
Avvertenze	12
Cartografia relativa alle Circoscrizioni:	
– Valle d’Aosta	13
– Piemonte 1	17
– Piemonte 2	37
– Lombardia 1	57
– Lombardia 2	85
– Lombardia 3	119
– Trentino-Alto Adige	133
– Veneto 1	145
– Veneto 2	171
– Friuli-Venezia Giulia	185
– Liguria	197
– Emilia-Romagna	215
– Toscana	245
– Umbria	269
– Marche	279
– Lazio 1	295
– Lazio 2	319
– Abruzzi	333
– Molise	347
– Campania 1	353
– Campania 2	369
– Puglia	391
– Basilicata	415
– Calabria	423
– Sicilia 1	443
– Sicilia 2	459
– Sardegna	477
Elenco dei Comuni e delle aree sub-comunali	493

PREMESSA

La riforma delle leggi per l'elezione del Senato della Repubblica e della Camera dei deputati ha caratterizzato l'undicesima legislatura conclusa anticipatamente con il decreto di scioglimento delle Camere firmato dal Presidente della Repubblica il 16 gennaio 1994.

L'approvazione da parte del Parlamento delle due leggi 4 agosto 1993, n. 276 (per il Senato) e n. 277 (per la Camera) ha posto le premesse per una serie di successivi adempimenti normativi.

Il Codice elettorale 1994, diviso in tre volumi, documenta in modo organico la nuova disciplina derivante dall'approvazione delle due leggi di riforma e dei provvedimenti conseguenti.

Il primo volume riporta i principali testi normativi di riferimento: gli articoli della Costituzione che direttamente riguardano la rappresentanza politica; i due testi unici (per il Senato e per la Camera); il regolamento di attuazione della normativa sulla Camera dei deputati; la nuova disciplina delle campagne elettorali, tutti corredati con la normativa richiamata.

Il secondo e il terzo volume documentano, invece, attraverso una dettagliata cartografia, la composizione dei 232 collegi uninominali per l'elezione del Senato e dei 475 collegi uninominali per l'elezione della Camera. Viene inoltre fornito l'elenco analitico dei comuni e delle eventuali suddivisioni sub-comunali con il rinvio ai collegi di appartenenza.

Il materiale statistico e cartografico è stato predisposto dall'Istituto Nazionale di Statistica il quale ha svolto un'importante attività di documentazione e analisi nel corso dell'intero iter che ha condotto all'individuazione dei collegi elettorali uninominali.

RILIEVI STATISTICI SUI COLLEGI

I collegi uninominali per l'elezione del Senato della Repubblica sono, nella maggior parte, composti da comuni che appartengono ad una stessa provincia (si tratta del 78% dei collegi). Comuni di due province sono presenti nel 18% dei collegi. I collegi formati da comuni di tre province sono soltanto 9 (3,9% del totale) con circa 2 milioni e 200 mila abitanti.

I collegi uninominali per l'elezione della Camera dei Deputati, in ragione della loro minore dimensione media, sono per oltre il 90% composti da comuni appartenenti ad una sola provincia. La corrispondente popolazione residente ammonta a circa 51 milioni e mezzo di abitanti. I restanti collegi sono composti da comuni appartenenti a due province. Soltanto uno è disegnato sul territorio di tre province.

TAB. 1 - Collegi elettorali per le elezioni del Senato della Repubblica e della Camera dei Deputati secondo il numero di province sulle quali insistono

NUMERO DELLE PROVINCE	NUMERO DEI COLLEGI	POPOLAZIONE RESIDENTE	
		ABITANTI	%
A - SENATO DELLA REPUBBLICA			
Una	181	44.163.343	77,8
Due	42	10.372.759	18,3
Tre	9	2.241.929	3,9
Totale collegi	232	56.778.031	100,0
B - CAMERA DEI DEPUTATI			
Una	430	51.492.370	90,7
Due	44	5.157.777	9,1
Tre	1	127.884	0,2
Totale collegi	475	56.778.031	100,0

Ventinue grandi città, in ragione dell'elevato numero di abitanti, sono state suddivise al loro interno in più collegi uninominali, comprendenti ciascuno una o più zone riconoscibili (circostrizioni, quartieri, zone toponomastiche ecc.). I collegi formati esclusivamente da una o più zone della città stessa sono definiti urbani. Quelli formati da uno o più dei restanti 8.071 comuni sono stati definiti non urbani. Infine, sono stati definiti misti quei collegi formati da uno o più degli 8.071 comuni e da una o più zone delle ventinue grandi città.

Al Senato, circa il 13% dei collegi appartengono al tipo urbano, il 74,6% al tipo non urbano ed il restante 12,5% al tipo misto.

Alla Camera, la situazione è un po' diversa: i collegi urbani sono il 18,3%, con una popolazione di quasi 10 milioni e mezzo di abitanti; i collegi non urbani sono il 75,4%; i collegi misti sono soltanto 30 (6,4%), con poco più di tre milioni e mezzo di abitanti.

Le differenze riscontrabili tra Camera e Senato sono giustificate dalla diversa dimensione demografica media dei collegi. Al Senato, dove essa è più elevata, sono proporzionalmente meno numerosi i collegi composti all'interno delle grandi città.

TAB. 2 - Collegi elettorali per le elezioni del Senato della Repubblica e della Camera dei Deputati secondo la composizione del territorio sul quale insistono

COLLEGI	NUMERO	POPOLAZIONE
A - SENATO DELLA REPUBBLICA		
Urbani (1)	30	7.641.882
Non urbani (2)	173	41.548.084
Misti (3)	29	7.588.065
Totale collegi	232	56.778.031
B - CAMERA DEI DEPUTATI		
Urbani (1)	87	10.483.673
Non urbani (2)	358	42.643.387
Misti (3)	30	3.650.971
Totale collegi	475	56.778.031

(1) Collegi formati esclusivamente da una o più zone sub-comunali.

(2) Collegi formati da uno o più comuni interi.

(3) Collegi formati da uno o più comuni interi e da una o più zone sub-comunali.

I collegi uninominali del Senato hanno una superficie media di circa 1.300 Km². Comunque, il 30% di essi ha una superficie inferiore ai 300 Km².

Alla Camera, la dimensione media è di circa 634 Km². e oltre il 25% dei collegi ha una superficie inferiore ai 100 Km².

I collegi meno estesi territorialmente sono il collegio urbano n. 2 di Milano per il Senato e il collegio urbano n. 18 di Roma per la Camera. I collegi più estesi sono invece il n. 5 della Sardegna (Olbia) per il Senato e il n. 18 della Toscana (Massa Marittima) per la Camera.

TAB. 3 - Collegi elettorali per l'elezione del Senato della Repubblica secondo la classe di superficie (1)

SUPERFICIE (KM ²)	NUMERO DEI COLLEGI	POPOLAZIONE
fino a 300	64	16.340.491
da 300 a 600	18	4.436.063
da 600 a 900	19	4.756.118
da 900 a 1.200	27	6.747.149
da 1.200 a 1.500	18	4.475.711
da 1.500 a 1.800	16	3.975.851
da 1.800 a 2.100	21	5.005.158
da 2.100 a 2.400	14	2.759.395
da 2.400 a 2.700	13	3.047.537
da 2.700 a 3.000	5	1.133.153
da 3.000 a 4.500	14	3.304.091
da 4.500 ed oltre	3	797.314
Totale collegi	232	56.778.031

(1) Le superfici delle zone sub-comunali sono stimate.

TAB. 4 - Collegi elettorali per l'elezione della Camera dei Deputati secondo la classe di superficie (1)

SUPERFICIE (KMQ)	NUMERO DEI COLLEGI	POPOLAZIONE
fino a 100	121	14.544.858
da 100 a 200	39	4.664.117
da 200 a 300	32	3.839.276
da 300 a 400	34	4.000.510
da 400 a 500	34	4.070.599
da 500 a 600	28	3.346.224
da 600 a 700	26	3.133.289
da 700 a 800	20	2.343.536
da 800 a 900	21	2.453.438
da 900 a 1.000	14	1.683.834
da 1.000 a 1.100	13	1.563.530
da 1.100 a 1.200	8	963.947
da 1.200 a 1.300	13	1.556.122
da 1.300 a 1.400	7	867.176
da 1.400 a 1.500	7	843.863
da 1.500 a 2.000	37	4.423.328
da 2.000 a 3.000	17	2.024.268
da 3.000 ed oltre	4	456.116
Totale collegi	475	56.778.031

(1) Le superfici delle zone sub-comunali sono stimate.

In ciascuna regione, per l'elezione del Senato, e in ciascuna circoscrizione, per l'elezione della Camera, sono stati calcolati la popolazione media e gli scostamenti percentuali della popolazione di ciascun collegio dalle suddette medie. Come è noto, le leggi n. 276/1993 e 277/1993 hanno previsto il contenimento di tali scostamenti entro un intervallo di oscillazione che non superasse, per eccesso o per difetto, il 10 per cento della dimensione demografica media dei collegi della regione (per il Senato) o della circoscrizione (per la Camera).

Sono, tuttavia, presenti alcuni casi di collegi che eccedono i suddetti limiti. Al Senato, due collegi hanno una popolazione residente inferiore al minimo ed un collegio superiore al massimo; essi appartengono alla regione Trentino-Alto Adige. A questo proposito, va ricordato che i collegi uninominali per l'elezione del Senato per tale regione sono definiti dalla legge 30.12.1991, n. 422 e pertanto la loro composizione non risulta omogenea con quella dei collegi disegnati in base ai criteri indicati dalla più recente normativa elettorale.

Alla Camera, i casi di superamento dei limiti demografici sono anche tre: due collegi fanno parte della circoscrizione Lazio 2; un collegio è appartenente alla circoscrizione Trentino-Alto Adige. Per il caso riferito al Trentino-Alto Adige, si è fatto ricorso all'art. 7 della legge n. 277/1993 che prevedeva la possibilità di derogare al limite del 10%, spostandolo fino al 15%, per favorire l'accesso alla rappresentanza delle minoranze linguistiche. Nella circoscrizione Lazio 2, ci si è trovati invece nella necessità di dover scegliere se derogare al criterio relativo alla dimensione demografica del collegio o a quello della contiguità delle porzioni di territorio costituenti il collegio. Infatti, tale circoscrizione è costituita dai territori di quattro province (Viterbo, Rieti, Latina e Frosinone) contigue fra loro a due a due e separate dalla circoscrizione Lazio 1, coincidente con la provincia di Roma. Inoltre, la popolazione delle province di Viterbo e Rieti risulta eccessiva per formare tre collegi uninominali ed insufficiente per formarne quattro. La scelta è stata quella di privilegiare il criterio della contiguità territoriale, formando due collegi con un numero di abitanti superiore al limite massimo consentito.

TAB. 5 - Collegi elettorali per l'elezione del Senato della Repubblica e della Camera dei Deputati secondo lo scostamento percentuale della popolazione residente da quella media delle Regioni e rispettivamente delle Circoscrizioni

SCOSTAMENTO DALLA MEDIA (%)	SENATO DELLA REPUBBLICA		CAMERA DEI DEPUTATI	
	COLLEGI	POPOLAZIONE	COLLEGI	POPOLAZIONE
oltre - 10	2	231.041	1	95.320
da - 10 a - 9,01	10	2.298.328	33	3.589.408
da - 9 a - 8,01	14	3.318.043	20	2.195.845
da - 8 a - 7,01	8	1.879.153	28	3.113.148
da - 7 a - 6,01	9	2.116.123	28	3.122.146
da - 6 a - 5,01	9	2.168.560	12	1.357.892
da - 5 a - 4,01	15	3.487.766	24	2.726.904
da - 4 a - 3,01	13	2.958.585	19	2.193.104
da - 3 a - 2,01	14	3.146.744	24	2.786.945
da - 2 a - 1,01	16	3.967.589	31	3.647.079
da - 1 a - 0,01	11	2.667.881	22	2.606.226
da 0 a + 0,99	14	3.185.802	24	2.863.991
da + 1 a + 1,99	5	1.265.421	17	2.049.554
da + 2 a + 2,99	11	2.772.329	23	2.821.596
da + 3 a + 3,99	14	3.483.709	22	2.729.141
da + 4 a + 4,99	10	2.410.253	23	2.849.457
da + 5 a + 5,99	6	1.636.287	19	2.414.390
da + 6 a + 6,99	11	2.947.378	21	2.668.918
da + 7 a + 7,99	12	3.260.526	24	3.112.998
da + 8 a + 8,99	16	4.451.652	26	3.375.390
da + 9 a + 10	11	2.924.586	32	4.169.399
da oltre + 10	1	200.275	2	289.180
Totale collegi	232	56.778.031	475	56.778.031

Determinazione dei collegi uninominali della Camera dei deputati.

(Pubblicato nel Suppl. ord. alla G.U. del 27 dicembre 1993, n. 302)

IL PRESIDENTE DELLA REPUBBLICA

Visti gli articoli 76 e 87 della Costituzione;

Visto l'articolo 7 della legge 4 agosto 1993, n. 277;

Visto l'articolo 14 della legge 23 agosto 1988, n. 400;

Viste le indicazioni formulate dall'apposita commissione di esperti, nominata dai Presidenti della Camera dei deputati e del Senato della Repubblica;

Acquisiti i pareri espressi dai consigli regionali e da quelli delle province autonome di Trento e di Bolzano;

Vista la preliminare deliberazione del Consiglio dei Ministri, adottata nella riunione del 24 novembre 1993;

Acquisito il parere delle commissioni permanenti della Camera dei deputati e del Senato della Repubblica;

Ritenuto di poter recepire le proposte emendative formulate nel suddetto parere, al quale ci si è conformati ad eccezione che per le modifiche non conformi ai principi e criteri direttivi previsti dalla citata legge n. 277 del 1993;

Vista la deliberazione del Consiglio dei Ministri, adotta nella riunione del 18 dicembre 1993;

Sulla proposta del Presidente del Consiglio dei Ministri, di concerto con il Ministro dell'interno e con il Ministro per le riforme elettorali e istituzionali;

EMANA

il seguente decreto legislativo:

Art. 1.

1. La tabella dei collegi uninominali per l'elezione della Camera dei deputati è stabilita secondo quanto previsto dall'allegato 1.

Art. 2.

1. Le sezioni elettorali che interessano due o più collegi si intendono assegnate al collegio nella cui circoscrizione ha sede l'ufficio elettorale di sezione.

Art. 3.

1. Gli oneri per il funzionamento della commissione di esperti nominata ai sensi dell'articolo 7, comma 2, della legge 4 agosto 1993, n. 277, sono a carico del bilancio ordinario dell'Istituto nazionale di statistica.

2. Con provvedimento del presidente dell'Istituto nazionale di statistica sarà determinato il compenso da corrispondere ai membri della commissione di esperti.

Art. 4.

1. Il presente decreto entra in vigore lo stesso giorno della sua pubblicazione nella *Gazzetta Ufficiale* della Repubblica italiana.

Il presente decreto, munito del sigillo dello Stato, sarà inserito nella Raccolta ufficiale degli atti normativi della Repubblica italiana. È fatto obbligo a chiunque spetti di osservarlo e di farlo osservare.

Dato a Roma, addì 20 dicembre 1993

SCÀLFARO

CIAMPI, *Presidente del Consiglio dei Ministri*

MANCINO, *Ministro dell'interno*

ELIA, *Ministro per le riforme elettorali e istituzionali*

Visto: il *Guardasigilli*: CONSO

AVVERTENZE

Per ciascuna circoscrizione viene presentata una carta a colori sulla quale vengono individuati i singoli collegi della circoscrizione. Nel prospetto che accompagna la carta della circoscrizione sono riportati alcuni dati che forniscono un quadro di sintesi (numero dei collegi, numero dei comuni per collegio, popolazione residente, ecc.). Alla carta della circoscrizione fanno poi seguito le carte in bianco e nero dei singoli collegi sulle quali è possibile individuare i Comuni che compongono il collegio. Nel caso dei collegi urbani, di quei collegi cioè che sono interni alle grandi città, la carta evidenzia le aree sub-comunali con l'indicazione, per quanto possibile, della denominazione con la quale esse vengono usualmente riconosciute. Sulle carte dei collegi risulta annerito il territorio delle cosiddette isole amministrative appartenenti a Comuni di altro collegio (cioè di quelle porzioni di territorio comunale circondate interamente dal territorio di altro o altri Comuni ricadenti nel collegio in esame). Le isole amministrative appartenenti a Comuni facenti parte del collegio in esame, sono individuate da un numero in corsivo corrispondente al numero d'ordine del Comune di appartenenza. In calce a queste ultime carte sono elencati con un numero d'ordine progressivo i Comuni (o le aree sub-comunali) del collegio con l'indicazione del dato relativo al numero degli abitanti.

VALLE D'AOSTA

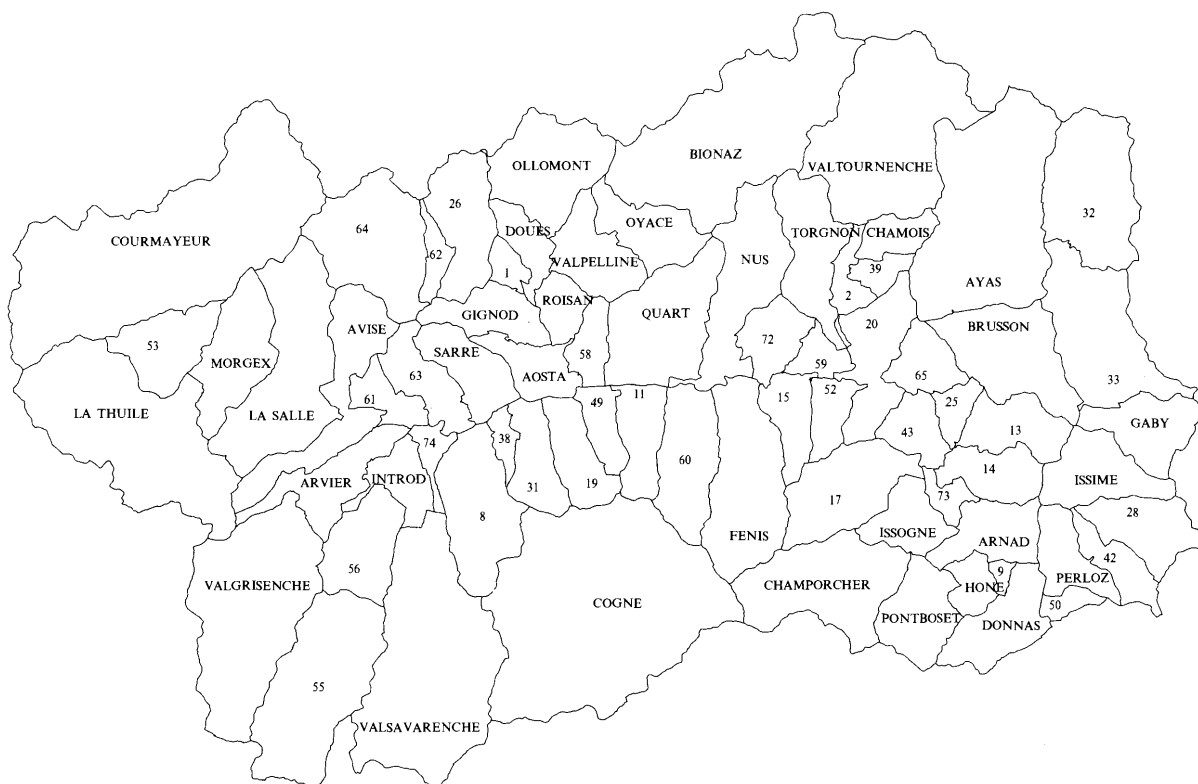
CAMERA DEI DEPUTATI - Circoscrizione VALLE D'AOSTA

Numero di seggi spettanti: 1

di cui in collegi uninominali: 1

Numero del collegio	Popolazione al censimento 1991	Scostamento dalla media		Numero di comuni	Composizione della popolazione del collegio per provincia (%)
		popolazione	%		
1	115.938	—	—	74	AO (100,0)

Totale	115.938				
Media	115.938				
Comuni della circoscrizione				74	



N.O.	DENOMINAZIONE	ABIT.	PRO.	N.O.	DENOMINAZIONE	ABIT.	PRO.	N.O.	DENOMINAZIONE	ABIT.	PRO.
1	ALLEIN	248	AO	26	ETROUBLES	429	AO	51	PONTBOSET	229	AO
2	ANTEY-SAINT-ANDRE'	510	AO	27	FENIS	1603	AO	52	PONTEY	588	AO
3	AOSTA	36214	AO	28	FONTAINEMORE	425	AO	53	PRE-SAINT-DIDIER	976	AO
4	ARNAD	1311	AO	29	GABY	507	AO	54	QUART	2602	AO
5	ARVIER	770	AO	30	GIGNOD	991	AO	55	RHEMES-NOTRE-DAME	92	AO
6	AVISE	322	AO	31	GRESSAN	2298	AO	56	RHEMES-SAINT-GEORGES	202	AO
7	AYAS	1266	AO	32	GRESSONEY-LA-TRINITE'	285	AO	57	ROISAN	623	AO
8	AYMAVILLES	1653	AO	33	GRESSONEY-SAINT-JEAN	763	AO	58	SAINT-CHRISTOPHE	2598	AO
9	BARD	161	AO	34	HONE	1121	AO	59	SAINT-DENIS	356	AO
10	BIONAZ	260	AO	35	INTROD	515	AO	60	SAINT-MARCEL	962	AO
11	BRISOGNE	669	AO	36	ISSIME	373	AO	61	SAINT-NICOLAS	274	AO
12	BRUSSON	901	AO	37	ISSOGNE	1403	AO	62	SAINT-OYEN	195	AO
13	CHALLAND-SAINT-ANSELME	706	AO	38	JOVENCAN	496	AO	63	SAINT-PIERRE	2199	AO
14	CHALLAND-SAINT-VICTOR	536	AO	39	LA MAGDELEINE	105	AO	64	SAINT-RHEMY-EN-BOSSES	407	AO
15	CHAMBAVE	835	AO	40	LA SALLE	1679	AO	65	SAINT-VINCENT	4860	AO
16	CHAMOIS	122	AO	41	LA THUILE	764	AO	66	SARRE	3702	AO
17	CHAMPDEPRAZ	646	AO	42	LILLIANES	456	AO	67	TORGNON	458	AO
18	CHAMPORCHER	406	AO	43	MONTJOVET	1357	AO	68	VALGRISENCHÉ	190	AO
19	CHARVENSOD	1984	AO	44	MORGEX	1797	AO	69	VALPELLINE	533	AO
20	CHATILLON	4632	AO	45	NUS	2259	AO	70	VALSAVARENCHÉ	198	AO
21	COGNE	1440	AO	46	OLLOMONT	141	AO	71	VALTOURNENCHÉ	2199	AO
22	COURMAYEUR	2545	AO	47	OYACE	229	AO	72	VERRAYES	1200	AO
23	DONNAS	2533	AO	48	PERLOZ	442	AO	73	VERRES	2683	AO
24	DOUES	403	AO	49	POLLEIN	1085	AO	74	VILLENEUVE	1017	AO
25	EMARESE	199	AO	50	PONT-SAINT-MARTIN	3800	AO				

PIEMONTE 1

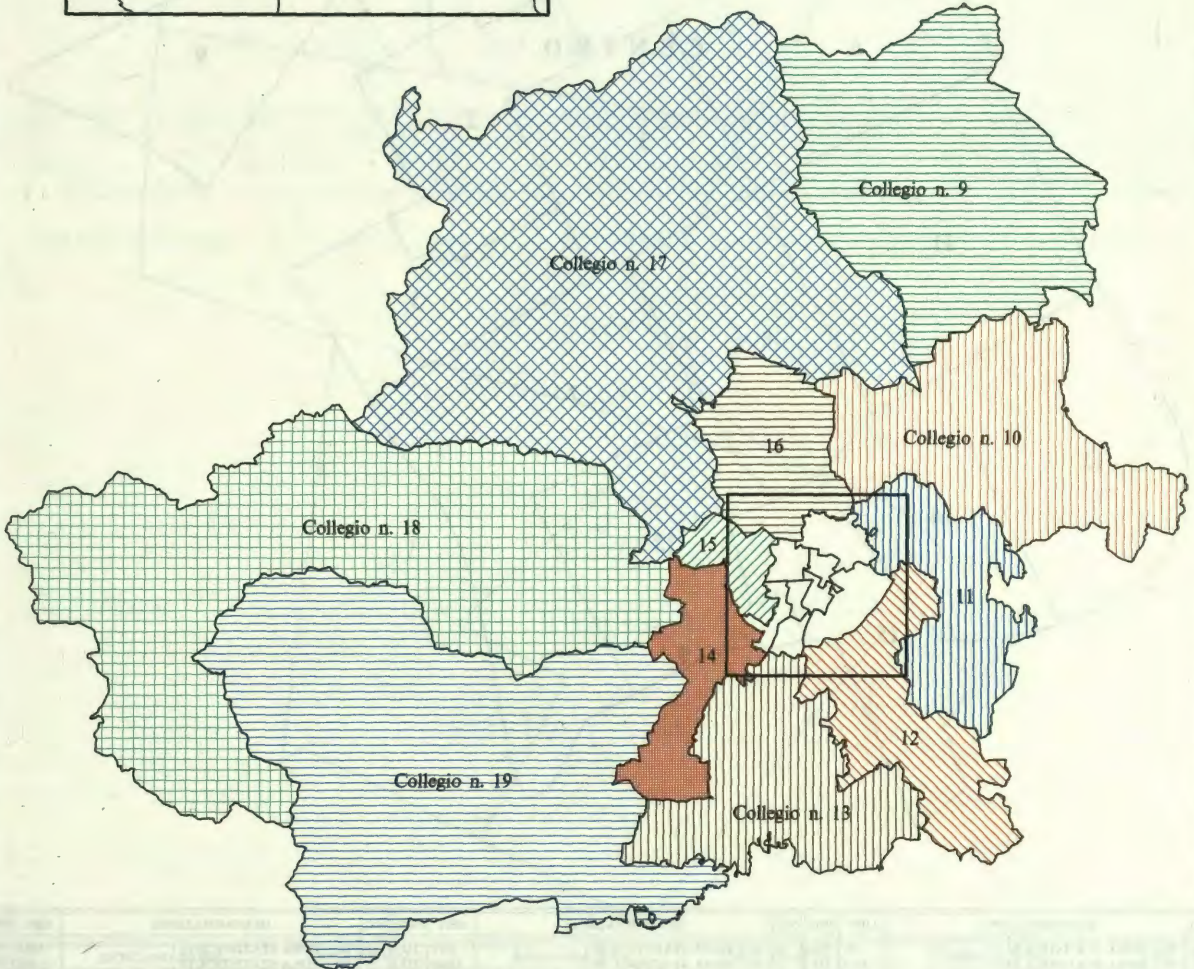
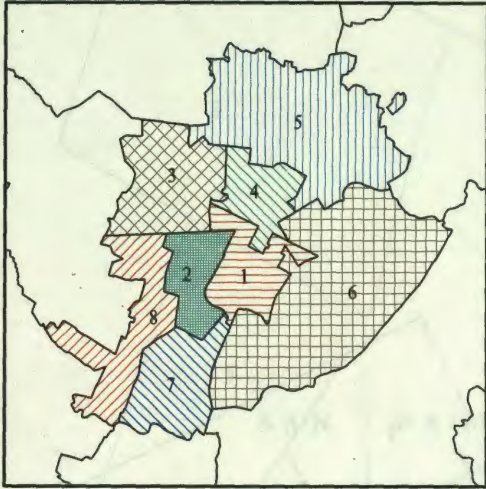
CAMERA DEI DEPUTATI - Circoscrizione PIEMONTE 1

(Provincia di Torino)

Numero di seggi spettanti: 25

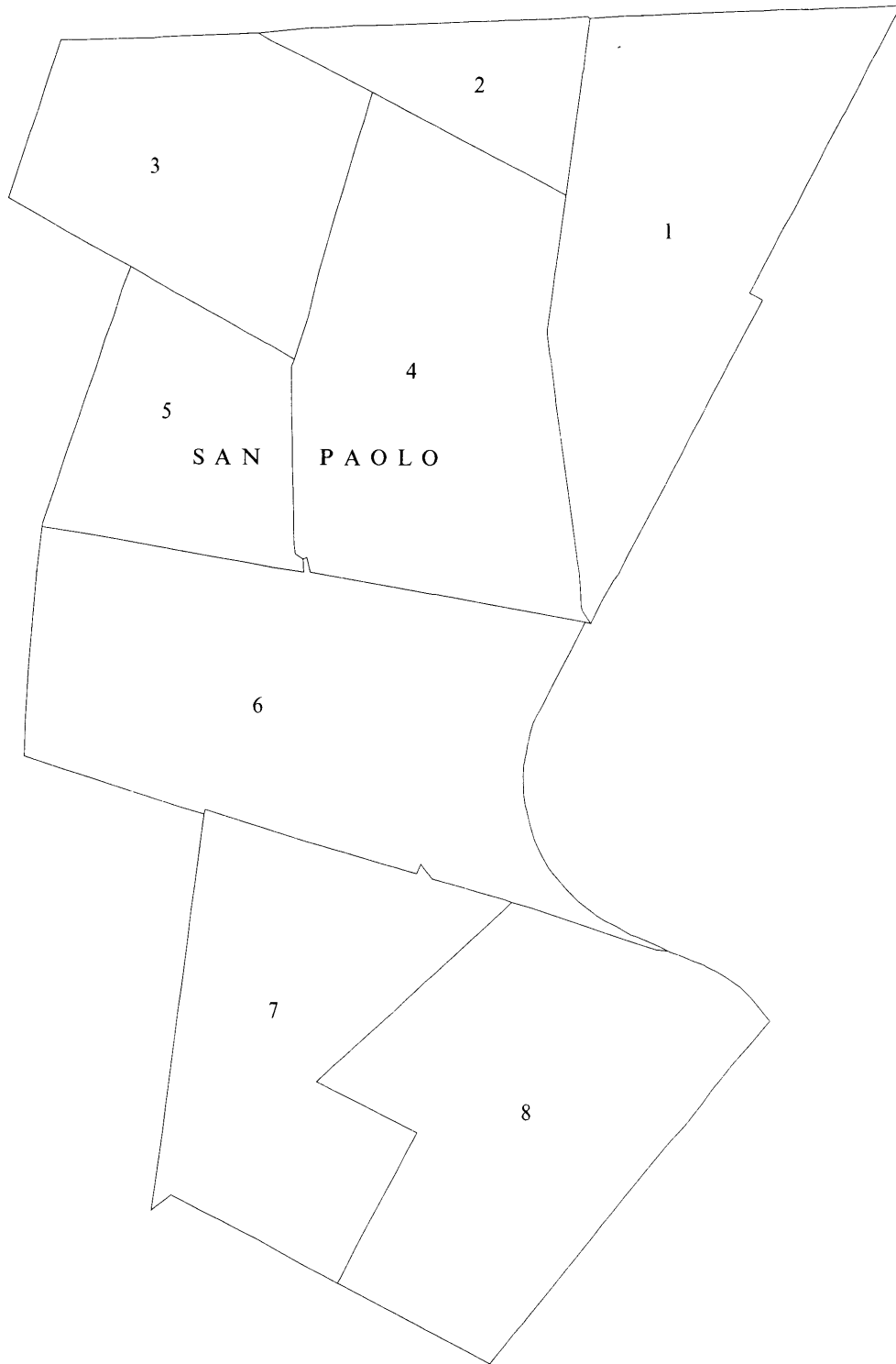
di cui in collegi uninominali: 19

Numero del collegio	Popolazione al censimento 1991	Scostamento dalla media		Numero di comuni	Composizione della popolazione del collegio per provincia (%)
		popolazione	%		
1	129.149	11.425 +	9,70 +	1	TO (100,0)
2	112.718	5.006 -	4,25 -	1	TO (100,0)
3	121.731	4.007 +	3,40 +	1	TO (100,0)
4	123.492	5.768 +	4,89 +	1	TO (100,0)
5	114.644	3.080 -	2,61 -	1	TO (100,0)
6	122.604	4.880 +	4,14 +	1	TO (100,0)
7	124.159	6.435 +	5,46 +	1	TO (100,0)
8	114.010	3.714 -	3,15 -	1	TO (100,0)
9	113.234	4.490 -	3,81 -	72	TO (100,0)
10	106.571	11.153 -	9,47 -	25	TO (100,0)
11	119.511	1.787 +	1,51 +	16	TO (100,0)
12	114.787	2.937 -	2,49 -	11	TO (100,0)
13	124.749	7.025 +	5,96 +	15	TO (100,0)
14	127.069	9.345 +	7,93 +	8	TO (100,0)
15	116.431	1.293 -	1,09 -	4	TO (100,0)
16	108.109	9.615 -	8,16 -	13	TO (100,0)
17	106.278	11.446 -	9,72 -	63	TO (100,0)
18	108.816	8.908 -	7,56 -	45	TO (100,0)
19	128.703	10.979 +	9,32 +	42	TO (100,0)
Totale	2.236.765				
Media	117.724				
Comuni della circoscrizione				315	

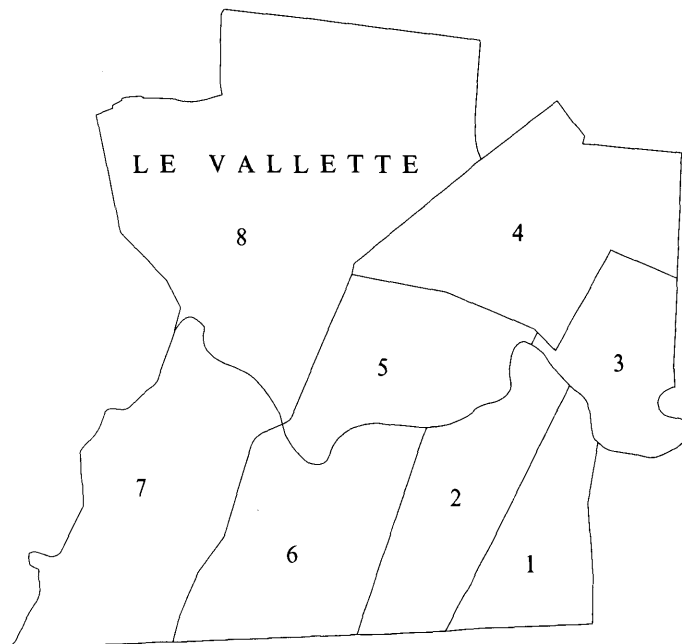




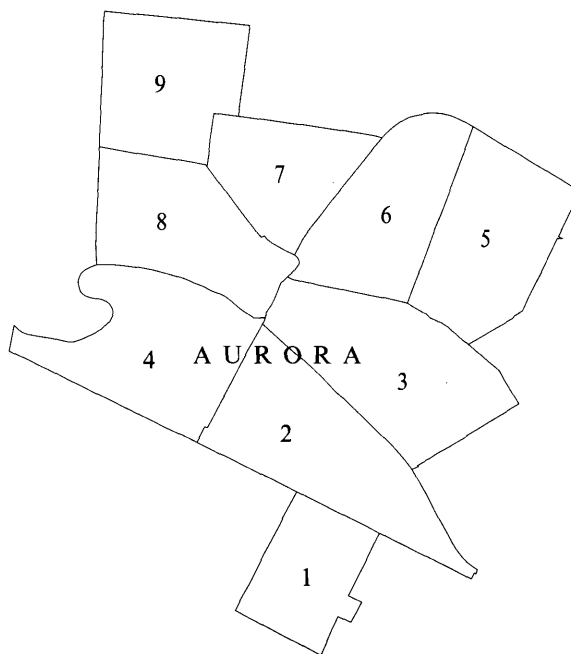
N.O.	DENOMINAZIONE	ABIT.	PRO.	N.O.	DENOMINAZIONE	ABIT.	PRO.	N.O.	DENOMINAZIONE	ABIT.	PRO.
1	TO (ZONA STATISTICA 02)	396	TO	6	TO (ZONA STATISTICA 08)	5810	TO	11	TO (ZONA STATISTICA 18)	6862	TO
2	TO (ZONA STATISTICA 03)	4517	TO	7	TO (ZONA STATISTICA 09)	12080	TO	12	TO (ZONA STATISTICA 19)	11266	TO
3	TO (ZONA STATISTICA 04)	4137	TO	8	TO (ZONA STATISTICA 10)	7303	TO	13	TO (ZONA STATISTICA 26)	15912	TO
4	TO (ZONA STATISTICA 05)	8462	TO	9	TO (ZONA STATISTICA 11)	14114	TO	14	TO (ZONA STATISTICA 27)	7004	TO
5	TO (ZONA STATISTICA 07)	5310	TO	10	TO (ZONA STATISTICA 16)	22416	TO	15	TO (ZONA STATISTICA 28)	3560	TO



N.O.	DENOMINAZIONE	ABIT.	PRO.	N.O.	DENOMINAZIONE	ABIT.	PRO.	N.O.	DENOMINAZIONE	ABIT.	PRO.
1	TO (ZONA STATISTICA 17)	10870	TO	4	TO (ZONA STATISTICA 33)	25306	TO	7	TO (ZONA STATISTICA 53)	23371	TO
2	TO (ZONA STATISTICA 31)	6227	TO	5	TO (ZONA STATISTICA 34)	9135	TO	8	TO (ZONA STATISTICA 54)	3622	TO
3	TO (ZONA STATISTICA 32)	17709	TO	6	TO (ZONA STATISTICA 35)	16478	TO				



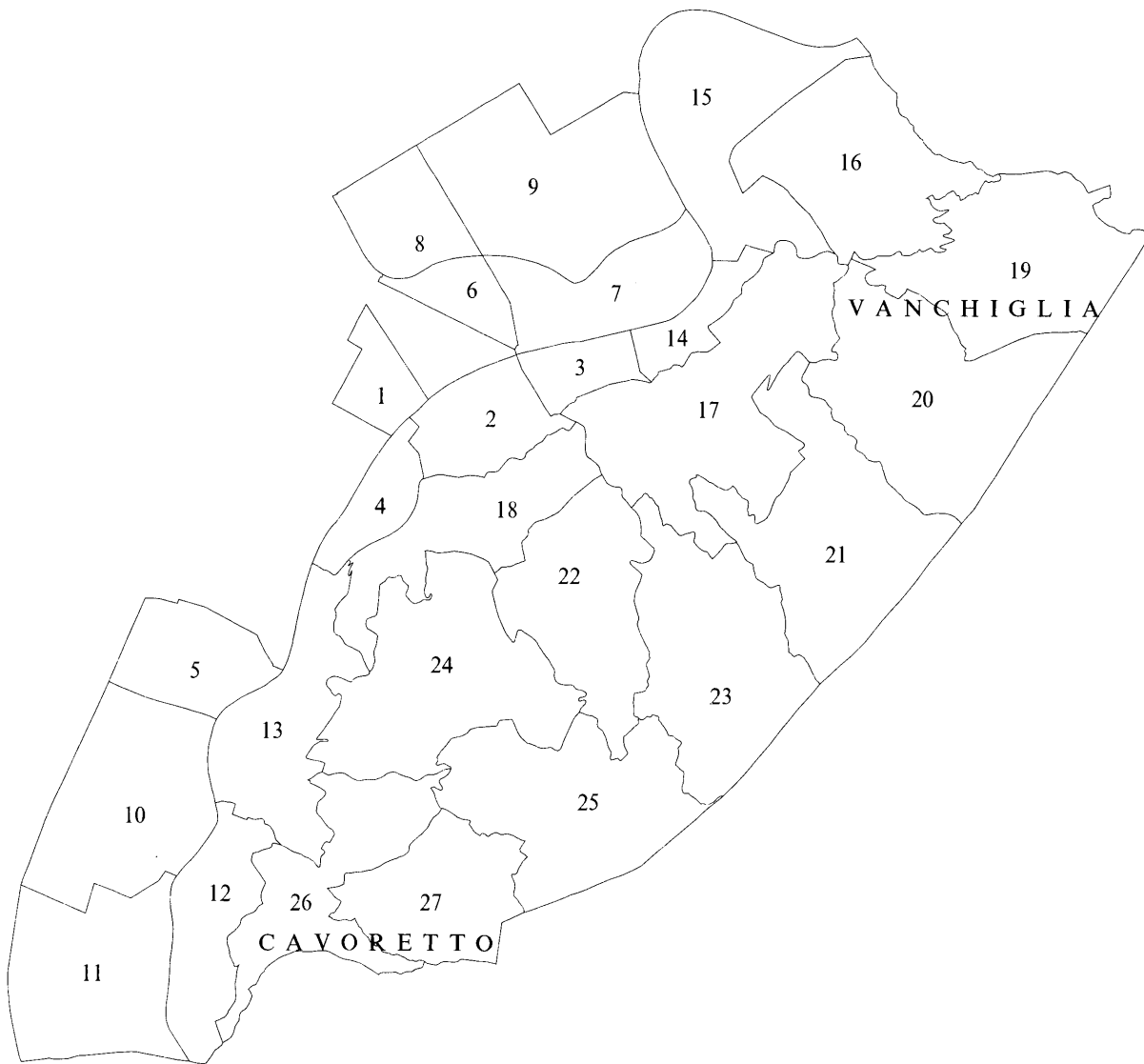
N.O.	DENOMINAZIONE	ABIT.	PRO.	N.O.	DENOMINAZIONE	ABIT.	PRO.	N.O.	DENOMINAZIONE	ABIT.	PRO.
1	TO (ZONA STATISTICA 29)	16562	TO	4	TO (ZONA STATISTICA 48)	30596	TO	7	TO (ZONA STATISTICA 64)	8656	TO
2	TO (ZONA STATISTICA 30)	15970	TO	5	TO (ZONA STATISTICA 49)	313	TO	8	TO (ZONA STATISTICA 65)	13629	TO
3	TO (ZONA STATISTICA 47)	8817	TO	6	TO (ZONA STATISTICA 50)	27188	TO				



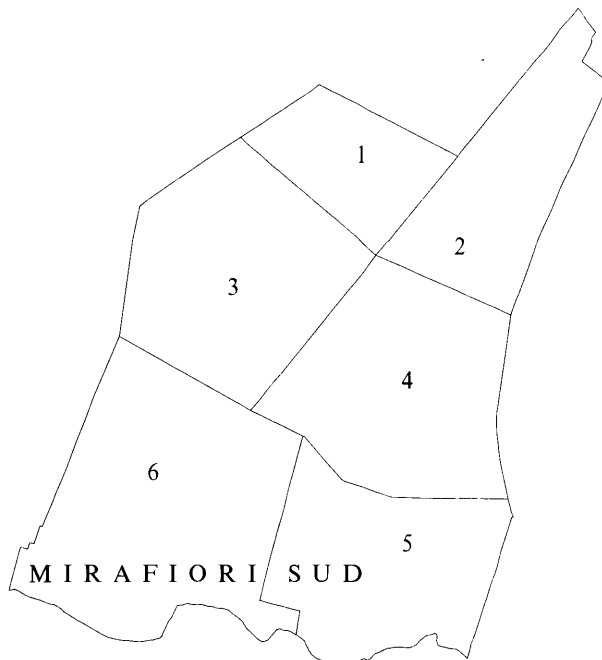
N.O.	DENOMINAZIONE	ABIT.	PRO.	N.O.	DENOMINAZIONE	ABIT.	PRO.	N.O.	DENOMINAZIONE	ABIT.	PRO.
1	TO (ZONA STATISTICA 01)	8318	TO	4	TO (ZONA STATISTICA 25)	9580	TO	7	TO (ZONA STATISTICA 42)	15990	TO
2	TO (ZONA STATISTICA 12)	15801	TO	5	TO (ZONA STATISTICA 38)	26505	TO	8	TO (ZONA STATISTICA 44)	5851	TO
3	TO (ZONA STATISTICA 24)	19625	TO	6	TO (ZONA STATISTICA 39)	8125	TO	9	TO (ZONA STATISTICA 45)	13697	TO



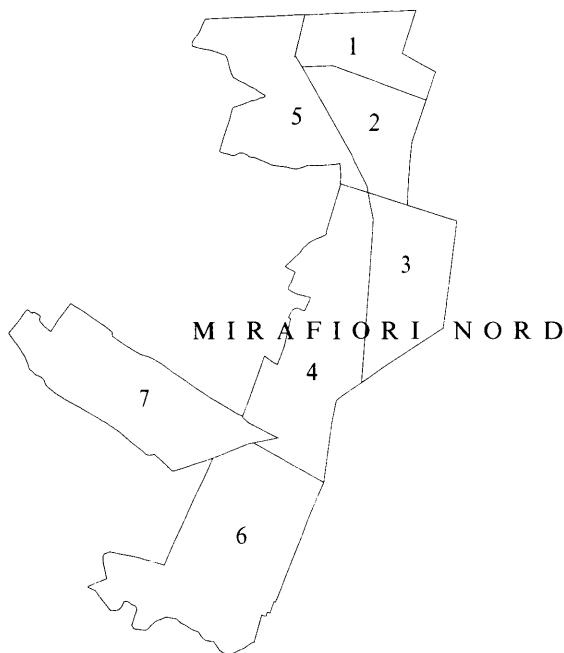
N.O.	DENOMINAZIONE	ABIT.	PRO.	N.O.	DENOMINAZIONE	ABIT.	PRO.	N.O.	DENOMINAZIONE	ABIT.	PRO.
1	TO (ZONA STATISTICA 37)	13559	TO	5	TO (ZONA STATISTICA 46)	8783	TO	9	TO (ZONA STATISTICA 76)	584	TO
2	TO (ZONA STATISTICA 40)	11159	TO	6	TO (ZONA STATISTICA 66)	7438	TO	10	TO (ZONA STATISTICA 77)	7607	TO
3	TO (ZONA STATISTICA 41)	16092	TO	7	TO (ZONA STATISTICA 67)	2779	TO	11	TO (ZONA STATISTICA 78)	4159	TO
4	TO (ZONA STATISTICA 43)	19852	TO	8	TO (ZONA STATISTICA 68)	10323	TO	12	TO (ZONA STATISTICA 79)	12309	TO



N.O.	DENOMINAZIONE	ABIT.	PRO.	N.O.	DENOMINAZIONE	ABIT.	PRO.	N.O.	DENOMINAZIONE	ABIT.	PRO.
1	TO (ZONA STATISTICA 06)	6020	TO	10	TO (ZONA STATISTICA 57)	17593	TO	19	TO (ZONA STATISTICA 80)	443	TO
2	TO (ZONA STATISTICA 13)	6881	TO	11	TO (ZONA STATISTICA 58)	15282	TO	20	TO (ZONA STATISTICA 81)	408	TO
3	TO (ZONA STATISTICA 14)	4023	TO	12	TO (ZONA STATISTICA 69)	2250	TO	21	TO (ZONA STATISTICA 82)	929	TO
4	TO (ZONA STATISTICA 15)	2353	TO	13	TO (ZONA STATISTICA 70)	2846	TO	22	TO (ZONA STATISTICA 83)	1871	TO
5	TO (ZONA STATISTICA 20)	15898	TO	14	TO (ZONA STATISTICA 71)	2615	TO	23	TO (ZONA STATISTICA 84)	650	TO
6	TO (ZONA STATISTICA 21)	2519	TO	15	TO (ZONA STATISTICA 72)	3111	TO	24	TO (ZONA STATISTICA 85)	1493	TO
7	TO (ZONA STATISTICA 22)	18904	TO	16	TO (ZONA STATISTICA 73)	1247	TO	25	TO (ZONA STATISTICA 86)	412	TO
8	TO (ZONA STATISTICA 23)	7239	TO	17	TO (ZONA STATISTICA 74)	2224	TO	26	TO (ZONA STATISTICA 87)	1954	TO
9	TO (ZONA STATISTICA 36)	996	TO	18	TO (ZONA STATISTICA 75)	1728	TO	27	TO (ZONA STATISTICA 88)	715	TO



N.O.	DENOMINAZIONE	ABIT.	PRO.	N.O.	DENOMINAZIONE	ABIT.	PRO.	N.O.	DENOMINAZIONE	ABIT.	PRO.
1	TO (ZONA STATISTICA 55)	22477	TO	3	TO (ZONA STATISTICA 60)	13227	TO	5	TO (ZONA STATISTICA 89)	10496	TO
2	TO (ZONA STATISTICA 56)	24195	TO	4	TO (ZONA STATISTICA 61)	30465	TO	6	TO (ZONA STATISTICA 90)	23299	TO



N.O.	DENOMINAZIONE	ABIT.	PRO.	N.O.	DENOMINAZIONE	ABIT.	PRO.	N.O.	DENOMINAZIONE	ABIT.	PRO.
1	TO (ZONA STATISTICA 51)	19331	TO	4	TO (ZONA STATISTICA 62)	24232	TO	7	TO (ZONA STATISTICA 92)	43	TO
2	TO (ZONA STATISTICA 52)	14349	TO	5	TO (ZONA STATISTICA 63)	20341	TO				
3	TO (ZONA STATISTICA 59)	28397	TO	6	TO (ZONA STATISTICA 91)	7317	TO				



N.O.	DENOMINAZIONE	ABIT.	PRO.	N.O.	DENOMINAZIONE	ABIT.	PRO.	N.O.	DENOMINAZIONE	ABIT.	PRO.
1	AGLIE'	2623	TO	25	COLLERETTO CASTELNUOVO	311	TO	49	QUASSOLO	406	TO
2	ALBIANO D'IVREA	1701	TO	26	COLLERETTO GIACOSA	572	TO	50	QUINCINETTO	1135	TO
3	ALICE SUPERIORE	601	TO	27	COSSANO CANAVESE	528	TO	51	ROMANO CANAVESE	3011	TO
4	ANDRATE	469	TO	28	CUCEGLIO	843	TO	52	RUEGLIO	791	TO
5	AZEGLIO	1186	TO	29	FIORANO CANAVESE	837	TO	53	SALERANO CANAVESE	550	TO
6	BAIRO	768	TO	30	ISSIGLIO	435	TO	54	SAMONE	1493	TO
7	BALDISSERO CANAVESE	547	TO	31	IVREA	24704	TO	55	SAN GIORGIO CANAVESE	2294	TO
8	BANCLETTE	3784	TO	32	LESSOLO	1991	TO	56	SAN GIUSTO CANAVESE	2861	TO
9	BARONE CANAVESE	563	TO	33	LORANZE'	1062	TO	57	SAN MARTINO CANAVESE	763	TO
10	BOLLENGO	1941	TO	34	LUGNACCO	349	TO	58	SCARMAGNO	776	TO
11	BORGIALLO	454	TO	35	MAGLIONE	495	TO	59	SETTIMO ROTTARO	543	TO
12	BORGOFRANCO D'IVREA	3662	TO	36	MERCENASCO	1191	TO	60	SETTIMO VITTONE	1684	TO
13	BORGOMASINO	818	TO	37	MEUGLIANO	123	TO	61	STRAMBINO	239	TO
14	BROSSO	505	TO	38	MONTALENGHE	827	TO	62	STRAMBINELLO	6041	TO
15	BUROLO	1322	TO	39	MONTALTO DORA	3559	TO	63	TAVAGNASCO	843	TO
16	CANDIA CANAVESE	1319	TO	40	NOMAGLIO	360	TO	64	TORRE CANAVESE	604	TO
17	CARAVINO	1053	TO	41	ORIO CANAVESE	790	TO	65	TRAUSELLA	141	TO
18	CAREMA	883	TO	42	PALAZZO CANAVESE	801	TO	66	TRAVERSELLA	460	TO
19	CASCINETTE D'IVREA	1488	TO	43	PARELLA	484	TO	67	VESTIGNÈ	900	TO
20	CASTELLAMONTE	8976	TO	44	PAVONE CANAVESE	4060	TO	68	VIALFRE'	214	TO
21	CASTELNUOVO NIGRA	492	TO	45	PECCO	252	TO	69	VICO CANAVESE	933	TO
22	CHIAVERANO	2225	TO	46	PEROSA CANAVESE	473	TO	70	VIDRACCO	417	TO
23	CHESANUOVA	208	TO	47	PIVERONE	1144	TO	71	VISCHE	1345	TO
24	CINTANO	265	TO	48	QUAGLIUZZO	320	TO	72	VISTRORIO	426	TO



N.O.	DENOMINAZIONE	ABIT.	PRO.	N.O.	DENOMINAZIONE	ABIT.	PRO.	N.O.	DENOMINAZIONE	ABIT.	PRO.
1	BRANDIZZO	7051	TO	10	LAURIANO	1316	TO	19	SAN RAFFAELE CIMENA	2384	TO
2	BROZOLO	387	TO	11	LEINI	12159	TO	20	SAN SEBASTIANO DA PO	1633	TO
3	BRUSASCO	1585	TO	12	LOMBARDORE	1431	TO	21	TORRAZZA PIEMONTE	2194	TO
4	CALUSO	7320	TO	13	MAZZE	3770	TO	22	VEROLENGO	4415	TO
5	CASALBORGONE	1505	TO	14	MONTANARO	5283	TO	23	VERRUA SAVOIA	1282	TO
6	CASTAGNETO PO	1270	TO	15	MONTEU DA PO	764	TO	24	VILLAREGGIA	993	TO
7	CAVAGNOLO	2281	TO	16	RIVAROSSA	1211	TO	25	VOLPIANO	12536	TO
8	CHIVASSO	24758	TO	17	RONDISSONE	1737	TO				
9	FOGLIZZO	2146	TO	18	SAN BENIGNO CANAVESE	5160	TO				



N.O.	DENOMINAZIONE	ABIT.	PRO.	N.O.	DENOMINAZIONE	ABIT.	PRO.	N.O.	DENOMINAZIONE	ABIT.	PRO.
1	ANDEZENO	1693	TO	7	MARENTINO	975	TO	13	RIVALBA	933	TO
2	ARIGNANO	840	TO	8	MOMBELLO DI TORINO	344	TO	14	SAN MAURO TORINESE	16746	TO
3	CASTIGLIONE TORINESE	4940	TO	9	MONTALDO TORINESE	494	TO	15	SCIOLZE	1375	TO
4	CHIARI	31292	TO	10	MORIONDO TORINESE	718	TO	16	SETTIMO TORINESE	45984	TO
5	CINZANO	308	TO	11	PAVAROLO	836	TO				
6	GASSINO TORINESE	8470	TO	12	RIVA PRESSO CHIARI	3563	TO				



N.O.	DENOMINAZIONE	ABIT.	PRO.	N.O.	DENOMINAZIONE	ABIT.	PRO.	N.O.	DENOMINAZIONE	ABIT.	PRO.
1	BALDISSERO TORINESE	2876	TO	5	PECETTO TORINESE	3438	TO	9	SANTENA	10369	TO
2	CAMBIANO	5769	TO	6	PINO TORINESE	8428	TO	10	TROFARELLO	8905	TO
3	ISOLABELLA	279	TO	7	POIRINO	8750	TO	11	VILLASTELLONE	4657	TO
4	MONCALIERI	59700	TO	8	PRALORMO	1616	TO				



N.O.	DENOMINAZIONE	ABIT.	PRO.	N.O.	DENOMINAZIONE	ABIT.	PRO.	N.O.	DENOMINAZIONE	ABIT.	PRO.
1	CANDIOLO	4417	TO	6	LA LOGGIA	6303	TO	11	PANCALIERI	1797	TO
2	CARIGNANO	8647	TO	7	LOMBRIASCO	937	TO	12	PIOBESI TORINESE	2838	TO
3	CARMAGNOLA	24725	TO	8	NICHELINO	44069	TO	13	VIGONE	5081	TO
4	CASTAGNOLE PIEMONTE	1634	TO	9	NONE	7722	TO	14	VINOVO	13435	TO
5	CERCENASCO	1632	TO	10	OSASIO	593	TO	15	VIRLE PIEMONTE	919	TO



N.O.	DENOMINAZIONE	ABIT.	PRO.	N.O.	DENOMINAZIONE	ABIT.	PRO.	N.O.	DENOMINAZIONE	ABIT.	PRO.
1	AIRASCA	3252	TO	4	ORBASSANO	20650	TO	7	SCALENGHE	2740	TO
2	BEINASCO	18744	TO	5	RIVALTA DI TORINO	15971	TO	8	VOLVERA	6894	TO
3	BRUINO	6135	TO	6	RIVOLI	52683	TO				



N.O.	DENOMINAZIONE	ABIT.	PRO.	N.O.	DENOMINAZIONE	ABIT.	PRO.	N.O.	DENOMINAZIONE	ABIT.	PRO.
1	ALPIGNANO	16739	TO	3	GRUGLIASCO	41115	TO				
2	COLLEGNO	47161	TO	4	PIANEZZA	11416	TO				



N.O.	DENOMINAZIONE	ABIT.	PRO.	N.O.	DENOMINAZIONE	ABIT.	PRO.	N.O.	DENOMINAZIONE	ABIT.	PRO.
1	BORGARO TORINESE	10544	TO	6	GROSSO	845	TO	11	SAN MAURIZIO CANAVESE	6600	TO
2	CASELLE TORINESE	13740	TO	7	NOLE	6496	TO	12	VENARIA REALE	30614	TO
3	CIRIÉ	18151	TO	8	ROBASSOMERO	2911	TO	13	VILLANOVA CANAVESE	992	TO
4	DRUENTO	7567	TO	9	SAN CARLO CANAVESE	3365	TO				
5	FIANO	2432	TO	10	SAN FRANCESCO AL CAMPO	3849	TO				



N.O.	DENOMINAZIONE	ABIT.	PRO.	N.O.	DENOMINAZIONE	ABIT.	PRO.	N.O.	DENOMINAZIONE	ABIT.	PRO.
1	ALA DI STURA	503	TO	22	FRASSINETTO	316	TO	43	PRASCORSANO	636	TO
2	ALPETTE	329	TO	23	FRONT	1536	TO	44	PRATIGLIONE	619	TO
3	BALANGERO	2891	TO	24	GERMAGNANO	1302	TO	45	RIBORDONE	118	TO
4	BALME	98	TO	25	GIVOLETTO	1987	TO	46	RIVARA	2509	TO
5	BARBANIA	1391	TO	26	GROSCAVALLO	261	TO	47	RIVAROLO CANAVESE	11737	TO
6	BOSCONERO	2811	TO	27	INGRIA	82	TO	48	ROCCA CANAVESE	1466	TO
7	BUSANO	1261	TO	28	LA CASSA	1056	TO	49	RONCO CANAVESE	477	TO
8	CAFASSE	3545	TO	29	LANZO TORINESE	5228	TO	50	SALASSA	1490	TO
9	CANISCHIO	291	TO	30	LEMIE	271	TO	51	SAN COLOMBANO BELMONTE	341	TO
10	CANTOIRA	541	TO	31	LEVONE	445	TO	52	SAN GILLIO	2317	TO
11	CASELETTE	2717	TO	32	LOCANA	1983	TO	53	SAN PONSO	246	TO
12	CERES	939	TO	33	LUSIGLIE	494	TO	54	SPARONE	1223	TO
13	CERESOLE REALE	167	TO	34	MATHI	4090	TO	55	TRAVES	506	TO
14	CHIALAMBERTO	353	TO	35	MEZZENILE	917	TO	56	USSEGLIO	309	TO
15	CICONIO	347	TO	36	MONASTERO DI LANZO	434	TO	57	VAL DELLA TORRE	3021	TO
16	COASSOLO TORINESE	1313	TO	37	NOASCA	267	TO	58	VALLO TORINESE	721	TO
17	CORIO	3025	TO	38	OGLIANICO	1209	TO	59	VALPERGA	3403	TO
18	CUORGNE'	10248	TO	39	OZEGNA	1157	TO	60	VALPRATO SOANA	176	TO
19	FAVRIA	4225	TO	40	PERTUSIO	652	TO	61	VARISELLA	668	TO
20	FELETTO	2482	TO	41	PESSINETTO	667	TO	62	VAUDA CANAVESE	1273	TO
21	FORNO CANAVESE	4039	TO	42	PONT-CANAVESE	3879	TO	63	VIU'	1273	TO



N.O.	DENOMINAZIONE	ABIT.	PRO.	N.O.	DENOMINAZIONE	ABIT.	PRO.	N.O.	DENOMINAZIONE	ABIT.	PRO.
1	ALMESE	5240	TO	16	EXILLES	261	TO	31	SAN GIORIO DI SUSÀ	905	TO
2	AVIGLIANA	10032	TO	17	GIAGLIONE	665	TO	32	SANGANO	3238	TO
3	BARDONECCHIA	3186	TO	18	GIAVENO	12864	TO	33	SANT'AMBROGIO DI TORINO	3993	TO
4	BORGONE SUSA	2127	TO	19	GRAVERE	617	TO	34	SANT'ANTONINO DI SUSÀ	3930	TO
5	BRUZOLO	1323	TO	20	MATTIE	662	TO	35	SAUZE D'OULX	938	TO
6	BUSSOLENO	6612	TO	21	MEANA DI SUSÀ	858	TO	36	SAUZE DI CESANA	153	TO
7	BUTTIGLIERA ALTA	6605	TO	22	MOMPANERO	635	TO	37	SESTRIERE	796	TO
8	CAPRIE	1752	TO	23	MONCENISIO	42	TO	38	SUSA	6691	TO
9	CESANA TORINESE	937	TO	24	NOVALESA	556	TO	39	TRANA	3083	TO
10	CHIANOCCHO	1501	TO	25	OULX	2202	TO	40	VAIE	1123	TO
11	CHIAMONTE	1015	TO	26	REANO	1347	TO	41	VALGIOIE	587	TO
12	CHIUSA DI SAN MICHELE	1492	TO	27	ROSTA	3630	TO	42	VENAUS	984	TO
13	CLAVIERE	193	TO	28	RUBIANA	1572	TO	43	VILLAR DORA	2151	TO
14	COAZZE	2547	TO	29	SALBERTRAND	441	TO	44	VILLAR FOCCHIARDO	2009	TO
15	CONDOVE	4258	TO	30	SAN DIDERO	352	TO	45	VILLARBASSE	2711	TO



N.O.	DENOMINAZIONE	ABIT.	PRO.	N.O.	DENOMINAZIONE	ABIT.	PRO.	N.O.	DENOMINAZIONE	ABIT.	PRO.
1	ANGROGNA	724	TO	15	LUSERNETTA	497	TO	29	PRAMOLLO	285	TO
2	BIBIANA	2616	TO	16	MACELLO	1143	TO	30	PRAROSTINO	1054	TO
3	BOBBIO PELLICE	608	TO	17	MASSELLO	88	TO	31	ROLETTO	1708	TO
4	BRICHERASIO	3921	TO	18	OSASCO	884	TO	32	RORA'	261	TO
5	BURIASCO	1309	TO	19	PEROSA ARGENTINA	3929	TO	33	ROURE	1019	TO
6	CAMPIGNONE-FENILE	1173	TO	20	FERRERO	902	TO	34	SALZA DI PINEROLO	92	TO
7	CANTALUPA	1750	TO	21	PINASCA	2836	TO	35	SAN GERMANO CHISONE	1710	TO
8	CAVOUR	5226	TO	22	PINEROLO	35331	TO	36	SAN PIETRO VAL LEMINA	1310	TO
9	CUMIANA	6182	TO	23	PIOSSASCO	15554	TO	37	SAN SECONDO DI PINEROLO	3270	TO
10	FENESTRELLE	678	TO	24	PISCINA	2936	TO	38	TORRE PELLICE	4601	TO
11	FROSSASCO	2585	TO	25	POMARETTO	1128	TO	39	USSEAU	231	TO
12	GARZIGLIANA	519	TO	26	PORTE	936	TO	40	VILLA FRANCA PIEMONTE	4746	TO
13	INVERSO PINASCA	655	TO	27	PRAGELATO	454	TO	41	VILLAR PELLICE	1207	TO
14	LUSERNA SAN GIOVANNI	8054	TO	28	PRALI	350	TO	42	VILLAR PEROSA	4241	TO

PIEMONTE 2

CAMERA DEI DEPUTATI - Circoscrizione PIEMONTE 2

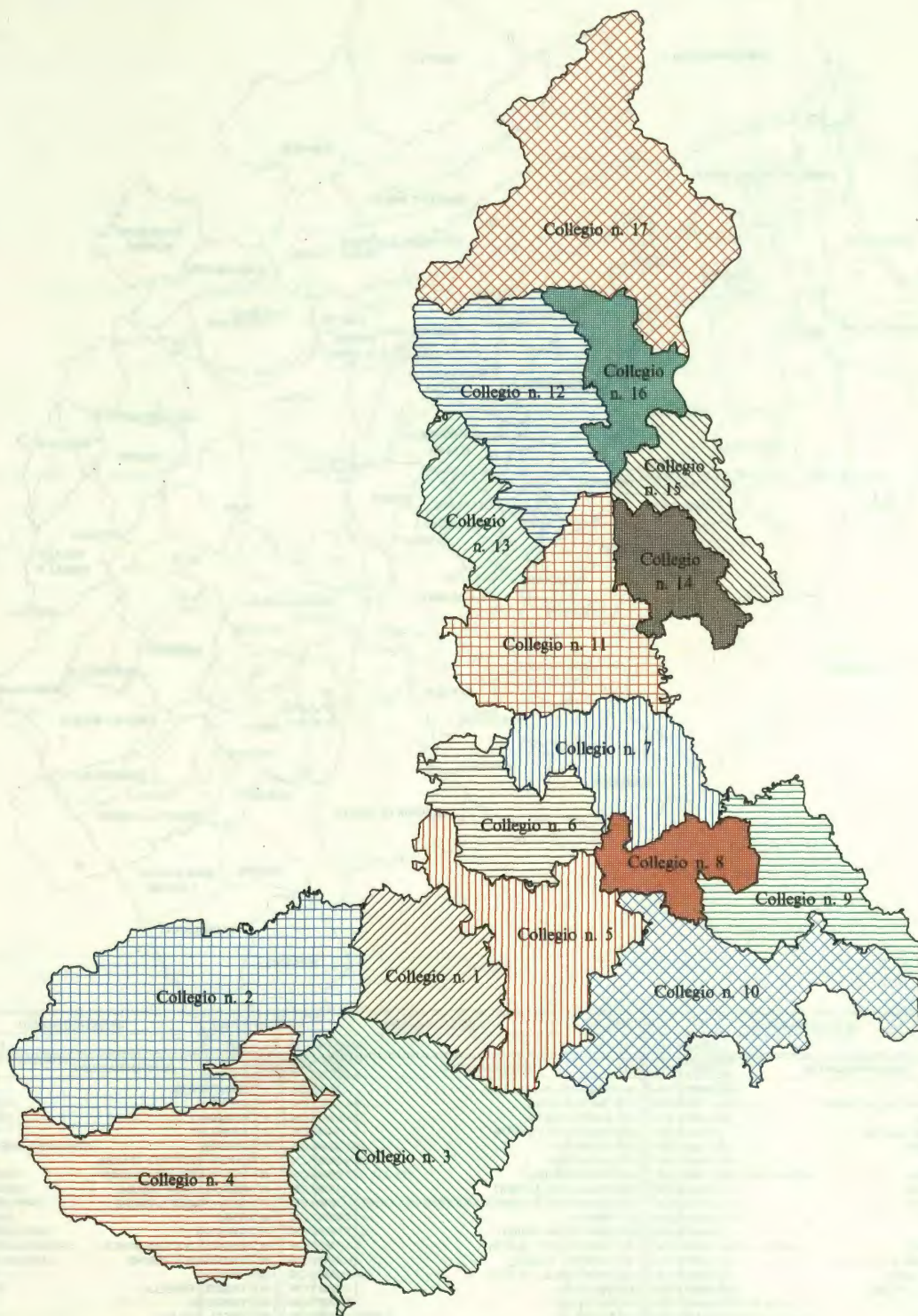
*(Province di Vercelli, Novara, Cuneo, Asti,
Alessandria, Biella, Verbano-Cusio-Ossola)*

Numero di seggi spettanti: 23

di cui in collegi uninominali: 17

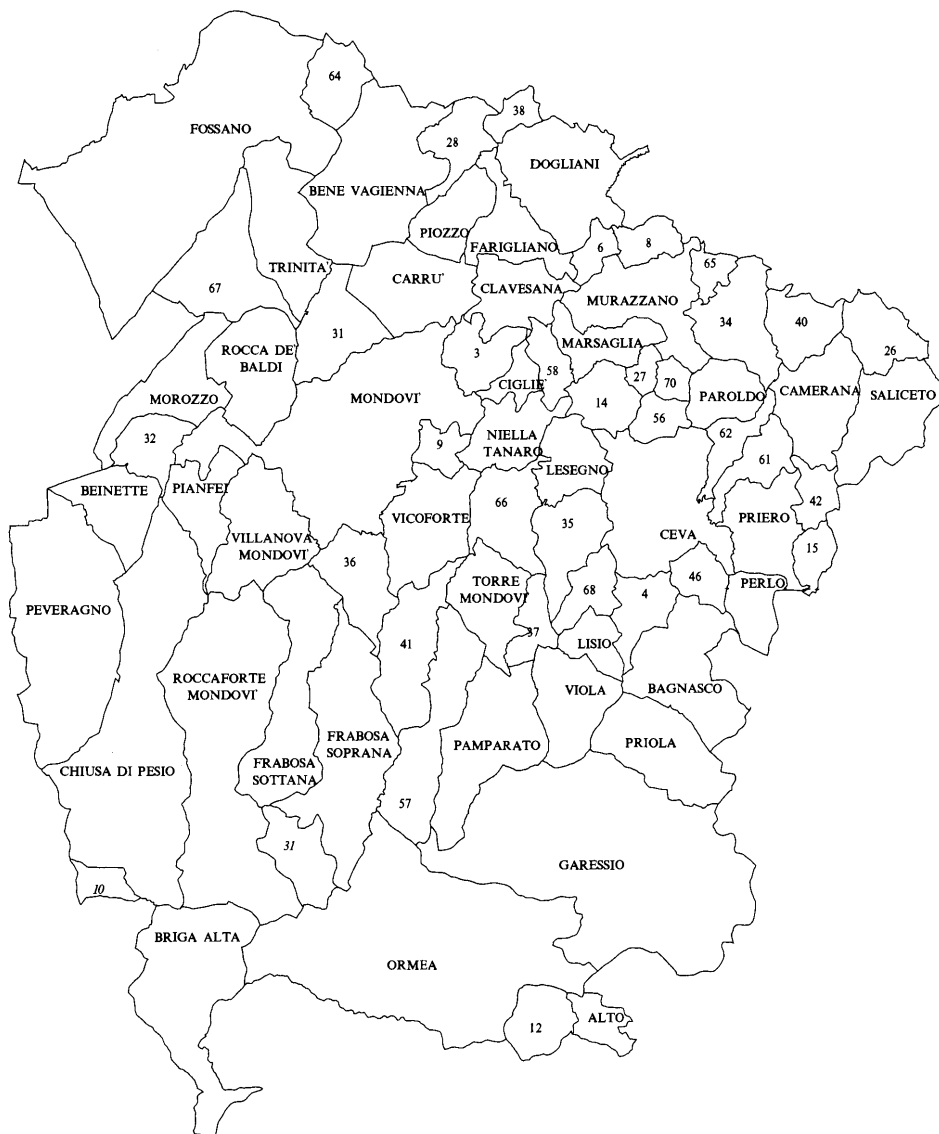
Numero del collegio	Popolazione al censimento 1991	Scostamento dalla media		Numero di comuni	Composizione della popolazione del collegio per provincia (%)
		popolazione	%		
1	131.969	10.452 +	8,60 +	53	CN (100,0)
2	129.672	8.155 +	6,71 +	62	CN (100,0)
3	131.502	9.985 +	8,21 +	74	CN (100,0)
4	131.774	10.257 +	8,44 +	38	CN (100,0)
5	109.842	11.675 -	9,60 -	85	CN (20,3) AT (79,7)
6	120.807	710 -	0,58 -	58	AT (100,0)
7	109.854	11.663 -	9,59 -	52	AL (100,0)
8	109.416	12.101 -	9,95 -	14	AL (100,0)
9	109.539	11.978 -	9,85 -	49	AL (100,0)
10	109.436	12.081 -	9,94 -	75	AL (100,0)
11	130.964	9.447 +	7,77 +	52	VC (100,0)
12	124.223	2.706 +	2,22 +	72	VC (42,6) BI (57,4)
13	119.973	1.544 -	1,27 -	45	BI (100,0)
14	126.126	4.609 +	3,79 +	25	NO (100,0)
15	116.861	4.656 -	3,83 -	31	NO (100,0)
16	122.924	1.407 +	1,15 +	45	NO (74,5) VB (25,5)
17	130.918	9.401 +	7,73 +	64	VB (100,0)
Totale	2.065.800				
Media	121.518				
Comuni della circoscrizione				894	

CAMERA DEI DEPUTATI
Circoscrizione PIEMONTE 2





N.O.	DENOMINAZIONE	ABIT.	PRO.	N.O.	DENOMINAZIONE	ABIT.	PRO.	N.O.	DENOMINAZIONE	ABIT.	PRO.
1	ALBA	29382	CN	19	CORNELIANO D'ALBA	1845	CN	37	POCAPAGLIA	2296	CN
2	ALBARETTO DELLA TORRE	278	CN	20	CRAVANZANA	441	CN	38	RODDI	1108	CN
3	ARGUELLO	186	CN	21	DIANO D'ALBA	2734	CN	39	RODDINO	381	CN
4	BALDISSERO D'ALBA	1023	CN	22	GRINZANE CAVOUR	1613	CN	40	RODELLO	811	CN
5	BARBARESCO	657	CN	23	GUARENE	2546	CN	41	SANFRE'	2155	CN
6	BAROLO	672	CN	24	LA MORRA	2416	CN	42	SANTA VITTORIA D'ALBA	2403	CN
7	BENEVELLO	419	CN	25	LEQUIO BERRIA	586	CN	43	SANTO STEFANO ROERO	1161	CN
8	BORGOMALE	343	CN	26	MAGLIANO ALFIERI	1555	CN	44	SERRALUNGA D'ALBA	479	CN
9	BOSSOLASCO	674	CN	27	MONFORTE D'ALBA	1968	CN	45	SERRAVALLE LANGHE	318	CN
10	BRA	27211	CN	28	MONTA'	4169	CN	46	SINIO	483	CN
11	CANALE	4965	CN	29	MONTALDO ROERO	860	CN	47	SOMANO	426	CN
12	CASTAGNITO	1519	CN	30	MONTALUPO ALBESE	428	CN	48	SOMMARIVA DEL BOSCO	5884	CN
13	CASTIGLIONE FALLETTO	515	CN	31	MONTEU ROERO	1565	CN	49	SOMMARIVA PERNO	2279	CN
14	CERESOLE ALBA	1940	CN	32	MONTICELLO D'ALBA	1760	CN	50	TREISO	709	CN
15	CERRETO LANGHE	383	CN	33	NARZOLE	3081	CN	51	TREZZO TINELLA	363	CN
16	CERVERE	1682	CN	34	NEVIGLIE	428	CN	52	VERDUNO	430	CN
17	CHERASCO	6503	CN	35	NOVELLO	879	CN	53	VEZZA D'ALBA	2008	CN
18	CISSONE	136	CN	36	PIOBESI D'ALBA	913	CN				



N.O.	DENOMINAZIONE	ABIT.	PRO.	N.O.	DENOMINAZIONE	ABIT.	PRO.	N.O.	DENOMINAZIONE	ABIT.	PRO.
1	ALTO	118	CN	26	GOTTASECCA	201	CN	51	PEVERAGNO	4897	CN
2	BAGNASCO	1043	CN	27	IGLIANO	97	CN	52	PIANFEI	1695	CN
3	BASTIA MONDOVI'	604	CN	28	LEQUO TANARO	629	CN	53	PIOZZO	956	CN
4	BATTIFOLLO	273	CN	29	LESEGNÒ	787	CN	54	PRIERO	405	CN
5	BEINETTE	2656	CN	30	LISIO	302	CN	55	PRIOLA	853	CN
6	BELVEDERE LANGHE	358	CN	31	MAGLIANO ALPI	1974	CN	56	ROASCIO	98	CN
7	BENE VAGIENNA	3193	CN	32	MARGARITA	1228	CN	57	ROBURENT	623	CN
8	BONVICINO	127	CN	33	MARSAGLIA	357	CN	58	ROCCA CIGLIE'	218	CN
9	BRIAGLIA	263	CN	34	MOMBARCARO	370	CN	59	ROCCA DE' BALDI	1655	CN
10	BRIGA ALTA	81	CN	35	MOMBASIGLIO	627	CN	60	ROCCAFORTE MONDOVI'	1972	CN
11	CAMERANA	772	CN	36	MONASTERO DI VASCO	1107	CN	61	SALE DELLE LANGHE	513	CN
12	CAPRAUNA	171	CN	37	MONASTEROLO CASOTTO	149	CN	62	SALE SAN GIOVANNI	192	CN
13	CARRU'	3957	CN	38	MONCHIERO	474	CN	63	SALICETO	1564	CN
14	CASTELLINO TANARO	343	CN	39	MONDOVI'	22155	CN	64	SALMOUR	582	CN
15	CASTELNUOVO DI CEVA	143	CN	40	MONESIGLIO	853	CN	65	SAN BENEDETTO BELBO	202	CN
16	CEVA	5568	CN	41	MONTALDO DI MONDOVI'	651	CN	66	SAN MICHELE MONDOVI'	2168	CN
17	CHIUSA DI PESIO	3389	CN	42	MONTEZEMOLO	228	CN	67	SANT'ALBANO STURA	2064	CN
18	CIGLIE'	197	CN	43	MOROZZO	1860	CN	68	SCAGNELLO	220	CN
19	CLAVESANA	941	CN	44	MURAZZANO	882	CN	69	TORRE MONDOVI'	579	CN
20	DOGLIANI	4666	CN	45	NIELLA TANARO	990	CN	70	TORRESINA	84	CN
21	FARIGLIANO	1735	CN	46	NUCETTO	461	CN	71	TRINITA'	1939	CN
22	FOSSANO	23436	CN	47	ORMEA	2284	CN	72	VICOFORTE	2859	CN
23	FRABOSA SOPRANA	1038	CN	48	PAMPARATO	543	CN	73	VILLANOVA MONDOVI'	4757	CN
24	FRABOSA SOTTANA	1197	CN	49	PAROLDO	249	CN	74	VIOLA	498	CN
25	GARESSIO	4018	CN	50	PERLO	164	CN				



N.O.	DENOMINAZIONE	ABIT.	PRO.	N.O.	DENOMINAZIONE	ABIT.	PRO.	N.O.	DENOMINAZIONE	ABIT.	PRO.
1	AIGONE	309	CN	14	DEMONTE	2134	CN	27	ROCCASPARVERA	589	CN
2	ARGENTERA	97	CN	15	ENTRACQUE	878	CN	28	ROCCAVIONE	2786	CN
3	BERNEZZO	2554	CN	16	GAIOLA	387	CN	29	SAMBUCO	110	CN
4	BORGO SAN DALMAZZO	10939	CN	17	LIMONE PIEMONTE	1581	CN	30	TARANTASCA	1822	CN
5	BOVES	8827	CN	18	MOIOLA	320	CN	31	VALDIERI	1054	CN
6	BUSCA	8913	CN	19	MONTANERA	669	CN	32	VALGRANA	775	CN
7	CARAGLIO	5721	CN	20	MONTEMALE DI CUNEO	238	CN	33	VALLORIANTE	206	CN
8	CASTELLETTO STURA	1072	CN	21	MONTEROSSO GRANA	559	CN	34	VERNANTE	1477	CN
9	CASTELMAGNO	163	CN	22	PIETRAPORZIO	132	CN	35	VIGNOLO	1745	CN
10	CENTALLO	5846	CN	23	PRADLEVES	348	CN	36	VILLAFALLETTO	2977	CN
11	CERVASCA	3673	CN	24	RITTANA	163	CN	37	VINADIO	801	CN
12	COSTIGLIOLE SALUZZO	3097	CN	25	ROASCHIA	209	CN	38	VOTTIGNASCO	559	CN
13	CUNEO	55794	CN	26	ROBILLANTE	2250	CN				



N.O.	DENOMINAZIONE	ABIT.	PRO.	N.O.	DENOMINAZIONE	ABIT.	PRO.	N.O.	DENOMINAZIONE	ABIT.	PRO.
1	BERGOLO	73	CN	30	CALAMANDRANA	1459	AT	59	MOMBERCELLI	2197	AT
2	ROSIA	225	CN	31	CALOSSO	1356	AT	60	MONASTERO BORMIDA	1008	AT
3	CAMO	235	CN	32	CANELLI	10425	AT	61	MONGARDINO	891	AT
4	CASTELLETTO UZZONE	395	CN	33	CASSINASCO	610	AT	62	MONTABONE	382	AT
5	CASTELLINALDO	783	CN	34	CASTAGNOLE DELLE LANZE	3486	AT	63	MONTALDO SCARAMPI	605	AT
6	CASTIGLIONE TINELLA	949	CN	35	CASTEL BOGLIONE	702	AT	64	MONTEGROSSO D'ASTI	2099	AT
7	CASTINO	549	CN	36	CASTEL ROCCHERO	464	AT	65	NIZZA MONFERRATO	10031	AT
8	CORTEMILIA	2587	CN	37	CASTELLETTO MOLINA	165	AT	66	OLMO GENTILE	140	AT
9	COSSANO BELBO	1145	CN	38	CASTELLO DI ANNONE	1713	AT	67	QUARANTI	211	AT
10	FEISOGGIO	459	CN	39	CASTELNUOVO BELBO	878	AT	68	REVIGLIASCO D'ASTI	816	AT
11	GORZEGNO	441	CN	40	CASTELNUOVO CALCEA	795	AT	69	ROCCA D'ARAZZO	919	AT
12	GOVONE	1960	CN	41	CELLARENGO	508	AT	70	ROCCAVERANO	644	AT
13	LEVICE	344	CN	42	CELLE ENOMONDO	502	AT	71	ROCCHETTA PALAFAEA	433	AT
14	MANGO	1348	CN	43	CERRO TANARO	584	AT	72	ROCCHETTA TANARO	1501	AT
15	NEIVE	2757	CN	44	CESSOLE	489	AT	73	SAN DAMIANO D'ASTI	7263	AT
16	NIELLA BELBO	457	CN	45	CISTERNA D'ASTI	1206	AT	74	SAN GIORGIO SCARAMPI	166	AT
17	PERLETTO	337	CN	46	COAZZOLO	282	AT	75	SAN MARTINO ALFIERI	705	AT
18	PEZZOLO VALLE UZZONE	403	CN	47	CORTIGLIONE	560	AT	76	SAN MARZANO OLIVETO	934	AT
19	PRIOCCA	1784	CN	48	COSTIGLIOLE D'ASTI	5940	AT	77	SAN PAOLO SOLBRITO	856	AT
20	PRUNETTO	502	CN	49	DUSINO SAN MICHELE	822	AT	78	SEROLE	189	AT
21	ROCCHETTA BELBO	204	CN	50	FERRERE	1307	AT	79	SESSAME	303	AT
22	SANTO STEFANO BELBO	4137	CN	51	FONTANILE	563	AT	80	VAGLIO SERRA	273	AT
23	TORRE BORMIDA	243	CN	52	INCISA SCAPACCINO	2054	AT	81	VALFENERA	1993	AT
24	AGLIANO	1719	AT	53	ISOLA D'ASTI	2061	AT	82	VESIME	779	AT
25	ANTIGNANO	992	AT	54	LOAZZOLO	397	AT	83	VIGLIANO D'ASTI	792	AT
26	AZZANO D'ASTI	327	AT	55	MARANZANA	335	AT	84	VILLANOVA D'ASTI	4391	AT
27	BELVEGLIO	339	AT	56	MOASCA	398	AT	85	VINCHIO	725	AT
28	BRUNO	394	AT	57	MOMBALDONE	291	AT				
29	BUBBIO	936	AT	58	MOMBARUZZO	1220	AT				



N.O.	DENOMINAZIONE	ABIT.	PRO.	N.O.	DENOMINAZIONE	ABIT.	PRO.	N.O.	DENOMINAZIONE	ABIT.	PRO.
1	ALBUGNANO	417	AT	21	CORSIONE	185	AT	41	PIEA	505	AT
2	ARAMENGO	522	AT	22	CORTANDONE	253	AT	42	PINO D'ASTI	189	AT
3	ASTI	73557	AT	23	CORTANZE	295	AT	43	PIOVA MASSAIA	649	AT
4	BALDICHIERI D'ASTI	995	AT	24	CORTAZZONE	539	AT	44	PORTACOMARO	1844	AT
5	BERZANO DI SAN PIETRO	354	AT	25	COSSOMBRATO	426	AT	45	REFRANCORE	1546	AT
6	BUTTIGLIERA D'ASTI	1954	AT	26	CUNICO	470	AT	46	ROATTO	323	AT
7	CALLIANO	1393	AT	27	FRINCO	636	AT	47	ROBELLA	560	AT
8	CAMERANO CASASCO	445	AT	28	GRANA	675	AT	48	SCANDELUZZA	250	AT
9	CANTARANA	733	AT	29	GRAZZANO BADOGGIO	705	AT	49	SCURZOLENGO	569	AT
10	CAPRIGLIO	230	AT	30	MARETTO	345	AT	50	SETTIME	520	AT
11	CASORZO	697	AT	31	MONALE	843	AT	51	SOGLIO	150	AT
12	CASTAGNOLE MONFERRATO	1226	AT	32	MONCALVO	3523	AT	52	TIGLIOLE	1489	AT
13	CASTELL'ALFERO	2580	AT	33	MONCUCCO TORINESE	749	AT	53	TONCO	919	AT
14	CASTELLERO	281	AT	34	MONTAFIA	855	AT	54	TONENGO	186	AT
15	CASTELNUOVO DON BOSCO	2793	AT	35	MONTECHIARO D'ASTI	1395	AT	55	VIALE	258	AT
16	CERRETO D'ASTI	276	AT	36	MONTEMAGNO	1180	AT	56	VIARIGI	1103	AT
17	CHIUSANO D'ASTI	255	AT	37	MONTIGLIO	1429	AT	57	VILLA SAN SECONDO	408	AT
18	CINAGLIO	426	AT	38	MORANSENGO	208	AT	58	VILLAFRANCA D'ASTI	2867	AT
19	COCCONATO	1548	AT	39	PASSERANO MARMORITO	440	AT				
20	COLCAGVANO	147	AT	40	PENANGO	492	AT				



N.O.	DENOMINAZIONE	ABIT.	PRO.	N.O.	DENOMINAZIONE	ABIT.	PRO.	N.O.	DENOMINAZIONE	ABIT.	PRO.
1	ALFIANO NATTA	806	AL	19	GABIANO	1360	AL	37	QUARGNENTO	1281	AL
2	ALTAVILLA MONFERRATO	516	AL	20	GIAROLE	723	AL	38	ROSIGNANO MONFERRATO	1594	AL
3	BALZOLA	1586	AL	21	LU	1295	AL	39	SALA MONFERRATO	501	AL
4	BORGO SAN MARTINO	1382	AL	22	MIRABELLO MONFERRATO	1355	AL	40	SAN GIORGIO MONFERRATO	1325	AL
5	BOZZOLE	329	AL	23	MOMBELLO MONFERRATO	1148	AL	41	SAN SALVATORE MONFERRATO	4767	AL
6	CAMAGNA MONFERRATO	596	AL	24	MONCESTINO	229	AL	42	SERRALUNGA DI CREA	644	AL
7	CAMINO	845	AL	25	MORANO SUL PO	1558	AL	43	SOLOGHELLO	254	AL
8	CASALE MONFERRATO	38962	AL	26	MURISENGO	1670	AL	44	TERRUGGIA	767	AL
9	CASTELLETO MERLI	486	AL	27	OCCIMIANO	1415	AL	45	TICINETO	1357	AL
10	CASTELLETO MONFERRATO	1289	AL	28	ODALENGO GRANDE	524	AL	46	TREVILLE	296	AL
11	CELLA MONTE	516	AL	29	ODALENGO PICCOLO	280	AL	47	VALENZA	21402	AL
12	CERESETO	426	AL	30	OLIVOLA	152	AL	48	VALMACCA	1153	AL
13	CERRINA MONFERRATO	1612	AL	31	OTTIGLIO	724	AL	49	VIGNALE MONFERRATO	1147	AL
14	CONIOLO	398	AL	32	OZZANO MONFERRATO	1591	AL	50	VILLADEATI	572	AL
15	CONZANO	868	AL	33	PECETTO DI VALENZA	1249	AL	51	VILLAMIROGLIO	331	AL
16	CUCCARO MONFERRATO	404	AL	34	POMARO MONFERRATO	416	AL	52	VILLANOVA MONFERRATO	1700	AL
17	FRASSINELLO MONFERRATO	614	AL	35	PONTSTURA	1639	AL				
18	FRASSINETO PO	1363	AL	36	PONZANO MONFERRATO	437	AL				



N.O.	DENOMINAZIONE	ABIT.	PRO.	N.O.	DENOMINAZIONE	ABIT.	PRO.	N.O.	DENOMINAZIONE	ABIT.	PRO.
1	ALESSANDRIA	90753	AL	6	FUBINE	1701	AL	11	PIOVERA	718	AL
2	CASAL CERMELLI	1127	AL	7	MASIO	1552	AL	12	QUATTORDIO	1922	AL
3	CASTELLAZZO BORMIDA	4254	AL	8	MONTECASTELLO	353	AL	13	RIVARONE	345	AL
4	CASTELSPINA	371	AL	9	OVIGLIO	1312	AL	14	SOLERO	1718	AL
5	FELIZZANO	2510	AL	10	PIETRA MARAZZI	780	AL				



N.O.	DENOMINAZIONE	ABIT.	PRO.	N.O.	DENOMINAZIONE	ABIT.	PRO.	N.O.	DENOMINAZIONE	ABIT.	PRO.
1	ALLUVIONI CAMBIO'	1040	AL	18	DERNICE	292	AL	35	PASTURANA	882	AL
2	ALZANO SCRIVIA	374	AL	19	FABBRICA CURONE	952	AL	36	PONTECURONE	4224	AL
3	AVOLASCA	329	AL	20	FRESONARA	691	AL	37	POZZOL GROPPA	419	AL
4	BASALUZZO	1884	AL	21	FRUGAROLO	1873	AL	38	POZZOLO FORMIGARO	4785	AL
5	BASSIGNANA	1709	AL	22	GARBAGNA	661	AL	39	SALE	4363	AL
6	BERZANO DI TORTONA	143	AL	23	GAVAZZANA	126	AL	40	SAN SEBASTIANO CURONE	585	AL
7	BOSCO MARENGO	2401	AL	24	GREMIASCO	403	AL	41	SANTAGATA FOSSILI	362	AL
8	BRIGNANO-FRASCATA	563	AL	25	GUAZZORA	353	AL	42	SAREZZANO	1086	AL
9	CARBONARA SCRIVIA	1016	AL	26	ISOLA SANTANTONIO	791	AL	43	SPINETO SCRIVIA	349	AL
10	CAREZZANO	494	AL	27	MOLINO DEI TORTI	804	AL	44	TORTONA	27220	AL
11	CASALNOCETO	882	AL	28	MOMPERONE	267	AL	45	VIGUZZOLO	3036	AL
12	CASASCO	171	AL	29	MONLEALE	697	AL	46	VILLALVERNIA	914	AL
13	CASSANO SPINOLA	2047	AL	30	MONTACUTO	392	AL	47	VILLAROMAGNANO	690	AL
14	CASTELLAR GUIDOBONO	380	AL	31	MONTEGIOCO	276	AL	48	VOLPEDO	1214	AL
15	CASTELLAR GUIDOBONO	5859	AL	32	MONTEMARZINO	368	AL	49	VOLPEGLINO	161	AL
16	CERRETO GRUE	360	AL	33	NOVI LIGURE	30021	AL				
17	COSTA VESCOVATO	363	AL	34	PADERNA	267	AL				



N.O.	DENOMINAZIONE	ABIT.	PRO.	N.O.	DENOMINAZIONE	ABIT.	PRO.	N.O.	DENOMINAZIONE	ABIT.	PRO.
1	ACQUI TERME	20357	AL	26	CAVATORE	320	AL	51	PARODI LIGURE	745	AL
2	ALBERA LIGURE	405	AL	27	CREMOLINO	828	AL	52	PONZI	727	AL
3	ALICE BEL COLLE	852	AL	28	DENICE	243	AL	53	PONZONE	1120	AU
4	ARQUATA SCRIVIA	6121	AL	29	FRACONALTO	292	AL	54	PRASCO	493	AL
5	BELFORTE MONFERRATO	396	AL	30	FRANCAVILLA BISIO	414	AL	55	PREDOSA	2104	AL
6	BERGAMASCO	806	AL	31	FRASCARO	412	AL	56	RICALDONE	677	AL
7	BISTAGNO	1737	AL	32	GAMALERO	779	AL	57	RIVALTA BORMIDA	1450	AL
8	BORGHETTO DI BORBERA	1793	AL	33	GAVI	4569	AL	58	ROCCA GRIMALDA	1260	AL
9	BORGORATTO ALESSANDRINO	614	AL	34	GROGNARDO	328	AL	59	ROCCAFORTE LIGURE	167	AL
10	BOSIO	1217	AL	35	GRONDONA	511	AL	60	ROCCETTA LIGURE	263	AL
11	CABELLA LIGURE	754	AL	36	LERMA	738	AL	61	SAN CRISTOFORO	572	AL
12	CANTALUPO LIGURE	582	AL	37	MALVICINO	117	AL	62	SARDIGLIANO	460	AL
13	CAPRIATA D'ORBA	1839	AL	38	MELAZZO	1100	AL	63	SERRAVALLE SCRIVIA	6243	AL
14	CARENTINO	326	AL	39	MERANA	194	AL	64	SEZZADIO	1445	AL
15	CARPENETO	959	AL	40	MOLARE	2034	AL	65	SILVANO DORBA	1775	AL
16	CARREGA LIGURE	148	AL	41	MONGIARDINO LIGURE	237	AL	66	SPIGNO MONFERRATO	1403	AL
17	CARROSIO	474	AL	42	MONTALDEO	364	AL	67	STAZZANO	1987	AL
18	CARTOSIO	817	AL	43	MONTALDO BORMIDA	663	AL	68	STREVI	1835	AL
19	CASALEGGIO BOIRO	339	AL	44	MONTECHIARO D'ACQUI	585	AL	69	TAGLILO MONFERRATO	1392	AL
20	CASSINE	3130	AL	45	MORBELLO	489	AL	70	TASSAROLO	558	AL
21	CASSINELLE	798	AL	46	MORNESE	725	AL	71	TERZO	858	AL
22	CASTELLANIA	105	AL	47	MORSASCO	687	AL	72	TRISOBBIO	646	AL
23	CASTELLETTO DERRO	167	AL	48	ORSARA BORMIDA	418	AL	73	VIGNOLE BORBERA	1991	AL
24	CASTELLETTO D'ORBA	1849	AL	49	OVADA	12212	AL	74	VISIONE	1201	AL
25	CASTELNUOVO BORMIDA	702	AL	50	PARETO	703	AL	75	VOLTAGGIO	815	AL



N.O.	DENOMINAZIONE	ABIT.	PRO.	N.O.	DENOMINAZIONE	ABIT.	PRO.	N.O.	DENOMINAZIONE	ABIT.	PRO.
1	ALBANO VERCELLESE	340	VC	19	DESANA	1053	VC	37	RIVE	385	VC
2	ALICE CASTELLO	2474	VC	20	FONTANETTO PO	1190	VC	38	RONSECCO	673	VC
3	ARBORIO	1007	VC	21	FORMIGLIANA	625	VC	39	ROVASENDA	1056	VC
4	ASIGLIANO VERCELLESE	1446	VC	22	GHISLARENCO	793	VC	40	SALASCO	240	VC
5	BALOCCO	267	VC	23	GREGGIO	388	VC	41	SALI VERCELLESE	174	VC
6	BIANZE	2166	VC	24	LAMPORO	500	VC	42	SALUGGIA	4063	VC
7	BORGO D'ALE	2685	VC	25	LENTA	890	VC	43	SAN GERMANO VERCELLESE	1917	VC
8	BORGO VERCELLI	2149	VC	26	LIGNANA	480	VC	44	SAN GIACOMO VERCELLESE	435	VC
9	BURONZO	1021	VC	27	LIVORNO FERRARIS	4495	VC	45	SANTHIA	9308	VC
10	CARESANA	1159	VC	28	MONCRIVELLO	1460	VC	46	STROPPIANA	1179	VC
11	CARESANABLOT	768	VC	29	MOTTA DE CONTI	896	VC	47	TRICERRO	637	VC
12	CARISIO	992	VC	30	OLCCENENGO	568	VC	48	TRINO	8217	VC
13	CASANOVA ELVO	239	VC	31	OLDENICO	268	VC	49	TRONZANO VERCELLESE	3524	VC
14	CIGLIANO	4654	VC	32	PALAZZOLO VERCELLESE	1325	VC	50	VERCELLI	49458	VC
15	COLLOBIANO	135	VC	33	PERTENGO	367	VC	51	VILLARBOIT	581	VC
16	COSTANZANA	912	VC	34	PEZZANA	1087	VC	52	VILLATA	1620	VC
17	CRESCENTINO	7150	VC	35	PRAROLO	585	VC				
18	CROVA	472	VC	36	QUINTO VERCELLESE	491	VC				



N.O.	DENOMINAZIONE	ABIT.	PRO.	N.O.	DENOMINAZIONE	ABIT.	PRO.	N.O.	DENOMINAZIONE	ABIT.	PRO.
1	ALAGNA VALSESIA	432	VC	25	RIVA VALDOBBIÀ	239	VC	49	GIFFLENGA	106	BI
2	BALMUCCIA	117	VC	26	ROASIO	2495	VC	50	LESSONA	2301	BI
3	BOCCIOLETO	339	VC	27	ROSSA	203	VC	51	MASSERANO	2283	BI
4	BORGOSIESA	14731	VC	28	SABBIA	134	VC	52	MEZZANA MORTIGLIENGO	746	BI
5	BREIA	199	VC	29	SCOPELLO	390	VC	53	MOSSO SANTA MARIA	1748	BI
6	CAMPERTOGNO	234	VC	30	SCOPELLO	454	VC	54	MOTTALCIATA	1343	BI
7	CARCOFORO	84	VC	31	SERRAVALLE SESA	5040	VC	55	PETTINENGO	1703	BI
8	CELLIO	851	VC	32	VALDUGGIA	2416	VC	56	PIATTO	507	BI
9	CERVATTO	51	VC	33	VARALLO	8025	VC	57	PISTOLESA	164	BI
10	CIVIASCO	236	VC	34	VOCCA	151	VC	58	PORTULA	1651	BI
11	CRAVAGLIANA	312	VC	35	AILOCHE	333	BI	59	PRAY	2683	BI
12	FOBELLO	310	VC	36	BIOGLIO	1084	BI	60	QUAREGNA	1296	BI
13	GATTINARA	8701	VC	37	BRUSNENGO	2048	BI	61	SELVE MARCONE	113	BI
14	GUARDABOSONE	322	VC	38	CALLABIANA	170	BI	62	SOPRANA	940	BI
15	LOZZOLO	815	VC	39	CAMANDONA	435	BI	63	SOSTEGNO	773	BI
16	MOLLIA	113	VC	40	CAPRILE	220	BI	64	STRONA	1216	BI
17	PILA	114	VC	41	CASAPINTA	461	BI	65	TRIVERO	7331	BI
18	PIODE	182	VC	42	CASTELLETTO CERVO	755	BI	66	VALDENGO	2440	BI
19	POSTUA	559	VC	43	CERRETO CASTELLO	568	BI	67	VALLANZENGO	262	BI
20	QUARONA	4114	VC	44	COGGIOLA	2579	BI	68	VALLE MOSSO	4350	BI
21	RASSA	82	VC	45	COSSATO	15321	BI	69	VALLE SAN NICOLAO	1206	BI
22	RIMA SAN GIUSEPPE	85	VC	46	CREVACUORE	1935	BI	70	VEGLIO	706	BI
23	RIMASCO	180	VC	47	CROSA	343	BI	71	VIGLIANO BIELLESE	8286	BI
24	RIMELLA	195	VC	48	CURINO	507	BI	72	VILLA DEL BOSCO	405	BI



N.O.	DENOMINAZIONE	ABIT.	PRO.	N.O.	DENOMINAZIONE	ABIT.	PRO.	N.O.	DENOMINAZIONE	ABIT.	PRO.
1	ANDORNO MICCA	3681	BI	16	MIAGLIANO	624	BI	31	SALA BIELLESE	615	BI
2	BENNA	1111	BI	17	MONGRANDO	4020	BI	32	SALUSSOLA	2106	BI
3	BIELLA	48324	BI	18	MUZZANO	653	BI	33	SAN PAOLO CERVO	183	BI
4	BORRIANA	914	BI	19	NETRO	989	BI	34	SANDIGLIANO	2662	BI
5	CAMBURZANO	1223	BI	20	OCCHIEPPO INFERIORE	4194	BI	35	SORDEVOLO	1304	BI
6	CAMPIGLIA CERVO	200	BI	21	OCCHIEPPO SUPERIORE	2812	BI	36	TAVIGLIANO	861	BI
7	CANDELO	7697	BI	22	PIEDICAVALLO	191	BI	37	TERNENGO	320	BI
8	CAVAGLIA'	3612	BI	23	POLLONE	2135	BI	38	TOLLEGGNO	2928	BI
9	CERRIONE	2628	BI	24	PONDERANO	3696	BI	39	TORRAZZO	195	BI
10	DONATO	731	BI	25	PRALUNGO	2730	BI	40	VERRONE	1133	BI
11	DORZANO	387	BI	26	QUITTENGO	253	BI	41	VILLANOVA BIELLESE	209	BI
12	GAGLIANICO	3934	BI	27	RONCO BIELLESE	1514	BI	42	VIVERONE	1351	BI
13	GRAGLIA	1615	BI	28	ROPOLO	787	BI	43	ZIMONE	404	BI
14	MAGNANO	381	BI	29	ROSAZZA	118	BI	44	ZUBIENA	1129	BI
15	MASSAZZA	619	BI	30	SAGLIANO MICCA	1811	BI	45	ZUMAGLIA	989	BI



N.O.	DENOMINAZIONE	ABIT.	PRO.	N.O.	DENOMINAZIONE	ABIT.	PRO.	N.O.	DENOMINAZIONE	ABIT.	PRO.
1	BIANDRATE	1184	NO	10	CASTELLAZZO NOVARESE	272	NO	19	SAN PIETRO MOSEZZO	1674	NO
2	BORGOLAVEZZARO	1863	NO	11	GARBAGNA NOVARESE	851	NO	20	SILLAVENGO	588	NO
3	BRIONA	1117	NO	12	GRANOZZO CON MONTICELLO	1065	NO	21	TERDOBBIATE	486	NO
4	CALTIGNAGA	2212	NO	13	LANDIONA	633	NO	22	TORNACO	839	NO
5	CARPIGNANO SESIA	2495	NO	14	MANDELLO VITTA	269	NO	23	VESPOLATE	2108	NO
6	CASALBELTRAME	673	NO	15	NIBBIOLA	641	NO	24	VICOLUNGO	815	NO
7	CASALEGGIO NOVARA	766	NO	16	NOVARA	10112	NO	25	VINZAGLIO	607	NO
8	CASALINO	1504	NO	17	RECETTO	854	NO				
9	CASALVOLONE	797	NO	18	SAN NAZZARO SESIA	701	NO				



N.O.	DENOMINAZIONE	ABIT.	PRO.	N.O.	DENOMINAZIONE	ABIT.	PRO.	N.O.	DENOMINAZIONE	ABIT.	PRO.
1	AGRATE CONTURBIA	1039	NO	12	CRESSA	1448	NO	23	POMBIA	1291	NO
2	BARENGO	941	NO	13	DIVIGNANO	1093	NO	24	ROMENTINO	4401	NO
3	BELLINZAGO NOVARESE	8140	NO	14	FARA NOVARESE	2087	NO	25	SIZZANO	1434	NO
4	BOGOGNO	1122	NO	15	FONTANETO D'AGOGNA	2472	NO	26	SOZZAGO	732	NO
5	BORGO TICINO	3329	NO	16	GALLIATE	13341	NO	27	SUNO	2734	NO
6	CAMERI	9331	NO	17	GATTICO	3077	NO	28	TRECATE	14845	NO
7	CASTELLETO SOPRA TICINO	7965	NO	18	GHEMME	3816	NO	29	VAPRIO D'AGOGNA	920	NO
8	CAVAGLIETTO	407	NO	19	MARANO TICINO	1328	NO	30	VARALLO POMBIA	4107	NO
9	CAVAGLIO D'AGOGNA	1277	NO	20	MEZZOMERICO	776	NO	31	VERUNO	1378	NO
10	CERANO	7070	NO	21	MOMO	2881	NO				
11	COMIGNAGO	765	NO	22	OLEGGIO	11314	NO				



NO.	DENOMINAZIONE	ABIT.	PRO.	NO.	DENOMINAZIONE	ABIT.	PRO.	NO.	DENOMINAZIONE	ABIT.	PRO.
1	AMENO	891	NO	16	LESSA	2309	NO	31	SAN MAURIZIO D'OPAGLIO	2818	NO
2	ARMENO	2166	NO	17	MAGGIORA	1579	NO	32	SORISO	767	NO
3	ARONA	15543	NO	18	MASSINO VISCONTI	967	NO	33	AROLA	291	VB
4	BOCA	1125	NO	19	MEINA	2089	NO	34	CASALE CORTE CERRO	3035	VB
5	BOLZANO NOVARESE	950	NO	20	MIASINO	932	NO	35	CESARA	579	VB
6	BORGOMANERO	19102	NO	21	NEBBIUNO	1299	NO	36	GERMAGNO	199	VB
7	BRIGA NOVARESE	2603	NO	22	OLEGGIO CASTELLO	1398	NO	37	GRAVELLONA TOCE	7854	VB
8	CAVALLIRIO	1012	NO	23	ORTA SAN GIULIO	1009	NO	38	LOREGLIA	357	VB
9	COLAZZA	417	NO	24	PARUZZARO	1396	NO	39	MADONNA DEL SASSO	417	VB
10	CUREGGIO	2139	NO	25	PELLA	1180	NO	40	MASSIOLA	192	VB
11	DORMELLETO	2593	NO	26	PETTENASCO	1218	NO	41	NONIO	851	VB
12	GARGALLO	1557	NO	27	PISANO	595	NO	42	OMEGNA	15371	VB
13	GOZZANO	5986	NO	28	POGNO	1513	NO	43	QUARNA SOPRA	328	VB
14	GRIGNASCO	4724	NO	29	PRATO SESIA	1928	NO	44	QUARNA SOTTO	475	VB
15	INVORIO	3493	NO	30	ROMAGNANO SESIA	4329	NO	45	VALSTRONA	1348	VB



N.O.	DENOMINAZIONE	ABIT.	PRO.	N.O.	DENOMINAZIONE	ABIT.	PRO.	N.O.	DENOMINAZIONE	ABIT.	PRO.
1	ANTRONA SCHIERANCO	604	VB	23	CRODO	1614	VB	45	PREMENO	741	VB
2	ANZOLA DOSSOLA	442	VB	24	CURSOLO-ORASSO	168	VB	46	PREMIA	660	VB
3	ARIZZANO	1868	VB	25	DOMODOSSOLA	18865	VB	47	PREMOSELLO-CHIOVENDA	2153	VB
4	AURANO	133	VB	26	DRUOGNO	980	VB	48	RE	863	VB
5	BACENO	977	VB	27	FALMENTA	319	VB	49	SAN BERNARDINO VERBANO	1039	VB
6	BANNIO ANZINO	619	VB	28	FORMAZZA	461	VB	50	SANTA MARIA MAGGIORE	1256	VB
7	BAVENO	4510	VB	29	GHIFFA	2503	VB	51	SEPPIANA	222	VB
8	BEE	675	VB	30	GIGNESE	850	VB	52	STRESA	4684	VB
9	BELGIRATE	510	VB	31	GURRO	466	VB	53	TOCENO	751	VB
10	BEURA-CARDEZZA	1351	VB	32	INTRAGNA	122	VB	54	TRAREGO VIGGIONA	456	VB
11	BOGNANCO	370	VB	33	MACUGNAGA	626	VB	55	TRASQUERA	370	VB
12	BROVELLO-CARPUGNINO	437	VB	34	MALESKO	1495	VB	56	TRONTANO	1654	VB
13	CALASCA-CASTIGLIONE	885	VB	35	MASERA	1257	VB	57	VANZONE CON SAN CARLO	505	VB
14	CAMBIASCA	1523	VB	36	MERGOZZO	1990	VB	58	VARZO	2409	VB
15	CANNERO RIVIERA	1220	VB	37	MIAZZINA	370	VB	59	VERBANIA	30517	VB
16	CANNOBIO	5234	VB	38	MONTECRETESE	1233	VB	60	VIGANELLA	192	VB
17	CAPREZZO	165	VB	39	MONTESCHENO	460	VB	61	VIGNONE	922	VB
18	CAVAGLIO-SPOCCIA	320	VB	40	OGGEBBIO	925	VB	62	VILLADOSSOLA	7469	VB
19	CEPPA MORELLI	410	VB	41	ORNAVASSO	3302	VB	63	VILLETTE	233	VB
20	COSSOGNO	577	VB	42	PALLANZENO	1230	VB	64	VOGOGNA	1837	VB
21	CRAVEGGIA	762	VB	43	PIEDIMULERA	1740	VB				
22	CREVOLADOSSOLA	4606	VB	44	PIEVE VERGONTE	2811	VB				

LOMBARDIA 1

CAMERA DEI DEPUTATI - Circoscrizione LOMBARDIA 1

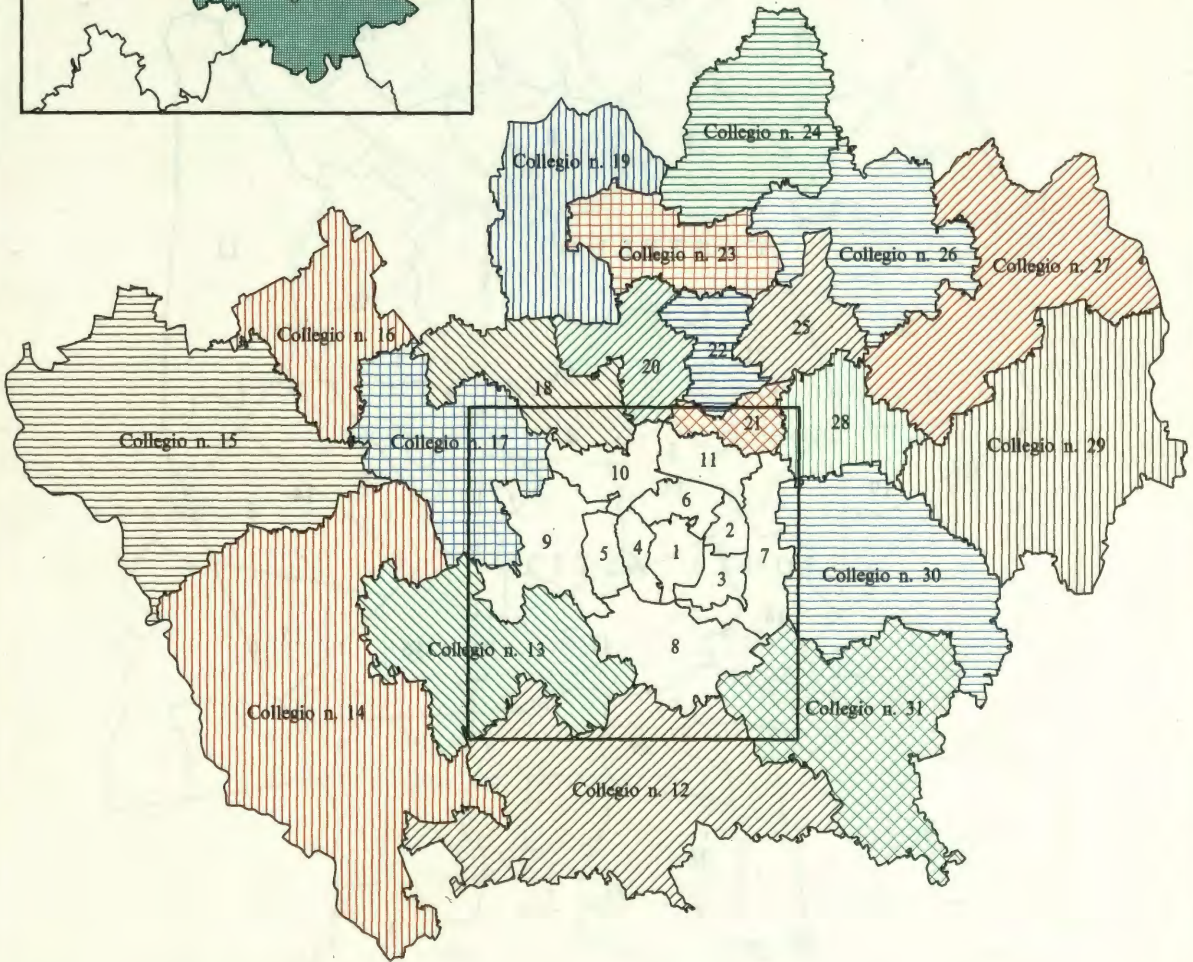
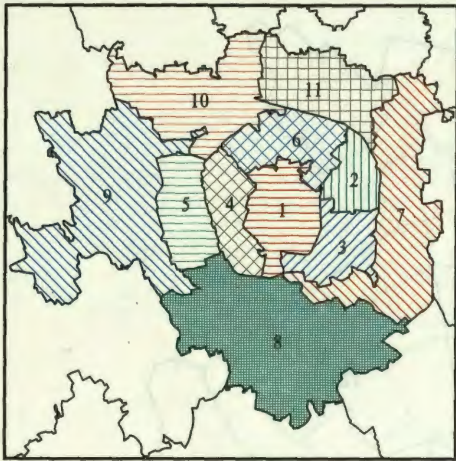
(Provincia di Milano)

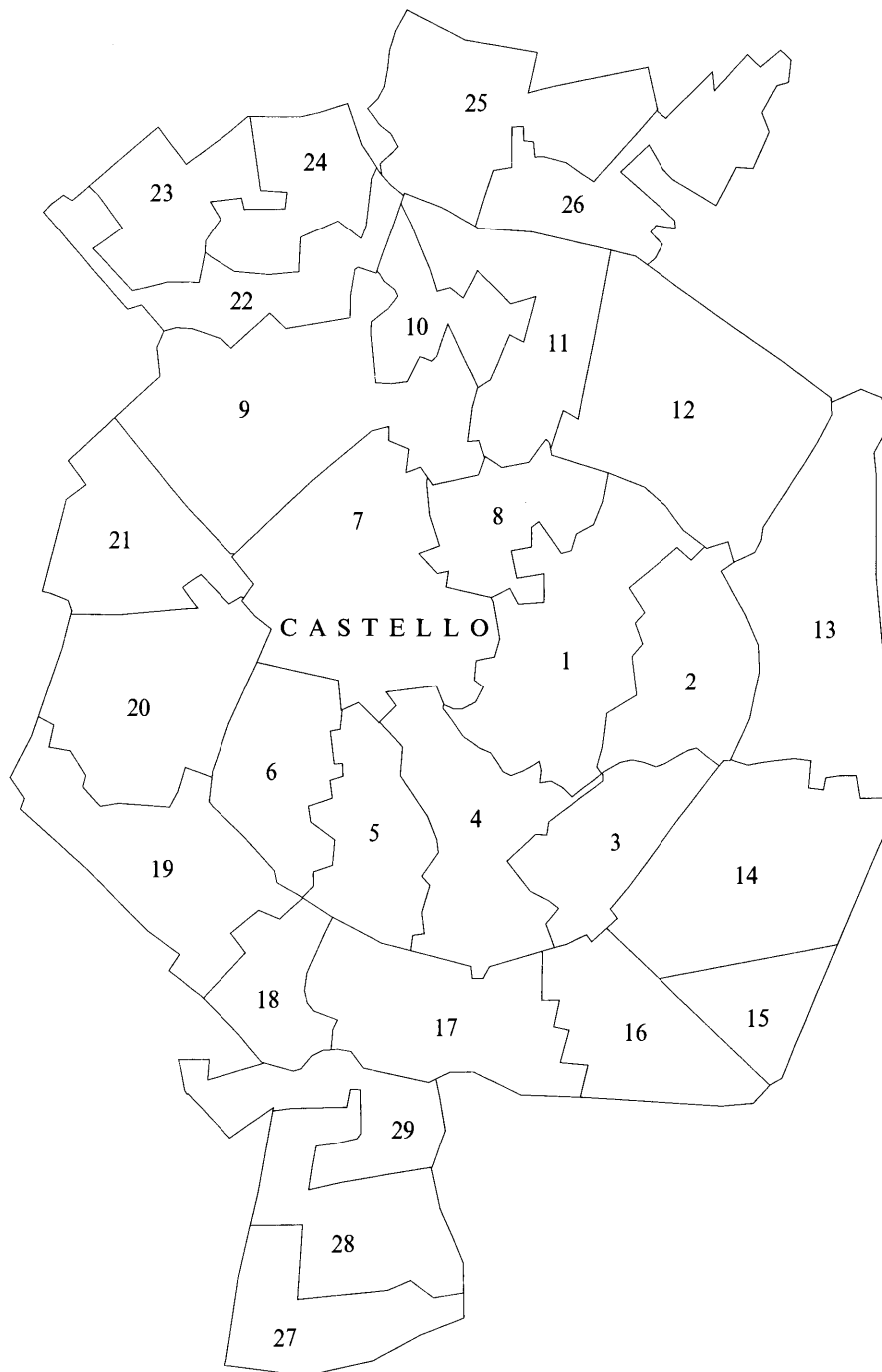
Numero di seggi spettanti: 41

di cui in collegi uninominali: 31

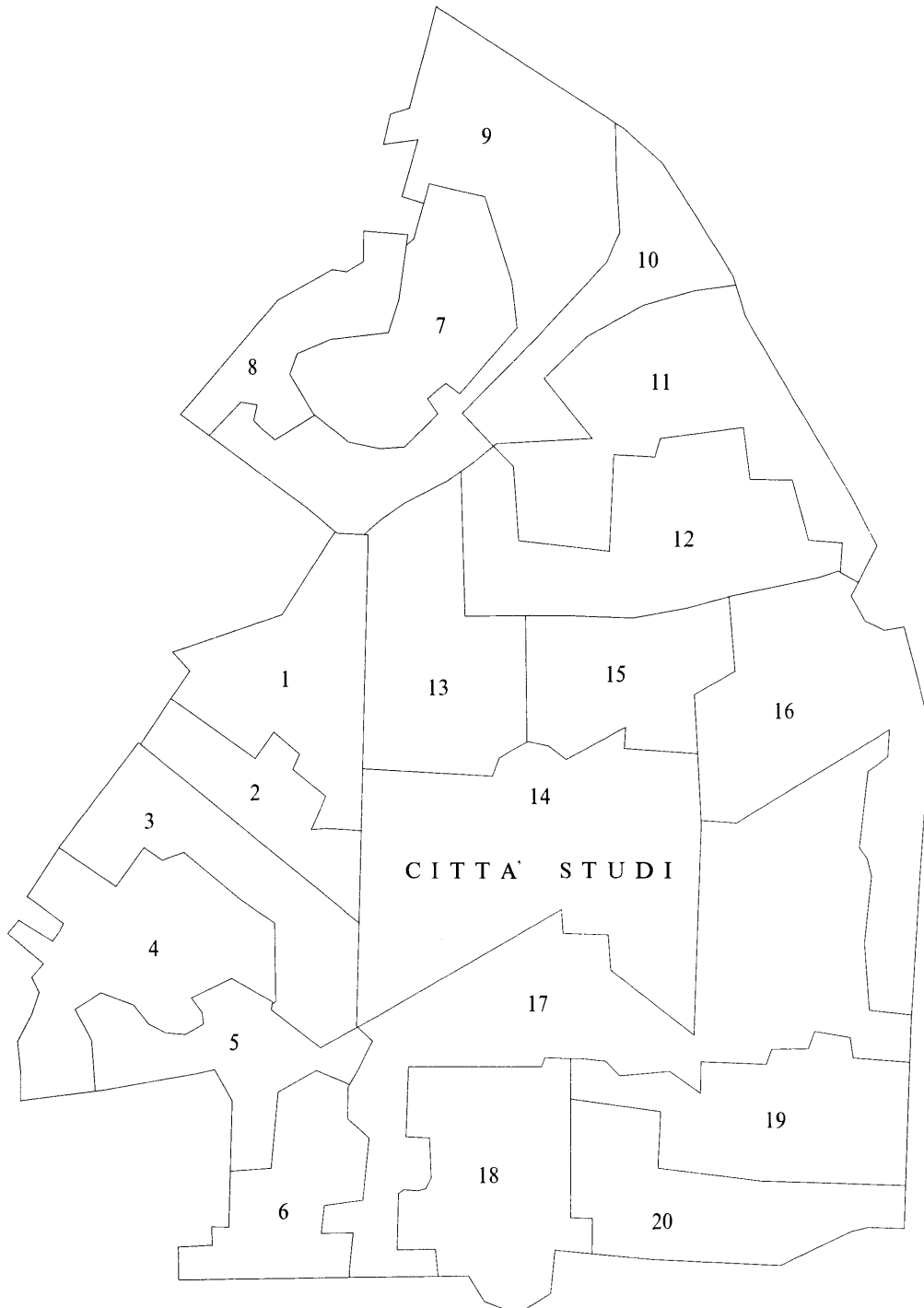
Numero del collegio	Popolazione al censimento 1991	Scostamento dalla media		Numero di comuni	Composizione della popolazione del collegio per provincia (%)
		popolazione	%		
1	125.198	4.596 +	3,81 +	1	MI (100,0)
2	127.567	6.965 +	5,77 +	1	MI (100,0)
3	124.411	3.809 +	3,15 +	1	MI (100,0)
4	118.677	1.925 -	1,59 -	1	MI (100,0)
5	127.157	6.555 +	5,43 +	1	MI (100,0)
6	130.376	9.774 +	8,10 +	1	MI (100,0)
7	126.422	5.820 +	4,82 +	1	MI (100,0)
8	128.850	8.248 +	6,83 +	1	MI (100,0)
9	120.957	355 +	0,29 +	1	MI (100,0)
10	120.515	87 -	0,07 -	1	MI (100,0)
11	119.101	1.501 -	1,24 -	1	MI (100,0)
12	109.108	11.494 -	9,53 -	14	MI (100,0)
13	122.807	2.205 +	1,82 +	8	MI (100,0)
14	121.630	1.028 +	0,85 +	17	MI (100,0)
15	114.463	6.139 -	5,09 -	21	MI (100,0)
16	123.406	2.804 +	2,32 +	7	MI (100,0)
17	131.011	10.409 +	8,63 +	8	MI (100,0)
18	129.190	8.588 +	7,12 +	5	MI (100,0)
19	115.181	5.421 -	4,49 -	10	MI (100,0)
20	115.307	5.295 -	4,39 -	5	MI (100,0)
21	116.840	3.762 -	3,11 -	2	MI (100,0)
22	117.275	3.327 -	2,75 -	3	MI (100,0)
23	127.862	7.260 +	6,01 +	5	MI (100,0)
24	119.305	1.297 -	1,07 -	10	MI (100,0)
25	120.651	49 +	0,04 +	1	MI (100,0)
26	112.489	8.113 -	6,72 -	12	MI (100,0)
27	112.805	7.797 -	6,46 -	21	MI (100,0)
28	123.052	2.450 +	2,03 +	4	MI (100,0)
29	116.344	4.258 -	3,53 -	16	MI (100,0)
30	109.104	11.498 -	9,53 -	7	MI (100,0)
31	111.624	8.978 -	7,44 -	11	MI (100,0)
<hr/>					
Totale	3.738.685				
Media	120.603				
Comuni della circoscrizione				188	

CAMERA DEI DEPUTATI - Circoscrizione LOMBARDIA 1

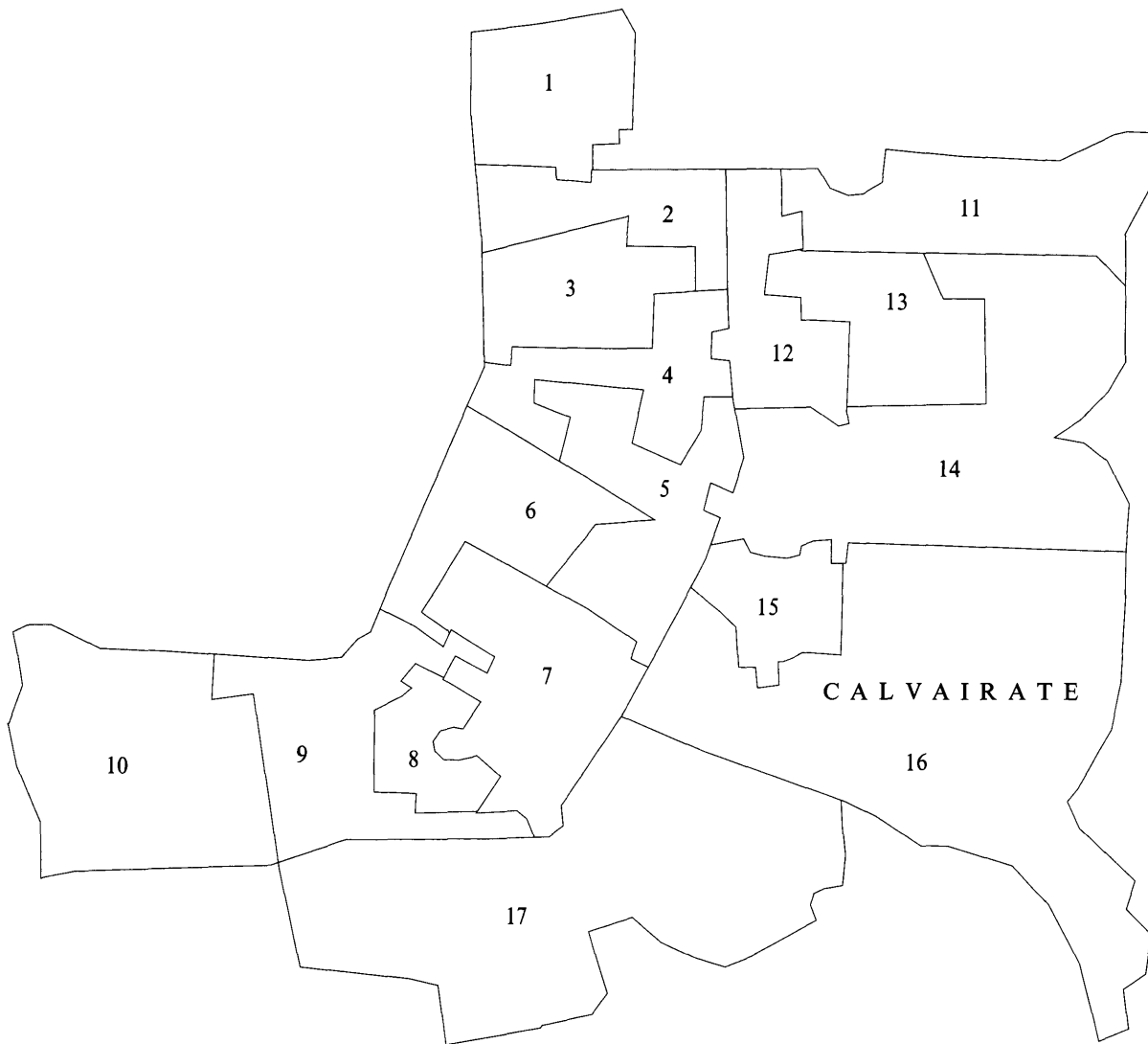




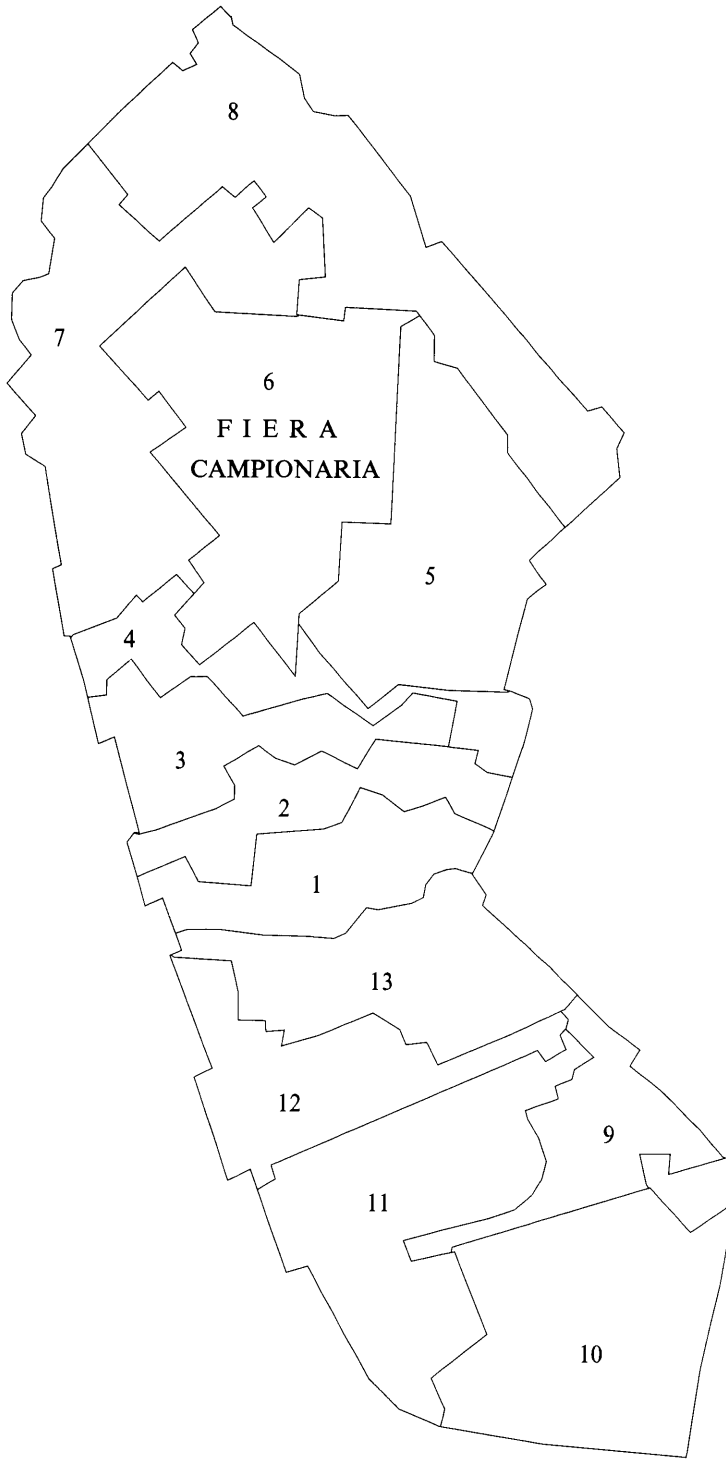
N.O.	DENOMINAZIONE	ABIT.	PRO.	N.O.	DENOMINAZIONE	ABIT.	PRO.	N.O.	DENOMINAZIONE	ABIT.	PRO.
1	MI (UNITA' STATISTICA 001)	2062	MI	11	MI (UNITA' STATISTICA 011)	5035	MI	21	MI (UNITA' STATISTICA 021)	4435	MI
2	MI (UNITA' STATISTICA 002)	1597	MI	12	MI (UNITA' STATISTICA 012)	3587	MI	22	MI (UNITA' STATISTICA 030)	4230	MI
3	MI (UNITA' STATISTICA 003)	2066	MI	13	MI (UNITA' STATISTICA 013)	5322	MI	23	MI (UNITA' STATISTICA 031)	7180	MI
4	MI (UNITA' STATISTICA 004)	3399	MI	14	MI (UNITA' STATISTICA 014)	4381	MI	24	MI (UNITA' STATISTICA 032)	6200	MI
5	MI (UNITA' STATISTICA 005)	4088	MI	15	MI (UNITA' STATISTICA 015)	3749	MI	25	MI (UNITA' STATISTICA 040)	4707	MI
6	MI (UNITA' STATISTICA 006)	3878	MI	16	MI (UNITA' STATISTICA 016)	5075	MI	26	MI (UNITA' STATISTICA 041)	2449	MI
7	MI (UNITA' STATISTICA 007)	3429	MI	17	MI (UNITA' STATISTICA 017)	6460	MI	27	MI (UNITA' STATISTICA 064)	5769	MI
8	MI (UNITA' STATISTICA 008)	2078	MI	18	MI (UNITA' STATISTICA 018)	4086	MI	28	MI (UNITA' STATISTICA 065)	5447	MI
9	MI (UNITA' STATISTICA 009)	2566	MI	19	MI (UNITA' STATISTICA 019)	8384	MI	29	MI (UNITA' STATISTICA 066)	4188	MI
10	MI (UNITA' STATISTICA 010)	3903	MI	20	MI (UNITA' STATISTICA 020)	5448	MI				



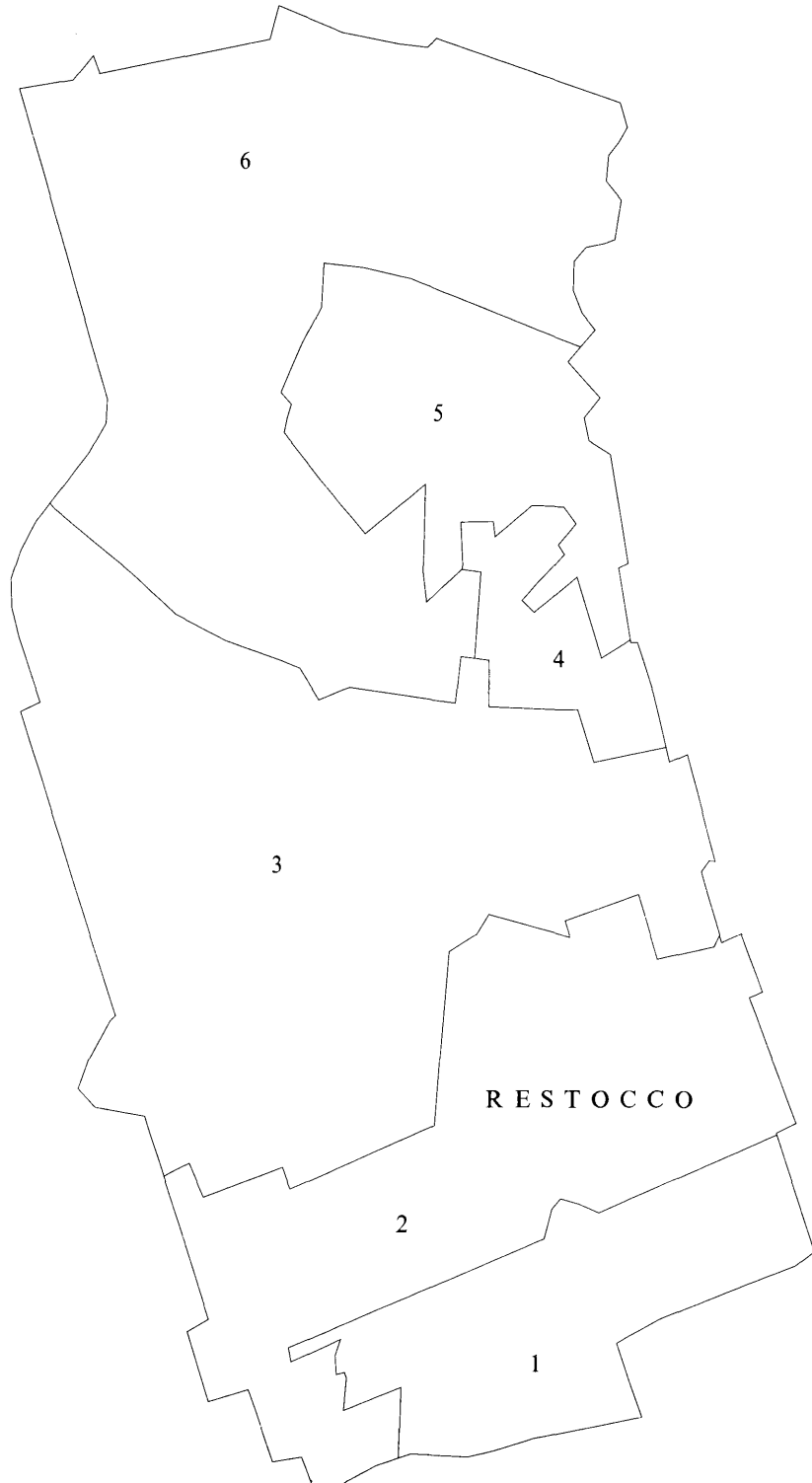
N.O.	DENOMINAZIONE	ABIT.	PRO.	N.O.	DENOMINAZIONE	ABIT.	PRO.	N.O.	DENOMINAZIONE	ABIT.	PRO.
1	MI (UNITA' STATISTICA 047)	4273	MI	8	MI (UNITA' STATISTICA 087)	9686	MI	15	MI (UNITA' STATISTICA 094)	6430	MI
2	MI (UNITA' STATISTICA 048)	3822	MI	9	MI (UNITA' STATISTICA 088)	7660	MI	16	MI (UNITA' STATISTICA 095)	9595	MI
3	MI (UNITA' STATISTICA 049)	4885	MI	10	MI (UNITA' STATISTICA 089)	3796	MI	17	MI (UNITA' STATISTICA 096)	2129	MI
4	MI (UNITA' STATISTICA 050)	4986	MI	11	MI (UNITA' STATISTICA 090)	7121	MI	18	MI (UNITA' STATISTICA 097)	8156	MI
5	MI (UNITA' STATISTICA 052)	5240	MI	12	MI (UNITA' STATISTICA 091)	7762	MI	19	MI (UNITA' STATISTICA 098)	7689	MI
6	MI (UNITA' STATISTICA 054)	3880	MI	13	MI (UNITA' STATISTICA 092)	6329	MI	20	MI (UNITA' STATISTICA 099)	8126	MI
7	MI (UNITA' STATISTICA 086)	5175	MI	14	MI (UNITA' STATISTICA 093)	10827	MI				



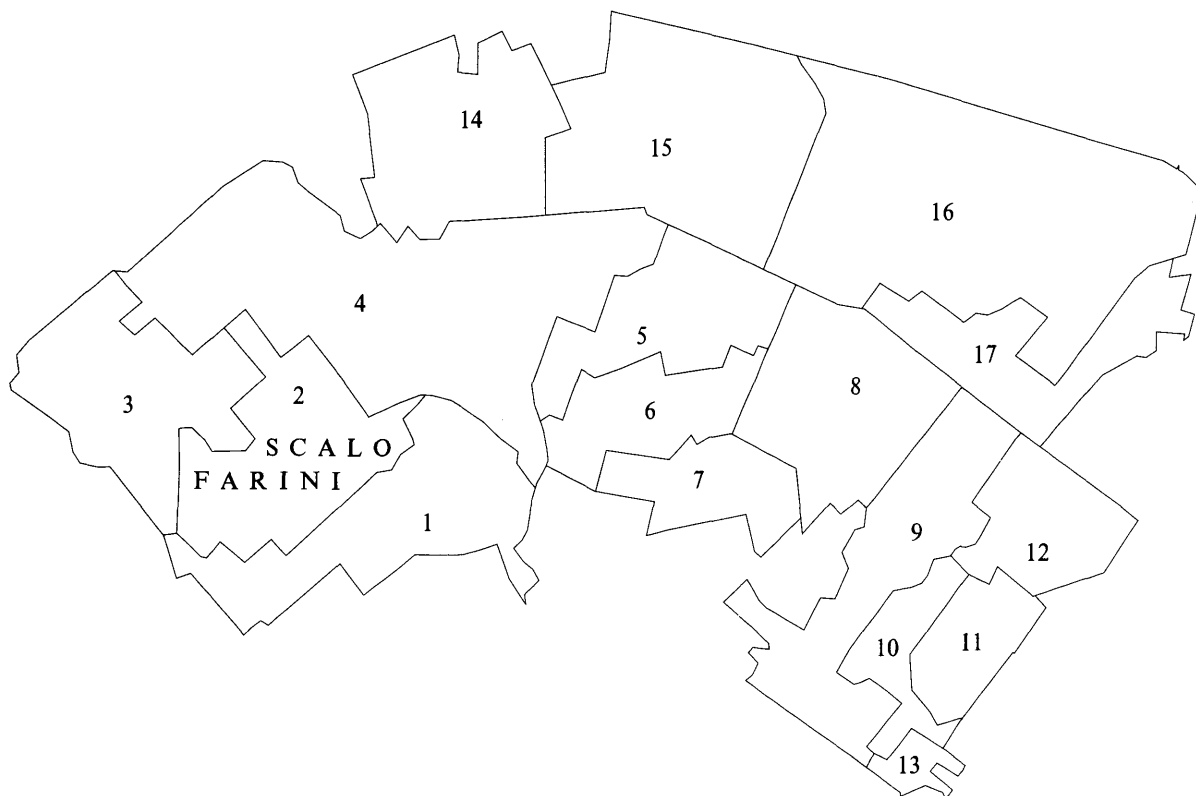
N.O.	DENOMINAZIONE	ABIT.	PRO.	N.O.	DENOMINAZIONE	ABIT.	PRO.	N.O.	DENOMINAZIONE	ABIT.	PRO.
1	MI (UNITA' STATISTICA 053)	5318	MI	7	MI (UNITA' STATISTICA 060)	8143	MI	13	MI (UNITA' STATISTICA 102)	6471	MI
2	MI (UNITA' STATISTICA 055)	5115	MI	8	MI (UNITA' STATISTICA 061)	4188	MI	14	MI (UNITA' STATISTICA 103)	11763	MI
3	MI (UNITA' STATISTICA 056)	7068	MI	9	MI (UNITA' STATISTICA 062)	4911	MI	15	MI (UNITA' STATISTICA 104)	6476	MI
4	MI (UNITA' STATISTICA 057)	3975	MI	10	MI (UNITA' STATISTICA 063)	7906	MI	16	MI (UNITA' STATISTICA 105)	12987	MI
5	MI (UNITA' STATISTICA 058)	7147	MI	11	MI (UNITA' STATISTICA 100)	7992	MI	17	MI (UNITA' STATISTICA 106)	11484	MI
6	MI (UNITA' STATISTICA 059)	8538	MI	12	MI (UNITA' STATISTICA 101)	4929	MI				



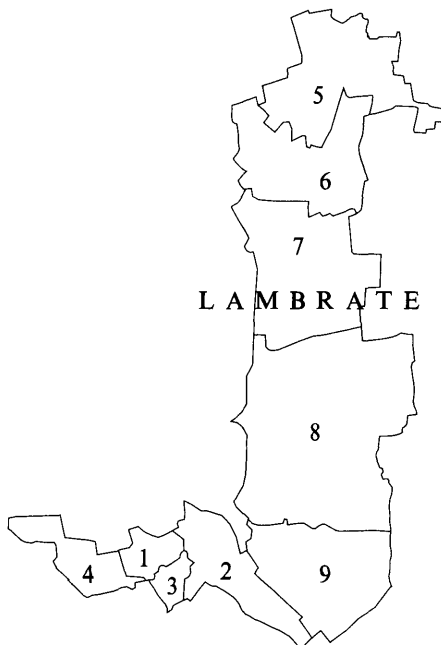
N.O.	DENOMINAZIONE	ABIT.	PRO.	N.O.	DENOMINAZIONE	ABIT.	PRO.	N.O.	DENOMINAZIONE	ABIT.	PRO.
1	MI (UNITA' STATISTICA 022)	7836	MI	6	MI (UNITA' STATISTICA 027)	7951	MI	11	MI (UNITA' STATISTICA 069)	11796	MI
2	MI (UNITA' STATISTICA 023)	3859	MI	7	MI (UNITA' STATISTICA 028)	10951	MI	12	MI (UNITA' STATISTICA 070)	11553	MI
3	MI (UNITA' STATISTICA 024)	9134	MI	8	MI (UNITA' STATISTICA 029)	12797	MI	13	MI (UNITA' STATISTICA 071)	11956	MI
4	MI (UNITA' STATISTICA 025)	8816	MI	9	MI (UNITA' STATISTICA 067)	5765	MI				
5	MI (UNITA' STATISTICA 026)	8874	MI	10	MI (UNITA' STATISTICA 068)	7389	MI				



N.O.	DENOMINAZIONE	ABIT.	PRO.	N.O.	DENOMINAZIONE	ABIT.	PRO.	N.O.	DENOMINAZIONE	ABIT.	PRO.
1	MI (UNITA' STATISTICA 072)	19378	MI	3	MI (UNITA' STATISTICA 074)	40158	MI	5	MI (UNITA' STATISTICA 076)	9514	MI
2	MI (UNITA' STATISTICA 073)	29287	MI	4	MI (UNITA' STATISTICA 075)	10981	MI	6	MI (UNITA' STATISTICA 077)	17839	MI



N.O.	DENOMINAZIONE	ABIT.	PRO.	N.O.	DENOMINAZIONE	ABIT.	PRO.	N.O.	DENOMINAZIONE	ABIT.	PRO.
1	MI (UNITA' STATISTICA 033)	4629	MI	7	MI (UNITA' STATISTICA 039)	4955	MI	13	MI (UNITA' STATISTICA 051)	4655	MI
2	MI (UNITA' STATISTICA 034)	12539	MI	8	MI (UNITA' STATISTICA 042)	6739	MI	14	MI (UNITA' STATISTICA 082)	9478	MI
3	MI (UNITA' STATISTICA 035)	10556	MI	9	MI (UNITA' STATISTICA 043)	4228	MI	15	MI (UNITA' STATISTICA 083)	13944	MI
4	MI (UNITA' STATISTICA 036)	8078	MI	10	MI (UNITA' STATISTICA 044)	2697	MI	16	MI (UNITA' STATISTICA 084)	16516	MI
5	MI (UNITA' STATISTICA 037)	7529	MI	11	MI (UNITA' STATISTICA 045)	5127	MI	17	MI (UNITA' STATISTICA 085)	5745	MI
6	MI (UNITA' STATISTICA 038)	5649	MI	12	MI (UNITA' STATISTICA 046)	7312	MI				



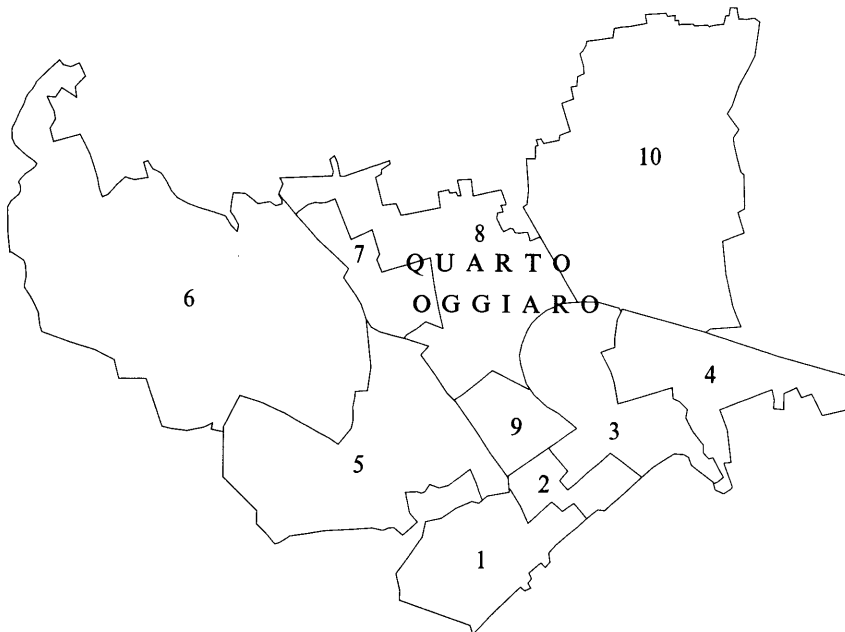
N.O.	DENOMINAZIONE	ABIT.	PRO.	N.O.	DENOMINAZIONE	ABIT.	PRO.	N.O.	DENOMINAZIONE	ABIT.	PRO.
1	MI (UNITA' STATISTICA 107)	12742	MI	4	MI (UNITA' STATISTICA 110)	5959	MI	7	MI (UNITA' STATISTICA 139)	17523	MI
2	MI (UNITA' STATISTICA 108)	16868	MI	5	MI (UNITA' STATISTICA 137)	20054	MI	8	MI (UNITA' STATISTICA 140)	20426	MI
3	MI (UNITA' STATISTICA 109)	9340	MI	6	MI (UNITA' STATISTICA 138)	17477	MI	9	MI (UNITA' STATISTICA 141)	6033	MI



N.O.	DENOMINAZIONE	ABIT.	PRO.	N.O.	DENOMINAZIONE	ABIT.	PRO.	N.O.	DENOMINAZIONE	ABIT.	PRO.
1	MI (UNITA' STATISTICA 111)	5687	MI	4	MI (UNITA' STATISTICA 114)	13610	MI	7	MI (UNITA' STATISTICA 142)	11144	MI
2	MI (UNITA' STATISTICA 112)	6975	MI	5	MI (UNITA' STATISTICA 115)	13007	MI	8	MI (UNITA' STATISTICA 143)	7436	MI
3	MI (UNITA' STATISTICA 113)	16409	MI	6	MI (UNITA' STATISTICA 116)	26192	MI	9	MI (UNITA' STATISTICA 144)	28390	MI



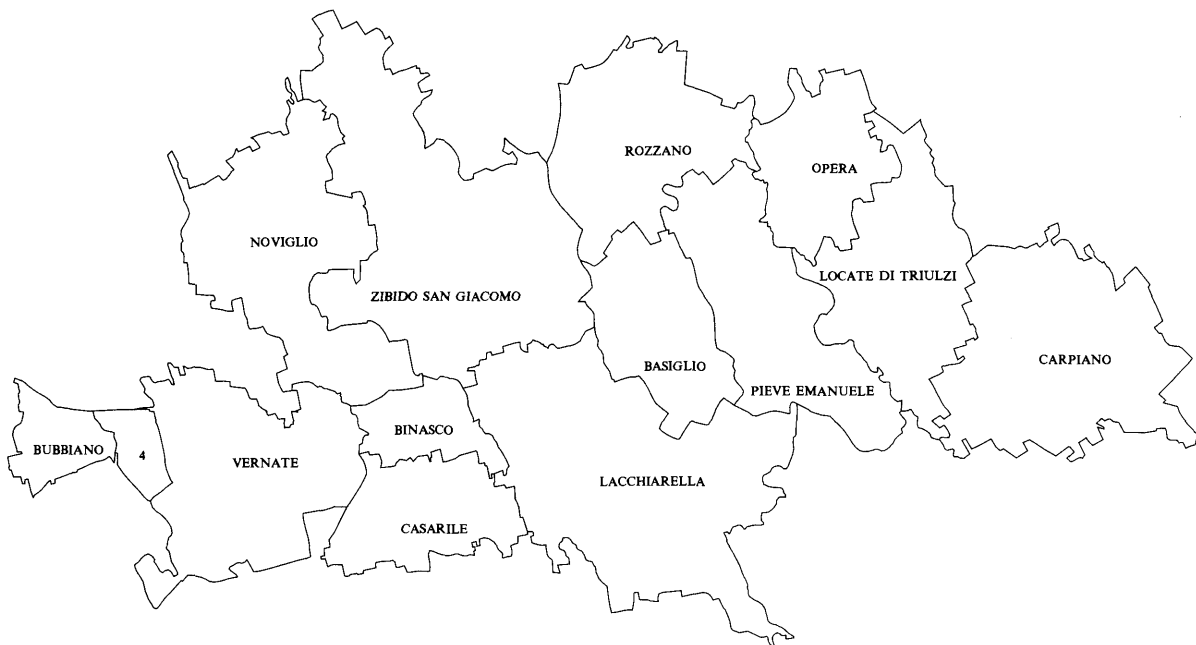
N.O.	DENOMINAZIONE	ABIT.	PRO.	N.O.	DENOMINAZIONE	ABIT.	PRO.	N.O.	DENOMINAZIONE	ABIT.	PRO.
1	MI (UNITA' STATISTICA 117)	34397	MI	3	MI (UNITA' STATISTICA 119)	17479	MI	5	MI (UNITA' STATISTICA 121)	32037	MI
2	MI (UNITA' STATISTICA 118)	10209	MI	4	MI (UNITA' STATISTICA 120)	15115	MI	6	MI (UNITA' STATISTICA 122)	11720	MI



N.O.	DENOMINAZIONE	ABIT.	PRO.	N.O.	DENOMINAZIONE	ABIT.	PRO.	N.O.	DENOMINAZIONE	ABIT.	PRO.
1	MI (UNITA' STATISTICA 078)	13346	MI	5	MI (UNITA' STATISTICA 123)	15204	MI	9	MI (UNITA' STATISTICA 127)	6368	MI
2	MI (UNITA' STATISTICA 079)	5850	MI	6	MI (UNITA' STATISTICA 124)	6803	MI	10	MI (UNITA' STATISTICA 128)	24025	MI
3	MI (UNITA' STATISTICA 080)	7603	MI	7	MI (UNITA' STATISTICA 125)	4755	MI				
4	MI (UNITA' STATISTICA 081)	10990	MI	8	MI (UNITA' STATISTICA 126)	25571	MI				



N.O.	DENOMINAZIONE	ABIT.	PRO.	N.O.	DENOMINAZIONE	ABIT.	PRO.	N.O.	DENOMINAZIONE	ABIT.	PRO.
1	MI (UNITA' STATISTICA 129)	14878	MI	4	MI (UNITA' STATISTICA 132)	16931	MI	7	MI (UNITA' STATISTICA 135)	14570	MI
2	MI (UNITA' STATISTICA 130)	15347	MI	5	MI (UNITA' STATISTICA 133)	16444	MI	8	MI (UNITA' STATISTICA 136)	16743	MI
3	MI (UNITA' STATISTICA 131)	12686	MI	6	MI (UNITA' STATISTICA 134)	11502	MI				



N.O.	DENOMINAZIONE	ABIT.	PRO.	N.O.	DENOMINAZIONE	ABIT.	PRO.	N.O.	DENOMINAZIONE	ABIT.	PRO.
1	BASIGLIO	6552	MI	6	CASARILE	2545	MI	11	PIEVE EMANUELE	15634	MI
2	BINASCO	6437	MI	7	LACCHIARELLA	6825	MI	12	ROZZANO	37660	MI
3	BUBBIANO	818	MI	8	LOCATE DI TRIULZI	8148	MI	13	VERNATE	2199	MI
4	CALVIGNASCO	735	MI	9	NOVIGLIO	2183	MI	14	ZIBIDO SAN GIACOMO	3947	MI
5	CARPIANO	2180	MI	10	OPERA	13245	MI				



N.O.	DENOMINAZIONE	ABIT.	PRO.	N.O.	DENOMINAZIONE	ABIT.	PRO.	N.O.	DENOMINAZIONE	ABIT.	PRO.
1	ASSAGO	6332	MI	4	CISLIANO	3302	MI	7	GAGGIANO	8008	MI
2	BUCCINASCO	20085	MI	5	CORSICO	37385	MI	8	TREZZANO SUL NAVIGLIO	19423	MI
3	CESANO BOSCONI	26260	MI	6	CUSAGO	2012	MI				



N.O.	DENOMINAZIONE	ABIT.	PRO.	N.O.	DENOMINAZIONE	ABIT.	PRO.	N.O.	DENOMINAZIONE	ABIT.	PRO.
1	ABBIATEGRASSO	27541	MI	7	GUDO VISCONTI	955	MI	13	ROSATE	3742	MI
2	ALBAIRATE	3335	MI	8	MAGENTA	23667	MI	14	SEDRIANO	8823	MI
3	BAREGGIO	14300	MI	9	MORIMONDO	1090	MI	15	VERMEZZO	2168	MI
4	BESATE	1507	MI	10	MOTTA VISCONTI	5495	MI	16	VITTUONE	7267	MI
5	CASSINETTA DI LUGAGNANO	1152	MI	11	OZZERO	1294	MI	17	ZELO SURRIGONE	769	MI
6	CORBETTA	13362	MI	12	ROBECO SUL NAVIGLIO	5163	MI				



N.O.	DENOMINAZIONE	ABIT.	PRO.	N.O.	DENOMINAZIONE	ABIT.	PRO.	N.O.	DENOMINAZIONE	ABIT.	PRO.
1	ARCONATE	4474	MI	8	CASTANO PRIMO	9482	MI	15	NOSATE	612	MI
2	ARLUNO	8922	MI	9	CUGGIONO	7236	MI	16	OSSONA	3463	MI
3	BERNATE TICINO	2758	MI	10	DAIRAGO	4337	MI	17	ROBECCHETTO CON INDUNO	3924	MI
4	BOFFALORA SOPRA TICINO	4125	MI	11	INVERUNO	8235	MI	18	SANTO STEFANO TICINO	3674	MI
5	BUSCATE	4314	MI	12	MAGNAGO	6922	MI	19	TURBIGO	7275	MI
6	BUSTO GAROLFO	11601	MI	13	MARCALLO CON CASONE	5165	MI	20	VANZAGHELLO	4758	MI
7	CASOREZZO	4307	MI	14	MESERO	3114	MI	21	VILLA CORTESE	5765	MI



N.O.	DENOMINAZIONE	ABIT.	PRO.	N.O.	DENOMINAZIONE	ABIT.	PRO.	N.O.	DENOMINAZIONE	ABIT.	PRO.
1	CANEGRATE	11213	MI	4	PARABIAGO	23099	MI	7	SAN VITTORE OLONA	6828	MI
2	CERRO MAGGIORE	14246	MI	5	RESCALDINA	11768	MI				
3	LEGNANO	50018	MI	6	SAN GIORGIO SU LEGNANO	6234	MI				

CAMERA DEI DEPUTATI - Circoscrizione LOMBARDIA 1

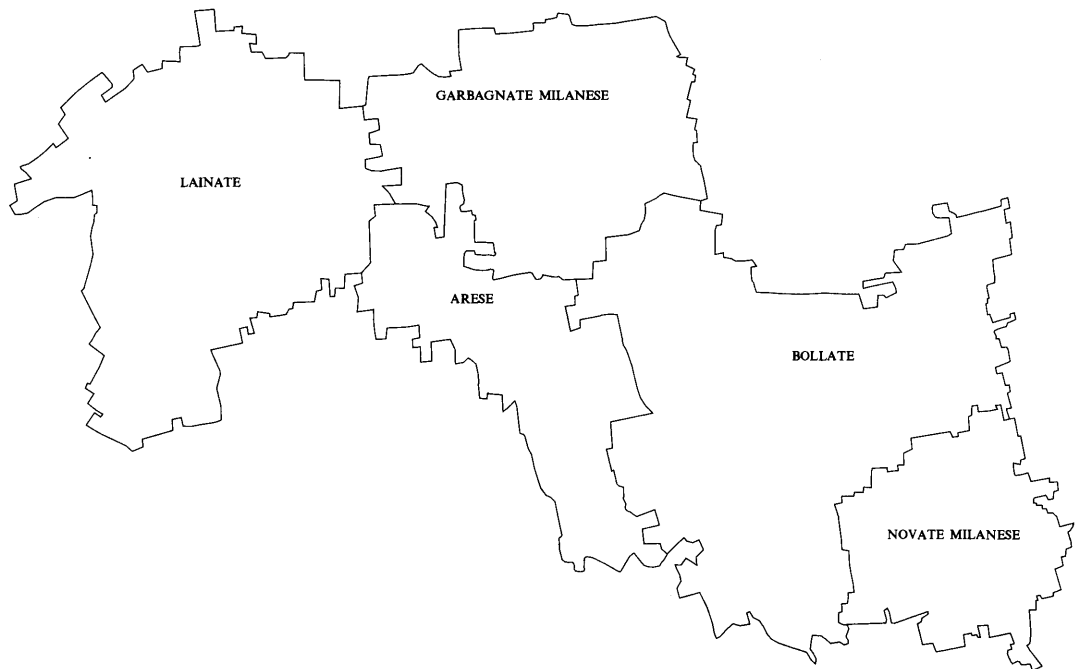
Collegio n. 17 (abitanti n. 131.011)



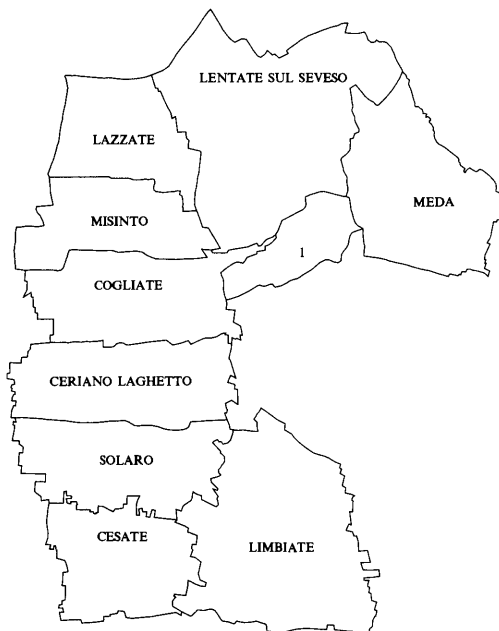
N.O.	DENOMINAZIONE	ABIT.	PRO.	N.O.	DENOMINAZIONE	ABIT.	PRO.	N.O.	DENOMINAZIONE	ABIT.	PRO.
1	CORNAREDO	18817	MI	4	POGLIANO MILANESE	7382	MI	7	SETTIMO MILANESE	15036	MI
2	NERVIANO	15758	MI	5	PREGNANA MILANESE	5835	MI	8	VANZAGO	5668	MI
3	PERO	10667	MI	6	RHO	51848	MI				

CAMERA DEI DEPUTATI - Circoscrizione LOMBARDIA 1

Collegio n. 18 (abitanti n. 129.190)



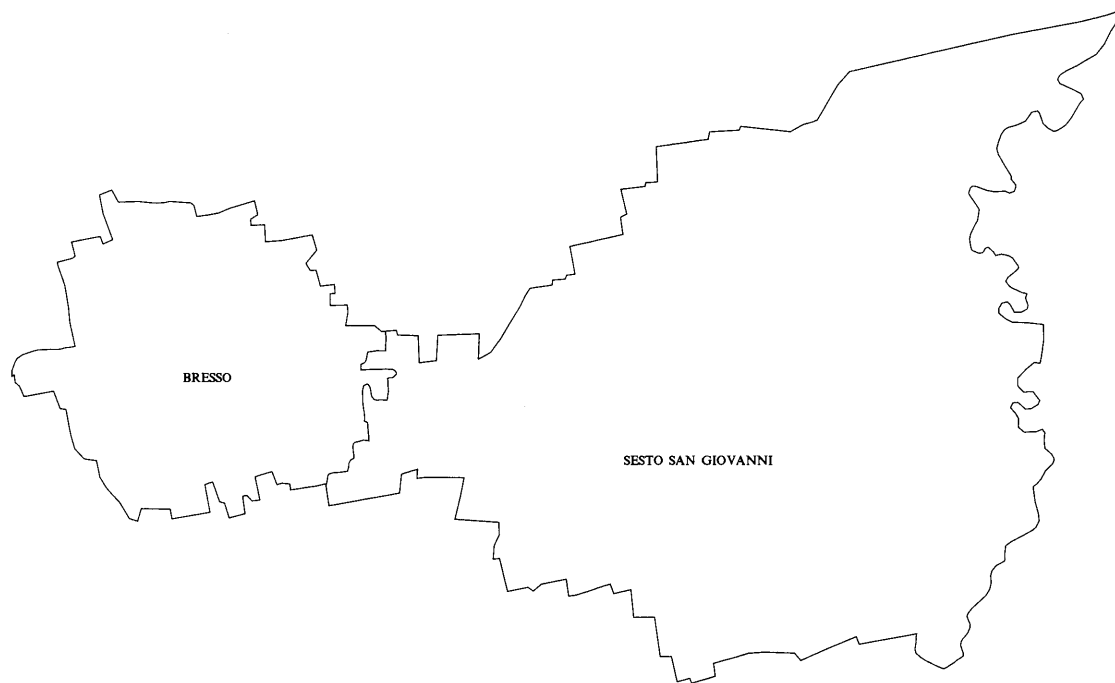
N.O.	DENOMINAZIONE	ABIT.	PRO.	N.O.	DENOMINAZIONE	ABIT.	PRO.	N.O.	DENOMINAZIONE	ABIT.	PRO.
1	ARESE	18612	MI	3	GARBAGNATE MILANESE	25978	MI	5	NOVATE MILANESE	20357	MI
2	BOLLATE	42923	MI	4	LAINATE	21320	MI				



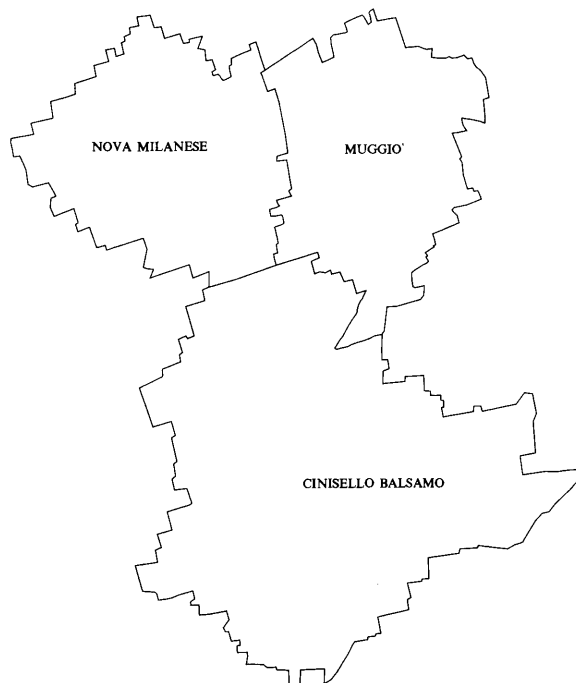
N.O.	DENOMINAZIONE	ABIT.	PRO.	N.O.	DENOMINAZIONE	ABIT.	PRO.	N.O.	DENOMINAZIONE	ABIT.	PRO.
1	BARLASSINA	5744	MI	5	LAZZATE	5814	MI	9	MISINTO	3689	MI
2	CERIANO LAGHETTO	4828	MI	6	LENTATE SUL SEVESO	14257	MI	10	SOLARO	10355	MI
3	CESATE	10831	MI	7	LIMBIATE	31873	MI				
4	COGLIATE	6970	MI	8	MEDA	20820	MI				



N.O.	DENOMINAZIONE	ABIT.	PRO.	N.O.	DENOMINAZIONE	ABIT.	PRO.	N.O.	DENOMINAZIONE	ABIT.	PRO.
1	CORMANO	18860	MI	3	PADERNO DUGNANO	43963	MI	5	VAREDO	12924	MI
2	CUSANO MILANINO	21357	MI	4	SENAGO	18203	MI				



N.O.	DENOMINAZIONE	ABIT.	PRO.	N.O.	DENOMINAZIONE	ABIT.	PRO.	N.O.	DENOMINAZIONE	ABIT.	PRO.
1	BRESSO	30119	MI	2	SESTO SAN GIOVANNI	86721	MI				



N.O.	DENOMINAZIONE	ABIT.	PRO.	N.O.	DENOMINAZIONE	ABIT.	PRO.	N.O.	DENOMINAZIONE	ABIT.	PRO.
1	CINISELLO BALSAMO	76262	MI	2	MUGGIO'	20393	MI	3	NOVA MILANESE	20620	MI

CAMERA DEI DEPUTATI - Circoscrizione LOMBARDIA 1

Collegio n. 23 (abitanti n. 127.862)



N.O.	DENOMINAZIONE	ABIT.	PRO.	N.O.	DENOMINAZIONE	ABIT.	PRO.	N.O.	DENOMINAZIONE	ABIT.	PRO.
1	BOVISIO-MASCIAGO	11994	MI	3	DESIO	34085	MI	5	SEVESO	17672	MI
2	CESANO MADERNO	31934	MI	4	LISSONE	32177	MI				

CAMERA DEI DEPUTATI - Circoscrizione LOMBARDIA 1

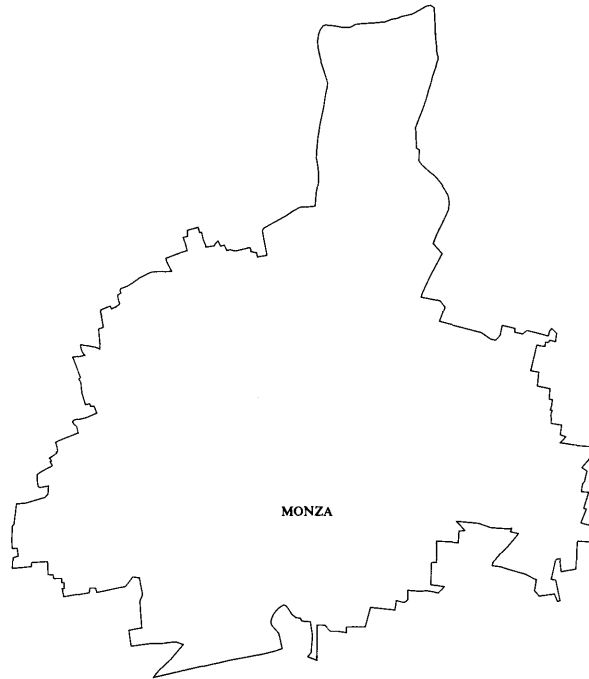
Collegio n. 24 (abitanti n. 119.305)



N.O.	DENOMINAZIONE	ABIT.	PRO.	N.O.	DENOMINAZIONE	ABIT.	PRO.	N.O.	DENOMINAZIONE	ABIT.	PRO.
1	ALBIATE	4420	MI	5	GIUSSANO	20216	MI	9	VEDUGGIO CON COLZANO	4231	MI
2	BESANA IN BRIANZA	12338	MI	6	RENATE	3425	MI	10	VERANO BRIANZA	8407	MI
3	BRIOSCO	5252	MI	7	SEREGNO	38588	MI				
4	CARATE BRIANZA	15445	MI	8	TRIUGGIO	6983	MI				

CAMERA DEI DEPUTATI - Circoscrizione LOMBARDIA 1

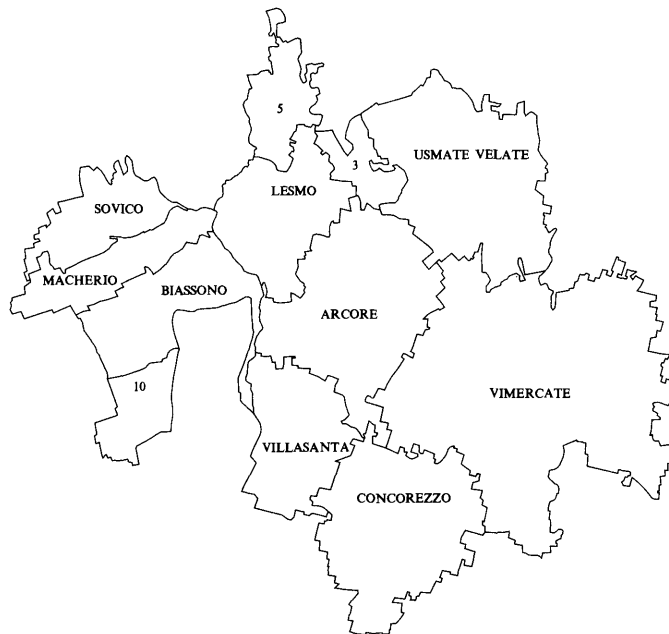
Collegio n. 25 (abitanti n. 120.651)



N.O.	DENOMINAZIONE	ABIT.	PRO.	N.O.	DENOMINAZIONE	ABIT.	PRO.	N.O.	DENOMINAZIONE	ABIT.	PRO.
1	MONZA	120651	MI								

CAMERA DEI DEPUTATI - Circoscrizione LOMBARDIA 1

Collegio n. 26 (abitanti n. 112.489)



N.O.	DENOMINAZIONE	ABIT.	PRO.	N.O.	DENOMINAZIONE	ABIT.	PRO.	N.O.	DENOMINAZIONE	ABIT.	PRO.
1	ARCORE	15767	MI	5	CORREZZANA	1595	MI	9	USMATE VELATE	6858	MI
2	BIASSONO	10017	MI	6	LESMO	6283	MI	10	VEDANO AL LAMBRO	7155	MI
3	CAMPARADA	1352	MI	7	MACHERIO	6435	MI	11	VILLASANTA	11494	MI
4	CONCOREZZO	12881	MI	8	SOVICO	6875	MI	12	VIMERCATE	25767	MI



N.O.	DENOMINAZIONE	ABIT.	PRO.	N.O.	DENOMINAZIONE	ABIT.	PRO.	N.O.	DENOMINAZIONE	ABIT.	PRO.
1	AGRATE BRIANZA	11963	MI	8	CAMBIAGO	3821	MI	15	MEZZAGO	2848	MI
2	AICURZIO	1649	MI	9	CAPONAGO	3251	MI	16	ORNAGO	3076	MI
3	BELLUSCO	5998	MI	10	CARNATE	6951	MI	17	PESSANO CON BORNAGO	6773	MI
4	BERNAREGGIO	6898	MI	11	CARUGATE	10814	MI	18	RONCELLO	1964	MI
5	BURAGO DI MOLGORA	4323	MI	12	CAVENAGO DI BRIANZA	5020	MI	19	RONCO BRIANTINO	2281	MI
6	BUSNAGO	3789	MI	13	CORNATE D'ADDA	8316	MI	20	SULBIATE	2932	MI
7	BUSSERO	7313	MI	14	GREZZAGO	1628	MI	21	TREZZO SULL'ADDA	11197	MI



N.O.	DENOMINAZIONE	ABIT.	PRO.	N.O.	DENOMINAZIONE	ABIT.	PRO.	N.O.	DENOMINAZIONE	ABIT.	PRO.
1	BRUGHERIO	29849	MI	3	COLOGNO MONZESE	51343	MI				
2	CERNUSCO SUL NAVIGLIO	27160	MI	4	VIMDRONE	14700	MI				



N.O.	DENOMINAZIONE	ABIT.	PRO.	N.O.	DENOMINAZIONE	ABIT.	PRO.	N.O.	DENOMINAZIONE	ABIT.	PRO.
1	BASIANO	2590	MI	7	INZAGO	8698	MI	13	TREZZANO ROSA	2344	MI
2	BELLINZAGO LOMBARDO	3102	MI	8	LISCATE	3117	MI	14	TRUCCAZZANO	3756	MI
3	CASSANO D'ADDA	16260	MI	9	MASATE	2011	MI	15	VAPRIO D'ADDA	6139	MI
4	CASSINA DE' PECCHI	12881	MI	10	MELZO	18430	MI	16	VIGNATE	7087	MI
5	GESSATE	4693	MI	11	POZZO D'ADDA	2928	MI				
6	GORGONZOLA	16258	MI	12	POZZUOLO MARTESANA	6050	MI				



N.O.	DENOMINAZIONE	ABIT.	PRO.	N.O.	DENOMINAZIONE	ABIT.	PRO.	N.O.	DENOMINAZIONE	ABIT.	PRO.
1	PANTIGLIATE	4872	MI	4	PIOLTELLO	34165	MI	7	SETTALA	4989	MI
2	PAULLO	9613	MI	5	RODANO	4558	MI				
3	PESCHIERA BORROMEO	18539	MI	6	SEGRATE	32368	MI				



N.O.	DENOMINAZIONE	ABIT.	PRO.	N.O.	DENOMINAZIONE	ABIT.	PRO.	N.O.	DENOMINAZIONE	ABIT.	PRO.
1	CERRO AL LAMBRO	4027	MI	5	MELEGNANO	16256	MI	9	SAN ZENONE AL LAMBRO	2751	MI
2	COLTURANO	1285	MI	6	SAN COLOMBANO AL LAMBRO	6970	MI	10	TRIBIANO	1193	MI
3	DRESANO	2334	MI	7	SAN DONATO MILANESE	31331	MI	11	VIZZOLO PREDABISSI	3958	MI
4	MEDIGLIA	8413	MI	8	SAN GIULIANO MILANESE	33106	MI				

LOMBARDIA 2

CAMERA DEI DEPUTATI - Circoscrizione LOMBARDIA 2

*(Province di Varese, Como, Sondrio, Lecco
Bergamo, Brescia)*

Numero di seggi spettanti: 42

di cui in collegi uninominali: 32

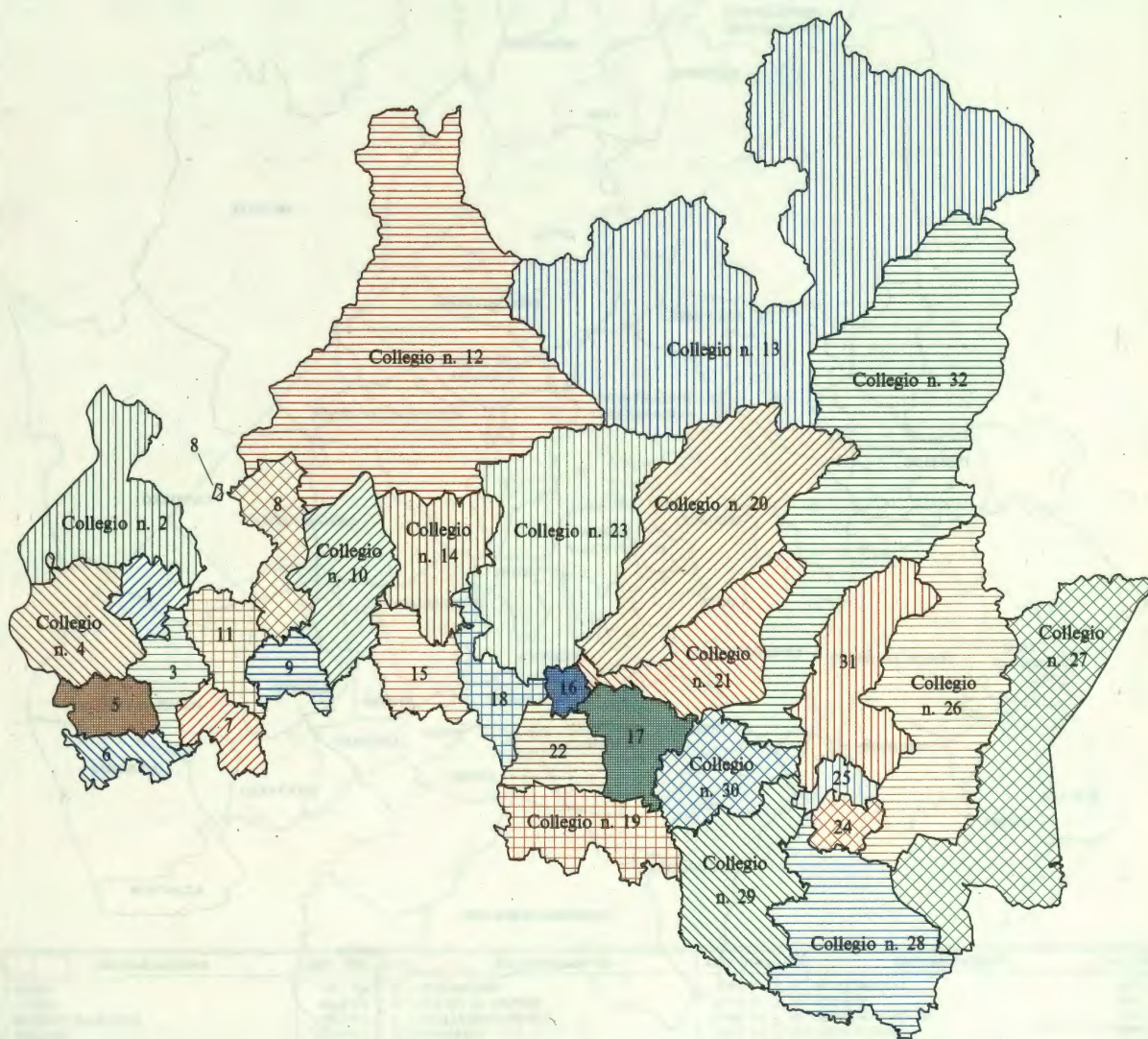
Numero del collegio	Popolazione al censimento 1991	Scostamento dalla media		Numero di comuni	Composizione della popolazione del collegio per provincia (%)
		popolazione	%		
1	120.475	3.448 +	2,94 +	8	VA (100,0)
2	105.471	11.556 -	9,87 -	52	VA (100,0)
3	118.042	1.015 +	0,86 +	18	VA (100,0)
4	107.725	9.302 -	7,94 -	37	VA (100,0)
5	122.200	5.173 +	4,42 +	11	VA (100,0)
6	125.214	8.187 +	6,99 +	6	VA (100,0)
7	125.066	8.039 +	6,86 +	15	VA (78,3) CO (21,7)
8	127.708	10.681 +	9,12 +	27	CO (100,0)
9	114.549	2.478 -	2,11 -	15	CO (100,0)
10	111.478	5.549 -	4,74 -	45	CO (90,2) LC (9,8)
11	108.465	8.562 -	7,31 -	34	CO (100,0)
12	127.884	10.857 +	9,27 +	96	CO (34,2) SO (46,3) LC (19,5)
13	116.338	689 -	0,58 -	44	SO (100,0)
14	126.902	9.875 +	8,43 +	22	LC (100,0)
15	127.926	10.899 +	9,31 +	38	LC (100,0)
16	114.936	2.091 -	1,78 +	1	BG (100,0)
17	111.347	5.680 -	4,85 -	24	BG (100,0)
18	109.672	7.355 -	6,28 -	28	BG (95,3) LC (4,7)
19	108.902	8.125 -	6,94 -	25	BG (100,0)
20	125.646	8.619 +	7,36 +	41	BG (100,0)
21	109.192	7.835 -	6,69 -	44	BG (100,0)
22	123.914	6.887 +	5,88 +	22	BG (100,0)
23	111.270	5.757 -	4,91 -	63	BG (100,0)
24	114.234	2.793 -	2,38 -	4	BS (100,0)
25	114.093	2.934 -	2,50 -	4	BS (100,0)
26	115.428	1.599 -	1,36 -	35	BS (100,0)
27	116.345	682 -	0,58 -	23	BS (100,0)
28	117.909	882 +	0,75 +	28	BS (100,0)
29	107.335	9.692 -	8,28 -	27	BS (100,0)
30	118.470	1.443 +	1,23 +	16	BS (100,0)
31	115.769	1.258 -	1,07 -	19	BS (100,0)
32	124.961	7.934 +	6,77 +	51	BS (100,0)

Totale **3.744.866**

Media **117.027**

Comuni della circoscrizione

922





N.O.	DENOMINAZIONE	ABIT.	PRO.	N.O.	DENOMINAZIONE	ABIT.	PRO.	N.O.	DENOMINAZIONE	ABIT.	PRO.
1	ARCISATE	8954	VA	4	CASCIAGO	3752	VA	7	LOZZA	890	VA
2	BUGUGGIATE	2907	VA	5	GAZZADA SCHIANNO	4537	VA	8	VARESE	85687	VA
3	CANELLO	3932	VA	6	INDUNO OLONA	9816	VA				



N.O.	DENOMINAZIONE	ABIT.	PRO.	N.O.	DENOMINAZIONE	ABIT.	PRO.	N.O.	DENOMINAZIONE	ABIT.	PRO.
1	AGRA	338	VA	19	CREMENAGA	800	VA	37	MARCHIROLO	2875	VA
2	AZZIO	646	VA	20	CUASSO AL MONTE	2779	VA	38	MARZIO	282	VA
3	BEDERO VALCUVIA	504	VA	21	CUGLIATE-FABIASCO	2716	VA	39	MASIAGO PRIMO	188	VA
4	BESANO	2154	VA	22	CUNARDO	2381	VA	40	MESENZANA	1020	VA
5	BISUSCHIO	3757	VA	23	CURIGLIA CON MONTEVIASCO	247	VA	41	MONTEGRINO VALTRAVAGLIA	1120	VA
6	BRENTA	1506	VA	24	CUVEGLIO	2492	VA	42	MONVALLE	1506	VA
7	BREZZO DI BEDERO	820	VA	25	CUVIO	1367	VA	43	ORINO	664	VA
8	BRINZIO	731	VA	26	DUMENZA	1267	VA	44	PINO SULLA SPONDA DEL LAGO MAGGIORE	290	VA
9	BRISSAGO-VALTRAVAGLIA	828	VA	27	DUNO	139	VA	45	PORTO CERESIO	2959	VA
10	BRUSIMPIANO	997	VA	28	FERRERA DI VARESE	545	VA	46	PORTO VALTRAVAGLIA	2409	VA
11	CADEGLIANO-VICONAGO	1884	VA	29	GEMONIO	2393	VA	47	RANCIO VALCUVIA	750	VA
12	CARAVATE	2471	VA	30	GERMIGNAGA	3356	VA	48	SALTRIO	2925	VA
13	CASALZUIGNO	1195	VA	31	GRANTOLA	923	VA	49	TRONZANO LAGO MAGGIORE	302	VA
14	CASSANO VALCUVIA	467	VA	32	LAVENA PONTE TRESA	5188	VA	50	VALGANNA	1483	VA
15	CASTELLO CABIAGLIO	444	VA	33	LAVENO-MOMBELLO	8883	VA	51	VEDDASCA	397	VA
16	CASTELVECCANA	1839	VA	34	LEGGIUNO	2878	VA	52	VIGGIU'	4829	VA
17	CITTIGLIO	3564	VA	35	LUINO	14883	VA				
18	CLIVIO	1802	VA	36	MACCAGNO	2288	VA				



N.O.	DENOMINAZIONE	ABIT.	PRO.	N.O.	DENOMINAZIONE	ABIT.	PRO.	N.O.	DENOMINAZIONE	ABIT.	PRO.
1	ALBIZZATE	5077	VA	7	FAGNANO OLONA	10372	VA	13	SOLBIATE ARNO	4057	VA
2	CAIRATE	6969	VA	8	GORNATE-OLONA	1653	VA	14	SOLBIATE OLONA	4792	VA
3	CARNAGO	4999	VA	9	LONATE CEPPINO	3663	VA	15	TRADATE	15921	VA
4	CARONNO VARESINO	4419	VA	10	MALNATE	14394	VA	16	VEDANO OLONA	6743	VA
5	CASTELSEPRIO	1097	VA	11	MORAZZONE	4069	VA	17	VENEGONO INFERIORE	5645	VA
6	CASTIGLIONE OLONA	7434	VA	12	OLGIATE OLONA	10074	VA	18	VENEGONO SUPERIORE	6664	VA



N.O.	DENOMINAZIONE	ABIT.	PRO.	N.O.	DENOMINAZIONE	ABIT.	PRO.	N.O.	DENOMINAZIONE	ABIT.	PRO.
1	ANGERA	5396	VA	14	CAZZAGO BRABIA	730	VA	27	MORNAGO	3556	VA
2	AZZATE	3712	VA	15	COCQUIO-TREVISAGO	4599	VA	28	OSMATE	426	VA
3	BARASSO	1636	VA	16	COMABBIO	849	VA	29	RANCO	970	VA
4	BARDELLO	1280	VA	17	COMERIO	2353	VA	30	SANGIANO	1167	VA
5	BESOZZO	7617	VA	18	CROSIO DELLA VALLE	476	VA	31	SESTO CALENDE	9533	VA
6	BIANDRONNO	3115	VA	19	DAVERIO	2060	VA	32	SUMIRAGO	5296	VA
7	BODIO LOMNAGO	1947	VA	20	GALLIATE LOMBARDO	753	VA	33	TAINO	2928	VA
8	BREBBIA	3104	VA	21	GAVIRATE	9108	VA	34	TERNATE	2293	VA
9	BREGANO	652	VA	22	INARZO	677	VA	35	TRAVEDONA-MONATE	3340	VA
10	BRUNELLO	842	VA	23	ISPRA	4712	VA	36	VARANO BORGHI	2330	VA
11	CADREZZATE	1511	VA	24	LUVINATE	1282	VA	37	VERGIATE	8086	VA
12	CASALE LITTA	2235	VA	25	MALGESSO	998	VA				
13	CASTRONNO	4593	VA	26	MERCALLO	1563	VA				

CAMERA DEI DEPUTATI - Circoscrizione LOMBARDIA 2

Collegio n. 5 (abitanti n. 122.200)



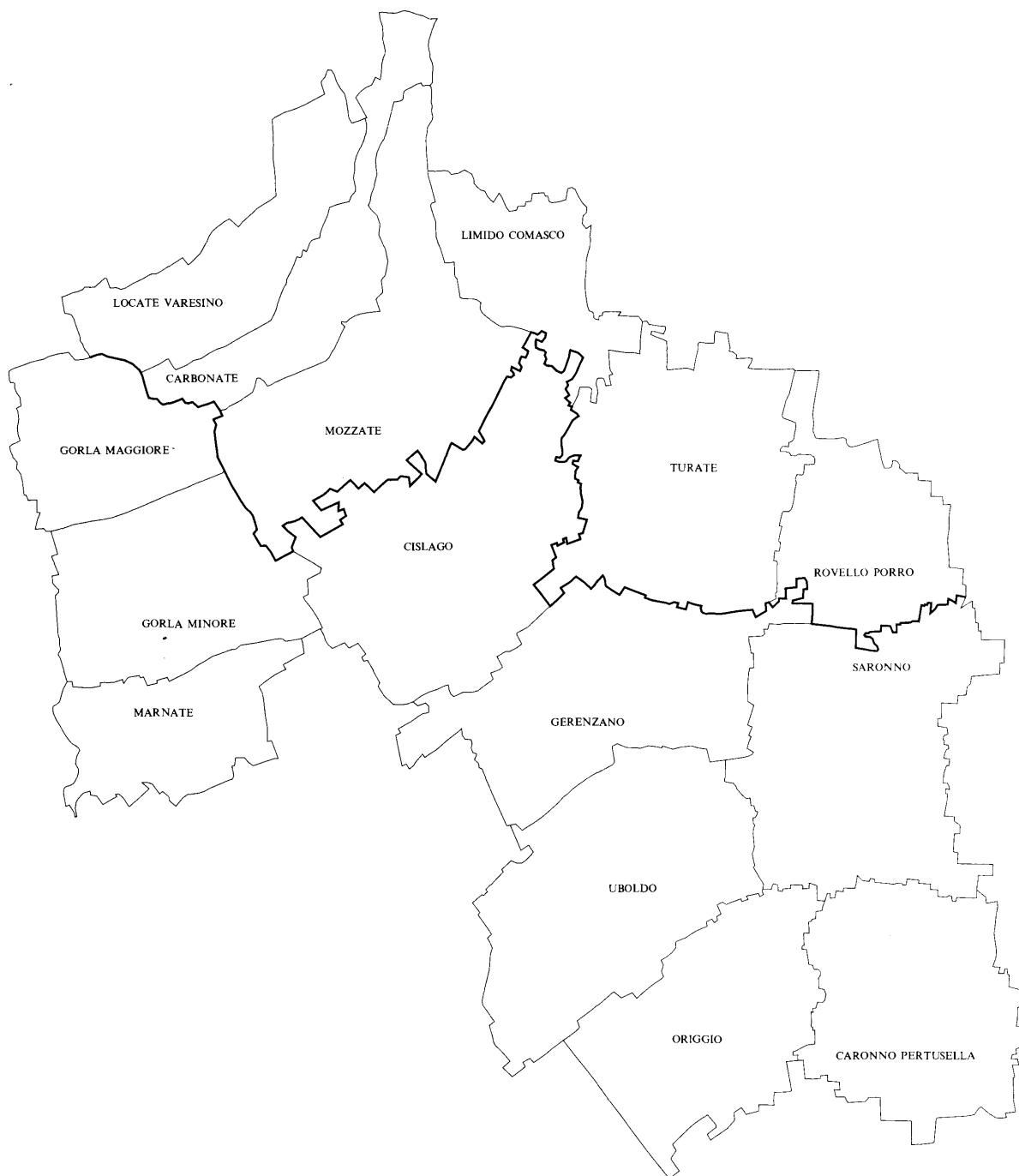
N.O.	DENOMINAZIONE	ABIT.	PRO.	N.O.	DENOMINAZIONE	ABIT.	PRO.	N.O.	DENOMINAZIONE	ABIT.	PRO.
1	ARSAGO SEPRIO	4106	VA	5	CASSANO MAGNAGO	20608	VA	9	JERAGO CON ORAGO	4381	VA
2	BESNATE	4645	VA	6	CAVARIA CON PREMEZZO	4632	VA	10	OGGIONA CON SANTO STEFANO	4071	VA
3	CARDANO AL CAMPO	11360	VA	7	GALLARATE	44977	VA	11	SOMMA LOMBARDO	16379	VA
4	CASORATE SEMPIONE	4510	VA	8	GOLASECCA	2531	VA				

CAMERA DEI DEPUTATI - Circoscrizione LOMBARDIA 2

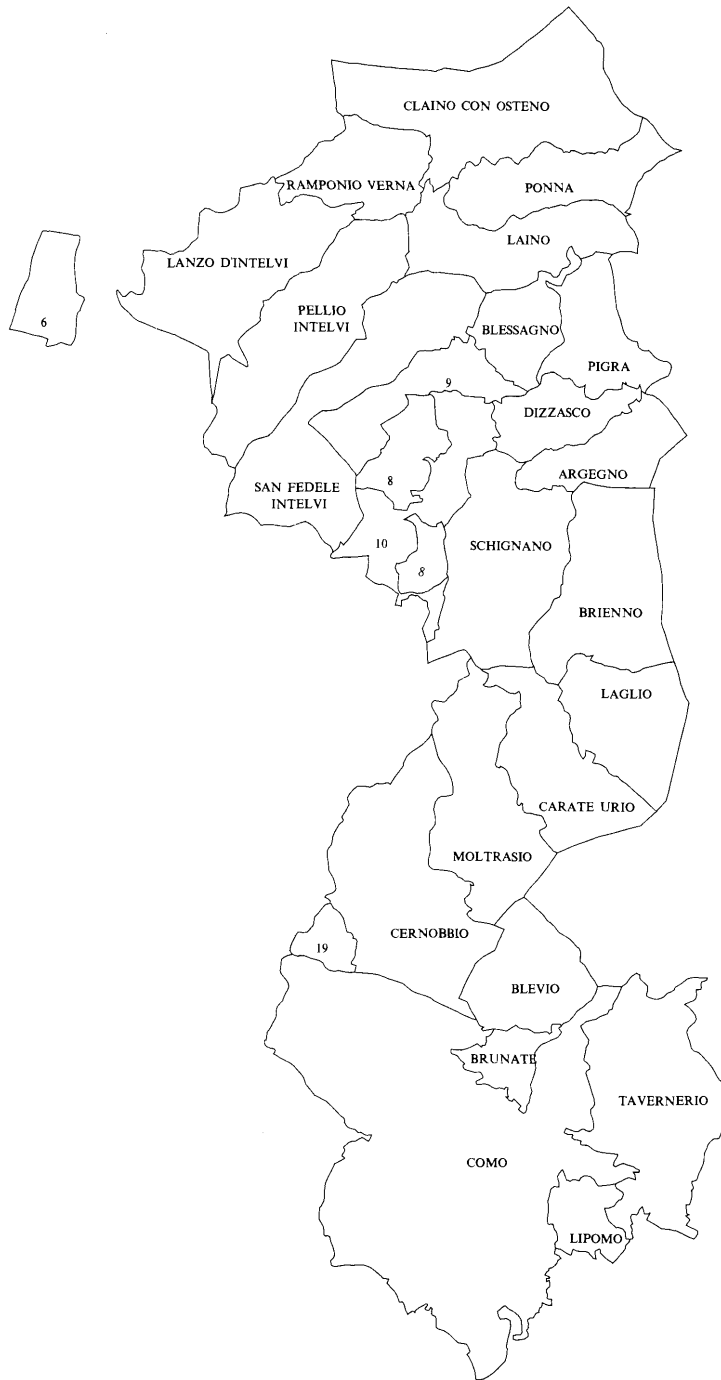
Collegio n. 6 (abitanti n. 125.214)



N.O.	DENOMINAZIONE	ABIT.	PRO.	N.O.	DENOMINAZIONE	ABIT.	PRO.	N.O.	DENOMINAZIONE	ABIT.	PRO.
1	BUSTO ARSIZIO	77094	VA	3	FERNÒ	6134	VA	5	SAMARATE	15107	VA
2	CASTELLANZA	15586	VA	4	LONATE POZZOLO	10870	VA	6	VIZZOLA TICINO	423	VA



N.O.	DENOMINAZIONE	ABIT.	PRO.	N.O.	DENOMINAZIONE	ABIT.	PRO.	N.O.	DENOMINAZIONE	ABIT.	PRO.
1	CARONNO PERTUSELLA	11723	VA	6	MARNATE	5639	VA	11	LIMIDO COMASCO	2045	CO
2	CISLAGO	7820	VA	7	ORIGGIO	5882	VA	12	LOCATE VARESINO	3685	CO
3	GERENZANO	8093	VA	8	SARONNO	38643	VA	13	MOZZATE	6335	CO
4	GORLA MAGGIORE	4598	VA	9	UBOLDO	8632	VA	14	ROVELLO PORRO	5333	CO
5	GORLA MINORE	6882	VA	10	CARBONATE	2305	CO	15	TURATE	7451	CO



N.O.	DENOMINAZIONE	ABIT.	PRO.	N.O.	DENOMINAZIONE	ABIT.	PRO.	N.O.	DENOMINAZIONE	ABIT.	PRO.
1	ARGEGNO	679	CO	10	CERANO D'INTELVI	455	CO	19	MASLIANICO	3533	CO
2	BLESSAGNO	262	CO	11	CERNOBBIO	7233	CO	20	MOLTRASIO	1916	CO
3	BLEVIO	1323	CO	12	CLAINO CON OSTENO	610	CO	21	PELLJO INTELVI	695	CO
4	BRIENNO	423	CO	13	COMO	87059	CO	22	PIGRA	388	CO
5	BRUNATE	1761	CO	14	DIZZASCO	393	CO	23	PONNA	289	CO
6	CAMPIONE D'ITALIA	2181	CO	15	LAGLIO	907	CO	24	RAMPONIO VERNA	389	CO
7	CARATE URIO	1257	CO	16	LAINO	477	CO	25	SAN FEDELE INTELVI	1346	CO
8	CASASCO D'INTELVI	375	CO	17	LANZO D'INTELVI	1362	CO	26	SCHIGNANO	901	CO
9	CASTIGLIONE D'INTELVI	661	CO	18	LIPOMO	5784	CO	27	TAVERNERIO	5049	CO



N.O.	DENOMINAZIONE	ABIT.	PRO.	N.O.	DENOMINAZIONE	ABIT.	PRO.	N.O.	DENOMINAZIONE	ABIT.	PRO.
1	BREGNANO	4473	CO	6	CARIMATE	3469	CO	11	FINO MORNASCO	7828	CO
2	CABIATE	6353	CO	7	CASNATE CON BERNATE	3857	CO	12	MARIANO COMENSE	18891	CO
3	CADORAGO	5918	CO	8	CERMENATE	8119	CO	13	NOVEDRATE	2566	CO
4	CANTU'	36151	CO	9	CUCCIAGO	2785	CO	14	SENNA COMASCO	1726	CO
5	CAPIAGO INTIMIANO	4485	CO	10	FIGINO SERENZA	4522	CO	15	VERTEMATE CON MINOPRIO	3406	CO



N.O.	DENOMINAZIONE	ABIT.	PRO.	N.O.	DENOMINAZIONE	ABIT.	PRO.	N.O.	DENOMINAZIONE	ABIT.	PRO.
1	ALBAVILLA	5517	CO	16	CIVENNA	675	CO	31	ORSENIKO	2127	CO
2	ALBESE CON CASSANO	3933	CO	17	ERBA	16605	CO	32	POGNANA-LARIO	858	CO
3	ALSERIO	876	CO	18	EUPILIO	2186	CO	33	PONTE LAMBRO	3866	CO
4	ALZATE BRIANZA	3989	CO	19	FAGGETO LARIO	1033	CO	34	PROSERPIO	836	CO
5	ANZANO DEL PARCO	1400	CO	20	INVERIGO	7733	CO	35	PUSIANO	1158	CO
6	AROSIO	4271	CO	21	LAMBRUGO	2079	CO	36	REZZAGO	279	CO
7	ASSO	2942	CO	22	LASNIGO	401	CO	37	SORMANO	605	CO
8	BARNI	434	CO	23	LEZZENO	1959	CO	38	TORNO	1158	CO
9	BELLAGIO	3012	CO	24	LONGONE AL SEGRINO	1314	CO	39	VALBRONA	2161	CO
10	BRENNA	1685	CO	25	LURAGO D'ERBA	4517	CO	40	VELESO	235	CO
11	CAGLIO	371	CO	26	MAGREGLIO	348	CO	41	ZELBIO	182	CO
12	CANZO	4518	CO	27	MERONE	3247	CO	42	COSTA MASNAGA	4331	LC
13	CARUGO	4789	CO	28	MONGUZZO	1693	CO	43	NIBIONNO	3134	LC
14	CASLINO D'ERBA	1575	CO	29	MONTORFANO	2256	CO	44	OLIVETO LARIO	1011	LC
15	CASTELMARTE	1009	CO	30	NESSO	1357	CO	45	ROGENO	2412	LC



N.O.	DENOMINAZIONE	ABIT.	PRO.	N.O.	DENOMINAZIONE	ABIT.	PRO.	N.O.	DENOMINAZIONE	ABIT.	PRO.
1	ALBIOLO	1907	CO	13	FALOPPIO	3322	CO	25	PARE'	1328	CO
2	APPIANO GENTILE	6766	CO	14	FENEGRO'	2301	CO	26	RODERO	1011	CO
3	BERGAZZO CON FIGLIARO	2221	CO	15	GIRONICO	1629	CO	27	RONAGO	1357	CO
4	BINAGO	3814	CO	16	GRANDATE	2917	CO	28	ROVELLASCA	5900	CO
5	BIZZARONE	1337	CO	17	GUANZATE	4275	CO	29	SAN FERMO DELLA BATTAGLIA	3952	CO
6	BULGAROGRASSO	2691	CO	18	LOMAZZO	7511	CO	30	SOLBIATE	2006	CO
7	CAGNO	1711	CO	19	LUISAGO	2111	CO	31	UGGIATE-TREVANO	3247	CO
8	CASSINA RIZZARDI	2095	CO	20	LURAGO MARINONE	1798	CO	32	VALMOREA	2342	CO
9	CASTELNUOVO BOZZENTE	633	CO	21	LURATE CACCIVIO	9340	CO	33	VENIANO	2144	CO
10	CAVALLASCA	2520	CO	22	MONTANO LUCINO	4021	CO	34	VILLA GUARDIA	5952	CO
11	CIRIMIDO	1844	CO	23	OLGIATE COMASCO	9564	CO				
12	DREZZO	962	CO	24	OLTRONA DI SAN MAMETTE	1936	CO				



N.O.	DENOMINAZIONE	ABIT.	PRO.	N.O.	DENOMINAZIONE	ABIT.	PRO.	N.O.	DENOMINAZIONE	ABIT.	PRO.
1	BENE LARIO	314	CO	33	SANTA MARIA REZZONICO	1165	CO	65	PRATA CAMPORACCIO	2570	SO
2	CARLAZZO	2483	CO	34	SORICO	1193	CO	66	RASURA	329	SO
3	CAVARGNA	382	CO	35	STAZZONA	657	CO	67	ROGOLO	475	SO
4	COLONNO	583	CO	36	TREZZO	1393	CO	68	SAMOLACO	2780	SO
5	CONSIGLIO DI RUMO	1120	CO	37	TREZZONE	183	CO	69	SAN GIACOMO FILIPPO	576	SO
6	CORRIDO	722	CO	38	VAL REZZO	259	CO	70	TALAMONA	4261	SO
7	CREMIA	777	CO	39	VALSOLDA	1915	CO	71	TARTANO	328	SO
8	CUSINO	277	CO	40	VERCANA	689	CO	72	TRONA	1922	SO
9	DOMASO	1454	CO	41	ALBAREDO PER SAN MARCO	481	SO	73	VERCEIA	1166	SO
10	DONGO	3405	CO	42	ANDALO VALTELLINO	481	SO	74	VILLA DI CHIAVENNA	1133	SO
11	DOSSO DEL LIRO	354	CO	43	BEMA	149	SO	75	BELLANO	3326	LC
12	GARZENO	1258	CO	44	CAMPODOLCINO	1108	SO	76	CASARGO	867	LC
13	GERA LARIO	926	CO	45	CERCINO	647	SO	77	COLICO	5934	LC
14	GERMASINO	260	CO	46	CHIAVENNA	7365	SO	78	CORTENOVA	1217	LC
15	GRANDOLA ED UNITI	1179	CO	47	CINO	333	SO	79	GRANDOLA VALSASSINA	256	LC
16	GRAVEDONA	2695	CO	48	CIVO	1011	SO	80	DERVIO	2782	LC
17	GRIANTE	762	CO	49	COSIO VALTELLINO	4990	SO	81	DORIO	349	LC
18	LENNO	1611	CO	50	DAZIO	319	SO	82	ESINO LARIO	829	LC
19	LIVO	219	CO	51	DELEBIO	2755	SO	83	INTROBIO	1383	LC
20	MENAGGIO	3138	CO	52	DUBINO	3000	SO	84	INTROZZO	148	LC
21	MEZZEGRA	896	CO	53	GEROLA ALTA	267	SO	85	MARGNO	354	LC
22	MONTEMEZZO	324	CO	54	GORDONA	1637	SO	86	PAGNONA	492	LC
23	MUSSO	1048	CO	55	MADESIMO	631	SO	87	PARLASCO	133	LC
24	OSSUCCIO	917	CO	56	MANTELLO	670	SO	88	PERLEDO	820	LC
25	PEGLIO	168	CO	57	MELLO	965	SO	89	PREMANA	2166	LC
26	PIANELLO DEL LARIO	1037	CO	58	MENAROLA	49	SO	90	PRIMALUNA	1695	LC
27	PLESIO	799	CO	59	MESE	1443	SO	91	SUEGLIO	184	LC
28	PORLEZZA	3928	CO	60	MORBEGNO	10765	SO	92	TACENO	395	LC
29	SALA COMACINA	636	CO	61	NOVATE MEZZOLA	1677	SO	93	TREMENICO	304	LC
30	SAN BARTOLOMEO VAL CAVARGNA	1210	CO	62	PEDESINA	33	SO	94	VARENNA	823	LC
31	SAN NAZZARO VAL CAVARGNA	525	CO	63	PIANTEDO	1129	SO	95	VENDROGNO	320	LC
32	SANT'ABBONDIO	820	CO	64	PIURO	1713	SO	96	VESTRENO	268	LC



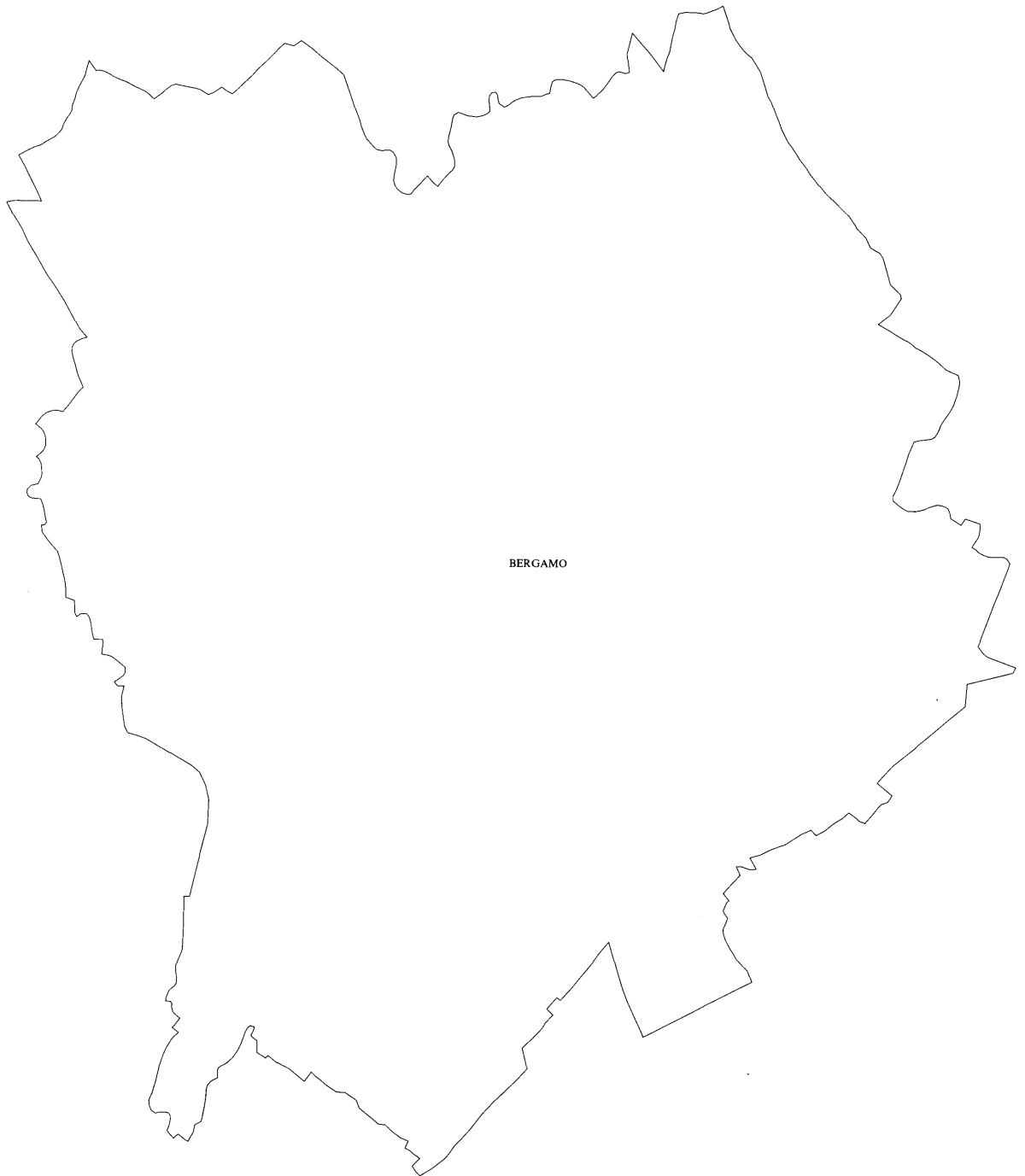
N.O.	DENOMINAZIONE	ABIT.	PRO.	N.O.	DENOMINAZIONE	ABIT.	PRO.	N.O.	DENOMINAZIONE	ABIT.	PRO.
1	ALBOSAGGIA	3074	SO	16	FAEDO VALTELLINO	577	SO	31	SONDALO	4954	SO
2	APRICA	1627	SO	17	FORCOLA	953	SO	32	SONDRIO	22097	SO
3	ARDENNO	3018	SO	18	FUSINE	652	SO	33	SPRIANA	156	SO
4	BERBENNO DI VALTELLINA	4135	SO	19	GROSIO	4966	SO	34	TEGLIO	5116	SO
5	BIANZONE	1362	SO	20	GROSOTTO	1685	SO	35	TIRANO	8919	SO
6	BORMIO	4104	SO	21	LANZADA	1520	SO	36	TORRE DI SANTA MARIA	943	SO
7	BUGLIO IN MONTE	2094	SO	22	LIVIGNO	4200	SO	37	TOVO DI SANT'AGATA	522	SO
8	CAIOLO	903	SO	23	LOVERO	686	SO	38	TRESIVIO	1882	SO
9	CASPOGGIO	1603	SO	24	MAZZO DI VALTELLINA	1010	SO	39	VAL MASINO	931	SO
10	CASTELLO DELL'ACQUA	740	SO	25	MONTAGNA IN VALTELLINA	3031	SO	40	VALDIDENTRO	3708	SO
11	CASTIONE ANDEVENNO	1585	SO	26	PIATEDA	2423	SO	41	VALDISOTTO	3043	SO
12	CEDRASCO	497	SO	27	POGGIRIDENTI	1649	SO	42	VALFURVA	2777	SO
13	CHIESA IN VALMALENCO	2807	SO	28	PONTE IN VALTELLINA	2239	SO	43	VERVIO	280	SO
14	CHIURO	2427	SO	29	POSTALESIO	576	SO	44	VILLA DI TIRANO	2928	SO
15	COLORINA	1480	SO	30	SERNIO	459	SO				



N.O.	DENOMINAZIONE	ABIT.	PRO.	N.O.	DENOMINAZIONE	ABIT.	PRO.	N.O.	DENOMINAZIONE	ABIT.	PRO.
1	ABBADIA LARIANA	3000	LC	9	GARLATE	2453	LC	17	PASTURO	1498	LC
2	BALLABIO	2473	LC	10	LECCO	45872	LC	18	PESCATE	1797	LC
3	BARZIO	1310	LC	11	LIERNA	1668	LC	19	SUELLO	1476	LC
4	CALOLZIOCORTE	14420	LC	12	MALGRATE	4137	LC	20	VALGREGHENTINO	2714	LC
5	CASSINA VALSASSINA	437	LC	13	MANDELLO DEL LARIO	10296	LC	21	VALMADRERA	10645	LC
6	CIVATE	3664	LC	14	MOGGIO	431	LC	22	VERCURAGO	2805	LC
7	CREMENO	879	LC	15	MORTERONE	31	LC				
8	GALBIATE	8261	LC	16	OLGINATE	6635	LC				



N.O.	DENOMINAZIONE	ABIT.	PRO.	N.O.	DENOMINAZIONE	ABIT.	PRO.	N.O.	DENOMINAZIONE	ABIT.	PRO.
1	AIRUNO	2581	LC	14	COLLE BRIANZA	1221	LC	27	OLGIATE MOLGORA	5430	LC
2	ANNONE DI BRIANZA	1807	LC	15	CREMELLA	1352	LC	28	OSNAGO	3755	LC
3	BARZAGO	2241	LC	16	DOLZAGO	1898	LC	29	PADERNO D'ADDA	2643	LC
4	BARZANO'	4548	LC	17	ELLO	901	LC	30	PEREGO	1467	LC
5	BOSISIO PARINI	2839	LC	18	GARBAGNATE MONASTERO	2023	LC	31	ROBBIATE	4574	LC
6	BRIVIO	3831	LC	19	IMBERSAGO	1756	LC	32	ROVAGNATE	2187	LC
7	BULCIAGO	2610	LC	20	LOMAGNA	3878	LC	33	SANTA MARIA HOE'	1759	LC
8	CALCO	3660	LC	21	MERATE	14091	LC	34	SIRONE	2170	LC
9	CASATENOVO	10725	LC	22	MISSAGLIA	6733	LC	35	SIRTORI	2379	LC
10	CASSAGO BRIANZA	3870	LC	23	MOLTENO	2769	LC	36	VERDERIO INFERIORE	1745	LC
11	CASTELLO DI BRIANZA	1930	LC	24	MONTEVECCHIA	2234	LC	37	VERDERIO SUPERIORE	1660	LC
12	CERNUSCO LOMBARDONE	3331	LC	25	MONTICELLO BRIANZA	4217	LC	38	VIGANO'	1572	LC
13	CESANA BRIANZA	2205	LC	26	OGGIONO	7334	LC				



N.O.	DENOMINAZIONE	ABIT.	PRO.	N.O.	DENOMINAZIONE	ABIT.	PRO.	N.O.	DENOMINAZIONE	ABIT.	PRO.
1	BERGAMO	114936	BG								



N.O.	DENOMINAZIONE	ABIT.	PRO.	N.O.	DENOMINAZIONE	ABIT.	PRO.	N.O.	DENOMINAZIONE	ABIT.	PRO.
1	ALBANO SANT'ALESSANDRO	5663	BG	9	CHIUDUNO	4466	BG	17	MONTELO	1987	BG
2	BAGNATICA	3226	BG	10	CIVIDATE AL PIANO	4741	BG	18	MORNICO AL SERIO	2470	BG
3	BOLGARE	3793	BG	11	COSTA DI MEZZATE	2098	BG	19	ORIO AL SERIO	1186	BG
4	BRUSAPORTO	3155	BG	12	GHISALBA	4168	BG	20	PALOSCO	4804	BG
5	CALCINATE	3935	BG	13	GORLAGO	4124	BG	21	PEDRENGO	4283	BG
6	CAROBPIO DEGLI ANGELI	2902	BG	14	GRASSOBBIO	4743	BG	22	SAN PAOLO D'ARGON	3390	BG
7	CASTELLI CALEPIO	8402	BG	15	GRUMELLO DEL MONTE	5963	BG	23	SERiate	19030	BG
8	CAVERNAGO	1268	BG	16	MARTINENGO	7835	BG	24	TELGATE	3715	BG



N.O.	DENOMINAZIONE	ABIT.	PRO.	N.O.	DENOMINAZIONE	ABIT.	PRO.	N.O.	DENOMINAZIONE	ABIT.	PRO.
1	AMBIVERE	2052	BG	11	CURNO	6757	BG	21	SOTTO IL MONTE GIOVANNI XXIII	2585	BG
2	BONATE SOPRA	5212	BG	12	FILAGO	2284	BG	22	SUISIO	3060	BG
3	BONATE SOTTO	5067	BG	13	MADONE	2782	BG	23	TERNO D'ISOLA	3471	BG
4	BOTTANUCO	4004	BG	14	MAPELLO	5005	BG	24	VILLA D'ADDA	3703	BG
5	BREMBATE	6240	BG	15	MEDOLAGO	1606	BG	25	CARENNO	1298	LC
6	CALUSCO D'ADDA	7959	BG	16	MOZZO	6312	BG	26	ERVE	693	LC
7	CAPRIATE SAN GERVASIO	6729	BG	17	PONTE SAN PIETRO	10115	BG	27	MONTE MARENZO	1496	LC
8	CARVICO	3923	BG	18	PONTIDA	2672	BG	28	TORRE DE'BUSI	1700	LC
9	CHIGNOLO D'ISOLA	2184	BG	19	PRESEZZO	4107	BG				
10	CISANO BERGAMASCO	5398	BG	20	SOLZA	1258	BG				



N.O.	DENOMINAZIONE	ABIT.	PRO.	N.O.	DENOMINAZIONE	ABIT.	PRO.	N.O.	DENOMINAZIONE	ABIT.	PRO.
1	ANTEGNATE	2169	BG	10	CASTEL ROZZONE	2323	BG	19	MORENGO	1869	BG
2	ARZAGO D'ADDA	1828	BG	11	CORTENOVA	1410	BG	20	MOZZANICA	3398	BG
3	BARBATA	525	BG	12	COVO	2902	BG	21	PAGAZZANO	1654	BG
4	BARIANO	3642	BG	13	FARA GERA D'ADDA	5516	BG	22	PUMENENGO	1456	BG
5	BRIGNANO GERA D'ADDA	4593	BG	14	FARA OLIVANA CON SOLA	968	BG	23	ROMANO DI LOMBARDIA	15408	BG
6	CALCIO	4773	BG	15	FONTANELLA	3459	BG	24	TORRE PALLAVICINA	946	BG
7	CALVENZANO	3030	BG	16	FORNOVO SAN GIOVANNI	2312	BG	25	TREVIGLIO	25299	BG
8	CARAVAGGIO	13763	BG	17	ISSO	537	BG				
9	CASIRATE D'ADDA	2919	BG	18	MISANO DI GERA D'ADDA	2203	BG				



N.O.	DENOMINAZIONE	ABIT.	PRO.	N.O.	DENOMINAZIONE	ABIT.	PRO.	N.O.	DENOMINAZIONE	ABIT.	PRO.
1	ALBINO	15769	BG	15	FIORANO AL SERIO	2504	BG	29	PONTE NOSSA	2140	BG
2	ALZANO LOMBARDO	11864	BG	16	GANDELLINO	1044	BG	30	PRADALUNGA	3926	BG
3	ARDESIO	3670	BG	17	GANDINO	5769	BG	31	PREMOLO	1007	BG
4	AVIATICO	506	BG	18	GAZZANIGA	4853	BG	32	ROVETTA	2806	BG
5	AZZONE	530	BG	19	GORNO	1849	BG	33	SCHILPARIO	1343	BG
6	CASNIGO	3612	BG	20	GROMO	1252	BG	34	SELVINO	1837	BG
7	CASTIONE DELLA PRESOLANA	3161	BG	21	LEFFE	5106	BG	35	SONGAVAZZO	539	BG
8	CAZZANO SANT'ANDREA	1216	BG	22	NEMBRO	11116	BG	36	VALBONDIONE	1316	BG
9	CENE	3630	BG	23	OLTRESSENDA ALTA	185	BG	37	VALGOGLIO	616	BG
10	CERETE	1174	BG	24	ONETA	716	BG	38	VERTOVA	4788	BG
11	CLUSONE	7976	BG	25	ONORE	694	BG	39	VILLA D'OGNA	1682	BG
12	COLERE	1110	BG	26	PARRE	2457	BG	40	VILLA DI SERIO	5162	BG
13	COLZATE	1676	BG	27	PEIA	1746	BG	41	VILMINORE DI SCALVE	1510	BG
14	FINO DEL MONTE	977	BG	28	PIARIO	812	BG				



N.O.	DENOMINAZIONE	ABIT.	PRO.	N.O.	DENOMINAZIONE	ABIT.	PRO.	N.O.	DENOMINAZIONE	ABIT.	PRO.
1	ADRARA SAN MARTINO	1689	BG	16	FORESTO SPARSO	2387	BG	31	SARNICO	5668	BG
2	ADRARA SAN ROCCO	684	BG	17	GANDOSSO	1175	BG	32	SCANZOROSCIATE	8179	BG
3	BERZO SAN FERMO	1043	BG	18	GAVERINA TERME	829	BG	33	SOLTO COLLINA	1305	BG
4	BIANZANO	526	BG	19	GORLE	4388	BG	34	SOVERE	4638	BG
5	BORGO DI TERZO	772	BG	20	GRONE	716	BG	35	SPINONE AL LAGO	748	BG
6	BOSSICO	1060	BG	21	LOVERE	5675	BG	36	TAVERNOLA BERGAMASCA	2360	BG
7	CASAZZA	3266	BG	22	LUZZANA	617	BG	37	TORRE BOLDONE	7685	BG
8	CASTRO	1429	BG	23	MONASTEROLO DEL CASTELLO	860	BG	38	TORRE D'OVERI	1650	BG
9	CENATE SOPRA	1639	BG	24	PARZANICA	424	BG	39	TRESCORE BALNEARIO	7075	BG
10	CENATE SOTTO	2181	BG	25	PIANICO	1266	BG	40	VIADANICA	937	BG
11	COSTA VOLPINO	8213	BG	26	PREDORE	1628	BG	41	VIGANO SAN MARTINO	926	BG
12	CREDARO	2038	BG	27	RANICA	5723	BG	42	VIGOLO	656	BG
13	ENDINE GAIANO	2749	BG	28	RANZANICO	858	BG	43	VILLONGO	5656	BG
14	ENTRATICO	1354	BG	29	RIVA DI SOLTO	858	BG	44	ZANDOBBIO	2039	BG
15	FONTENO	724	BG	30	ROGNO	2899	BG				



N.O.	DENOMINAZIONE	ABIT.	PRO.	N.O.	DENOMINAZIONE	ABIT.	PRO.	N.O.	DENOMINAZIONE	ABIT.	PRO.
1	ARCENE	4145	BG	9	LALLIO	2773	BG	17	STEZZANO	8253	BG
2	AZZANO SAN PAOLO	6346	BG	10	LEVATE	2902	BG	18	TREVIOLIO	7752	BG
3	BOLTIERE	3383	BG	11	LURANO	1598	BG	19	URGNANO	7606	BG
4	CANONICA D'ADDA	3613	BG	12	OSIO SOPRA	3491	BG	20	VERDELLINO	6537	BG
5	CISERANO	4392	BG	13	OSIO SOTTO	9982	BG	21	VERDELLO	6173	BG
6	COLOGNO AL SERIO	8836	BG	14	POGNANO	1156	BG	22	ZANICA	5866	BG
7	COMUN NUOVO	2658	BG	15	PONTIROLO NUOVO	3862	BG				
8	DALMINE	18511	BG	16	SPIRANO	4079	BG				



N.O.	DENOMINAZIONE	ABIT.	PRO.	N.O.	DENOMINAZIONE	ABIT.	PRO.	N.O.	DENOMINAZIONE	ABIT.	PRO.
1	ALGUA	695	BG	22	COSTA DI SERINA	888	BG	43	RONCOBELLO	470	BG
2	ALME'	5791	BG	23	COSTA VALLE IMAGNA	654	BG	44	RONCOLA	554	BG
3	ALMENNO SAN BARTOLOMEO	4067	BG	24	CUSIO	370	BG	45	ROTA D'IMAGNA	815	BG
4	ALMENNO SAN SALVATORE	5635	BG	25	DOSSENA	940	BG	46	SAN GIOVANNI BIANCO	4757	BG
5	AVERARA	243	BG	26	FOPPOLO	193	BG	47	SAN PELLEGRINO TERME	5290	BG
6	BARZANA	1066	BG	27	FUIPIANO VALLE IMAGNA	242	BG	48	SANTOMOBONO IMAGNA	2970	BG
7	BEDULITA	613	BG	28	GEROSA	360	BG	49	SANTA BRIGIDA	646	BG
8	BERBENNO	2197	BG	29	ISOLA DI FONDRA	200	BG	50	SEDRINA	2410	BG
9	BLELLO	106	BG	30	LENNA	696	BG	51	SERINA	2129	BG
10	BRACCA	620	BG	31	LOCATELLO	681	BG	52	SORISOLE	8120	BG
11	BRANZI	813	BG	32	MEZZOLDO	281	BG	53	STROZZA	854	BG
12	BREMBATE DI SOPRA	6301	BG	33	MOIO DE'CALVI	188	BG	54	TALEGGIO	684	BG
13	BREMBILLA	4128	BG	34	OLMO AL BREMBO	529	BG	55	UBIALE CLANEZZO	1195	BG
14	BRUMANO	78	BG	35	OLTR E IL COLLE	1236	BG	56	VALBREMBO	3292	BG
15	CAMERATA CORNELLO	544	BG	36	ORNICA	261	BG	57	VALLEVE	158	BG
16	CAPIZZONE	1080	BG	37	PALADINA	3122	BG	58	VALNEGRA	238	BG
17	CAPRINO BERGAMASCO	2675	BG	38	PALAZZAGO	3081	BG	59	VALSECCA	450	BG
18	CARONA	431	BG	39	PIAZZA BREMBANA	1111	BG	60	VALTORTA	393	BG
19	CASSIGLIO	120	BG	40	PIAZZATORRE	502	BG	61	VEDESETA	297	BG
20	CORNA IMAGNA	795	BG	41	PIAZZOLO	111	BG	62	VILLA D'ALME'	5798	BG
21	CORNALBA	298	BG	42	PONTERANICA	7084	BG	63	ZOGNO	8724	BG



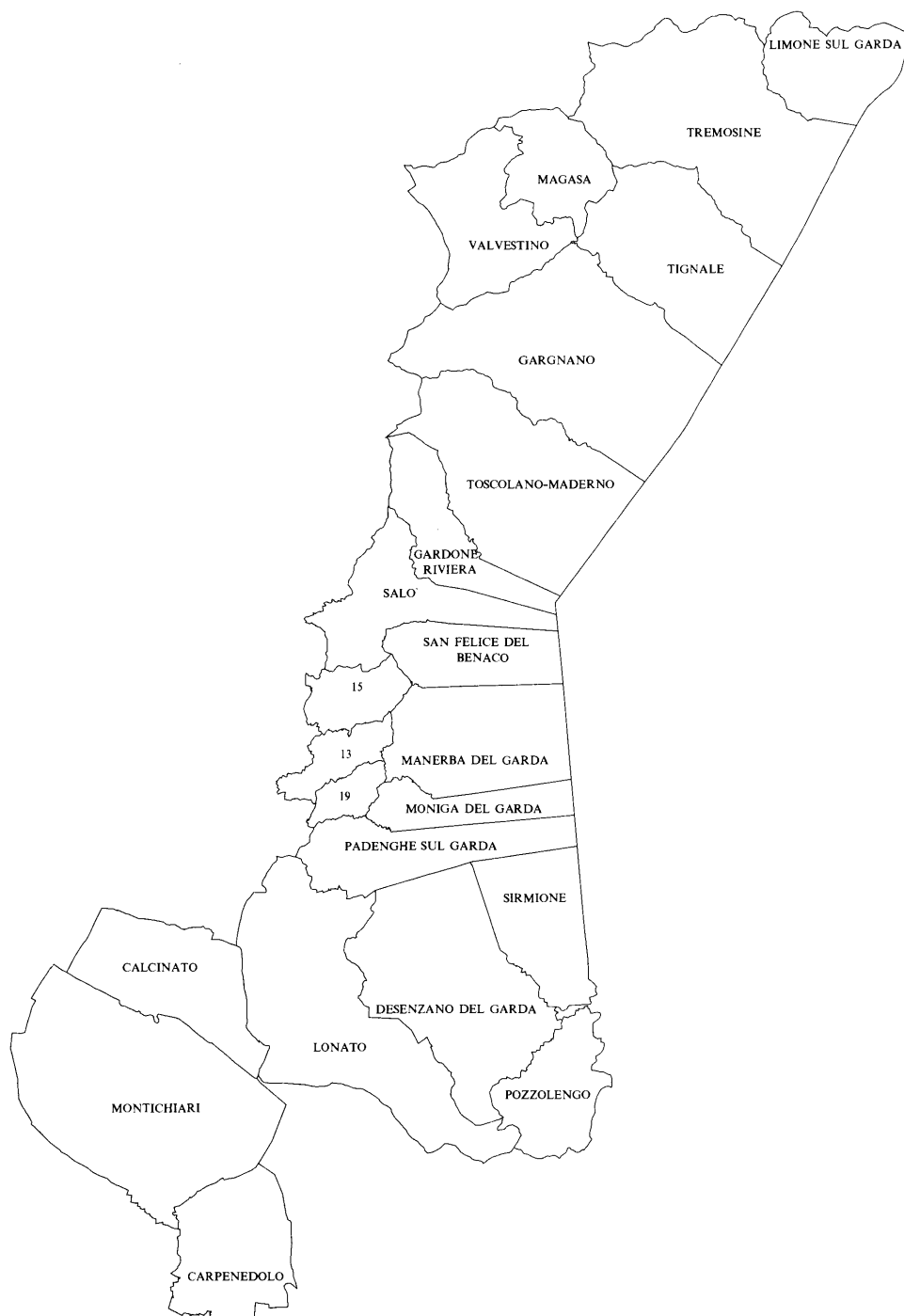
N.O.	DENOMINAZIONE	ABIT.	PRO.	N.O.	DENOMINAZIONE	ABIT.	PRO.	N.O.	DENOMINAZIONE	ABIT.	PRO.
1	BORGOSATOLLO	7289	BS	8	BS (DON BOSCO)	5333	BS	15	BS (SAN POLO)	15833	BS
2	BS (BETTOLE-BUFFALORA)	1808	BS	9	BS (FIUMICELLO)	5662	BS	16	BS (SANTEUFEMIA)	3674	BS
3	BS (BRESCIA ANTICA)	7968	BS	10	BS (FOLZANO)	1532	BS	17	BS (VILLAGGIO SERENO)	6682	BS
4	BS (CAIONVICO)	1830	BS	11	BS (FORNACI)	2233	BS	18	FLERO	7509	BS
5	BS (CENTRO STORICO NORD)	6516	BS	12	BS (LAMARMORA)	8904	BS	19	SAN ZENO NAVIGLIO	3100	BS
6	BS (CENTRO STORICO SUD)	5929	BS	13	BS (PORTA CREMONA)	13285	BS				
7	BS (CHIESANUOVA)	6730	BS	14	BS (PRIMO MAGGIO)	2417	BS				



N.O.	DENOMINAZIONE	ABIT.	PRO.	N.O.	DENOMINAZIONE	ABIT.	PRO.	N.O.	DENOMINAZIONE	ABIT.	PRO.
1	BS (BORGIO TRENTO)	7658	BS	7	BS (PORTA VENEZIA)	11428	BS	13	BS (VILLAGGIO PREALPINO)	4915	BS
2	BS (CASAZZA)	3759	BS	8	BS (SAN BARTOLOMEO)	5187	BS	14	BS (VILLAGGIO VIOLINO)	2591	BS
3	BS (CHIUSURE)	10876	BS	9	BS (SAN ROCCHINO-COSTALUNGA)	6889	BS	15	CELLATICA	4637	BS
4	BS (CROCIFFISSA DI ROSA)	5490	BS	10	BS (SANTEUSTACCHIO)	9450	BS	16	COLLEBEATO	4193	BS
5	BS (MONPIANO)	8700	BS	11	BS (URAGO MELLA)	11778	BS	17	RONCADELLE	7097	BS
6	BS (PORTA MILANO)	6115	BS	12	BS (VILLAGGIO BADIA)	3330	BS				



N.O.	DENOMINAZIONE	ABIT.	PRO.	N.O.	DENOMINAZIONE	ABIT.	PRO.	N.O.	DENOMINAZIONE	ABIT.	PRO.
1	AGNOSINE	1717	BS	13	IDRO	1421	BS	25	PREVALLE	4354	BS
2	ANFO	429	BS	14	LAVENONE	648	BS	26	PROVAGLIO VAL SABBIA	836	BS
3	BAGOLINO	4062	BS	15	MAZZANO	7605	BS	27	REZZATO	11460	BS
4	BARGHE	1077	BS	16	MURA	702	BS	28	ROE' VOLCIANO	3706	BS
5	BEDIZZOLE	8196	BS	17	MUSCOLINE	1639	BS	29	SABBIO CHIESE	2791	BS
6	BIONE	1299	BS	18	NUVOLENTA	3074	BS	30	SERLE	2817	BS
7	BOTTICINO	9624	BS	19	NUVOLERA	2834	BS	31	TREVISO BRESCIANO	562	BS
8	CALVAGESE DELLA RIVIERA	1993	BS	20	ODOLO	1911	BS	32	VALLIO TERME	988	BS
9	CAPOVALLE	493	BS	21	PAITONE	1389	BS	33	VESTONE	4131	BS
10	CASTENEDOLO	8259	BS	22	PERTICA ALTA	596	BS	34	VILLANUOVA SUL CLISI	4411	BS
11	CASTO	1659	BS	23	PERTICA BASSA	713	BS	35	VOBARNO	7479	BS
12	GAVARDO	9156	BS	24	PRESEGLIE	1397	BS				



N.O.	DENOMINAZIONE	ABIT.	PRO.	N.O.	DENOMINAZIONE	ABIT.	PRO.	N.O.	DENOMINAZIONE	ABIT.	PRO.
1	CALCINATO	9229	BS	9	MANERBA DEL GARDA	2780	BS	17	SAN FELICE DEL BENACO	2408	BS
2	CARPENEDOLO	9450	BS	10	MONIGA DEL GARDA	1390	BS	18	SIRMIONE	5240	BS
3	DESENZANO DEL GARDA	21183	BS	11	MONTICHIARI	16759	BS	19	SOIANO DEL LAGO	1092	BS
4	GARDONE RIVIERA	2465	BS	12	PADENGHE SUL GARDA	2865	BS	20	TIGNALE	1224	BS
5	GARGNANO	3211	BS	13	POLPENAZZE DEL GARDA	1567	BS	21	TOSCOLANO-MADERNO	6653	BS
6	LIMONE SUL GARDA	989	BS	14	POZZOLENGO	2496	BS	22	TREMOSINE	1862	BS
7	LONATO	10923	BS	15	PUEGNAGO SUL GARDA	2064	BS	23	VALVESTINO	375	BS
8	MAGASA	238	BS	16	SALO'	9882	BS				



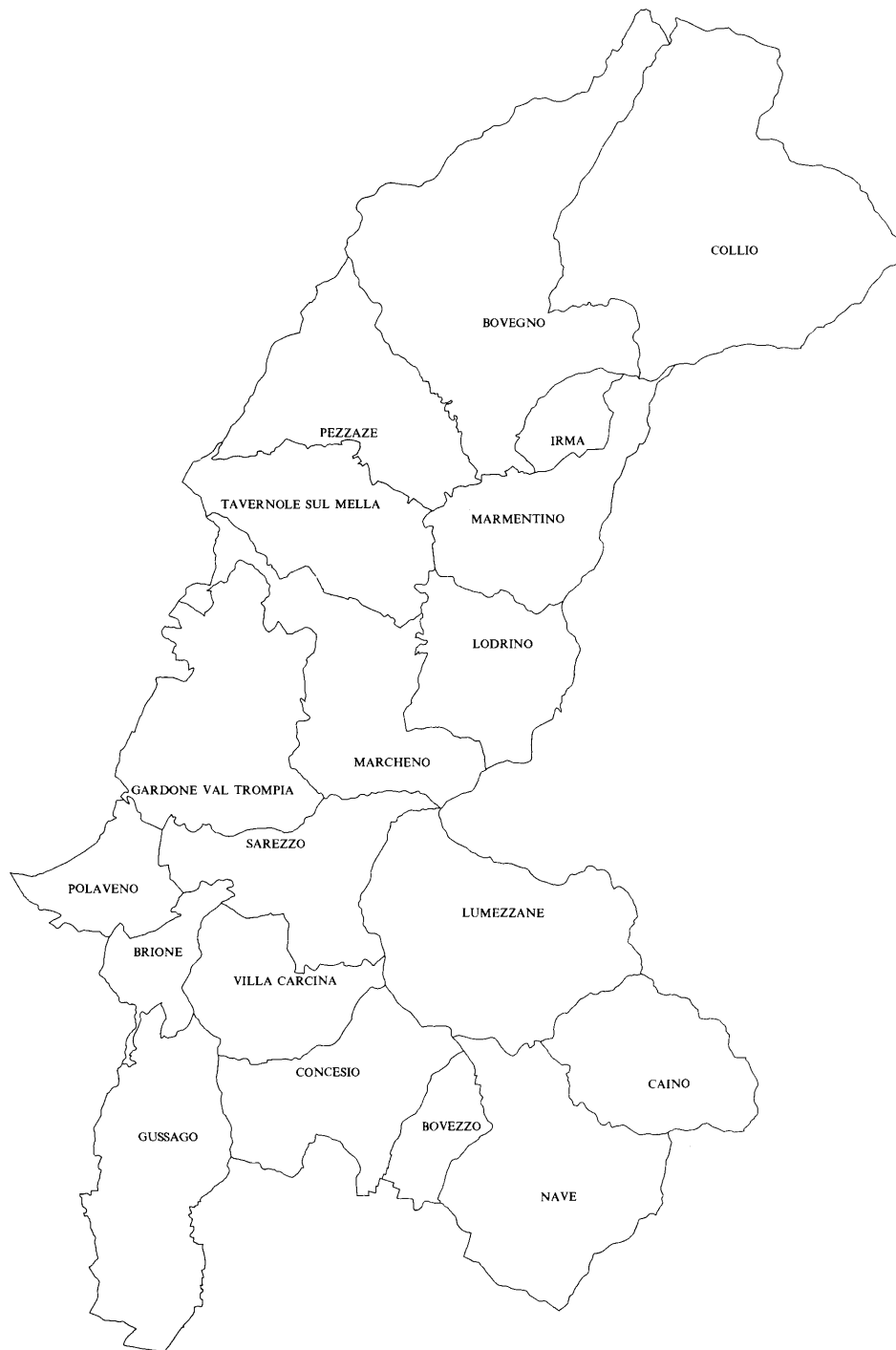
N.O.	DENOMINAZIONE	ABIT.	PRO.	N.O.	DENOMINAZIONE	ABIT.	PRO.	N.O.	DENOMINAZIONE	ABIT.	PRO.
1	ACQUAFREDDA	1222	BS	10	FIESSE	1758	BS	19	OFFLAGA	3029	BS
2	ALFIANELLO	2209	BS	11	GAMBARA	4224	BS	20	PAVONE DEL MELLA	2480	BS
3	AZZANO MELLA	1483	BS	12	GHEDI	14194	BS	21	PONCARALE	3301	BS
4	BAGNOLO MELLA	10819	BS	13	GOTTOLENGO	4630	BS	22	PONTEVEICO	6390	BS
5	BASSANO BRESCIANO	1466	BS	14	ISORELLA	3211	BS	23	PRALBOINO	2538	BS
6	CALVISANO	6809	BS	15	LENO	11504	BS	24	REMEDELLO	2902	BS
7	CAPRIANO DEL COLLE	3451	BS	16	MANERBIO	12242	BS	25	SAN GERVASIO BRESCIANO	1270	BS
8	CASTEL MELLA	5786	BS	17	MILZANO	1340	BS	26	SENIGA	1579	BS
9	CIGOLE	1419	BS	18	MONTIRONE	3072	BS	27	VISANO	1521	BS



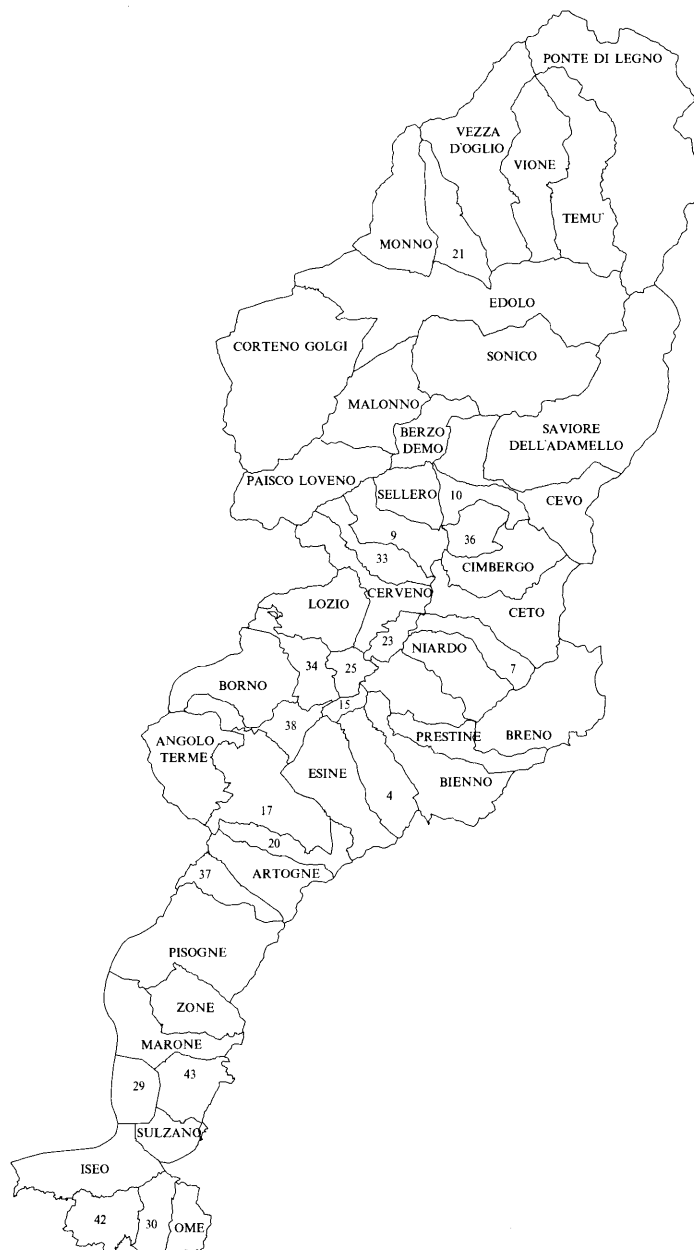
N.O.	DENOMINAZIONE	ABIT.	PRO.	N.O.	DENOMINAZIONE	ABIT.	PRO.	N.O.	DENOMINAZIONE	ABIT.	PRO.
1	BARBARIGA	1927	BS	11	LOGRATO	2670	BS	21	RUDIANO	4312	BS
2	BERLINGO	1682	BS	12	LONGHENA	522	BS	22	SAN PAOLO	3440	BS
3	BORGO SAN GIACOMO	4333	BS	13	MACLODIO	1058	BS	23	TORBOLE CASAGLIA	4066	BS
4	BRANDICO	846	BS	14	MAIRANO	2060	BS	24	TRAVAGLIATO	9579	BS
5	CASTEGNATO	4980	BS	15	ORZINUOVI	10389	BS	25	TRENZANO	4478	BS
6	CASTELCOVATI	4995	BS	16	ORZIVECCHI	2134	BS	26	VEROLANUOVA	7500	BS
7	CASTREZZATO	5042	BS	17	OSPITALETTO	9397	BS	27	VEROLAVECCHIA	3663	BS
8	COMEZZANO-CIZZAGO	2266	BS	18	POMPIANO	3162	BS	28	VILLACHIARA	1215	BS
9	CORZANO	896	BS	19	QUINZANO DOGLIO	5728	BS				
10	DELLO	3662	BS	20	ROCCA FRANCA	3393	BS				



N.O.	DENOMINAZIONE	ABIT.	PRO.	N.O.	DENOMINAZIONE	ABIT.	PRO.	N.O.	DENOMINAZIONE	ABIT.	PRO.
1	ADRO	5846	BS	7	CORTE FRANCA	5305	BS	13	PONTOGLIO	6139	BS
2	CAPRIOLO	7669	BS	8	ERBUSCO	6376	BS	14	RODENGO-SAIANO	5259	BS
3	CAZZAGO SAN MARTINO	8863	BS	9	PADERNO FRANCIACORTA	2831	BS	15	ROVATO	13244	BS
4	CHIARI	17075	BS	10	PALAZZOLO SULL'OGLIO	16270	BS	16	URAGO D'OGLIO	2991	BS
5	COCCAGLIO	6501	BS	11	PARATICO	3265	BS				
6	COLOGNE	5683	BS	12	PASSIRANO	5153	BS				



N.O.	DENOMINAZIONE	ABIT.	PRO.	N.O.	DENOMINAZIONE	ABIT.	PRO.	N.O.	DENOMINAZIONE	ABIT.	PRO.
1	BOVEGNO	2288	BS	8	GUSSAGO	13265	BS	15	PEZZAZE	1470	BS
2	BOVEZZO	7254	BS	9	IRMA	166	BS	16	POLAVENO	2024	BS
3	BRIONE	464	BS	10	LODRINO	1416	BS	17	SAREZZO	11044	BS
4	CAINO	1390	BS	11	LUMEZZANE	23619	BS	18	TAVERNOLE SUL MELLA	1358	BS
5	COLLIO	2271	BS	12	MARCHENO	3975	BS	19	VILLA CARCINA	10120	BS
6	CONCESIO	12280	BS	13	MARMENTINO	665	BS				
7	GARDONE VAL TROMPIA	10862	BS	14	NAVE	9838	BS				



N.O.	DENOMINAZIONE	ABIT.	PRO.	N.O.	DENOMINAZIONE	ABIT.	PRO.	N.O.	DENOMINAZIONE	ABIT.	PRO.
1	ANGOLO TERME	2507	BS	18	EDOLO	4420	BS	35	PAISCO LOVENO	322	BS
2	ARTOGNE	2982	BS	19	ESINE	4321	BS	36	PASPARDO	742	BS
3	BERZO DEMO	1867	BS	20	GIANICO	1768	BS	37	PIAN CAMUNO	3538	BS
4	BERZO INFERIORE	1993	BS	21	INCUDINE	478	BS	38	PIANCOGNO	3845	BS
5	BIENNO	3517	BS	22	ISEO	8145	BS	39	PISOGNE	7881	BS
6	BORNO	2781	BS	23	LOSINE	537	BS	40	PONTE DI LEGNO	1977	BS
7	BRAONE	586	BS	24	LOZIO	460	BS	41	PRESTINE	423	BS
8	BRENNO	5274	BS	25	MALEGNO	2244	BS	42	PROVAGLIO D'ISEO	5128	BS
9	CAPO DI PONTE	2399	BS	26	MALONNO	3398	BS	43	SALE MARASINO	3071	BS
10	CEDEGOLO	1334	BS	27	MARONE	3065	BS	44	SAVIORE DELL'ADAMELLO	1341	BS
11	CERVENO	617	BS	28	MONNO	570	BS	45	SELLERO	1508	BS
12	CETO	1746	BS	29	MONTE ISOLA	1745	BS	46	SONICO	1304	BS
13	CEVO	1151	BS	30	MONTICELLI BRUSATI	2968	BS	47	SULZANO	1352	BS
14	CIMBERGO	612	BS	31	NIARDO	1704	BS	48	TEMU	1058	BS
15	CIVIDATE CAMUNO	2576	BS	32	OME	2655	BS	49	VEZZA D'OGLIO	1435	BS
16	CORTENO GOLGI	2100	BS	33	ONO SAN PIETRO	892	BS	50	VIONE	913	BS
17	DARFO BOARIO TERME	13206	BS	34	OSSIMO	1367	BS	51	ZONE	1138	BS

LOMBARDIA 3

CAMERA DEI DEPUTATI - Circoscrizione LOMBARDIA 3

(Province di Pavia, Cremona, Mantova, Lodi)

Numero di seggi spettanti: 15

di cui in collegi uninominali: 11

Numero del collegio	Popolazione al censimento 1991	Scostamento dalla media		Numero di comuni	Composizione della popolazione del collegio per provincia (%)
		popolazione	%		
1	136.966	12.192 +	9,77 +	36	PV (100,0)
2	113.577	11.197 -	8,97 -	23	PV (100,0)
3	112.586	12.188 -	9,76 -	64	PV (100,0)
4	127.769	2.995 +	2,40 +	67	PV (100,0)
5	132.060	7.286 +	5,83 +	42	LO (100,0)
6	134.455	9.681 +	7,75 +	37	CR (61,4) LO (38,6)
7	115.357	9.417 -	7,54 -	62	CR (100,0)
8	130.123	5.349 +	4,28 +	35	CR (100,0)
9	123.440	1.334 -	1,06 -	26	MN (100,0)
10	131.024	6.250 +	5,00 +	18	MN (100,0)
11	115.166	9.608 -	7,70 -	26	MN (100,0)
<hr/>					
Totale	1.372.523				
Media	124.775				
Comuni della circoscrizione				436	



Provincia	Comune	Popolazione	Collegio
MI	Alghero	12.100	1
	Alghero	12.100	
	Alghero	12.100	
	Alghero	12.100	
	Alghero	12.100	
	Alghero	12.100	
	Alghero	12.100	
	Alghero	12.100	
	Alghero	12.100	
	Alghero	12.100	
	Alghero	12.100	
CO	Alghero	12.100	2
	Alghero	12.100	
	Alghero	12.100	
	Alghero	12.100	
	Alghero	12.100	
	Alghero	12.100	
	Alghero	12.100	
	Alghero	12.100	
	Alghero	12.100	
	Alghero	12.100	
	Alghero	12.100	
BS	Alghero	12.100	3
	Alghero	12.100	
	Alghero	12.100	
	Alghero	12.100	
	Alghero	12.100	
	Alghero	12.100	
	Alghero	12.100	
	Alghero	12.100	
	Alghero	12.100	
	Alghero	12.100	
	Alghero	12.100	
CR	Alghero	12.100	4
	Alghero	12.100	
	Alghero	12.100	
	Alghero	12.100	
	Alghero	12.100	
	Alghero	12.100	
	Alghero	12.100	
	Alghero	12.100	
	Alghero	12.100	
	Alghero	12.100	
	Alghero	12.100	
LC	Alghero	12.100	5
	Alghero	12.100	
	Alghero	12.100	
	Alghero	12.100	
	Alghero	12.100	
	Alghero	12.100	
	Alghero	12.100	
	Alghero	12.100	
	Alghero	12.100	
	Alghero	12.100	
	Alghero	12.100	
BG	Alghero	12.100	6
	Alghero	12.100	
	Alghero	12.100	
	Alghero	12.100	
	Alghero	12.100	
	Alghero	12.100	
	Alghero	12.100	
	Alghero	12.100	
	Alghero	12.100	
	Alghero	12.100	
	Alghero	12.100	
SO	Alghero	12.100	7
	Alghero	12.100	
	Alghero	12.100	
	Alghero	12.100	
	Alghero	12.100	
	Alghero	12.100	
	Alghero	12.100	
	Alghero	12.100	
	Alghero	12.100	
	Alghero	12.100	
	Alghero	12.100	
BG	Alghero	12.100	8
	Alghero	12.100	
	Alghero	12.100	
	Alghero	12.100	
	Alghero	12.100	
	Alghero	12.100	
	Alghero	12.100	
	Alghero	12.100	
	Alghero	12.100	
	Alghero	12.100	
	Alghero	12.100	
BG	Alghero	12.100	9
	Alghero	12.100	
	Alghero	12.100	
	Alghero	12.100	
	Alghero	12.100	
	Alghero	12.100	
	Alghero	12.100	
	Alghero	12.100	
	Alghero	12.100	
	Alghero	12.100	
	Alghero	12.100	
BG	Alghero	12.100	10
	Alghero	12.100	
	Alghero	12.100	
	Alghero	12.100	
	Alghero	12.100	
	Alghero	12.100	
	Alghero	12.100	
	Alghero	12.100	
	Alghero	12.100	
	Alghero	12.100	
	Alghero	12.100	
BG	Alghero	12.100	11
	Alghero	12.100	
	Alghero	12.100	
	Alghero	12.100	
	Alghero	12.100	
	Alghero	12.100	
	Alghero	12.100	
	Alghero	12.100	
	Alghero	12.100	
	Alghero	12.100	
	Alghero	12.100	



N.O.	DENOMINAZIONE	ABIT.	PRO.	N.O.	DENOMINAZIONE	ABIT.	PRO.	N.O.	DENOMINAZIONE	ABIT.	PRO.
1	ALBUZZANO	1912	PV	13	GENZONE	397	PV	25	SAN GENESIO ED UNITI	2873	PV
2	BASCAPE	1324	PV	14	GERENZAGO	776	PV	26	SANT'ALESSIO CON VIALONE	362	PV
3	BELGIOIOSO	5188	PV	15	GIUSSAGO	3367	PV	27	SANTA CRISTINA E BISSONE	1981	PV
4	BORGARELLO	986	PV	16	INVERNO E MONTELEONE	1051	PV	28	SIZIANO	4119	PV
5	BORNASCO	1004	PV	17	LANDRIANO	3744	PV	29	TORRE D'ARESE	363	PV
6	CERANOVA	471	PV	18	LARDIRAGO	971	PV	30	TORRE DE'NEGRI	370	PV
7	CERTOSA DI PAVIA	3004	PV	19	LINAROLO	1846	PV	31	TORREVECCHIA PIA	1634	PV
8	CHIGNOLO PO	3009	PV	20	MAGHERNO	1303	PV	32	VALLE SALIMBENE	1251	PV
9	COPIANO	1413	PV	21	MARZANO	812	PV	33	VIDIGULFO	3199	PV
10	CORTEOLONA	1733	PV	22	MIRADOLO TERME	2854	PV	34	VILLANTERIO	2330	PV
11	CURA CARPIGNANO	1267	PV	23	PAVIA	76962	PV	35	VISTARINO	1044	PV
12	FILIGHERA	785	PV	24	RONCARO	345	PV	36	ZECCONE	916	PV



N.O.	DENOMINAZIONE	ABIT.	PRO.	N.O.	DENOMINAZIONE	ABIT.	PRO.	N.O.	DENOMINAZIONE	ABIT.	PRO.
1	ALAGNA	729	PV	9	GARLASCO	9572	PV	17	TRIVOLZIO	1084	PV
2	BATTUDA	375	PV	10	GRAVELLONA LOMELLINA	1994	PV	18	TROMELLO	3123	PV
3	BEREGUARDO	2215	PV	11	MARCIGNAGO	1468	PV	19	TROVO	561	PV
4	BORG SAN SIRO	880	PV	12	OTTOBIANO	1092	PV	20	VALEGGIO	254	PV
5	CASORATE PRIMO	5961	PV	13	PARONA	1500	PV	21	VELLEZZO BELLINI	1268	PV
6	CASSOLNOVO	5571	PV	14	ROGNANO	107	PV	22	VIGEVANO	60384	PV
7	CILAVEGNA	4416	PV	15	SCALDASOLE	832	PV	23	ZERBOLO'	1203	PV
8	GAMBOLÒ	7654	PV	16	TORRE D'ISOLA	1334	PV				



N.O.	DENOMINAZIONE	ABIT.	PRO.	N.O.	DENOMINAZIONE	ABIT.	PRO.	N.O.	DENOMINAZIONE	ABIT.	PRO.
1	ALBONESE	476	PV	23	FRASCAROLO	1329	PV	45	ROSASCO	774	PV
2	BASTIDA DEDOSSÌ	189	PV	24	GALLIAVOLA	204	PV	46	SAN GIORGIO DI LOMELLINA	1272	PV
3	BASTIDA PANCARANA	969	PV	25	GAMBARANA	309	PV	47	SAN MARTINO SICCOMARIO	4732	PV
4	BREME	1002	PV	26	GROPELLO CAIROLI	3973	PV	48	SANNAZZARO DEBURGONDI	5743	PV
5	BRESSANA BOTTARONE	3155	PV	27	LANGOSCO	449	PV	49	SANT'ANGELO LOMELLINA	711	PV
6	CANDIA LOMELLINA	1702	PV	28	LOMELLO	2392	PV	50	SARTIRANA LOMELLINA	1938	PV
7	CARBONARA AL TICINO	1264	PV	29	LUNGAVILLA	2186	PV	51	SEMIANA	257	PV
8	CASATISMA	850	PV	30	MEDE	7138	PV	52	SILVANO PIETRA	683	PV
9	CASEI GEROLA	2619	PV	31	MEZZANA BIGLI	1246	PV	53	SOMMO	917	PV
10	CASTELLETTO DI BRANDUZZO	1070	PV	32	MEZZANA RABATTONÈ	522	PV	54	SUARDI	698	PV
11	CASTELLO DAGOGNA	861	PV	33	MEZZANINO	1409	PV	55	TORRE BERETTI E CASTELLARO	649	PV
12	CASTELNOVETTO	696	PV	34	MORTARA	14093	PV	56	TRAVACO' SICCOMARIO	3425	PV
13	CAVA MANARA	4718	PV	35	NICORVO	376	PV	57	VALLE LOMELLINA	2284	PV
14	CERETTO LOMELLINA	237	PV	36	OLEVANO DI LOMELLINA	729	PV	58	VELEZZO LOMELLINA	122	PV
15	CERGNAGO	730	PV	37	PALESTRO	2065	PV	59	VERRETTO	314	PV
16	CERVESINA	1234	PV	38	PANCARANA	360	PV	60	VERRUA PO	1292	PV
17	CONFENZA	1692	PV	39	PIEVE ALBIGNOLA	957	PV	61	VILLA BISCOSSI	87	PV
18	CORANA	860	PV	40	PIEVE DEL CAIRO	2298	PV	62	VILLANOVA D'ARDENGI	683	PV
19	CORNALE	724	PV	41	PINAROLO PO	1593	PV	63	ZEME	1187	PV
20	COZZO	427	PV	42	PIZZALE	721	PV	64	ZINASCO	2768	PV
21	DORNO	4084	PV	43	REA	564	PV				
22	FERRERA ERBOGNONE	1164	PV	44	ROBBIO	6414	PV				



N.O.	DENOMINAZIONE	ABIT.	PRO.	N.O.	DENOMINAZIONE	ABIT.	PRO.	N.O.	DENOMINAZIONE	ABIT.	PRO.
1	ALBAREDO ARNABOLDI	208	PV	24	GODIASCO	2452	PV	47	ROMAGNESE	1065	PV
2	ARENA PO	1539	PV	25	GOLFERENZO	268	PV	48	ROVESCALA	999	PV
3	BADIA PAVESE	390	PV	26	LIRIO	167	PV	49	RUINO	895	PV
4	BAGNARIA	689	PV	27	MENCONICO	591	PV	50	SAN CIPRIANO PO	412	PV
5	BARBIANELLO	779	PV	28	MONTALTO PAVESE	1048	PV	51	SAN DAMIANO AL COLLE	822	PV
6	BORGO PRIOLO	1447	PV	29	MONTEBELLO DELLA BATTAGLIA	1556	PV	52	SAN ZENONE AL PO	503	PV
7	BORGORATTO MORMOROLO	496	PV	30	MONTECALVO VERSIGGIA	591	PV	53	SANTA GIULETTA	1720	PV
8	BOSNASCO	596	PV	31	MONTECANO	378	PV	54	SANTA MARGHERITA DI STAFFORA	761	PV
9	BRALLO DI PREGOLA	1183	PV	32	MONTESEGALE	365	PV	55	SANTA MARIA DELLA VERSA	2623	PV
10	BRONI	10077	PV	33	MONTECELLI PAVESE	683	PV	56	SPESSA	468	PV
11	CALVIGNANO	152	PV	34	MONTU' BECCARIA	1756	PV	57	STRADELLA	11328	PV
12	CAMPOSPINOSO	687	PV	35	MORNICO LOSANA	747	PV	58	TORRAZZA COSTE	1400	PV
13	CANEVINO	134	PV	36	OLIVA GESSI	205	PV	59	TORRICELLA VERZATE	730	PV
14	CANNETO PAVESE	1324	PV	37	PIETRA DEGIORGI	921	PV	60	VAL DI NIZZA	782	PV
15	CASANOVA LONATI	422	PV	38	PIEVE PORTO MORONE	2650	PV	61	VALVERDE	399	PV
16	CASTANA	771	PV	39	PONTE NIZZA	899	PV	62	VARZI	3853	PV
17	CASTEGGIO	7276	PV	40	PORTALBERA	1160	PV	63	VOGHERA	40483	PV
18	CECIMA	303	PV	41	REDAVALLE	1019	PV	64	VOLPARA	149	PV
19	CIGOGNOLA	1366	PV	42	RETORBIDO	1078	PV	65	ZAVATTARELLO	1221	PV
20	CODEVILLA	974	PV	43	RIVANAZZANO	3977	PV	66	ZENEVEDO	378	PV
21	CORVINO SAN QUIRICO	1164	PV	44	ROBECCO PAVESE	603	PV	67	ZERBO	484	PV
22	COSTA D'ENOBILI	395	PV	45	ROCCA DEGIORGI	130	PV				
23	FORTUNAGO	454	PV	46	ROCCA SUSELLA	224	PV				



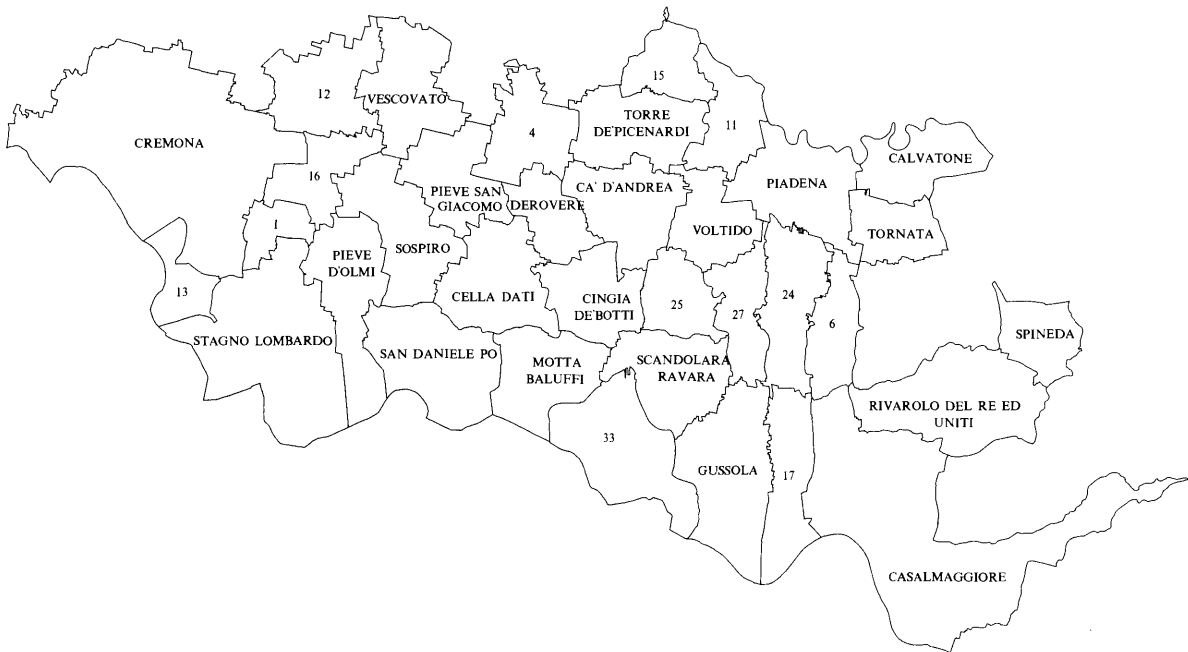
N.O.	DENOMINAZIONE	ABIT.	PRO.	N.O.	DENOMINAZIONE	ABIT.	PRO.	N.O.	DENOMINAZIONE	ABIT.	PRO.
1	ABBADIA CERRETO	284	LO	15	CRESPIATICA	1447	LO	29	OSSAGO LODIGIANO	1067	LO
2	BOFFALORA D'ADDA	931	LO	16	GALGAGNANO	387	LO	30	PIEVE FISSIRAGA	871	LO
3	BORGHETTO LODIGIANO	3440	LO	17	GRAFFIGNANA	2553	LO	31	SALERANO SUL LAMBRO	1706	LO
4	BORGO SAN GIOVANNI	1245	LO	18	GUARDAMIGLIO	2492	LO	32	SAN MARTINO IN STRADA	2885	LO
5	BREMBIO	2298	LO	19	LIVRAGA	2449	LO	33	SAN ROCCO AL PORTO	3100	LO
6	CASALETTO LODIGIANO	1668	LO	20	LODI	42250	LO	34	SANT'ANGELO LODIGIANO	11277	LO
7	CASALMAIOCCO	1683	LO	21	LODI VECCHIO	6141	LO	35	SECUGNAGO	1597	LO
8	CASELLE LURANI	1451	LO	22	MARUDO	932	LO	36	SENNALODIGIANA	1914	LO
9	CASTIRAGA VIDARDO	1355	LO	23	MASSALENGO	2872	LO	37	SOMAGLIA	2979	LO
10	CAVENAGO D'ADDA	1861	LO	24	MERLINO	912	LO	38	SORDIO	1911	LO
11	CERVIGNANO D'ADDA	1115	LO	25	MONTANASO LOMBARDO	1569	LO	39	TAVAZZANO CON VILLAVESCO	4428	LO
12	COMAZZO	1173	LO	26	MULAZZANO	3536	LO	40	VALERA FRATTA	931	LO
13	CORNEGLIANO LAUDENSE	1797	LO	27	ORIO LITTA	1823	LO	41	VILLANOVA DEL SILLARO	1054	LO
14	CORTE PALASIO	1190	LO	28	OSPEDALETTO LODIGIANO	1428	LO	42	ZELO BUON PERSICO	4058	LO



N.O.	DENOMINAZIONE	ABIT.	PRO.	N.O.	DENOMINAZIONE	ABIT.	PRO.	N.O.	DENOMINAZIONE	ABIT.	PRO.
1	AGNADELLO	2414	CR	14	RIVOLTA D'ADDA	7056	CR	27	CORNO GIOVINE	1249	LO
2	BAGNOLO CREMASCO	4294	CR	15	SPINO D'ADDA	5289	CR	28	CORNOVECCHIO	231	LO
3	CAPERGNANICA	1531	CR	16	TORLINO VIMERCATI	270	CR	29	FOMBIO	1632	LO
4	CASALETTO CEREDANO	974	CR	17	VAIANO CREMASCO	3315	CR	30	MACCASTORNA	79	LO
5	CHIEVE	1396	CR	18	VAILATE	3489	CR	31	MAIRAGO	979	LO
6	CREDERA RUBBIANO	1691	CR	19	BERTONICO	1116	LO	32	MALEO	3375	LO
7	CREMA	33238	CR	20	CAMAIRAGO	513	LO	33	MELETTI	477	LO
8	DOVERA	3197	CR	21	CASALPUSTERLENGO	14005	LO	34	SAN FIORANO	1619	LO
9	MONTE CREMASCO	1637	CR	22	CASELLE LANDI	1824	LO	35	SANTO STEFANO LODIGIANO	1754	LO
10	MONTODINE	2168	CR	23	CASTELNUOVO BOCCA D'ADDA	1753	LO	36	TERRANOVA DEI PASSERINI	670	LO
11	MOSCAZZANO	732	CR	24	CASTIGLIONE D'ADDA	4524	LO	37	TURANO LODIGIANO	1291	LO
12	PALAZZO PIGNANO	2754	CR	25	CAVACURTA	738	LO				
13	PANDINO	7045	CR	26	CODOGNO	14136	LO				



N.O.	DENOMINAZIONE	ABIT.	PRO.	N.O.	DENOMINAZIONE	ABIT.	PRO.	N.O.	DENOMINAZIONE	ABIT.	PRO.
1	ACQUANEGRA CREMONESE	1185	CR	22	CROTTA D'ADDA	690	CR	43	POZZAGLIO ED UNITI	1160	CR
2	ANNICCO	2002	CR	23	CUMIGNANO SUL NAVIGLIO	446	CR	44	QUINTANO	557	CR
3	AZZANELLO	686	CR	24	FIESCO	838	CR	45	RICENGO	820	CR
4	BORDOLANO	561	CR	25	FORMIGARA	1098	CR	46	RIPALTA ARPINA	940	CR
5	CAMISANO	1143	CR	26	GABBIONETA-BINANUOVA	971	CR	47	RIPALTA CREMASCA	2917	CR
6	CAMPAGNOLA CREMASCA	430	CR	27	GENIVOLTA	1184	CR	48	RIPALTA GUERINA	372	CR
7	CAPPELLA CANTONE	597	CR	28	GOMBITO	577	CR	49	ROBECCO D'OGGLIO	2267	CR
8	CAPRALBA	1591	CR	29	GRONTARDO	1321	CR	50	ROMANENGO	2231	CR
9	CASALBUTTANO ED UNITI	4213	CR	30	GRUMELLO CREMONESE ED UNITI	1907	CR	51	SALVIROLA	864	CR
10	CASALE CREMASCO-VIDOLASCO	1148	CR	31	IZANO	1414	CR	52	SAN BASSANO	2104	CR
11	CASELETTO DI SOPRA	393	CR	32	MADIGNANO	2350	CR	53	SCANDOLARA RIPA D'OGGLIO	687	CR
12	CASELETTO VAPRIO	1071	CR	33	OFFANENGO	5158	CR	54	SERGNANO	2719	CR
13	CASALMORANO	1669	CR	34	OLMENETA	919	CR	55	SESTO ED UNITI	2562	CR
14	CASTEL GABBIANO	310	CR	35	OSTIANO	3063	CR	56	SONCINO	7215	CR
15	CASTELLEONE	8755	CR	36	PADERNO PONCHIELLI	1598	CR	57	SORESINA	8964	CR
16	CASTELVERDE	4367	CR	37	PERSICO DOSIMO	2414	CR	58	SPINADESCO	1301	CR
17	CASTELVISCONTI	380	CR	38	PESCARELO ED UNITI	1437	CR	59	TICENGO	406	CR
18	CICOGNOLA	830	CR	39	PESSINA CREMONESE	825	CR	60	TRESCORE CREMASCO	2117	CR
19	CORTE DE' CORTESI CON CIGNONE	993	CR	40	PIANENGO	1941	CR	61	TRIGOLO	1712	CR
20	CORTE DE' FRATI	1395	CR	41	PIERANICA	859	CR	62	VOLONGO	691	CR
21	CREMOSANO	1060	CR	42	PIZZIGHETTONE	6962	CR				



N.O.	DENOMINAZIONE	ABIT.	PRO.	N.O.	DENOMINAZIONE	ABIT.	PRO.	N.O.	DENOMINAZIONE	ABIT.	PRO.
1	BONEMERSE	921	CR	13	GERRE DE'CAPRIOLI	912	CR	25	SAN MARTINO DEL LAGO	492	CR
2	CA' D'ANDREA	623	CR	14	GUSSOLA	2664	CR	26	SCANDOLARA RAVARA	1578	CR
3	CALVATONE	1304	CR	15	ISOLA DOVARESE	1298	CR	27	SOLAROLO RAINERIO	966	CR
4	CAPPPELLA D'EPICENARDI	459	CR	16	MALAGNINO	1020	CR	28	SOSPIRO	3212	CR
5	CASALMAGGIORE	13168	CR	17	MARTIGNANA DI PO	1091	CR	29	SPINEDA	639	CR
6	CASTELIDDONE	627	CR	18	MOTTA BALUFFI	980	CR	30	STAGNO LOMBARDO	1442	CR
7	CELLA DATI	650	CR	19	PIADENA	3623	CR	31	TORNATA	504	CR
8	CINGIA DE'BOTTI	1352	CR	20	PIEVE D'OLMI	1134	CR	32	TORRE D'EPICENARDI	1960	CR
9	CREMONA	74113	CR	21	PIEVE SAN GIACOMO	1385	CR	33	TORRICELLA DEL PIZZO	738	CR
10	DEROVERE	396	CR	22	RIVAROLO DEL RE ED UNITI	1918	CR	34	VESCOVATO	3437	CR
11	DRIZZONA	549	CR	23	SAN DANIELE PO	1584	CR	35	VOLTIDO	485	CR
12	GAGESCO-PIEVE DELMONA	1376	CR	24	SAN GIOVANNI IN CROCE	1523	CR				



N.O.	DENOMINAZIONE	ABIT.	PRO.	N.O.	DENOMINAZIONE	ABIT.	PRO.	N.O.	DENOMINAZIONE	ABIT.	PRO.
1	ACQUANEGRA SUL CHIESE	2959	MN	10	CAVRIANA	3484	MN	19	PIUBEGA	1640	MN
2	ASOLA	8772	MN	11	CERESARA	2434	MN	20	PONTI SUL MINCIO	1736	MN
3	CANNETO SULL'OGGIO	4566	MN	12	GAZOLDO DEGLI IPPOLITI	2437	MN	21	PORTO MANTOVANO	12204	MN
4	CASALMORO	1690	MN	13	GOITO	9189	MN	22	REDONDESCO	1424	MN
5	CASALOLDO	1925	MN	14	GUIDIZZOLO	4933	MN	23	RODIGO	4883	MN
6	CASALROMANO	1276	MN	15	MARIANA MANTOVANA	605	MN	24	ROVERBELLA	7377	MN
7	CASTEL GOFFREDO	8476	MN	16	MARMIROLO	7076	MN	25	SOLFERINO	2109	MN
8	CASTELBELFORTE	2542	MN	17	MEDOLE	3222	MN	26	VOLTA MANTOVANA	5867	MN
9	CASTIGLIONE DELLE STIVIERE	16647	MN	18	MONZAMBANO	3967	MN				



N.O.	DENOMINAZIONE	ABIT.	PRO.	N.O.	DENOMINAZIONE	ABIT.	PRO.	N.O.	DENOMINAZIONE	ABIT.	PRO.
1	BAGNOLO SAN VITO	5254	MN	7	COMMESSAGGIO	1160	MN	13	RONCOFERRARO	6800	MN
2	BIGARELLO	1712	MN	8	CURTATONE	10410	MN	14	SABBIONETA	4460	MN
3	BORGOFORTE	3115	MN	9	GAZZUOLO	2586	MN	15	SAN GORGIO DI MANTOVA	5704	MN
4	BOZZOLO	4323	MN	10	MANTOVA	53065	MN	16	SAN MARTINO DALL'ARGINE	1971	MN
5	CASTEL D'ARIO	3929	MN	11	MARCARIA	7187	MN	17	VILLIMPENTA	2202	MN
6	CASTELLUCCHIO	5047	MN	12	RIVAROLO MANTOVANO	2792	MN	18	VIRGILIO	9307	MN



N.O.	DENOMINAZIONE	ABIT.	PRO.	N.O.	DENOMINAZIONE	ABIT.	PRO.	N.O.	DENOMINAZIONE	ABIT.	PRO.
1	BORGOFRANCO SUL PO	1009	MN	10	PEGOGNAGA	6489	MN	19	SAN GIOVANNI DEL DOSSO	1224	MN
2	CARBONARA DI PO	1351	MN	11	PIEVE DI CORIANO	823	MN	20	SCHIVENOGLIA	1316	MN
3	DOSOLO	3160	MN	12	POGGIO RUSCO	6093	MN	21	SERMIDE	7008	MN
4	FELONICA	1810	MN	13	POMPONESCO	1457	MN	22	SERRAVALLE A PO	1755	MN
5	GONZAGA	7501	MN	14	QUINGENTOLE	1301	MN	23	SUSTINENTE	2391	MN
6	MAGNACAVALLO	1900	MN	15	QUISTELLO	5982	MN	24	SUZZARA	17690	MN
7	MOGLIA	5430	MN	16	REVERE	2678	MN	25	VIADANA	15984	MN
8	MOTTEGGIANA	1812	MN	17	SAN BENEDETTO PO	7696	MN	26	VILLA POMA	2132	MN
9	OSTIGLIA	7316	MN	18	SAN GIACOMO DELLE SEGNATE	1858	MN				

TRENTINO - ALTO ADIGE

CAMERA DEI DEPUTATI - Circoscrizione TRENTO-ALTO ADIGE

Numero di seggi spettanti: 10

di cui in collegi uninominali: 8

Numero del collegio	Popolazione al censimento 1991	Scostamento dalla media		Numero di comuni	Composizione della popolazione del collegio per provincia (%)
		popolazione	%		
1	111.865	570 +	0,51 +	2	BZ (100,0)
2	95.320	15.975 -	14,35 -	36	BZ (100,0)
3	116.651	5.356 +	4,81 +	39	BZ (100,0)
4	116.672	5.377 +	4,83 +	39	BZ (100,0)
5	113.102	1.807 +	1,62 +	10	TN (100,0)
6	116.712	5.417 +	4,86 +	32	TN (100,0)
7	110.621	674 -	0,60 -	105	TN (100,0)
8	109.417	1.878 -	1,68 -	76	TN (100,0)

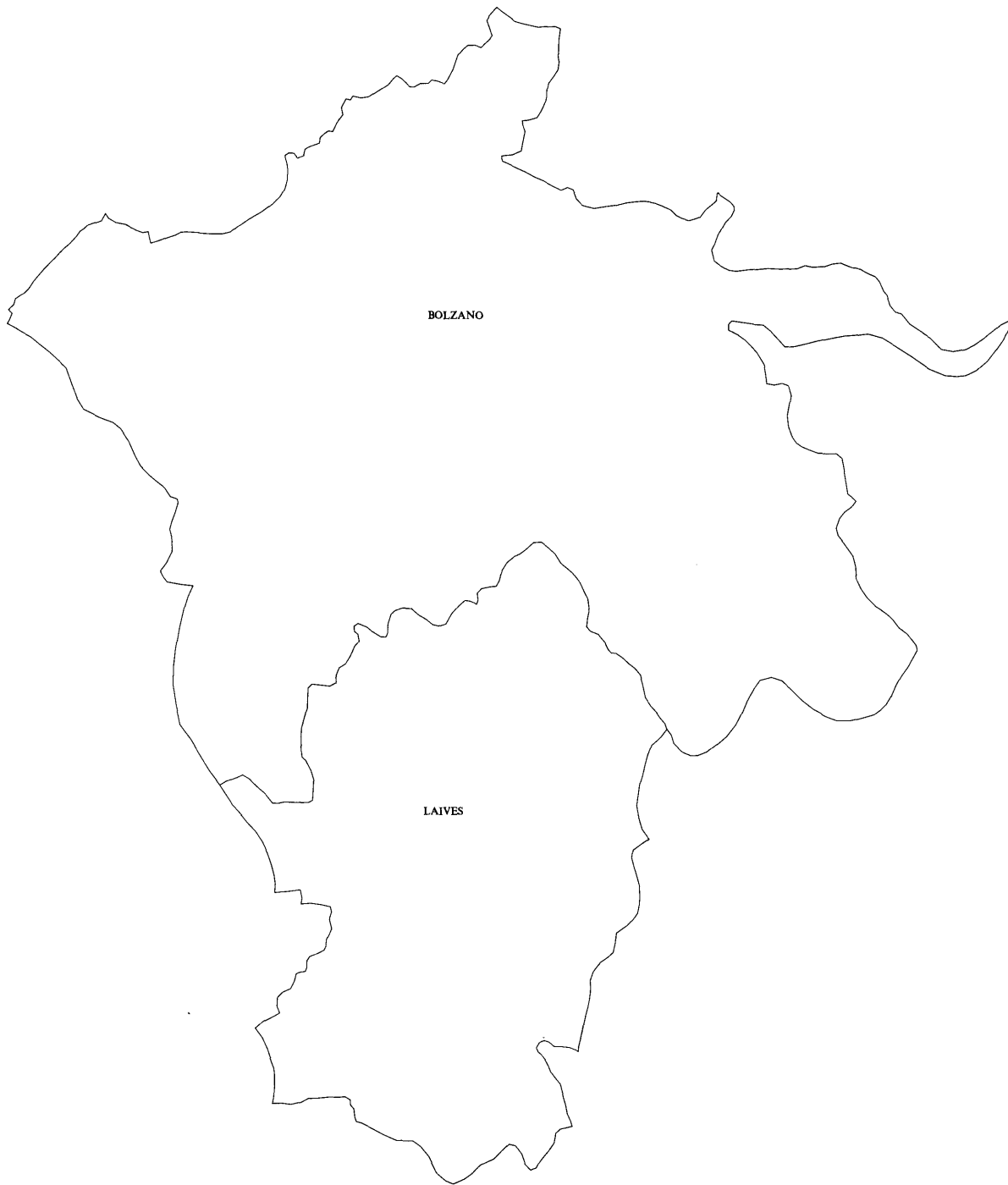
Totale	890.360				
Media	111.295				
Comuni della circoscrizione				339	

CAMERA DEI DEPUTATI
Circonscrizione TRENTINO ALTO ADIGE



CAMERA DEI DEPUTATI - Circoscrizione TRENTO-ALTO ADIGE

Collegio n. 1 (abitanti n. 111.865)



N.O.	DENOMINAZIONE	ABIT.	PRO.	N.O.	DENOMINAZIONE	ABIT.	PRO.	N.O.	DENOMINAZIONE	ABIT.	PRO.
1	BOLZANO	98158	BZ	2	LAIVES	13707	BZ				

CAMERA DEI DEPUTATI - Circoscrizione TRENTINO-ALTO ADIGE

Collegio n. 2 (abitanti n. 95.320)



N.O.	DENOMINAZIONE	ABIT.	PRO.	N.O.	DENOMINAZIONE	ABIT.	PRO.	N.O.	DENOMINAZIONE	ABIT.	PRO.
1	ALDINO	1590	BZ	13	CORVARA IN BADIA	1236	BZ	25	RENON	6101	BZ
2	ANDRIANO	758	BZ	14	EGNA	4013	BZ	26	SALORNO	2548	BZ
3	ANTERIVO	395	BZ	15	FIE ALLO SCILIAR	2649	BZ	27	SAN GENESIO ATESINO	2353	BZ
4	APIANO SULLA STRADA DEL VINO	10914	BZ	16	LA VALLE	1199	BZ	28	SAN MARTINO IN BADIA	1495	BZ
5	BADIA	2722	BZ	17	MAGRE SULLA STRADA DEL VINO	1002	BZ	29	SANTA CRISTINA VALGARDENA	1598	BZ
6	BARBIANO	1444	BZ	18	MAREBBE	2574	BZ	30	SARENTINO	6324	BZ
7	BRONZOLO	1973	BZ	19	MELTINA	1214	BZ	31	SELVA DI VAL GARDENA	2394	BZ
8	CALDARO SULLA STRADA DEL VINO	6337	BZ	20	MONTAGNA	1390	BZ	32	TERLANO	3117	BZ
9	CASTELROTTO	5600	BZ	21	NOVA LEVANTE	1712	BZ	33	TERMENO SULLA STRADA DEL VINO	2963	BZ
10	CORNEDO ALLISARCO	2764	BZ	22	NOVA PONENTE	3231	BZ	34	TIRES	834	BZ
11	CORTACCIA SULLA STRADA DEL VINO	1812	BZ	23	ORA	2637	BZ	35	TRODENA	946	BZ
12	CORTINA SULLA STRADA DEL VINO	552	BZ	24	ORTISEI	4222	BZ	36	VADENA	707	BZ

CAMERA DEI DEPUTATI - Circoscrizione TRENINO-ALTO ADIGE

Collegio n. 3 (abitanti n. 116.651)



N.O.	DENOMINAZIONE	ABIT.	PRO.	N.O.	DENOMINAZIONE	ABIT.	PRO.	N.O.	DENOMINAZIONE	ABIT.	PRO.
1	AVELENZO	623	BZ	14	MARLENGO	2041	BZ	27	SAN MARTINO IN PASSIRIA	2700	BZ
2	CAINES	304	BZ	15	MARTELLO	845	BZ	28	SAN PANCRAZIO	1620	BZ
3	CASTELBELLO-CIARDES	2317	BZ	16	MERANO	33504	BZ	29	SCENA	2527	BZ
4	CERMES	1118	BZ	17	MOSO IN PASSIRIA	2171	BZ	30	SENALE-SAN FELICE	709	BZ
5	CURON VENOSTA	2331	BZ	18	NALLES	1413	BZ	31	SENALE-SAN FELICE	1379	BZ
6	GARGAZZONE	1140	BZ	19	NATURNO	4535	BZ	32	SILANDRO	5366	BZ
7	GLORENZA	795	BZ	20	PARCINES	2911	BZ	33	SLUDERNO	1718	BZ
8	LACES	4320	BZ	21	PLAUS	380	BZ	34	STELVIO	1323	BZ
9	LAGUNDO	3841	BZ	22	POSTAL	1268	BZ	35	TESIMO	1721	BZ
10	LANA	8631	BZ	23	PRATO ALLO STELVIO	3027	BZ	36	TIROLO	2237	BZ
11	LASA	3514	BZ	24	PROVES	298	BZ	37	TUBRE	952	BZ
12	LAUREGNO	346	BZ	25	RIFIANO	1048	BZ	38	ULTIMO	2945	BZ
13	MALLES VENOSTA	4608	BZ	26	SAN LEONARDO IN PASSIRIA	3330	BZ	39	VERANO	795	BZ

CAMERA DEI DEPUTATI - Circoscrizione TRENTINO-ALTO ADIGE

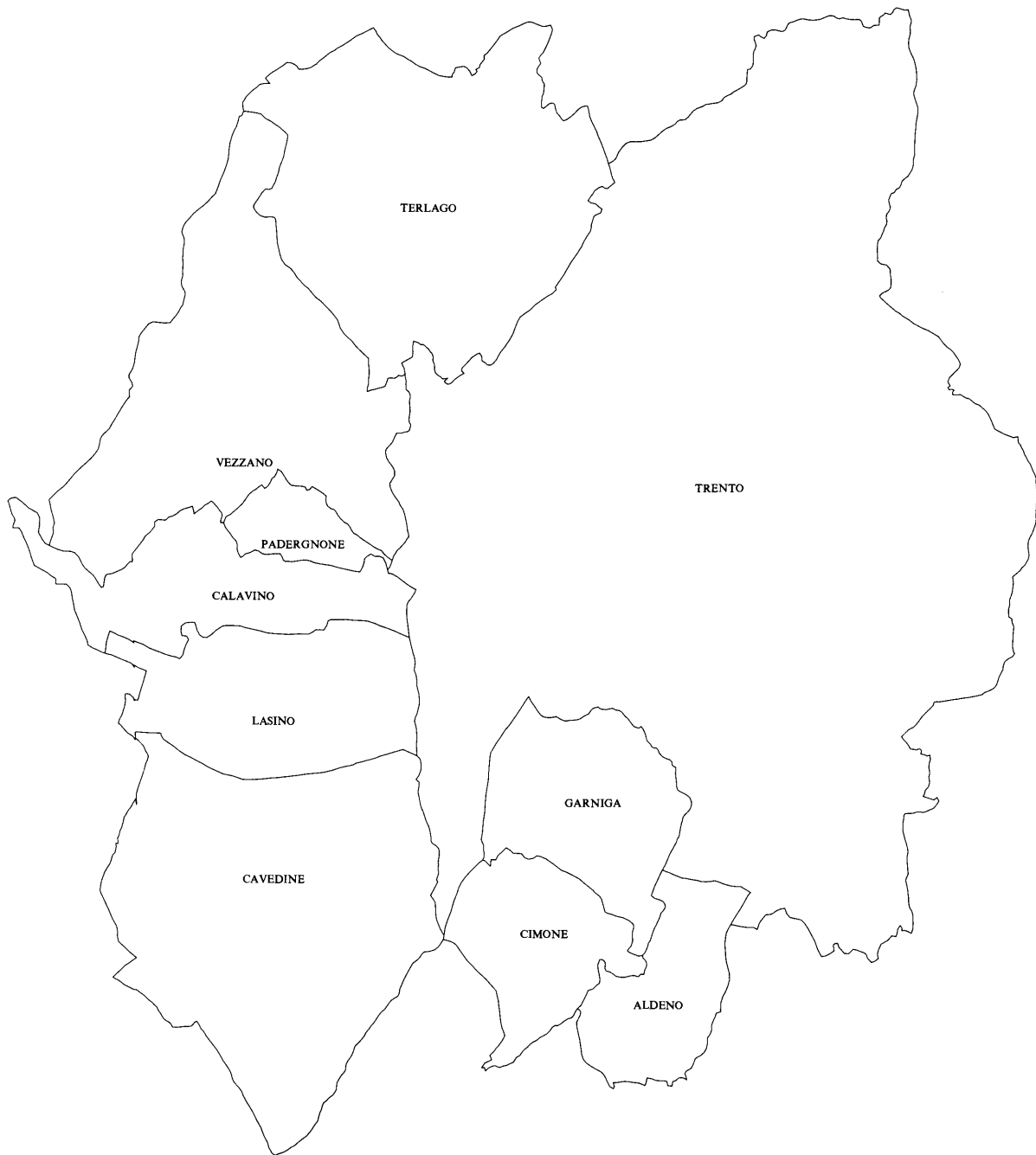
Collegio n. 4 (abitanti n. 116.672)



N.O.	DENOMINAZIONE	ABIT.	PRO.	N.O.	DENOMINAZIONE	ABIT.	PRO.	N.O.	DENOMINAZIONE	ABIT.	PRO.
1	BRAIES	613	BZ	14	LAION	1945	BZ	27	SELVA DEI MOLINI	1440	BZ
2	BRENNERO	2242	BZ	15	LUSON	1373	BZ	28	SESTO	1829	BZ
3	BRESSANONE	16992	BZ	16	MONGUELFO	2402	BZ	29	TERENTO	1433	BZ
4	BRUNICO	12624	BZ	17	NAZ-SCIAVES	2051	BZ	30	VAL DI VIZZE	2508	BZ
5	CAMPO DI TRENIS	2383	BZ	18	PERCA	1172	BZ	31	VALDAORA	2591	BZ
6	CAMPO TURES	4436	BZ	19	PONTE GARDENA	210	BZ	32	VALLE AURINA	5261	BZ
7	CHIENES	2476	BZ	20	PREDOI	663	BZ	33	VALLE DI CASIES	2008	BZ
8	CHIUSA	4284	BZ	21	RACINES	3594	BZ	34	VANDOIES	2961	BZ
9	DOBBIACO	3122	BZ	22	RASUN ANTERSELVA	2506	BZ	35	VARNa	3269	BZ
10	FALZES	2049	BZ	23	RIO DI PUSTERIA	2410	BZ	36	VELTURNO	2302	BZ
11	FORTEZZA	915	BZ	24	RODENGO	1031	BZ	37	VILLABASSA	1229	BZ
12	FUNES	2309	BZ	25	SAN CANDIDO	3073	BZ	38	VILLANDRO	1748	BZ
13	GAI S	2537	BZ	26	SAN LORENZO DI SEBATO	3085	BZ	39	VIPITENO	5596	BZ

CAMERA DEI DEPUTATI - Circoscrizione TRENTO-ALTO ADIGE

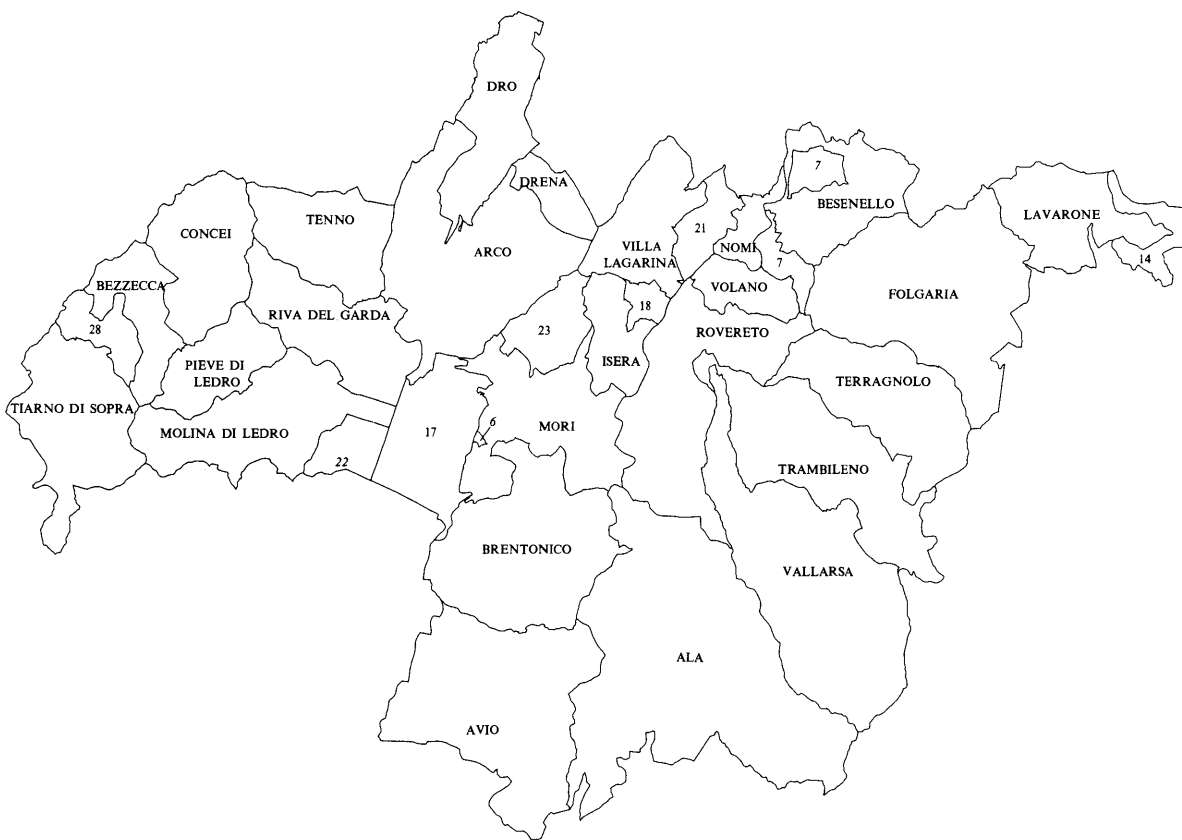
Collegio n. 5 (abitanti n. 113.102)



N.O.	DENOMINAZIONE	ABIT.	PRO.	N.O.	DENOMINAZIONE	ABIT.	PRO.	N.O.	DENOMINAZIONE	ABIT.	PRO.
1	ALDENO	2325	TN	5	GARNIGA	403	TN	9	TRENTO	101545	TN
2	CALAVINO	1177	TN	6	LASINO	1028	TN	10	VEZZANO	1730	TN
3	CAVEDINE	2467	TN	7	PADERGNONE	569	TN				
4	CIMONE	506	TN	8	TERLAGO	1352	TN				

CAMERA DEI DEPUTATI - Circoscrizione TRENTO-ALTO ADIGE

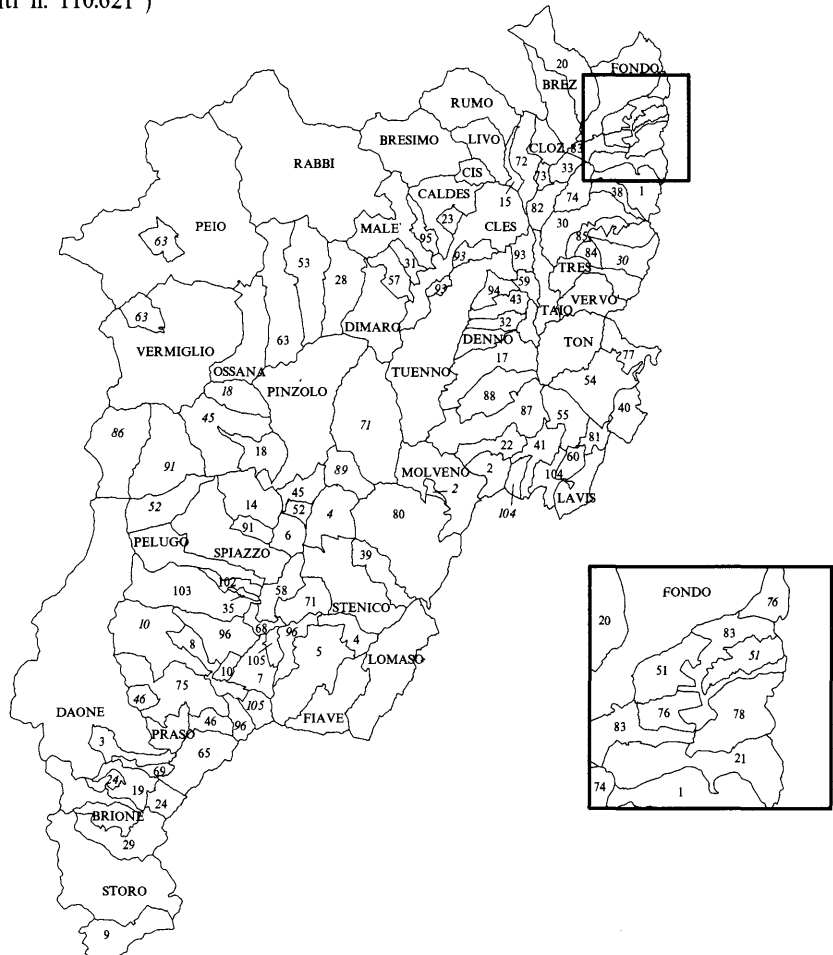
Collegio n. 6 (abitanti n. 116.712)



N.O.	DENOMINAZIONE	ABIT.	PRO.	N.O.	DENOMINAZIONE	ABIT.	PRO.	N.O.	DENOMINAZIONE	ABIT.	PRO.
1	ALA	6672	TN	12	ISERA	2235	TN	23	RONZO-CHIENIS	1012	TN
2	ARCO	12855	TN	13	LAVARONE	1092	TN	24	ROVERETO	32923	TN
3	AVIO	3752	TN	14	LUSERNA	386	TN	25	TENNO	1675	TN
4	BESENELLO	1531	TN	15	MOLINA DI LEDRO	1398	TN	26	TERRAGNOLO	813	TN
5	BEZZECA	546	TN	16	MORI	8049	TN	27	TIARNO DI SOPRA	823	TN
6	BRENTONICO	3254	TN	17	NAGO-TORBOLE	2236	TN	28	TIARNO DI SOTTO	594	TN
7	CALLIANO	957	TN	18	NOGAREDO	1582	TN	29	TRAMBILENO	1108	TN
8	CONCEI	684	TN	19	NOMI	1126	TN	30	VALLARSA	1431	TN
9	DRENA	424	TN	20	PIEVE DI LEDRO	519	TN	31	VILLA LAGARINA	2842	TN
10	DRO	3071	TN	21	POMAROLO	2010	TN	32	VOLANO	2470	TN
11	FOLGARIA	3083	TN	22	RIVA DEL GARDA	13559	TN				

CAMERA DEI DEPUTATI - Circoscrizione TRENINO-ALTO ADIGE

Collegio n. 7 (abitanti n. 110.621)



N.O.	DENOMINAZIONE	ABIT.	PRO.	N.O.	DENOMINAZIONE	ABIT.	PRO.	N.O.	DENOMINAZIONE	ABIT.	PRO.
1	AMBLAR	219	TN	36	DENNO	1052	TN	71	RAGOLI	749	TN
2	ANDALO	994	TN	37	DIMARO	1054	TN	72	REVO'	1166	TN
3	BERSONE	304	TN	38	DON	227	TN	73	ROMALLO	603	TN
4	BLEGGIO INFERIORE	1008	TN	39	DORSINO	439	TN	74	ROMENO	1181	TN
5	BLEGGIO SUPERIORE	1494	TN	40	FAEDO	538	TN	75	RONCONE	1430	TN
6	BOCENAGO	319	TN	41	FAI DELLA PAGANELLA	855	TN	76	RONZONE	336	TN
7	BOLBENO	317	TN	42	FAIVE'	992	TN	77	ROVERE DELLA LUNA	1372	TN
8	BONDO	612	TN	43	FLAVON	487	TN	78	RUFFRE'	409	TN
9	BONDONE	665	TN	44	FONDO	1339	TN	79	RUMO	822	TN
10	BREGUZZO	548	TN	45	GIUSTINO	645	TN	80	SAN LORENZO IN BANALE	1068	TN
11	BRESIMO	311	TN	46	LARDARO	165	TN	81	SAN MICHELE ALL'ADIGE	2072	TN
12	BREZ	747	TN	47	LAVIS	6657	TN	82	SANZENO	897	TN
13	BRIONE	155	TN	48	LIVO	830	TN	83	SARNONICO	584	TN
14	CADERZONE	534	TN	49	LOMASO	1233	TN	84	SFRUZ	271	TN
15	CAGNO	346	TN	50	MALE	2049	TN	85	SMARANO	327	TN
16	CALDES	1028	TN	51	MALOSCO	356	TN	86	SPIAZZO	1112	TN
17	CAMPODENNO	1390	TN	52	MASSIMENO	91	TN	87	SPORMAGGIORE	1062	TN
18	CARISOLO	807	TN	53	MEZZANA	848	TN	88	SPORMINORE	653	TN
19	CASTEL CONDINO	262	TN	54	MEZZOCORONA	4345	TN	89	STENICO	969	TN
20	CASTELFONDO	632	TN	55	MEZZOLOMBARDO	5375	TN	90	STORO	4131	TN
21	CAVARENO	854	TN	56	MOLVENO	1018	TN	91	STREMO	407	TN
22	CAVEDAGO	442	TN	57	MONCLASSICO	715	TN	92	TAJO	2363	TN
23	CAVIZZANA	199	TN	58	MONTAGNE	294	TN	93	TASSULLO	1773	TN
24	CIMEGO	399	TN	59	NANNO	571	TN	94	TERRES	316	TN
25	CIS	308	TN	60	NAVE SAN ROCCO	932	TN	95	TERZOLAS	558	TN
26	CLES	6239	TN	61	OSSANA	709	TN	96	TIONE DI TRENTO	3240	TN
27	CLOZ	713	TN	62	PEIO	1824	TN	97	TN	1172	TN
28	COMMEZZADURA	906	TN	63	PELLIZZANO	826	TN	98	TRES	566	TN
29	CONDINO	1420	TN	64	PELUGO	311	TN	99	TUENNO	2214	TN
30	COREDO	1323	TN	65	PIEVE DI BONO	1413	TN	100	VERMIGLIO	1743	TN
31	CROVIANA	506	TN	66	PINZOLO	2974	TN	101	VERVO'	630	TN
32	CUNEVO	545	TN	67	PRASO	381	TN	102	VIGO RENDENA	351	TN
33	DAMBEL	432	TN	68	PREORE	373	TN	103	VILLA RENDENA	756	TN
34	DAONE	609	TN	69	PREZZO	175	TN	104	ZAMBANA	1593	TN
35	DARE'	188	TN	70	RABBI	1478	TN	105	ZUCULO	379	TN

CAMERA DEI DEPUTATI - Circoscrizione TRENTO-ALTO ADIGE

Collegio n. 8 (abitanti n. 109.417)



N.O.	DENOMINAZIONE	ABIT.	PRO.	N.O.	DENOMINAZIONE	ABIT.	PRO.	N.O.	DENOMINAZIONE	ABIT.	PRO.
1	ALBIANO	1400	TN	27	FORNACE	981	TN	53	SANT'ORSOLA TERME	789	TN
2	BASELGA DI PINE'	3992	TN	28	FRASSILONGO	380	TN	54	SCURELLE	1232	TN
3	BEDOLLO	1436	TN	29	GIOVO	2288	TN	55	SECONZANO	1354	TN
4	BIENO	422	TN	30	GRAUNO	150	TN	56	SIROR	1172	TN
5	BORGO VALSUGANA	5535	TN	31	GRIGNO	2327	TN	57	SORAGA	590	TN
6	BOSENTINO	597	TN	32	GRUMES	412	TN	58	SOVER	939	TN
7	CALCERANICA AL LAGO	1056	TN	33	IMER	1131	TN	59	SPERA	520	TN
8	CALDONAZZO	2452	TN	34	IVANO-FRACENA	279	TN	60	STRIGNO	1411	TN
9	CAMPITELLO DI FASSA	708	TN	35	LEVICO TERME	5683	TN	61	TELVE	1728	TN
10	CANAL SAN BOVO	1764	TN	36	LISIGNAGO	456	TN	62	TELVE DI SOPRA	619	TN
11	CANAZEI	1730	TN	37	LONA-LASES	650	TN	63	TENNA	723	TN
12	CAPRIANA	527	TN	38	MAZZIN	422	TN	64	TESERO	2551	TN
13	CARANO	850	TN	39	MEZZANO	1571	TN	65	TONADICO	1295	TN
14	CARZANO	450	TN	40	MOENA	2567	TN	66	TORCEGNO	623	TN
15	CASTELLO TESINO	1521	TN	41	NOVALEDO	795	TN	67	TRANSCAQUA	1785	TN
16	CASTELLO-MOLINA DI FEMME	1971	TN	42	OSPEDALETTO	757	TN	68	VALDA	193	TN
17	CASTELNUOVO	833	TN	43	PALU' DEL FERSINA	221	TN	69	VALFLORIANA	582	TN
18	CAVALESE	3553	TN	44	PANCHIA'	604	TN	70	VARENA	770	TN
19	CEMBRA	1647	TN	45	PERGINE VALSUGANA	15009	TN	71	VATTARO	840	TN
20	CENTA SAN NICOLÒ	464	TN	46	PIEVE VESINO	795	TN	72	VIGNOLA-FALESINA	111	TN
21	CINTO TESINO	451	TN	47	POZZA DI FASSA	1668	TN	73	VIGO DI FASSA	936	TN
22	CIVEZZANO	2794	TN	48	PREDAZZO	4110	TN	74	VIGOLO VATTARO	1572	TN
23	DAIANO	615	TN	49	RONCEGNO	2258	TN	75	VILLA AGNEDO	662	TN
24	FAVER	782	TN	50	RONCHI VALSUGANA	352	TN	76	ZIANO DI FEMME	1352	TN
25	FIERA DI PRIMERO	541	TN	51	SAGRON MIS	220	TN				
26	FIEROZZO	437	TN	52	SAMONE	454	TN				

VENETO 1

CAMERA DEI DEPUTATI - Circoscrizione VENETO 1

(Province di Verona, Vicenza, Padova, Rovigo)

Numero di seggi spettanti: 29

di cui in collegi uninominali: 22

Numero del collegio	Popolazione al censimento 1991	Scostamento dalla media		Numero di comuni	Composizione della popolazione del collegio per provincia (%)
		popolazione	%		
1	126.180	7.789 +	6,57 +	1	VR (100,0)
2	129.644	11.253 +	9,50 +	1	VR (100,0)
3	108.369	10.022 -	8,46 -	22	VR (100,0)
4	111.143	7.248 -	6,12 -	26	VR (100,0)
5	108.886	9.505 -	8,02 -	18	VR (100,0)
6	107.427	10.964 -	9,26 -	14	VR (100,0)
7	109.517	8.874 -	7,49 -	21	VR (88,3) RO (11,7)
8	127.791	9.400 +	7,93 +	4	VI (100,0)
9	123.112	9.721 +	8,21 +	17	VI (100,0)
10	125.732	7.341 +	6,20 +	36	VI (100,0)
11	124.861	6.470 +	5,46 +	23	VI (100,0)
12	125.627	7.236 +	6,11 +	13	VI (100,0)
13	115.834	2.557 -	2,15 -	28	VI (100,0)
14	122.327	3.936 +	3,32 +	3	PD (100,0)
15	124.192	5.801 +	4,89 +	1	PD (100,0)
16	112.846	5.545 -	4,68 -	29	PD (100,0)
17	113.896	4.495 -	3,79 -	22	PD (100,0)
18	108.355	10.036 -	8,47 -	18	PD (100,0)
19	117.474	917 -	0,77 -	18	PD (100,0)
20	121.228	2.837 +	2,39 +	15	PD (100,0)
21	115.444	2.947 -	2,48 -	21	RO (100,0)
22	119.737	1.346 +	1,13 +	26	RO (100,0)
<hr/>					
Totale	2.604.622				
Media	118.392				
Comuni della circoscrizione				375	

CAMERA DEI DEPUTATI - Circoscrizione VENETO 1





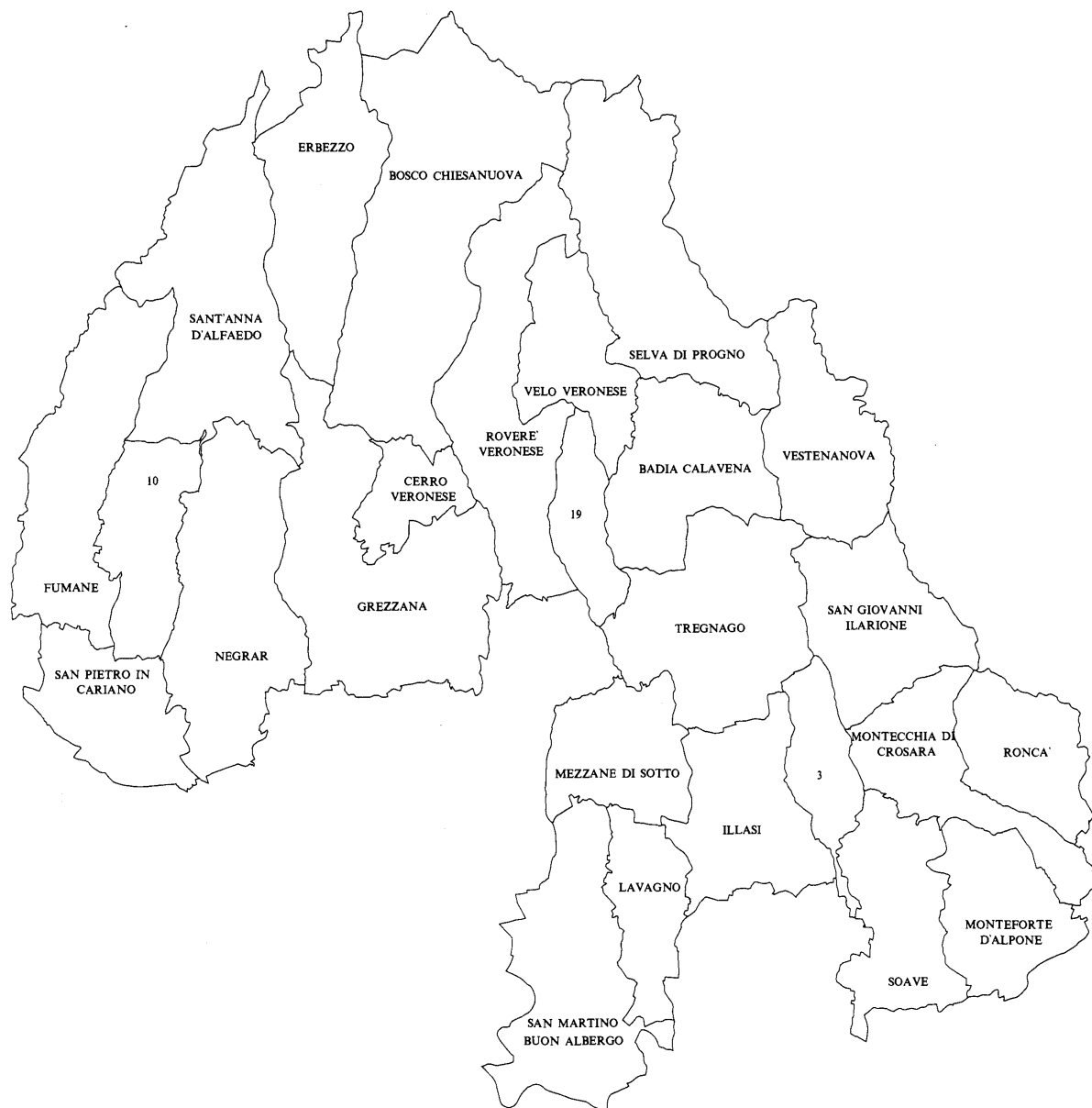
N.O.	DENOMINAZIONE	ABIT.	PRO.	N.O.	DENOMINAZIONE	ABIT.	PRO.	N.O.	DENOMINAZIONE	ABIT.	PRO.
1	VR (AVESA)	3640	VR	4	VR (CADIDAVID)	6993	VR	7	VR (QUINZANO)	3431	VR
2	VR (BORGO MILANO)	41783	VR	5	VR (GOLOSINE)	15673	VR	8	VR (SAN MASSIMO)	13827	VR
3	VR (BORGO ROMA)	25704	VR	6	VR (PARONA)	3164	VR	9	VR (SANTA LUCIA)	11965	VR



N.O.	DENOMINAZIONE	ABIT.	PRO.	N.O.	DENOMINAZIONE	ABIT.	PRO.	N.O.	DENOMINAZIONE	ABIT.	PRO.
1	VR (BORGHI TRENTO)	13932	VR	6	VR (MONTORIO)	5910	VR	11	VR (SAN ZENO)	5023	VR
2	VR (BORGHI VENEZIA)	31640	VR	7	VR (PONTE CRECANO)	11279	VR	12	VR (SANTA MARIA IN STELLE)	1908	VR
3	VR (CITTA' ANTICA)	9437	VR	8	VR (PORTO SAN PANCRAZIO)	5237	VR	13	VR (VALDONEGA)	3992	VR
4	VR (CITTADELLA)	8169	VR	9	VR (QUINTO)	6086	VR	14	VR (VERONETTA)	10223	VR
5	VR (MIZZOLE)	1383	VR	10	VR (SAN MICHELE)	15425	VR				



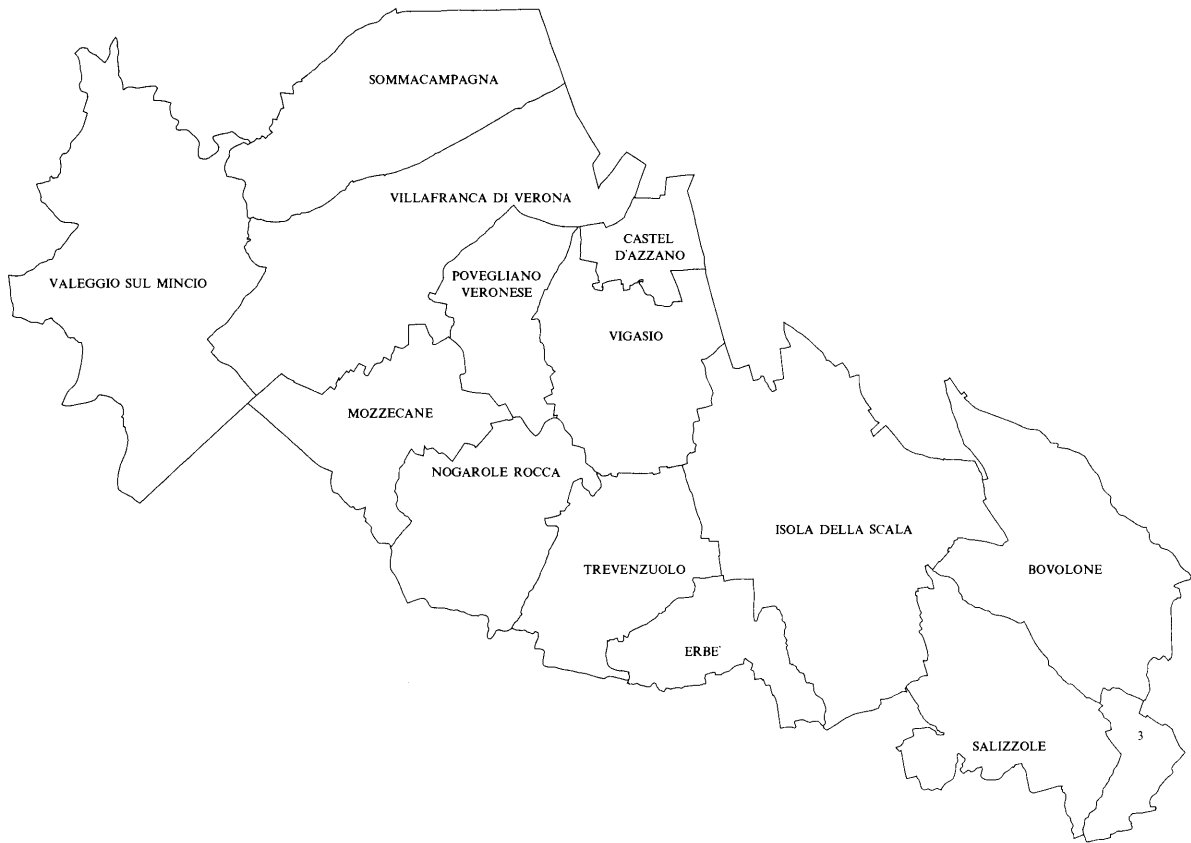
N.O.	DENOMINAZIONE	ABIT.	PRO.	N.O.	DENOMINAZIONE	ABIT.	PRO.	N.O.	DENOMINAZIONE	ABIT.	PRO.
1	AFFI	1454	VR	9	COSTERMANO	2385	VR	17	PESCHIERA DEL GARDA	8470	VR
2	BARDOLINO	6025	VR	10	DOLCE'	2151	VR	18	RIVOLI VERONESE	1741	VR
3	BRENTINO BELLUNO	1239	VR	11	FERRARA DI MONTE BALDO	167	VR	19	SAN ZENO DI MONTAGNA	1108	VR
4	BRENZONE	2284	VR	12	GARDA	3442	VR	20	SANT'AMBROGIO DI VALPOLICELLA	9137	VR
5	BUSSOLENGO	14453	VR	13	LAZISE	5490	VR	21	SONA	12577	VR
6	CAPRINO VERONESE	6952	VR	14	MALCESINE	3398	VR	22	TORRI DEL BENACO	2474	VR
7	CASTELNUOVO DEL GARDA	7911	VR	15	PASTRENGO	2320	VR				
8	CAVAION VERONESE	3414	VR	16	PESCANTINA	9777	VR				



N.O.	DENOMINAZIONE	ABIT.	PRO.	N.O.	DENOMINAZIONE	ABIT.	PRO.	N.O.	DENOMINAZIONE	ABIT.	PRO.
1	BADIA CALAVENA	2186	VR	10	MARANO DI VALPOLICELLA	2538	VR	19	SAN MAURO DI SALINE	535	VR
2	BOSCO CHIESANUOVA	3033	VR	11	MEZZANE DI SOTTO	1789	VR	20	SAN PIETRO IN CARIANO	10861	VR
3	CAZZANO DI TRAMIGNA	1241	VR	12	MONTECCHIA DI CROSARA	3909	VR	21	SANT'ANNA D'ALFAEDO	2483	VR
4	CERRO VERONESE	1495	VR	13	MONTEFORTE D'ALPONE	6646	VR	22	SELVA DI PROGNO	1017	VR
5	ERBEZZO	783	VR	14	NEGRAR	13158	VR	23	SOAVE	6015	VR
6	FUMANE	3425	VR	15	RONCA'	3292	VR	24	TREGNAGO	4656	VR
7	GREZZANA	9360	VR	16	ROVERE' VERONESE	1993	VR	25	VELO VERONESE	824	VR
8	ILLASI	4527	VR	17	SAN GIOVANNI ILARIONE	4638	VR	26	VESTENANOVA	2493	VR
9	LAVAGNO	4990	VR	18	SAN MARTINO BUON ALBERGO	13256	VR				



N.O.	DENOMINAZIONE	ABIT.	PRO.	N.O.	DENOMINAZIONE	ABIT.	PRO.	N.O.	DENOMINAZIONE	ABIT.	PRO.
1	ALBAREDO D'ADIGE	4952	VR	7	COLOGNOLA AI COLLI	6606	VR	13	ROVEREDO DI GUA'	1229	VR
2	ARCOLE	4633	VR	8	ISOLA RIZZA	2711	VR	14	SAN BONIFACIO	15647	VR
3	BELFIORE	2623	VR	9	OPPEANO	6971	VR	15	SAN GIOVANNI LUPATOTO	20132	VR
4	BUTTAPIETRA	4445	VR	10	PALU'	1089	VR	16	VERONELLA	3442	VR
5	CALDIERO	4798	VR	11	PRESSANA	2405	VR	17	ZEVIÒ	10168	VR
6	COLOGNA VENETA	7446	VR	12	RONCO ALL'ADIGE	5627	VR	18	ZIMELLA	3962	VR



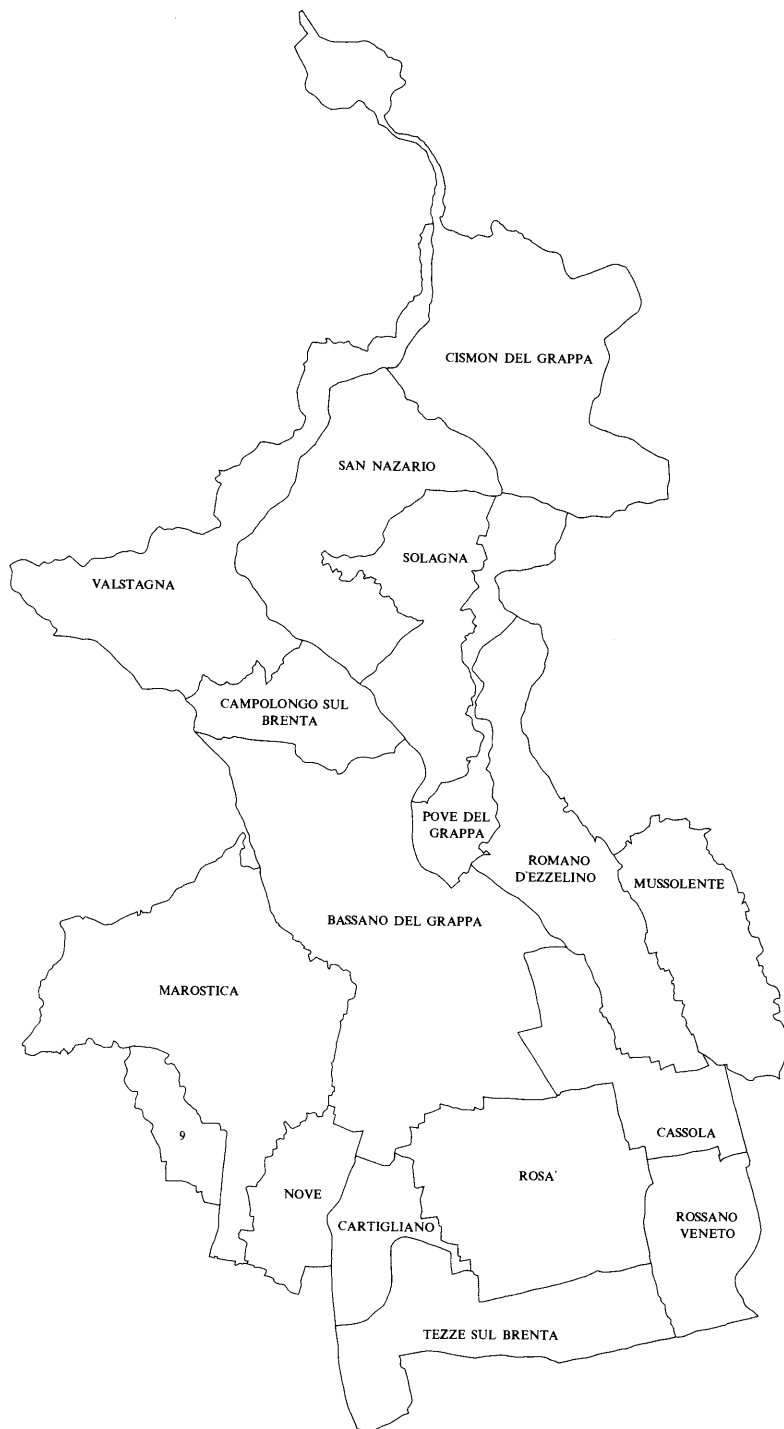
N.O.	DENOMINAZIONE	ABIT.	PRO.	N.O.	DENOMINAZIONE	ABIT.	PRO.	N.O.	DENOMINAZIONE	ABIT.	PRO.
1	BOVOLONE	12953	VR	6	MOZZECANE	4291	VR	11	TREVENZUOLO	2353	VR
2	CASTEL D'AZIANO	9329	VR	7	NOGAROLE ROCCA	2676	VR	12	VALEGGIO SUL MINCIO	9329	VR
3	CONCAMARISE	1078	VR	8	POVEGLIANO VERONESE	5709	VR	13	VIGASIO	6050	VR
4	ERBE	1581	VR	9	SALIZZOLE	3741	VR	14	VILLAFRANCA DI VERONA	27036	VR
5	ISOLA DELLA SCALA	10413	VR	10	SOMMACAMPAGNA	10888	VR				



N.O.	DENOMINAZIONE	ABIT.	PRO.	N.O.	DENOMINAZIONE	ABIT.	PRO.	N.O.	DENOMINAZIONE	ABIT.	PRO.
1	ANGIARI	1728	VR	8	GAZZO VERONESE	5798	VR	15	SORGA'	3004	VR
2	BEVILACQUA	1583	VR	9	LEGNAGO	26271	VR	16	TERRAZZO	2551	VR
3	BONAVIGO	1967	VR	10	MINERBE	4618	VR	17	VILLA BARTOLOMEA	5416	VR
4	BOSCHI SANT'ANNA	1284	VR	11	NOGARA	7711	VR	18	BERGANTINO	2839	RO
5	CASALEONE	6136	VR	12	ROVERCHIARA	2587	VR	19	CASTELMASSA	4724	RO
6	CASTAGNARO	4319	VR	13	SAN PIETRO DI MORUBIO	2884	VR	20	CASTELNOVO BARIANO	3205	RO
7	CERE	14632	VR	14	SANGUINETTO	4205	VR	21	MELARA	2055	RO



N.O.	DENOMINAZIONE	ABIT.	PRO.	N.O.	DENOMINAZIONE	ABIT.	PRO.	N.O.	DENOMINAZIONE	ABIT.	PRO.
1	COSTABISSARA	4957	VI	3	MONTICELLO CONTE OTTO	8334	VI				
2	ISOLA VICENTINA	7046	VI	4	VICENZA	107454	VI				



N.O.	DENOMINAZIONE	ABIT.	PRO.	N.O.	DENOMINAZIONE	ABIT.	PRO.	N.O.	DENOMINAZIONE	ABIT.	PRO.
1	BASSANO DEL GRAPPA	38871	VI	7	MUSSOLENTE	6059	VI	13	ROSSANO VENETO	6488	VI
2	CAMPOLONGO SUL BRENTA	826	VI	8	NOVE	4698	VI	14	SAN NAZARIO	1652	VI
3	CARTIGLIANO	3396	VI	9	PIANEZZE	1826	VI	15	SOLAGNA	1519	VI
4	CASSOLA	11050	VI	10	POVE DEL GRAPPA	2475	VI	16	TEZZE SUL BRENTA	9463	VI
5	CISON DEL GRAPPA	1089	VI	11	ROMANO D'EZZELINO	12184	VI	17	VALSTAGNA	1856	VI
6	MAROSTICA	12639	VI	12	ROSA'	12021	VI				



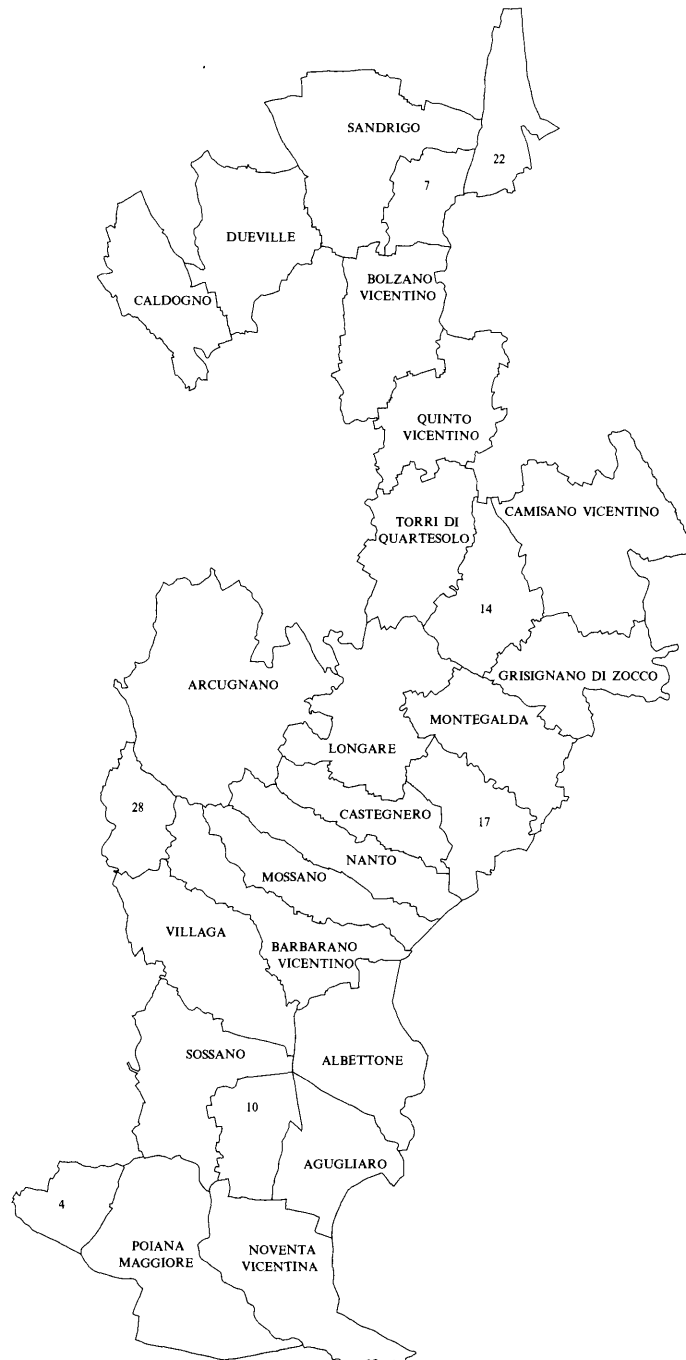
N.O.	DENOMINAZIONE	ABIT.	PRO.	N.O.	DENOMINAZIONE	ABIT.	PRO.	N.O.	DENOMINAZIONE	ABIT.	PRO.
1	ARSIERO	3320	VI	13	GALLIO	2208	VI	25	ROANA	3608	VI
2	ASIAGO	6572	VI	14	LAGHI	173	VI	26	ROTZO	600	VI
3	BREGANZE	7407	VI	15	LASTEBASSE	287	VI	27	SALCEDO	990	VI
4	CALTRANO	2329	VI	16	LUGO DI VICENZA	3550	VI	28	SARCEDO	4675	VI
5	CALVENE	1243	VI	17	LUSIANA	2801	VI	29	SCHIAVON	2237	VI
6	CARRE	2812	VI	18	MARANO VICENTINO	7898	VI	30	THIENE	19894	VI
7	CHIUPPANO	2391	VI	19	MASON VICENTINO	2926	VI	31	TONEZZA DEL CIMONE	661	VI
8	COGOLLO DEL CENGIO	3123	VI	20	MOLVENA	2256	VI	32	VALDASTICO	1589	VI
9	CONCO	2212	VI	21	MONTECCHIO PRECALCINO	4239	VI	33	VELO D'ASTICO	2254	VI
10	ENEGO	2236	VI	22	PEDEMONTE	795	VI	34	VILLAVERLA	4813	VI
11	FARA VICENTINO	3661	VI	23	PIOVENE ROCCHETTE	7557	VI	35	ZANE	5358	VI
12	FOZA	793	VI	24	POSINA	737	VI	36	ZUGLIANO	5527	VI



N.O.	DENOMINAZIONE	ABIT.	PRO.	N.O.	DENOMINAZIONE	ABIT.	PRO.	N.O.	DENOMINAZIONE	ABIT.	PRO.
1	ALONTE	870	VI	9	GAMBELLARA	3144	VI	17	NOGAROLE VICENTINO	825	VI
2	ALTAVILLA VICENTINA	7964	VI	10	GAMBUGLIANO	709	VI	18	ORGIANO	2973	VI
3	ALTISSIMO	1843	VI	11	GRANCONA	1595	VI	19	SAN GERMANO DEI BERICI	1017	VI
4	ARZIGNANO	21107	VI	12	LONIGO	12709	VI	20	SAN PIETRO MUSSOLINO	1352	VI
5	BRENDOLA	5474	VI	13	MONTEBELLO VICENTINO	5436	VI	21	SAREGO	4999	VI
6	CHIAMPO	11448	VI	14	MONTECCHIO MAGGIORE	19754	VI	22	SOVIZZO	4943	VI
7	CREAZZO	9953	VI	15	MONTEVIALE	1846	VI	23	ZERMEGHEDO	972	VI
8	CRESPADORO	1243	VI	16	MONTORSO VICENTINO	2685	VI				



N.O.	DENOMINAZIONE	ABIT.	PRO.	N.O.	DENOMINAZIONE	ABIT.	PRO.	N.O.	DENOMINAZIONE	ABIT.	PRO.
1	BROGLIANO	2356	VI	6	RECOARO TERME	7466	VI	11	TRISSINO	7392	VI
2	CASTELGOMBERTO	4697	VI	7	SAN VITO DI LEGUZZANO	3065	VI	12	VALDAGNO	27449	VI
3	CORNEDO VICENTINO	9504	VI	8	SANTORSO	5007	VI	13	VALLI DEL PASUBIO	3611	VI
4	MALO	11197	VI	9	SCHIO	36351	VI				
5	MONTE DI MALO	2640	VI	10	TORREBELVICINO	4892	VI				



N.O.	DENOMINAZIONE	ABIT.	PRO.	N.O.	DENOMINAZIONE	ABIT.	PRO.	N.O.	DENOMINAZIONE	ABIT.	PRO.
1	AGUGLIARO	1249	VI	11	CASTEGNERO	2169	VI	21	POIANA MAGGIORE	4147	VI
2	ALBETTONE	1833	VI	12	DUEVILLE	12403	VI	22	POZZOLEONE	2292	VI
3	ARCUGNANO	6023	VI	13	GRISIGNANO DI ZOCCO	3966	VI	23	QUINTO VICENTINO	4109	VI
4	ASIGLIANO VENETO	835	VI	14	GRUMOLO DELLE ABBADESSE	3105	VI	24	SANDRIGO	7210	VI
5	BARBARANO VICENTINO	3370	VI	15	LONGARE	5176	VI	25	SOSSANO	3851	VI
6	BOLZANO VICENTINO	4543	VI	16	MONTEGALDA	2813	VI	26	TORRI DI QUARTESOLO	9844	VI
7	BRESSANVIDO	2591	VI	17	MONTEGALDELLA	1555	VI	27	VILLAGA	1786	VI
8	CALDOGNO	9402	VI	18	MOSSANO	1510	VI	28	ZOVENCEDO	727	VI
9	CAMISANO VICENTINO	7620	VI	19	NANTO	2034	VI				
10	CAMPILGIA DEI BERICI	1742	VI	20	NOVENTA VICENTINA	7929	VI				



N.O.	DENOMINAZIONE	ABIT.	PRO.	N.O.	DENOMINAZIONE	ABIT.	PRO.	N.O.	DENOMINAZIONE	ABIT.	PRO.
1	PD (ALTICHIERO)	3039	PD	7	PD (PONTEROTTO)	1439	PD	13	PD (SAN GIUSEPPE)	8896	PD
2	PD (ARCELLA)	16468	PD	8	PD (PONTEVIGODARZERE)	5476	PD	14	PD (SANTIGNAZIO)	2693	PD
3	PD (BRETELLE)	4055	PD	9	PD (PORTA TRENTO)	2620	PD	15	RUBANO	12573	PD
4	PD (BRUSEGANA)	8179	PD	10	PD (SACRA FAMIGLIA)	9011	PD	16	SELVAZZANO DENTRO	18809	PD
5	PD (CAVE)	4068	PD	11	PD (SACRO CUORE)	4443	PD				
6	PD (MONTA')	590	PD	12	PD (SAN CARLO)	19968	PD				



N.O.	DENOMINAZIONE	ABIT.	PRO.	N.O.	DENOMINAZIONE	ABIT.	PRO.	N.O.	DENOMINAZIONE	ABIT.	PRO.
1	PD (CAMIN)	2562	PD	7	PD (MADONNA PELLEGRINA)	6633	PD	13	PD (SANTOSVALDO)	14875	PD
2	PD (CENTRO STORICO)	29921	PD	8	PD (MANDRIA)	7903	PD	14	PD (SS. CROCEFISSO)	3310	PD
3	PD (FIERA)	4621	PD	9	PD (MORTISE)	7601	PD	15	PD (STANGA)	4547	PD
4	PD (FORCELLINI)	10941	PD	10	PD (PONTE DI BRENTA)	3958	PD	16	PD (TORRE)	3169	PD
5	PD (GRANZE)	772	PD	11	PD (SALBORO)	1985	PD	17	PD (VOLTABAROSSO)	4963	PD
6	PD (GUIZZA)	13640	PD	12	PD (SAN LAZZARO)	1230	PD	18	PD (ZONA INDUSTRIALE)	1561	PD



N.O.	DENOMINAZIONE	ABIT.	PRO.	N.O.	DENOMINAZIONE	ABIT.	PRO.	N.O.	DENOMINAZIONE	ABIT.	PRO.
1	BAONE	3104	PD	11	MERLARA	3048	PD	21	SANTELENA	1703	PD
2	BARBONA	800	PD	12	MONSELICE	17397	PD	22	SANTURBANO	2454	PD
3	CARCERI	1528	PD	13	MONTAGNANA	9444	PD	23	SANTA MARGHERITA D'ADIGE	2090	PD
4	CASALE DI SCODOSIA	5040	PD	14	OSPEDALETTO EUGANEO	5052	PD	24	SOLESINO	7022	PD
5	CASTELBALDO	1813	PD	15	PERNUMIA	3634	PD	25	STANGHELLA	4580	PD
6	ESTE	17668	PD	16	PIACENZA D'ADIGE	1503	PD	26	URBANA	2177	PD
7	GRANZE	1517	PD	17	PONSO	2291	PD	27	VESCOVANA	1583	PD
8	MASI	1805	PD	18	POZZONOVO	3523	PD	28	VIGHIZZOLO D'ESTE	985	PD
9	MEGLIADINO SAN FIDENZIO	1858	PD	19	SALETTO	2422	PD	29	VILLA ESTENSE	2386	PD
10	MEGLIADINO SAN VITALE	2072	PD	20	SAN PIETRO VIMINARIO	2347	PD				



N.O.	DENOMINAZIONE	ABIT.	PRO.	N.O.	DENOMINAZIONE	ABIT.	PRO.	N.O.	DENOMINAZIONE	ABIT.	PRO.
1	AGNA	3085	PD	9	CANDIANA	2386	PD	17	PONTE SAN NICOLÒ	10589	PD
2	ANGUILLARA VENETA	5204	PD	10	CARTURA	4101	PD	18	PONTELONGO	3571	PD
3	ARRE	1977	PD	11	CODEVIGO	5384	PD	19	SANT'ANGELO DI PIOVE DI SACCO	6007	PD
4	ARZERGRANDE	4040	PD	12	CONSELVE	8460	PD	20	SAONARA	7149	PD
5	BAGNOLI DI SOPRA	3884	PD	13	CORREZZOLA	5195	PD	21	TERRASSA PADOVANA	2049	PD
6	BOARA PISANI	2498	PD	14	LEGNARO	6567	PD	22	TRIBANO	3813	PD
7	BOVOLENTA	3088	PD	15	PIOVE DI SACCO	17353	PD				
8	BRUGINE	5225	PD	16	POLVERARA	2271	PD				



N.O.	DENOMINAZIONE	ABIT.	PRO.	N.O.	DENOMINAZIONE	ABIT.	PRO.	N.O.	DENOMINAZIONE	ABIT.	PRO.
1	ABANO TERME	17735	PD	7	CASALSERUGO	4899	PD	13	MONTEGROTTO TERME	9929	PD
2	ALBIGNASEGO	18070	PD	8	CERVARESE SANTA CROCE	4343	PD	14	ROVOLON	3834	PD
3	ARQUA' PETRARCA	1947	PD	9	CINTO EUGANEO	2062	PD	15	SACCOLONGO	4254	PD
4	BATTAGLIA TERME	4082	PD	10	GALZIGNANO TERME	4147	PD	16	TEOLO	7715	PD
5	CARRARA SAN GIORGIO	4671	PD	11	LOZZO ATESTINO	3123	PD	17	TORREGLIA	5709	PD
6	CARRARA SANTO STEFANO	1979	PD	12	MASERA' DI PADOVA	6457	PD	18	VO	3399	PD



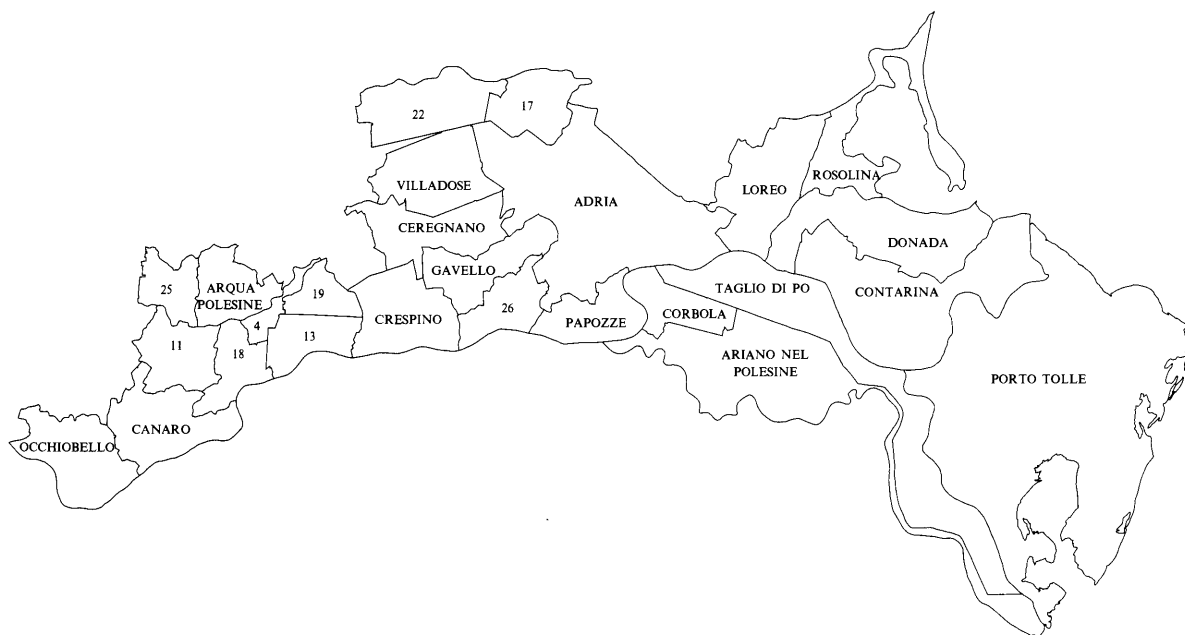
N.O.	DENOMINAZIONE	ABIT.	PRO.	N.O.	DENOMINAZIONE	ABIT.	PRO.	N.O.	DENOMINAZIONE	ABIT.	PRO.
1	CAMPO SAN MARTINO	5100	PD	7	GALLIERA VENETA	6326	PD	13	SAN GIORGIO IN BOSCO	5284	PD
2	CAMPODORO	1934	PD	8	GAZZO	3101	PD	14	SAN MARTINO DI LUPARI	11044	PD
3	CARMIGNANO DI BRENTA	6823	PD	9	GRANTORTO	3741	PD	15	SAN PIETRO IN GU	4223	PD
4	CITTADELLA	18061	PD	10	LIMENA	5983	PD	16	TOMBOLO	6542	PD
5	CURTAROLO	5930	PD	11	MESTRINO	6674	PD	17	VEGGIANO	2222	PD
6	FONTANIVA	7329	PD	12	PIAZZOLA SUL BRENTA	10373	PD	18	VILLAFRANCA PADOVANA	6784	PD



N.O.	DENOMINAZIONE	ABIT.	PRO.	N.O.	DENOMINAZIONE	ABIT.	PRO.	N.O.	DENOMINAZIONE	ABIT.	PRO.
1	BORGORICCO	6019	PD	6	MASSANZAGO	3543	PD	11	TREBASELEGHE	9454	PD
2	CADONEGHE	13660	PD	7	NOVENTA PADOVANA	7508	PD	12	VIGODARZERE	9433	PD
3	CAMPODARSEGO	10462	PD	8	PIOMBINO DESE	7813	PD	13	VIGONZA	16681	PD
4	CAMPOSAMPIERO	9399	PD	9	SAN GIORGIO DELLE PERTICHE	7115	PD	14	VILLA DEL CONTE	4846	PD
5	LOREGGIA	4977	PD	10	SANTA GIUSTINA IN COLLE	5804	PD	15	VILLANOVA DI CAMPOSAMPIERO	4514	PD



N.O.	DENOMINAZIONE	ABIT.	PRO.	N.O.	DENOMINAZIONE	ABIT.	PRO.	N.O.	DENOMINAZIONE	ABIT.	PRO.
1	BADIA POLESINE	10172	RO	8	FICAROLO	2900	RO	15	PINCARA	1357	RO
2	BAGNOLO DI PO	1483	RO	9	FIESSO UMBERTIANO	4135	RO	16	ROVIGO	52472	RO
3	CALTO	872	RO	10	FRATTA POLESINE	2960	RO	17	SALARA	1321	RO
4	CANDA	1029	RO	11	GAIBA	1105	RO	18	SAN BELLINO	1243	RO
5	CASTELGUGLIELMO	1965	RO	12	GIACCIANO CON BARUCHELLA	2462	RO	19	STIENTA	3004	RO
6	CENESELLI	2097	RO	13	LENDINARA	12520	RO	20	TRECENTA	3458	RO
7	COSTA DI ROVIGO	3060	RO	14	LUSIA	3584	RO	21	VILLANOVA DEL GHEBBO	2245	RO



N.O.	DENOMINAZIONE	ABIT.	PRO.	N.O.	DENOMINAZIONE	ABIT.	PRO.	N.O.	DENOMINAZIONE	ABIT.	PRO.
1	ADRIA	21225	RO	10	DONADA	5887	RO	19	PONTECCHIO POLESINE	1372	RO
2	ARIANO NEL POLESINE	5239	RO	11	FRASSINELLE POLESINE	1751	RO	20	PORTO TOLLE	11070	RO
3	ARQUA POLESINE	2909	RO	12	GAVELLO	1728	RO	21	ROSOLINA	5675	RO
4	BOSARO	1216	RO	13	GUARDA VENETA	1224	RO	22	SAN MARTINO DI VENEZZE	4011	RO
5	CANARO	2782	RO	14	LOREO	3785	RO	23	TAGLIO DI PO	8538	RO
6	CEREGRANO	4085	RO	15	OCCHIOBELLO	9190	RO	24	VILLADOSE	5269	RO
7	CONTARINA	8224	RO	16	PAPOZZE	1873	RO	25	VILLAMARZANA	1197	RO
8	CORBOLA	2630	RO	17	PETTORAZZA GRIMANI	1668	RO	26	VILLANOVA MARCHESANA	1105	RO
9	CRESPINO	2375	RO	18	POLESILLA	3709	RO				

VENETO 2

CAMERA DEI DEPUTATI - Circoscrizione VENETO 2

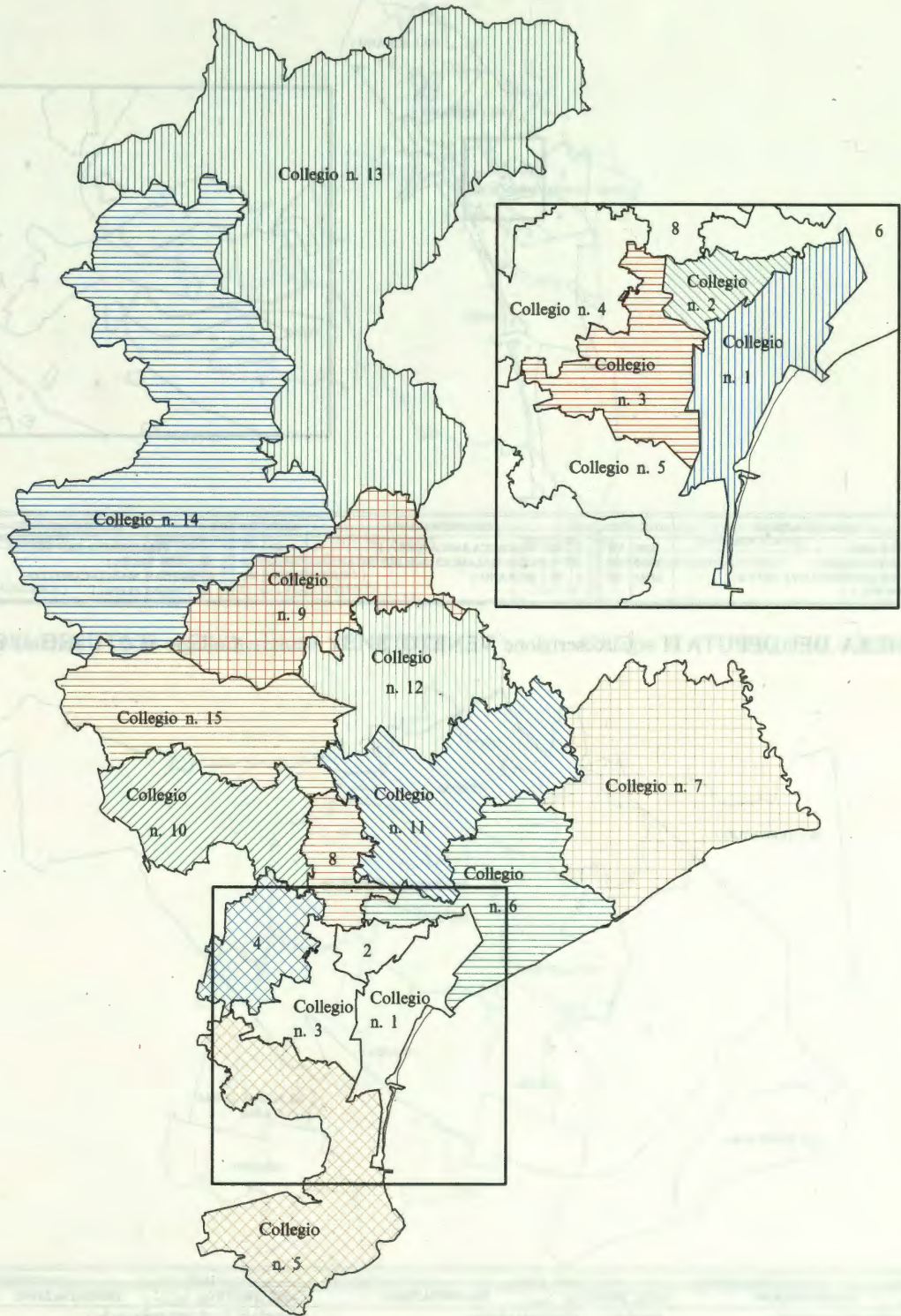
(Province di Venezia, Treviso, Belluno)

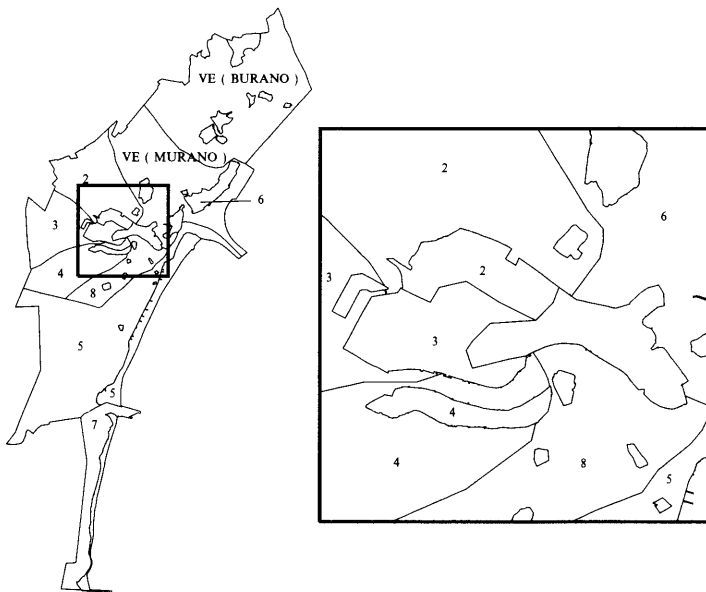
Numero di seggi spettanti: 20

di cui in collegi uninominali: 15

Numero del collegio	Popolazione al censimento 1991	Scostamento dalla media		Numero di comuni	Composizione della popolazione del collegio per provincia (%)
		popolazione	%		
1	109.264	9.147 -	7,72 -	1	VE (100,0)
2	121.666	3.255 +	2,74 +	1	VE (100,0)
3	117.757	654 -	0,55 -	3	VE (100,0)
4	129.268	10.857 +	9,16 +	8	VE (100,0)
5	123.593	5.182 +	4,37 +	10	VE (100,0)
6	107.818	10.593 -	8,94 -	9	VE (100,0)
7	110.686	7.725 -	6,52 -	14	VE (100,0)
8	128.954	10.543 +	8,90 +	4	TV (100,0)
9	109.485	8.926 -	7,53 -	19	TV (100,0)
10	118.688	277 +	0,23 +	12	TV (100,0)
11	128.058	9.647 +	8,14 +	18	TV (100,0)
12	128.042	9.631 +	8,13 +	18	TV (100,0)
13	107.406	11.005 -	9,29 -	36	BL (100,0)
14	106.698	11.713 -	9,89 -	34	BL (98,1) TV (1,9)
15	128.792	10.381 +	8,76 +	23	TV (100,0)

Totale	1.776.175				
Media	118.412				
Comuni della circoscrizione				207	

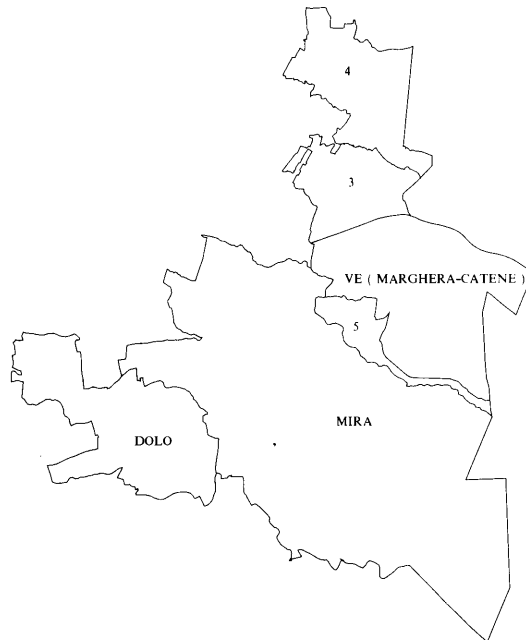




N.O.	DENOMINAZIONE	ABIT.	PRO.	N.O.	DENOMINAZIONE	ABIT.	PRO.	N.O.	DENOMINAZIONE	ABIT.	PRO.
1	VE (BURANO)	4299	VE	4	VE (GIUDECCA-SACCAFISOLA)	6903	VE	7	VE (PELLESTRINA-SAN PIETRO IN VOLTA)	4882	VE
2	VE (CANNAREGIO)	20639	VE	5	VE (LIDO-MALAMOCCO-ALBERONI)	19060	VE	8	VE (SAN MARCO-CASTELLO-SANTELENA)	24643	VE
3	VE (DORSODURO-SANTA CROCE-SAN POLO)	22489	VE	6	VE (MURANO)	6349	VE				



N.O.	DENOMINAZIONE	ABIT.	PRO.	N.O.	DENOMINAZIONE	ABIT.	PRO.	N.O.	DENOMINAZIONE	ABIT.	PRO.
1	VE (CARPENEDO-BISSUOLA)	41426	VE	3	VE (PIAVE-1866)	25447	VE	5	VE (TERRAGLIO)	4010	VE
2	VE (FAVARO-CAMPALTO)	25044	VE	4	VE (SAN LORENZO-XXV APRILE)	25739	VE				



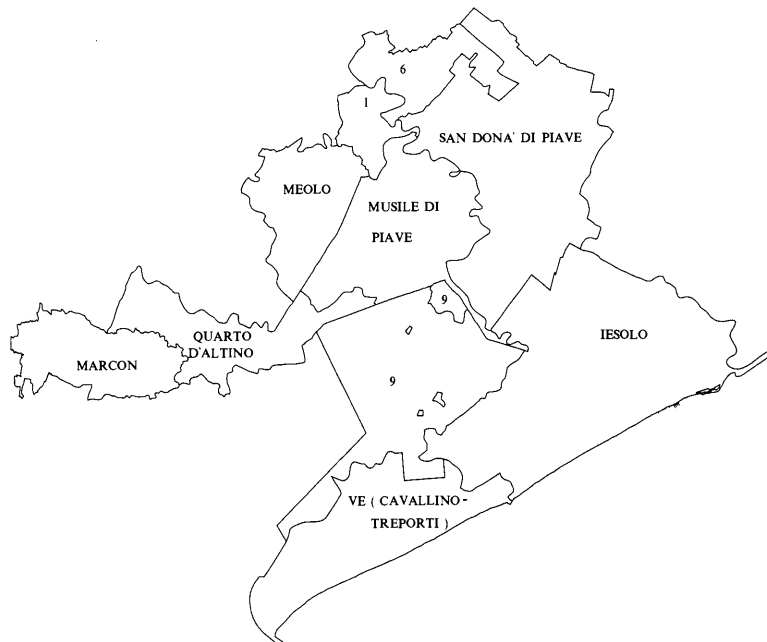
N.O.	DENOMINAZIONE	ABIT.	PRO.	N.O.	DENOMINAZIONE	ABIT.	PRO.	N.O.	DENOMINAZIONE	ABIT.	PRO.
1	DOLO	13723	VE	4	VE (CIPRESSINA-ZELARINO-TRIVIGNANO)	14815	VE	6	VE (MARGHERA-CATENE)	28675	VE
2	MIRA	36432	VE	5	VE (MALCONTENTA)	2528	VE				
3	VE (CHIRIGNAGO-GAZZERA)	21584	VE								



N.O.	DENOMINAZIONE	ABIT.	PRO.	N.O.	DENOMINAZIONE	ABIT.	PRO.	N.O.	DENOMINAZIONE	ABIT.	PRO.
1	MARTELLAGO	18587	VE	4	PIANIGA	8895	VE	7	SCORZE	15657	VE
2	MIRANO	25792	VE	5	SALZANO	10997	VE	8	SPINEA	24905	VE
3	NOALE	13363	VE	6	SANTA MARIA DI SALA	11072	VE				



N.O.	DENOMINAZIONE	ABIT.	PRO.	N.O.	DENOMINAZIONE	ABIT.	PRO.	N.O.	DENOMINAZIONE	ABIT.	PRO.
1	CAMPAGNA LUPIA	6065	VE	5	CHIOGGIA	53179	VE	9	STRA	6710	VE
2	CAMPOLONGO MAGGIORE	8952	VE	6	CONA	3358	VE	10	VIGONOVO	7581	VE
3	CAMPONOGARA	9756	VE	7	FIESSO D'ARTICO	5855	VE				
4	CAVARZERE	16806	VE	8	FOSSO'	5331	VE				



N.O.	DENOMINAZIONE	ABIT.	PRO.	N.O.	DENOMINAZIONE	ABIT.	PRO.	N.O.	DENOMINAZIONE	ABIT.	PRO.
1	FOSSALTA DI PIAVE	3832	VE	4	MEOLO	5241	VE	7	QUARTO D'ALTINO	6234	VE
2	IESOLO	22151	VE	5	MUSILE DI PIAVE	9740	VE	8	SAN DONA' DI PIAVE	33446	VE
3	MARCON	10551	VE	6	NOVENTA DI PIAVE	5733	VE	9	VE (CAVALLINO-TREPORTI)	10890	VE

CAMERA DEI DEPUTATI - Circoscrizione VENETO 2

Collegio n. 7 (abitanti n. 110.686)



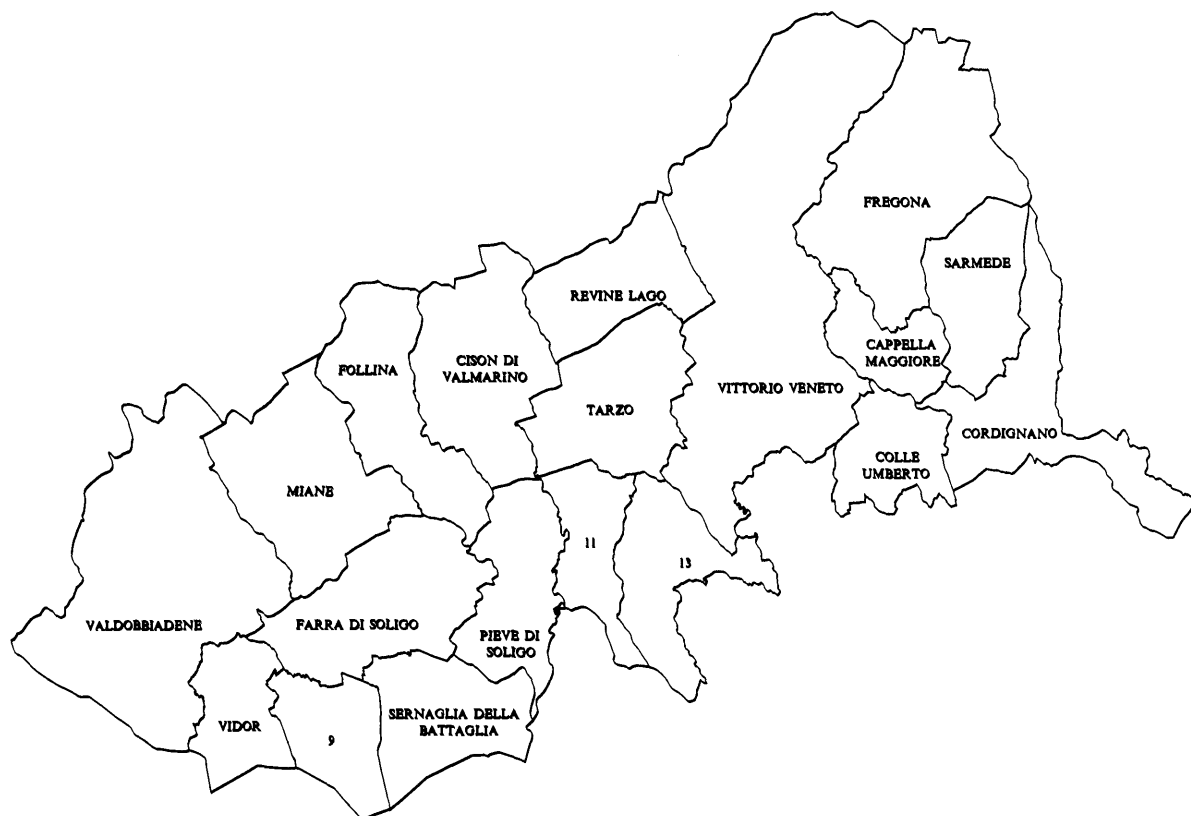
N.O.	DENOMINAZIONE	ABIT.	PRO.	N.O.	DENOMINAZIONE	ABIT.	PRO.	N.O.	DENOMINAZIONE	ABIT.	PRO.
1	ANNONE VENETO	3238	VE	6	ERACLEA	11841	VE	11	SAN MICHELE AL TAGLIAMENTO	11916	VE
2	CAORLE	11136	VE	7	FOSSALTA DI PORTOGRUARO	5681	VE	12	SANTO STINO DI LIVENZA	11476	VE
3	CEGGIA	5024	VE	8	GRUARO	2705	VE	13	TEGLIO VENETO	1964	VE
4	CINTO CAOMAGGIORE	3137	VE	9	PORTOGRUARO	24760	VE	14	TORRE DI MOSTO	3783	VE
5	CONCORDIA SAGITTARIA	10558	VE	10	PRAMAGGIORE	3467	VE				

CAMERA DEI DEPUTATI - Circoscrizione VENETO 2

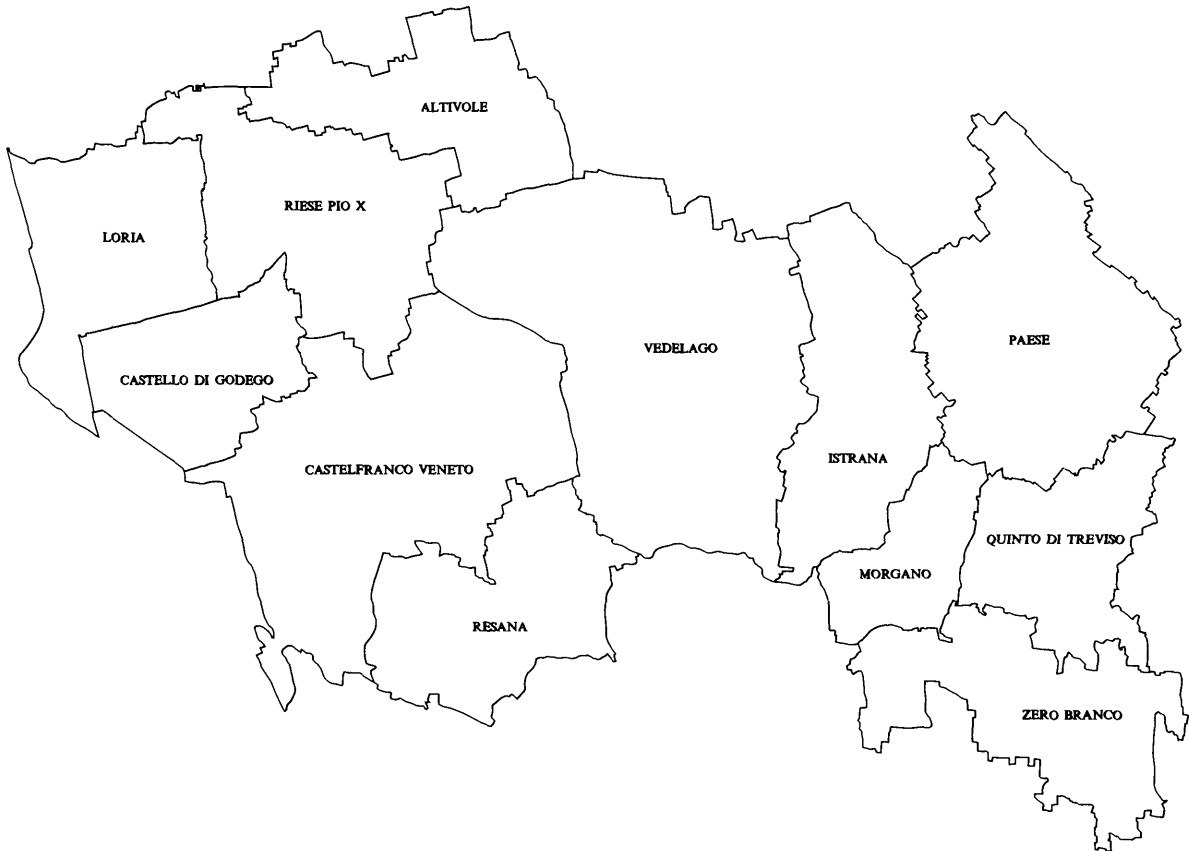
Collegio n. 8 (abitanti n. 128.954)



N.O.	DENOMINAZIONE	ABIT.	PRO.	N.O.	DENOMINAZIONE	ABIT.	PRO.	N.O.	DENOMINAZIONE	ABIT.	PRO.
1	CASIER	6795	TV	3	PREGANZIOL	13141	TV				
2	MOGLIANO VENETO	25420	TV	4	TREVISO	83598	TV				



N.O.	DENOMINAZIONE	ABIT.	PRO.	N.O.	DENOMINAZIONE	ABIT.	PRO.	N.O.	DENOMINAZIONE	ABIT.	PRO.
1	CAPPPELLA MAGGIORE	4171	TV	8	MIANE	3322	TV	15	SERNAGLIA DELLA BATTAGLIA	5542	TV
2	CISON DI VALMARINO	2401	TV	9	MORIAGO DELLA BATTAGLIA	2412	TV	16	TARZO	4382	TV
3	COLLE UMBERTO	4369	TV	10	PIEVE DI SOLIGO	9393	TV	17	VALDOBBIADENE	10748	TV
4	CORDIGNANO	5803	TV	11	REFRONTOLO	1708	TV	18	VIDOR	2961	TV
5	FARRA DI SOLIGO	7495	TV	12	REVINE LAGO	2016	TV	19	VITTORIO VENETO	29231	TV
6	POLLINA	3431	TV	13	SAN PIETRO DI FELETTO	4278	TV				
7	FREGONA	2936	TV	14	SARMEDE	2886	TV				



N.O.	DENOMINAZIONE	ABIT.	PRO.	N.O.	DENOMINAZIONE	ABIT.	PRO.	N.O.	DENOMINAZIONE	ABIT.	PRO.
1	ALTIVOLE	5456	TV	5	LORIA	6987	TV	9	RESANA	6410	TV
2	CASTELFRANCO VENETO	29470	TV	6	MORGANO	3449	TV	10	RIESE PIO X	8342	TV
3	CASTELLO DI GODEGO	6023	TV	7	PAESE	15845	TV	11	VEDELAGO	13011	TV
4	ISTRANA	6916	TV	8	QUINTO DI TREVISO	9054	TV	12	ZERO BRANCO	7725	TV



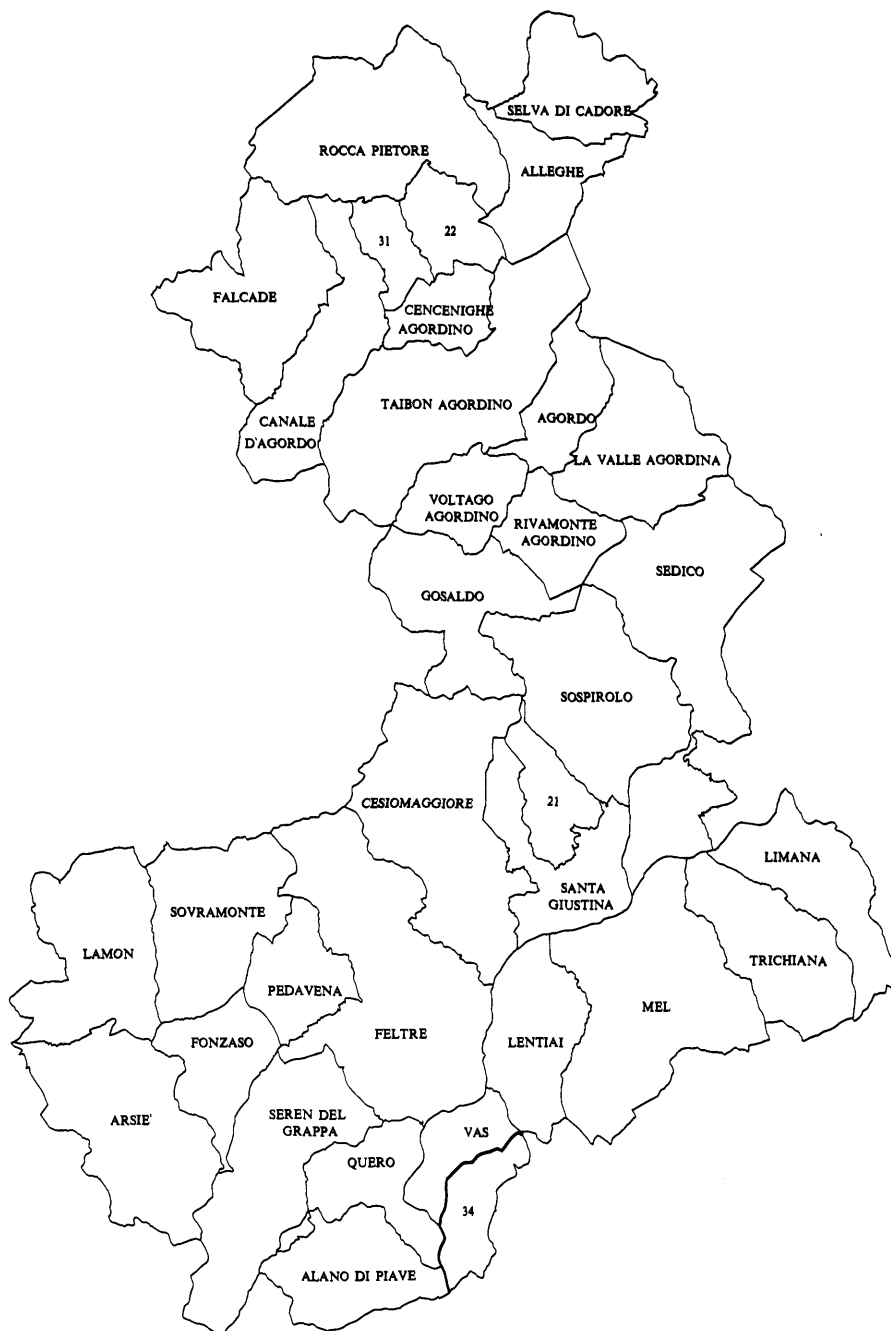
N.O.	DENOMINAZIONE	ABIT.	PRO.	N.O.	DENOMINAZIONE	ABIT.	PRO.	N.O.	DENOMINAZIONE	ABIT.	PRO.
1	BREDA DI PIAVE	5516	TV	7	MASERADA SUL PIAVE	6328	TV	13	RONCADE	11518	TV
2	CARBONERA	8982	TV	8	MEDUNA DI LIVENZA	2425	TV	14	SALGAREDA	4634	TV
3	CASALE SUL SILE	7375	TV	9	MONASTIER DI TREVISO	3424	TV	15	SAN BIAGIO DI CALLALTA	10780	TV
4	CESSALTO	3132	TV	10	MOTTA DI LIVENZA	8596	TV	16	SILEA	8671	TV
5	CHIARANO	3028	TV	11	ODERZO	16632	TV	17	VILLORBA	15463	TV
6	GORGIO AL MONTICANO	3753	TV	12	PONTE DI PIAVE	6233	TV	18	ZENSON DI PIAVE	1568	TV



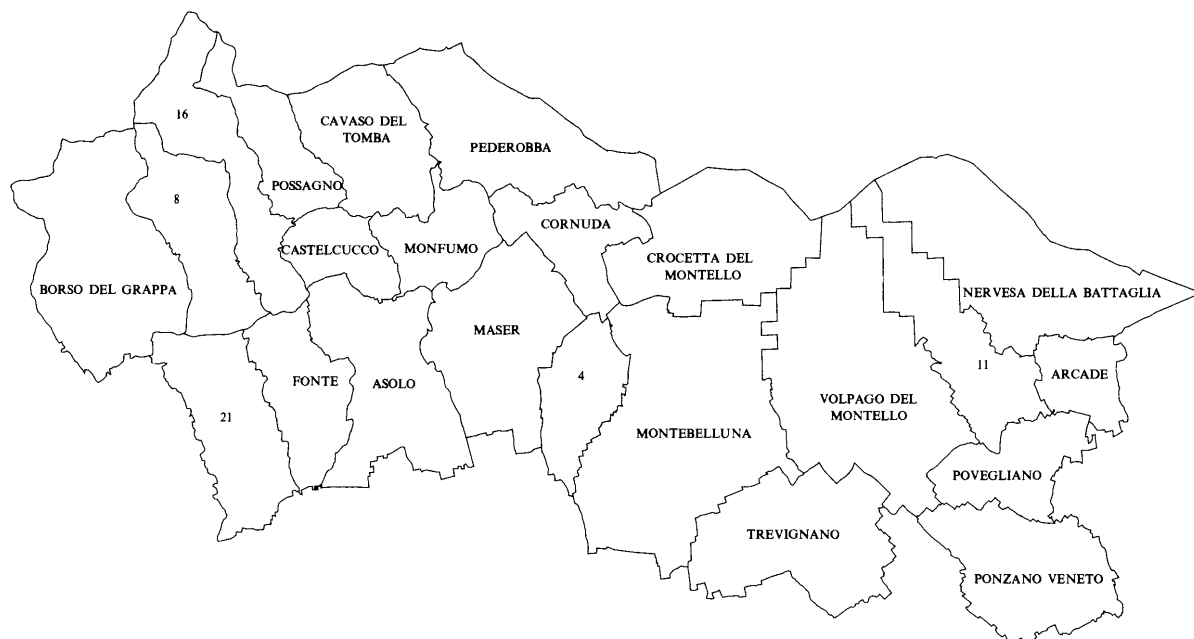
N.O.	DENOMINAZIONE	ABIT.	PRO.	N.O.	DENOMINAZIONE	ABIT.	PRO.	N.O.	DENOMINAZIONE	ABIT.	PRO.
1	CIMADOLMO	3108	TV	7	MANSUE'	3941	TV	13	SAN POLO DI PIAVE	4053	TV
2	CODOGNE'	4846	TV	8	MARENO DI PIAVE	7255	TV	14	SAN VENDEMIANO	8140	TV
3	CONEGLIANO	35656	TV	9	ORMELLE	3619	TV	15	SANTA LUCIA DI PIAVE	6530	TV
4	FONTANELLE	5080	TV	10	ORSAGO	3556	TV	16	SPRESIANO	8658	TV
5	GAJARINE	6276	TV	11	PORTOBUFFOLE'	699	TV	17	SUSEGANA	9660	TV
6	GODEGA DI SANT'URBANO	5862	TV	12	SAN FIOR	5467	TV	18	VAZZOLA	5636	TV



N.O.	DENOMINAZIONE	ABIT.	PRO.	N.O.	DENOMINAZIONE	ABIT.	PRO.	N.O.	DENOMINAZIONE	ABIT.	PRO.
1	AURONZO DI CADORE	3801	BL	13	FARRA D'ALPAGO	2585	BL	25	SAN NICOLO' DI COMELICO	433	BL
2	BELLUNO	35572	BL	14	FORNO DI ZOLDO	3118	BL	26	SAN PIETRO DI CADORE	2005	BL
3	BORCA DI CADORE	686	BL	15	LIVINALLONGO DEL COL DI LANA	1440	BL	27	SAN VITO DI CADORE	1645	BL
4	CALALZO DI CADORE	2416	BL	16	LONGARONE	4234	BL	28	SANTO STEFANO DI CADORE	3021	BL
5	CASTELLO LAVAZZO	1831	BL	17	LORENZAGO DI CADORE	646	BL	29	SAPPADA	1373	BL
6	CHIES D'ALPAGO	1631	BL	18	LOZZO DI CADORE	1567	BL	30	SOVERZENE	414	BL
7	CIBIANA DI CADORE	645	BL	19	OSPITALE DI CADORE	395	BL	31	TAMBRE	1654	BL
8	COLLE SANTA LUCIA	480	BL	20	PERAROLO DI CADORE	312	BL	32	VALLE DI CADORE	2021	BL
9	COMELICO SUPERIORE	2854	BL	21	PIEVE D'ALPAGO	2055	BL	33	VIGO DI CADORE	1709	BL
10	CORTINA D'AMPEZZO	7109	BL	22	PIEVE DI CADORE	4040	BL	34	VODO CADORE	944	BL
11	DANTA DI CADORE	603	BL	23	PONTE NELLE ALPI	7562	BL	35	ZOLDO ALTO	1329	BL
12	DOMEGGE DI CADORE	2695	BL	24	PUOS D'ALPAGO	2269	BL	36	ZOPPE DI CADORE	312	BL



N.O.	DENOMINAZIONE	ABIT.	PRO.	N.O.	DENOMINAZIONE	ABIT.	PRO.	N.O.	DENOMINAZIONE	ABIT.	PRO.
1	AGORDO	4343	BL	13	LAMON	3743	BL	25	SELVA DI CADORE	604	BL
2	ALANO DI PIAVE	2521	BL	14	LENTIAI	2801	BL	26	SEREN DEL GRAPPA	2480	BL
3	ALLEGHE	1480	BL	15	LIMANA	4165	BL	27	SOSPIROLO	3365	BL
4	ARSIE'	2920	BL	16	MEL	6393	BL	28	SOVRAMONTE	1818	BL
5	CANALE D'AGORDO	1285	BL	17	PEDAVENA	4177	BL	29	TAIBON AGORDINO	1705	BL
6	CENCENIGHE AGORDINO	1554	BL	18	QUERO	2101	BL	30	TRICHIANA	4303	BL
7	CESIOMAGGIORE	4007	BL	19	RIVAMONTE AGORDINO	739	BL	31	VALLADA AGORDINA	596	BL
8	FALCADE	2270	BL	20	ROCCA PIETORE	1603	BL	32	VAS	805	BL
9	FELTRE	19785	BL	21	SAN GREGORIO NELLE ALPI	1386	BL	33	VOLTAGO AGORDINO	1017	BL
10	FONZASO	3418	BL	22	SAN TOMASO AGORDINO	877	BL	34	SEGUSINO	2019	TV
11	GOSALDO	1034	BL	23	SANTA GIUSTINA	6131	BL				
12	LA VALLE AGORDINA	1197	BL	24	SEDICO	8056	BL				



N.O.	DENOMINAZIONE	ABIT.	PRO.	N.O.	DENOMINAZIONE	ABIT.	PRO.	N.O.	DENOMINAZIONE	ABIT.	PRO.
1	ARCADE	3119	TV	9	CROCETTA DEL MONTELLO	5662	TV	17	PEDEROBBA	6517	TV
2	ASOLO	6651	TV	10	FONTE	4683	TV	18	PONZANO VENETO	7542	TV
3	BORSO DEL GRAPPA	3932	TV	11	GIAVERA DEL MONTELLO	3806	TV	19	POSSAGNO	1828	TV
4	CAERANO DI SAN MARCO	6641	TV	12	MASER	4730	TV	20	POVEGLIANO	3514	TV
5	CASTELCUCCO	1693	TV	13	MONFUMO	1381	TV	21	SAN ZENONE DEGLI EZZELINI	5386	TV
6	CAVASO DEL TOMBA	2390	TV	14	MONTEBELLUNA	25186	TV	22	TREVIGNANO	8254	TV
7	CORNUDA	5313	TV	15	NERVESA DELLA BATTAGLIA	6401	TV	23	VOLPAGO DEL MONTELLO	8548	TV
8	CRESPANO DEL GRAPPA	3902	TV	16	PADERNO DEL GRAPPA	1713	TV				

FRIULI - VENEZIA GIULIA

CAMERA DEI DEPUTATI - Circostrizione FRIULI VENEZIA GIULIA

(Province di Trieste, Gorizia, Udine, Pordenone)

Numero di seggi spettanti: 13

di cui in collegi uninominali: 10

Numero del collegio	Popolazione al censimento 1991	Scostamento dalla media		Numero di comuni	Composizione della popolazione del collegio per provincia (%)
		popolazione	%		
1	131.175	11.409 +	9,52 +	1	TS (100,0)
2	130.650	10.884 +	9,08 +	6	TS (100,0)
3	129.046	9.280 +	7,74 +	24	GO (100,0)
4	113.866	5.900 -	4,92 -	33	UD (92,0) GO (8,0)
5	110.619	9.147 -	7,63 -	2	UD (100,0)
6	115.251	4.515 -	3,76 -	59	UD (77,1) PN (22,9)
7	108.360	11.406 -	9,52 -	22	UD (100,0)
8	109.848	9.918 -	8,28 -	36	UD (100,0)
9	117.938	1.828 -	1,52 -	24	PN (100,0)
10	130.913	11.147 +	9,30 +	13	PN (100,0)

Totale	1.197.666				
Media	119.767				
Comuni della circostrizione				219	

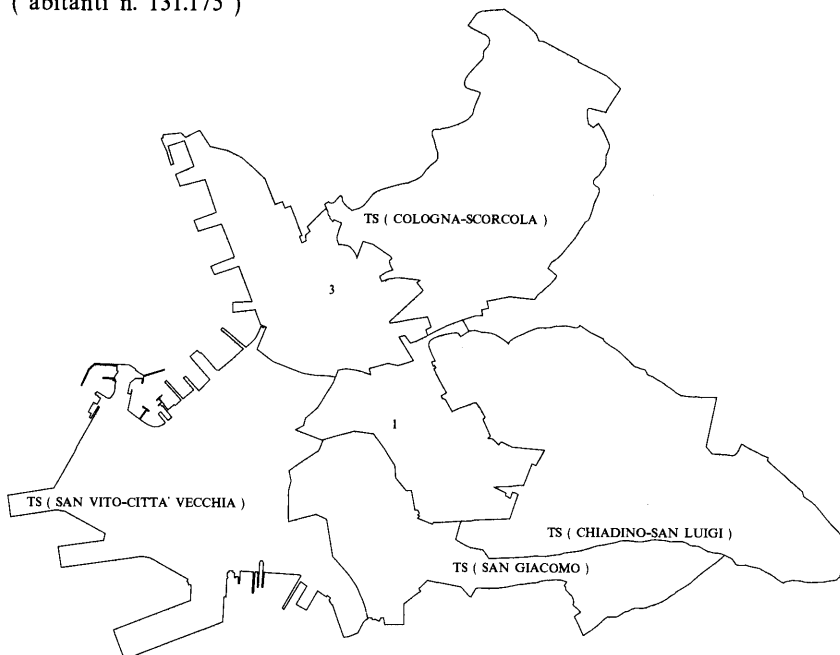
CAMERA DEI DEPUTATI - Circoscrizione FRIULI-VENEZIA GIULIA

Collegio n. 2 (151175) - Collegio n. 3 (151175) - Collegio n. 4 (151175) - Collegio n. 5 (151175) - Collegio n. 6 (151175) - Collegio n. 7 (151175) - Collegio n. 8 (151175) - Collegio n. 9 (151175) - Collegio n. 10 (151175)



CAMERA DEI DEPUTATI - Circoscrizione FRIULI-VENEZIA GIULIA

Collegio n. 1 (abitanti n. 131.175)



N.O.	DENOMINAZIONE	ABIT.	PRO.	N.O.	DENOMINAZIONE	ABIT.	PRO.	N.O.	DENOMINAZIONE	ABIT.	PRO.
1	TS (BARRIERA VECCHIA)	29316	TS	3	TS (CITTA' NUOVA-BARRIERA NUOVA)	16849	TS	5	TS (SAN GIACOMO)	23297	TS
2	TS (CHIADINO-SAN LUIGI)	21795	TS	4	TS (COLOGNA-SCORCOLA)	17770	TS	6	TS (SAN VITO-CITTA' VECCHIA)	22148	TS

CAMERA DEI DEPUTATI - Circoscrizione FRIULI-VENEZIA GIULIA

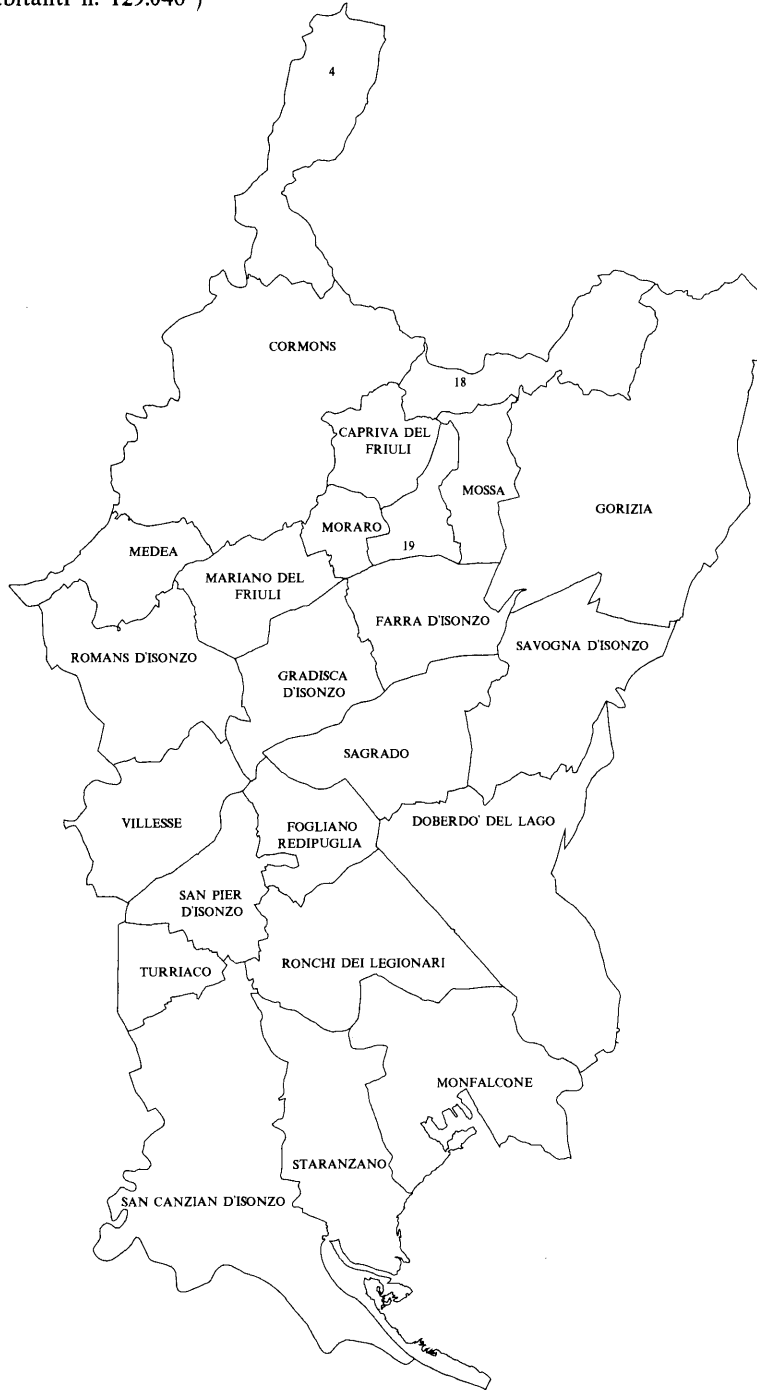
Collegio n. 2 (abitanti n. 130.650)



N.O.	DENOMINAZIONE	ABIT.	PRO.	N.O.	DENOMINAZIONE	ABIT.	PRO.	N.O.	DENOMINAZIONE	ABIT.	PRO.
1	DUINO-AURISINA	8501	TS	5	SGONICO	2207	TS	9	TS (SAN GIOVANNI)	12896	TS
2	MONRUPINO	847	TS	6	TS (ALTIPIANO EST)	10196	TS	10	TS (SERVOLA-CHIARBOLA)	20266	TS
3	MUGGIA	13214	TS	7	TS (ALTIPIANO OVEST)	3963	TS	11	TS (VALMAURA-BORGO SAN SERGIO)	29746	TS
4	SAN DORLIGO DELLA VALLE	5956	TS	8	TS (ROIANO-GRETTA-BARCOLA)	22858	TS				

CAMERA DEI DEPUTATI - Circoscrizione FRIULI-VENEZIA GIULIA

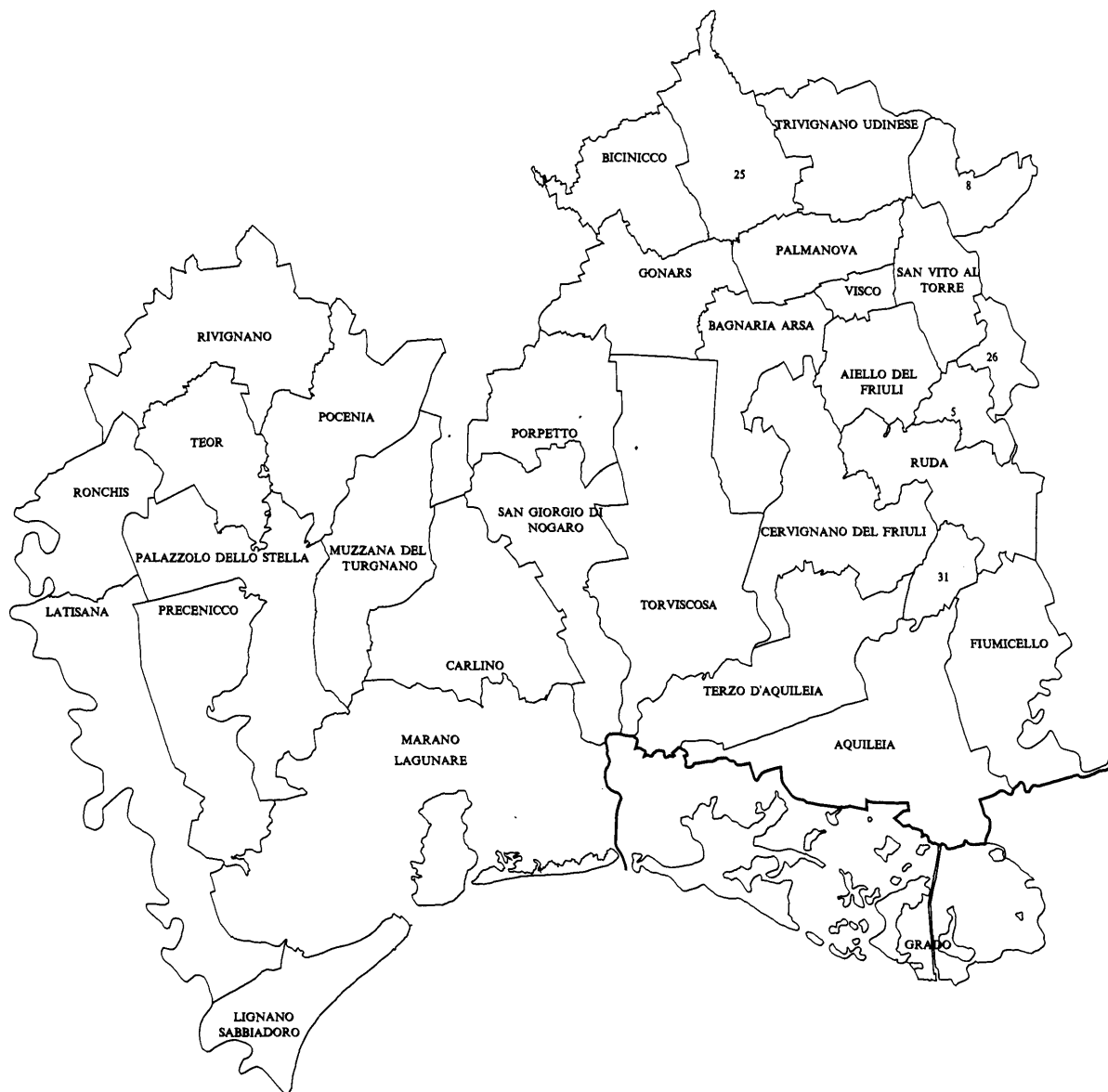
Collegio n. 3 (abitanti n. 129.046)



N.O.	DENOMINAZIONE	ABIT.	PRO.	N.O.	DENOMINAZIONE	ABIT.	PRO.	N.O.	DENOMINAZIONE	ABIT.	PRO.
1	CAPRIVA DEL FRIULI	1574	GO	9	MARIANO DEL FRIULI	1622	GO	17	SAN CANZIAN D'ISONZO	5860	GO
2	CORMONS	7553	GO	10	MEDEA	839	GO	18	SAN FLORIANO DEL COLLIO	835	GO
3	DOBERDO' DEL LAGO	1422	GO	11	MONFALCONE	27223	GO	19	SAN LORENZO ISONTINO	1372	GO
4	DOLEGNA DEL COLLIO	520	GO	12	MORARO	734	GO	20	SAN PIER D'ISONZO	1822	GO
5	FARRA D'ISONZO	1647	GO	13	MOSSA	1554	GO	21	SAVOGNA D'ISONZO	1767	GO
6	FOGLIANO REDIPUGLIA	2735	GO	14	ROMANS D'ISONZO	3387	GO	22	STARANZANO	5980	GO
7	GORIZIA	38505	GO	15	RONCHI DEI LEGIONARI	9900	GO	23	TURRIACO	2163	GO
8	GRADISCA D'ISONZO	6445	GO	16	SAGRADO	1961	GO	24	VILLESSE	1626	GO

CAMERA DEI DEPUTATI - Circoscrizione FRIULI-VENEZIA GIULIA

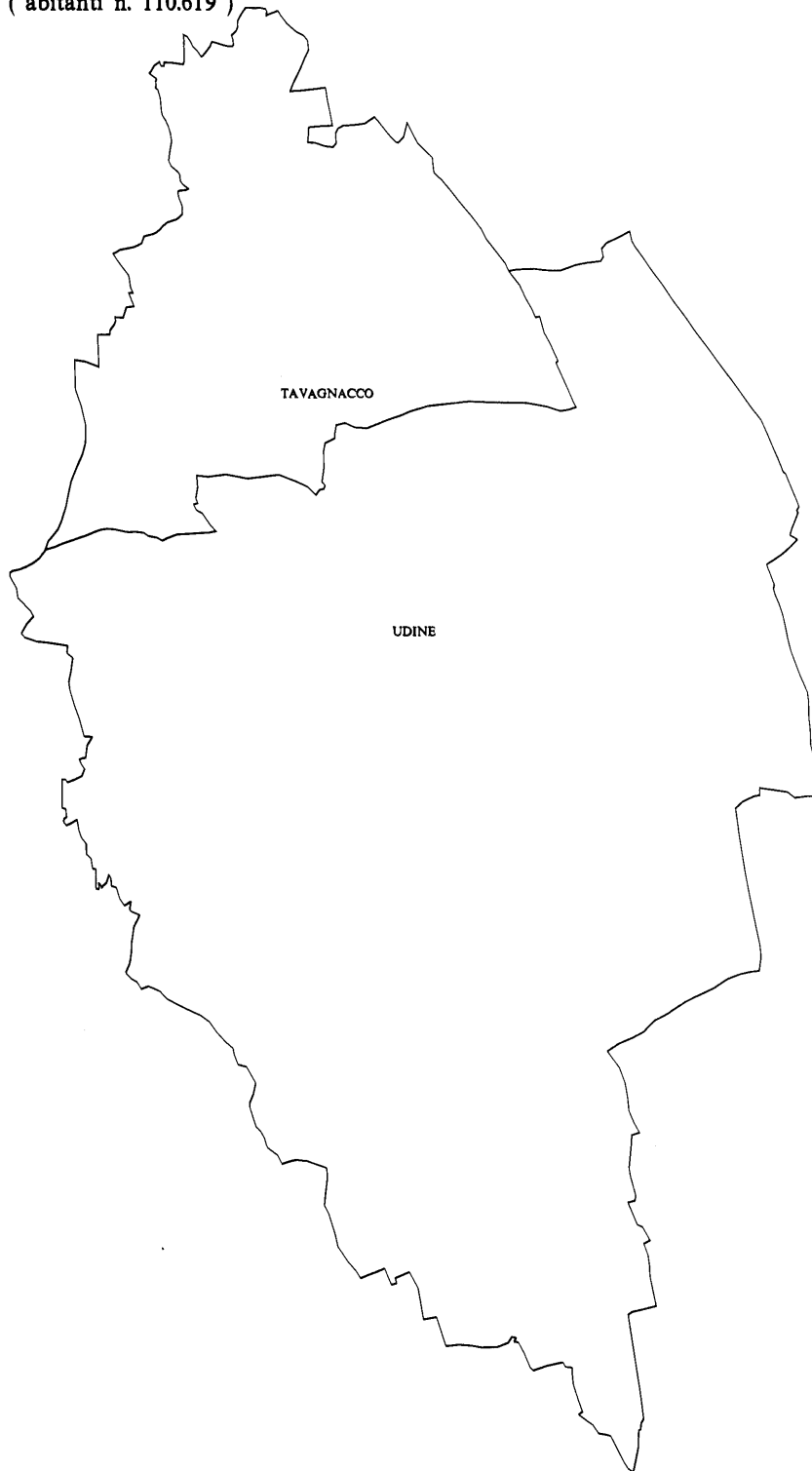
Collegio n. 4 (abitanti n. 113.866)



N.O.	DENOMINAZIONE	ABIT.	PRO.	N.O.	DENOMINAZIONE	ABIT.	PRO.	N.O.	DENOMINAZIONE	ABIT.	PRO.
1	AIELLO DEL FRIULI	2220	UD	12	LIGNANO SABBIA DORO	5695	UD	23	SAN GIORGIO DI NOGARO	7581	UD
2	AQUILEIA	3385	UD	13	MARANO LAGUNARE	2197	UD	24	SAN VITO AL TORRE	1288	UD
3	BAGNARIA ARSA	3412	UD	14	MUZZANA DEL TURGNANO	2612	UD	25	SANTA MARIA LA LONGA	2298	UD
4	BICINICCO	1779	UD	15	PALAZZOLO DELLO STELLA	3238	UD	26	TAPOGLIANO	466	UD
5	CAMPOLONGO AL TORRE	712	UD	16	PALMANOVA	5483	UD	27	TEOR	1954	UD
6	CARLINO	2688	UD	17	POCENIA	2558	UD	28	TERZO D'AQUILEIA	2515	UD
7	CERVIGNANO DEL FRIULI	11999	UD	18	PORPETTO	2665	UD	29	TORVISCOSA	3402	UD
8	CHIOPRIS-VISCONTE	651	UD	19	PRECENICCO	1585	UD	30	TRIVIGNANO UDINESE	1704	UD
9	FUMICELLO	4461	UD	20	RIVIGNANO	3938	UD	31	VILLA VICENTINA	1159	UD
10	GONARS	4570	UD	21	RONCHIS	1929	UD	32	VISCO	689	UD
11	LATISANA	11015	UD	22	RUDA	2945	UD	33	GRADO	9073	GO

CAMERA DEI DEPUTATI - Circoscrizione FRIULI-VENEZIA GIULIA

Collegio n. 5 (abitanti n. 110.619)



N.O.	DENOMINAZIONE	ABIT.	PRO.	N.O.	DENOMINAZIONE	ABIT.	PRO.	N.O.	DENOMINAZIONE	ABIT.	PRO.
1	TAVAGNACCO	11430	UD	2	UDINE	99189	UD				

CAMERA DEI DEPUTATI - Circoscrizione FRIULI-VENEZIA GIULIA

Collegio n. 6 (abitanti n. 115.251)



N.O.	DENOMINAZIONE	ABIT.	PRO.	N.O.	DENOMINAZIONE	ABIT.	PRO.	N.O.	DENOMINAZIONE	ABIT.	PRO.
1	AMARO	752	UD	21	MOGGIO UDINESE	2092	UD	41	TREPPA CARNICO	744	UD
2	AMPEZZO	1287	UD	22	MONTENARS	607	UD	42	VENZONE	2328	UD
3	ARTA TERME	2236	UD	23	OSOPPO	2701	UD	43	VERZEGNIS	943	UD
4	ARTEGNA	2839	UD	24	OVARO	2404	UD	44	VILLA SANTINA	2141	UD
5	BORDANO	782	UD	25	PALUZZA	3030	UD	45	ZUGLIO	679	UD
6	BUIA	6608	UD	26	PAULARO	3207	UD	46	ARBA	1249	PN
7	CAVAZZO CARNICO	1097	UD	27	PONTEBBA	2206	UD	47	CASTELNUOVO DEL FRIULI	890	PN
8	CERCIVENTO	817	UD	28	PRATO CARNICO	1218	UD	48	CAVASSO NUOVO	1423	PN
9	CHIUSAFORTE	962	UD	29	PREONE	310	UD	49	CLAUZETTO	529	PN
10	COMEGLIANS	738	UD	30	RAVASCLETTO	746	UD	50	FANNA	1462	PN
11	DOGNA	299	UD	31	RAVEO	525	UD	51	FRISANCO	621	PN
12	ENEMONZO	1384	UD	32	RESIA	1318	UD	52	MEDUNO	1770	PN
13	FORGARIA NEL FRIULI	2011	UD	33	RESIUTTA	405	UD	53	PINZANO AL TAGLIAMENTO	1566	PN
14	FORNI AVOLTRI	817	UD	34	RIGOLATO	765	UD	54	SEQUALS	1932	PN
15	FORNI DI SOPRA	1209	UD	35	SAURIS	466	UD	55	SPILIMBERGO	11068	PN
16	FORNI DI SOTTO	761	UD	36	SOCCHIEVE	1064	UD	56	TRAMONTI DI SOPRA	550	PN
17	GEMONA DEL FRIULI	11316	UD	37	SUTRIO	1428	UD	57	TRAMONTI DI SOTTO	544	PN
18	LAUCO	1114	UD	38	TARVISIO	5961	UD	58	TRAVESIO	1823	PN
19	LIGOSULLO	211	UD	39	TOLMEZZO	10616	UD	59	VITO D'ASIO	989	PN
20	MALBORGHETTO VALBRUNA	1014	UD	40	TRASAGHIS	2677	UD				

CAMERA DEI DEPUTATI - Circoscrizione FRIULI-VENEZIA GIULIA

Collegio n. 7 (abitanti n. 108.360)



N.O.	DENOMINAZIONE	ABIT.	PRO.	N.O.	DENOMINAZIONE	ABIT.	PRO.	N.O.	DENOMINAZIONE	ABIT.	PRO.
1	BASILIANO	5007	UD	9	LESTIZZA	4016	UD	17	PRADAMANO	2846	UD
2	BERTIOLO	2564	UD	10	MANZANO	7269	UD	18	PREMARIACCO	3784	UD
3	BUTTRIO	3696	UD	11	MARTIGNACCO	5263	UD	19	SAN GIOVANNI AL NATISONE	5629	UD
4	CAMINO AL TAGLIAMENTO	1706	UD	12	MERETO DI TOMBA	2862	UD	20	SEDEGLIANO	3978	UD
5	CAMPOFORMIDO	6728	UD	13	MORTEGLIANO	4768	UD	21	TALMASSONS	4152	UD
6	CASTIONS DI STRADA	3795	UD	14	PASIAN DI PRATO	8242	UD	22	VARMO	3012	UD
7	CODROIPO	14234	UD	15	PAVIA DI UDINE	5422	UD				
8	CORNO DI ROSAZZO	3193	UD	16	POZZUOLO DEL FRIULI	6194	UD				

CAMERA DEI DEPUTATI - Circoscrizione FRIULI-VENEZIA GIULIA

Collegio n. 8 (abitanti n. 109.848)



N.O.	DENOMINAZIONE	ABIT.	PRO.	N.O.	DENOMINAZIONE	ABIT.	PRO.	N.O.	DENOMINAZIONE	ABIT.	PRO.
1	ATTIMIS	1754	UD	13	MAGNANO IN RIVIERA	2239	UD	25	RIVE D'ARCANO	2338	UD
2	CASSACCO	2859	UD	14	MAJANO	5835	UD	26	SAN DANIELE DEL FRIULI	7439	UD
3	CIVIDALE DEL FRIULI	11215	UD	15	MOIMACCO	1408	UD	27	SAN LEONARDO	1128	UD
4	COLLOREDO DI MONTE ALBANO	2251	UD	16	MORUZZO	2128	UD	28	SAN PIETRO AL NATISONE	2173	UD
5	COSEANO	2205	UD	17	NIMIS	2788	UD	29	SAN VITO DI FAGAGNA	1586	UD
6	DIGNANO	2549	UD	18	PAGNACCO	4255	UD	30	SAVOGNA	786	UD
7	DRENCHIA	255	UD	19	POVOLETTO	5241	UD	31	STREGNA	538	UD
8	FAEDIS	3013	UD	20	PREPOTTO	985	UD	32	TAIPANA	777	UD
9	FAGAGNA	5949	UD	21	PULFERO	1398	UD	33	TARCENTO	8442	UD
10	FLAIBANO	1233	UD	22	RAGOGNA	3011	UD	34	TORREANO	2259	UD
11	GRIMACCO	591	UD	23	REANA DEL ROIALE	4823	UD	35	TREPPICO GRANDE	1704	UD
12	LUSEVERA	781	UD	24	REMANZACCO	5051	UD	36	TRICESIMO	6861	UD

CAMERA DEI DEPUTATI - Circoscrizione FRIULI-VENEZIA GIULIA

Collegio n. 9 (abitanti n. 117.938)



N.O.	DENOMINAZIONE	ABIT.	PRO.	N.O.	DENOMINAZIONE	ABIT.	PRO.	N.O.	DENOMINAZIONE	ABIT.	PRO.
1	ANDREIS	393	PN	9	CIMOLAIS	489	PN	17	PRATA DI PORDENONE	6625	PN
2	AVIANO	8086	PN	10	CLAUT	1327	PN	18	PRAVISDOMINI	2351	PN
3	AZZANO DECIMO	11949	PN	11	ERTO E CASSO	405	PN	19	ROVEREDO IN PIANO	4249	PN
4	BARCIS	350	PN	12	FONTANAFREDDA	9037	PN	20	SACILE	16759	PN
5	BRUGNERA	7889	PN	13	MANIAGO	10490	PN	21	SAN GIORGIO DELLA RICHINVELDA	4474	PN
6	BUDOIA	2024	PN	14	MONTEREALE VALCELLINA	4521	PN	22	SAN QUIRINO	3809	PN
7	CANEVA	6218	PN	15	PASIANO DI PORDENONE	6731	PN	23	VAJONT	1369	PN
8	CHIONS	4055	PN	16	POLCENIGO	3177	PN	24	VIVARO	1161	PN

CAMERA DEI DEPUTATI - Circoscrizione FRIULI-VENEZIA GIULIA

Collegio n. 10 (abitanti n. 130.913)



N.O.	DENOMINAZIONE	ABIT.	PRO.	N.O.	DENOMINAZIONE	ABIT.	PRO.	N.O.	DENOMINAZIONE	ABIT.	PRO.
1	ARZENE	1520	PN	6	MORSANO AL TAGLIAMENTO	2864	PN	11	SESTO AL REGHENA	5183	PN
2	CASARSA DELLA DELIZIA	7625	PN	7	PORCIA	13086	PN	12	VALVASONE	1924	PN
3	CORDENONS	15485	PN	8	PORDENONE	50192	PN	13	ZOPPOLA	7460	PN
4	CORDOVADO	2441	PN	9	SAN MARTINO AL TAGLIAMENTO	1290	PN				
5	FIUME VENETO	9332	PN	10	SAN VITO AL TAGLIAMENTO	12511	PN				

LIGURIA

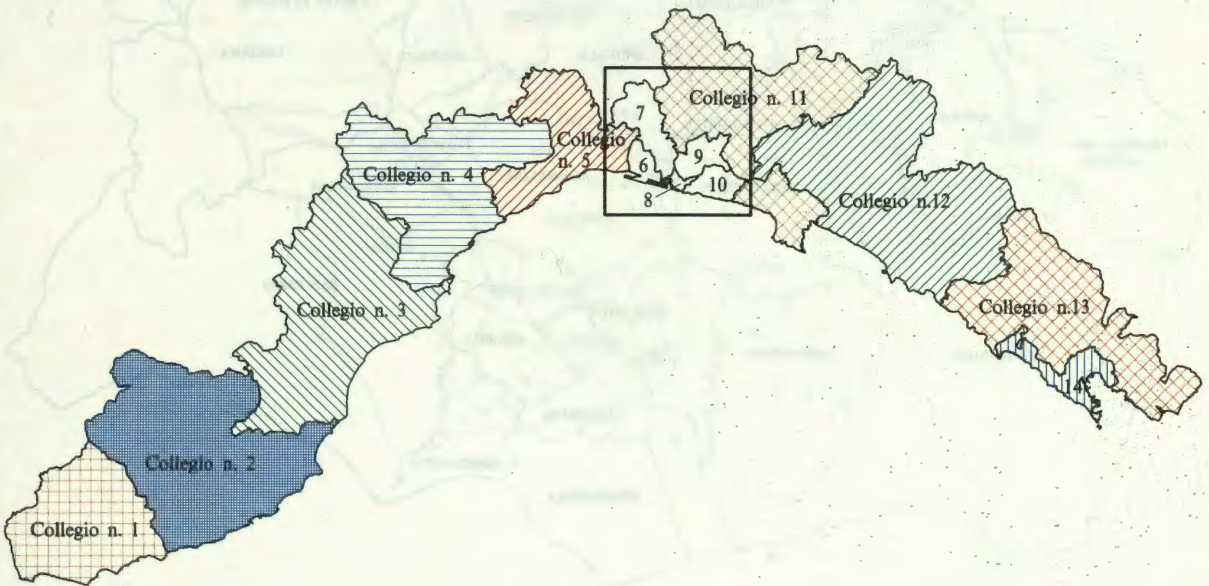
CAMERA DEI DEPUTATI - Circoscrizione LIGURIA

Numero di seggi spettanti: 19

di cui in collegi uninominali: 14

Numero del collegio	Popolazione al censimento 1991	Scostamento dalla media		Numero di comuni	Composizione della popolazione del collegio per provincia (%)
		popolazione	%		
1	119.160	574 -	0,47 -	21	IM (100,0)
2	115.817	3.917 -	3,27 -	51	IM (81,5) SV (18,5)
3	119.642	92 -	0,07 -	48	SV (100,0)
4	129.385	9.651 +	8,06 +	15	SV (100,0)
5	120.135	401 +	0,33 +	9	SV (11,8) GE (88,2)
6	122.200	2.466 +	2,05 +	1	GE (100,0)
7	131.541	11.807 +	9,86 +	3	GE (100,0)
8	127.938	8.204 +	6,85 +	1	GE (100,0)
9	114.039	5.695 -	4,75 -	1	GE (100,0)
10	123.757	4.023 +	3,35 +	1	GE (100,0)
11	119.583	151 -	0,12 -	32	GE (100,0)
12	109.968	9.766 -	8,15 -	28	GE (96,3) SP (3,7)
13	112.174	7.560 -	6,31 -	24	SP (100,0)
14	110.943	8.791 -	7,34 -	5	SP (100,0)
<hr/>					
Totale	1.676.282				
Media	119.734				
Comuni della circoscrizione				235	

CAMERA DEI DEPUTATI - Circoscrizione LIGURIA





N.O.	DENOMINAZIONE	ABIT.	PRO.	N.O.	DENOMINAZIONE	ABIT.	PRO.	N.O.	DENOMINAZIONE	ABIT.	PRO.
1	AIROLE	499	IM	8	DOLCEACQUA	1693	IM	15	SAN BIAGIO DELLA CIMA	1061	IM
2	APRICALI	558	IM	9	ISOLABONA	636	IM	16	SAN REMO	56003	IM
3	BAIARDO	364	IM	10	OLIVETTA SAN MICHELE	301	IM	17	SEBORGIA	352	IM
4	BORDIGHERA	11129	IM	11	OSPEDALETTI	3591	IM	18	SOLDANO	695	IM
5	CAMPOROSSO	4642	IM	12	PERINALDO	856	IM	19	VALLEBONA	929	IM
6	CASTEL VITTORIO	458	IM	13	PIGNA	1055	IM	20	VALLECROSA	7464	IM
7	CERIANA	1290	IM	14	ROCCHETTA NERVINA	276	IM	21	VENTIMIGLIA	25308	IM



N.O.	DENOMINAZIONE	ABIT.	PRO.	N.O.	DENOMINAZIONE	ABIT.	PRO.	N.O.	DENOMINAZIONE	ABIT.	PRO.
1	AQUILA DI ARROSCIA	230	IM	18	DIANO ARENTINO	518	IM	35	RANZO	591	IM
2	ARMO	139	IM	19	DIANO CASTELLO	1506	IM	36	REZZO	461	IM
3	AURIGO	390	IM	20	DIANO MARINA	6067	IM	37	RIVA LIGURE	3057	IM
4	BADALUCCO	1351	IM	21	DIANO SAN PIETRO	991	IM	38	SAN BARTOLOMEO AL MARE	2887	IM
5	BORGHETTO D'ARROSCIA	587	IM	22	DOLCEDO	1117	IM	39	SAN LORENZO AL MARE	1378	IM
6	BORGOMARO	934	IM	23	IMPERIA	40708	IM	40	SANTO STEFANO AL MARE	2156	IM
7	CARAVONICA	291	IM	24	LUCINASCO	260	IM	41	TAGGIA	13701	IM
8	CARPASIO	181	IM	25	MENDATICA	271	IM	42	TERZORIO	217	IM
9	CASTELLARO	860	IM	26	MOLINI DI TRIORA	726	IM	43	TRIORA	418	IM
10	CERVO	1258	IM	27	MONTALTO LIGURE	432	IM	44	VASIA	453	IM
11	CESIO	240	IM	28	MONTEGROSSO PIAN LATTE	148	IM	45	VESSALICO	291	IM
12	CHIUSANICO	592	IM	29	PIETRABRUNA	577	IM	46	VILLA FARALDI	433	IM
13	CHIUSAVECCHIA	408	IM	30	PIEVE DI TECO	1482	IM	47	ALESSIO	11574	SV
14	CIPRESSA	1119	IM	31	POMPEIANA	729	IM	48	ANDORA	6564	SV
15	CIVEZZA	462	IM	32	PONTEDESSIO	1651	IM	49	LAIGUEGLIA	2417	SV
16	COSIO DI ARROSCIA	359	IM	33	PORNASSIO	635	IM	50	STELLANELLO	633	SV
17	COSTARAINERA	639	IM	34	PRELA'	526	IM	51	TESTICO	202	SV



N.O.	DENOMINAZIONE	ABIT.	PRO.	N.O.	DENOMINAZIONE	ABIT.	PRO.	N.O.	DENOMINAZIONE	ABIT.	PRO.
1	ALBENGA	21934	SV	17	CENGIO	4298	SV	33	ONZO	229	SV
2	ALTARE	2448	SV	18	CERIALE	5291	SV	34	ORCO FEGLINO	824	SV
3	ARNASCO	477	SV	19	CISANO SUL NEVA	1365	SV	35	ORTOVERO	934	SV
4	BALESTRINO	529	SV	20	COSSERIA	974	SV	36	OSIGLIA	504	SV
5	BARDINETO	680	SV	21	ERLI	269	SV	37	PALLARE	932	SV
6	BERGEGGI	987	SV	22	FINALE LIGURE	12672	SV	38	PIETRA LIGURE	9566	SV
7	BOISSANO	1835	SV	23	GARLEDA	748	SV	39	PLODIO	540	SV
8	BORGHETTO SANTO SPIRITO	5338	SV	24	GIUSTENICE	815	SV	40	RIALTO	520	SV
9	BORGIO VEREZZI	2297	SV	25	LOANO	11216	SV	41	ROCCAVIGNALE	728	SV
10	BORMIDA	505	SV	26	MAGLIOLO	533	SV	42	SPOTORNO	4264	SV
11	CALICE LIGURE	1346	SV	27	MALLARE	1232	SV	43	TOIRANO	1806	SV
12	CALIZZANO	1574	SV	28	MASSIMINO	151	SV	44	TOVO SAN GIACOMO	1838	SV
13	CARCARE	5684	SV	29	MILLESIMO	3442	SV	45	VENDONE	359	SV
14	CASANOVA LERRONE	814	SV	30	MURIALDO	892	SV	46	VEZZI PORTIO	544	SV
15	CASTELBIANCO	265	SV	31	NASINO	249	SV	47	VILLANOVA D'ALBENGA	1681	SV
16	CASTELVECCHIO DI ROCCA BARBENA	216	SV	32	NOLI	2997	SV	48	ZUCCARELLO	300	SV



N.O.	DENOMINAZIONE	ABIT.	PRO.	N.O.	DENOMINAZIONE	ABIT.	PRO.	N.O.	DENOMINAZIONE	ABIT.	PRO.
1	ALBISOLA MARINA	5945	SV	6	GIUSVALLA	461	SV	11	SASSELLO	1822	SV
2	ALBISOLA SUPERIORE	11879	SV	7	MIOGLIA	588	SV	12	SAVONA	67177	SV
3	CAIRO MONTENOTTE	13811	SV	8	PIANA CRIXIA	838	SV	13	STELLA	2587	SV
4	CELLE LIGURE	5312	SV	9	PONTINVREA	759	SV	14	URBE	820	SV
5	DEGO	1938	SV	10	QUILIANO	7361	SV	15	VADO LIGURE	8087	SV



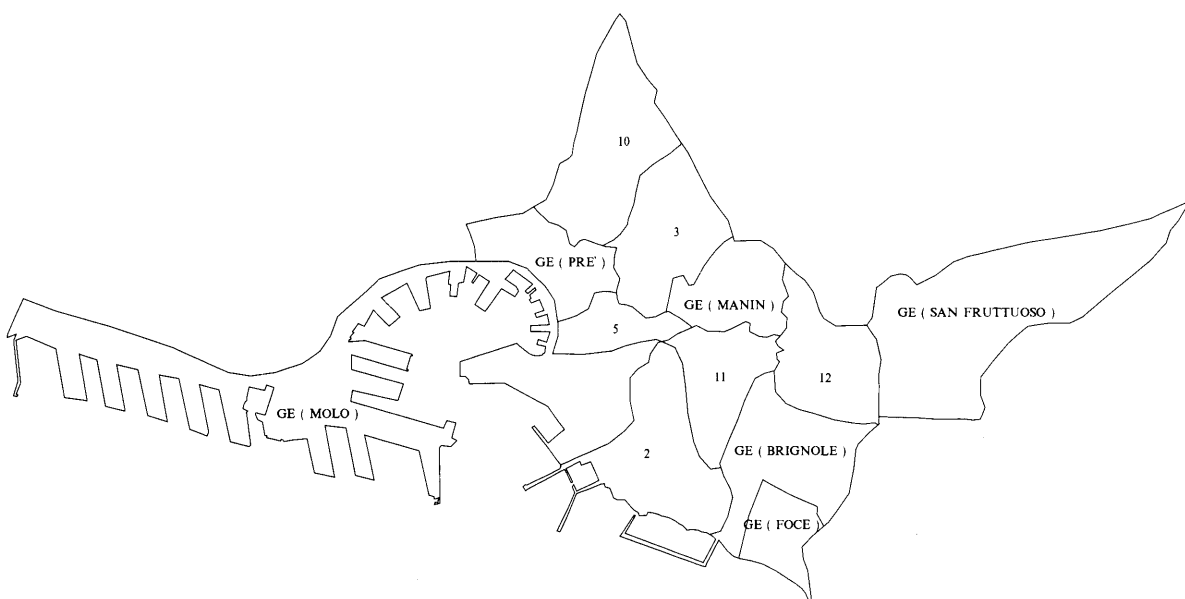
N.O.	DENOMINAZIONE	ABIT.	PRO.	N.O.	DENOMINAZIONE	ABIT.	PRO.	N.O.	DENOMINAZIONE	ABIT.	PRO.
1	VARAZZE	14230	SV	7	GE (CREVARI)	1561	GE	13	MASONE	4296	GE
2	ARENZANO	11181	GE	8	GE (MULTEDO)	4675	GE	14	MELE	2764	GE
3	CAMPO LIGURE	3369	GE	9	GE (PALMARO)	8919	GE	15	ROSSIGLIONE	3468	GE
4	COGOLETO	9422	GE	10	GE (PEGLI)	18852	GE	16	TIGLIETO	595	GE
5	GE (CA' NUOVA)	7694	GE	11	GE (PRA')	8781	GE				
6	GE (CASTELLUCCIO)	6312	GE	12	GE (VOLTRI)	14016	GE				



N.O.	DENOMINAZIONE	ABIT.	PRO.	N.O.	DENOMINAZIONE	ABIT.	PRO.	N.O.	DENOMINAZIONE	ABIT.	PRO.
1	GE (BELVEDERE)	10158	GE	5	GE (CAMPASSO)	9350	GE	9	GE (SAN BARTOLOMEO)	10336	GE
2	GE (BORZOLI EST)	2984	GE	6	GE (CAMPI)	1196	GE	10	GE (SAN GAETANO)	10371	GE
3	GE (BORZOLI OVEST)	2430	GE	7	GE (CORNIGLIANO)	15472	GE	11	GE (SAN GIOVANNI BATTISTA)	17596	GE
4	GE (CALCINARA)	12415	GE	8	GE (SAMPIERDARENA)	8782	GE	12	GE (SESTRI)	21110	GE



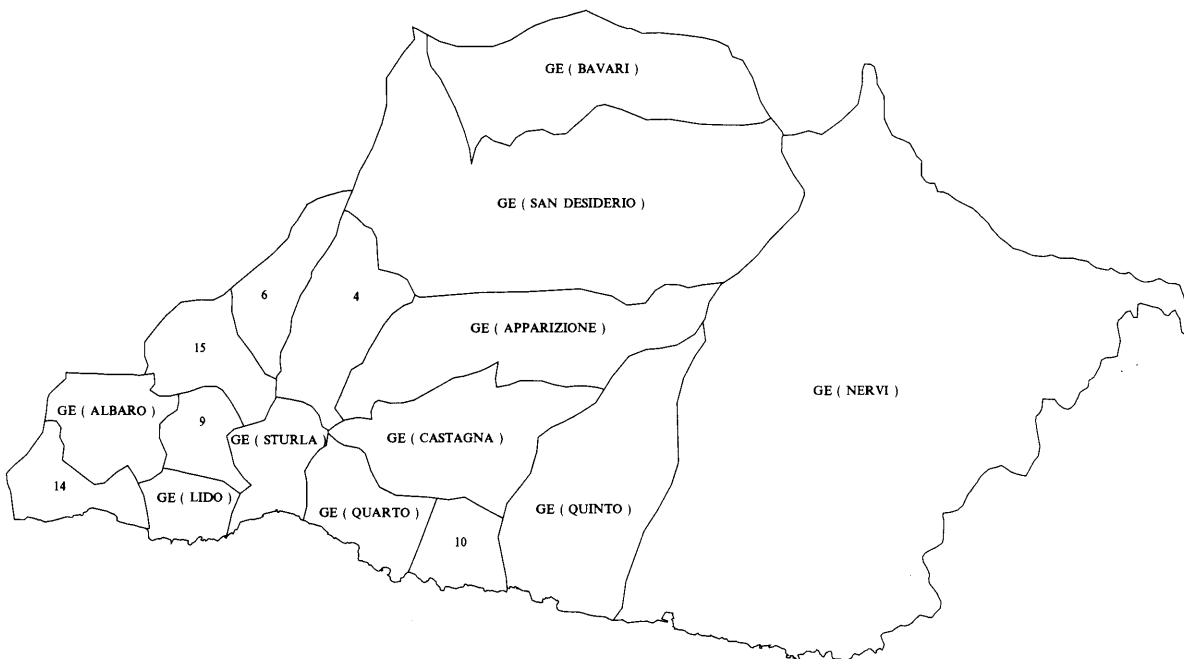
N.O.	DENOMINAZIONE	ABIT.	PRO.	N.O.	DENOMINAZIONE	ABIT.	PRO.	N.O.	DENOMINAZIONE	ABIT.	PRO.
1	CAMPOMORONE	8005	GE	6	GE (CERTOSA)	13925	GE	11	GE (RIVAROLO)	10720	GE
2	CERANESI	3509	GE	7	GE (LAGACCIO)	14583	GE	12	GE (SAN QUIRICO)	3382	GE
3	GE (ANGELI)	12836	GE	8	GE (MOREGO)	1145	GE	13	GE (SAN TEODORO)	12188	GE
4	GE (BEGATO)	5413	GE	9	GE (OREGINA)	15125	GE	14	GE (TEGLIA)	5245	GE
5	GE (BOLZANETO)	15738	GE	10	GE (PONTEDECIMO)	9727	GE				



N.O.	DENOMINAZIONE	ABIT.	PRO.	N.O.	DENOMINAZIONE	ABIT.	PRO.	N.O.	DENOMINAZIONE	ABIT.	PRO.
1	GE (BRIGNOLE)	11719	GE	5	GE (MADDALENA)	5587	GE	9	GE (SAN FRUTTUOSO)	30981	GE
2	GE (CARIGNANO)	7723	GE	6	GE (MANIN)	8245	GE	10	GE (SAN NICOLA)	10442	GE
3	GE (CASTELLETTO)	13939	GE	7	GE (MOLO)	10048	GE	11	GE (SAN VINCENZO)	5909	GE
4	GE (FOCE)	5905	GE	8	GE (PRE)	6815	GE	12	GE (SANT'AGATA)	10625	GE



N.O.	DENOMINAZIONE	ABIT.	PRO.	N.O.	DENOMINAZIONE	ABIT.	PRO.	N.O.	DENOMINAZIONE	ABIT.	PRO.
1	GE (DORIA)	5355	GE	5	GE (MOLASSANA)	10759	GE	9	GE (QUEZZI)	13618	GE
2	GE (FEREGGIANO)	10548	GE	6	GE (MONTESIGNANO)	16142	GE	10	GE (SAN PANTALEO)	7076	GE
3	GE (FORTE QUEZZI)	11090	GE	7	GE (PARENZO)	17317	GE	11	GE (SANT ' EUSEBIO)	3186	GE
4	GE (MARASSI)	12671	GE	8	GE (PRATO)	6277	GE				



N.O.	DENOMINAZIONE	ABIT.	PRO.	N.O.	DENOMINAZIONE	ABIT.	PRO.	N.O.	DENOMINAZIONE	ABIT.	PRO.
1	GE (ALBARO)	10527	GE	7	GE (LIDO)	6662	GE	13	GE (SAN DESIDERIO)	2278	GE
2	GE (APPARIZIONE)	2959	GE	8	GE (NERVI)	11561	GE	14	GE (SAN GIULIANO)	9727	GE
3	GE (BAVARI)	1143	GE	9	GE (PUGGIA)	6414	GE	15	GE (SAN MARTINO)	10936	GE
4	GE (BORGO RATTI)	11160	GE	10	GE (QUARTARA)	6426	GE	16	GE (STURLA)	9666	GE
5	GE (CASTAGNA)	8305	GE	11	GE (QUARTO)	9408	GE				
6	GE (CHIAPPETO)	7283	GE	12	GE (QUINTO)	9302	GE				



N.O.	DENOMINAZIONE	ABIT.	PRO.	N.O.	DENOMINAZIONE	ABIT.	PRO.	N.O.	DENOMINAZIONE	ABIT.	PRO.
1	AVEGNO	1986	GE	12	ISOLA DEL CANTONE	1610	GE	23	ROVEGNO	654	GE
2	BARGAGLI	2440	GE	13	MIGNANEGO	3417	GE	24	SANTOLCESE	6478	GE
3	BOGLIASCO	4553	GE	14	MONTEBRUNO	297	GE	25	SANTA MARGHERITA LIGURE	11077	GE
4	BUSALLA	6414	GE	15	MONTOGGIO	1934	GE	26	SAVIGNONE	2882	GE
5	CAMOGLI	6033	GE	16	PIEVE LIGURE	2615	GE	27	SERRA RICCO'	7873	GE
6	CASELLA	2909	GE	17	PORTOFINO	608	GE	28	SORI	4518	GE
7	CROCEFIESCHI	500	GE	18	PROPATA	184	GE	29	TORRIGLIA	2309	GE
8	DAVAGNA	1696	GE	19	RAPALLO	27370	GE	30	USCIO	2251	GE
9	FASCIA	138	GE	20	RECCO	10147	GE	31	VALBREVENNA	690	GE
10	FONTRANIGORDA	405	GE	21	RONCO SCRIVIA	4748	GE	32	VOBBIA	554	GE
11	GORRETO	190	GE	22	RONDANINA	103	GE				



N.O.	DENOMINAZIONE	ABIT.	PRO.	N.O.	DENOMINAZIONE	ABIT.	PRO.	N.O.	DENOMINAZIONE	ABIT.	PRO.
1	BORZONASCA	2145	GE	11	LEIVI	2050	GE	21	SAN COLOMBANO CERTENOLI	2414	GE
2	CARASCO	3161	GE	12	LORSICA	563	GE	22	SANTO STEFANO D'AVETO	1368	GE
3	CASARZA LIGURE	5160	GE	13	LUMARZO	1509	GE	23	SESTRI LEVANTE	20470	GE
4	CASTIGLIONE CHIAVARESE	1386	GE	14	MEZZANEGO	1232	GE	24	TRIBOGNA	565	GE
5	CHIAVARI	28584	GE	15	MOCONESI	2626	GE	25	ZOAGLI	2360	GE
6	CICAGNA	2587	GE	16	MONEGLIA	2670	GE	26	CARRO	677	SP
7	COGORNO	5351	GE	17	NE	2446	GE	27	MAISSANA	724	SP
8	COREGLIA LIGURE	220	GE	18	NEIRONE	934	GE	28	VARESE LIGURE	2681	SP
9	FAVALE DI MALVARO	512	GE	19	ORERO	610	GE				
10	LAVAGNA	13403	GE	20	REZZOAGLIO	1560	GE				



N.O.	DENOMINAZIONE	ABIT.	PRO.	N.O.	DENOMINAZIONE	ABIT.	PRO.	N.O.	DENOMINAZIONE	ABIT.	PRO.
1	AMEGLIA	4259	SP	9	CARRODANO	569	SP	17	PIGNONE	714	SP
2	ARCOLA	9579	SP	10	CASTELNUOVO MAGRA	7912	SP	18	RICCO' DEL GOLFO DI SPEZIA	3296	SP
3	BEVERINO	2174	SP	11	DEIVA MARINA	1546	SP	19	ROCCHETTA DI VARA	814	SP
4	BOLANO	7060	SP	12	FOLLO	5071	SP	20	SANTO STEFANO DI MAGRA	7884	SP
5	BONASSOLA	1071	SP	13	FRAMURA	839	SP	21	SARZANA	19849	SP
6	BORGHETTO DI VARA	1069	SP	14	LERICI	12233	SP	22	SESTA GODANO	1585	SP
7	BRUGNATO	1154	SP	15	LEVANTO	5925	SP	23	VEZZANO LIGURE	7558	SP
8	CALICE AL CORNOVIGLIO	1290	SP	16	ORTONOVO	8135	SP	24	ZIGNAGO	588	SP



N.O.	DENOMINAZIONE	ABIT.	PRO.	N.O.	DENOMINAZIONE	ABIT.	PRO.	N.O.	DENOMINAZIONE	ABIT.	PRO.
1	LA SPEZIA	101442	SP	3	PORTOVENERE	4534	SP	5	VERNAZZA	1184	SP
2	MONTEROSSO AL MARE	1732	SP	4	RIOMAGGIORE	2051	SP				

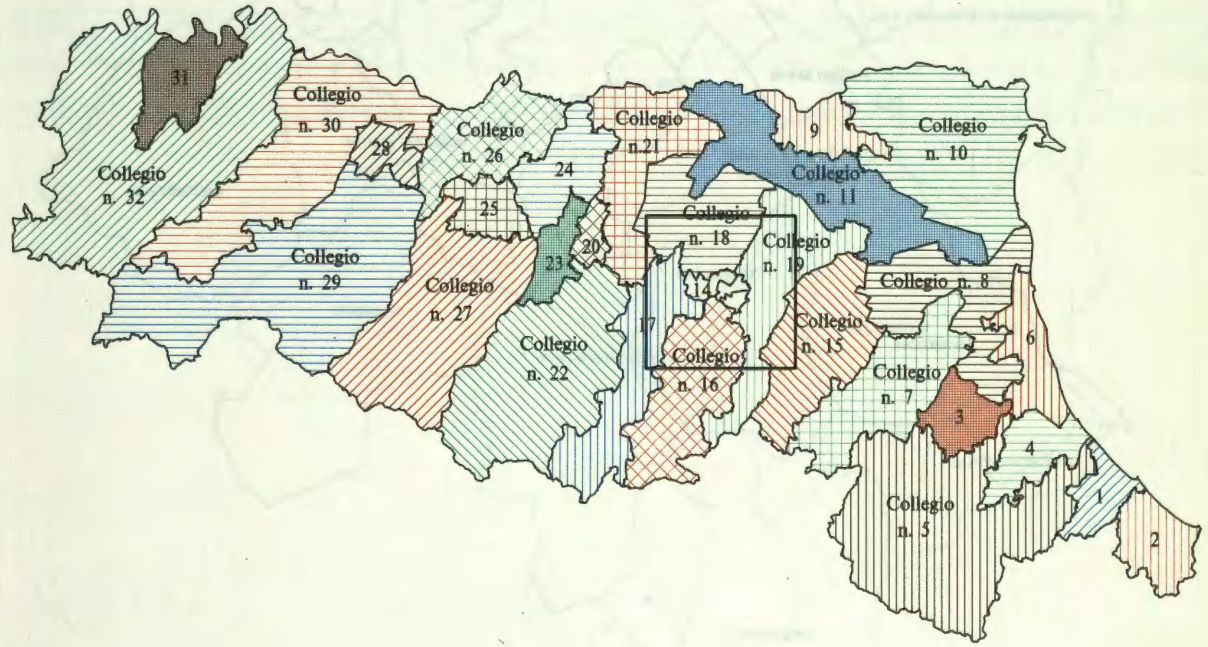
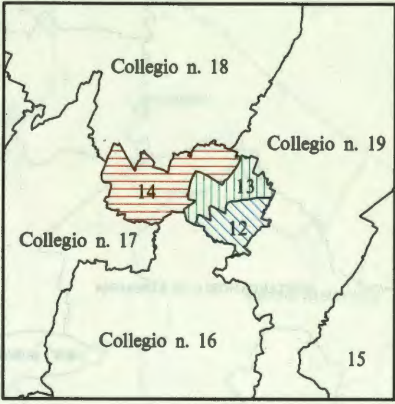
EMILIA - ROMAGNA

CAMERA DEI DEPUTATI - Circoscrizione EMILIA-ROMAGNA

Numero di seggi spettanti: 43

di cui in collegi uninominali: 32

Numero del collegio	Popolazione al censimento 1991	Scostamento dalla media		Numero di comuni	Composizione della popolazione del collegio per provincia (%)
		popolazione	%		
1	127.595	5.423 +	4,43 +	6	RN (100,0)
2	131.123	8.951 +	7,32 +	15	RN (100,0)
3	120.884	1.288 -	1,05 -	2	FO (100,0)
4	114.756	7.416 -	6,07 -	3	FO (100,0)
5	113.007	9.165 -	7,50 -	25	FO (100,0)
6	114.317	7.855 -	6,42 -	2	RA (100,0)
7	117.877	4.295 -	3,51 -	10	RA (100,0)
8	118.260	3.912 -	3,20 -	7	RA (100,0)
9	125.338	3.166 +	2,59 +	1	FE (100,0)
10	114.038	8.134 -	6,65 -	16	FE (100,0)
11	121.387	785 -	0,64 -	10	FE (100,0)
12	120.678	1.494 -	1,22 -	1	BO (100,0)
13	113.295	8.877 -	7,26 -	1	BO (100,0)
14	110.811	11.361 -	9,29 -	1	BO (100,0)
15	112.429	9.743 -	7,97 -	10	BO (100,0)
16	115.029	7.143 -	5,84 -	10	BO (100,0)
17	112.989	9.183 -	7,51 -	16	BO (100,0)
18	110.243	11.929 -	9,76 -	13	BO (100,0)
19	111.382	10.790 -	8,83 -	11	BO (100,0)
20	128.195	6.023 +	4,92 +	1	MO (100,0)
21	119.954	2.218 -	1,81 -	14	MO (100,0)
22	129.819	7.647 +	6,25 +	24	MO (100,0)
23	131.381	9.209 +	7,53 +	4	MO (100,0)
24	130.508	8.336 +	6,82 +	8	RE (27,0) MO (73,0)
25	132.030	9.858 +	8,06 +	1	RE (100,0)
26	126.804	4.632 +	3,79 +	19	RE (100,0)
27	126.420	4.248 +	3,47 +	22	RE (100,0)
28	126.969	4.797 +	3,92 +	1	PR (100,0)
29	133.390	11.218 +	9,18 +	24	PR (100,0)
30	130.971	8.799 +	7,20 +	23	PR (100,0)
31	134.169	11.997 +	9,81 +	8	PC (100,0)
32	133.464	11.292 +	9,24 +	40	PC (100,0)
Totale	3.909.512				
Media	122.172				
Comuni della circoscrizione				341	



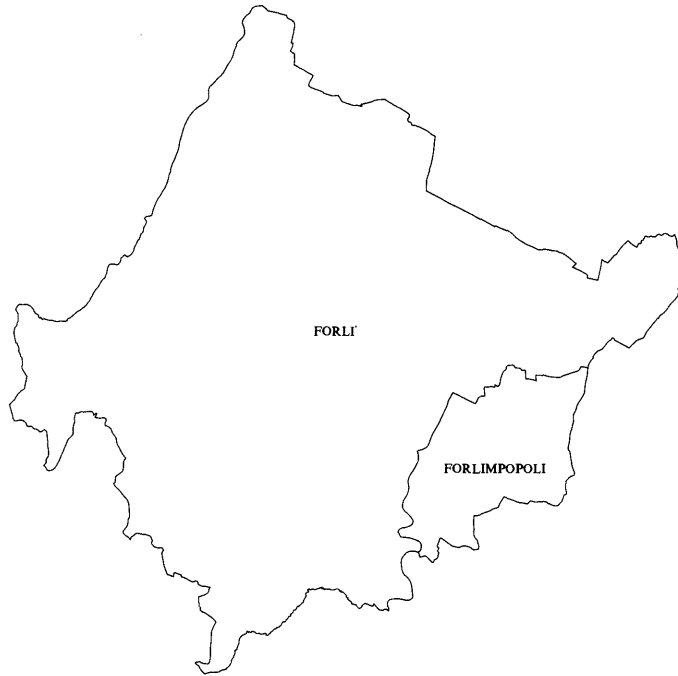


N.O.	DENOMINAZIONE	ABIT.	PRO.	N.O.	DENOMINAZIONE	ABIT.	PRO.	N.O.	DENOMINAZIONE	ABIT.	PRO.
1	BELLARIA-IGEA MARINA	12813	RN	4	RN (BORGO XX SETTEMBRE -LAGOMAGGIO	20408	RN	6	RN (CENTRO STORICO-SAN GIULIANO)	19459	RN
2	POGGIO BERNI	2520	RN	5	RN (CELLE-VISERBA-SAN VITO -SANTA GIUSTINA	23279	RN	7	SANTARCANGELO DI ROMAGNA	17286	RN
3	RN (BORGO MAZZINI-INA CASA-VERGHIANO)	23422	RN					8	TORRIANA	1002	RN
								9	VERUCCHIO	7406	RN



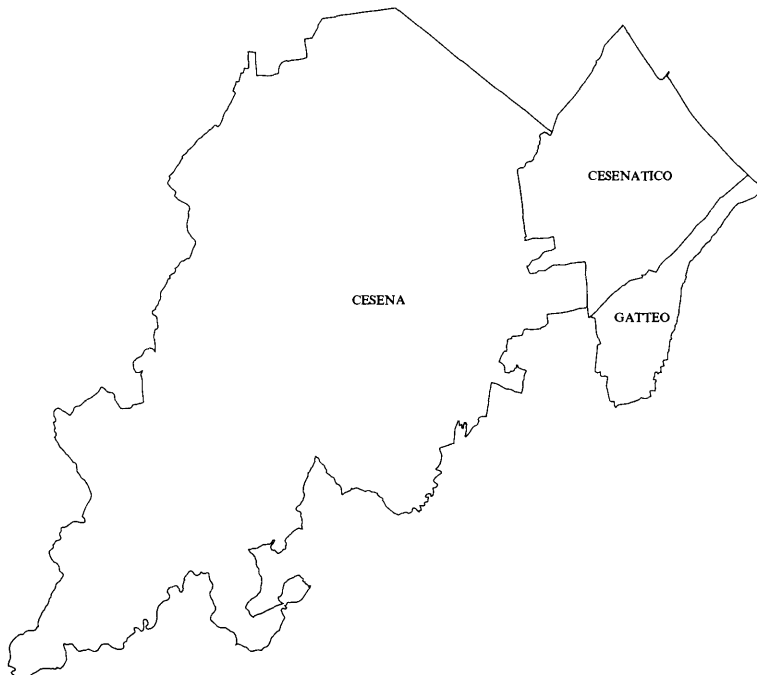
N.O.	DENOMINAZIONE	ABIT.	PRO.	N.O.	DENOMINAZIONE	ABIT.	PRO.	N.O.	DENOMINAZIONE	ABIT.	PRO.
1	CATTOLICA	15115	RN	7	MONTEFIORE CONCA	1573	RN	13	RN (V PEEP AUSA-GROTTA ROSSA-GAIOFANA)	22465	RN
2	CORIANO	7385	RN	8	MONTEGRIDOLFO	874	RN				
3	GEMMANO	1012	RN	9	MONTESCUDO	1630	RN	14	SALUDECIO	2324	RN
4	MISANO ADRIATICO	8831	RN	10	MORCIANO DI ROMAGNA	5323	RN	15	SAN CLEMENTE	2461	RN
5	MONDAINO	1376	RN	11	RICCIONE	32909	RN	16	SAN GIOVANNI IN MARIGNANO	7208	RN
6	MONTE COLOMBO	1710	RN	12	RN (BELLARIVA-MIRAMARE)	18927	RN				

CAMERA DEI DEPUTATI - Circoscrizione EMILIA-ROMAGNA Collegio n. 3 (abitanti n. 120.884)



N.O.	DENOMINAZIONE	ABIT.	PRO.	N.O.	DENOMINAZIONE	ABIT.	PRO.	N.O.	DENOMINAZIONE	ABIT.	PRO.
1	FORLÌ	109541	FO	2	FORLIMPOPOLI	11343	FO				

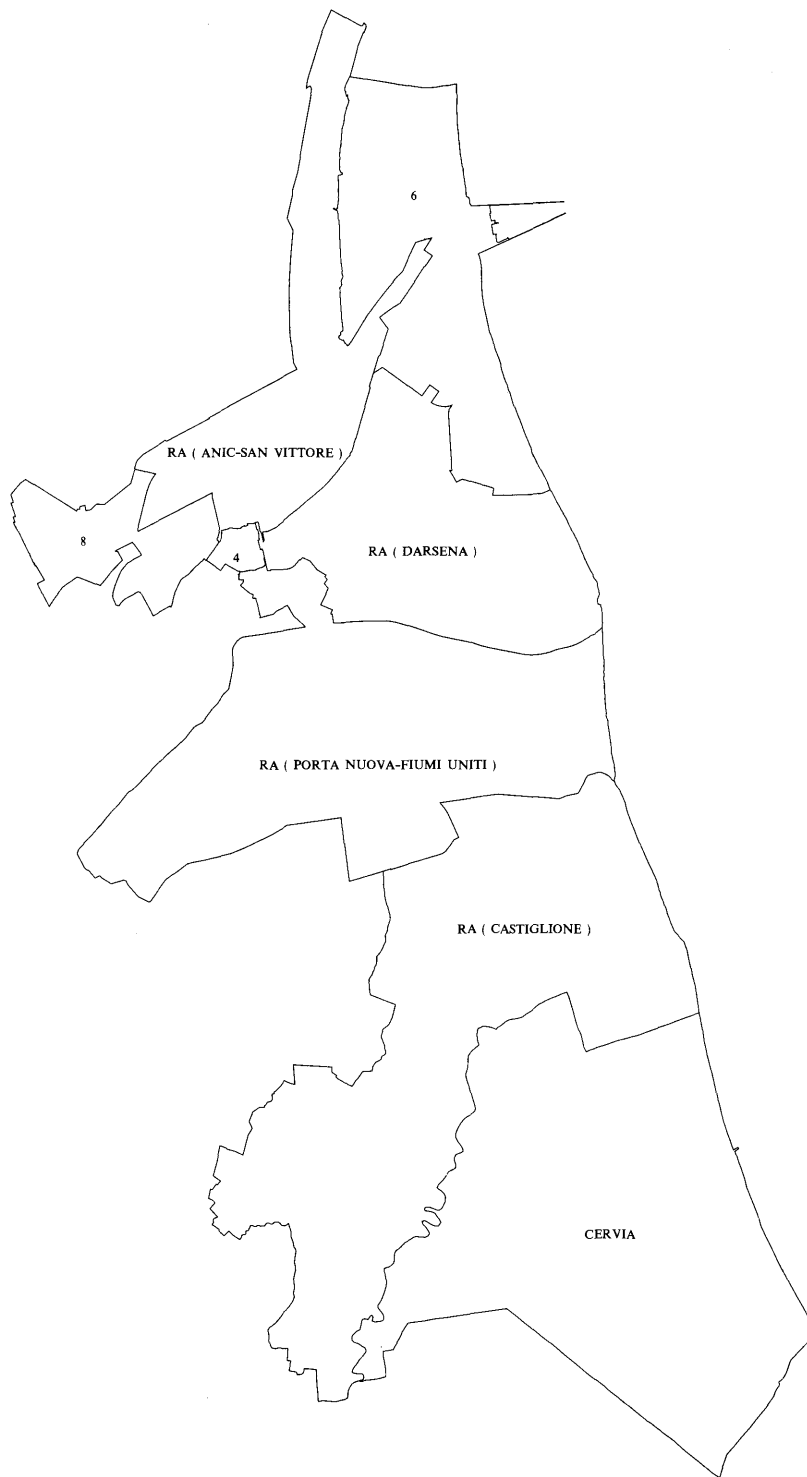
CAMERA DEI DEPUTATI - Circoscrizione EMILIA-ROMAGNA Collegio n. 4 (abitanti n. 114.756)



N.O.	DENOMINAZIONE	ABIT.	PRO.	N.O.	DENOMINAZIONE	ABIT.	PRO.	N.O.	DENOMINAZIONE	ABIT.	PRO.
1	CESENA	88487	FO	2	CESENATICO	20390	FO	3	GATTEO	5879	FO



N.O.	DENOMINAZIONE	ABIT.	PRO.	N.O.	DENOMINAZIONE	ABIT.	PRO.	N.O.	DENOMINAZIONE	ABIT.	PRO.
1	BAGNO DI ROMAGNA	6254	FO	10	MELDOLA	9057	FO	19	SAN MAURO PASCOLI	7986	FO
2	BERTINORO	8601	FO	11	MERCATO SARACENO	6051	FO	20	SANTA SOFIA	4245	FO
3	BORGHI	1793	FO	12	MODIGLIANA	4836	FO	21	SARSINA	3908	FO
4	CASTROCARO TERME E TERRA DEL SOLE	5331	FO	13	MONTIANO	1545	FO	22	SAVIGNANO SUL RUBICONE	12871	FO
5	CIVITELLA DI ROMAGNA	3778	FO	14	PORTICO E SAN BENEDETTO	966	FO	23	SOGLIANO AL RUBICONE	2869	FO
6	DOVADOLA	1563	FO	15	PREDAPPIO	5969	FO	24	TREDIZIO	1454	FO
7	GALEATA	2237	FO	16	PREMILCUORE	951	FO	25	VERGHERETO	2302	FO
8	GAMBETTOLA	9087	FO	17	ROCCA SAN CASCIANO	2161	FO				
9	LONGIANO	4699	FO	18	RONCOFREDDO	2493	FO				



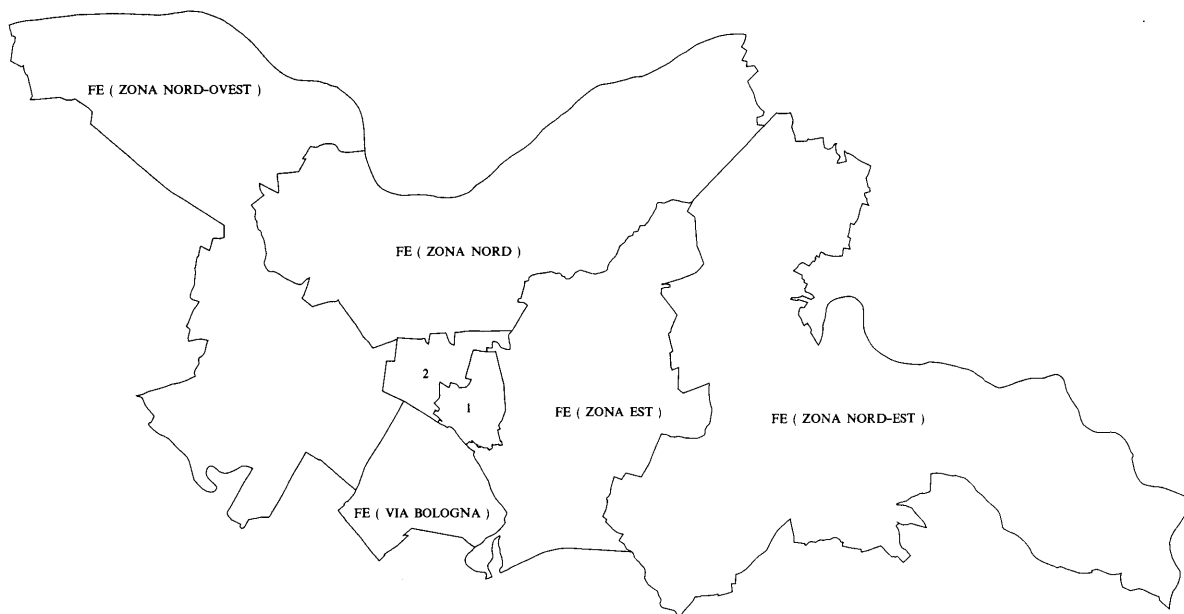
N.O.	DENOMINAZIONE	ABIT.	PRO.	N.O.	DENOMINAZIONE	ABIT.	PRO.	N.O.	DENOMINAZIONE	ABIT.	PRO.
1	CERVIA	25294	RA	4	RA (CENTRO STORICO)	7712	RA	7	RA (PORTA NUOVA-FIUMI UNITI)	21234	RA
2	RA (ANIC-SAN VITTORE)	9778	RA	5	RA (DARSENA)	14685	RA	8	RA (SAN BIAGIO)	20547	RA
3	RA (CASTIGLIONE)	5965	RA	6	RA (MARINA DI RAVENNA)	9102	RA				



N.O.	DENOMINAZIONE	ABIT.	PRO.	N.O.	DENOMINAZIONE	ABIT.	PRO.	N.O.	DENOMINAZIONE	ABIT.	PRO.
1	BAGNACAVALLO	16584	RA	5	CASTEL BOLOGNESE	7891	RA	9	RUSSI	10879	RA
2	BAGNARA DI ROMAGNA	1713	RA	6	COTIGNOLA	6921	RA	10	SOLAROLO	4004	RA
3	BRISIGHELLA	7803	RA	7	FAENZA	54139	RA				
4	CASOLA VALSENIO	2930	RA	8	RIOLO TERME	5013	RA				



N.O.	DENOMINAZIONE	ABIT.	PRO.	N.O.	DENOMINAZIONE	ABIT.	PRO.	N.O.	DENOMINAZIONE	ABIT.	PRO.
1	ALFONSINE	12151	RA	5	MASSA LOMBARDA	8513	RA	9	RA (SAN PIETRO IN VINCOLI)	9038	RA
2	CONSELICE	9075	RA	6	RA (MEZZANO)	7847	RA	10	RA (SAN ROCCO-MONTONE)	16410	RA
3	FUSIGNANO	7494	RA	7	RA (PIANGIPANE)	5150	RA	11	RA (SANTALBERTO)	4977	RA
4	LUGO	32204	RA	8	RA (RONCALCECI)	3399	RA	12	SANTAGATA SUL SANTERNO	2002	RA

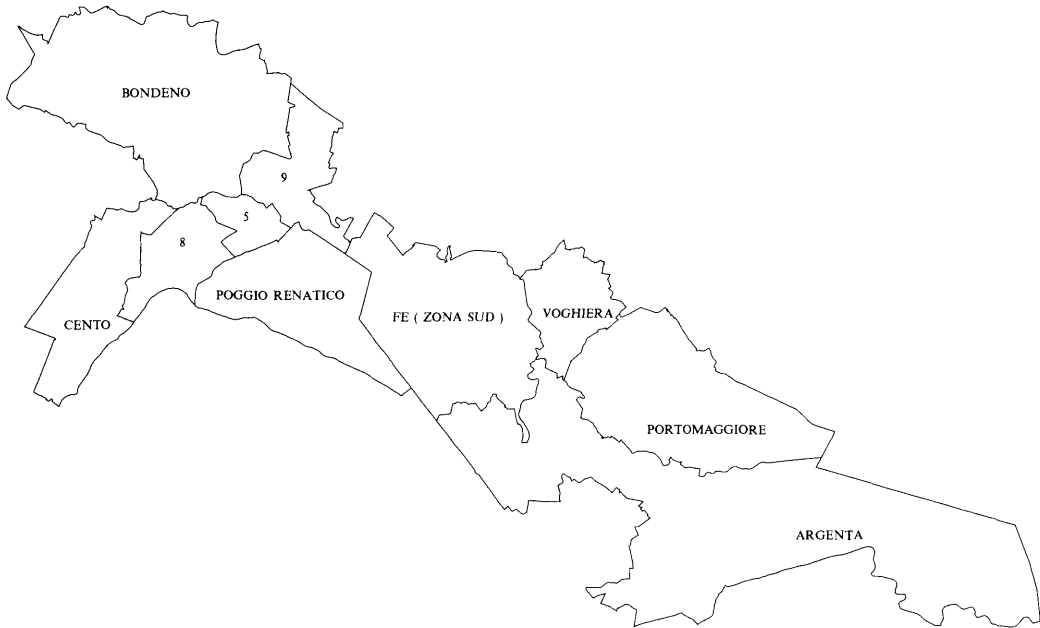


N.O.	DENOMINAZIONE	ABIT.	PRO.	N.O.	DENOMINAZIONE	ABIT.	PRO.	N.O.	DENOMINAZIONE	ABIT.	PRO.
1	FE (CENTRO CITTADINO)	22138	FE	4	FE (ZONA EST)	21049	FE	7	FE (ZONA NORD-OVEST)	10472	FE
2	FE (GIARDINO-ARIANUOVA-DORO)	21157	FE	5	FE (ZONA NORD)	14584	FE				
3	FE (VIA BOLOGNA)	27094	FE	6	FE (ZONA NORD-EST)	8844	FE				



N.O.	DENOMINAZIONE	ABIT.	PRO.	N.O.	DENOMINAZIONE	ABIT.	PRO.	N.O.	DENOMINAZIONE	ABIT.	PRO.
1	BERRA	6611	FE	7	JOLANDA DI SAVOIA	3895	FE	13	MIGLIARO	2411	FE
2	CODIGORO	13895	FE	8	LAGOSANTO	4387	FE	14	OSTELLATO	7488	FE
3	COMACCHIO	21179	FE	9	MASI TORELLO	2430	FE	15	RO	4164	FE
4	COPPARO	19273	FE	10	MASSA FISCAGLIA	4168	FE	16	TRESIGALLO	4829	FE
5	FORMIGNANA	2906	FE	11	MESOLA	7963	FE				
6	GORO	4410	FE	12	MIGLIARINO	4029	FE				

CAMERA DEI DEPUTATI - Circoscrizione EMILIA-ROMAGNA Collegio n. 11 (abitanti n. 121.387)



N.O.	DENOMINAZIONE	ABIT.	PRO.	N.O.	DENOMINAZIONE	ABIT.	PRO.	N.O.	DENOMINAZIONE	ABIT.	PRO.
1	ARGENTA	22529	FE	5	MIRABELLO	3481	FE	9	VIGARANO MAINARDA	6610	FE
2	BONDENO	16945	FE	6	POGGIO RENATICO	7383	FE	10	VOGHIERA	4088	FE
3	CENTO	29033	FE	7	PORTOMAGGIORE	12741	FE				
4	FE (ZONA SUD)	12677	FE	8	SANTAGOSTINO	5900	FE				

CAMERA DEI DEPUTATI - Circoscrizione EMILIA-ROMAGNA Collegio n. 12 (abitanti n. 120.678)



N.O.	DENOMINAZIONE	ABIT.	PRO.	N.O.	DENOMINAZIONE	ABIT.	PRO.	N.O.	DENOMINAZIONE	ABIT.	PRO.
1	BO (GALVANI)	13973	BO	3	BO (MURRI)	31991	BO				
2	BO (MAZZINI)	42916	BO	4	BO (SAN VITALE)	31798	BO				

CAMERA DEI DEPUTATI - Circoscrizione EMILIA-ROMAGNA Collegio n. 13 (abitanti n. 113.295)

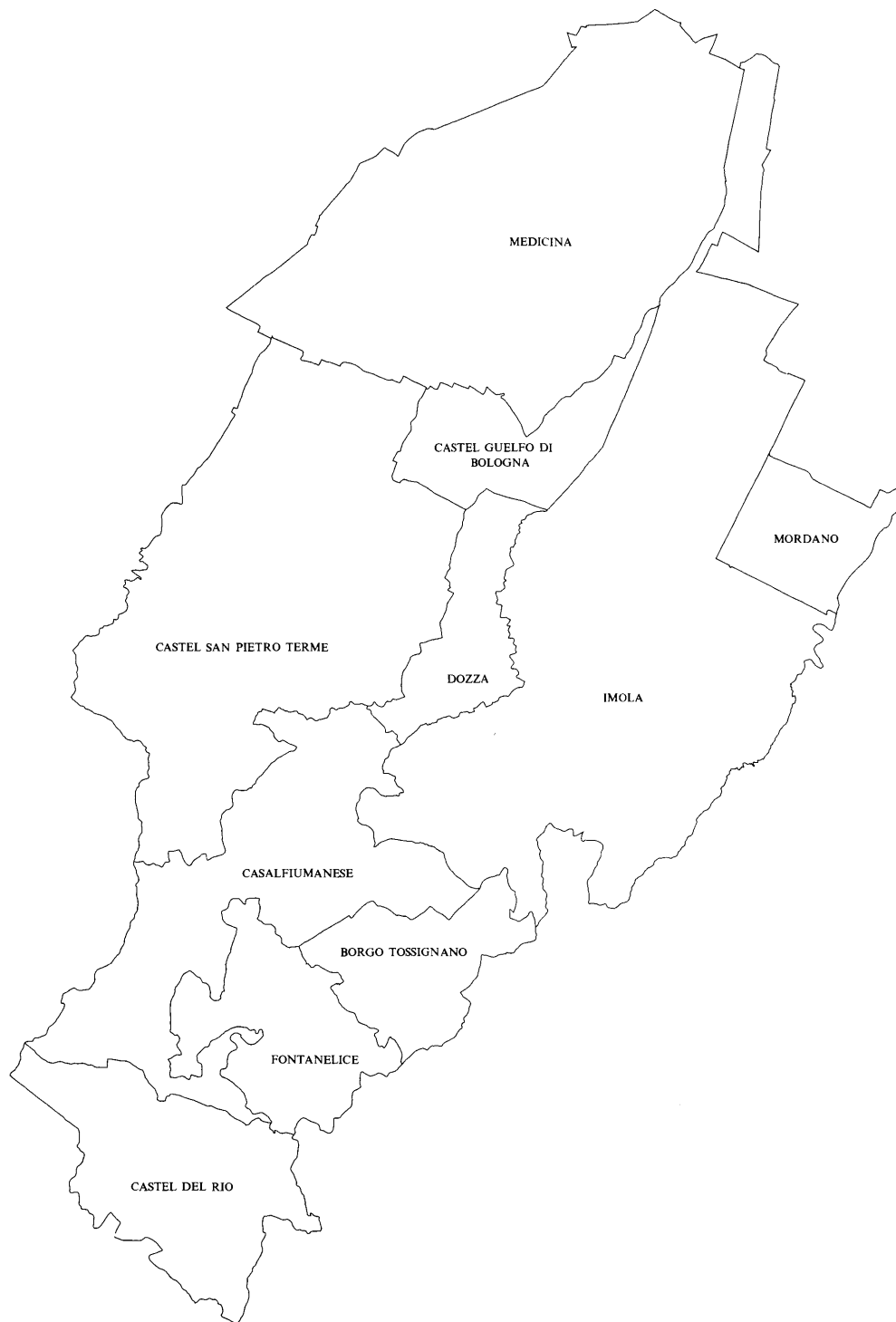


N.O.	DENOMINAZIONE	ABIT.	PRO.	N.O.	DENOMINAZIONE	ABIT.	PRO.	N.O.	DENOMINAZIONE	ABIT.	PRO.
1	BO (BOLOGNINA)	35359	BO	3	BO (MALPIGHI)	12560	BO	5	BO (SAN DONATO)	35397	BO
2	BO (IRNERIO)	14542	BO	4	BO (MARCONI)	15437	BO				

CAMERA DEI DEPUTATI - Circoscrizione EMILIA-ROMAGNA Collegio n. 14 (abitanti n. 110.811)



N.O.	DENOMINAZIONE	ABIT.	PRO.	N.O.	DENOMINAZIONE	ABIT.	PRO.	N.O.	DENOMINAZIONE	ABIT.	PRO.
1	BO (BARCA)	22105	BO	3	BO (CORTICELLA)	15882	BO	5	BO (SAFFI)	20081	BO
2	BO (BORGO PANIGALE)	25996	BO	4	BO (LAME)	14817	BO	6	BO (SANTA VIOLA)	11930	BO



N.O.	DENOMINAZIONE	ABIT.	PRO.	N.O.	DENOMINAZIONE	ABIT.	PRO.	N.O.	DENOMINAZIONE	ABIT.	PRO.
1	BORGIO TOSSIGNANO	2601	BO	5	CASTEL SAN PIETRO TERME	17922	BO	9	MEDICINA	12470	BO
2	CASALFIUMANESE	2587	BO	6	DOZZA	4943	BO	10	MORDANO	3834	BO
3	CASTEL DEL RIO	1095	BO	7	FONTANELICE	1621	BO				
4	CASTEL GUELFO DI BOLOGNA	2789	BO	8	IMOLA	62567	BO				



N.O.	DENOMINAZIONE	ABIT.	PRO.	N.O.	DENOMINAZIONE	ABIT.	PRO.	N.O.	DENOMINAZIONE	ABIT.	PRO.
1	BO (COLLI)	8616	BO	5	CASTIGLIONE DEI PEPOLI	6091	BO	9	MONZUNO	4267	BO
2	BO (COSTA-SARAGOZZA)	26794	BO	6	GRIZZANA MORANDI	2832	BO	10	PIANORO	14342	BO
3	BO (SAN RUFFILLO)	24184	BO	7	LOIANO	3110	BO	11	SAN BENEDETTO VAL DI SAMBRO	4160	BO
4	CAMUGNANO	2086	BO	8	MARZABOTTO	5252	BO	12	SASSO MARCONI	13295	BO

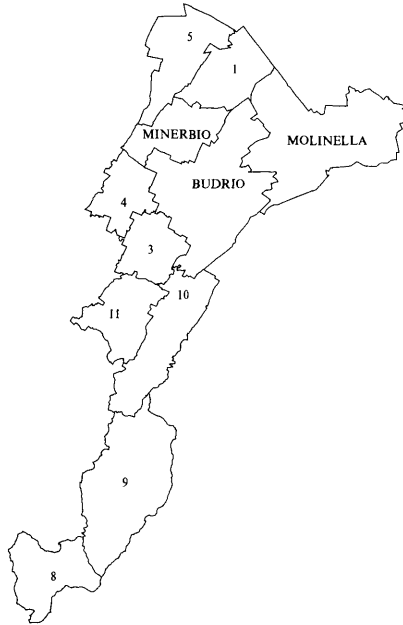


N.O.	DENOMINAZIONE	ABIT.	PRO.	N.O.	DENOMINAZIONE	ABIT.	PRO.	N.O.	DENOMINAZIONE	ABIT.	PRO.
1	ANZOLA DELL'EMILIA	10040	BO	7	CREPELLANO	7149	BO	13	PORRETTA TERME	4665	BO
2	BAZZANO	5309	BO	8	GAGGIO MONTANO	4390	BO	14	SAVIGNO	2238	BO
3	CASALECCHIO DI RENO	34503	BO	9	GRANAGLIONE	2063	BO	15	VERGATO	5872	BO
4	CASTEL D'AIANO	1740	BO	10	LIZZANO IN BELVEDERE	2313	BO	16	ZOLA PREDOSA	15665	BO
5	CASTEL DI CASIO	2833	BO	11	MONTE SAN PIETRO	7568	BO				
6	CASTELLO DI SERRAVALLE	2773	BO	12	MONTEVEGLIO	3868	BO				



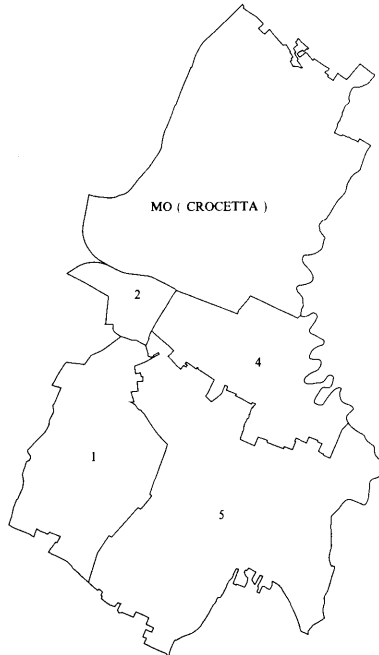
N.O.	DENOMINAZIONE	ABIT.	PRO.	N.O.	DENOMINAZIONE	ABIT.	PRO.	N.O.	DENOMINAZIONE	ABIT.	PRO.
1	ARGELATO	7727	BO	6	CREVALCORE	11511	BO	11	SAN GIOVANNI IN PERSICETO	22513	BO
2	BENTIVOGLIO	4094	BO	7	GALLIERA	4527	BO	12	SAN PIETRO IN CASALE	8814	BO
3	CALDERARA DI RENO	10800	BO	8	PIEVE DI CENTO	6589	BO	13	SANT'AGATA BOLOGNESE	4927	BO
4	CASTEL MAGGIORE	14832	BO	9	SALA BOLOGNESE	4935	BO				
5	CASTELLO D'ARGILE	3669	BO	10	SAN GIORGIO DI PIANO	5305	BO				

CAMERA DEI DEPUTATI - Circoscrizione EMILIA-ROMAGNA Collegio n. 19 (abitanti n. 111.382)



N.O.	DENOMINAZIONE	ABIT.	PRO.	N.O.	DENOMINAZIONE	ABIT.	PRO.	N.O.	DENOMINAZIONE	ABIT.	PRO.
1	BARICELLA	4905	BO	5	MALALBERGO	6456	BO	9	MONTERENZIO	3723	BO
2	BUDRIO	14171	BO	6	MINERBIO	6774	BO	10	OZZANO DELL'EMILIA	9665	BO
3	CASTENASO	13436	BO	7	MOLINELLA	12066	BO	11	SAN LAZZARO DI SAVENA	30312	BO
4	GRANAROLO DELL'EMILIA	6934	BO	8	MONGHIDORO	2940	BO				

CAMERA DEI DEPUTATI - Circoscrizione EMILIA-ROMAGNA Collegio n. 20 (abitanti n. 128.195)



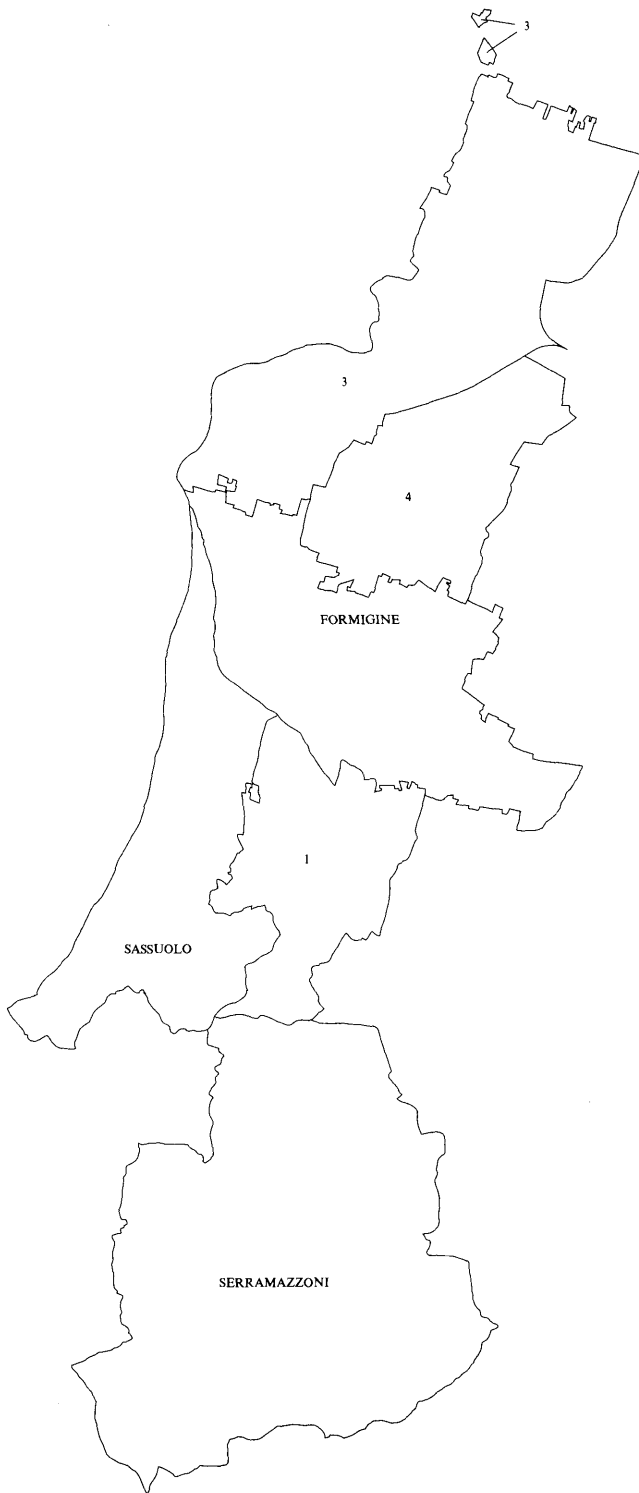
N.O.	DENOMINAZIONE	ABIT.	PRO.	N.O.	DENOMINAZIONE	ABIT.	PRO.	N.O.	DENOMINAZIONE	ABIT.	PRO.
1	MO (BUON PASTORE)	26891	MO	3	MO (CROCETTA)	23060	MO	5	MO (SANT'AGNESE-SAN DAMASO)	25331	MO
2	MO (CENTRO STORICO-SAN CATALDO)	22669	MO	4	MO (SAN LAZZARO-MODENA EST)	29344	MO				



N.O.	DENOMINAZIONE	ABIT.	PRO.	N.O.	DENOMINAZIONE	ABIT.	PRO.	N.O.	DENOMINAZIONE	ABIT.	PRO.
1	BASTIGLIA	2276	MO	6	FINALE EMILIA	15057	MO	11	SAN CESARIO SUL PANARO	5188	MO
2	BOMPORTO	5801	MO	7	MEDOLLA	5481	MO	12	SAN FELICE SUL PANARO	9426	MO
3	CAMPOSANTO	2917	MO	8	MIRANDOLA	21588	MO	13	SAN POSSIDONIO	3339	MO
4	CASTELFRANCO EMILIA	21247	MO	9	NONANTOLA	10998	MO	14	SAN PROSPERO	4013	MO
5	CONCORDIA SULLA SECCHIA	8242	MO	10	RAVARINO	4381	MO				



N.O.	DENOMINAZIONE	ABIT.	PRO.	N.O.	DENOMINAZIONE	ABIT.	PRO.	N.O.	DENOMINAZIONE	ABIT.	PRO.
1	CASTELNUOVO RANGONE	9683	MO	9	MARANO SUL PANARO	3272	MO	17	PRIGNANO SULLA SECCHIA	3109	MO
2	CASTELVETRO DI MODENA	8081	MO	10	MONTECRETO	1042	MO	18	RIOLUNATO	837	MO
3	FANANO	2932	MO	11	MONTEFIORINO	2332	MO	19	SAVIGNANO SUL PANARO	7762	MO
4	FIUMALBO	1554	MO	12	MONTESE	3167	MO	20	SERRAMAZZONI	5428	MO
5	FRASSINORO	2476	MO	13	PALAGANO	2381	MO	21	SESTOLA	2756	MO
6	GUIGLIA	2958	MO	14	PAVULLO NEL FRIGNANO	13379	MO	22	SPILABERTO	10665	MO
7	LAMA MOCOONO	3039	MO	15	PIEVEPELAGO	2152	MO	23	VIGNOLA	20138	MO
8	MARANELLO	14574	MO	16	POLINAGO	1889	MO	24	ZOCCA	4213	MO



N.O.	DENOMINAZIONE	ABIT.	PRO.	N.O.	DENOMINAZIONE	ABIT.	PRO.	N.O.	DENOMINAZIONE	ABIT.	PRO.
1	FIORANO MODENESE	15644	MO	3	MO (MADONNINA-QUATTRO VILLE)	14491	MO	5	SASSUOLO	40275	MO
2	FORMIGINE	26667	MO	4	MO (SAN FAUSTINO-SALICETA S. GIULIANO)	34304	MO				



N.O.	DENOMINAZIONE	ABIT.	PRO.	N.O.	DENOMINAZIONE	ABIT.	PRO.	N.O.	DENOMINAZIONE	ABIT.	PRO.
1	CORREGGIO	20113	RE	4	CAMPOGALLIANO	6784	MO	7	NOVI DI MODENA	10086	MO
2	RUBIERA	9654	RE	5	CARPI	60715	MO	8	SOLIERA	11395	MO
3	SAN MARTINO IN RIO	5410	RE	6	CAVEZZO	6351	MO				

CAMERA DEI DEPUTATI - Circoscrizione EMILIA-ROMAGNA Collegio n. 25 (abitanti n. 132.030)



N.O.	DENOMINAZIONE	ABIT.	PRO.	N.O.	DENOMINAZIONE	ABIT.	PRO.	N.O.	DENOMINAZIONE	ABIT.	PRO.
1	REGGIO NELLEMLIA	132030	RE								

CAMERA DEI DEPUTATI - Circoscrizione EMILIA-ROMAGNA Collegio n. 26 (abitanti n. 126.804)



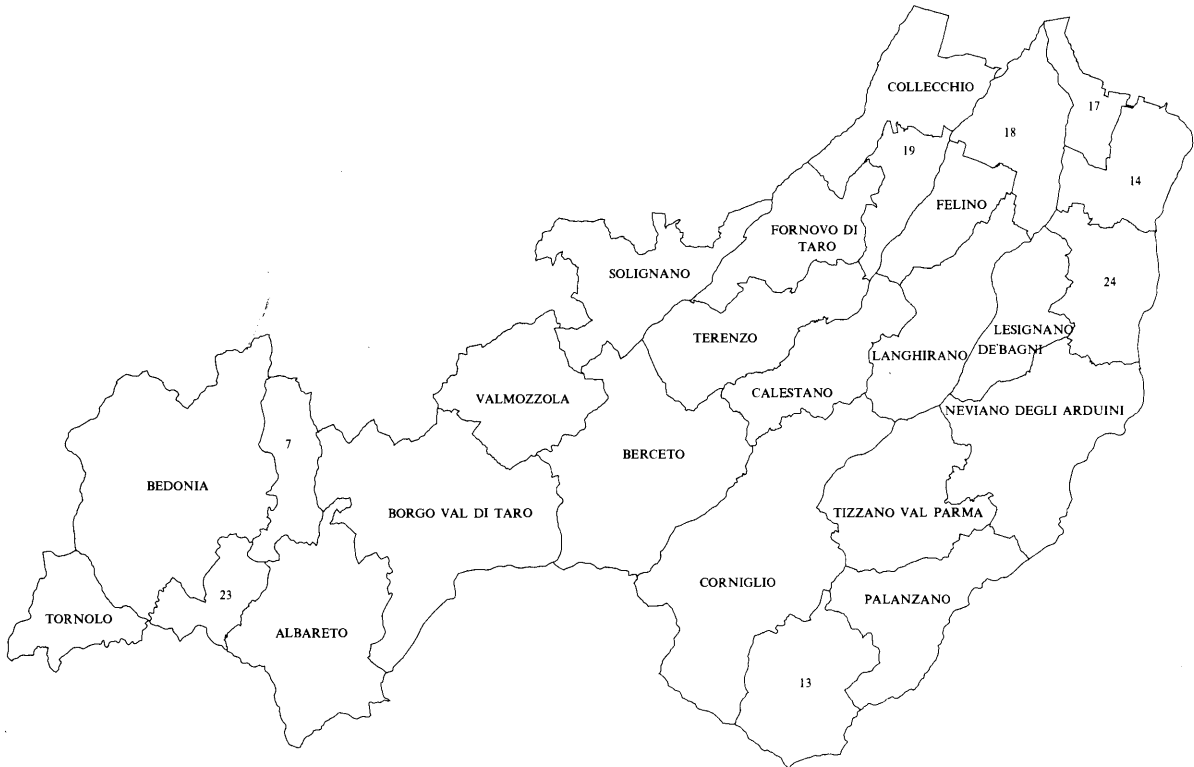
N.O.	DENOMINAZIONE	ABIT.	PRO.	N.O.	DENOMINAZIONE	ABIT.	PRO.	N.O.	DENOMINAZIONE	ABIT.	PRO.
1	BAGNOLO IN PIANO	7381	RE	8	FABBRICO	5224	RE	15	POVIGLIO	6347	RE
2	BORETTO	4324	RE	9	GATTATICO	4835	RE	16	REGGIOLO	8030	RE
3	BRESCELLO	4558	RE	10	GUALTIERI	6041	RE	17	RIO SALICETO	4349	RE
4	CADELBOSSCO DI SOPRA	6861	RE	11	GUASTALLA	13354	RE	18	ROLO	3360	RE
5	CAMPAGNOLA EMILIA	4445	RE	12	LUZZARA	7949	RE	19	SANTILARIO D'ENZA	9237	RE
6	CAMPEGINE	4077	RE	13	MONTECCHIO EMILIA	8043	RE				
7	CASTELNOVO DI SOTTO	7154	RE	14	NOVELLARA	11235	RE				



N.O.	DENOMINAZIONE	ABIT.	PRO.	N.O.	DENOMINAZIONE	ABIT.	PRO.	N.O.	DENOMINAZIONE	ABIT.	PRO.
1	ALBINEA	6764	RE	9	CASTELLARANO	8894	RE	17	SCANDIANO	21908	RE
2	BAISO	3213	RE	10	CASTELNOVO NE' MONTI	9635	RE	18	TOANO	3962	RE
3	BIBBIANO	7239	RE	11	CAVRIAGO	8369	RE	19	VETTO	2107	RE
4	BUSANA	1405	RE	12	COLLAGNA	1112	RE	20	VEZZANO SUL CROSTOLO	3369	RE
5	CANOSSA	3329	RE	13	LIGONCHIO	1195	RE	21	VIANO	2670	RE
6	CARPINETI	4026	RE	14	QUATTRO CASTELLA	9515	RE	22	VILLA MINOZZO	4063	RE
7	CASALGRANDE	13269	RE	15	RAMISETO	1570	RE				
8	CASINA	4055	RE	16	SAN POLO D'ENZA	4751	RE				



N.O.	DENOMINAZIONE	ABIT.	PRO.	N.O.	DENOMINAZIONE	ABIT.	PRO.	N.O.	DENOMINAZIONE	ABIT.	PRO.
1	PR (CENTRO)	18468	PR	3	PR (OLTRETORRENTE-MOLINETTO)	25557	PR	5	PR (SAN LEONARDO)	21039	PR
2	PR (LUBIANA-SAN LAZZARO)	32156	PR	4	PR (PABLO-GOLESE-SAN PANCRAZIO)	29749	PR				



N.O.	DENOMINAZIONE	ABIT.	PRO.	N.O.	DENOMINAZIONE	ABIT.	PRO.	N.O.	DENOMINAZIONE	ABIT.	PRO.
1	ALBARETO	2285	PR	10	FORNOVO DI TARO	5906	PR	19	SALA BAGANZA	4198	PR
2	BEDONIA	4443	PR	11	LANGHIRANO	7532	PR	20	SOLIGNANO	1830	PR
3	BERCETO	2746	PR	12	LESIGNANO DE'BAGNI	2979	PR	21	TERENZO	1319	PR
4	BORGO VAL DI TARO	7027	PR	13	MONCHIO DELLE CORTI	1469	PR	22	TIZZANO VAL PARMA	2283	PR
5	CALESTANO	1796	PR	14	MONTECHIARUGOLO	8326	PR	23	TORNOLO	1565	PR
6	COLLECCHIO	11190	PR	15	NEVIANO DEGLI ARDUINI	3612	PR	24	TRAVERSETOLO	6892	PR
7	COMPIGNO	1080	PR	16	PALANZANO	1554	PR	25	VALMOZZOLA	844	PR
8	CORNIGLIO	2609	PR	17	PR (CITTADELLA)	21542	PR				
9	FELINO	6354	PR	18	PR (MONTANARA-VIGATTO)	22009	PR				



N.O.	DENOMINAZIONE	ABIT.	PRO.	N.O.	DENOMINAZIONE	ABIT.	PRO.	N.O.	DENOMINAZIONE	ABIT.	PRO.
1	BARDI	3393	PR	9	MEZZANI	2503	PR	17	SORAGNA	4163	PR
2	BORE	1056	PR	10	NOCETO	10128	PR	18	SORBOLO	7488	PR
3	BUSSETO	7026	PR	11	PELLEGRINO PARMENSE	1468	PR	19	TORRILE	4831	PR
4	COLORNO	7492	PR	12	POLESINE PARMENSE	1499	PR	20	TRE CASALI	2736	PR
5	FIDENZA	23192	PR	13	ROCCABIANCA	3259	PR	21	VARANO DE' MEGARI	2075	PR
6	FONTANELLATO	6109	PR	14	SALSOMAGGIORE TERME	17406	PR	22	VARSÌ	1957	PR
7	FONTEVIVO	4542	PR	15	SAN SECONDO PARMENSE	4769	PR	23	ZIBELLO	2210	PR
8	MEDESANO	7909	PR	16	SISSA	3760	PR				



N.O.	DENOMINAZIONE	ABIT.	PRO.	N.O.	DENOMINAZIONE	ABIT.	PRO.	N.O.	DENOMINAZIONE	ABIT.	PRO.
1	CAORSO	4454	PC	4	PODENZANO	6603	PC	7	SAN GIORGIO PIACENTINO	4692	PC
2	GOSOLENGO	2907	PC	5	PONTENURE	5042	PC	8	VIGOLZONE	3426	PC
3	PIACENZA	102268	PC	6	RIVERGARO	4777	PC				



N.O.	DENOMINAZIONE	ABIT.	PRO.	N.O.	DENOMINAZIONE	ABIT.	PRO.	N.O.	DENOMINAZIONE	ABIT.	PRO.
1	AGAZZANO	1903	PC	15	COLI	1187	PC	29	PECORARA	1086	PC
2	ALSENO	4566	PC	16	CORTE BRUGNATELLA	914	PC	30	PIANELLO VAL TIDONE	2303	PC
3	BESENZONE	1047	PC	17	CORTEMAGGIORE	4481	PC	31	PIOZZANO	750	PC
4	BETTOLA	3452	PC	18	FARINI	2326	PC	32	PONTE DELL'OLIO	4827	PC
5	BOBBIO	3867	PC	19	FERRIERE	2675	PC	33	ROTTOFRENO	7835	PC
6	BORGONOVO VAL TIDONE	6559	PC	20	FIORENZUOLA D'ARDA	13317	PC	34	SAN PIETRO IN CERRO	1001	PC
7	CADEO	5396	PC	21	GAZZOLA	1473	PC	35	SARMATO	2583	PC
8	CALENDASCO	2170	PC	22	GRAGNANO TREBBIENSE	3102	PC	36	TRAVO	1978	PC
9	CAMINATA	319	PC	23	GROPPARELLO	2642	PC	37	VERNASCA	2665	PC
10	CARPANETO PIACENTINO	6206	PC	24	LUGAGNANO VAL D'ARDA	4235	PC	38	VILLANOVA SULL'ARDA	2012	PC
11	CASTEL SAN GIOVANNI	11741	PC	25	MONTICELLI D'ONGINA	5392	PC	39	ZERBA	155	PC
12	CASTELL'ARQUATO	4405	PC	26	MORFASSO	1737	PC	40	ZIANO PIACENTINO	2626	PC
13	CASTELVETRO PIACENTINO	4874	PC	27	NIBBIANO	2449	PC				
14	CERIGNALE	317	PC	28	OTTONE	891	PC				

TOSCANA

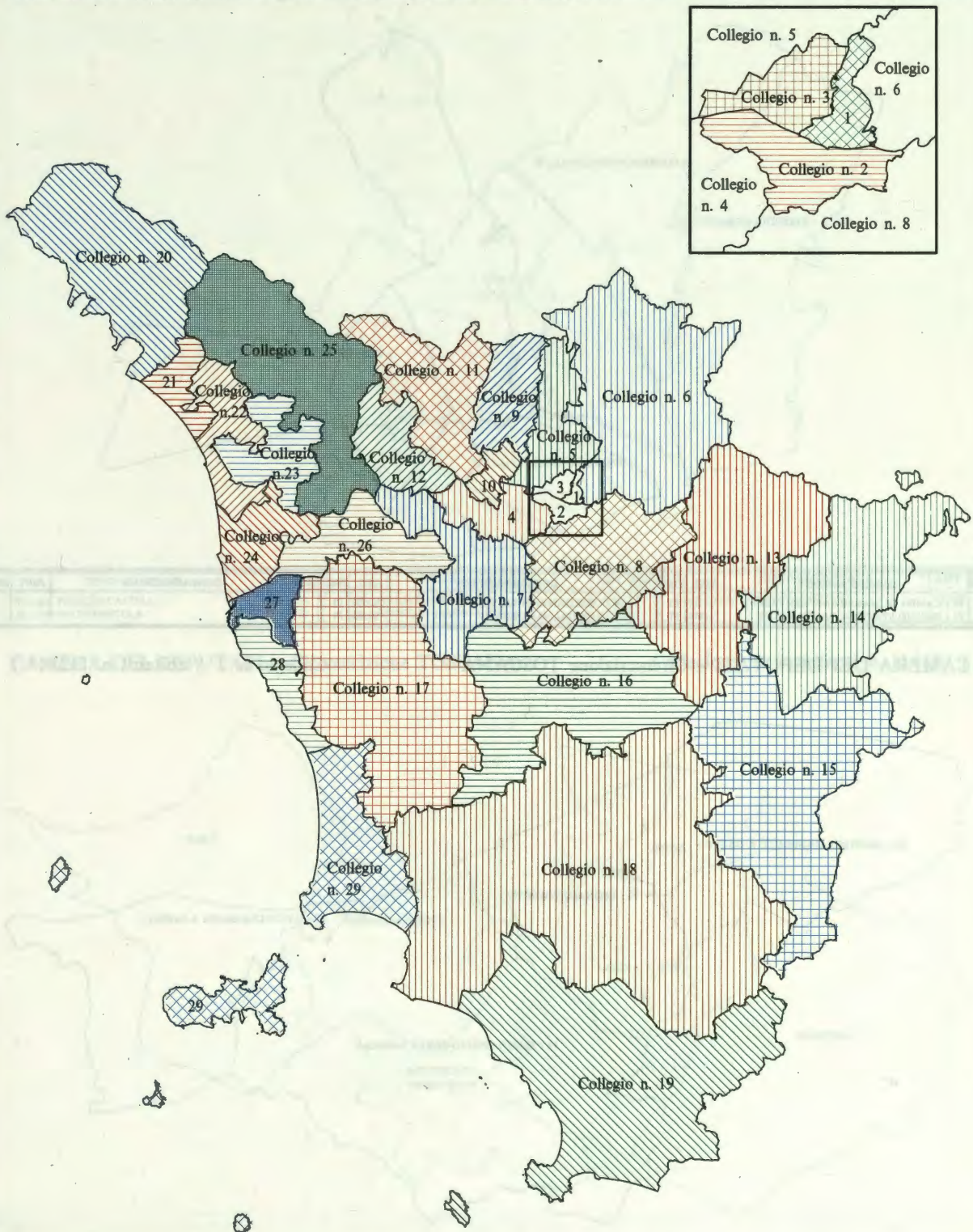
CAMERA DEI DEPUTATI - Circoscrizione TOSCANA

Numero di seggi spettanti: 39

di cui in collegi uninominali: 29

Numero del collegio	Popolazione al censimento 1991	Scostamento dalla media		Numero di comuni	Composizione della popolazione del collegio per provincia (%)
		popolazione	%		
1	114.163	7.559 -	6,21 -	1	FI (100,0)
2	132.919	11.197 +	9,19 +	1	FI (100,0)
3	130.537	8.815 +	7,24 +	1	FI (100,0)
4	114.262	7.460 -	6,12 -	6	FI (100,0)
5	109.941	11.781 -	9,67 -	5	FI (100,0)
6	122.481	759 +	0,62 +	15	FI (100,0)
7	123.149	1.427 +	1,17 +	8	FI (100,0)
8	119.985	1.737 -	1,42 -	10	FI (100,0)
9	115.205	6.517 -	5,35 -	7	PT (20,2) PO (79,8)
10	125.256	3.534 +	2,90 +	3	PO (100,0)
11	131.551	9.829 +	8,07 +	8	PT (100,0)
12	109.854	11.868 -	9,75 -	12	PT (100,0)
13	117.990	3.732 -	3,06 -	21	AR (100,0)
14	133.582	11.860 +	9,74 +	11	AR (100,0)
15	130.112	8.390 +	6,89 +	18	AR (48,4) SI (51,6)
16	130.816	9.094 +	7,47 +	11	SI (100,0)
17	112.001	9.721 -	7,98 -	25	PI (100,0)
18	118.723	2.999 -	2,46 -	31	SI (44,5) GR (55,5)
19	128.743	7.021 +	5,76 +	10	GR (100,0)
20	124.417	2.695 +	2,21 +	15	MS (100,0)
21	110.226	11.496 -	9,44 -	4	MS (68,9) LU (31,1)
22	114.940	6.782 -	5,57 -	5	LU (90,9) PI (9,1)
23	109.759	11.963 -	9,82 -	3	LU (100,0)
24	132.620	10.898 +	8,95 +	3	PI (100,0)
25	128.481	6.759 +	5,55 +	26	LU (100,0)
26	130.254	8.532 +	7,00 +	10	PI (100,0)
27	112.780	8.942 -	7,34 -	2	LI (100,0)
28	124.476	2.754 +	2,26 +	3	LI (100,0)
29	120.723	999 -	0,82 -	17	LI (100,0)
<hr/>					
Totale	3.529.946				
Media	121.722				
Comuni della circoscrizione				287	

CAMERA DEI DEPUTATI - Circoscrizione TOSCANA



CAMERA DEI DEPUTATI - Circoscrizione TOSCANA

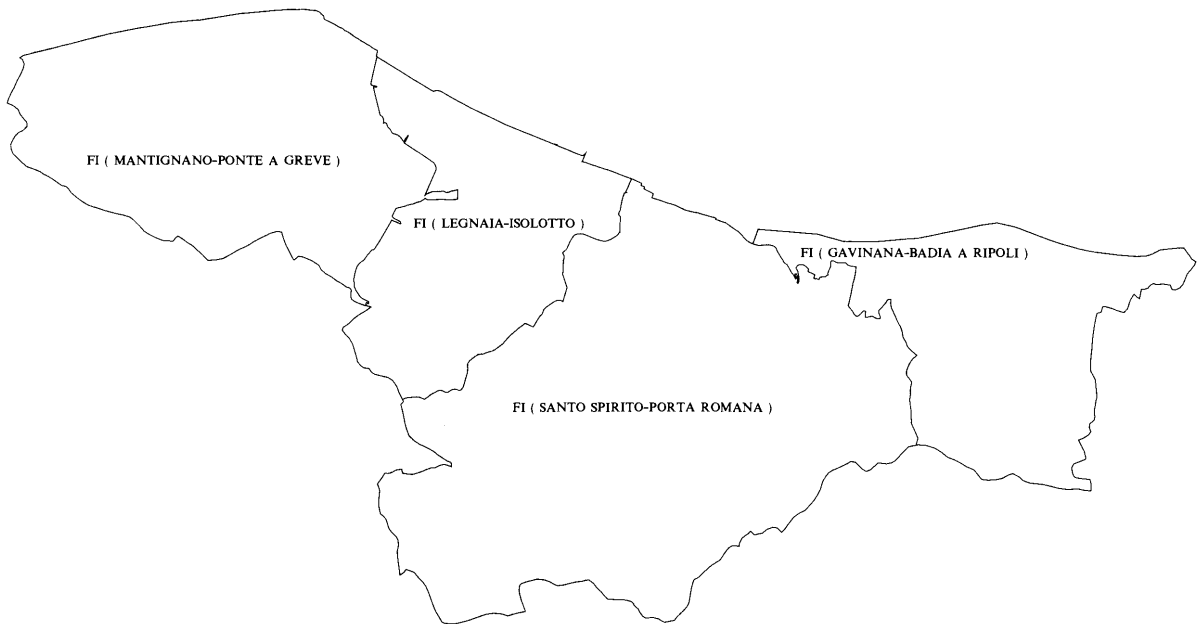
Collegio n. 1 (abitanti n. 114.163)



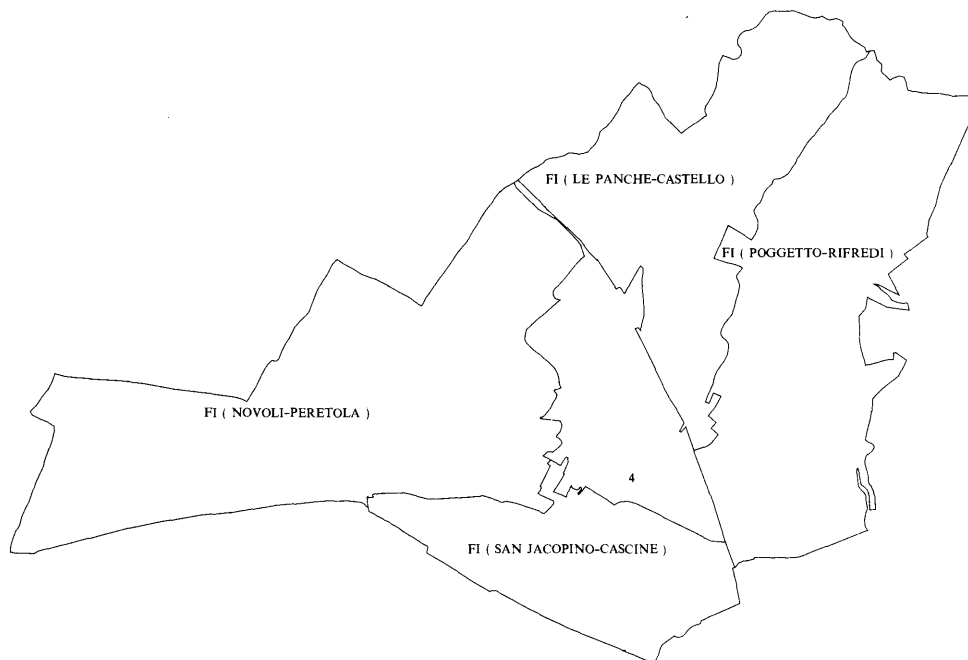
N.O.	DENOMINAZIONE	ABIT.	PRO.	N.O.	DENOMINAZIONE	ABIT.	PRO.	N.O.	DENOMINAZIONE	ABIT.	PRO.
1	FI (CAMPO DI MARTE-SAN GERVASIO)	21117	FI	3	FI (OBERDAN-SAN SALVI)	32906	FI				
2	FI (DUOMO-STAZIONE-SANTA CROCE)	36874	FI	4	FI (SAN GALLO-CURE)	23266	FI				

CAMERA DEI DEPUTATI - Circoscrizione TOSCANA

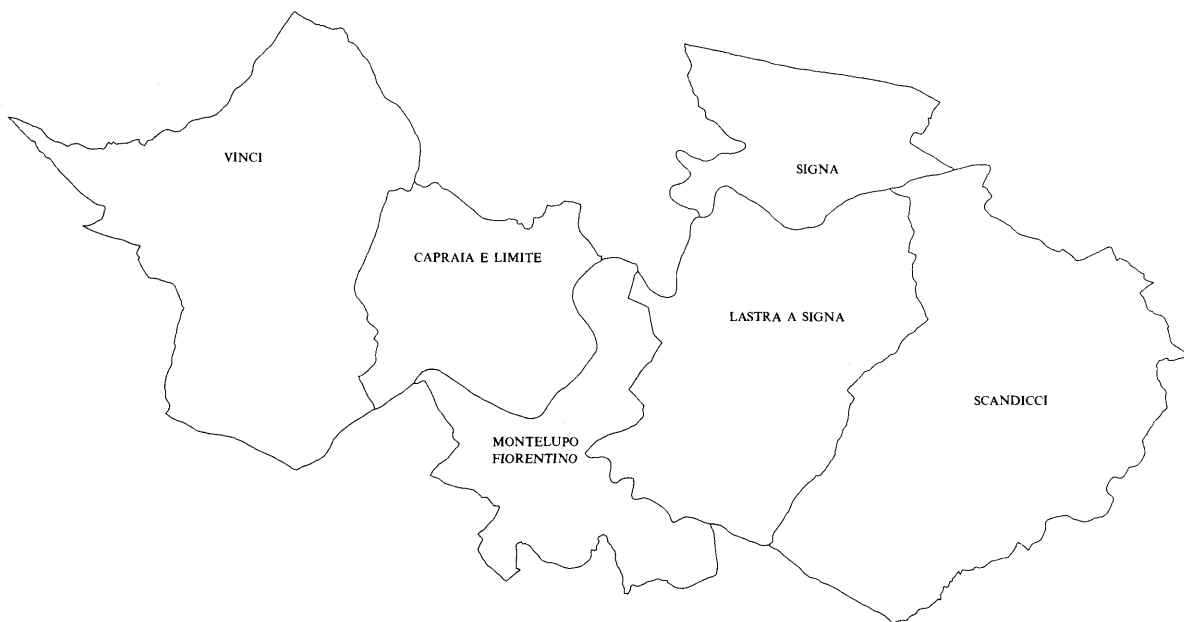
Collegio n. 2 (abitanti n. 132.919)



N.O.	DENOMINAZIONE	ABIT.	PRO.	N.O.	DENOMINAZIONE	ABIT.	PRO.	N.O.	DENOMINAZIONE	ABIT.	PRO.
1	FI (GAVINANA-BADIA A RIPOLI)	31656	FI	3	FI (MANTIGNANO-PONTE A GREVE)	28509	FI				
2	FI (LEGNAIA-ISOLOTTO)	42244	FI	4	FI (SANTO SPIRITO-PORTA ROMANA)	30510	FI				



N.O.	DENOMINAZIONE	ABIT.	PRO.	N.O.	DENOMINAZIONE	ABIT.	PRO.	N.O.	DENOMINAZIONE	ABIT.	PRO.
1	FI (LE PANCHE-CASTELLO)	19911	FI	3	FI (POGGETTO-RIFREDI)	31620	FI	5	FI (SAN JACOPINO-CASCINE)	21605	FI
2	FI (NOVOLI-PERETOLA)	39807	FI	4	FI (PONTE DI MEZZO-LIPPI)	17594	FI				



N.O.	DENOMINAZIONE	ABIT.	PRO.	N.O.	DENOMINAZIONE	ABIT.	PRO.	N.O.	DENOMINAZIONE	ABIT.	PRO.
1	CAPRAIA E LIMITE	5137	FI	3	MONTELUPO FIORENTINO	10064	FI	5	SIGNA	14375	FI
2	LASTRA A SIGNA	17416	FI	4	SCANDICCI	53523	FI	6	VINCI	13747	FI



N.O.	DENOMINAZIONE	ABIT.	PRO.	N.O.	DENOMINAZIONE	ABIT.	PRO.	N.O.	DENOMINAZIONE	ABIT.	PRO.
1	BARBERINO DI MUGELLO	8739	FI	3	CAMPI BISENZIO	34444	FI	5	VAGLIA	4393	FI
2	CALENZANO	14959	FI	4	SESTO FIORENTINO	47406	FI				



N.O.	DENOMINAZIONE	ABIT.	PRO.	N.O.	DENOMINAZIONE	ABIT.	PRO.	N.O.	DENOMINAZIONE	ABIT.	PRO.
1	BORGO SAN LORENZO	15285	FI	6	LONDA	1216	FI	11	RUFINA	5922	FI
2	DICOMANO	4570	FI	7	MARRADI	3895	FI	12	SAN GODENZO	1105	FI
3	FI (COVERCIANO-ROVEZZANO)	25675	FI	8	PALAZZUOLO SUL SENIO	1323	FI	13	SAN PIERO A SIEVE	3770	FI
4	FIESOLE	15096	FI	9	PELAGO	7218	FI	14	SCARPERIA	5852	FI
5	FIRENZUOLA	4844	FI	10	PONTASSIEVE	20439	FI	15	VICCHIO	6271	FI



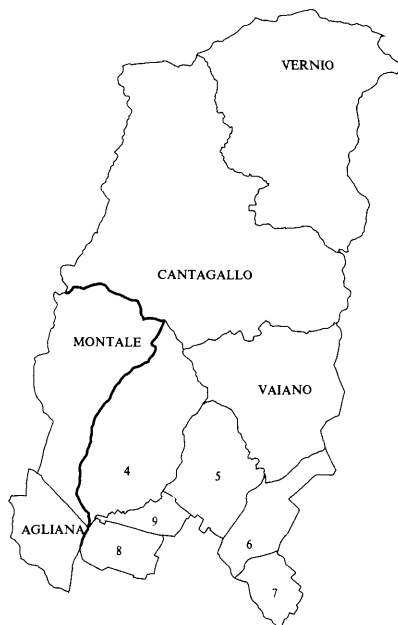
N.O.	DENOMINAZIONE	ABIT.	PRO.	N.O.	DENOMINAZIONE	ABIT.	PRO.	N.O.	DENOMINAZIONE	ABIT.	PRO.
1	CASTELFIORENTINO	17155	FI	4	EMPOLI	43522	FI	7	MONTAIONE	3390	FI
2	CERRETO GUIDI	8953	FI	5	FUCECCHIO	20540	FI	8	MONTESPERTOLI	9432	FI
3	CERTALDO	15942	FI	6	GAMBASSI TERME	4215	FI				



N.O.	DENOMINAZIONE	ABIT.	PRO.	N.O.	DENOMINAZIONE	ABIT.	PRO.	N.O.	DENOMINAZIONE	ABIT.	PRO.
1	BAGNO A RIPOLI	27382	FI	5	IMPRUNETA	15028	FI	9	SAN CASCIANO IN VAL DI PESA	16012	FI
2	BARBERINO VAL D'ELSA	3542	FI	6	INCISA IN VAL D'ARNO	5312	FI	10	TAVARNELLE VAL DI PESA	6911	FI
3	FIGLINE VALDARNO	15699	FI	7	REGGELLO	12601	FI				
4	GREVE IN CHIANTI	11139	FI	8	RIGNANO SULL'ARNO	6359	FI				

CAMERA DEI DEPUTATI - Circoscrizione TOSCANA

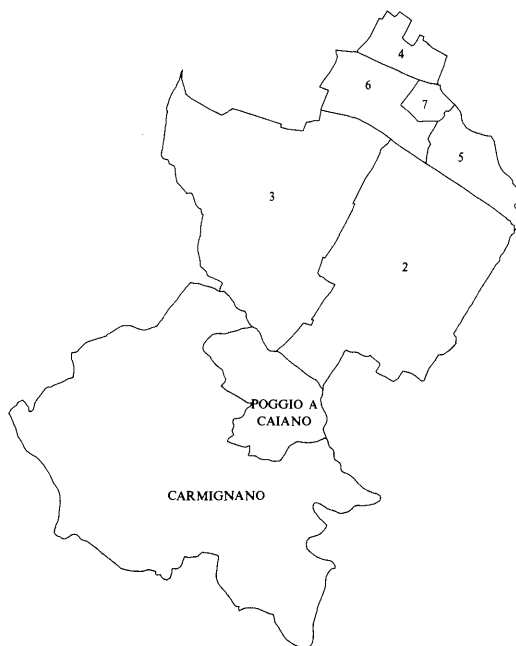
Collegio n. 9 (abitanti n. 115.205)



N.O.	DENOMINAZIONE	ABIT.	PRO.	N.O.	DENOMINAZIONE	ABIT.	PRO.	N.O.	DENOMINAZIONE	ABIT.	PRO.
1	AGLIANA	13410	PT	5	PO (CIRCOSCRIZIONE 01)	21792	PO	9	PO (CIRCOSCRIZIONE 07)	11819	PO
2	MONTALE	9807	PT	6	PO (CIRCOSCRIZIONE 02)	8336	PO	10	VAIANO	8848	PO
3	CANTAGALLO	2536	PO	7	PO (CIRCOSCRIZIONE 03)	6380	PO	11	VERNIO	5464	PO
4	MONTEMURLO	17164	PO	8	PO (CIRCOSCRIZIONE 06)	9649	PO				

CAMERA DEI DEPUTATI - Circoscrizione TOSCANA

Collegio n. 10 (abitanti n. 125.256)



N.O.	DENOMINAZIONE	ABIT.	PRO.	N.O.	DENOMINAZIONE	ABIT.	PRO.	N.O.	DENOMINAZIONE	ABIT.	PRO.
1	CARMIGNANO	9584	PO	4	PO (CIRCOSCRIZIONE 08)	18326	PO	7	PO (CIRCOSCRIZIONE 11)	15740	PO
2	PO (CIRCOSCRIZIONE 04)	19129	PO	5	PO (CIRCOSCRIZIONE 09)	21412	PO	8	POGGIO A CAIANO	7941	PO
3	PO (CIRCOSCRIZIONE 05)	17043	PO	6	PO (CIRCOSCRIZIONE 10)	16081	PO				



N.O.	DENOMINAZIONE	ABIT.	PRO.	N.O.	DENOMINAZIONE	ABIT.	PRO.	N.O.	DENOMINAZIONE	ABIT.	PRO.
1	ABETONE	758	PT	4	PITEGLIO	2034	PT	7	SAN MARCELLO PISTOIESE	7698	PT
2	CUTIGLIANO	1827	PT	5	QUARRATA	21020	PT	8	SERRAVALLE PISTOIESE	8754	PT
3	PISTOIA	87830	PT	6	SAMBUCA PISTOIESE	1630	PT				



N.O.	DENOMINAZIONE	ABIT.	PRO.	N.O.	DENOMINAZIONE	ABIT.	PRO.	N.O.	DENOMINAZIONE	ABIT.	PRO.
1	BUGGIANO	7559	PT	5	MARLIANA	2405	PT	9	PESCIA	18123	PT
2	CHIESINA UZZANESE	3934	PT	6	MASSA E COZZILE	6598	PT	10	PIEVE A NIEVOLE	8489	PT
3	LAMPORECCHIO	6512	PT	7	MONSUMMANO TERME	18228	PT	11	PONTE BUGGIANESE	7274	PT
4	LARCIANO	6063	PT	8	MONTECATINI-TERME	20653	PT	12	UZZANO	4016	PT



N.O.	DENOMINAZIONE	ABIT.	PRO.	N.O.	DENOMINAZIONE	ABIT.	PRO.	N.O.	DENOMINAZIONE	ABIT.	PRO.
1	BIBBIENA	10969	AR	8	CHIUSI DELLA VERNA	2223	AR	15	PIAN DI SCO	4599	AR
2	BUCINE	8746	AR	9	LATERINA	3310	AR	16	POPPI	5601	AR
3	CASTEL FOCOGNANO	3343	AR	10	LORO CIUFFENNA	4452	AR	17	PRATOVECCHIO	3068	AR
4	CASTEL SAN NICCOLO'	2859	AR	11	MONTEMIGNAIO	532	AR	18	SAN GIOVANNI VALDARNO	17732	AR
5	CASTELFRANCO DI SOPRA	2657	AR	12	MONTEVARCHI	21710	AR	19	STIA	3017	AR
6	CAVRIGLIA	6740	AR	13	ORTIGNANO RAGGIOLO	804	AR	20	TALLA	1237	AR
7	CHITIGNANO	817	AR	14	PERGINE VALDARNO	3182	AR	21	TERRANUOVA BRACCIOLINI	10392	AR



N.O.	DENOMINAZIONE	ABIT.	PRO.	N.O.	DENOMINAZIONE	ABIT.	PRO.	N.O.	DENOMINAZIONE	ABIT.	PRO.
1	ANGHIARI	5877	AR	5	CAPRESE MICHELANGELO	1701	AR	9	SANSEPOLCRO	15695	AR
2	AREZZO	91626	AR	6	CASTIGLION FIBOCCHI	1731	AR	10	SESTINO	1525	AR
3	BADIA TEDALDA	1390	AR	7	MONTERCHI	1913	AR	11	SUBBIANO	4442	AR
4	CAPOLONA	4344	AR	8	PIEVE SANTO STEFANO	3338	AR				



N.O.	DENOMINAZIONE	ABIT.	PRO.	N.O.	DENOMINAZIONE	ABIT.	PRO.	N.O.	DENOMINAZIONE	ABIT.	PRO.
1	CASTIGLION FIORENTINO	11410	AR	7	MONTE SAN SAVINO	7847	AR	13	RAPOLANO TERME	4975	SI
2	CIVITELLA IN VAL DI CHIANA	7649	AR	8	CETONA	3028	SI	14	SAN CASCIANO DEI BAGNI	1977	SI
3	CORTONA	22598	AR	9	CHIANCIANO TERME	7445	SI	15	SARTEANO	4378	SI
4	FOIANO DELLA CHIANA	7738	AR	10	CHIUSI	9103	SI	16	SINALUNGA	11583	SI
5	LUCIGNANO	3349	AR	11	MONTEPULCIANO	13856	SI	17	TORRITA DI SIENA	7071	SI
6	MARCIANO DELLA CHIANA	2401	AR	12	PIENZA	2330	SI	18	TREQUANDA	1374	SI



N.O.	DENOMINAZIONE	ABIT.	PRO.	N.O.	DENOMINAZIONE	ABIT.	PRO.	N.O.	DENOMINAZIONE	ABIT.	PRO.
1	CASOLE D'ELSA	2568	SI	5	GAIOLE IN CHIANTI	2309	SI	9	RADICONDOLI	1032	SI
2	CASTELLINA IN CHIANTI	2508	SI	6	MONTERIGGIONI	7134	SI	10	SAN GIMIGNANO	6956	SI
3	CASTELNUOVO BERARDENGA	6316	SI	7	POGGIBONSI	26364	SI	11	SIENA	56956	SI
4	COLLE DI VAL D'ELSA	17040	SI	8	RADDA IN CHIANTI	1633	SI				



N.O.	DENOMINAZIONE	ABIT.	PRO.	N.O.	DENOMINAZIONE	ABIT.	PRO.	N.O.	DENOMINAZIONE	ABIT.	PRO.
1	CAPANNOLI	4943	PI	10	LAJATICO	1475	PI	19	POMARANACE	7120	PI
2	CASALE MARITTIMO	923	PI	11	LARI	7855	PI	20	PONSACCO	12131	PI
3	CASCIANA TERME	3228	PI	12	LORENZANA	1030	PI	21	PONTEDERA	26393	PI
4	CASTELLINA MARITTIMA	1816	PI	13	MONTECATINI VAL DI CECINA	2178	PI	22	RIPARBELLA	1318	PI
5	CASTELNUOVO DI VAL DI CECINA	2678	PI	14	MONTECUDAIO	1367	PI	23	SANTA LUCE	1457	PI
6	CHIANNI	1614	PI	15	MONTEVERDI MARITTIMO	755	PI	24	TERRICCIOLA	3815	PI
7	CRESPINA	3241	PI	16	ORCIANO PISANO	568	PI	25	VOLTERRA	12879	PI
8	FAUGLIA	2873	PI	17	PALAIA	4417	PI				
9	GUARDISTALLO	938	PI	18	PECCIOLI	4989	PI				



N.O.	DENOMINAZIONE	ABIT.	PRO.	N.O.	DENOMINAZIONE	ABIT.	PRO.	N.O.	DENOMINAZIONE	ABIT.	PRO.
1	ABBADIA SAN SALVATORE	7243	SI	12	SAN GIOVANNI D'ASSO	938	SI	23	MASSA MARITTIMA	9518	GR
2	ASCIANO	6210	SI	13	SAN QUIRICO D'ORCIA	2389	SI	24	MONTEROTONDO MARITTIMO	1391	GR
3	BUONCONVENTO	3103	SI	14	SOVICILLE	7640	SI	25	MONTIERI	1499	GR
4	CASTIGLIONE D'ORCIA	2840	SI	15	ARCIDOSO	4135	GR	26	ROCCALBEGNA	1458	GR
5	CHIUSDINO	1922	SI	16	CAMPAGNATICO	2471	GR	27	ROCCASTRADA	9377	GR
6	MONTALCINO	5088	SI	17	CASTEL DEL PIANO	4376	GR	28	SANTA FIORA	3008	GR
7	MONTERONI D'ARBIA	6493	SI	18	CASTELL'AZZARA	2105	GR	29	SCARLINO	2782	GR
8	MONTICIANO	1444	SI	19	CASTIGLIONE DELLA PESCAIA	7195	GR	30	SEGGIANO	1088	GR
9	MURLO	1793	SI	20	CINIGIANO	3013	GR	31	SEMPRONIANO	1462	GR
10	PIANCASTAGNAIO	4401	SI	21	CIVITELLA PAGANICO	3090	GR				
11	RADICOFANI	1300	SI	22	GAVORRANO	7951	GR				



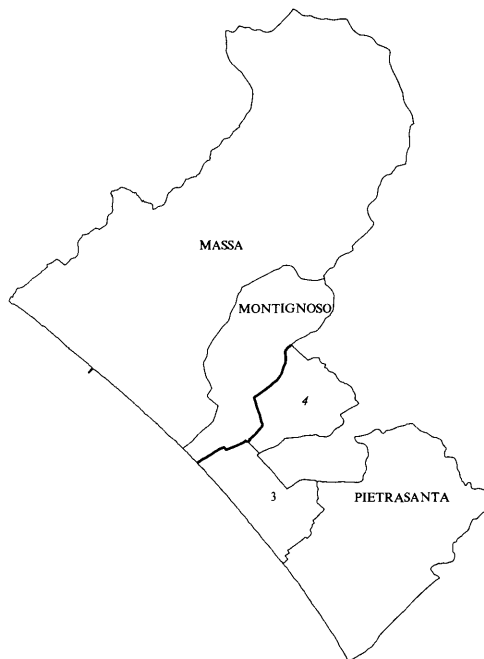
N.O.	DENOMINAZIONE	ABIT.	PRO.	N.O.	DENOMINAZIONE	ABIT.	PRO.	N.O.	DENOMINAZIONE	ABIT.	PRO.
1	CAPALBIO	4014	GR	5	MANCIANO	7145	GR	9	SCANSANO	4681	GR
2	GROSSETO	71257	GR	6	MONTE ARGENTARIO	12643	GR	10	SORANO	4185	GR
3	ISOLA DEL GIGLIO	1558	GR	7	ORBETELLO	14862	GR				
4	MAGLIANO IN TOSCANA	4082	GR	8	PITIGLIANO	4316	GR				



N.O.	DENOMINAZIONE	ABIT.	PRO.	N.O.	DENOMINAZIONE	ABIT.	PRO.	N.O.	DENOMINAZIONE	ABIT.	PRO.
1	AULLA	10164	MS	6	FILATTIERA	2583	MS	11	PODENZANA	1661	MS
2	BAGNONE	2248	MS	7	FIVIZZANO	10258	MS	12	PONTREMOLI	8639	MS
3	CARRARA	67197	MS	8	FOSDINOVO	3949	MS	13	TRESANA	2171	MS
4	CASOLA IN LUNIGIANA	1341	MS	9	LICCIANA NARDI	4418	MS	14	VILAFRANCA IN LUNIGIANA	4733	MS
5	COMANO	860	MS	10	MULAZZO	2632	MS	15	ZERI	1563	MS

CAMERA DEI DEPUTATI - Circoscrizione TOSCANA

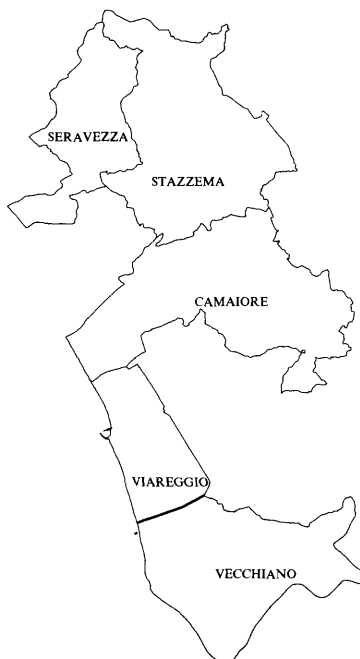
Collegio n. 21 (abitanti n. 110.226)



N.O.	DENOMINAZIONE	ABIT.	PRO.	N.O.	DENOMINAZIONE	ABIT.	PRO.	N.O.	DENOMINAZIONE	ABIT.	PRO.
1	MASSA	66737	MS	3	FORTE DEI MARMI	9514	LU				
2	MONTIGNOSO	9158	MS	4	PIETRASANTA	24817	LU				

CAMERA DEI DEPUTATI - Circoscrizione TOSCANA

Collegio n. 22 (abitanti n. 114.940)



N.O.	DENOMINAZIONE	ABIT.	PRO.	N.O.	DENOMINAZIONE	ABIT.	PRO.	N.O.	DENOMINAZIONE	ABIT.	PRO.
1	CAMAIORE	30648	LU	3	STAZZEMA	3637	LU	5	VECCHIANO	10410	PI
2	SERAVEZZA	12731	LU	4	VIAREGGIO	57514	LU				

CAMERA DEI DEPUTATI - Circoscrizione TOSCANA

Collegio n. 23 (abitanti n. 109.759)



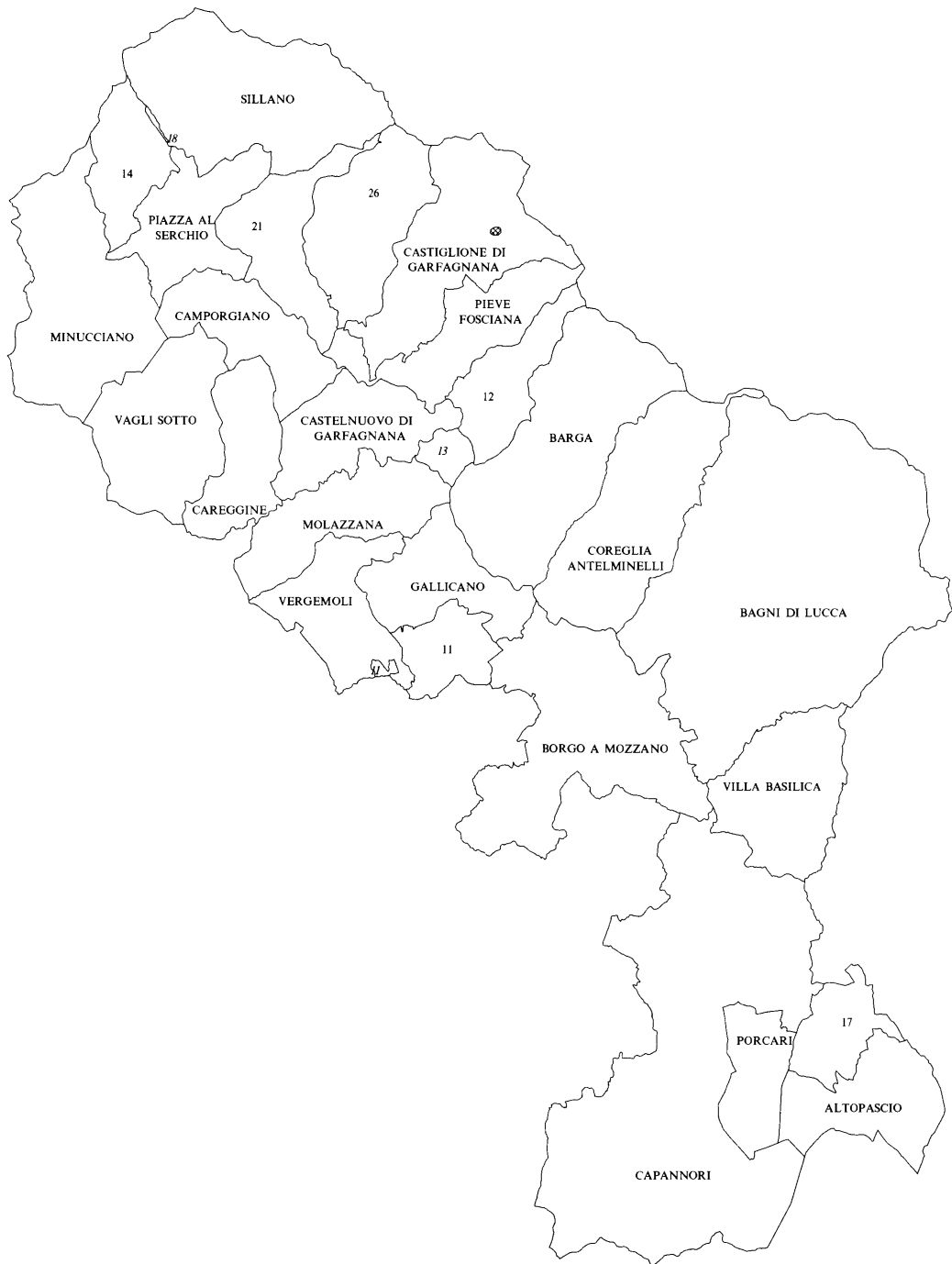
N.O.	DENOMINAZIONE	ABIT.	PRO.	N.O.	DENOMINAZIONE	ABIT.	PRO.	N.O.	DENOMINAZIONE	ABIT.	PRO.
1	LUCCA	87100	LU	2	MASSAROSA	18897	LU	3	PESCAGLIA	3762	LU

CAMERA DEI DEPUTATI - Circoscrizione TOSCANA

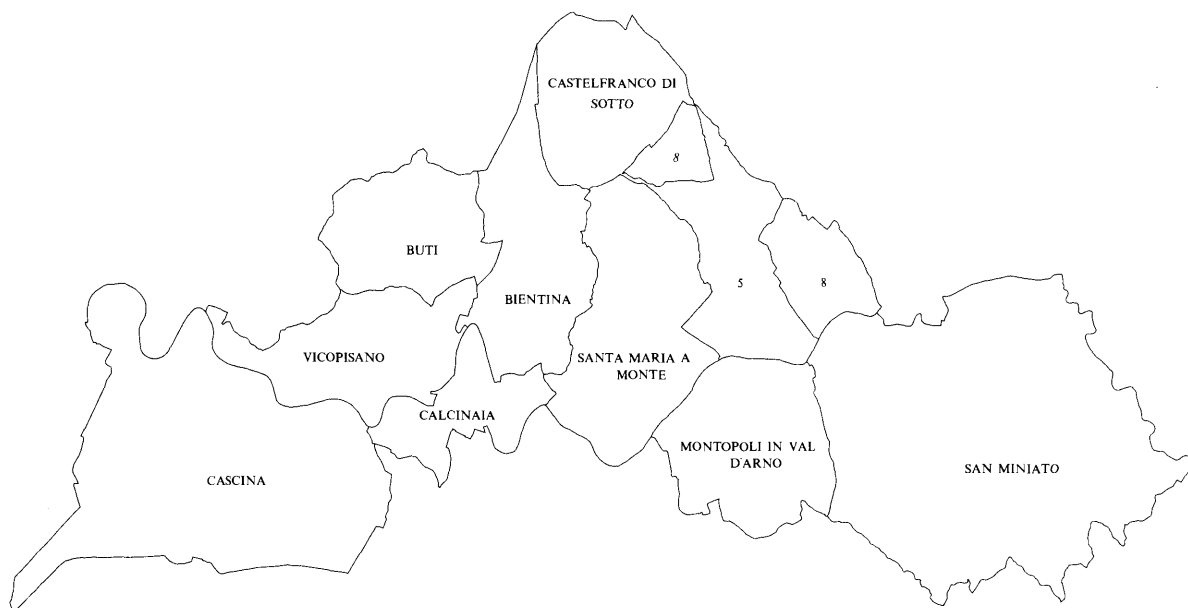
Collegio n. 24 (abitanti n. 132.620)



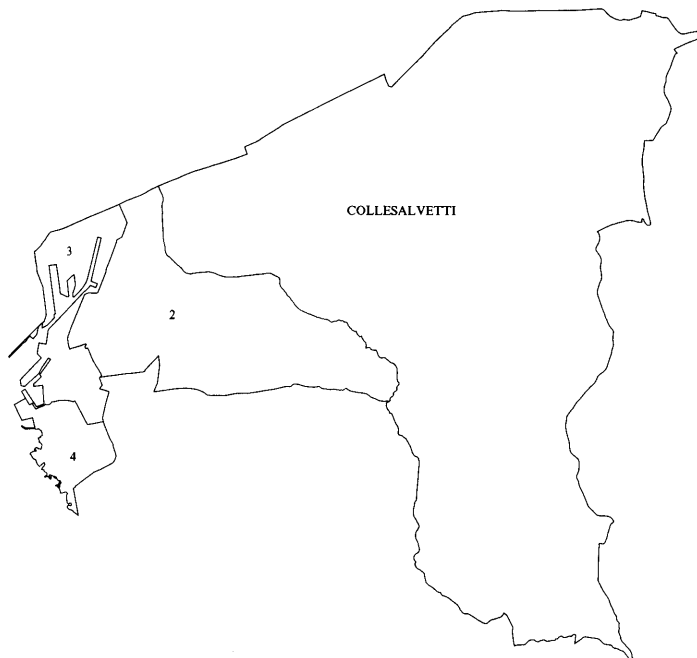
N.O.	DENOMINAZIONE	ABIT.	PRO.	N.O.	DENOMINAZIONE	ABIT.	PRO.	N.O.	DENOMINAZIONE	ABIT.	PRO.
1	CALCI	5504	PI	2	PISA	98928	PI	3	SAN GIULIANO TERME	28188	PI



N.O.	DENOMINAZIONE	ABIT.	PRO.	N.O.	DENOMINAZIONE	ABIT.	PRO.	N.O.	DENOMINAZIONE	ABIT.	PRO.
1	ALTOPASCIO	9976	LU	10	COREGLIA ANTELMINELLI	4866	LU	19	PIEVE FOSCIANA	2440	LU
2	BAGNI DI LUCCA	7336	LU	11	FABBRICHE DI VALLICO	591	LU	20	PORCARI	6827	LU
3	BARGA	10201	LU	12	FOSCIANDORA	692	LU	21	SAN ROMANO IN GARFAGNANA	1408	LU
4	BORGO A MOZZANO	7580	LU	13	GALLICANO	3935	LU	22	SILLANO	792	LU
5	CAMPORGIANO	2463	LU	14	GIUNCUGNANO	586	LU	23	VAGLI SOTTO	1325	LU
6	CAPANNORI	43874	LU	15	MINUCCIANO	2678	LU	24	VERGEMOLI	463	LU
7	CAREGGINE	754	LU	16	MOLAZZANA	1257	LU	25	VILLA BASILICA	2028	LU
8	CASTELNUOVO DI GARFAGNANA	6309	LU	17	MONTECARLO	4065	LU	26	VILLA COLLEMANDINA	1354	LU
9	CASTIGLIONE DI GARFAGNANA	2016	LU	18	PIAZZA AL SERCHIO	2665	LU				



N.O.	DENOMINAZIONE	ABIT.	PRO.	N.O.	DENOMINAZIONE	ABIT.	PRO.	N.O.	DENOMINAZIONE	ABIT.	PRO.
1	BIENTINA	5291	PI	5	CASTELFRANCO DI SOTTO	10834	PI	9	SANTA MARIA A MONTE	10373	PI
2	BUTI	5201	PI	6	MONTOPOLI IN VAL D'ARNO	8870	PI	10	VICOPISANO	7584	PI
3	CALCINAIA	8103	PI	7	SAN MINIATO	25352	PI				
4	CASCINA	36301	PI	8	SANTA CROCE SULL'ARNO	12345	PI				



N.O.	DENOMINAZIONE	ABIT.	PRO.	N.O.	DENOMINAZIONE	ABIT.	PRO.	N.O.	DENOMINAZIONE	ABIT.	PRO.
1	COLLESALVETTI	15087	LI	3	LI (CIRCOSCRIZIONE 2)	29802	LI				
2	LI (CIRCOSCRIZIONE 1)	31783	LI	4	LI (CIRCOSCRIZIONE 3)	36108	LI				



N.O.	DENOMINAZIONE	ABIT.	PRO.	N.O.	DENOMINAZIONE	ABIT.	PRO.	N.O.	DENOMINAZIONE	ABIT.	PRO.
1	CECINA	24636	LI	3	LI (CIRCOSCRIZIONE 5)	30178	LI				
2	LI (CIRCOSCRIZIONE 4)	39641	LI	4	ROSIGNANO MARITTIMO	30021	LI				



N.O.	DENOMINAZIONE	ABIT.	PRO.	N.O.	DENOMINAZIONE	ABIT.	PRO.	N.O.	DENOMINAZIONE	ABIT.	PRO.
1	BIBBONA	2793	LI	7	MARCIANA	2244	LI	13	RIO NELL'ELBA	866	LI
2	CAMPIGLIA MARITTIMA	12513	LI	8	MARCIANA MARINA	1971	LI	14	SAN VINCENZO	7175	LI
3	CAMPO NELL'ELBA	4274	LI	9	PIOMBINO	36774	LI	15	SASSETTA	553	LI
4	CAPOLIVERI	2435	LI	10	PORTO AZZURRO	3111	LI	16	SUVERETO	3053	LI
5	CAPRAIA ISOLA	267	LI	11	PORTOFERRAIO	11042	LI	17	FOLLONICA	21353	GR
6	CASTAGNETO CARDUCCI	8256	LI	12	RIO MARINA	2043	LI				

UMBRIA

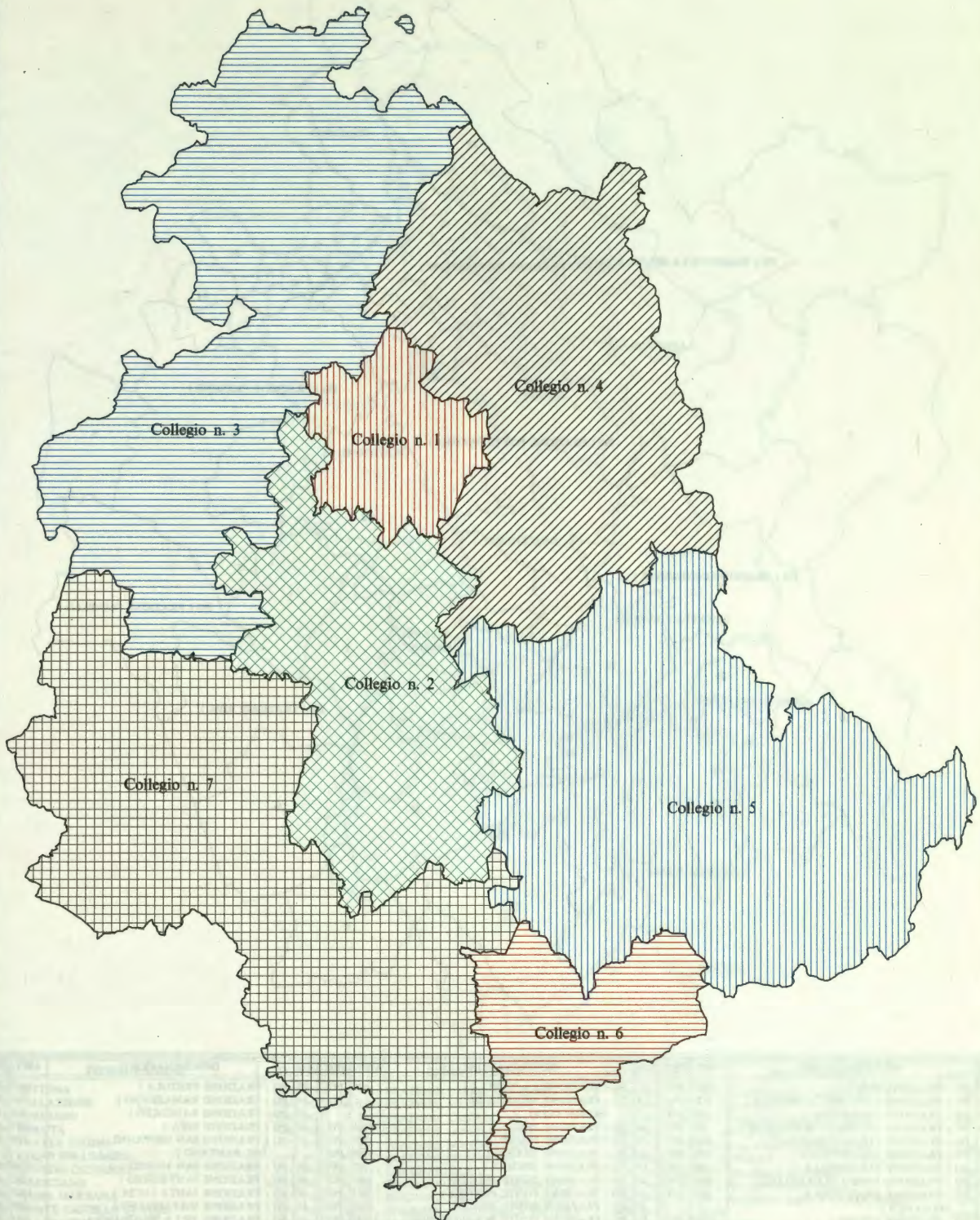
CAMERA DEI DEPUTATI - Circoscrizione UMBRIA

Numero di seggi spettanti: 9

di cui in collegi uninominali: 7

Numero del collegio	Popolazione al censimento 1991	Scostamento dalla media		Numero di comuni	Composizione della popolazione del collegio per provincia (%)
		popolazione	%		
1	114.015	1.960 -	1,69 -	1	PG (100,0)
2	111.601	4.374 -	3,77 -	13	PG (100,0)
3	113.378	2.597 -	2,23 -	15	PG (100,0)
4	115.934	41 -	0,03 -	13	PG (100,0)
5	127.198	11.223 +	9,67 +	17	PG (100,0)
6	118.780	2.805 +	2,41 +	6	TR (100,0)
7	110.925	5.050 -	4,35 -	28	PG (6,0) TR (94,0)
<hr/>					
Totale	811.831				
Media	115.976				
Comuni della circoscrizione				92	

CAMERA DEI DEPUTATI - Circoscrizione UMBRIA





N.O.	DENOMINAZIONE	ABIT.	PRO.	N.O.	DENOMINAZIONE	ABIT.	PRO.	N.O.	DENOMINAZIONE	ABIT.	PRO.
1	PG (FRAZIONE BOSCO)	1063	PG	12	PG (FRAZIONE LA CINELLA)	692	PG	23	PG (FRAZIONE PRETOLA)	1019	PG
2	PG (FRAZIONE CAVA DELLA BRECCIA)	1423	PG	13	PG (FRAZIONE MIGIANA DI MONTE TEZIO)	1	PG	24	PG (FRAZIONE RAMAZZANO)	791	PG
3	PG (FRAZIONE CENERENTE)	1153	PG	14	PG (FRAZIONE PERUGIA)	49844	PG	25	PG (FRAZIONE RANCOLFO)	461	PG
4	PG (FRAZIONE CIVITELLA BENAZZONE)	253	PG	15	PG (FRAZIONE PIANELLO)	1033	PG	26	PG (FRAZIONE RIPA)	1097	PG
5	PG (FRAZIONE COLLE UMBERTO)	1622	PG	16	PG (FRAZIONE PIANELLO)	1399	PG	27	PG (FRAZIONE SAN GIOVANNI DEL PANTANO)	139	PG
6	PG (FRAZIONE COLLESTRADA)	1142	PG	17	PG (FRAZIONE PISCILLE)	782	PG	28	PG (FRAZIONE SAN MARCO)	6736	PG
7	PG (FRAZIONE COLOMBELLA)	1383	PG	18	PG (FRAZIONE PONTE FELCINO)	4391	PG	29	PG (FRAZIONE SANTEGIDIO)	1203	PG
8	PG (FRAZIONE FERRO DI CAVALLO)	8811	PG	19	PG (FRAZIONE PONTE PATTOLI)	3075	PG	30	PG (FRAZIONE SANTA LUCIA)	1207	PG
9	PG (FRAZIONE FRATTICIOLA SELVATICA)	687	PG	20	PG (FRAZIONE PONTE RIO)	1654	PG	31	PG (FRAZIONE SOLFAGNANO)	1296	PG
10	PG (FRAZIONE L'OLMO)	2364	PG	21	PG (FRAZIONE PONTE SAN GIOVANNI)	11565	PG	32	PG (FRAZIONE VILLA PITIGNANO)	2388	PG
11	PG (FRAZIONE LA BRUNA)	313	PG	22	PG (FRAZIONE PONTE VALLECEPPI)	3028	PG				



N.O.	DENOMINAZIONE	ABIT.	PRO.	N.O.	DENOMINAZIONE	ABIT.	PRO.	N.O.	DENOMINAZIONE	ABIT.	PRO.
1	BETTONA	3535	PG	13	PG (FRAZIONE CASTEL DEL PIANO)	4254	PG	25	PG (FRAZIONE SAN MARTINO DEI COLLI)	180	PG
2	COLLAZZONE	3060	PG	14	PG (FRAZIONE FONTIGNANO)	969	PG	26	PG (FRAZIONE SAN MARTINO IN CAMPO)	2278	PG
3	CORCIANO	13090	PG	15	PG (FRAZIONE LACUGNANO)	721	PG	27	PG (FRAZIONE SAN MARTINO IN COLLE)	1565	PG
4	DERUTA	7640	PG	16	PG (FRAZIONE MONTEBELLO)	2404	PG	28	PG (FRAZIONE SAN SISTO)	7387	PG
5	FRATTA TODINA	1617	PG	17	PG (FRAZIONE MONTEPETROLIO)	320	PG	29	PG (FRAZIONE SANT'ENEA)	832	PG
6	GIANO DELL'UMBRIA	3190	PG	18	PG (FRAZIONE MUGNANO)	1022	PG	30	PG (FRAZIONE SANTA MARIA ROSSA)	586	PG
7	GUALDO CATTANEO	5883	PG	19	PG (FRAZIONE PILA)	1878	PG	31	TODI	16722	PG
8	MARSCIANO	15813	PG	20	PG (FRAZIONE PILONICO MATERNO)	204	PG	32	TORGIANO	5015	PG
9	MASSA MARTANA	3622	PG	21	PG (FRAZIONE POGGIO DELLE CORTI)	98	PG				
10	MONTE CASTELLO DI VIBIO	1697	PG	22	PG (FRAZIONE PONTE DELLA PIETRA)	4499	PG				
11	PG (FRAZIONE BAGNAIA)	273	PG	23	PG (FRAZIONE PREPO)	288	PG				
12	PG (FRAZIONE CAPANNE)	250	PG	24	PG (FRAZIONE SAN FORTUNATO)	709	PG				



N.O.	DENOMINAZIONE	ABIT.	PRO.	N.O.	DENOMINAZIONE	ABIT.	PRO.	N.O.	DENOMINAZIONE	ABIT.	PRO.
1	CASTIGLIONE DEL LAGO	13409	PG	6	MONTE SANTA MARIA TIBERINA	1231	PG	11	PIEGARO	3574	PG
2	CITERNA	2900	PG	7	MONTONE	1570	PG	12	PIETRALUNGA	2446	PG
3	CITTA' DI CASTELLO	37455	PG	8	PACIANO	923	PG	13	SAN GIUSTINO	9904	PG
4	LISCIANO NICCONE	694	PG	9	PANICALE	5185	PG	14	TUORO SUL TRASIMENO	3563	PG
5	MAGIONE	11372	PG	10	PASSIGNANO SUL TRASIMENO	4773	PG	15	UMBERTIDE	14379	PG



N.O.	DENOMINAZIONE	ABIT.	PRO.	N.O.	DENOMINAZIONE	ABIT.	PRO.	N.O.	DENOMINAZIONE	ABIT.	PRO.
1	ASSISI	24626	PG	6	GUALDO TADINO	14154	PG	11	SPELLO	7948	PG
2	BASTIA	16244	PG	7	GUBBIO	30792	PG	12	VALFABBRICA	3413	PG
3	CANNARA	3651	PG	8	NOCERA UMBRA	6124	PG	13	VALTOPINA	1401	PG
4	COSTACCIARO	1289	PG	9	SCHEGGIA E PASCELUPO	1557	PG				
5	FOSSATO DI VICO	2368	PG	10	SIGILLO	2367	PG				



N.O.	DENOMINAZIONE	ABIT.	PRO.	N.O.	DENOMINAZIONE	ABIT.	PRO.	N.O.	DENOMINAZIONE	ABIT.	PRO.
1	BEVAGNA	4614	PG	7	MONTEFALCO	5485	PG	13	SCHEGGINO	493	PG
2	CAMPELLO SUL CLITUNNO	2273	PG	8	MONTELEONE DI SPOLETO	663	PG	14	SELLANO	1337	PG
3	CASCIA	3238	PG	9	NORCIA	4726	PG	15	SPOLETO	37763	PG
4	CASTEL RITALDI	2521	PG	10	POGGIODOMO	220	PG	16	TREVI	7427	PG
5	CERRETO DI SPOLETO	1177	PG	11	PRECI	1061	PG	17	VALLO DI NERA	450	PG
6	FOLIGNO	53202	PG	12	SANT'ANATOLIA DI NARCO	548	PG				



N.O.	DENOMINAZIONE	ABIT.	PRO.	N.O.	DENOMINAZIONE	ABIT.	PRO.	N.O.	DENOMINAZIONE	ABIT.	PRO.
1	ARRONE	2748	TR	3	MONTEFRANCO	1227	TR	5	STRONCONE	4252	TR
2	FERENTILLO	2005	TR	4	POLINO	300	TR	6	TERNI	108248	TR



N.O.	DENOMINAZIONE	ABIT.	PRO.	N.O.	DENOMINAZIONE	ABIT.	PRO.	N.O.	DENOMINAZIONE	ABIT.	PRO.
1	CITTA' DELLA PIEVE	6655	PG	11	CASTEL VISCARDO	2830	TR	21	NARNI	20439	TR
2	ACQUASPARTA	4431	TR	12	FABRO	2807	TR	22	ORVIETO	21419	TR
3	ALLERONA	1818	TR	13	FICULLE	1668	TR	23	OTRICOLI	1775	TR
4	ALVIANO	1398	TR	14	GIOVE	1666	TR	24	PARRANO	622	TR
5	AMELIA	11207	TR	15	GUARDEA	1709	TR	25	PENNA IN TEVERINA	1006	TR
6	ATTIGLIANO	1663	TR	16	LUGNANO IN TEVERINA	1600	TR	26	PORANO	1591	TR
7	AVIGLIANO UMBRO	2315	TR	17	MONTECASTRILLI	4350	TR	27	SAN GEMINI	4226	TR
8	BASCHI	2701	TR	18	MONTECCHIO	1777	TR	28	SAN VENANZO	2325	TR
9	CALVI DELL'UMBRIA	1823	TR	19	MONTEGABBIONE	1264	TR				
10	CASTEL GIORGIO	2233	TR	20	MONTELEONE D'ORVIETO	1607	TR				

MARCHE

CAMERA DEI DEPUTATI - Circoscrizione MARCHE

Numero di seggi spettanti: 16

di cui in collegi uninominali: 12

Numero del collegio	Popolazione al censimento 1991	Scostamento dalla media		Numero di comuni	Composizione della popolazione del collegio per provincia (%)
		popolazione	%		
1	116.031	3.069 -	2,57 -	25	AP (100,0)
2	113.818	5.282 -	4,43 -	32	AP (100,0)
3	130.633	11.533 +	9,68 +	16	AP (100,0)
4	125.840	6.740 +	5,65 +	34	MC (100,0)
5	112.437	6.663 -	5,59 -	9	AN (9,6) MC (90,4)
6	120.251	1.151 +	0,96 +	18	AN (43,5) MC (56,5)
7	121.059	1.959 +	1,64 +	7	AN (100,0)
8	127.470	8.370 +	7,02 +	23	AN (100,0)
9	125.687	6.587 +	5,53 +	15	AN (100,0)
10	116.973	2.127 -	1,78 -	9	PS (100,0)
11	110.199	8.901 -	7,47 -	41	PS (100,0)
12	108.807	10.293 -	8,64 -	17	PS (100,0)

Totale	1.429.205				
Media	119.100				
Comuni della circoscrizione				246	





N.O.	DENOMINAZIONE	ABIT.	PRO.	N.O.	DENOMINAZIONE	ABIT.	PRO.	N.O.	DENOMINAZIONE	ABIT.	PRO.
1	ACQUASANTA TERME	3724	AP	10	COMUNANZA	3026	AP	19	PALMIANO	219	AP
2	AMANDOLA	4012	AP	11	FOLIGNANO	8079	AP	20	ROCCAFLUVIONE	2245	AP
3	APPIGNANO DEL TRONTO	1962	AP	12	FORCE	1722	AP	21	ROTELLA	1058	AP
4	ARQUATA DEL TRONTO	1644	AP	13	MALTIGNANO	2295	AP	22	SANTA VITTORIA IN MATENANO	1447	AP
5	ASCOLI PICENO	53591	AP	14	MONTEFALCONE APPENNINO	569	AP	23	SMERILLO	431	AP
6	CASTEL DI LAMA	6475	AP	15	MONTEFORTINO	1411	AP	24	SPINETOLI	5120	AP
7	CASTIGNANO	3050	AP	16	MONTEGALLO	812	AP	25	VENAROTTA	2272	AP
8	CASTORANO	2016	AP	17	MONTEMONACO	753	AP				
9	COLLI DEL TRONTO	2721	AP	18	OFFIDA	5377	AP				



N.O.	DENOMINAZIONE	ABIT.	PRO.	N.O.	DENOMINAZIONE	ABIT.	PRO.	N.O.	DENOMINAZIONE	ABIT.	PRO.
1	ACQUAVIVA PICENA	3080	AP	12	MASSIGNANO	1571	AP	23	MONTEPRANDONE	9084	AP
2	ALTIDONA	1741	AP	13	MONSAMPIETRO MORICO	762	AP	24	MONTERUBBIANO	2442	AP
3	BELMONTE PICENO	690	AP	14	MONSAMPOLO DEL TRONTO	3694	AP	25	MONTOTTONE	1086	AP
4	CAMPOFILONE	1678	AP	15	MONTALTO DELLE MARCHE	2526	AP	26	MORESCO	606	AP
5	CARASSAI	1371	AP	16	MONTE GIBERTO	813	AP	27	ORTEZZANO	819	AP
6	COSSIGNANO	1043	AP	17	MONTE RINALDO	448	AP	28	PEDASO	1934	AP
7	CUPRA MARITTIMA	4564	AP	18	MONTE VIDON COMBATTE	520	AP	29	PETRITOLI	2602	AP
8	GROTTAMMARE	12787	AP	19	MONTEDINOVE	617	AP	30	PONZANO DI FERMO	1372	AP
9	GROTTAZZOLINA	2899	AP	20	MONTEFIORE DELL'ASO	2262	AP	31	RIPATRANSONE	4358	AP
10	LAPEDONA	1168	AP	21	MONTELEONE DI FERMO	517	AP	32	SAN BENEDETTO DEL TRONTO	42693	AP
11	MAGLIANO DI TENNA	1069	AP	22	MONTEPARO	1002	AP				



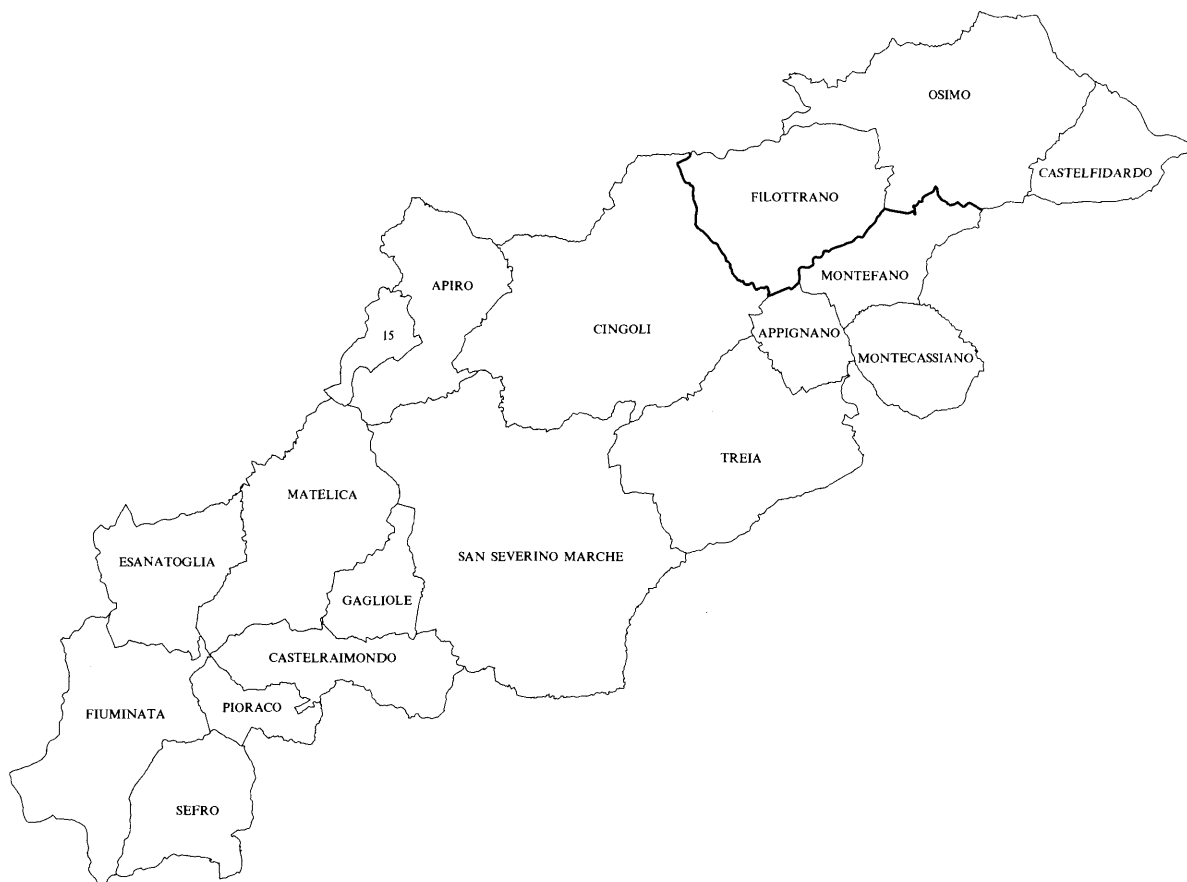
N.O.	DENOMINAZIONE	ABIT.	PRO.	N.O.	DENOMINAZIONE	ABIT.	PRO.	N.O.	DENOMINAZIONE	ABIT.	PRO.
1	FALERONE	3317	AP	7	MONTE URANO	7748	AP	13	RAPAGNANO	1706	AP
2	FERMO	35111	AP	8	MONTE VIDON CORRADO	802	AP	14	SANTELPIDIO A MARE	15040	AP
3	FRANCAVILLA D'ETE	937	AP	9	MONTEGIORGIO	6621	AP	15	SERVIGLIANO	2348	AP
4	MASSA FERMANA	976	AP	10	MONTEGRANARO	12688	AP	16	TORRE SAN PATRIZIO	2102	AP
5	MONTAPPONE	1801	AP	11	PORTO SAN GIORGIO	15853	AP				
6	MONTE SAN PIETRANGELI	2471	AP	12	PORTO SANTELPIDIO	21112	AP				



N.O.	DENOMINAZIONE	ABIT.	PRO.	N.O.	DENOMINAZIONE	ABIT.	PRO.	N.O.	DENOMINAZIONE	ABIT.	PRO.
1	ACQUACANINA	122	MC	13	GUALDO	965	MC	25	RIPE SAN GINESIO	753	MC
2	BELFORTE DEL CHIANTI	1476	MC	14	LORO PICENO	2496	MC	26	SAN GINESIO	4031	MC
3	BOLOGNOLA	178	MC	15	MACERATA	43040	MC	27	SANTANGELO IN PONTANO	1540	MC
4	CALDAROLA	1615	MC	16	MOGLIANO	4788	MC	28	SARNANO	3382	MC
5	CAMERINO	7320	MC	17	MONTE CAVALLO	207	MC	29	SERRAPETRONA	850	MC
6	CAMPOROTONDO DI FIASTRONE	527	MC	18	MONTE SAN MARTINO	820	MC	30	SERRAVALLE DI CHIANTI	1243	MC
7	CASTELSANTANGELO SUL NERA	368	MC	19	MUCCIA	833	MC	31	TOLENTINO	18346	MC
8	CESSAPALOMBO	630	MC	20	PENNA SAN GIOVANNI	1376	MC	32	URBISAGLIA	2633	MC
9	COLMURANO	1259	MC	21	PETRIOLO	1977	MC	33	USSITA	459	MC
10	CORRIDONIA	12555	MC	22	PIEVE TORINA	1381	MC	34	VISSO	1331	MC
11	FIASTRA	638	MC	23	PIEVEBOVIGLIANA	890	MC				
12	FIORDIMONTE	261	MC	24	POLLENZA	5550	MC				



N.O.	DENOMINAZIONE	ABIT.	PRO.	N.O.	DENOMINAZIONE	ABIT.	PRO.	N.O.	DENOMINAZIONE	ABIT.	PRO.
1	LORETO	10780	AN	4	MONTECOSARO	4745	MC	7	PORTO RECANATI	8119	MC
2	CIVITANOVA MARCHE	37260	MC	5	MONTELUPONE	3046	MC	8	POTENZA PICENA	13602	MC
3	MONTE SAN GIUSTO	7049	MC	6	MORROVALLE	8477	MC	9	RECANATI	19359	MC



N.O.	DENOMINAZIONE	ABIT.	PRO.	N.O.	DENOMINAZIONE	ABIT.	PRO.	N.O.	DENOMINAZIONE	ABIT.	PRO.
1	CASTELFIDARDO	15321	AN	7	CINGOLI	9951	MC	13	MONTEFANO	2916	MC
2	FILOTTRANO	9008	AN	8	ESANATOGLIA	1880	MC	14	PIORACO	1317	MC
3	OSIMO	27938	AN	9	FIUMINATA	1570	MC	15	POGGIO SAN VICINO	308	MC
4	APIRO	2500	MC	10	GAGLIOLE	617	MC	16	SAN SEVERINO MARCHE	13077	MC
5	APPIGNANO	3726	MC	11	MATELICA	10085	MC	17	SEFRO	483	MC
6	CASTELRAIMONDO	4243	MC	12	MONTECASSIANO	5950	MC	18	TREIA	9361	MC



N.O.	DENOMINAZIONE	ABIT.	PRO.	N.O.	DENOMINAZIONE	ABIT.	PRO.	N.O.	DENOMINAZIONE	ABIT.	PRO.
1	AGUGLIANO	3263	AN	4	NUMANA	2774	AN	7	SIROLO	3104	AN
2	ANCONA	101285	AN	5	OFFAGNA	1534	AN				
3	CAMERANO	6618	AN	6	POLVERIGI	2481	AN				



N.O.	DENOMINAZIONE	ABIT.	PRO.	N.O.	DENOMINAZIONE	ABIT.	PRO.	N.O.	DENOMINAZIONE	ABIT.	PRO.
1	ARCEVIA	5830	AN	9	GENGA	1984	AN	17	ROSORA	1626	AN
2	BELVEDERE OSTRENSE	2227	AN	10	JESI	40156	AN	18	SAN MARCELLO	1805	AN
3	CAMERATA PICENA	1353	AN	11	MAIOLATI SPONTINI	5194	AN	19	SAN PAOLO DI JESI	823	AN
4	CASTELBELLINO	3151	AN	12	MERGO	875	AN	20	SANTA MARIA NUOVA	3681	AN
5	CASTELPLANIO	3072	AN	13	MONSANO	2385	AN	21	SASSOFERRATO	7094	AN
6	CERRETO D'ESI	2819	AN	14	MONTE ROBERTO	2171	AN	22	SERRA SAN QUIRICO	3041	AN
7	CUPRAMONTANA	4868	AN	15	MORRO D'ALBA	1668	AN	23	STAFFOLO	2153	AN
8	FABRIANO	28721	AN	16	POGGIO SAN MARCELLO	773	AN				



N.O.	DENOMINAZIONE	ABIT.	PRO.	N.O.	DENOMINAZIONE	ABIT.	PRO.	N.O.	DENOMINAZIONE	ABIT.	PRO.
1	BARBARA	1498	AN	6	FALCONARA MARITTIMA	30105	AN	11	OSTRA	5847	AN
2	CASTEL COLONNA	950	AN	7	MONTE SAN VITO	4266	AN	12	OSTRA VETERE	3497	AN
3	CASTELLEONE DI SUASA	1641	AN	8	MONTECAROTTO	2181	AN	13	RIPE	3066	AN
4	CHIARAVALLE	13813	AN	9	MONTEMARCIANO	7660	AN	14	SENI GALLIA	41144	AN
5	CORINALDO	5236	AN	10	MONTERADO	1471	AN	15	SERRA DE' CONTI	3312	AN



N.O.	DENOMINAZIONE	ABIT.	PRO.	N.O.	DENOMINAZIONE	ABIT.	PRO.	N.O.	DENOMINAZIONE	ABIT.	PRO.
1	COLBORDOLO	4077	PS	4	MOMBAROCCIO	1743	PS	7	PESARO	88713	PS
2	GABICCE MARE	5410	PS	5	MONTECICCARDO	969	PS	8	SANTANGELO IN LIZZOLA	5495	PS
3	GRADARA	2685	PS	6	MONTELABBATE	3882	PS	9	TAVULLIA	3999	PS



N.O.	DENOMINAZIONE	ABIT.	PRO.	N.O.	DENOMINAZIONE	ABIT.	PRO.	N.O.	DENOMINAZIONE	ABIT.	PRO.
1	ACQUALAGNA	3971	PS	15	MACERATA FELTRIA	2010	PS	29	PIETRARUBBIA	691	PS
2	APECCHIO	2314	PS	16	MAIOLO	802	PS	30	PIOBBICO	2016	PS
3	AUDITORE	1347	PS	17	MERCATELLO SUL METAURO	1499	PS	31	SAN LEO	2516	PS
4	BELFORTE ALL'ISAURO	707	PS	18	MERCATINO CONCA	1069	PS	32	SAN LORENZO IN CAMPO	3354	PS
5	BORGIO PACE	729	PS	19	MONTE CERIGNONE	685	PS	33	SANTAGATA FELTRIA	2388	PS
6	CAGLI	9473	PS	20	MONTECALVO IN FOGLIA	2249	PS	34	SANTANGELO IN VADO	3777	PS
7	CANTIANO	2744	PS	21	MONTECOPIOLO	1208	PS	35	SASSOCORVARO	3495	PS
8	CARPEGNA	1592	PS	22	MONTEGRIMANO	1094	PS	36	SASSOFELTRIO	1211	PS
9	CASTELDELICI	585	PS	23	NOVAFELTRIA	6562	PS	37	SERRA SANT'ABBONDIO	1307	PS
10	FERMIGNANO	6722	PS	24	PEGLIO	641	PS	38	TALAMELLO	933	PS
11	FRATTE ROSA	1092	PS	25	PENNABILLI	3124	PS	39	TAVOLETO	812	PS
12	FRONTINO	394	PS	26	PERGOLA	7169	PS	40	URBANIA	6365	PS
13	FRONTONE	1300	PS	27	PETRIANO	2257	PS	41	URBINO	15114	PS
14	LUNANO	1086	PS	28	PIANDIMELETO	1795	PS				



N.O.	DENOMINAZIONE	ABIT.	PRO.	N.O.	DENOMINAZIONE	ABIT.	PRO.	N.O.	DENOMINAZIONE	ABIT.	PRO.
1	BARCHI	1026	PS	7	MONDOLFO	10374	PS	13	SALTARA	4754	PS
2	CARTOCETO	5664	PS	8	MONTE PORZIO	2198	PS	14	SAN COSTANZO	3980	PS
3	FANO	53909	PS	9	MONTEFELCINO	2531	PS	15	SAN GIORGIO DI PESARO	1389	PS
4	FOSSOMBRONE	9558	PS	10	MONTEAGGIORE AL METAURO	2162	PS	16	SANTIPPOLITO	1449	PS
5	ISOLA DEL PIANO	649	PS	11	ORCIANO DI PESARO	2305	PS	17	SERRUNGARINA	2066	PS
6	MONDAVIO	3803	PS	12	PIAGGE	990	PS				

LAZIO 1

CAMERA DEI DEPUTATI - Circoscrizione LAZIO 1

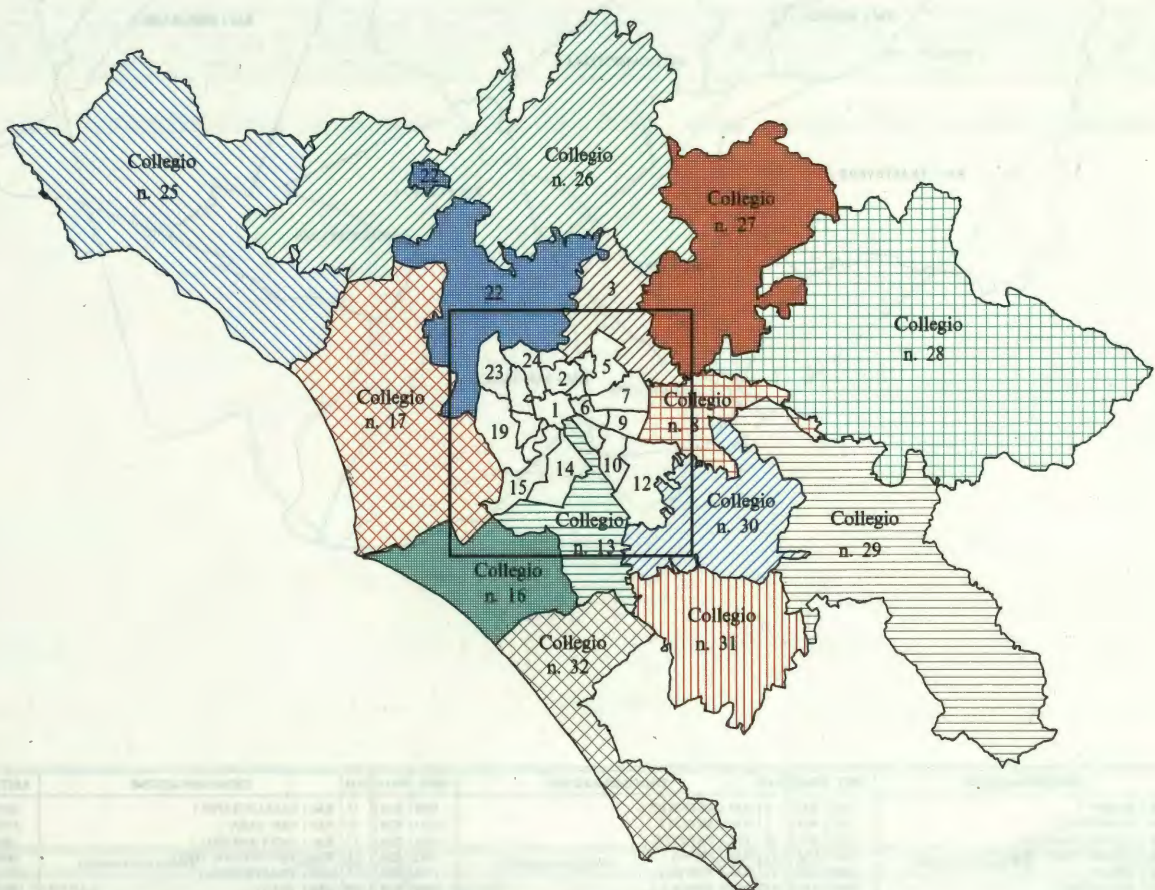
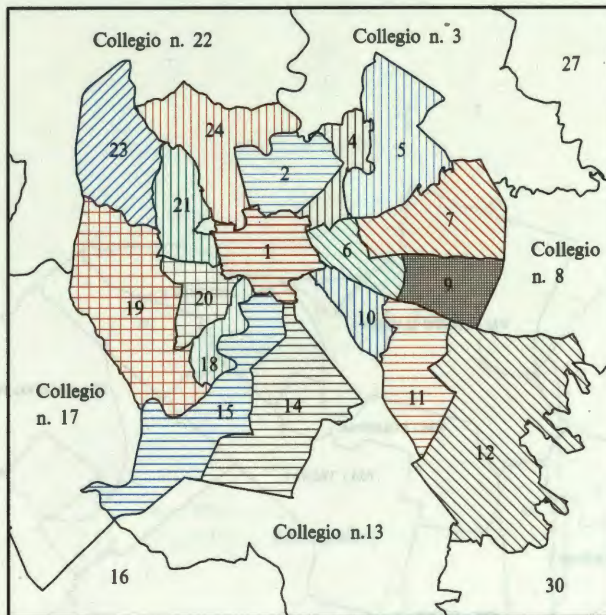
(Provincia di Roma)

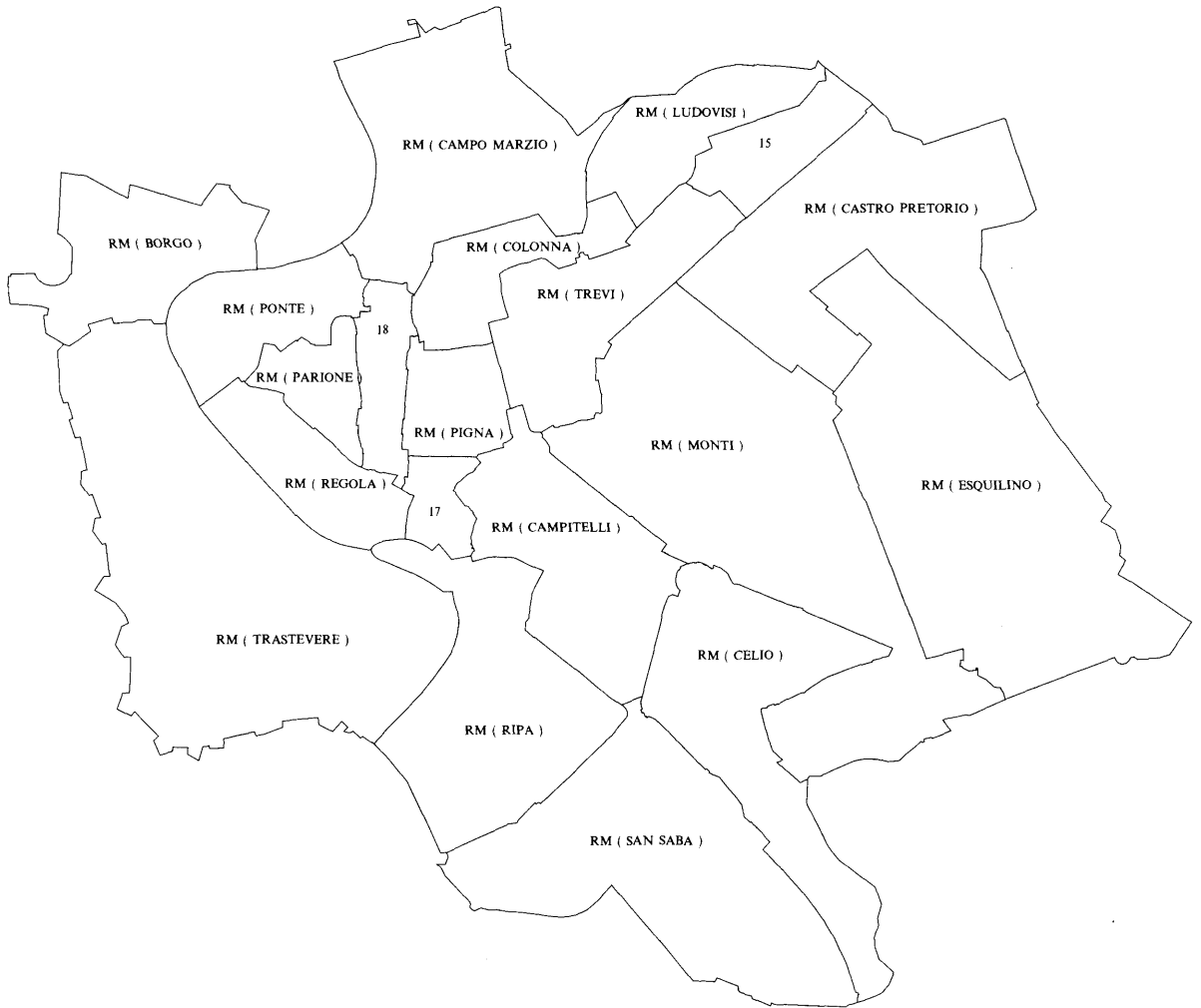
Numero di seggi spettanti: 42

di cui in collegi uninominali: 32

Numero del collegio	Popolazione al censimento 1991	Scostamento dalla media		Numero di comuni	Composizione della popolazione del collegio per provincia (%)
		popolazione	%		
1	112.019	5.514 -	4,69 -	1	RM (100,0)
2	119.682	2.149 +	1,82 +	1	RM (100,0)
3	117.905	372 +	0,31 +	1	RM (100,0)
4	118.497	964 +	0,82 +	1	RM (100,0)
5	119.135	1.602 +	1,36 +	1	RM (100,0)
6	120.829	3.296 +	2,80 +	1	RM (100,0)
7	117.674	141 +	0,11 +	11	RM (100,0)
8	111.680	5.853 -	4,97 -	1	RM (100,0)
9	114.730	2.803 -	2,38 -	1	RM (100,0)
10	122.388	4.855 +	4,13 +	1	RM (100,0)
11	109.381	8.152 -	6,93 -	1	RM (100,0)
12	124.613	7.080 +	6,02 +	2	RM (100,0)
13	119.664	2.131 +	1,81 +	1	RM (100,0)
14	115.400	2.133 -	1,81 -	1	RM (100,0)
15	118.696	1.163 +	0,98 +	1	RM (100,0)
16	116.391	1.142 -	0,97 -	1	RM (100,0)
17	110.405	7.128 -	6,06 -	1	RM (100,0)
18	114.273	3.260 -	2,77 -	1	RM (100,0)
19	116.822	711 -	0,60 -	1	RM (100,0)
20	112.132	5.401 -	4,59 -	1	RM (100,0)
21	118.143	610 +	0,51 +	1	RM (100,0)
22	117.221	312 -	0,26 -	1	RM (100,0)
23	115.817	1.716 -	1,46 -	1	RM (100,0)
24	127.438	9.905 +	8,42 +	1	RM (100,0)
25	120.105	2.572 +	2,18 +	8	RM (100,0)
26	119.572	2.039 +	1,73 +	21	RM (100,0)
27	116.015	1.518 -	1,29 -	10	RM (100,0)
28	113.844	3.689 -	3,13 -	42	RM (100,0)
29	115.271	2.262 -	1,92 -	16	RM (100,0)
30	121.527	3.994 +	3,39 +	10	RM (100,0)
31	122.108	4.575 +	3,89 +	6	RM (100,0)
32	121.690	4.157 +	3,53 +	4	RM (100,0)
<hr/>					
Totale	3.761.067				
Media	117.533				
Comuni della circoscrizione				119	

CAMERA DEI DEPUTATI - Circoscrizione LAZIO 1





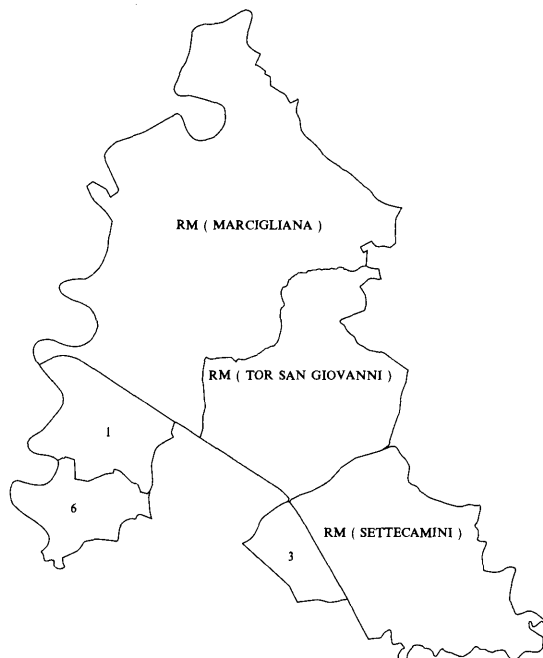
N.O.	DENOMINAZIONE	ABIT.	PRO.	N.O.	DENOMINAZIONE	ABIT.	PRO.	N.O.	DENOMINAZIONE	ABIT.	PRO.
1	RM (BORGIO)	3651	RM	8	RM (LUDOVISI)	1868	RM	15	RM (SALLUSTIANO)	2607	RM
2	RM (CAMPITELLI)	612	RM	9	RM (MONTI)	16115	RM	16	RM (SAN SABA)	3720	RM
3	RM (CAMPO MARZIO)	7233	RM	10	RM (PARIONE)	3842	RM	17	RM (SANT'ANGELO)	1263	RM
4	RM (CASTRO PRETORIO)	7666	RM	11	RM (PIGNA)	1432	RM	18	RM (SANTEUSTACHIO)	2410	RM
5	RM (CELIO)	3148	RM	12	RM (PONTE)	5175	RM	19	RM (TRASTEVERE)	15033	RM
6	RM (COLONNA)	2605	RM	13	RM (REGOLA)	3384	RM	20	RM (TREVII)	2994	RM
7	RM (ESQUILINO)	24654	RM	14	RM (RIPA)	2607	RM				



N.O.	DENOMINAZIONE	ABIT.	PRO.	N.O.	DENOMINAZIONE	ABIT.	PRO.	N.O.	DENOMINAZIONE	ABIT.	PRO.
1	RM (PARIOLI)	15683	RM	3	RM (SALARIO)	9659	RM				
2	RM (PINCIANO)	22072	RM	4	RM (TRIESTE)	72268	RM				

CAMERA DEI DEPUTATI - Circoscrizione LAZIO 1

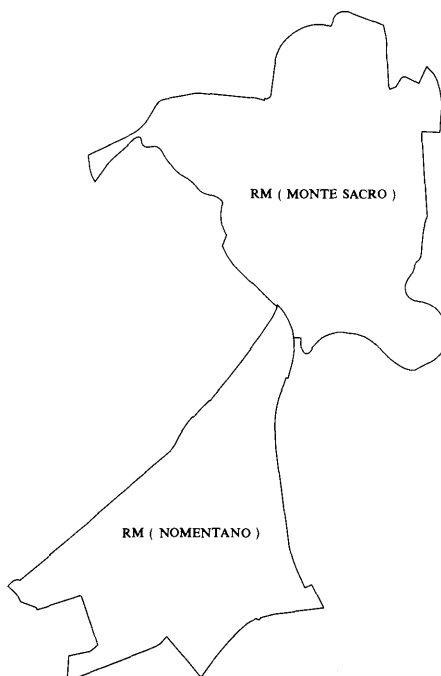
Collegio n. 3 (abitanti n. 117.905)



N.O.	DENOMINAZIONE	ABIT.	PRO.	N.O.	DENOMINAZIONE	ABIT.	PRO.	N.O.	DENOMINAZIONE	ABIT.	PRO.
1	RM (CASTEL GIUBILEO)	40209	RM	3	RM (SAN BASILIO)	18517	RM	5	RM (TOR SAN GIOVANNI)	3637	RM
2	RM (MARCIGLIANA)	4553	RM	4	RM (SETTECAMINI)	8434	RM	6	RM (VAL MELAINA)	42555	RM

CAMERA DEI DEPUTATI - Circoscrizione LAZIO 1

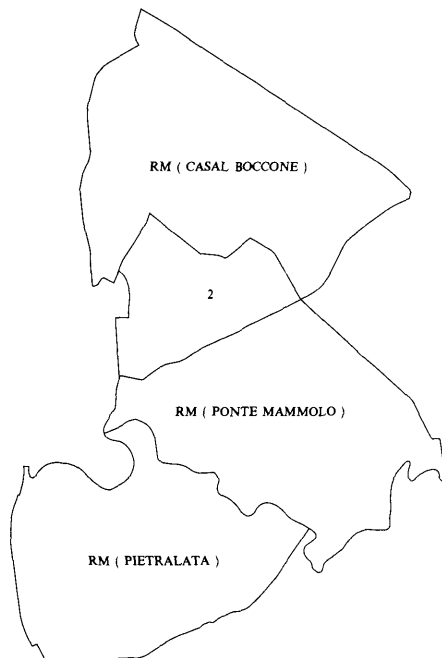
Collegio n. 4 (abitanti n. 118.497)



N.O.	DENOMINAZIONE	ABIT.	PRO.	N.O.	DENOMINAZIONE	ABIT.	PRO.	N.O.	DENOMINAZIONE	ABIT.	PRO.
1	RM (MONTE SACRO)	68212	RM	2	RM (NOMETANO)	50285	RM				

CAMERA DEI DEPUTATI - Circoscrizione LAZIO 1

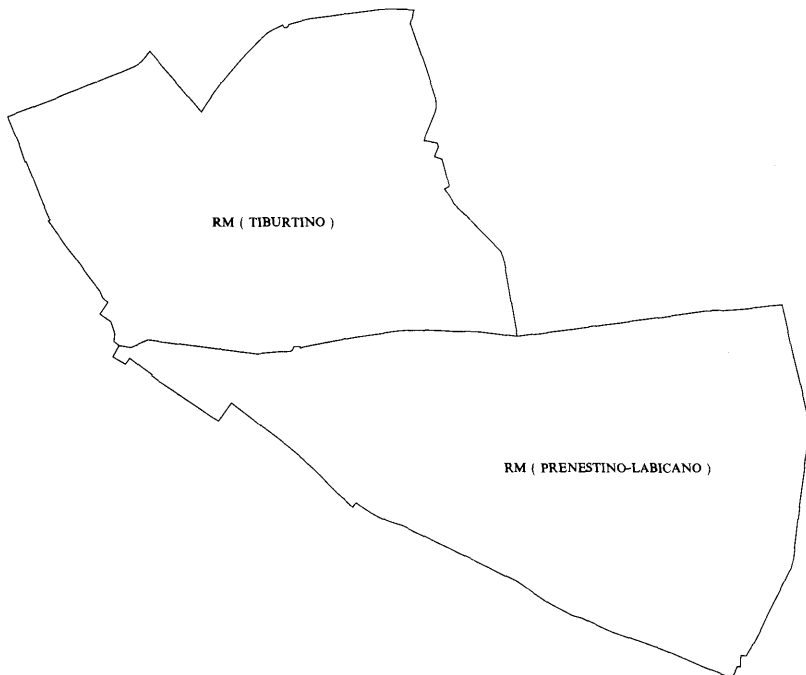
Collegio n. 5 (abitanti n. 119.135)



N.O.	DENOMINAZIONE	ABIT.	PRO.	N.O.	DENOMINAZIONE	ABIT.	PRO.	N.O.	DENOMINAZIONE	ABIT.	PRO.
1	RM (CASAL BOCCONE)	10763	RM	3	RM (PIETRALATA)	42297	RM				
2	RM (MONTE SACRO ALTO)	35279	RM	4	RM (PONTE MAMMOLO)	30796	RM				

CAMERA DEI DEPUTATI - Circoscrizione LAZIO 1

Collegio n. 6 (abitanti n. 120.829)



N.O.	DENOMINAZIONE	ABIT.	PRO.	N.O.	DENOMINAZIONE	ABIT.	PRO.	N.O.	DENOMINAZIONE	ABIT.	PRO.
1	RM (PRENESTINO-LABICANO)	91032	RM	2	RM (TIBURTINO)	29797	RM				

CAMERA DEI DEPUTATI - Circoscrizione LAZIO 1

Collegio n. 7 (abitanti n. 117.674)



N.O.	DENOMINAZIONE	ABIT.	PRO.	N.O.	DENOMINAZIONE	ABIT.	PRO.	N.O.	DENOMINAZIONE	ABIT.	PRO.
1	RM (COLLATINO)	79288	RM	2	RM (TOR CERVARA)	14789	RM	3	RM (TOR SAPIENZA)	23597	RM

CAMERA DEI DEPUTATI - Circoscrizione LAZIO 1

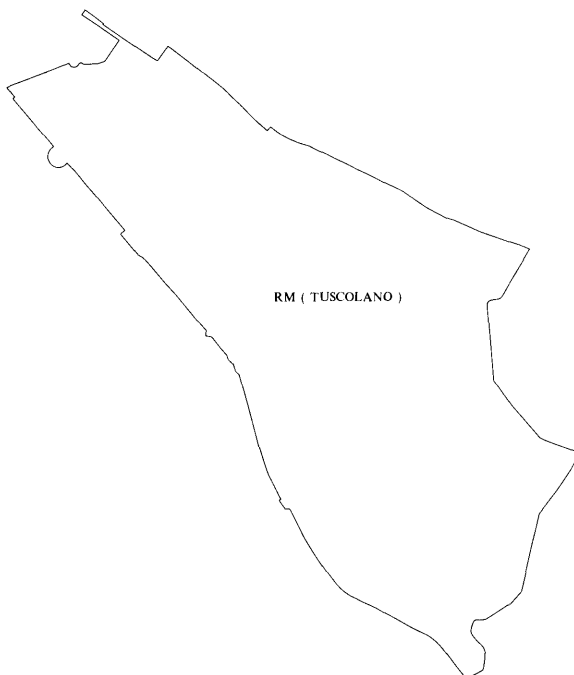
Collegio n. 8 (abitanti n. 111.680)



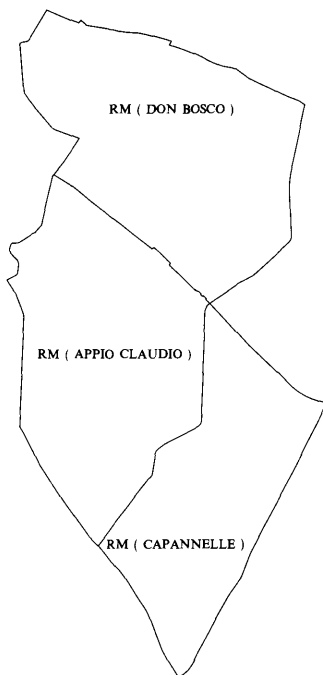
N.O.	DENOMINAZIONE	ABIT.	PRO.	N.O.	DENOMINAZIONE	ABIT.	PRO.	N.O.	DENOMINAZIONE	ABIT.	PRO.
1	RM (ACQUA VERGINE)	2253	RM	3	RM (LUNGHEZZA)	11094	RM	5	RM (TORRE ANGELA)	68616	RM
2	RM (BORGHESIANA)	25688	RM	4	RM (SAN VITTORINO)	4029	RM				



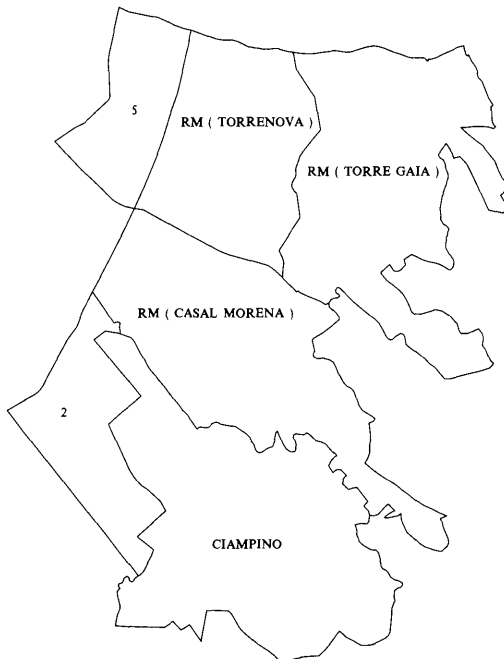
N.O.	DENOMINAZIONE	ABIT.	PRO.	N.O.	DENOMINAZIONE	ABIT.	PRO.	N.O.	DENOMINAZIONE	ABIT.	PRO.
1	RM (ALESSANDRINO)	40988	RM	2	RM (PRENESTINO-CENTOCELLE)	59516	RM	3	RM (TORRE SPACCATA)	14226	RM



N.O.	DENOMINAZIONE	ABIT.	PRO.	N.O.	DENOMINAZIONE	ABIT.	PRO.	N.O.	DENOMINAZIONE	ABIT.	PRO.
1	RM (TUSCOLANO)	122388	RM								



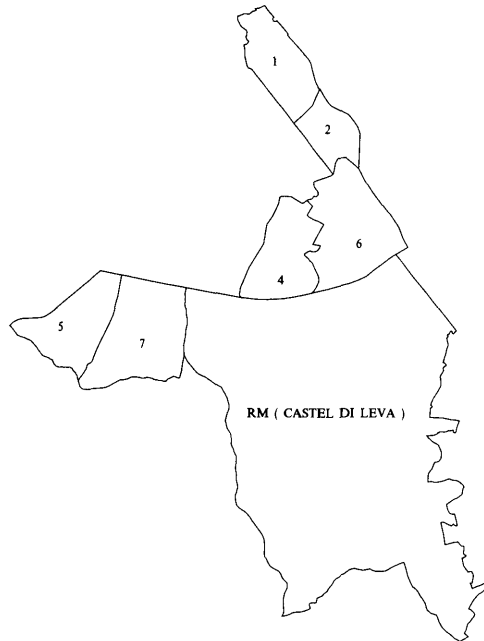
N.O.	DENOMINAZIONE	ABIT.	PRO.	N.O.	DENOMINAZIONE	ABIT.	PRO.	N.O.	DENOMINAZIONE	ABIT.	PRO.
1	RM (APPIO CLAUDIO)	33580	RM	2	RM (CAPANNELLE)	2241	RM	3	RM (DON BOSCO)	73560	RM



N.O.	DENOMINAZIONE	ABIT.	PRO.	N.O.	DENOMINAZIONE	ABIT.	PRO.	N.O.	DENOMINAZIONE	ABIT.	PRO.
1	CIAMPINO	35685	RM	3	RM (CASAL MORENA)	26323	RM	5	RM (TORRE MAURA)	24797	RM
2	RM (AEREOPORTO DI CIAMPINO)	773	RM	4	RM (TORRE GAIA)	15099	RM	6	RM (TORRENOVA)	21936	RM

CAMERA DEI DEPUTATI - Circoscrizione LAZIO 1

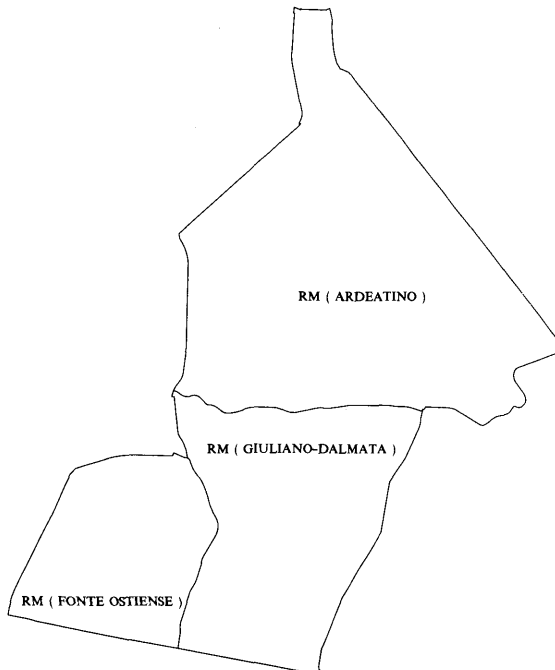
Collegio n. 13 (abitanti n. 119.664)



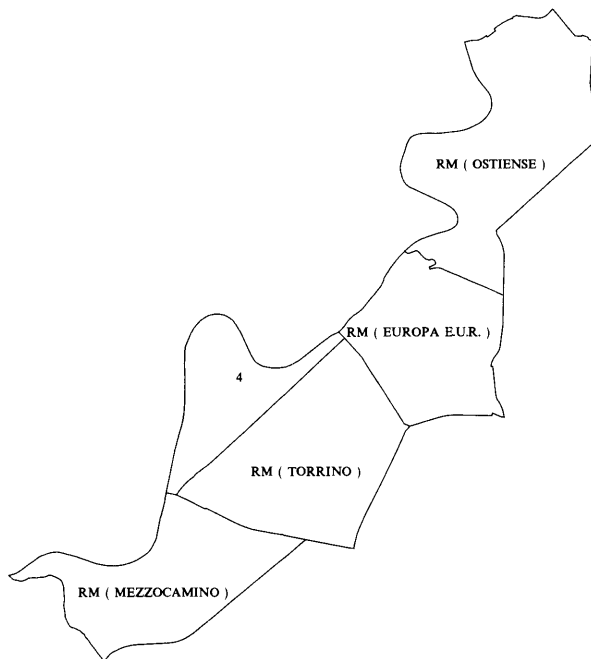
N.O.	DENOMINAZIONE	ABIT.	PRO.	N.O.	DENOMINAZIONE	ABIT.	PRO.	N.O.	DENOMINAZIONE	ABIT.	PRO.
1	RM (APPIO-LATINO)	73384	RM	4	RM (CECCHIGNOLA)	661	RM	7	RM (VALLERANO)	884	RM
2	RM (APPIO-PIGNATELLI)	7518	RM	5	RM (TOR DE CENCI)	28326	RM				
3	RM (CASTEL DI LEVA)	8228	RM	6	RM (TORRICOLA)	663	RM				

CAMERA DEI DEPUTATI - Circoscrizione LAZIO 1

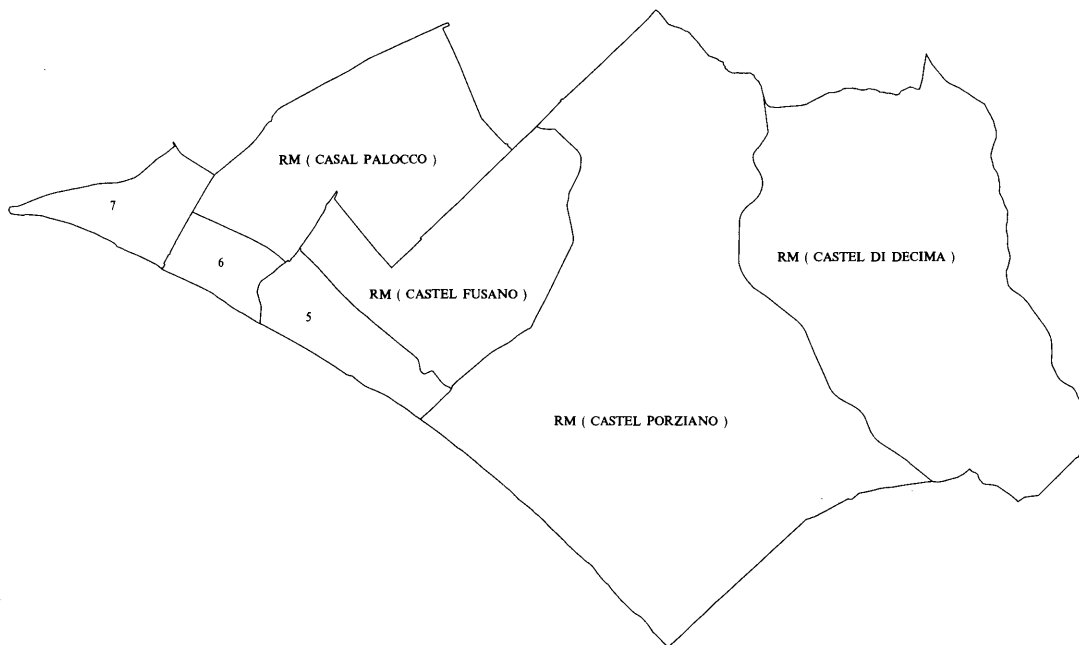
Collegio n. 14 (abitanti n. 115.400)



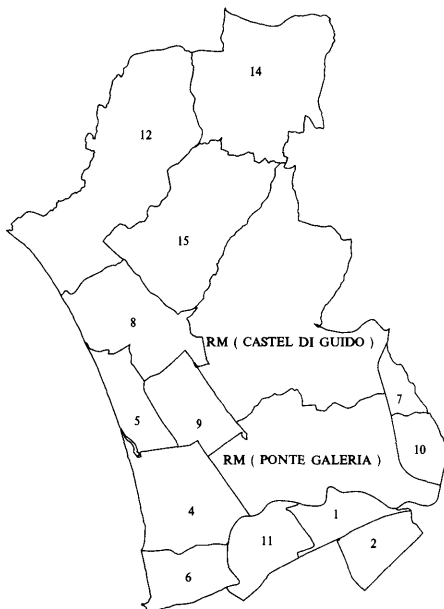
N.O.	DENOMINAZIONE	ABIT.	PRO.	N.O.	DENOMINAZIONE	ABIT.	PRO.	N.O.	DENOMINAZIONE	ABIT.	PRO.
1	RM (ARDEATINO)	64443	RM	2	RM (FONTE OSTIENSE)	26760	RM	3	RM (GIULIANO-DALMATA)	24197	RM



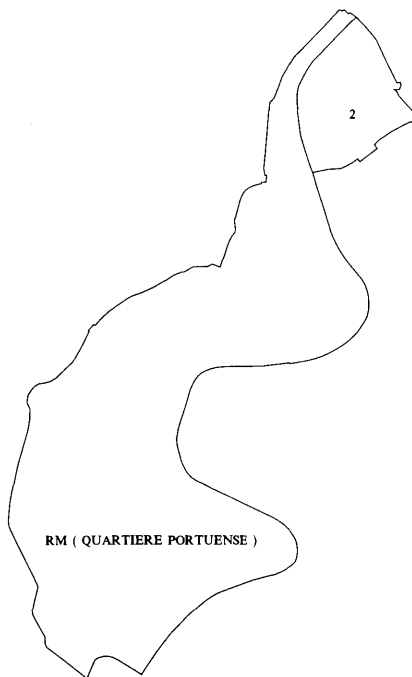
N.O.	DENOMINAZIONE	ABIT.	PRO.	N.O.	DENOMINAZIONE	ABIT.	PRO.	N.O.	DENOMINAZIONE	ABIT.	PRO.
1	RM (EUROPA E.U.R.)	9207	RM	3	RM (OSTIENSE)	80032	RM	5	RM (TORRINO)	23799	RM
2	RM (MEZZOCAMINO)	5650	RM	4	RM (TOR DI VALLE)	8	RM				



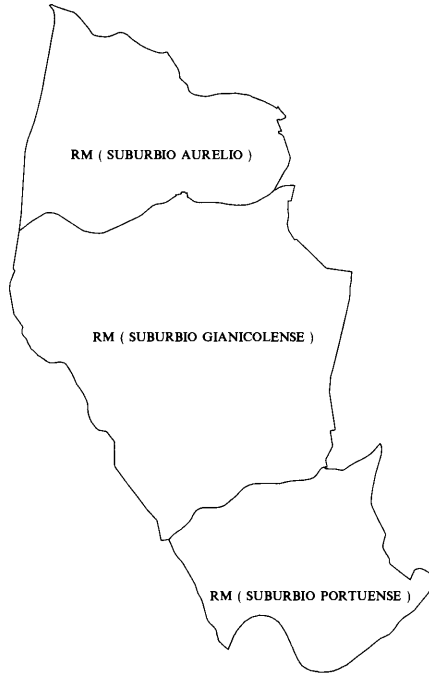
N.O.	DENOMINAZIONE	ABIT.	PRO.	N.O.	DENOMINAZIONE	ABIT.	PRO.	N.O.	DENOMINAZIONE	ABIT.	PRO.
1	RM (CASAL PALOCCO)	22388	RM	4	RM (CASTEL PORZIANO)	380	RM	7	RM (LIDO DI OSTIA PONENTE)	44133	RM
2	RM (CASTEL DI DECIMA)	6191	RM	5	RM (LIDO DI CASTEL FUSANO)	943	RM				
3	RM (CASTEL FUSANO)	6876	RM	6	RM (LIDO DI OSTIA LEVANTE)	35480	RM				



N.O.	DENOMINAZIONE	ABIT.	PRO.	N.O.	DENOMINAZIONE	ABIT.	PRO.	N.O.	DENOMINAZIONE	ABIT.	PRO.
1	RM (ACILIA NORD)	20840	RM	6	RM (ISOLA SACRA)	18985	RM	11	RM (OSTIA ANTICA)	5246	RM
2	RM (ACILIA SUD)	25166	RM	7	RM (LA PISANA)	309	RM	12	RM (PALIDORO)	3729	RM
3	RM (CASTEL DI GUIDO)	9712	RM	8	RM (MACCARESE NORD)	2484	RM	13	RM (PONTE GALERIA)	4494	RM
4	RM (FIUMICINO)	7323	RM	9	RM (MACCARESE SUD)	785	RM	14	RM (SANTA MARIA DI GALERIA)	1856	RM
5	RM (FREGENE)	4241	RM	10	RM (MAGLIANA VECCHIA)	1254	RM	15	RM (TORRIMPIETRA)	3981	RM



N.O.	DENOMINAZIONE	ABIT.	PRO.	N.O.	DENOMINAZIONE	ABIT.	PRO.	N.O.	DENOMINAZIONE	ABIT.	PRO.
1	RM (QUARTIERE PORTUENSE)	103851	RM	2	RM (TESTACCIO)	10422	RM				



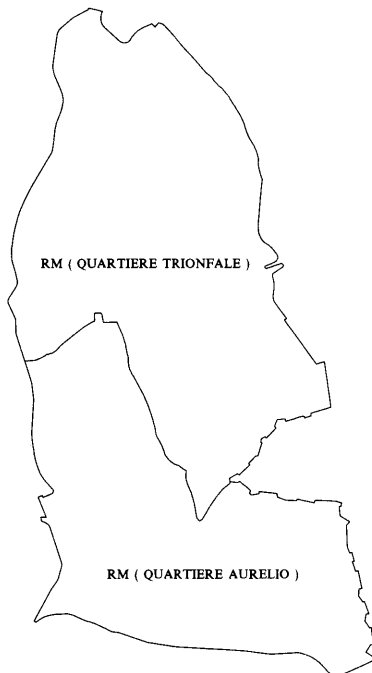
N.O.	DENOMINAZIONE	ABIT.	PRO.	N.O.	DENOMINAZIONE	ABIT.	PRO.	N.O.	DENOMINAZIONE	ABIT.	PRO.
1	RM (SUBURBIO AURELIO)	31034	RM	2	RM (SUBURBIO GIANICOLENSE)	51883	RM	3	RM (SUBURBIO PORTUENSE)	33905	RM



N.O.	DENOMINAZIONE	ABIT.	PRO.	N.O.	DENOMINAZIONE	ABIT.	PRO.	N.O.	DENOMINAZIONE	ABIT.	PRO.
1	RM (QUARTIERE GIANICOLENSE)	112132	RM								

CAMERA DEI DEPUTATI - Circoscrizione LAZIO 1

Collegio n. 21 (abitanti n. 118.143)



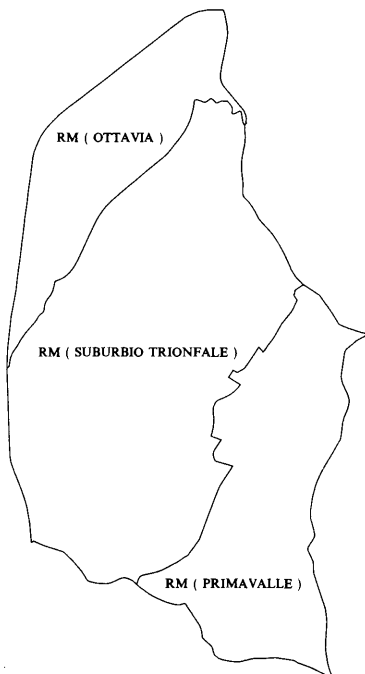
N.O.	DENOMINAZIONE	ABIT.	PRO.	N.O.	DENOMINAZIONE	ABIT.	PRO.	N.O.	DENOMINAZIONE	ABIT.	PRO.
1	RM (QUARTIERE AURELIO)	49302	RM	2	RM (QUARTIERE TRIONFALE)	68841	RM				

CAMERA DEI DEPUTATI - Circoscrizione LAZIO 1

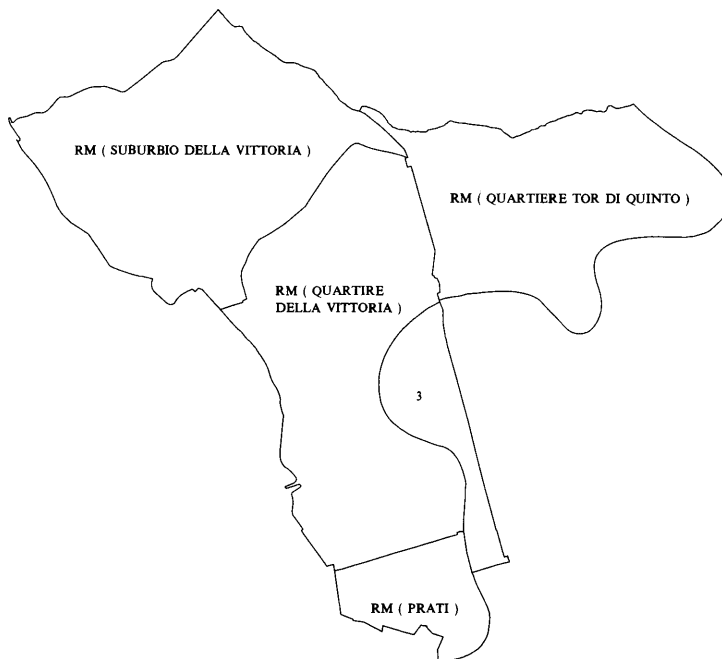
Collegio n. 22 (abitanti n. 117.221)



N.O.	DENOMINAZIONE	ABIT.	PRO.	N.O.	DENOMINAZIONE	ABIT.	PRO.	N.O.	DENOMINAZIONE	ABIT.	PRO.
1	RM (CASALOTTI)	27453	RM	5	RM (LA GIUSTINIANA)	6863	RM	9	RM (PRIMA PORTA)	10239	RM
2	RM (CESANO)	7003	RM	6	RM (LA STORTA)	11293	RM	10	RM (TOMBA DI NERONE)	31683	RM
3	RM (GROTTAROSSA)	1191	RM	7	RM (LABARO)	14746	RM	11	RM (TOR DI QUINTO)	4249	RM
4	RM (ISOLA FARNESE)	2455	RM	8	RM (POLLINE-MARTIGNANO)	46	RM				



N.O.	DENOMINAZIONE	ABIT.	PRO.	N.O.	DENOMINAZIONE	ABIT.	PRO.	N.O.	DENOMINAZIONE	ABIT.	PRO.
1	RM (OTTAVIA)	15695	RM	2	RM (PRIMAVALLE)	87802	RM	3	RM (SUBURBIO TRIONFALE)	12320	RM



N.O.	DENOMINAZIONE	ABIT.	PRO.	N.O.	DENOMINAZIONE	ABIT.	PRO.	N.O.	DENOMINAZIONE	ABIT.	PRO.
1	RM (QUARTIRE DELLA VITTORIA)	39527	RM	3	RM (FLAMINIO)	15381	RM	5	RM (QUARTIERE TOR DI QUINTO)	21461	RM
2	RM (SUBURBIO DELLA VITTORIA)	31175	RM	4	RM (PRATI)	19894	RM				



N.O.	DENOMINAZIONE	ABIT.	PRO.	N.O.	DENOMINAZIONE	ABIT.	PRO.	N.O.	DENOMINAZIONE	ABIT.	PRO.
1	ALLUMIERE	4273	RM	4	CIVITAVECCHIA	51201	RM	7	SANTA MARINELLA	11819	RM
2	CANALE MONTERANO	2698	RM	5	LADISPOLI	19319	RM	8	TOLFA	4942	RM
3	CERVETERI	20625	RM	6	MANZIANA	5228	RM				



N.O.	DENOMINAZIONE	ABIT.	PRO.	N.O.	DENOMINAZIONE	ABIT.	PRO.	N.O.	DENOMINAZIONE	ABIT.	PRO.
1	ANGUILLARA SABAZIA	10083	RM	8	FILACCIANO	472	RM	15	PONZANO ROMANO	906	RM
2	BRACCIANO	11160	RM	9	FORMELLO	7574	RM	16	RIANO	6017	RM
3	CAMPAGNANO DI ROMA	6874	RM	10	MAGLIANO ROMANO	1096	RM	17	RIGNANO FLAMINIO	5809	RM
4	CAPENA	4875	RM	11	MAZZANO ROMANO	2182	RM	18	SACROFANO	4475	RM
5	CASTELNUOVO DI PORTO	5897	RM	12	MONTEROTONDO	30124	RM	19	SANTOESTE	3329	RM
6	CIVITELLA SAN PAOLO	1386	RM	13	MORLUPO	5611	RM	20	TORRITA TIBERINA	830	RM
7	FIANO ROMANO	6294	RM	14	NAZZANO	1135	RM	21	TREVIGNANO ROMANO	3443	RM



N.O.	DENOMINAZIONE	ABIT.	PRO.	N.O.	DENOMINAZIONE	ABIT.	PRO.	N.O.	DENOMINAZIONE	ABIT.	PRO.
1	GUIDONIA MONTECELIO	57473	RM	5	MONTELIBRETTI	4846	RM	9	PALOMBARA SABINA	8726	RM
2	MARCELLINA	5175	RM	6	MONTORIO ROMANO	1847	RM	10	SANT'ANGELO ROMANO	2525	RM
3	MENTANA	30360	RM	7	MORICONE	2307	RM				
4	MONTEFLAVIO	1376	RM	8	NEROLA	1380	RM				



N.O.	DENOMINAZIONE	ABIT.	PRO.	N.O.	DENOMINAZIONE	ABIT.	PRO.	N.O.	DENOMINAZIONE	ABIT.	PRO.
1	AFFILE	1639	RM	15	CINETO ROMANO	537	RM	29	ROCCAGIOVINE	272	RM
2	AGOSTA	1450	RM	16	GERANO	1133	RM	30	ROATE	840	RM
3	ANTICOLI CORRADO	940	RM	17	JENNE	553	RM	31	ROVIANO	1470	RM
4	ARCINAZZO ROMANO	1379	RM	18	LICENZA	955	RM	32	SAMBUCCI	819	RM
5	ARSOLI	1582	RM	19	MANDELA	639	RM	33	SAN GREGORIO DA SASSOLA	1499	RM
6	BELLEGRA	3134	RM	20	MARANO EQUO	782	RM	34	SAN POLO DEI CAVALIERI	2125	RM
7	CAMERATA NUOVA	486	RM	21	OLEVANO ROMANO	6000	RM	35	SAN VITO ROMANO	3268	RM
8	CANTERANO	401	RM	22	PERCILE	271	RM	36	SARACINESCO	176	RM
9	CAPRANICA PRENESTINA	307	RM	23	PISONIANO	810	RM	37	SUBIACO	9004	RM
10	CASAPE	812	RM	24	POLI	2025	RM	38	TIVOLI	52372	RM
11	CASTEL MADAMA	6407	RM	25	RIOFREDDO	713	RM	39	VALLEPIETRA	398	RM
12	CERRETO LAZIALE	1077	RM	26	ROCCA CANTERANO	279	RM	40	VALLINFREDA	290	RM
13	CERVARA DI ROMA	495	RM	27	ROCCA DI CAVE	357	RM	41	VICOVARO	3819	RM
14	CICILIANO	1073	RM	28	ROCCA SANTO STEFANO	1014	RM	42	VIVARO ROMANO	242	RM



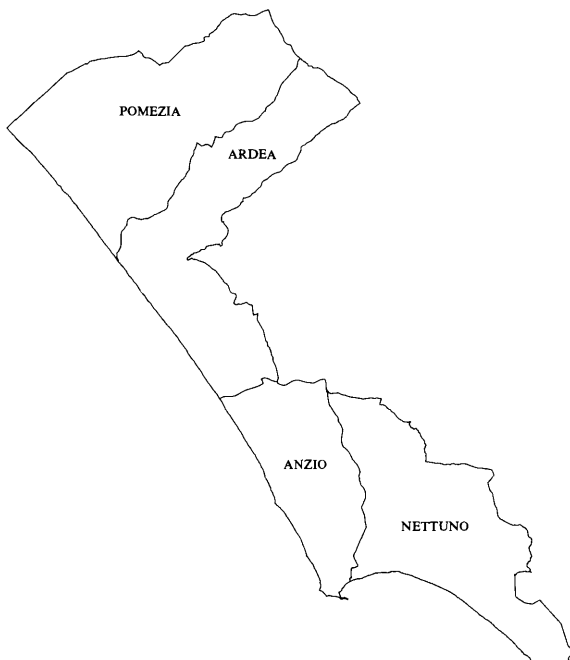
N.O.	DENOMINAZIONE	ABIT.	PRO.	N.O.	DENOMINAZIONE	ABIT.	PRO.	N.O.	DENOMINAZIONE	ABIT.	PRO.
1	ARTENA	10731	RM	7	GAVIGNANO	1606	RM	13	PALESTRINA	15802	RM
2	CARPINETO ROMANO	5189	RM	8	GENAZZANO	5065	RM	14	SEJNI	8306	RM
3	CASTEL SAN PIETRO ROMANO	698	RM	9	GORGA	778	RM	15	VALMONTONE	11649	RM
4	CAVE	8584	RM	10	LABICO	2488	RM	16	ZAGAROLO	10047	RM
5	COLLEFERRO	20392	RM	11	LARIANO	8530	RM				
6	GALLICANO NEL LAZIO	3528	RM	12	MONTELANICO	1878	RM				



N.O.	DENOMINAZIONE	ABIT.	PRO.	N.O.	DENOMINAZIONE	ABIT.	PRO.	N.O.	DENOMINAZIONE	ABIT.	PRO.
1	CASTEL GANDOLFO	6843	RM	5	MARINO	32903	RM	9	ROCCA PRIORA	8456	RM
2	COLONNA	3059	RM	6	MONTE PORZIO CATONE	7452	RM	10	SAN CESAREO	8022	RM
3	FRASCATI	20123	RM	7	MONTECOMPATRI	7166	RM				
4	GROTTAFERRATA	16361	RM	8	ROCCA DI PAPA	11142	RM				



N.O.	DENOMINAZIONE	ABIT.	PRO.	N.O.	DENOMINAZIONE	ABIT.	PRO.	N.O.	DENOMINAZIONE	ABIT.	PRO.
1	ALBANO LAZIALE	31399	RM	3	GENZANO DI ROMA	20570	RM	5	NEMI	1586	RM
2	ARICCIA	16953	RM	4	LANUVIO	8177	RM	6	VELLETRI	43423	RM



N.O.	DENOMINAZIONE	ABIT.	PRO.	N.O.	DENOMINAZIONE	ABIT.	PRO.	N.O.	DENOMINAZIONE	ABIT.	PRO.
1	ANZIO	33497	RM	3	NETTUNO	33827	RM				
2	ARDEA	16854	RM	4	POMEZIA	37512	RM				



LAZIO 2

CAMERA DEI DEPUTATI - Circoscrizione LAZIO 2


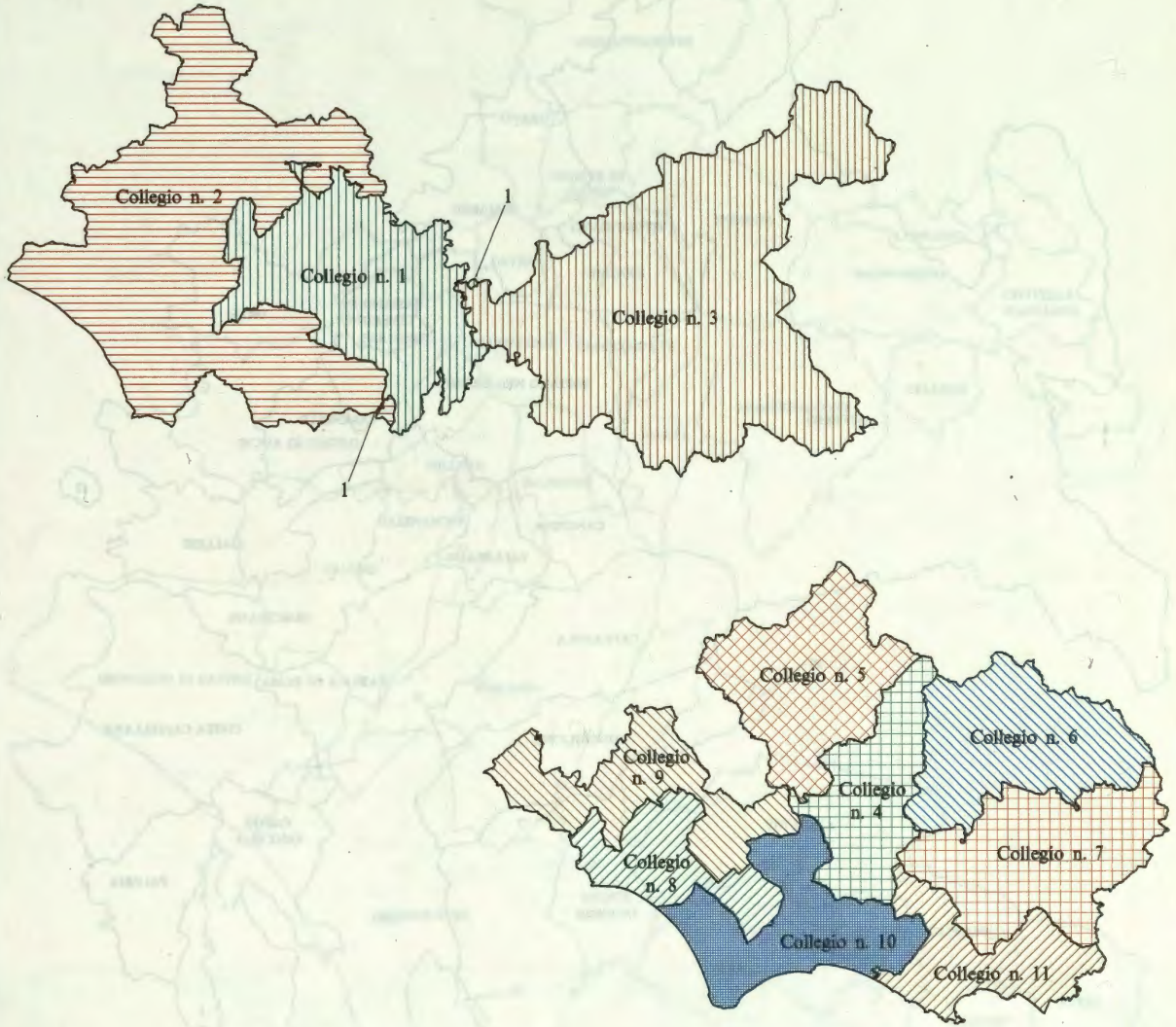
(Province di Viterbo, Rieti, Latina, Frosinone)

Numero di seggi spettanti: 15

di cui in collegi uninominali: 11

Numero del collegio	Popolazione al censimento 1991	Scostamento dalla media		Numero di comuni	Composizione della popolazione del collegio per provincia (%)
		popolazione	%		
1	144.238	18.847 +	15,03 +	21	VT (100,0)
2	134.283	8.892 +	7,09 +	39	VT (100,0)
3	144.942	19.551 +	15,59 +	73	RI (100,0)
4	129.399	4.006 +	3,19 +	13	FR (100,0)
5	113.334	12.057 -	9,61 -	20	FR (100,0)
6	117.487	7.904 -	6,30 -	29	FR (100,0)
7	114.117	11.274 -	8,99 -	26	FR (100,0)
8	124.993	398 -	0,31 -	3	LT (100,0)
9	124.018	1.373 -	1,09 -	9	LT (100,0)
10	118.863	5.528 -	5,20 -	9	LT (100,0)
11	113.630	11.761 -	9,37 -	15	LT (95,4) FR (4,6)

Totale	1.379.304				
Media	125.391				
Comuni della circoscrizione				257	





N.O.	DENOMINAZIONE	ABIT.	PRO.	N.O.	DENOMINAZIONE	ABIT.	PRO.	N.O.	DENOMINAZIONE	ABIT.	PRO.
1	BASSANO IN TEVERINA	1125	VT	8	CIVITA CASTELLANA	15454	VT	15	RONCIGLIONE	7227	VT
2	BOMARZO	1463	VT	9	CORCHIANO	3067	VT	16	SORIANO NEL CIMINO	7767	VT
3	CALCATA	886	VT	10	FABRICA DI ROMA	5231	VT	17	VALLERANO	2446	VT
4	CANEPINA	3098	VT	11	FALERIA	1428	VT	18	VASANELLO	3555	VT
5	CAPRAROLA	4913	VT	12	GALLESE	2807	VT	19	VIGNANELLO	4724	VT
6	CARBOGNANO	2012	VT	13	NEPI	6346	VT	20	VITERBO	58380	VT
7	CASTEL SANTELIA	1935	VT	14	ORTE	7820	VT	21	VITORCHIANO	2554	VT



N.O.	DENOMINAZIONE	ABIT.	PRO.	N.O.	DENOMINAZIONE	ABIT.	PRO.	N.O.	DENOMINAZIONE	ABIT.	PRO.
1	ACQUAPENDENTE	5886	VT	14	CIVITELLA D'AGLIANO	1765	VT	27	ONANO	1278	VT
2	ARLENA DI CASTRO	920	VT	15	FARNESE	1832	VT	28	ORIOLO ROMANO	2338	VT
3	BAGNOREGIO	3857	VT	16	GRADOLI	1548	VT	29	PIANSANO	2306	VT
4	BARBARANO ROMANO	897	VT	17	GRAFFIGNANO	2330	VT	30	PROCENO	651	VT
5	BASSANO ROMANO	3786	VT	18	GROTTI DI CASTRO	3187	VT	31	SAN LORENZO NUOVO	2059	VT
6	BLERA	3193	VT	19	ISCHIA DI CASTRO	2609	VT	32	SUTRI	4334	VT
7	BOLSENA	4064	VT	20	LATERA	1150	VT	33	TARQUINIA	14020	VT
8	CANINO	5251	VT	21	LUBRIANO	958	VT	34	TESSENNANO	472	VT
9	CAPODIMONTE	1693	VT	22	MARTA	3372	VT	35	TUSCANIA	7721	VT
10	CAPRANICA	4776	VT	23	MONTALTO DI CASTRO	7063	VT	36	VALENTANO	2923	VT
11	CASTIGLIONE IN TEVERINA	2321	VT	24	MONTE ROMANO	1950	VT	37	VEJANO	1938	VT
12	CELLENO	1271	VT	25	MONTEFIASCONE	12656	VT	38	VETRALLA	11573	VT
13	CELLERE	1437	VT	26	MONTEROSI	1751	VT	39	VILLA SAN GIOVANNI IN TUSCIA	1147	VT



N.O.	DENOMINAZIONE	ABIT.	PRO.	N.O.	DENOMINAZIONE	ABIT.	PRO.	N.O.	DENOMINAZIONE	ABIT.	PRO.
1	ACCUMOLI	758	RI	26	COTTANELLO	597	RI	51	POGGIO BUSTONE	2159	RI
2	AMATRICE	3042	RI	27	FARA IN SABINA	9319	RI	52	POGGIO CATINO	1103	RI
3	ANTRODOCO	3011	RI	28	FIAMIGNANO	1864	RI	53	POGGIO MIRTETO	4942	RI
4	ASCREA	318	RI	29	FORANO	2364	RI	54	POGGIO MOIANO	2381	RI
5	BELMONTE IN SABINA	627	RI	30	FRASSO SABINO	531	RI	55	POGGIO NATIVO	1801	RI
6	BORBONA	734	RI	31	GRECCIO	1504	RI	56	POGGIO SAN LORENZO	516	RI
7	BORGO VELINO	845	RI	32	LABRO	293	RI	57	POSTA	919	RI
8	BORGOROSE	4630	RI	33	LEONESSA	2877	RI	58	POZZAGLIA SABINA	553	RI
9	CANTALICE	2753	RI	34	LONGONE SABINO	699	RI	59	RIETI	43095	RI
10	CANTALUPO IN SABINA	1489	RI	35	MAGLIANO SABINA	3702	RI	60	RIVODUTRI	1295	RI
11	CASAPROTA	695	RI	36	MARCESELLI	182	RI	61	ROCCA SINBALDA	943	RI
12	CASPERIA	1032	RI	37	MICIGLIANO	149	RI	62	ROCCANTICA	549	RI
13	CASTEL DI TORA	330	RI	38	MOMPEO	581	RI	63	SALISANO	541	RI
14	CASTEL SANT'ANGELO	1320	RI	39	MONTASOLA	380	RI	64	SCANDRIGLIA	2097	RI
15	CASTELNUOVO DI FARFA	823	RI	40	MONTE SAN GIOVANNI IN SABINA	665	RI	65	SELCI	937	RI
16	CITTADUCALE	6434	RI	41	MONTEBUONO	899	RI	66	STIMIGLIANO	1829	RI
17	CITTAREALE	552	RI	42	MONTELEONE SABINO	1266	RI	67	TARANO	1141	RI
18	COLLALTO SABINO	539	RI	43	MONTENERO SABINO	373	RI	68	TOFFIA	829	RI
19	COLLE DI TORA	412	RI	44	MONTOPOLI DI SABINA	3472	RI	69	TORRI IN SABINA	1146	RI
20	COLLEGIOVE	201	RI	45	MORRO REATINO	367	RI	70	TORRICELLA IN SABINA	1181	RI
21	COLLEVECCCHIO	1462	RI	46	NESPOLO	283	RI	71	TURANIA	281	RI
22	COLLI SUL VELINO	462	RI	47	ORVINIO	456	RI	72	VACONE	265	RI
23	CONCERVIANO	461	RI	48	PAGANICO	196	RI	73	VARCO SABINO	250	RI
24	CONFIGNI	752	RI	49	PESCOROCCHIANO	2738	RI				
25	CONTIGLIANO	3142	RI	50	PETRELLA SALTO	1608	RI				



N.O.	DENOMINAZIONE	ABIT.	PRO.	N.O.	DENOMINAZIONE	ABIT.	PRO.	N.O.	DENOMINAZIONE	ABIT.	PRO.
1	AMASENO	4110	FR	6	FROSINONE	45815	FR	11	VALLECORSIA	3489	FR
2	ARNARA	2515	FR	7	GIULIANO DI ROMA	2239	FR	12	VEROLI	19229	FR
3	BOVILLE ERNICA	8773	FR	8	POFI	4496	FR	13	VILLA SANTO STEFANO	1731	FR
4	CASTRO DEI VOLSCI	5178	FR	9	RIPI	5333	FR				
5	CECCANO	22121	FR	10	TORRICE	4370	FR				



N.O.	DENOMINAZIONE	ABIT.	PRO.	N.O.	DENOMINAZIONE	ABIT.	PRO.	N.O.	DENOMINAZIONE	ABIT.	PRO.
1	ACUTO	1826	FR	8	FUMONE	2093	FR	15	SGURGOLA	2463	FR
2	ALATRI	25038	FR	9	GUARCINO	1691	FR	16	SUPINO	4749	FR
3	ANAGNI	19314	FR	10	MOROLO	2994	FR	17	TORRE CAJETANI	1216	FR
4	COLLEPARDO	867	FR	11	PALIANO	7372	FR	18	TREVI NEL LAZIO	1951	FR
5	FERENTINO	19149	FR	12	PATRICA	2738	FR	19	TRIVIGLIANO	1349	FR
6	FILETTINO	614	FR	13	PIGLIO	4734	FR	20	VICO NEL LAZIO	2024	FR
7	FIUGGI	8265	FR	14	SERRONE	2887	FR				



N.O.	DENOMINAZIONE	ABIT.	PRO.	N.O.	DENOMINAZIONE	ABIT.	PRO.	N.O.	DENOMINAZIONE	ABIT.	PRO.
1	ALVITO	3151	FR	11	CEPRANO	8546	FR	21	ROCCA D'ARCE	1059	FR
2	ARCE	6174	FR	12	COLFELICE	1917	FR	22	SAN BIAGIO SARACINISCO	438	FR
3	ARPINO	8006	FR	13	FONTANA LIRI	3303	FR	23	SAN DONATO VAL DI COMINO	2316	FR
4	ATINA	4692	FR	14	FONTECHIARI	1287	FR	24	SANTOPADRE	1751	FR
5	BELMONTE CASTELLO	781	FR	15	GALLINARO	1159	FR	25	SETTEFRATI	874	FR
6	BROCCOSTELLA	2396	FR	16	ISOLA DEL LIRI	12794	FR	26	SORA	26089	FR
7	CAMPOLI APPENNINO	1815	FR	17	MONTE SAN GIOVANNI CAMPANO	12727	FR	27	STRANGOLAGALLI	2536	FR
8	CASALATTICO	720	FR	18	PESCOSOLIDO	1473	FR	28	VICALVI	766	FR
9	CASALVIERI	3216	FR	19	PICINISCO	1261	FR	29	VILLA LATINA	1354	FR
10	CASTELLIRI	3521	FR	20	POSTA FIBRENO	1365	FR				



N.O.	DENOMINAZIONE	ABIT.	PRO.	N.O.	DENOMINAZIONE	ABIT.	PRO.	N.O.	DENOMINAZIONE	ABIT.	PRO.
1	ACQUAFONDATA	371	FR	10	PICO	3194	FR	19	SANT'ANDREA DEL GARIGLIANO	1705	FR
2	AQUINO	5386	FR	11	PIEDIMONTE SAN GERMANO	4668	FR	20	SANT'APOLLINARE	2038	FR
3	CASSINO	32787	FR	12	PIGNATARO INTERAMNA	2473	FR	21	SANTELIA FIUMERAPIDO	6152	FR
4	CASTROCIELO	3710	FR	13	PONTECORVO	13064	FR	22	TERELLE	706	FR
5	CERVARO	6680	FR	14	ROCCASECCA	7327	FR	23	VALLEMAIO	1137	FR
6	COLLE SAN MAGNO	895	FR	15	SAN GIORGIO A LIRI	3092	FR	24	VALLEROTONDA	2072	FR
7	ESPERIA	4380	FR	16	SAN GIOVANNI INCARICO	3642	FR	25	VILLA SANTA LUCIA	2386	FR
8	FALVATERRA	587	FR	17	SAN VITTORE DEL LAZIO	2442	FR	26	VITICUSO	483	FR
9	PASTENA	1715	FR	18	SANT'AMBROGIO SUL GARIGLIANO	1025	FR				



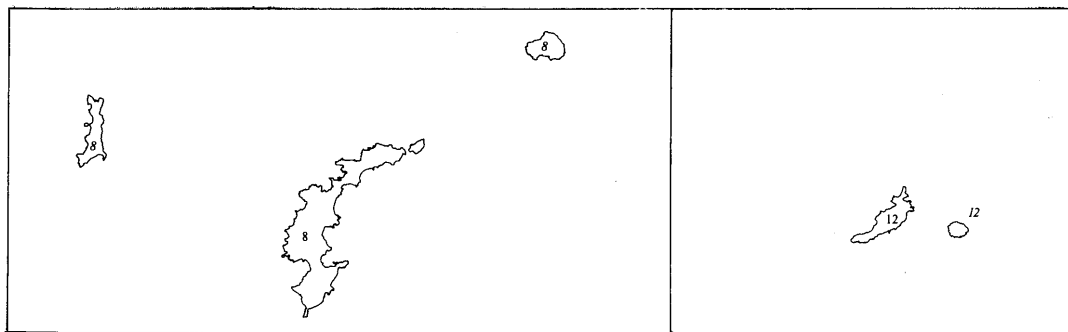
N.O.	DENOMINAZIONE	ABIT.	PRO.	N.O.	DENOMINAZIONE	ABIT.	PRO.	N.O.	DENOMINAZIONE	ABIT.	PRO.
1	LATINA	106203	LT	2	PONTINIA	12203	LT	3	SERMONETA	6587	LT



N.O.	DENOMINAZIONE	ABIT.	PRO.	N.O.	DENOMINAZIONE	ABIT.	PRO.	N.O.	DENOMINAZIONE	ABIT.	PRO.
1	APRILIA	47037	LT	4	CORI	10257	LT	7	ROCCA MASSIMA	1135	LT
2	BASSIANO	1635	LT	5	MAENZA	3048	LT	8	ROCCAGORGA	4386	LT
3	CISTERNA DI LATINA	31463	LT	6	NORMA	3600	LT	9	SEZZE	21457	LT



N.O.	DENOMINAZIONE	ABIT.	PRO.	N.O.	DENOMINAZIONE	ABIT.	PRO.	N.O.	DENOMINAZIONE	ABIT.	PRO.
1	FONDI	31169	LT	4	PROSEDI	1302	LT	7	SAN FELICE CIRCEO	7736	LT
2	MONTE SAN BIAGIO	5856	LT	5	ROCCASECCA DEI VOLSCI	1201	LT	8	SONNINO	6953	LT
3	PRIVERNO	13289	LT	6	SABAUDIA	14280	LT	9	TERRACINA	37077	LT



N.O.	DENOMINAZIONE	ABIT.	PRO.	N.O.	DENOMINAZIONE	ABIT.	PRO.	N.O.	DENOMINAZIONE	ABIT.	PRO.
1	CAMPODIMELE	762	LT	6	LENOLA	4087	LT	11	SPIGNO SATURNIA	2460	LT
2	CASTELFORTE	6344	LT	7	MINTURNO	17298	LT	12	VENTOTENE	671	LT
3	FORMIA	34957	LT	8	PONZA	3315	LT	13	AUSONIA	2501	FR
4	GAETA	22334	LT	9	SANTI COSMA E DAMIANO	4831	LT	14	CASTELNUOVO PARANO	845	FR
5	ITRI	7949	LT	10	SPERLONGA	3400	LT	15	CORENO AUSONIO	1876	FR

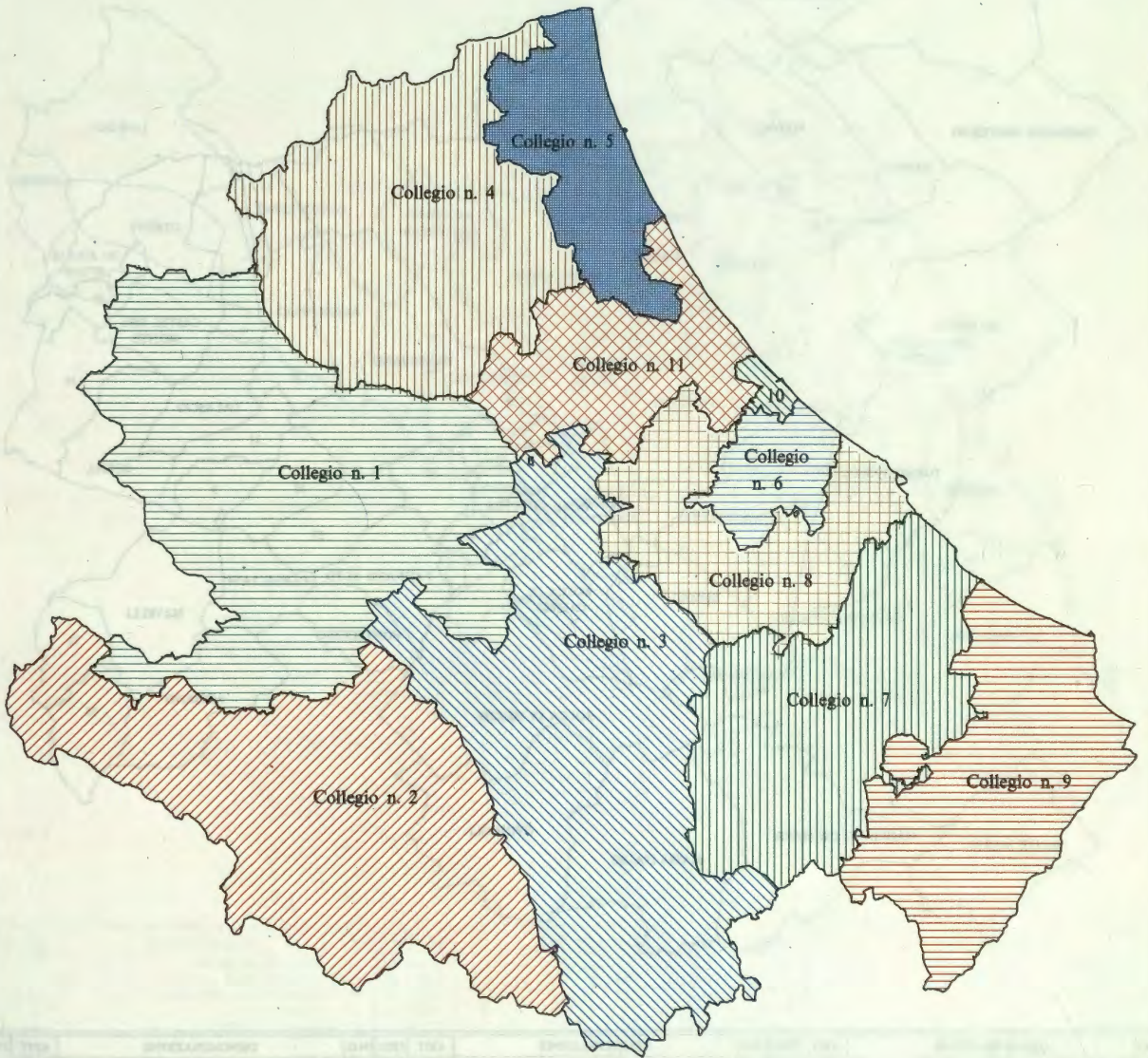
ABRUZZI

CAMERA DEI DEPUTATI - Circoscrizione ABRUZZI

Numero di seggi spettanti: 14

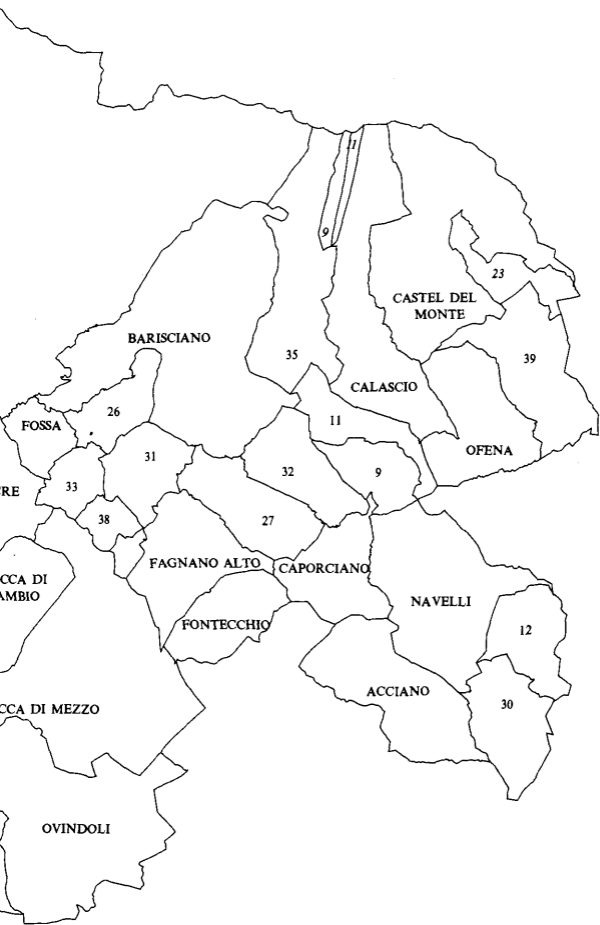
di cui in collegi uninominali: 11

Numero del collegio	Popolazione al censimento 1991	Scostamento dalla media		Numero di comuni	Composizione della popolazione del collegio per provincia (%)
		popolazione	%		
1	105.771	7.779 -	6,85 -	39	AQ (100,0)
2	121.441	7.891 +	6,94 +	33	AQ (100,0)
3	103.158	10.392 -	9,15 -	57	AQ (68,5) PE (31,5)
4	124.340	10.790 +	9,50 +	26	TE (100,0)
5	124.233	10.683 +	9,40 +	15	TE (100,0)
6	105.700	7.850 -	6,91 -	9	CH (100,0)
7	109.699	3.851 -	3,39 -	40	CH (100,0)
8	105.840	7.710 -	6,78 -	30	PE (39,6) CH (60,4)
9	102.453	11.097 -	9,77 -	37	CH (100,0)
10	122.236	8.686 +	7,64 +	1	PE (100,0)
11	124.183	10.633 +	9,36 +	18	TE (25,2) PE (74,8)
<hr/>					
Totale	1.249.054				
Media	113.550				
Comuni della circoscrizione				305	



CAMERA DEI DEPUTATI - Circoscrizione ABRUZZI

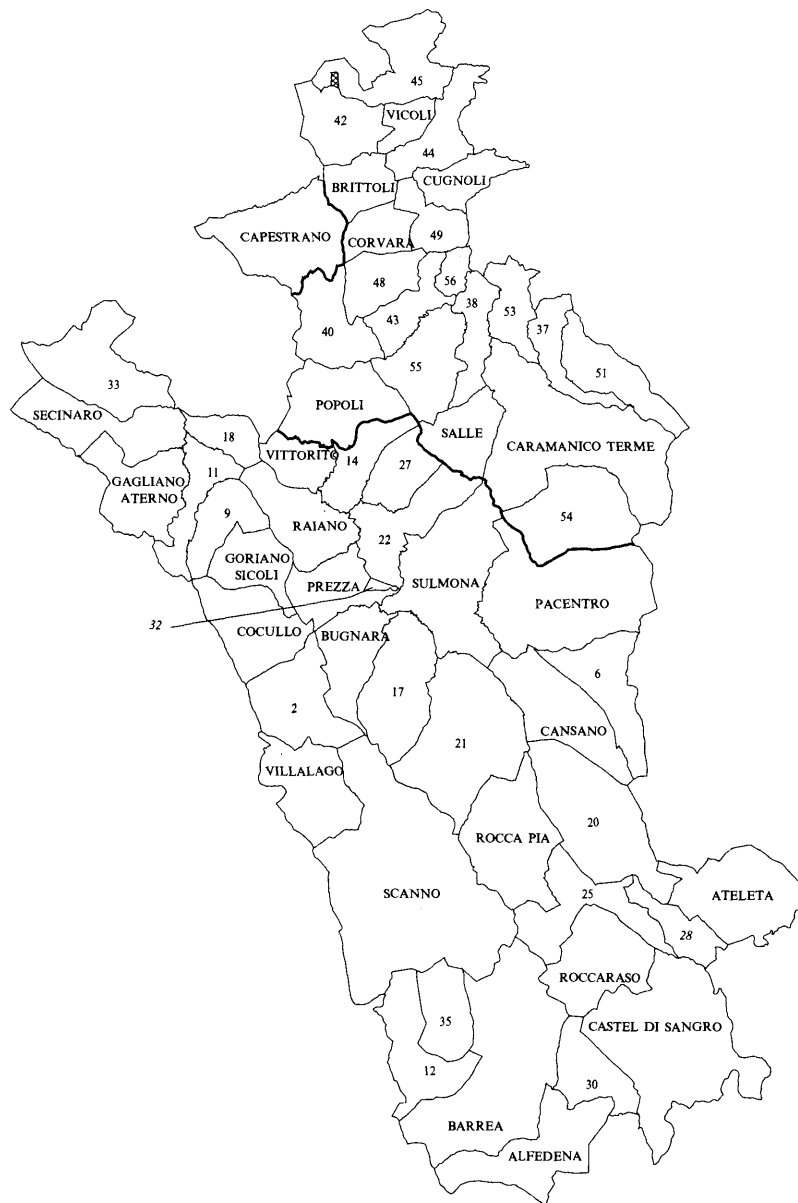




COMUNE	ABIT.	PRO.	N.O.	DENOMINAZIONE	ABIT.	PRO.
	469	AQ	27	PRATA D'ANSIDONIA	616	AQ
	630	AQ	28	ROCCA DI CAMBIO	447	AQ
	66813	AQ	29	ROCCA DI MEZZO	1531	AQ
	1046	AQ	30	SAN BENEDETTO IN PERILLIS	175	AQ
	3497	AQ	31	SAN DEMETRIO NE' VESTINI	1553	AQ
	1291	AQ	32	SAN PIO DELLE CAMERE	554	AQ
	3114	AQ	33	SANTEUSANIO FORCONESE	462	AQ
	700	AQ	34	SANTE MARIE	1497	AQ
	984	AQ	35	SANTO STEFANO DI SESSANIO	142	AQ
	757	AQ	36	SCOPPITO	2251	AQ
	1204	AQ	37	TORNIMPARTE	3016	AQ
	2598	AQ	38	VILLA SANT'ANGELO	480	AQ
	917	AQ	39	VILLA SANTA LUCIA DEGLI ABRUZZI	305	AQ



N.O.	DENOMINAZIONE	ABIT.	PRO.	N.O.	DENOMINAZIONE	ABIT.	PRO.	N.O.	DENOMINAZIONE	ABIT.	PRO.
1	AIELLI	1473	AQ	12	CIVITA D'ANTINO	1065	AQ	23	ORTUCCHIO	1931	AQ
2	AVEZZANO	37179	AQ	13	CIVITELLA ROVETO	3260	AQ	24	PERETO	637	AQ
3	BALSORANO	3643	AQ	14	COLLARMELE	1051	AQ	25	PESCASSEROLI	2207	AQ
4	BISEGNA	467	AQ	15	COLLELONGO	1596	AQ	26	PESCINA	4699	AQ
5	CANISTRO	1018	AQ	16	GIOIA DEI MARSII	2275	AQ	27	ROCCA DI BOTTE	449	AQ
6	CAPISTRELLO	5597	AQ	17	LECCE NEI MARSII	1699	AQ	28	SAN BENEDETTO DEI MARSII	3916	AQ
7	CAPPADOCIA	660	AQ	18	LUCO DEI MARSII	5347	AQ	29	SAN VINCENZO VALLE ROVETO	2757	AQ
8	CARSOLI	5068	AQ	19	MORINO	1603	AQ	30	SCURCOLA MARSICANA	2332	AQ
9	CASTELLAFIUME	987	AQ	20	OPI	534	AQ	31	TAGLIACOZZO	6452	AQ
10	CELANO	10893	AQ	21	ORICOLA	897	AQ	32	TRASACCO	5956	AQ
11	CERCHIO	1735	AQ	22	ORTONA DEI MARSII	988	AQ	33	VILLAVALLELONGA	1070	AQ



N.O.	DENOMINAZIONE	ABIT.	PRO.	N.O.	DENOMINAZIONE	ABIT.	PRO.	N.O.	DENOMINAZIONE	ABIT.	PRO.
1	ALFEDENA	741	AQ	21	PETTORANO SUL GIZIO	1293	AQ	41	CARAMANICO TERME	2213	PE
2	ANVERSA DEGLI ABRUZZI	439	AQ	22	PRATOLA PELIGNA	7939	AQ	42	CARPINETO DELLA NORA	758	PE
3	ATELETA	1371	AQ	23	PREZZA	1231	AQ	43	CASTIGLIONE A CASAURIA	902	PE
4	BARREA	864	AQ	24	RAIANO	2726	AQ	44	CIVITAUANA	1377	PE
5	BUGNARA	1161	AQ	25	RIVISONDOLI	792	AQ	45	CIVITELLA CASANOVA	2156	PE
6	CAMPO DI GIOVE	926	AQ	26	ROCCA PIA	253	AQ	46	CORVARA	333	PE
7	CANSANO	357	AQ	27	ROCCACASALE	768	AQ	47	CUGNOLI	1752	PE
8	CAPESTRANO	1141	AQ	28	ROCCARASO	1668	AQ	48	PESCOSANONESCO	574	PE
9	CASTEL DI IERI	437	AQ	29	SCANNO	2352	AQ	49	PIETRANICO	691	PE
10	CASTEL DI SANGRO	5475	AQ	30	SCONTRONE	561	AQ	50	POPOLI	5755	PE
11	CASTELVECCHIO SUBEQUO	1448	AQ	31	SECINARO	558	AQ	51	ROCCAMORICE	1046	PE
12	CIVITELLA ALFEDENA	299	AQ	32	SULMONA	25454	AQ	52	SALLE	414	PE
13	COCULLO	416	AQ	33	TIONE DEGLI ABRUZZI	485	AQ	53	SAN VALENTINO IN ABRUZZO	1911	PE
14	CORFINIO	968	AQ	34	VILLALAGO	738	AQ	54	CITERIORE		
15	GAGLIANO ATERNO	396	AQ	35	VILLETTA BARREA	623	AQ	55	SANTEUFEMIA A MAIELLA	406	PE
16	GORIANO SICOLI	685	AQ	36	VITTORITO	1142	AQ	56	TOCCO DA CASAURIA	3044	PE
17	INTRODACQUA	1675	AQ	37	ABBATEGGIO	403	PE	55	TORRE DE PASSERI	3299	PE
18	MOLINA ATERNO	554	AQ	38	BOLOGNANO	1339	PE	57	VICOLI	453	PE
19	PACENTRO	1405	AQ	39	BRITTOLI	470	PE				
20	PESCOCOSTANZO	1285	AQ	40	BUSSI SUL TIRINO	3236	PE				



N.O.	DENOMINAZIONE	ABIT.	PRO.	N.O.	DENOMINAZIONE	ABIT.	PRO.	N.O.	DENOMINAZIONE	ABIT.	PRO.
1	ANCARANO	1753	TE	10	CERMIGNANO	2196	TE	19	PENNA SANT'ANDREA	1673	TE
2	BASCIANO	2228	TE	11	CIVITELLA DEL TRONTO	5421	TE	20	PIETRACAMELA	350	TE
3	BISENTI	2511	TE	12	COLLEDARA	2155	TE	21	ROCCA SANTA MARIA	849	TE
4	CAMPLI	7356	TE	13	CONTROGUERRA	2494	TE	22	SANTEGIDIO ALLA VIBRATA	8004	TE
5	CANZANO	1802	TE	14	CORTINO	1026	TE	23	TERAMO	51756	TE
6	CASTEL CASTAGNA	609	TE	15	CROGNALETO	1778	TE	24	TORRICELLA SICURA	2645	TE
7	CASTELLALTO	5866	TE	16	FANO ADRIANO	432	TE	25	TOSSICIA	1456	TE
8	CASTELLI	1600	TE	17	ISOLA DEL GRAN SASSO D'ITALIA	4952	TE	26	VALLE CASTELLANA	1574	TE
9	CELLINO ATTANASIO	2936	TE	18	MONTORIO AL VOMANO	8918	TE				



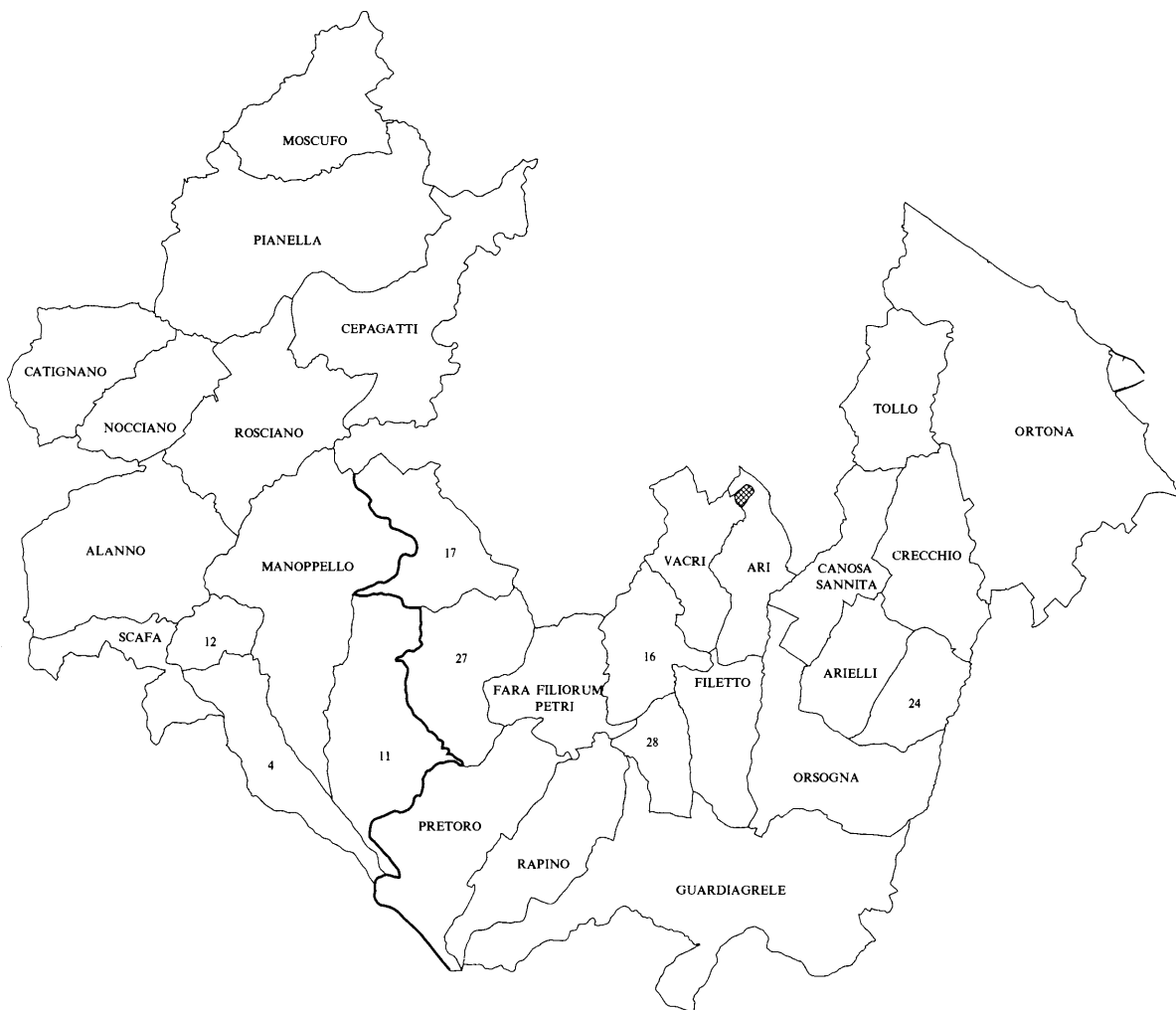
N.O.	DENOMINAZIONE	ABIT.	PRO.	N.O.	DENOMINAZIONE	ABIT.	PRO.	N.O.	DENOMINAZIONE	ABIT.	PRO.
1	ALBA ADRIATICA	9365	TE	6	GIULIANOVA	21865	TE	11	NOTARESCO	6502	TE
2	ATRI	11378	TE	7	MARTINSICURO	12078	TE	12	ROSETO DEGLI ABRUZZI	21101	TE
3	BELLANTE	6296	TE	8	MORRO D'ORO	3015	TE	13	SANTOMERO	5119	TE
4	COLONNELLA	3098	TE	9	MOSCIANO SANT'ANGELO	7545	TE	14	TORANO NUOVO	1712	TE
5	CORROPOLI	3691	TE	10	NERETO	4428	TE	15	TORTORETO	7040	TE



N.O.	DENOMINAZIONE	ABIT.	PRO.	N.O.	DENOMINAZIONE	ABIT.	PRO.	N.O.	DENOMINAZIONE	ABIT.	PRO.
1	BUCCHIANICO	4805	CH	4	GIULIANO TEATINO	1367	CH	7	SAN GIOVANNI TEATINO	8449	CH
2	CHIETI	55876	CH	5	MIGLIANICO	4356	CH	8	TORREVECCHIA TEATINA	3170	CH
3	FRANCAVILLA AL MARE	21675	CH	6	RIPA TEATINA	3587	CH	9	VILLAMAGNA	2415	CH



N.O.	DENOMINAZIONE	ABIT.	PRO.	N.O.	DENOMINAZIONE	ABIT.	PRO.	N.O.	DENOMINAZIONE	ABIT.	PRO.
1	ALTINO	2492	CH	15	GAMBERALE	486	CH	29	PERANO	1679	CH
2	ARCHI	2392	CH	16	GESSOPALENA	1915	CH	30	PIZZOFERRATO	1307	CH
3	ATESSA	10215	CH	17	LAMA DEI PELIGNI	1515	CH	31	QUADRI	1040	CH
4	BOMBA	1097	CH	18	LANCIANO	34006	CH	32	ROCCA SAN GIOVANNI	2364	CH
5	BORRELLO	520	CH	19	LETTOPALENA	449	CH	33	ROCCASCALEGNA	1557	CH
6	CASOLI	6116	CH	20	MONTEBELLO SUL SANGRO	169	CH	34	SAN VITO CHIETINO	5046	CH
7	CASTEL FRENTANO	3917	CH	21	MONTELAPIANO	164	CH	35	SANTEUSANIO DEL SANGRO	2543	CH
8	CIVITALUPARELLA	472	CH	22	MONTENERODOMO	1020	CH	36	SANTA MARIA IMBARO	1495	CH
9	CIVITELLA MESSER RAIMONDO	1111	CH	23	MOZZAGROGNA	1975	CH	37	TARANTA PELIGNA	632	CH
10	COLLEDIMACINE	370	CH	24	PAGLIETA	4394	CH	38	TORRICELLA PELIGNA	1833	CH
11	FALLO	217	CH	25	PALENA	1567	CH	39	TREGLIO	1133	CH
12	FARA SAN MARTINO	1758	CH	26	PALOMBARO	1233	CH	40	VILLA SANTA MARIA	1532	CH
13	FOSSACESIA	4843	CH	27	PENNADOMO	415	CH				
14	FRISA	2041	CH	28	PENNAPIEDIMONTE	669	CH				



N.O.	DENOMINAZIONE	ABIT.	PRO.	N.O.	DENOMINAZIONE	ABIT.	PRO.	N.O.	DENOMINAZIONE	ABIT.	PRO.
1	ALANNO	3746	PE	11	SERRAMONACESCA	717	PE	21	GUARDIAGRELE	10120	CH
2	CATIGNANO	1595	PE	12	TURRIVALIGNANI	902	PE	22	ORSOGNA	4111	CH
3	CEPAGATTI	7870	PE	13	ARI	1413	CH	23	ORTONA	22601	CH
4	LETTOMANOPPELLO	3046	PE	14	ARIELLI	1265	CH	24	POGGIOFIORITO	1028	CH
5	MANOPPELLO	5566	PE	15	CANOSA SANNITA	1586	CH	25	PRETORO	1113	CH
6	MOSCUFO	2845	PE	16	CASACANDITELLA	1415	CH	26	RAPINO	1569	CH
7	NOCCIANO	1565	PE	17	CASALINCONTRADA	2726	CH	27	ROCCAMONTEPIANO	1986	CH
8	PIANELLA	7117	PE	18	CRECCHIO	3184	CH	28	SAN MARTINO SULLA MARRUCINA	920	CH
9	ROSCIANO	3030	PE	19	FARA FILIORUM PETRI	1884	CH	29	TOLLO	4130	CH
10	SCAFA	3863	PE	20	FILETTO	1224	CH	30	VACRI	1703	CH



N.O.	DENOMINAZIONE	ABIT.	PRO.	N.O.	DENOMINAZIONE	ABIT.	PRO.	N.O.	DENOMINAZIONE	ABIT.	PRO.
1	CARPINETO SINELLO	818	CH	14	GISSI	3314	CH	27	SAN BUONO	1333	CH
2	CARUNCHIO	876	CH	15	GUILMI	660	CH	28	SAN GIOVANNI LIPIONI	422	CH
3	CASALANGUIDA	1197	CH	16	LENTELLA	773	CH	29	SAN SALVO	15527	CH
4	CASALBORDINO	6477	CH	17	LISCIA	887	CH	30	SCERNI	3848	CH
5	CASTELGUIDONE	551	CH	18	MONTAZZOLI	1233	CH	31	SCHIAVI DI ABRUZZO	1965	CH
6	CASTIGLIONE MESSER MARINO	2600	CH	19	MONTEFERRANTE	216	CH	32	TORINO DI SANGRO	3109	CH
7	CELENZA SUL TRIGNO	1246	CH	20	MONTEODORISIO	2259	CH	33	TORNARECCIO	2052	CH
8	COLLEDIMEZZO	628	CH	21	PALMOLI	1292	CH	34	TORREBRUNA	1387	CH
9	CUPELLO	4169	CH	22	PIETRAFERRAZZANA	164	CH	35	TUFILLO	641	CH
10	DOGLIOLA	451	CH	23	POLLUTRI	2473	CH	36	VASTO	32880	CH
11	FRAINE	527	CH	24	ROCCASPINALVETI	1916	CH	37	VILLALFONSINA	1126	CH
12	FRESAGRAN DINARIA	1350	CH	25	ROIO DEL SANGRO	245	CH				
13	FURCI	1410	CH	26	ROSELLO	431	CH				



PESCARA

N.O.	DENOMINAZIONE	ABIT.	PRO.	N.O.	DENOMINAZIONE	ABIT.	PRO.	N.O.	DENOMINAZIONE	ABIT.	PRO.
I	PESCARA	122236	PE								



N.O.	DENOMINAZIONE	ABIT.	PRO.	N.O.	DENOMINAZIONE	ABIT.	PRO.	N.O.	DENOMINAZIONE	ABIT.	PRO.
1	ARSITA	1061	TE	7	CAPPELLE SUL TAVO	2985	PE	13	MONTEBELLO DI BERTONA	1183	PE
2	CASTIGLIONE MESSER RAIMONDO	2590	TE	8	CITTÀ SANT'ANGELO	10164	PE	14	MONTESILVANO	35153	PE
3	CASTILENTI	1635	TE	9	COLLECORVINO	4823	PE	15	PENNE	12214	PE
4	MONTEFINO	1259	TE	10	ELICE	1751	PE	16	PICCIANO	1403	PE
5	PINETO	11980	TE	11	FARINDOLA	2083	PE	17	SPOLTRE	12930	PE
6	SILVI	12754	TE	12	LORETO APRUTINO	7228	PE	18	VILLA CELIERA	987	PE

MOLISE

CAMERA DEI DEPUTATI - Circoscrizione MOLISE

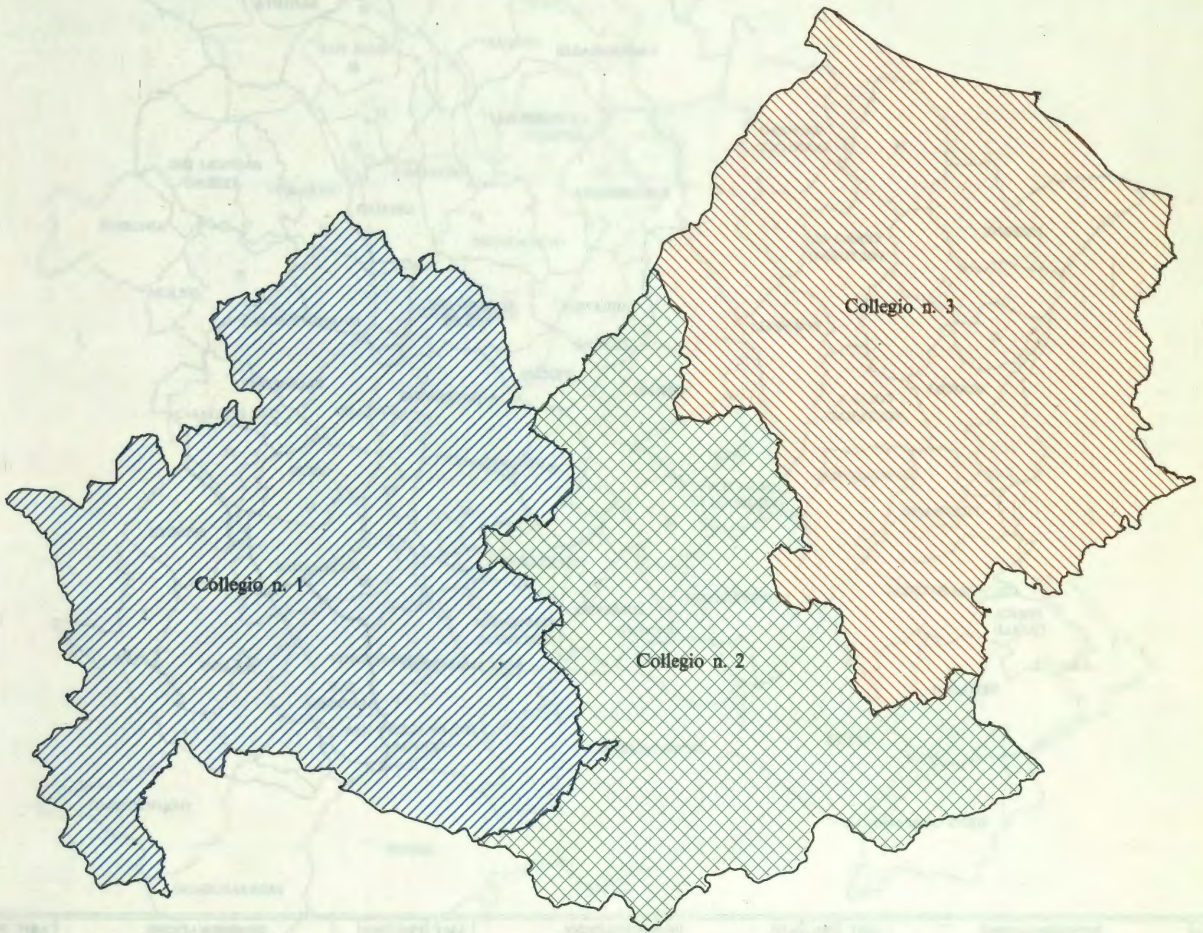
Numero di seggi spettanti: 4

di cui in collegi uninominali: 3

Numero del collegio	Popolazione al censimento 1991	Scostamento dalla media		Numero di comuni	Composizione della popolazione del collegio per provincia (%)
		popolazione	%		
1	103.971	6.329 -	5,73 -	57	CB (11,6) IS (88,4)
2	114.171	3.871 +	3,50 +	41	CB (100,0)
3	112.753	2.458 +	2,22 +	38	CB (100,0)

Totale	330.900				
Media	110.300				
Comuni della circoscrizione				136	

CAMERA DEI DEPUTATI - Circoscrizione MOLISE



Provincia	Comune	Popolazione	Collegio
Benevento	Aliphan	1.000	3
	Aliphan	1.000	3
	Aliphan	1.000	3
	Aliphan	1.000	3
	Aliphan	1.000	3
	Aliphan	1.000	3
	Aliphan	1.000	3
	Aliphan	1.000	3
	Aliphan	1.000	3
	Aliphan	1.000	3
Caserta	Aliphan	1.000	3
	Aliphan	1.000	3
	Aliphan	1.000	3
	Aliphan	1.000	3
	Aliphan	1.000	3
	Aliphan	1.000	3
	Aliphan	1.000	3
	Aliphan	1.000	3
	Aliphan	1.000	3
	Aliphan	1.000	3
Isernia	Aliphan	1.000	3
	Aliphan	1.000	3
	Aliphan	1.000	3
	Aliphan	1.000	3
	Aliphan	1.000	3
	Aliphan	1.000	3
	Aliphan	1.000	3
	Aliphan	1.000	3
	Aliphan	1.000	3
	Aliphan	1.000	3
Foggia	Aliphan	1.000	3
	Aliphan	1.000	3
	Aliphan	1.000	3
	Aliphan	1.000	3
	Aliphan	1.000	3
	Aliphan	1.000	3
	Aliphan	1.000	3
	Aliphan	1.000	3
	Aliphan	1.000	3
	Aliphan	1.000	3
Avellino	Aliphan	1.000	3
	Aliphan	1.000	3
	Aliphan	1.000	3
	Aliphan	1.000	3
	Aliphan	1.000	3
	Aliphan	1.000	3
	Aliphan	1.000	3
	Aliphan	1.000	3
	Aliphan	1.000	3
	Aliphan	1.000	3



N.O.	DENOMINAZIONE	ABIT.	PRO.	N.O.	DENOMINAZIONE	ABIT.	PRO.	N.O.	DENOMINAZIONE	ABIT.	PRO.
1	BOJANO	8426	CB	20	CHIAUCI	337	IS	39	PETTORANELLO DEL MOLISE	397	IS
2	COLLE D'ANCHISE	868	CB	21	CIVITANOVA DEL SANNIO	1015	IS	40	PIETRABBONDANTE	1108	IS
3	SAN MASSIMO	705	CB	22	COLLI A VOLTURNO	1374	IS	41	PIZZONE	392	IS
4	SAN POLOMATESE	500	CB	23	CONCA CASALE	294	IS	42	POGGIO SANNITA	1217	IS
5	SPINETE	1530	CB	24	FILIGNANO	897	IS	43	POZZILLI	2017	IS
6	ACQUAVIVA D'ISERNIA	531	IS	25	FORLI DEL SANNIO	918	IS	44	RIONERO SANNITICO	1281	IS
7	AGNONE	6207	IS	26	FORNELLI	1821	IS	45	ROCCAMANDOLFI	1164	IS
8	BAGNOLI DEL TRIGNO	1131	IS	27	FROSOLONE	3531	IS	46	ROCCASICURA	699	IS
9	BELMONTE DEL SANNIO	1048	IS	28	ISERNIA	20933	IS	47	ROCCHETTA A VOLTURNO	1108	IS
10	CANTALUPO NEL SANNIO	761	IS	29	LONGANO	811	IS	48	SAN PIETRO AVELLANA	726	IS
11	CAPRACOTTA	1314	IS	30	MACCHIA D'ISERNIA	963	IS	49	SANT'AGAPITO	1187	IS
12	CAROVILLI	1618	IS	31	MACCHIAGODENA	2143	IS	50	SANTANGELO DEL PESCO	461	IS
13	CARPINONE	1296	IS	32	MIRANDA	1143	IS	51	SANTELENA SANNITA	287	IS
14	CASTEL DEL GIUDICE	412	IS	33	MONTAQUILA	2527	IS	52	SANTA MARIA DEL MOLISE	747	IS
15	CASTEL SAN VINCENZO	591	IS	34	MONTENERO VAL COCCHIARA	683	IS	53	SCAPOLI	1033	IS
16	CASTELPETROSO	1722	IS	35	MONTERODUNI	2409	IS	54	SESSANO DEL MOLISE	1029	IS
17	CASTELPIZZUTO	134	IS	36	PESCHE	958	IS	55	SESTO CAMPANO	3141	IS
18	CASTELVERRINO	177	IS	37	PESCOLANCIANO	1094	IS	56	VASTOGIRARDI	864	IS
19	CERRO AL VOLTURNO	1682	IS	38	PESCOPENNATARO	502	IS	57	VENAFRO	10107	IS



N.O.	DENOMINAZIONE	ABIT.	PRO.	N.O.	DENOMINAZIONE	ABIT.	PRO.	N.O.	DENOMINAZIONE	ABIT.	PRO.
1	BARANELLO	2790	CB	15	GAMBATESA	2045	CB	29	RIPALIMOSANI	2454	CB
2	BUSO	1487	CB	16	GILDONE	962	CB	30	ROCCAVIVARA	1048	CB
3	CAMPOBASSO	50941	CB	17	GUARDIAREGIA	855	CB	31	SALCITO	775	CB
4	CAMPOCHIARO	682	CB	18	JELSI	2040	CB	32	SAN BIASE	360	CB
5	CAMPODIPIETRA	1664	CB	19	LIMOSANO	992	CB	33	SAN GIOVANNI IN GALDO	743	CB
6	CASALCIPRANO	712	CB	20	LUCITO	1205	CB	34	SAN GIULIANO DEL SANNIO	1241	CB
7	CASTELBOTTACCIO	624	CB	21	MATRICE	1077	CB	35	SANTANGELO LIMOSANO	484	CB
8	CASTELLINO DEL BIFERNO	827	CB	22	MIRABELLO SANNITICO	1741	CB	36	SEPINO	2309	CB
9	CASTROPIGNANO	1263	CB	23	MOLISE	191	CB	37	TORELLA DEL SANNIO	949	CB
10	CERCEMAGGIORE	4655	CB	24	MONTAGANO	1387	CB	38	TORO	1648	CB
11	CERCEPICCOLA	849	CB	25	ORATINO	1181	CB	39	TRIVENTO	5281	CB
12	DURONIA	604	CB	26	PETRELLA TIFERNINA	1464	CB	40	TUFARA	1256	CB
13	FERRAZZANO	2555	CB	27	PIETRACUPA	322	CB	41	VINCHIATURIO	2625	CB
14	FOSSALTO	1707	CB	28	RICCIA	6176	CB				



N.O.	DENOMINAZIONE	ABIT.	PRO.	N.O.	DENOMINAZIONE	ABIT.	PRO.	N.O.	DENOMINAZIONE	ABIT.	PRO.
1	ACQUAVIVA COLLECROCE	883	CB	14	MAFALDA	1607	CB	27	PROVIDENTI	211	CB
2	BONEFRO	2166	CB	15	MONACILIONI	772	CB	28	RIPABOTTONI	814	CB
3	CAMPOLIETO	1167	CB	16	MONTECILFONE	1772	CB	29	ROTELLO	1386	CB
4	CAMPOMARINO	5818	CB	17	MONTEFALCONE NEL SANNIO	2075	CB	30	SAN FELICE DEL MOLISE	882	CB
5	CASACALENDA	2804	CB	18	MONTELONGO	615	CB	31	SAN GIACOMO DEGLI SCHIAVONI	897	CB
6	CASTELMAURO	2829	CB	19	MONTEMITRO	554	CB	32	SAN GIULIANO DI PUGLIA	1251	CB
7	CIVITACAMPOMARANO	836	CB	20	MONTENERO DI BISACCIA	7137	CB	33	SAN MARTINO IN PENSILIS	4762	CB
8	COLLETORTO	2911	CB	21	MONTORIO NEI FRENTANI	673	CB	34	SANTELIA A PIANISI	2520	CB
9	GUARDIALFIERA	1154	CB	22	MORRONE DEL SANNIO	917	CB	35	SANTA CROCE DI MAGLIANO	5122	CB
10	GUGLIONESI	5464	CB	23	PALATA	2241	CB	36	TAVENNA	1205	CB
11	LARINO	8294	CB	24	PETACCIATO	3236	CB	37	TERMOLI	28552	CB
12	LUPARA	792	CB	25	PIETRACATELLA	1696	CB	38	URURI	3248	CB
13	MACCHIA VALFORTORE	964	CB	26	PORTOCANNONE	2531	CB				

CAMPANIA 1

CAMERA DEI DEPUTATI - Circoscrizione CAMPANIA 1

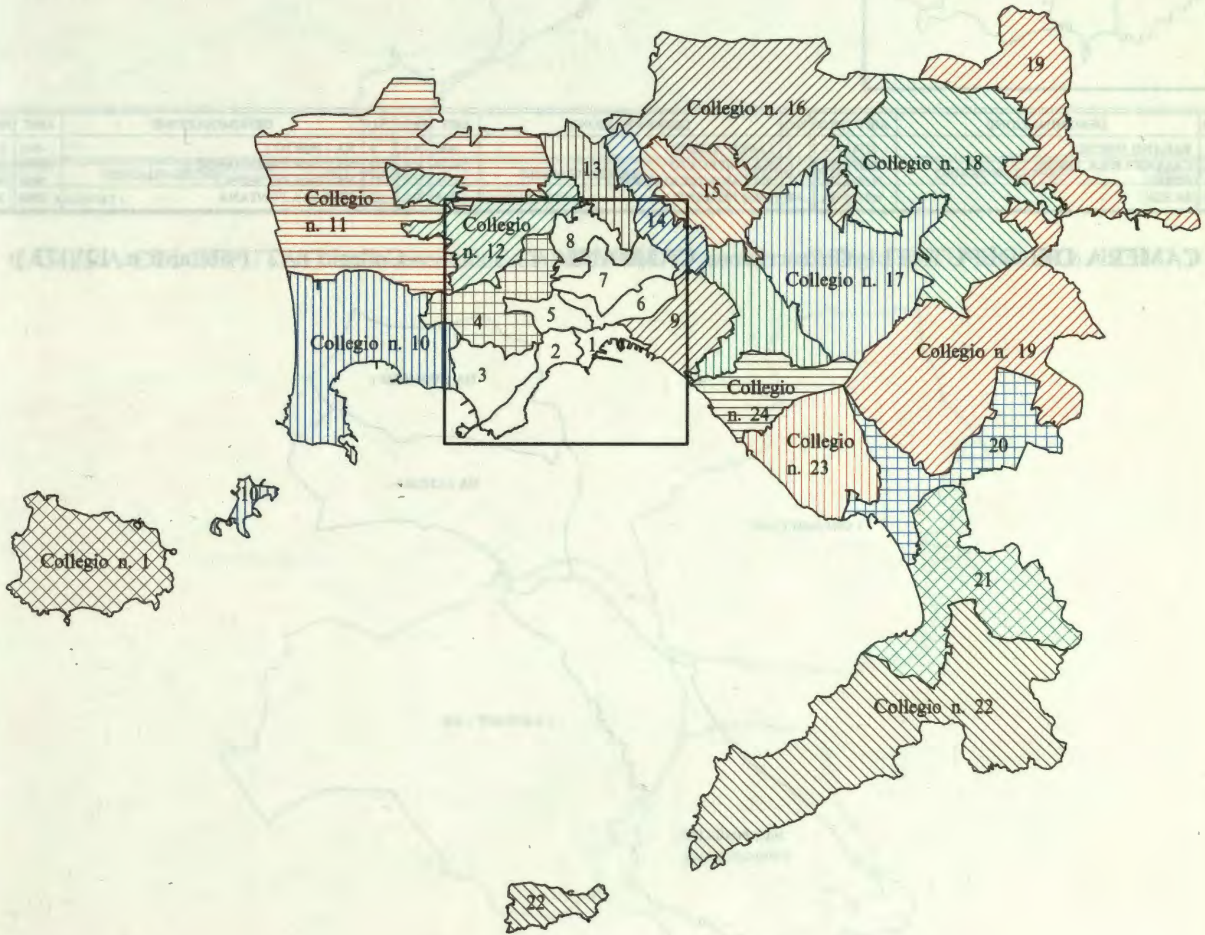
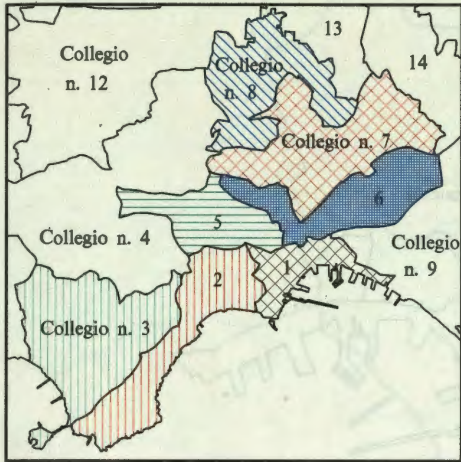
(Provincia di Napoli)

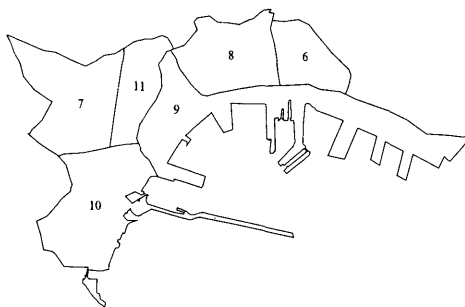
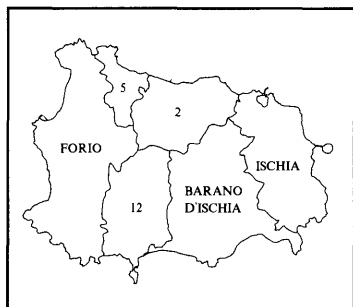
Numero di seggi spettanti: 33

di cui in collegi uninominali: 25

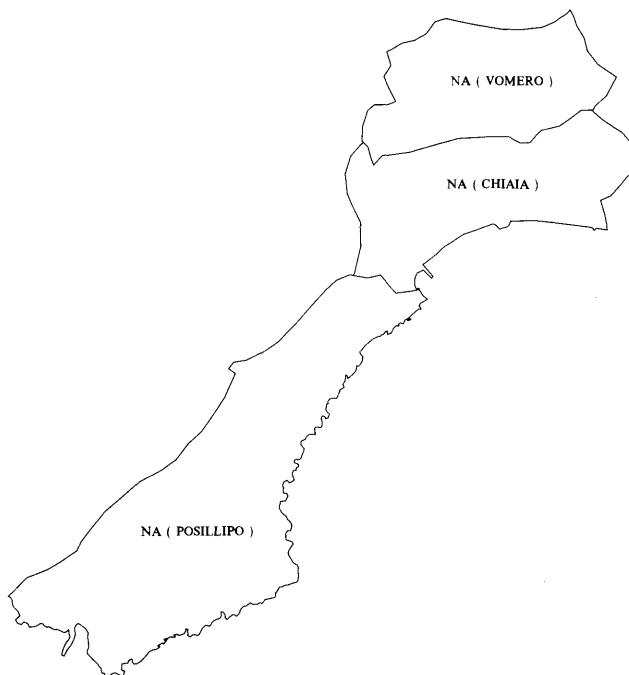
Numero del collegio	Popolazione al censimento 1991	Scostamento dalla media		Numero di comuni	Composizione della popolazione del collegio per provincia (%)
		popolazione	%		
1	131.557	10.916 +	9,04 +	7	NA (100,0)
2	123.173	2.532 +	2,09 +	1	NA (100,0)
3	113.321	7.320 -	6,06 -	1	NA (100,0)
4	127.843	7.202 +	5,96 +	1	NA (100,0)
5	118.400	2.241 -	1,85 -	1	NA (100,0)
6	124.587	3.946 +	3,27 +	1	NA (100,0)
7	125.837	5.196 +	4,30 +	1	NA (100,0)
8	123.727	3.086 +	2,55 +	1	NA (100,0)
9	127.542	6.901 +	5,72 +	1	NA (100,0)
10	124.666	4.025 +	3,33 +	4	NA (100,0)
11	112.797	7.844 -	6,50 -	3	NA (100,0)
12	123.478	2.837 +	2,35 +	5	NA (100,0)
13	123.093	2.452 +	2,03 +	5	NA (100,0)
14	115.796	4.845 -	4,01 -	2	NA (100,0)
15	112.304	8.337 -	6,91 -	3	NA (100,0)
16	115.525	5.116 -	4,24 -	5	NA (100,0)
17	110.274	10.367 -	8,59 -	5	NA (100,0)
18	111.405	9.236 -	7,65 -	9	NA (100,0)
19	115.475	5.166 -	4,28 -	13	NA (100,0)
20	108.889	11.752 -	9,74 -	4	NA (100,0)
21	129.938	9.297 +	7,70 +	6	NA (100,0)
22	129.627	8.986 +	7,44 +	11	NA (100,0)
23	110.956	9.685 -	8,02 -	2	NA (100,0)
24	130.213	9.572 +	7,93 +	2	NA (100,0)
25	125.603	4.962 +	4,11 +	6	NA (100,0)
Totale	3.016.026				
Media	120.641				
Comuni della circoscrizione				92	

CAMERA DEI DEPUTATI - Circoscrizione CAMPANIA 1





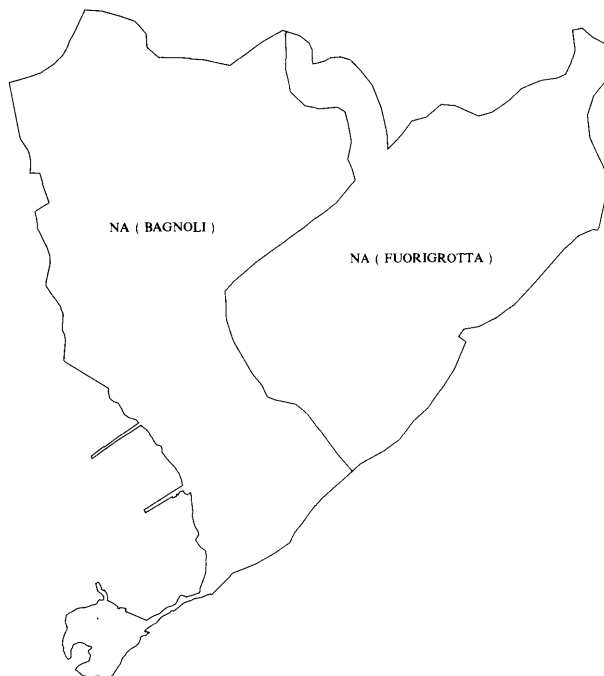
N.O.	DENOMINAZIONE	ABIT.	PRO.	N.O.	DENOMINAZIONE	ABIT.	PRO.	N.O.	DENOMINAZIONE	ABIT.	PRO.
1	BARANO D'ISCHIA	7738	NA	5	LACCO AMENO	3936	NA	9	NA (PORTO)	4943	NA
2	CASAMICCIOLA TERME	6505	NA	6	NA (MERCATO)	10577	NA	10	NA (SAN FERDINANDO)	20608	NA
3	FORIO	11526	NA	7	NA (MONTECALVARIO)	24116	NA	11	NA (SAN GIUSEPPE)	5931	NA
4	ISCHIA	16013	NA	8	NA (PENDINO)	16760	NA	12	SERRARA FONTANA	2904	NA



N.O.	DENOMINAZIONE	ABIT.	PRO.	N.O.	DENOMINAZIONE	ABIT.	PRO.	N.O.	DENOMINAZIONE	ABIT.	PRO.
1	NA (CHIAIA)	45369	NA	2	NA (POSILLIPO)	25370	NA	3	NA (VOMERO)	52434	NA

CAMERA DEI DEPUTATI - Circoscrizione CAMPANIA 1

Collegio n. 3 (abitanti n. 113.321)



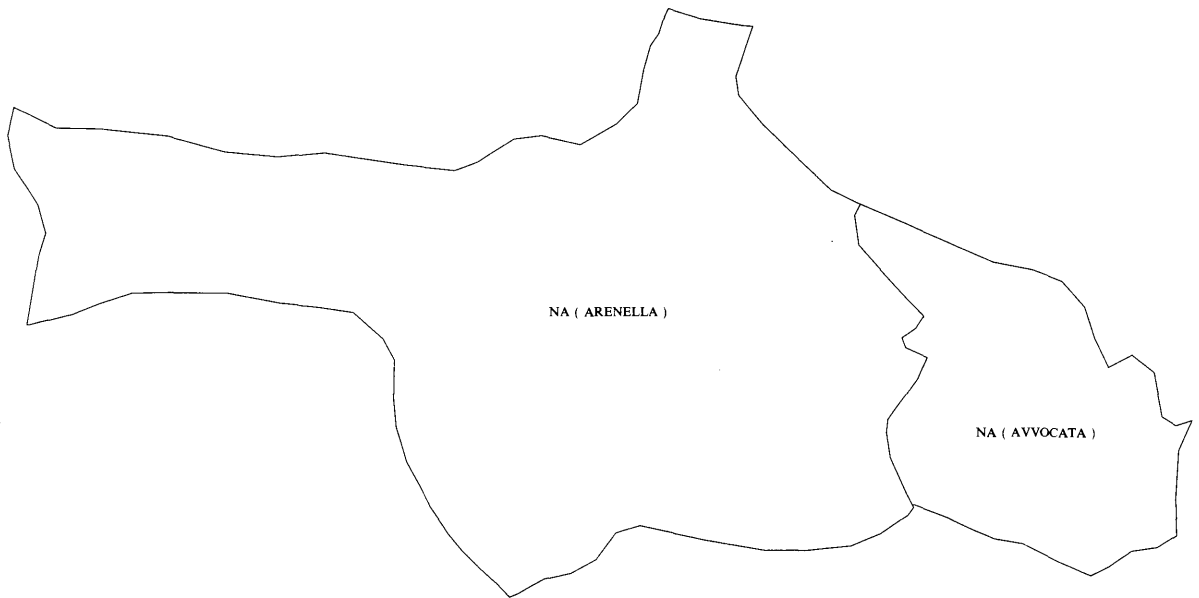
N.O.	DENOMINAZIONE	ABIT.	PRO.	N.O.	DENOMINAZIONE	ABIT.	PRO.	N.O.	DENOMINAZIONE	ABIT.	PRO.
1	NA (BAGNOLI)	26758	NA	2	NA (FUORIGROTTA)	86563	NA				

CAMERA DEI DEPUTATI - Circoscrizione CAMPANIA 1

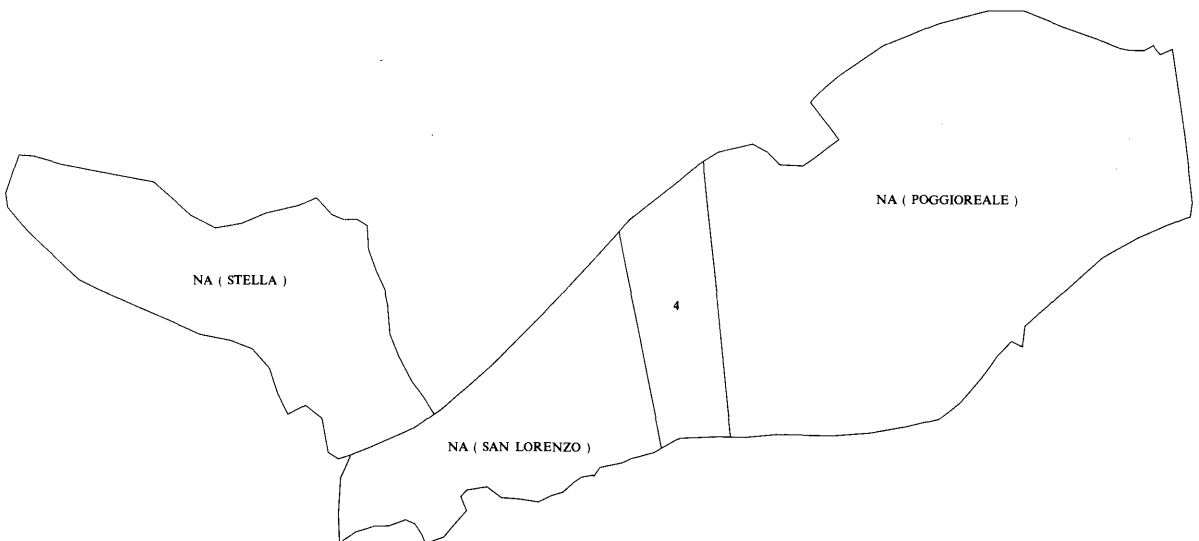
Collegio n. 4 (abitanti n. 127.843)



N.O.	DENOMINAZIONE	ABIT.	PRO.	N.O.	DENOMINAZIONE	ABIT.	PRO.	N.O.	DENOMINAZIONE	ABIT.	PRO.
1	NA (CHIAIANO)	21830	NA	2	NA (PIANURA)	53963	NA	3	NA (SOCCAVO)	52050	NA



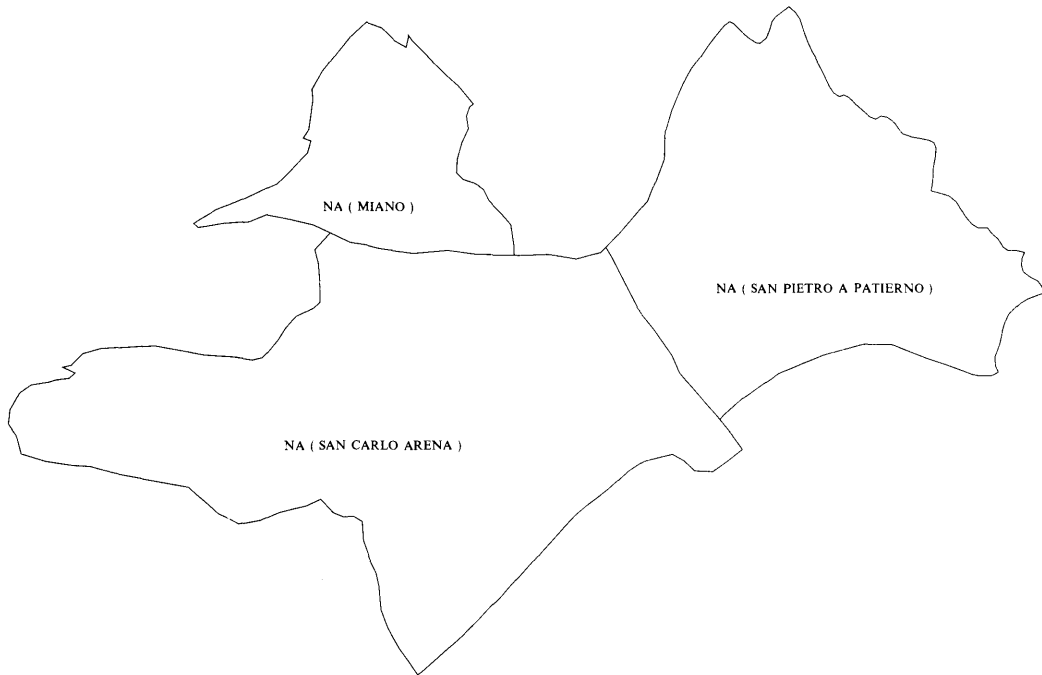
N.O.	DENOMINAZIONE	ABIT.	PRO.	N.O.	DENOMINAZIONE	ABIT.	PRO.	N.O.	DENOMINAZIONE	ABIT.	PRO.
1	NA (ARENELLA)	81446	NA	2	NA (AVVOCATA)	36954	NA				



N.O.	DENOMINAZIONE	ABIT.	PRO.	N.O.	DENOMINAZIONE	ABIT.	PRO.	N.O.	DENOMINAZIONE	ABIT.	PRO.
1	NA (POGGIOREALE)	23537	NA	3	NA (STELLA)	31563	NA				
2	NA (SAN LORENZO)	52862	NA	4	NA (VICARIA)	16625	NA				

CAMERA DEI DEPUTATI - Circoscrizione CAMPANIA 1

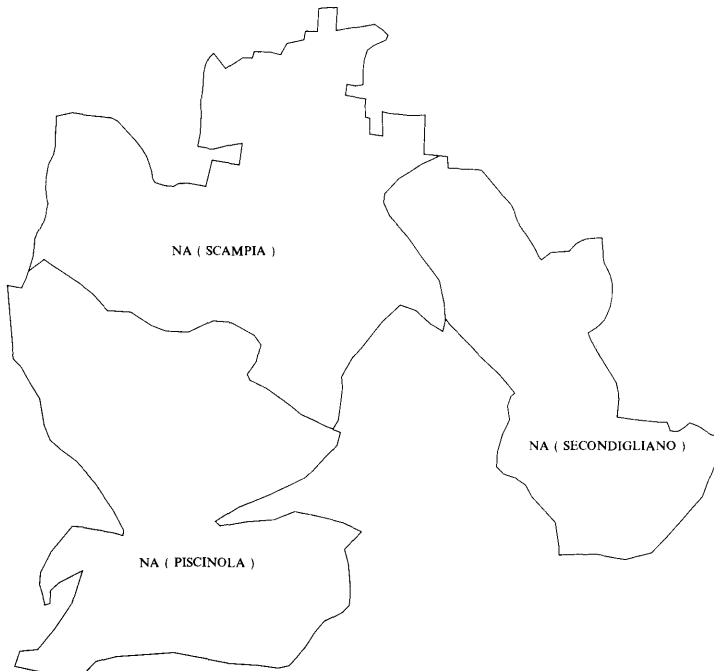
Collegio n. 7 (abitanti n. 125.837)



N.O.	DENOMINAZIONE	ABIT.	PRO.	N.O.	DENOMINAZIONE	ABIT.	PRO.	N.O.	DENOMINAZIONE	ABIT.	PRO.
1	NA (MIANO)	27541	NA	2	NA (SAN CARLO ARENA)	81079	NA	3	NA (SAN PIETRO A PATIERNO)	17217	NA

CAMERA DEI DEPUTATI - Circoscrizione CAMPANIA 1

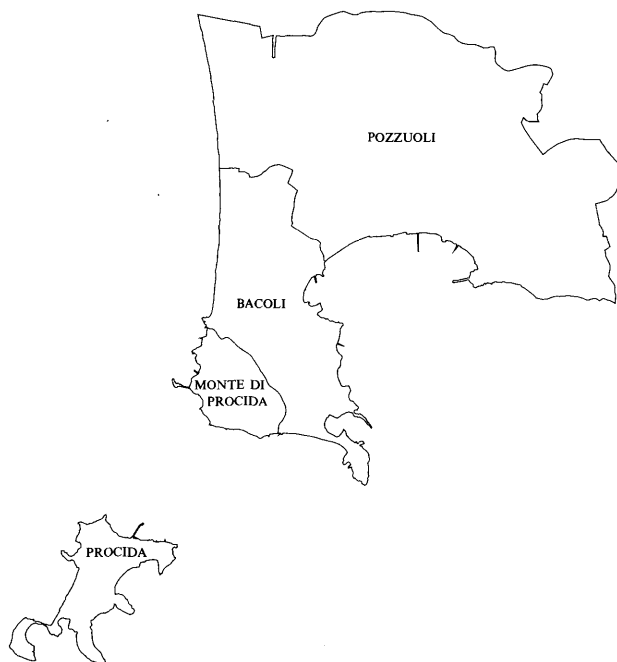
Collegio n. 8 (abitanti n. 123.727)



N.O.	DENOMINAZIONE	ABIT.	PRO.	N.O.	DENOMINAZIONE	ABIT.	PRO.	N.O.	DENOMINAZIONE	ABIT.	PRO.
1	NA (PISCINOLA)	28342	NA	2	NA (SCAMPIA)	43980	NA	3	NA (SECONDIGLIANO)	51405	NA



N.O.	DENOMINAZIONE	ABIT.	PRO.	N.O.	DENOMINAZIONE	ABIT.	PRO.	N.O.	DENOMINAZIONE	ABIT.	PRO.
1	NA (BARRA)	41491	NA	3	NA (SAN GIOVANNI A TEDUCCIO)	27313	NA				
2	NA (PONTICELLI)	51770	NA	4	NA (ZONA INDUSTRIALE)	6968	NA				



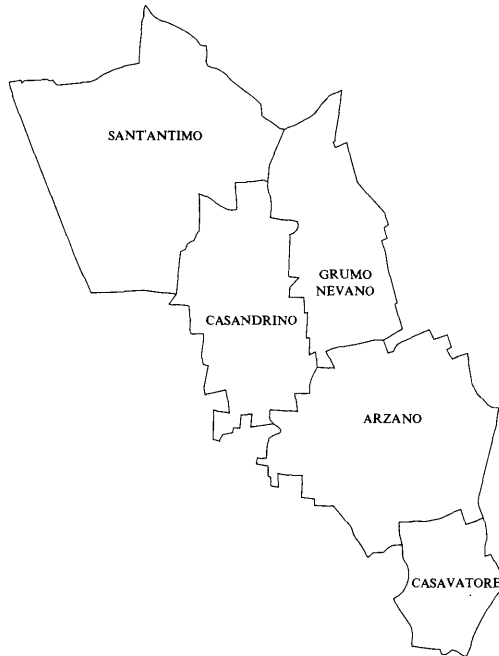
N.O.	DENOMINAZIONE	ABIT.	PRO.	N.O.	DENOMINAZIONE	ABIT.	PRO.	N.O.	DENOMINAZIONE	ABIT.	PRO.
1	BACOLI	26475	NA	3	POZZUOLI	75142	NA				
2	MONTE DI PROCIDA	12490	NA	4	PROCIDA	10559	NA				



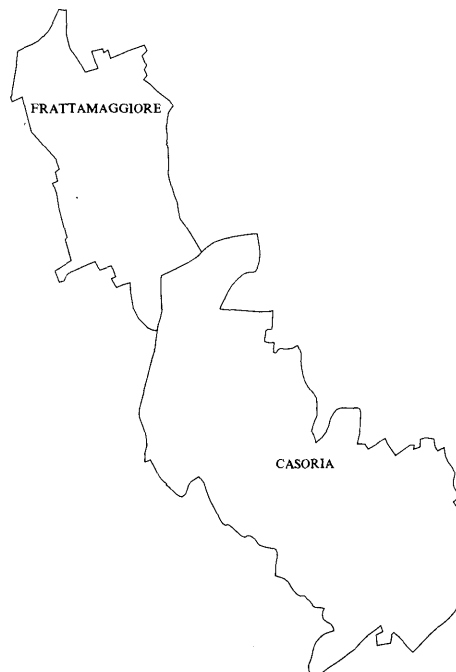
N.O.	DENOMINAZIONE	ABIT.	PRO.	N.O.	DENOMINAZIONE	ABIT.	PRO.	N.O.	DENOMINAZIONE	ABIT.	PRO.
1	GIUGLIANO IN CAMPANIA	60096	NA	2	QUARTO	30587	NA	3	VILLARICCA	22114	NA



N.O.	DENOMINAZIONE	ABIT.	PRO.	N.O.	DENOMINAZIONE	ABIT.	PRO.	N.O.	DENOMINAZIONE	ABIT.	PRO.
1	CALVIZZANO	10122	NA	3	MELITO DI NAPOLI	20095	NA	5	QUALIANO	20054	NA
2	MARANO DI NAPOLI	47961	NA	4	MUGNANO DI NAPOLI	25246	NA				



N.O.	DENOMINAZIONE	ABIT.	PRO.	N.O.	DENOMINAZIONE	ABIT.	PRO.	N.O.	DENOMINAZIONE	ABIT.	PRO.
1	ARZANO	40098	NA	3	CASAVATORE	20869	NA	5	SANT'ANTIMO	30985	NA
2	CASANDRINO	11617	NA	4	GRUMO NEVANO	19524	NA				



N.O.	DENOMINAZIONE	ABIT.	PRO.	N.O.	DENOMINAZIONE	ABIT.	PRO.	N.O.	DENOMINAZIONE	ABIT.	PRO.
1	CASORIA	79707	NA	2	FRATTAMAGGIORE	36089	NA				

CAMERA DEI DEPUTATI - Circoscrizione CAMPANIA 1

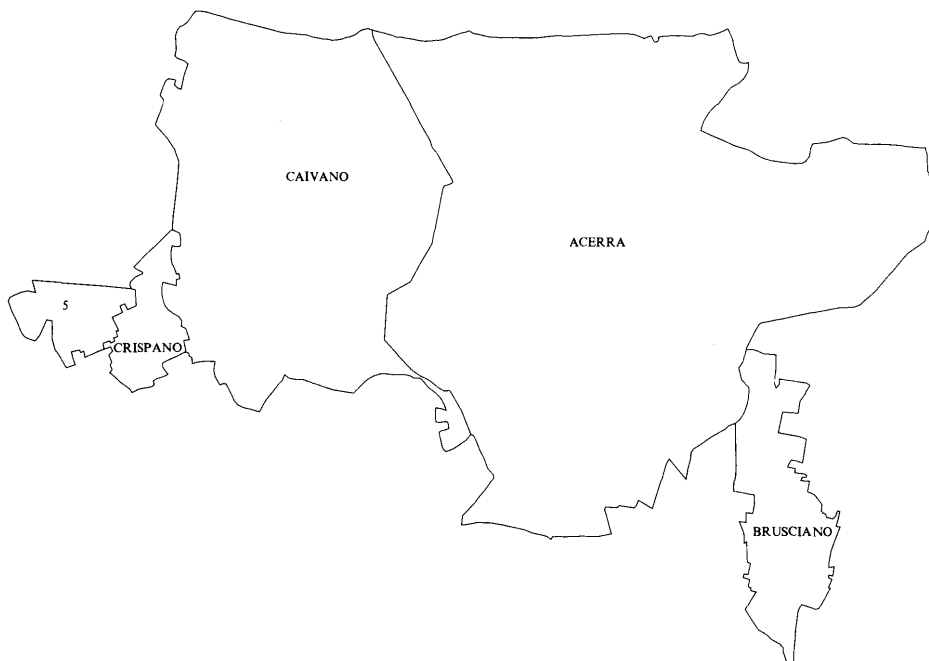
Collegio n. 15 (abitanti n. 112.304)



N.O.	DENOMINAZIONE	ABIT.	PRO.	N.O.	DENOMINAZIONE	ABIT.	PRO.	N.O.	DENOMINAZIONE	ABIT.	PRO.
1	AFRAGOLA	60065	NA	2	CARDITO	20105	NA	3	CASALNUOVO DI NAPOLI	32134	NA

CAMERA DEI DEPUTATI - Circoscrizione CAMPANIA 1

Collegio n. 16 (abitanti n. 115.525)



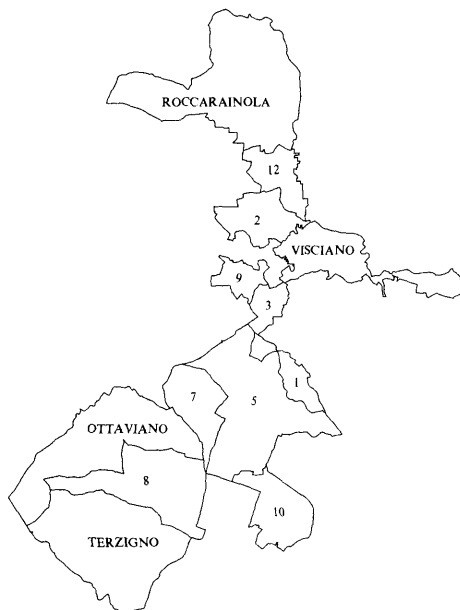
N.O.	DENOMINAZIONE	ABIT.	PRO.	N.O.	DENOMINAZIONE	ABIT.	PRO.	N.O.	DENOMINAZIONE	ABIT.	PRO.
1	ACERRA	41311	NA	3	CAIVANO	35855	NA	5	FRATTAMINORE	13873	NA
2	BRUSCIANO	14019	NA	4	CRISPANO	10467	NA				



N.O.	DENOMINAZIONE	ABIT.	PRO.	N.O.	DENOMINAZIONE	ABIT.	PRO.	N.O.	DENOMINAZIONE	ABIT.	PRO.
1	CASTELLO DI CISTERNA	6416	NA	3	SANT'ANASTASIA	27300	NA	5	SOMMA VESUVIANA	29079	NA
2	POMIGLIANO D'ARCO	43089	NA	4	SCISCIANO	4390	NA				



N.O.	DENOMINAZIONE	ABIT.	PRO.	N.O.	DENOMINAZIONE	ABIT.	PRO.	N.O.	DENOMINAZIONE	ABIT.	PRO.
1	CAMPOSANO	5429	NA	4	COMIZIANO	2009	NA	7	NOLA	32613	NA
2	CICCIANO	12793	NA	5	MARIGLIANELLA	5393	NA	8	SAN VITALIANO	5013	NA
3	CIMITILE	6537	NA	6	MARIGLIANO	28517	NA	9	SAVIANO	13101	NA



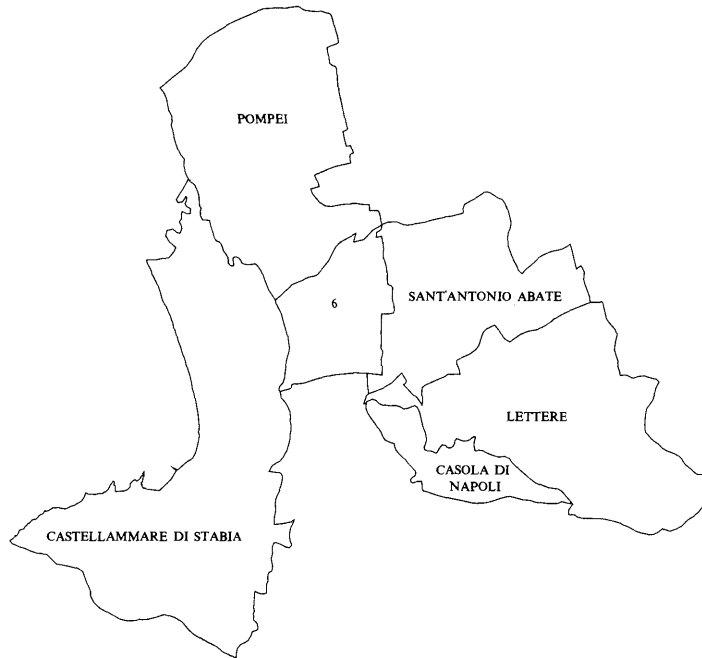
N.O.	DENOMINAZIONE	ABIT.	PRO.	N.O.	DENOMINAZIONE	ABIT.	PRO.	N.O.	DENOMINAZIONE	ABIT.	PRO.
1	CARBONARA DI NOLA	1837	NA	6	ROCCARAINOLA	7062	NA	11	TERZIGNO	13653	NA
2	CASAMARCIANO	3589	NA	7	SAN GENNARO VESUVIANO	8287	NA	12	TUFINO	3042	NA
3	LIVERI	1870	NA	8	SAN GIUSEPPE VESUVIANO	26336	NA	13	VISCIANO	4424	NA
4	OTTAVIANO	21973	NA	9	SAN PAOLO BEL SITO	3013	NA				
5	PALMA CAMPANIA	13405	NA	10	STRIANO	6984	NA				



N.O.	DENOMINAZIONE	ABIT.	PRO.	N.O.	DENOMINAZIONE	ABIT.	PRO.	N.O.	DENOMINAZIONE	ABIT.	PRO.
1	BOSCOREALE	27310	NA	3	POGGIOMARINO	17409	NA				
2	BOSCOTRECASE	11295	NA	4	TORRE ANNUNZIATA	52875	NA				

CAMERA DEI DEPUTATI - Circoscrizione CAMPANIA 1

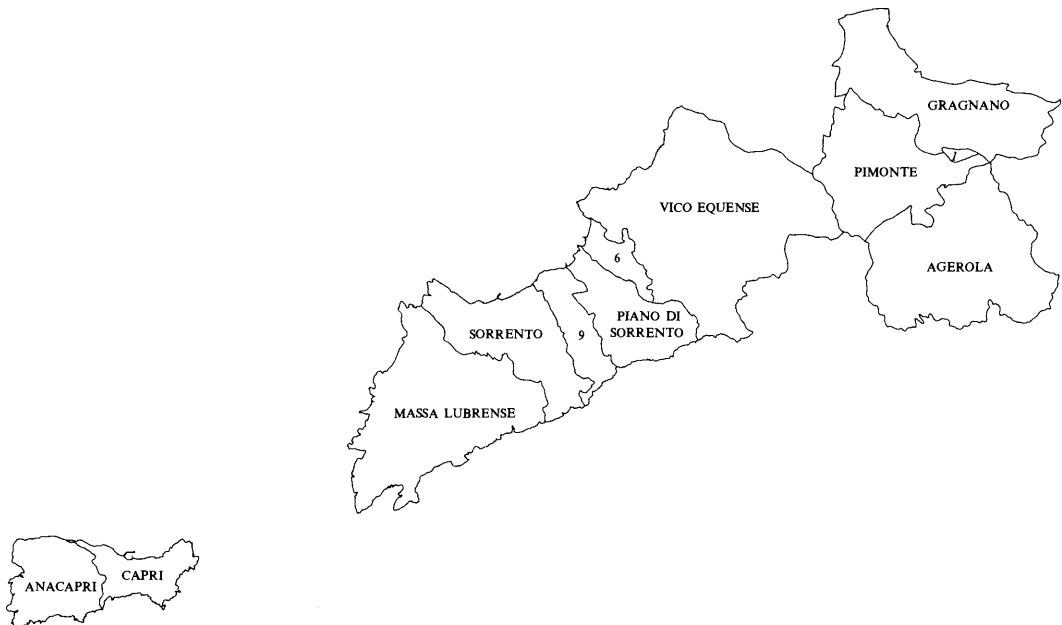
Collegio n. 21 (abitanti n. 129.938)



N.O.	DENOMINAZIONE	ABIT.	PRO.	N.O.	DENOMINAZIONE	ABIT.	PRO.	N.O.	DENOMINAZIONE	ABIT.	PRO.
1	CASOLA DI NAPOLI	3542	NA	3	LETTERE	5415	NA	5	SANT'ANTONIO ABATE	16936	NA
2	CASTELLAMMARE DI STABIA	68733	NA	4	POMPEI	25177	NA	6	SANTA MARIA LA CARITA'	10135	NA

CAMERA DEI DEPUTATI - Circoscrizione CAMPANIA 1

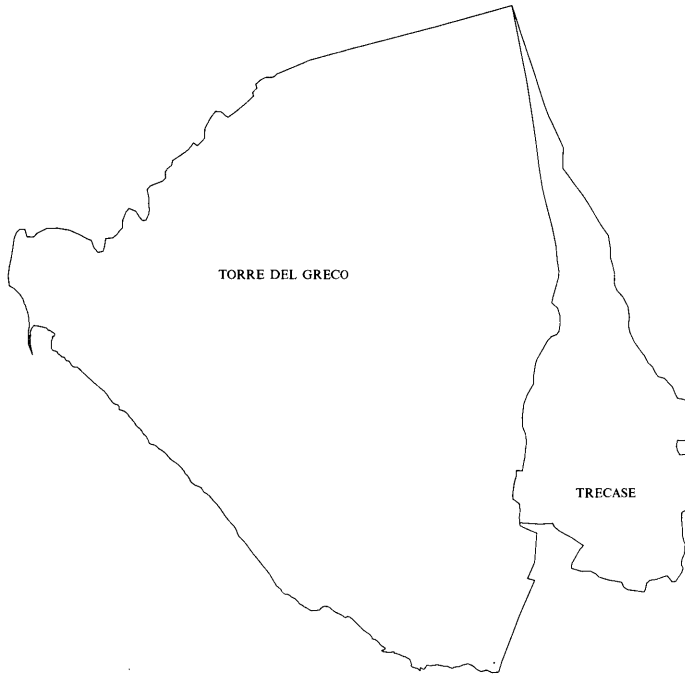
Collegio n. 22 (abitanti n. 129.627)



N.O.	DENOMINAZIONE	ABIT.	PRO.	N.O.	DENOMINAZIONE	ABIT.	PRO.	N.O.	DENOMINAZIONE	ABIT.	PRO.
1	AGEROLA	7508	NA	5	MASSA LUBRENSE	12029	NA	9	SANT'AGNELLO	8183	NA
2	ANACAPRI	5324	NA	6	META	7392	NA	10	SORRENTO	16459	NA
3	CAPRI	7075	NA	7	PIANO DI SORRENTO	12473	NA	11	VICO EQUENSE	18967	NA
4	GRAGNANO	28616	NA	8	PIMONTE	5601	NA				

CAMERA DEI DEPUTATI - Circoscrizione CAMPANIA 1

Collegio n. 23 (abitanti n. 110.956)



N.O.	DENOMINAZIONE	ABIT.	PRO.	N.O.	DENOMINAZIONE	ABIT.	PRO.	N.O.	DENOMINAZIONE	ABIT.	PRO.
1	TORRE DEL GRECO	101361	NA	2	TRECASE	9595	NA				

CAMERA DEI DEPUTATI - Circoscrizione CAMPANIA 1

Collegio n. 24 (abitanti n. 130.213)



N.O.	DENOMINAZIONE	ABIT.	PRO.	N.O.	DENOMINAZIONE	ABIT.	PRO.	N.O.	DENOMINAZIONE	ABIT.	PRO.
1	ERCOLANO	61233	NA	2	PORTICI	68980	NA				



N.O.	DENOMINAZIONE	ABIT.	PRO.	N.O.	DENOMINAZIONE	ABIT.	PRO.	N.O.	DENOMINAZIONE	ABIT.	PRO.
1	CERCOLA	16901	NA	3	POLLENA TROCCHIA	12216	NA	5	SAN SEBASTIANO AL VESUVIO	9486	NA
2	MASSA DI SOMMA	5492	NA	4	SAN GIORGIO A CREMANO	62258	NA	6	VOLLA	19250	NA

CAMPANIA 2

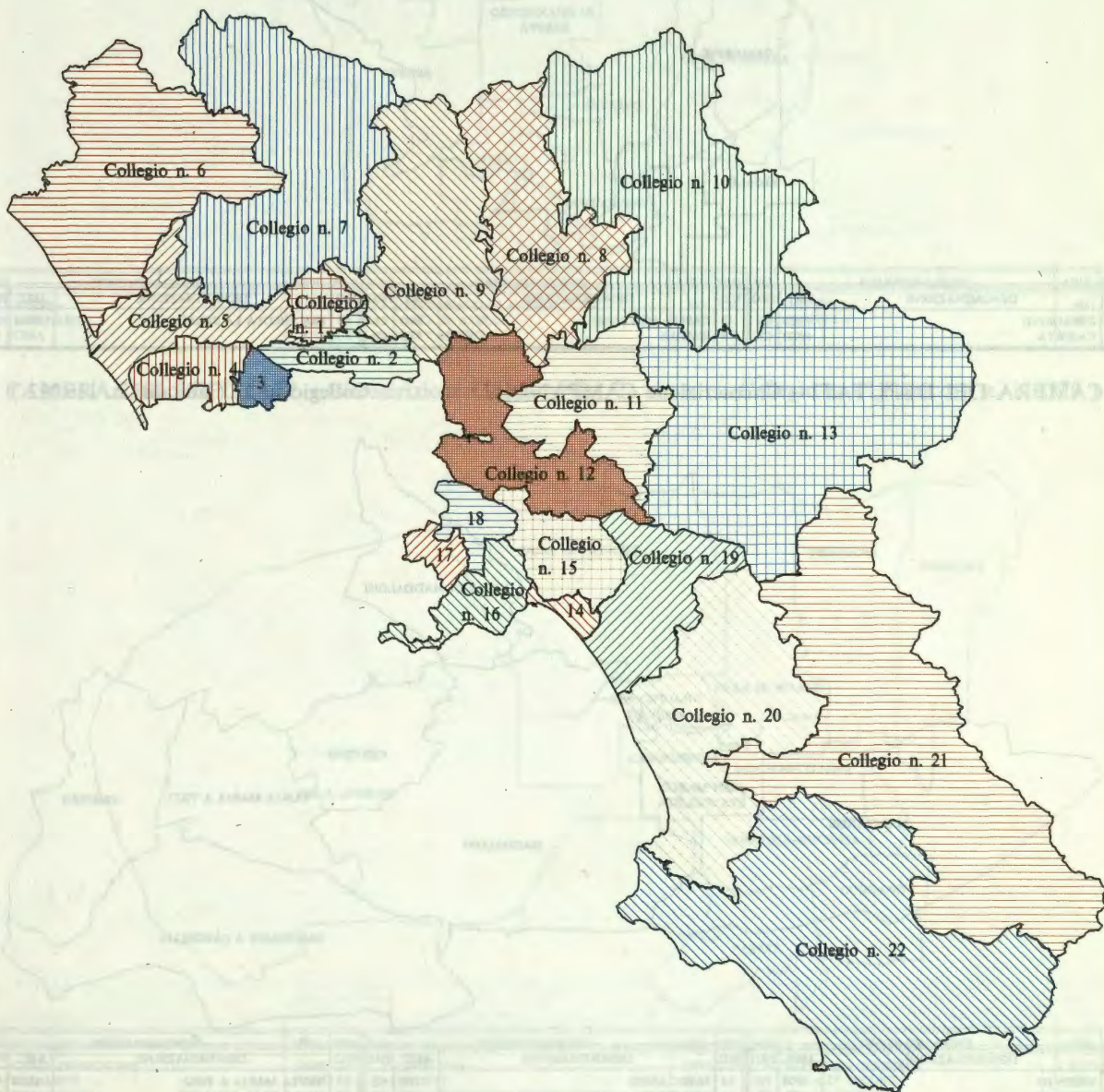
CAMERA DEI DEPUTATI - Circoscrizione CAMPANIA 2

(Province di Caserta, Benevento, Avellino, Salerno)

Numero di seggi spettanti: 29

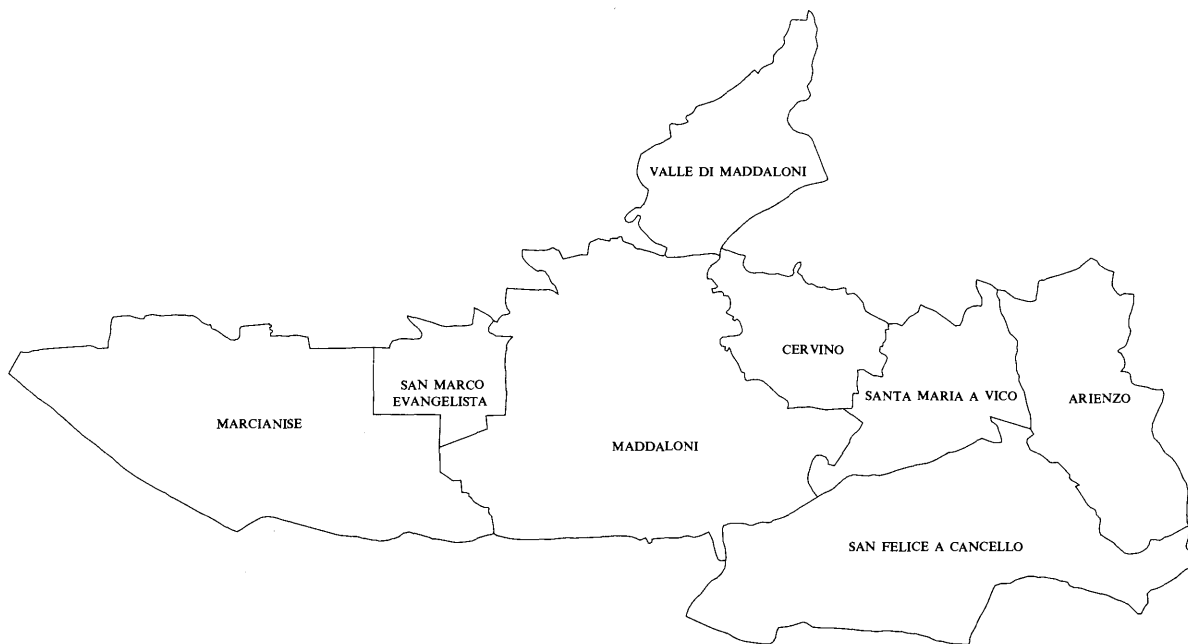
di cui in collegi uninominali: 22

Numero del collegio	Popolazione al censimento 1991	Scostamento dalla media		Numero di comuni	Composizione della popolazione del collegio per provincia (%)
		popolazione	%		
1	112.405	6.424 -	5,40 -	5	CE (100,0)
2	119.092	263 +	0,22 +	8	CE (100,0)
3	112.993	5.836 -	4,91 -	8	CE (100,0)
4	116.270	2.559 -	2,15 -	11	CE (100,0)
5	111.579	7.250 -	6,10 -	13	CE (100,0)
6	119.429	600 +	0,50 +	21	CE (100,0)
7	124.047	5.218 +	4,39 +	38	CE (100,0)
8	117.528	1.301 -	1,09 -	21	BN (100,0)
9	109.755	9.074 -	7,63 -	33	BN (100,0)
10	117.590	1.239 -	1,04 -	35	BN (54,1) AV (45,9)
11	129.251	10.422 +	8,77 +	34	AV (100,0)
12	130.316	11.487 +	9,66 +	31	BN (1,6) AV (98,4)
13	127.398	8.569 +	7,21 +	43	AV (100,0)
14	112.274	6.555 -	5,51 -	1	SA (100,0)
15	107.172	11.657 -	9,80 -	11	SA (100,0)
16	125.697	6.868 +	5,77 +	16	SA (100,0)
17	114.209	4.620 -	3,88 -	5	SA (100,0)
18	118.933	104 +	0,08 +	6	SA (100,0)
19	115.797	3.032 -	2,55 -	8	SA (100,0)
20	118.946	117 +	0,09 +	19	SA (100,0)
21	129.768	10.939 +	9,20 +	41	SA (100,0)
22	123.805	4.976 +	4,18 +	52	SA (100,0)
<hr/>					
Totale	2.614.254				
Media	118.830				
Comuni della circoscrizione				459	

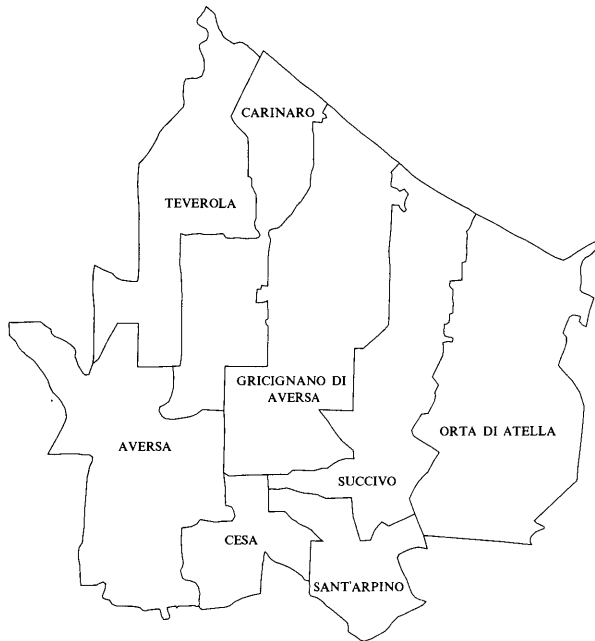




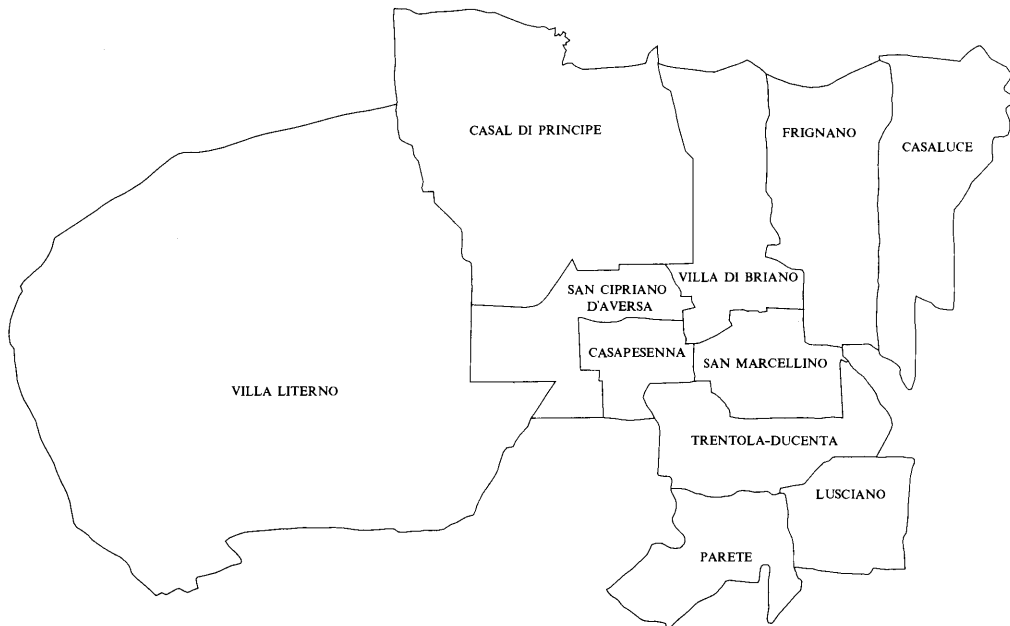
N.O.	DENOMINAZIONE	ABIT.	PRO.	N.O.	DENOMINAZIONE	ABIT.	PRO.	N.C.	DENOMINAZIONE	ABIT.	PRO.
1	CASAGIOVE	15250	CE	3	CASTEL MORRONE	3879	CE	5	SAN NICOLA LA STRADA	17736	CE
2	CASERTA	69027	CE	4	RECALE	6513	CE				



N.O.	DENOMINAZIONE	ABIT.	PRO.	N.O.	DENOMINAZIONE	ABIT.	PRO.	N.O.	DENOMINAZIONE	ABIT.	PRO.
1	ARIENZO	4738	CE	4	MARCIANISE	35929	CE	7	SANTA MARIA A VICO	12182	CE
2	CERVINO	4770	CE	5	SAN FELICE A CANCELLO	16771	CE	8	VALLE DI MADDALONI	2374	CE
3	MADDALONI	37133	CE	6	SAN MARCO EVANGELISTA	5195	CE				



N.O.	DENOMINAZIONE	ABIT.	PRO.	N.O.	DENOMINAZIONE	ABIT.	PRO.	N.O.	DENOMINAZIONE	ABIT.	PRO.
1	AVERSA	54032	CE	4	GRICIGNANO DI AVERSA	8056	CE	7	SUCCIVO	6483	CE
2	CARINARO	5490	CE	5	ORTA DI ATELLA	11535	CE	8	TEVEROLA	8603	CE
3	CESA	6751	CE	6	SANT'ARPINO	12043	CE				



N.O.	DENOMINAZIONE	ABIT.	PRO.	N.O.	DENOMINAZIONE	ABIT.	PRO.	N.O.	DENOMINAZIONE	ABIT.	PRO.
1	CASAL DI PRINCIPE	18499	CE	5	LUSCIANO	12855	CE	9	TRENTOLA-DUCENTA	11915	CE
2	CASALUCE	8895	CE	6	PARETE	9026	CE	10	VILLA DI BRIANO	5564	CE
3	CASAPESENNA	6786	CE	7	SAN CIPRIANO D'AVERSA	12574	CE	11	VILLA LITERNO	10489	CE
4	FRIGNANO	8556	CE	8	SAN MARCELLINO	11111	CE				



N.O.	DENOMINAZIONE	ABIT.	PRO.	N.O.	DENOMINAZIONE	ABIT.	PRO.	N.O.	DENOMINAZIONE	ABIT.	PRO.
1	CANCELLO ED ARNONE	4865	CE	6	FRANCOLISE	5018	CE	11	SAN TAMMARO	3429	CE
2	CAPODRISE	6498	CE	7	GRAZZANISE	6938	CE	12	SANTA MARIA CAPUA VETERE	31396	CE
3	CASAPULLA	6386	CE	8	MACERATA CAMPANIA	8845	CE	13	SANTA MARIA LA FOSSA	2629	CE
4	CASTEL VOLTURNO	15140	CE	9	PORTICO DI CASERTA	5419	CE				
5	CURTI	6370	CE	10	SAN PRISCO	8646	CE				



N.O.	DENOMINAZIONE	ABIT.	PRO.	N.O.	DENOMINAZIONE	ABIT.	PRO.	N.O.	DENOMINAZIONE	ABIT.	PRO.
1	CAIANELLO	1675	CE	8	MIGNANO MONTE LUNGO	3317	CE	15	ROCCAMONFINA	3803	CE
2	CARINOLA	8629	CE	9	MONDRAGONE	22277	CE	16	ROCCAROMANA	1006	CE
3	CELLOLE	7058	CE	10	PIETRAMELARA	4353	CE	17	SAN PIETRO INFINE	1038	CE
4	CONCA DELLA CAMPANIA	1600	CE	11	PIETRAVAIRANO	3107	CE	18	SESSA AURUNCA	23394	CE
5	FALCIANO DEL MASSICO	4078	CE	12	PRESENZANO	1801	CE	19	TEANO	13218	CE
6	GALLUCCIO	2453	CE	13	RIARDO	2633	CE	20	TORA E PICCILLI	1156	CE
7	MARZANO APPIO	3204	CE	14	ROCCA DEVANDRO	3699	CE	21	VAIRANO PATENORA	5930	CE



N.O.	DENOMINAZIONE	ABIT.	PRO.	N.O.	DENOMINAZIONE	ABIT.	PRO.	N.O.	DENOMINAZIONE	ABIT.	PRO.
1	AILANO	1730	CE	14	CIORLANO	588	CE	27	PONTELATONE	1818	CE
2	ALIFE	6930	CE	15	DRAGONI	2271	CE	28	PRATA SANNITA	1898	CE
3	ALVIGNANO	5063	CE	16	FONTEGRECA	958	CE	29	PRATELLA	1812	CE
4	BAIA E LATINA	2269	CE	17	FORMICOLA	1551	CE	30	RAVISCANINA	1433	CE
5	BELLONA	4894	CE	18	GALLO MATESE	927	CE	31	ROCCHETTA E CROCE	600	CE
6	CAIAZZO	5940	CE	19	GIANO VETUSTO	717	CE	32	RUVIANO	2008	CE
7	CALVI RISORTA	5605	CE	20	GIOIA SANNITICA	3723	CE	33	SAN GREGORIO MATESE	1092	CE
8	CAMIGLIANO	1741	CE	21	LETINO	932	CE	34	SAN POTTO SANNITICO	1791	CE
9	CAPRIATI A VOLTURNO	1746	CE	22	LIBERI	1395	CE	35	SANT'ANGELO D'ALIFE	2580	CE
10	CAPUA	18845	CE	23	PASTORANO	2489	CE	36	SPARANISE	7220	CE
11	CASTEL CAMPAGNANO	1642	CE	24	PIANA DI MONTE VERNA	2607	CE	37	VALLE AGRICOLA	1602	CE
12	CASTEL DI SASSO	1245	CE	25	PIEDIMONTE MATESE	11237	CE	38	VITULAZIO	5234	CE
13	CASTELLO DEL MATESE	1423	CE	26	PIGNATARO MAGGIORE	6491	CE				



N.O.	DENOMINAZIONE	ABIT.	PRO.	N.O.	DENOMINAZIONE	ABIT.	PRO.	N.O.	DENOMINAZIONE	ABIT.	PRO.
1	APOLLOSA	2563	BN	8	FOGLIANISE	3350	BN	15	PONTELANDOLFO	3502	BN
2	ARPAISE	885	BN	9	FRAGNETO L'ABATE	1454	BN	16	SAN LEUCIO DEL SANNIO	3307	BN
3	BENEVENTO	62561	BN	10	FRAGNETO MONFORTE	2088	BN	17	SAN NICOLA MANFREDI	3166	BN
4	CAMPOLATTARO	1191	BN	11	MORCONE	6705	BN	18	SANT'ANGELO A CUPOLO	4053	BN
5	CASALDUNI	1595	BN	12	PADULI	4866	BN	19	SANTA CRUCE DEL SANNIO	1166	BN
6	CASTELPOTO	1630	BN	13	PIETRELCINA	3026	BN	20	SASSINORO	918	BN
7	CEPPALONI	3435	BN	14	PONTE	2546	BN	21	TORRECUSO	3521	BN



N.O.	DENOMINAZIONE	ABIT.	PRO.	N.O.	DENOMINAZIONE	ABIT.	PRO.	N.O.	DENOMINAZIONE	ABIT.	PRO.
1	AIROLA	7517	BN	12	DURAZZANO	1913	BN	23	PIETRAROJA	708	BN
2	AMOROSI	2808	BN	13	FAICCHIO	3980	BN	24	PUGLIANELLO	1260	BN
3	ARPAIA	1754	BN	14	FORCHIA	893	BN	25	SAN LORENZELLO	2392	BN
4	BONEA	1543	BN	15	FRASSO TELESINO	3203	BN	26	SAN LORENZO MAGGIORE	2287	BN
5	BUCCIANO	1817	BN	16	GUARDIA SANFRAMONDI	5786	BN	27	SAN LUPO	903	BN
6	CAMPOLI DEL MONTE TABURNO	1565	BN	17	LIMATOLA	3527	BN	28	SAN SALVATORE TELESINO	3696	BN
7	CASTELVENERE	2507	BN	18	MELIZZANO	1924	BN	29	SANTAGATA DE' GOTI	11325	BN
8	CAUTANO	2138	BN	19	MOIANO	4127	BN	30	SOLOPACA	4447	BN
9	CERRETO SANNITA	4468	BN	20	MONTESARCHIO	11298	BN	31	TELESE TERME	4621	BN
10	CUSANO MUTRI	4469	BN	21	PAOLISI	1680	BN	32	TOCCO CAUDIO	1661	BN
11	DUGENTA	2735	BN	22	PAUPISI	1709	BN	33	VITULANO	3094	BN



N.O.	DENOMINAZIONE	ABIT.	PRO.	N.O.	DENOMINAZIONE	ABIT.	PRO.	N.O.	DENOMINAZIONE	ABIT.	PRO.
1	APICE	5683	BN	13	MONTEFALCONE DI VAL FORTORE	2063	BN	25	BONITO	2767	AV
2	BASELICE	3193	BN	14	PAGO VEIANO	2858	BN	26	CASALBORE	2254	AV
3	BUONALBERGO	2082	BN	15	PESCO SANNITA	2266	BN	27	FLUMERI	3335	AV
4	CALVI	2243	BN	16	REINO	1370	BN	28	GRECI	1196	AV
5	CASTELFRANCO IN MISCANO	1135	BN	17	SAN BARTOLOMEO IN GALDO	6367	BN	29	GROTTAMINARDA	8273	AV
6	CASTELPAGANO	1859	BN	18	SAN GIORGIO DEL SANNIO	8566	BN	30	MELITO IRPINO	2106	AV
7	CASTELVETERE IN VAL FORTORE	2664	BN	19	SAN GIORGIO LA MOLARA	3486	BN	31	MONTAGUTO	740	AV
8	CIRCELLO	3053	BN	20	SAN MARCO DEI CAVOTI	3906	BN	32	MONTECALVO IRPINO	4751	AV
9	COLLE SANNITA	3571	BN	21	SAN MARTINO SANNITA	1199	BN	33	SAVIGNANO IRPINO	1647	AV
10	FOIANO DI VAL FORTORE	1708	BN	22	SAN NAZZARO	798	BN	34	VILLANOVA DEL BATTISTA	2233	AV
11	GINESTRA DEGLI SCHIAVONI	712	BN	23	SANT'ARCANGELO TRIMONTE	845	BN	35	ZUNGOLI	1591	AV
12	MOLINARA	2030	BN	24	ARIANO IRPINO	23040	AV				



N.O.	DENOMINAZIONE	ABIT.	PRO.	N.O.	DENOMINAZIONE	ABIT.	PRO.	N.O.	DENOMINAZIONE	ABIT.	PRO.
1	ALTAVILLA IRPINA	5163	AV	13	MONTEFREDANE	2316	AV	25	SANT'ANGELO A SCALA	660	AV
2	AVELLINO	55662	AV	14	MONTEFUSCO	1636	AV	26	SANTA PAOLINA	1410	AV
3	CANDIDA	1042	AV	15	MONTEMIETTO	5285	AV	27	SANTO STEFANO DEL SOLE	1797	AV
4	CAPRIGLIA IRPINA	2159	AV	16	OSPEDALETTO D'ALPINOLO	1602	AV	28	SORBO SERPICO	599	AV
5	CASTELVETERE SUL CALORE	1838	AV	17	PAROLISE	648	AV	29	SUMMONTE	1524	AV
6	CHIANCHE	719	AV	18	PETRURO IRPINO	491	AV	30	TORRE LE NOCELLE	1310	AV
7	CHIUSANO DI SAN DOMENICO	2539	AV	19	PIETRADEFUSI	2774	AV	31	TORRIONI	704	AV
8	GROTTOLELLA	1680	AV	20	PRATA DI PRINCIPATO ULTRA	3050	AV	32	TUFO	1058	AV
9	LAPIO	1869	AV	21	PRATOLA SERRA	3369	AV	33	VENTICANO	2567	AV
10	MANOCALZATI	3050	AV	22	SALZA IRPINA	852	AV	34	VOLTURARA IRPINA	4226	AV
11	MERCOGLIANO	9675	AV	23	SAN MANGO SUL CALORE	1376	AV				
12	MONTEFALCIONE	3294	AV	24	SAN POTITO ULTRA	1307	AV				



N.O.	DENOMINAZIONE	ABIT.	PRO.	N.O.	DENOMINAZIONE	ABIT.	PRO.	N.O.	DENOMINAZIONE	ABIT.	PRO.
1	PANNARANO	2086	BN	12	MARZANO DI NOLA	1541	AV	23	ROTONDI	3200	AV
2	AIELLO DEL SABATO	2740	AV	13	MONTEFORTE IRPINO	7461	AV	24	SAN MARTINO VALLE CAUDINA	4678	AV
3	ATRIPALDA	11397	AV	14	MONTORO INFERIORE	8695	AV	25	SAN MICHELE DI SERINO	2028	AV
4	AVELLA	7134	AV	15	MONTORO SUPERIORE	7526	AV	26	SANTA LUCIA DI SERINO	1490	AV
5	BAIANO	4811	AV	16	MOSCHIANO	1579	AV	27	SERINO	6896	AV
6	CERVINARA	10285	AV	17	MUGNANO DEL CARDINALE	4823	AV	28	SIRIGNANO	1700	AV
7	CESINALI	2041	AV	18	PAGO DEL VALLO DI LAURO	1712	AV	29	SOLOFRA	10941	AV
8	CONTRADA	2638	AV	19	PIETRASTORNINA	1730	AV	30	SPERONE	2760	AV
9	DOMICELLA	1410	AV	20	QUADRELLE	1396	AV	31	TAURANO	1593	AV
10	FORINO	4799	AV	21	QUINDICI	3023	AV				
11	LAURO	3895	AV	22	ROCCABASCERANA	2308	AV				



N.O.	DENOMINAZIONE	ABIT.	PRO.	N.O.	DENOMINAZIONE	ABIT.	PRO.	N.O.	DENOMINAZIONE	ABIT.	PRO.
1	ANDRETTA	3021	AV	16	GESUALDO	4061	AV	31	SANT'ANDREA DI CONZA	2042	AV
2	AQUILONIA	2469	AV	17	GUARDIA LOMBARDI	2361	AV	32	SANT'ANGELO ALL'ESCA	1058	AV
3	BAGNOLI IRPINO	3220	AV	18	LACEDONIA	3163	AV	33	SANT'ANGELO DEI LOMBARDI	4795	AV
4	BISACCIA	4952	AV	19	LIONI	6400	AV	34	SCAMPITELLA	1846	AV
5	CAIRANO	556	AV	20	LUOGOSANO	1313	AV	35	SENERCHIA	1072	AV
6	CALABRITTO	3114	AV	21	MIRABELLA ECLANO	8477	AV	36	STURNO	3413	AV
7	CALITRI	6467	AV	22	MONTELLA	7677	AV	37	TAURASI	3064	AV
8	CAPOSELE	4026	AV	23	MONTEMARANO	3382	AV	38	TEORA	2242	AV
9	CARIFE	1835	AV	24	MONTEVERDE	1023	AV	39	TORELLA DEI LOMBARDI	3029	AV
10	CASSANO IRPINO	1004	AV	25	MORRA DE SANCTIS	1871	AV	40	TREVICO	1636	AV
11	CASTEL BARONIA	1258	AV	26	NUSCO	5053	AV	41	VALLATA	3584	AV
12	CASTELFRANCI	3034	AV	27	PATERNOPOLI	3118	AV	42	VALLESACCARDA	1856	AV
13	CONZA DELLA CAMPANIA	1473	AV	28	ROCCA SAN FELICE	1220	AV	43	VILLAMAINA	1051	AV
14	FONTANAROSA	3769	AV	29	SAN NICOLA BARONIA	952	AV				
15	FRIGENTO	4147	AV	30	SAN SOSSIO BARONIA	2294	AV				



N.O.	DENOMINAZIONE	ABIT.	PRO.	N.O.	DENOMINAZIONE	ABIT.	PRO.	N.O.	DENOMINAZIONE	ABIT.	PRO.
1	SA (C.U.P. 1)	14015	SA	2	SA (C.U.P. 3)	23796	SA	3	SA (C.U.P. 4)	74463	SA



N.O.	DENOMINAZIONE	ABIT.	PRO.	N.O.	DENOMINAZIONE	ABIT.	PRO.	N.O.	DENOMINAZIONE	ABIT.	PRO.
1	BARONISSI	13070	SA	5	FISCIANO	11421	SA	9	SA (C.U.P. 2)	36658	SA
2	BRACIGLIANO	5105	SA	6	GIFFONI SEI CASALI	3608	SA	10	SAN CIPRIANO PICENTINO	4883	SA
3	CALVANICO	1241	SA	7	MERCATO SAN SEVERINO	19078	SA	11	SAN MANGO PIEMONTE	1763	SA
4	CASTIGLIONE DEL GENOVESI	1174	SA	8	PELEZZANO	9171	SA				



NO.	DENOMINAZIONE	ABIT.	PRO.	N.O.	DENOMINAZIONE	ABIT.	PRO.	N.O.	DENOMINAZIONE	ABIT.	PRO.
1	AMALFI	5589	SA	7	MAIORI	5735	SA	13	ROCCAPIEMONTE	8751	SA
2	ATRANI	1029	SA	8	MINORI	3091	SA	14	SCALA	1455	SA
3	CAVA DE' TIRRENI	52502	SA	9	NOCERA SUPERIORE	22325	SA	15	TRAMONTI	3918	SA
4	CETARA	2509	SA	10	POSITANO	3638	SA	16	VIETRI SUL MARE	9401	SA
5	CONCA DEI MARINI	670	SA	11	PRAIANO	1883	SA				
6	FURORE	779	SA	12	RAVELLO	2422	SA				

CAMERA DEI DEPUTATI - Circoscrizione CAMPANIA 2

Collegio n. 17 (abitanti n. 114.209)



N.O.	DENOMINAZIONE	ABIT.	PRO.	N.O.	DENOMINAZIONE	ABIT.	PRO.	N.O.	DENOMINAZIONE	ABIT.	PRO.
1	ANGRI	29753	SA	3	PAGANI	33138	SA	5	SCAFATI	40710	SA
2	CORBARA	2420	SA	4	SANTEGIDIO DEL MONTE ALBINO	8188	SA				

CAMERA DEI DEPUTATI - Circoscrizione CAMPANIA 2

Collegio n. 18 (abitanti n. 118.933)



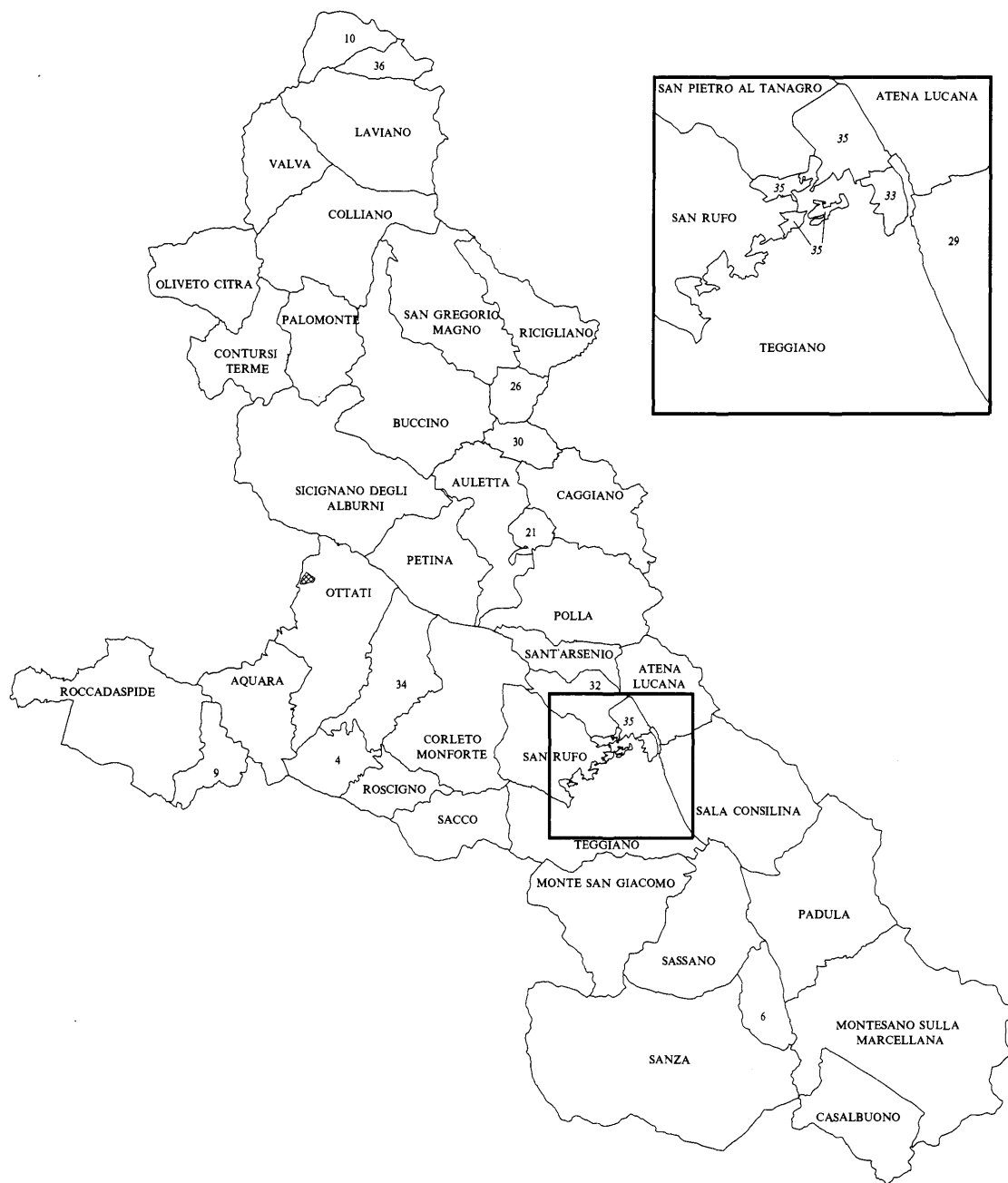
N.O.	DENOMINAZIONE	ABIT.	PRO.	N.O.	DENOMINAZIONE	ABIT.	PRO.	N.O.	DENOMINAZIONE	ABIT.	PRO.
1	CASTEL SAN GIORGIO	11347	SA	3	SAN MARZANO SUL SARNO	9556	SA	5	SARNO	31509	SA
2	NOCERA INFERIORE	49053	SA	4	SAN VALENTINO TORIO	8203	SA	6	SIANO	9265	SA



N.O.	DENOMINAZIONE	ABIT.	PRO.	N.O.	DENOMINAZIONE	ABIT.	PRO.	N.O.	DENOMINAZIONE	ABIT.	PRO.
1	ACERNO	3185	SA	4	GIFFONI VALLE PIANA	10460	SA	7	OLEVANO SUL TUSCIANO	6216	SA
2	BATTIPAGLIA	47139	SA	5	MONTECORVINO PUGLIANO	4404	SA	8	PONTECAGNANO FAIANO	21781	SA
3	BELLIZZI	12350	SA	6	MONTECORVINO ROVELLA	10262	SA				



N.O.	DENOMINAZIONE	ABIT.	PRO.	N.O.	DENOMINAZIONE	ABIT.	PRO.	N.O.	DENOMINAZIONE	ABIT.	PRO.
1	AGROPOLI	17926	SA	8	CONTRONE	1047	SA	15	PRIGNANO CILENTO	921	SA
2	ALBANELLA	6225	SA	9	EBOLI	33964	SA	16	RUTINO	986	SA
3	ALTAVILLA SURRENTINA	6796	SA	10	GIUNGANO	1063	SA	17	SERRE	3833	SA
4	CAMPAGNA	13466	SA	11	LAUREANA CILENTO	1105	SA	18	TORCHIARA	1360	SA
5	CAPACCIO	18503	SA	12	LUSTRA	1189	SA	19	TRENTINARA	1781	SA
6	CASTELCIVITA	2426	SA	13	OGLIASTRO CILENTO	2183	SA				
7	CICERALE	1567	SA	14	POSTIGLIONE	2605	SA				



N.O.	DENOMINAZIONE	ABIT.	PRO.	N.O.	DENOMINAZIONE	ABIT.	PRO.	N.O.	DENOMINAZIONE	ABIT.	PRO.
1	AQUARA	1958	SA	15	MONTE SAN GIACOMO	2050	SA	29	SALA CONSILINA	12772	SA
2	ATENA LUCANA	2330	SA	16	MONTESANO SULLA MARCELLANA	7720	SA	30	SALVITELLE	927	SA
3	AULETTA	2605	SA	17	OLIVETO CITRA	3948	SA	31	SAN GREGORIO MAGNO	4650	SA
4	BELLOSUARDO	1165	SA	18	OTTATI	998	SA	32	SAN PIETRO AL TANAGRO	1686	SA
5	BUCCINO	5926	SA	19	PADULA	5623	SA	33	SAN RUFO	1919	SA
6	BUONABITACOLO	2825	SA	20	PALOMONTE	4204	SA	34	SANT'ANGELO A FASANELLA	989	SA
7	CAGGIANO	3173	SA	21	PERTOSA	897	SA	35	SANT'ARSENIO	3099	SA
8	CASALBUONO	1553	SA	22	PETINA	1352	SA	36	SANTOMENNA	969	SA
9	CASTEL SAN LORENZO	3229	SA	23	POLLA	5635	SA	37	SANZA	3071	SA
10	CASTELNUOVO DI CONZA	1159	SA	24	RICIGLIANO	1497	SA	38	SASSANO	5337	SA
11	COLLIANO	3997	SA	25	ROCCADASPIDE	7519	SA	39	SICCIGNANO DEGLI ALBURNI	4018	SA
12	CONTURSI TERME	3110	SA	26	ROMAGNANO AL MONTE	458	SA	40	TEGGIANO	8582	SA
13	CORLETO MONFORTE	965	SA	27	ROSCIGNO	1147	SA	41	VALVA	1923	SA
14	LAVIANO	1878	SA	28	SACCO	905	SA				



N.O.	DENOMINAZIONE	ABIT.	PRO.	N.O.	DENOMINAZIONE	ABIT.	PRO.	N.O.	DENOMINAZIONE	ABIT.	PRO.
1	ALFANO	1541	SA	19	LAURINO	2252	SA	37	SALENTO	2136	SA
2	ASCEA	5186	SA	20	LAURITO	1066	SA	38	SAN GIOVANNI A PIRO	4414	SA
3	CAMEROTA	7322	SA	21	MAGLIANO VETERE	1024	SA	39	SAN MAURO CILENTO	1079	SA
4	CAMPORA	721	SA	22	MOIO DELLA CIVITELLA	1802	SA	40	SAN MAURO LA BRUCA	939	SA
5	CANNALONGA	1127	SA	23	MONTANO ANTILIA	2664	SA	41	SANTA MARINA	3285	SA
6	CASAL VELINO	4464	SA	24	MONTECORICE	2440	SA	42	SAPRI	6961	SA
7	CASALETTO SPARTANO	1905	SA	25	MONTEFORTE CILENTO	694	SA	43	SERRAMEZZANA	441	SA
8	CASELLE IN PITTARI	2402	SA	26	MORIGERATI	877	SA	44	SESSA CILENTO	1628	SA
9	CASTELLABATE	7414	SA	27	NOVI VELIA	2015	SA	45	STELLA CILENTO	908	SA
10	CASTELNUOVO CILENTO	2158	SA	28	OMIGNANO	1542	SA	46	STIO	1169	SA
11	CELLE DI BULGHERIA	2240	SA	29	ORRIA	1443	SA	47	TORRACA	1193	SA
12	CENTOLA	4805	SA	30	PERDIFUMO	1873	SA	48	TORRE ORSAIA	2718	SA
13	CERASO	3055	SA	31	PERITO	1189	SA	49	TORTORELLA	717	SA
14	CUCCARO VETERE	695	SA	32	PIAGGINE	2056	SA	50	VALLE DELL'ANGELO	545	SA
15	FELITTO	1578	SA	33	PISCIOTTA	3324	SA	51	VALLO DELLA LUCANIA	8142	SA
16	FUTANI	1484	SA	34	POLLICA	2912	SA	52	VIBONATI	3040	SA
17	GIOI	1697	SA	35	ROCCAGLIORIOSA	2167	SA				
18	ISPANI	1052	SA	36	ROFRANO	2304	SA				

PUGLIA

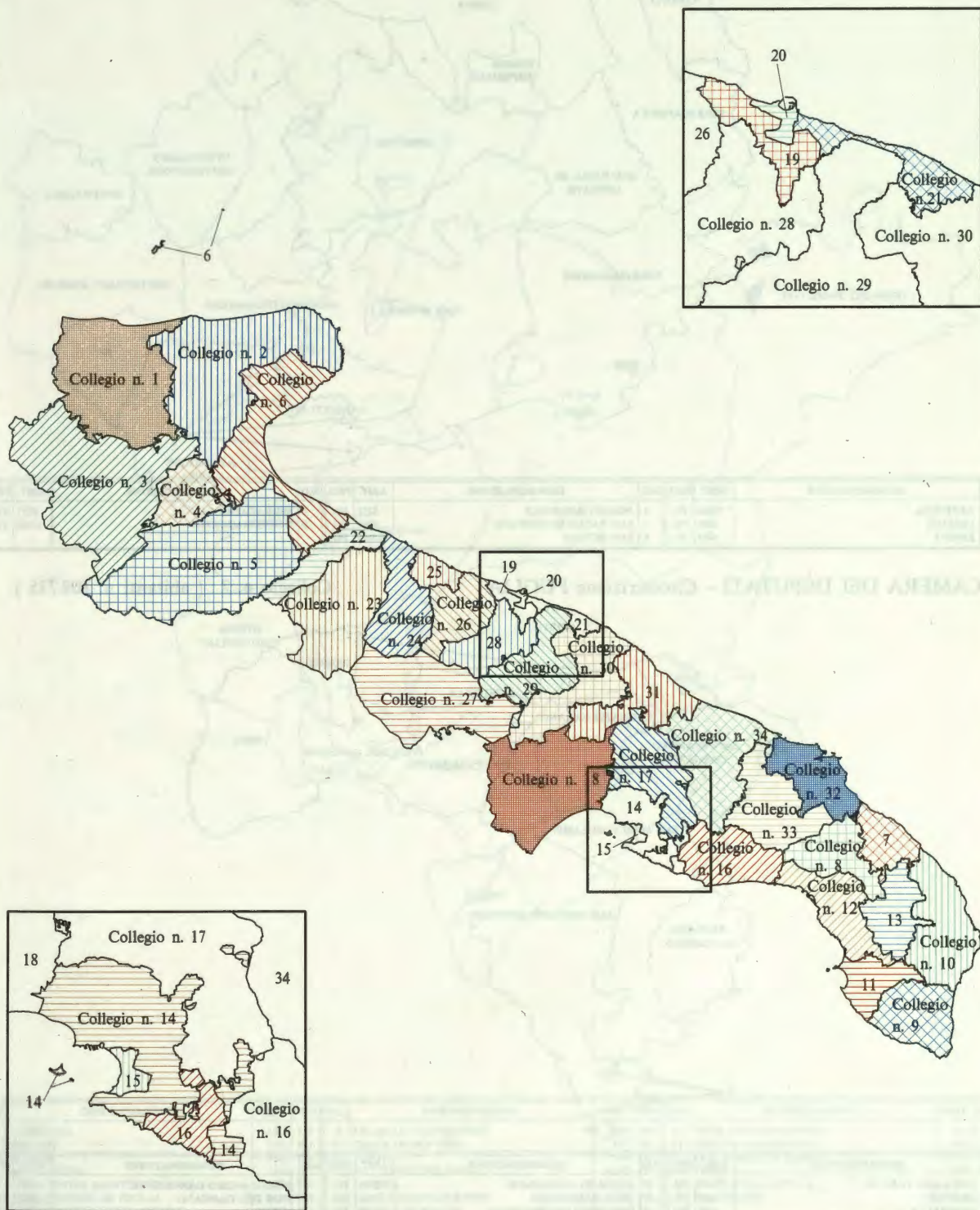
CAMERA DEI DEPUTATI - Circoscrizione PUGLIA

Numero di seggi spettanti: 45

di cui in collegi uninominali: 34

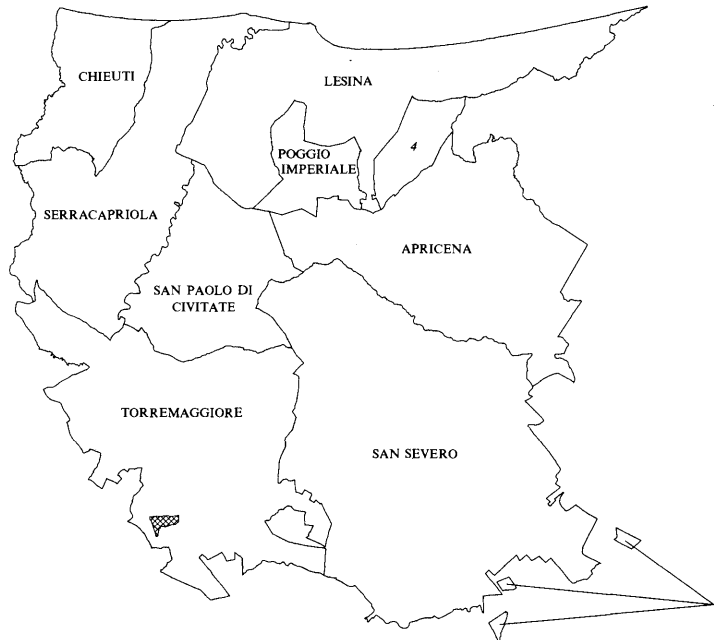
Numero del collegio	Popolazione al censimento 1991	Scostamento dalla media		Numero di comuni	Composizione della popolazione del collegio per provincia (%)
		popolazione	%		
1	109.128	9.456 -	7,97 -	8	FG (100,0)
2	109.735	8.849 -	7,46 -	11	FG (100,0)
3	113.759	4.825 -	4,06 -	22	FG (100,0)
4	123.835	5.251 +	4,42 +	1	FG (100,0)
5	117.844	740 -	0,62 -	15	FG (100,0)
6	122.547	3.963 +	3,34 +	8	FG (100,0)
7	118.795	211 +	0,17 +	3	LE (100,0)
8	120.239	1.655 +	1,39 +	12	LE (100,0)
9	111.912	6.672 -	5,62 -	18	LE (100,0)
10	118.065	519 -	0,43 -	28	LE (100,0)
11	112.714	5.870 -	4,95 -	11	LE (100,0)
12	110.114	8.470 -	7,14 -	9	LE (100,0)
13	112.138	6.446 -	5,43 -	16	LE (100,0)
14	117.289	1.295 -	1,09 -	1	TA (100,0)
15	115.045	3.539 -	2,98 -	1	TA (100,0)
16	108.854	9.730 -	8,20 -	11	TA (100,0)
17	125.218	6.634 +	5,59 +	9	TA (100,0)
18	123.170	4.586 +	3,86 +	7	TA (100,0)
19	115.877	2.707 -	2,28 -	1	BA (100,0)
20	130.392	11.808 +	9,95 +	1	BA (100,0)
21	121.887	3.303 +	2,78 +	2	BA (100,0)
22	120.767	2.183 +	1,84 +	2	BA (100,0)
23	108.862	9.722 -	8,19 -	3	BA (100,0)
24	118.024	560 -	0,47 -	3	BA (100,0)
25	114.247	4.337 -	3,65 -	2	BA (100,0)
26	119.244	660 +	0,55 +	4	BA (100,0)
27	123.048	4.464 +	3,76 +	4	BA (100,0)
28	116.233	2.351 -	1,98 -	9	BA (100,0)
29	125.872	7.288 +	6,14 +	9	BA (100,0)
30	125.735	7.151 +	6,03 +	6	BA (100,0)
31	128.764	10.180 +	8,58 +	5	BA (69,9) BR (30,1)
32	116.243	2.341 -	1,97 -	3	BR (100,0)
33	126.805	8.221 +	6,93 +	9	BR (100,0)
34	129.484	10.900 +	9,19 +	7	BR (100,0)
<hr/>					
Totale	4.031.885				
Media	118.585				
Comuni della circoscrizione				257	

CAMERA DEI DEPUTATI - Circoscrizione PUGLIA



CAMERA DEI DEPUTATI - Circoscrizione PUGLIA

Collegio n. 1 (abitanti n. 109.128)



N.O.	DENOMINAZIONE	ABIT.	PRO.	N.O.	DENOMINAZIONE	ABIT.	PRO.	N.O.	DENOMINAZIONE	ABIT.	PRO.
1	APRICENA	13664	FG	4	POGGIO IMPERIALE	3232	FG	7	SERRACAPRIOLA	5237	FG
2	CHIEUTI	1886	FG	5	SAN PAOLO DI CIVITATE	6204	FG	8	TORREMAGGIORE	17405	FG
3	LESINA	6415	FG	6	SAN SEVERO	55085	FG				

CAMERA DEI DEPUTATI - Circoscrizione PUGLIA

Collegio n. 2 (abitanti n. 109.735)



N.O.	DENOMINAZIONE	ABIT.	PRO.	N.O.	DENOMINAZIONE	ABIT.	PRO.	N.O.	DENOMINAZIONE	ABIT.	PRO.
1	CAGNANO VARANO	9158	FG	5	RIGNANO GARGANICO	2413	FG	9	SANNICANDRO GARGANICO	19525	FG
2	CARPINO	4845	FG	6	RODI GARGANICO	3981	FG	10	VICO DEL GARGANO	8323	FG
3	ISCHITELLA	4249	FG	7	SAN GIOVANNI ROTONDO	24378	FG	11	VIESTE	13307	FG
4	PESCHICI	4335	FG	8	SAN MARCO IN LAMIS	15221	FG				



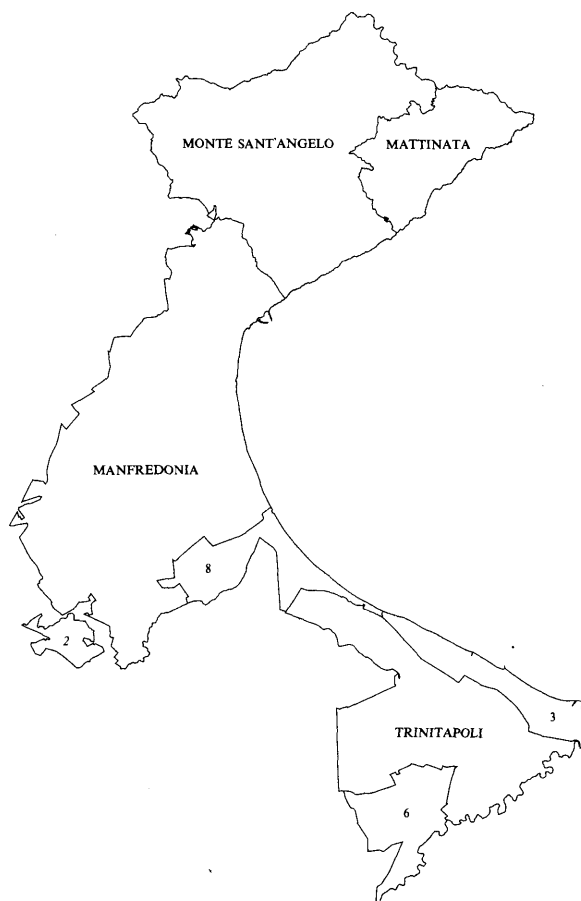

N.O.	DENOMINAZIONE	ABIT.	PRO.	N.O.	DENOMINAZIONE	ABIT.	PRO.	N.O.	DENOMINAZIONE	ABIT.	PRO.
1	ALBERONA	1269	FG	9	CELENZA VALFORTORE	2299	FG	17	PIETRAMONTECORVINO	3111	FG
2	BICCARI	3462	FG	10	CELLE DI SAN VITO	297	FG	18	ROSETO VALFORTORE	1513	FG
3	BOVINO	4546	FG	11	FAETO	1010	FG	19	SAN MARCO LA CATOLA	1794	FG
4	CARLANTINO	1449	FG	12	FG (RIONE DEI PRETI)	32433	FG	20	TROIA	7898	FG
5	CASALNUOVO MONTEROTARO	2370	FG	13	LUCERA	35615	FG	21	VOLTURARA APPULA	744	FG
6	CASALVECCHIO DI PUGLIA	2410	FG	14	MOTTA MONTECORVINO	1159	FG	22	VOLTURINO	2224	FG
7	CASTELUCCIO VALMAGGIORE	1552	FG	15	ORSARA DI PUGLIA	3530	FG				
8	CASTELNUOVO DELLA DAUNIA	1991	FG	16	PANNI	1083	FG				



N.O.	DENOMINAZIONE	ABIT.	PRO.	N.O.	DENOMINAZIONE	ABIT.	PRO.	N.O.	DENOMINAZIONE	ABIT.	PRO.
1	FG (C.E.P.)	20621	FG	4	FG (FERROVIA)	16316	FG	7	FG (PUGLIE)	22104	FG
2	FG (CATTEDRALE)	12995	FG	5	FG (INCORONATA)	1892	FG				
3	FG (CENTRALE)	17109	FG	6	FG (MAZZINI)	32798	FG				



N.O.	DENOMINAZIONE	ABIT.	PRO.	N.O.	DENOMINAZIONE	ABIT.	PRO.	N.O.	DENOMINAZIONE	ABIT.	PRO.
1	ACCADIA	3107	FG	6	CASTELLUCCIO DEI SAURI	1900	FG	11	ORTA NOVA	16942	FG
2	ANZANO DI PUGLIA	2365	FG	7	CERIGNOLA	55052	FG	12	ROCCHETTA SANT'ANTONIO	2293	FG
3	ASCOLI SATRIANO	6842	FG	8	DELICETO	4304	FG	13	SANTAGATA DI PUGLIA	3049	FG
4	CANDELA	2809	FG	9	MONTELEONE DI PUGLIA	1608	FG	14	STORNARA	4771	FG
5	CARAPELLE	5261	FG	10	ORDONA	2445	FG	15	STORNARELLA	5096	FG



N.O.	DENOMINAZIONE	ABIT.	PRO.	N.O.	DENOMINAZIONE	ABIT.	PRO.	N.O.	DENOMINAZIONE	ABIT.	PRO.
1	ISOLE TREMITI	364	FG	4	MATTINATA	6245	FG	7	TRINITAPOLI	13604	FG
2	MANFREDONIA	58318	FG	5	MONTE SANT'ANGELO	15082	FG	8	ZAPPONETA	2690	FG
3	MARGHERITA DI SAVOIA	12404	FG	6	SAN FERDINANDO DI PUGLIA	13840	FG				

CAMERA DEI DEPUTATI - Circoscrizione PUGLIA

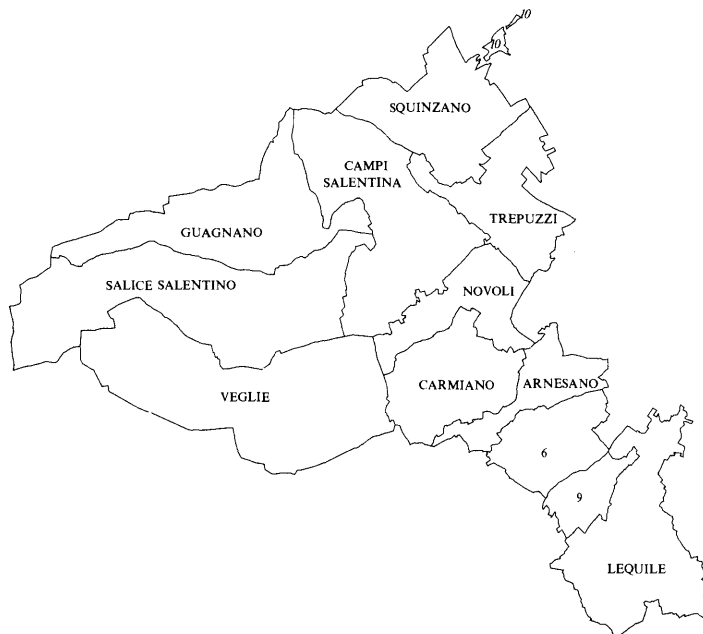
Collegio n. 7 (abitanti n. 118.795)



N.O.	DENOMINAZIONE	ABIT.	PRO.	N.O.	DENOMINAZIONE	ABIT.	PRO.	N.O.	DENOMINAZIONE	ABIT.	PRO.
1	LECCE	100884	LE	2	SAN CESARIO DI LECCE	7351	LE	3	SURBO	10560	LE

CAMERA DEI DEPUTATI - Circoscrizione PUGLIA

Collegio n. 8 (abitanti n. 120.239)



N.O.	DENOMINAZIONE	ABIT.	PRO.	N.O.	DENOMINAZIONE	ABIT.	PRO.	N.O.	DENOMINAZIONE	ABIT.	PRO.
1	ARNESANO	3451	LE	5	LEQUILE	7645	LE	9	SAN PIETRO IN LAMA	3788	LE
2	CAMPI SALENTINA	11594	LE	6	MONTERONI DI LECCE	13382	LE	10	SQUINZANO	15821	LE
3	CARMIANO	12176	LE	7	NOVOLI	8771	LE	11	TREPUIZZI	14380	LE
4	GUAGNANO	6629	LE	8	SALICE SALENTINO	8963	LE	12	VEGLIE	13639	LE



N.O.	DENOMINAZIONE	ABIT.	PRO.	N.O.	DENOMINAZIONE	ABIT.	PRO.	N.O.	DENOMINAZIONE	ABIT.	PRO.
1	ACQUARICA DEL CAPO	4779	LE	7	MIGGIANO	3666	LE	13	SALVE	4524	LE
2	ALESSANO	6552	LE	8	MONTESANO SALENTINO	2626	LE	14	SPECCHIA	4966	LE
3	ANDRANO	5112	LE	9	MORCIANO DI LEUCA	3521	LE	15	TAURISANO	11842	LE
4	CASTRIGNANO DEL CAPO	5314	LE	10	PATU'	1696	LE	16	TIGGIANO	2628	LE
5	CORSANO	5345	LE	11	PRESICCE	5794	LE	17	TRICASE	16390	LE
6	GAGLIANO DEL CAPO	5764	LE	12	RUFFANO	10092	LE	18	UGENTO	11301	LE



N.O.	DENOMINAZIONE	ABIT.	PRO.	N.O.	DENOMINAZIONE	ABIT.	PRO.	N.O.	DENOMINAZIONE	ABIT.	PRO.
1	BAGNOLO DEL SALENTO	1809	LE	11	MARTANO	9594	LE	21	SAN CASSIANO	2263	LE
2	BOTRUGNO	3069	LE	12	MELENDUGNO	8789	LE	22	SANARICA	1495	LE
3	CANNOLE	1765	LE	13	MELIGNANO	2156	LE	23	SANTA CESAREA TERME	3014	LE
4	CARPIGNANO SALENTINO	3889	LE	14	MINERVINO DI LECCE	4113	LE	24	SCORRANO	6671	LE
5	CASTRO	2421	LE	15	MURO LECCESE	5173	LE	25	SPONGANO	3850	LE
6	CURSI	4190	LE	16	NOCIGLIA	2766	LE	26	SURANO	1800	LE
7	DISO	3372	LE	17	ORTELLE	2520	LE	27	UGGIANO LA CHIESA	4454	LE
8	GIUGGIANELLO	1320	LE	18	OTRANTO	5114	LE	28	VERNOLE	7792	LE
9	GIURDIGNANO	1750	LE	19	PALMARIGGI	1622	LE				
10	MAGLIE	15223	LE	20	POGGIARDO	6071	LE				

CAMERA DEI DEPUTATI - Circoscrizione PUGLIA

Collegio n. 11 (abitanti n. 112.714)



N.O.	DENOMINAZIONE	ABIT.	PRO.	N.O.	DENOMINAZIONE	ABIT.	PRO.	N.O.	DENOMINAZIONE	ABIT.	PRO.
1	ALEZIO	5162	LE	5	MATINO	11370	LE	9	SUPERSANO	4651	LE
2	ALLISTE	6213	LE	6	MELISSANO	7124	LE	10	TAVIANO	12322	LE
3	CASARANO	20164	LE	7	PARABITA	10039	LE	11	TUGLIE	5601	LE
4	GALLIPOLI	20090	LE	8	RACALE	9978	LE				

CAMERA DEI DEPUTATI - Circoscrizione PUGLIA

Collegio n. 12 (abitanti n. 110.114)



N.O.	DENOMINAZIONE	ABIT.	PRO.	N.O.	DENOMINAZIONE	ABIT.	PRO.	N.O.	DENOMINAZIONE	ABIT.	PRO.
1	COLLEPASSO	6874	LE	4	LEVERANO	13526	LE	7	PORTO CESAREO	4044	LE
2	COPERTINO	23475	LE	5	NARDO'	31490	LE	8	SANNICOLA	6414	LE
3	GALATONE	16153	LE	6	NEVIANO	6330	LE	9	SECL'	1808	LE



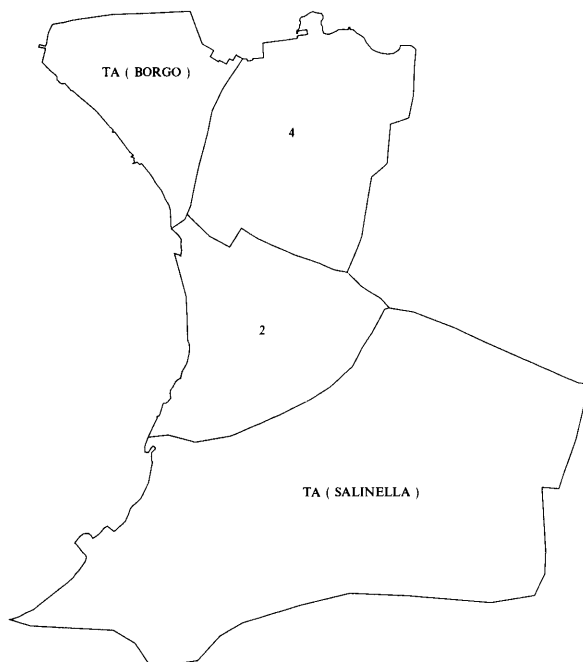
N.O.	DENOMINAZIONE	ABIT.	PRO.	N.O.	DENOMINAZIONE	ABIT.	PRO.	N.O.	DENOMINAZIONE	ABIT.	PRO.
1	ARADEO	9688	LE	7	CORIGLIANO DOTRANTO	5627	LE	13	SOGLIANO CAVOUR	4061	LE
2	CALIMERA	7328	LE	8	CUTROFIANO	9577	LE	14	SOLETO	5338	LE
3	CAPRARICA DI LECCE	2968	LE	9	GALATINA	29296	LE	15	STERNATIA	2811	LE
4	CASTRI DI LECCE	3058	LE	10	LIZZANELLO	9321	LE	16	ZOLLINO	2279	LE
5	CASTRIGNANO DE' GRECI	3985	LE	11	MARTIGNANO	1846	LE				
6	CAVALLINO	9314	LE	12	SAN DONATO DI LECCE	5641	LE				



N.O.	DENOMINAZIONE	ABIT.	PRO.	N.O.	DENOMINAZIONE	ABIT.	PRO.	N.O.	DENOMINAZIONE	ABIT.	PRO.
1	TA (ISOLA-PORTA NAPOLI)	5045	TA	3	TA (LAMA-SAN VITO-CARELLI)	14828	TA	6	TA (STATTE)	14372	TA
2	TA (ISOLE AMMINISTRATIVE E AREE SPECIALI)	94	TA	4	TA (PAOLO VI)	16068	TA	7	TA (TALSANO-PALUMBO-SAN DONATO)	22345	TA
				5	TA (SOLITO-CORVISEA)	25126	TA	8	TA (TAMBURI-CROCE)	19411	TA

CAMERA DEI DEPUTATI - Circoscrizione PUGLIA

Collegio n. 15 (abitanti n. 115.045)



N.O.	DENOMINAZIONE	ABIT.	PRO.	N.O.	DENOMINAZIONE	ABIT.	PRO.	N.O.	DENOMINAZIONE	ABIT.	PRO.
1	TA (BORGO)	26934	TA	3	TA (SALINELLA)	18606	TA				
2	TA (ITALIA-MONTEGRANARO)	35274	TA	4	TA (TRE CARRARE-BATTISTI)	34231	TA				

CAMERA DEI DEPUTATI - Circoscrizione PUGLIA

Collegio n. 16 (abitanti n. 108.854)



N.O.	DENOMINAZIONE	ABIT.	PRO.	N.O.	DENOMINAZIONE	ABIT.	PRO.	N.O.	DENOMINAZIONE	ABIT.	PRO.
1	AVETRANA	8442	TA	5	LIZZANO	9926	TA	9	SAN MARZANO DI SAN GIUSEPPE	8703	TA
2	FAGGIANO	3526	TA	6	MANDURIA	31453	TA	10	SAVA	16579	TA
3	FRAGAGNANO	5482	TA	7	MARUGGIO	5300	TA	11	TORRICELLA	4006	TA
4	LEPORANO	5221	TA	8	PULSANO	10216	TA				



N.O.	DENOMINAZIONE	ABIT.	PRO.	N.O.	DENOMINAZIONE	ABIT.	PRO.	N.O.	DENOMINAZIONE	ABIT.	PRO.
1	CAROSINO	5959	TA	4	MARTINA FRANCA	45404	TA	7	MONTEPARANO	2551	TA
2	CRISPIANO	12905	TA	5	MONTEIASI	3295	TA	8	ROCCAFORZATA	1654	TA
3	GROTTAGLIE	30947	TA	6	MONTEMESOLA	4422	TA	9	SAN GIORGIO IONICO	16081	TA



N.O.	DENOMINAZIONE	ABIT.	PRO.	N.O.	DENOMINAZIONE	ABIT.	PRO.	N.O.	DENOMINAZIONE	ABIT.	PRO.
1	CASTELLANETA	17294	TA	4	MASSAFRA	30623	TA	7	PALAGIANO	14910	TA
2	GINOSA	21907	TA	5	MOTTOLA	16795	TA				
3	LATERZA	14505	TA	6	PALAGIANELLO	7136	TA				

CAMERA DEI DEPUTATI - Circoscrizione PUGLIA

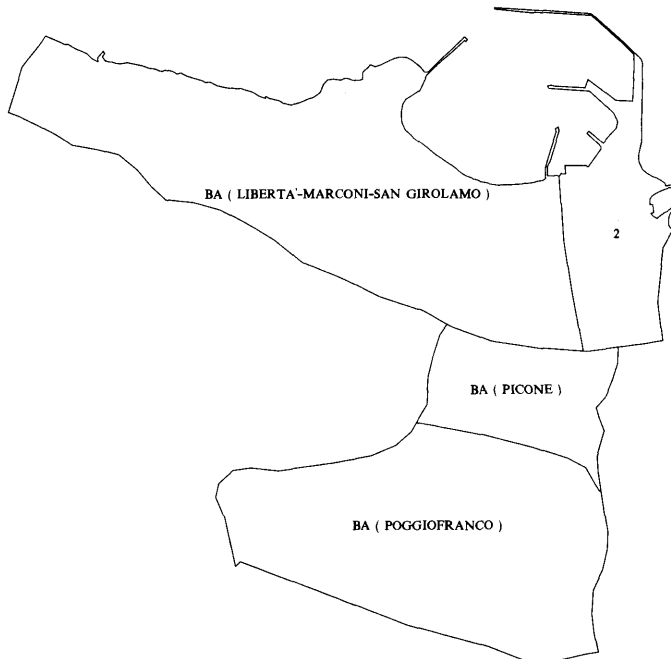
Collegio n. 19 (abitanti n. 115.877)



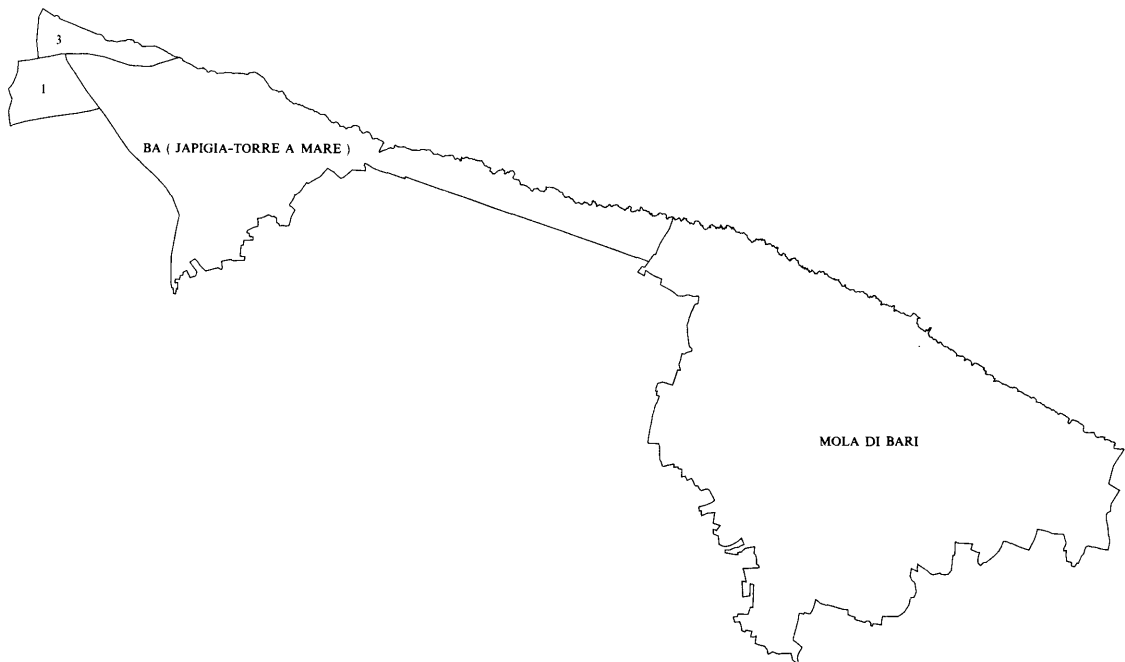
N.O.	DENOMINAZIONE	ABIT.	PRO.	N.O.	DENOMINAZIONE	ABIT.	PRO.	N.O.	DENOMINAZIONE	ABIT.	PRO.
1	BA (CARBONARA-CEGLIE-LOSETO)	35131	BA	3	BA (SAN PAOLO-STANIC)	36758	BA				
2	BA (PALESE-SANTO SPIRITO)	21660	BA	4	BA (SAN PASQUALE)	22328	BA				

CAMERA DEI DEPUTATI - Circoscrizione PUGLIA

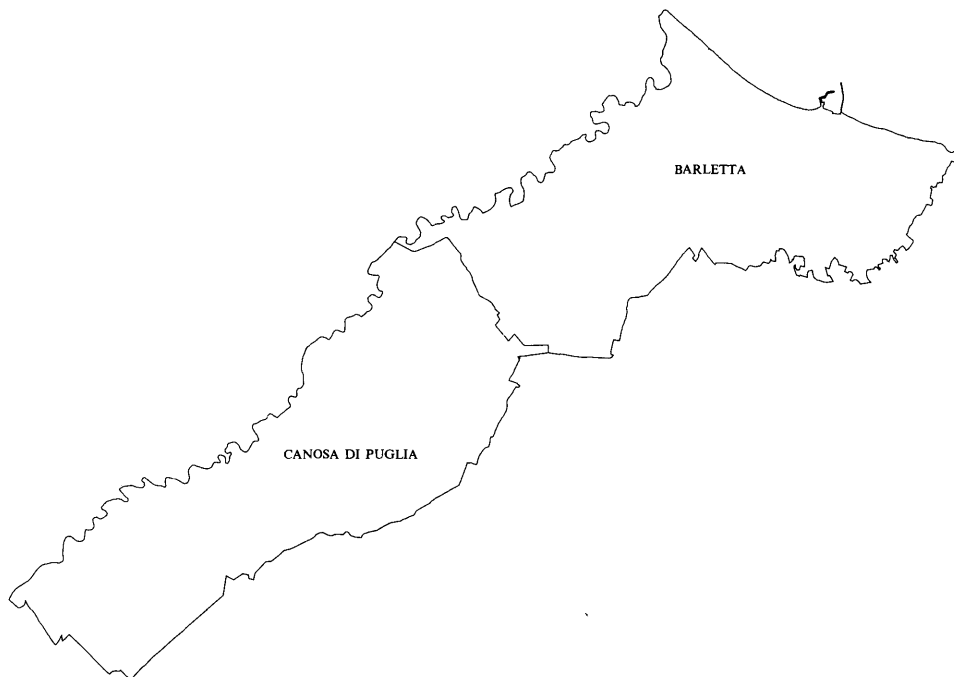
Collegio n. 20 (abitanti n. 130.392)



N.O.	DENOMINAZIONE	ABIT.	PRO.	N.O.	DENOMINAZIONE	ABIT.	PRO.	N.O.	DENOMINAZIONE	ABIT.	PRO.
1	BA (LIBERTA'-MARCONI-SAN GIROLAMO)	62624	BA	2	BA (MURAT-SAN NICOLA)	19771	BA	4	BA (POGGIOFRANCO)	15429	BA
				3	BA (PICONE)	32568	BA				



N.O.	DENOMINAZIONE	ABIT.	PRO.	N.O.	DENOMINAZIONE	ABIT.	PRO.	N.O.	DENOMINAZIONE	ABIT.	PRO.
1	BA (CARRASSI)	41408	BA	3	BA (MADONNELLA)	18133	BA				
2	BA (JAPIGIA-TORRE A MARE)	36499	BA	4	MOLA DI BARI	25847	BA				



N.O.	DENOMINAZIONE	ABIT.	PRO.	N.O.	DENOMINAZIONE	ABIT.	PRO.	N.O.	DENOMINAZIONE	ABIT.	PRO.
1	BARLETTA	89527	BA	2	CANOSA DI PUGLIA	31240	BA				

CAMERA DEI DEPUTATI - Circoscrizione PUGLIA

Collegio n. 23 (abitanti n. 108.862)



N.O.	DENOMINAZIONE	ABIT.	PRO.	N.O.	DENOMINAZIONE	ABIT.	PRO.	N.O.	DENOMINAZIONE	ABIT.	PRO.
1	ANDRIA	90063	BA	2	MINERVINO MURGE	10982	BA	3	SPINAZZOLA	7817	BA

CAMERA DEI DEPUTATI - Circoscrizione PUGLIA

Collegio n. 24 (abitanti n. 118.024)



N.O.	DENOMINAZIONE	ABIT.	PRO.	N.O.	DENOMINAZIONE	ABIT.	PRO.	N.O.	DENOMINAZIONE	ABIT.	PRO.
1	CORATO	42750	BA	2	RUVO DI PUGLIA	24845	BA	3	TRANI	50429	BA

CAMERA DEI DEPUTATI - Circoscrizione PUGLIA

Collegio n. 25 (abitanti n. 114.247)



N.O.	DENOMINAZIONE	ABIT.	PRO.	N.O.	DENOMINAZIONE	ABIT.	PRO.	N.O.	DENOMINAZIONE	ABIT.	PRO.
1	BISCEGLIE	47408	BA	2	MOLFETTA	66839	BA				

CAMERA DEI DEPUTATI - Circoscrizione PUGLIA

Collegio n. 26 (abitanti n. 119.244)



N.O.	DENOMINAZIONE	ABIT.	PRO.	N.O.	DENOMINAZIONE	ABIT.	PRO.	N.O.	DENOMINAZIONE	ABIT.	PRO.
1	BITONTO	53772	BA	3	PALO DEL COLLE	18106	BA				
2	GIOVINAZZO	20933	BA	4	TERLIZZI	26433	BA				

CAMERA DEI DEPUTATI - Circoscrizione PUGLIA

Collegio n. 27 (abitanti n. 123.048)



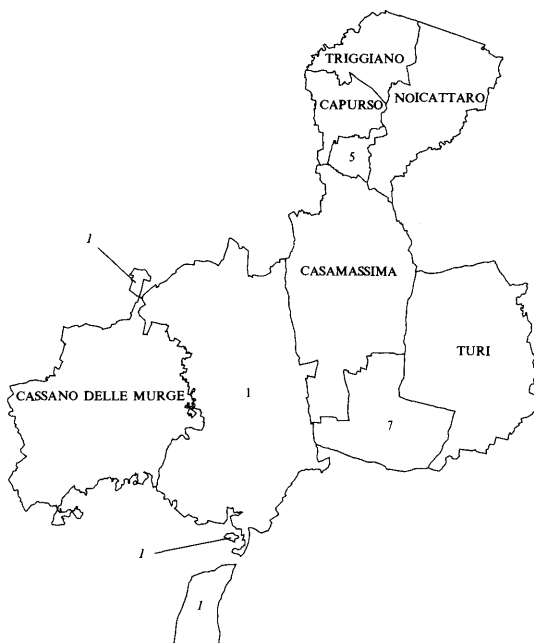
N.O.	DENOMINAZIONE	ABIT.	PRO.	N.O.	DENOMINAZIONE	ABIT.	PRO.	N.O.	DENOMINAZIONE	ABIT.	PRO.
1	ALTAMURA	57874	BA	3	POGGIORSINI	1478	BA				
2	GRAVINA IN PUGLIA	39261	BA	4	SANTERAMO IN COLLE	24435	BA				

CAMERA DEI DEPUTATI - Circoscrizione PUGLIA

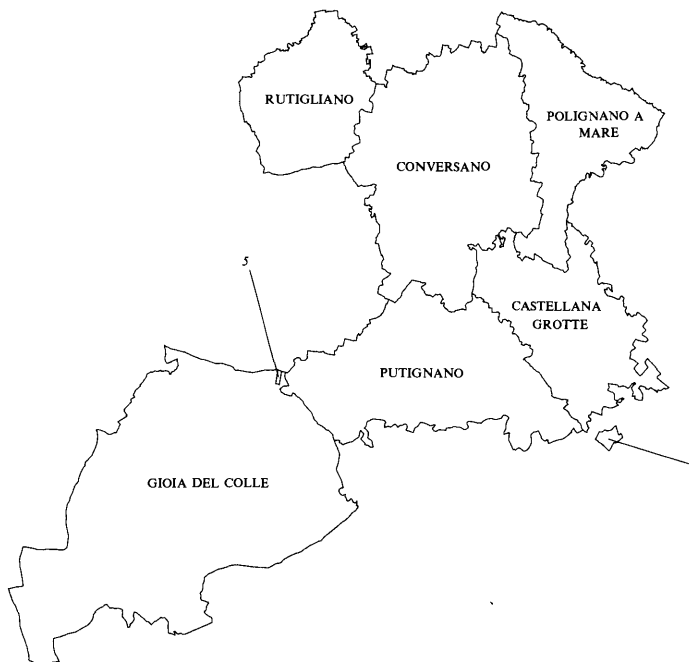
Collegio n. 28 (abitanti n. 116.233)



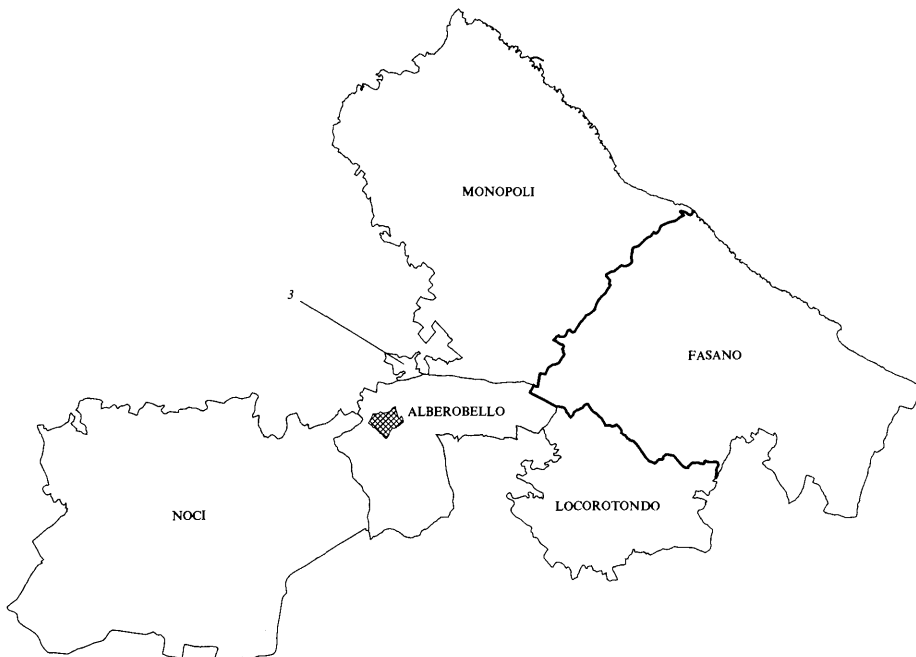
N.O.	DENOMINAZIONE	ABIT.	PRO.	N.O.	DENOMINAZIONE	ABIT.	PRO.	N.O.	DENOMINAZIONE	ABIT.	PRO.
1	ADELFA	14779	BA	4	BITRITTO	8689	BA	7	SANNICANDRO DI BARI	8722	BA
2	BINETTO	1629	BA	5	GRUMO APPULA	12029	BA	8	TORITTO	8331	BA
3	BITETTO	9370	BA	6	MODUGNO	37056	BA	9	VALENZANO	15628	BA



N.O.	DENOMINAZIONE	ABIT.	PRO.	N.O.	DENOMINAZIONE	ABIT.	PRO.	N.O.	DENOMINAZIONE	ABIT.	PRO.
1	ACQUAVIVA DELLE FONTI	21229	BA	4	CASSANO DELLE MURGE	10460	BA	7	SAMMICHELE DI BARI	7207	BA
2	CAPURSO	13470	BA	5	CELLAMARE	3016	BA	8	TRIGGIANO	24698	BA
3	CASAMASSIMA	14054	BA	6	NOICATTARO	20937	BA	9	TURI	10801	BA



N.O.	DENOMINAZIONE	ABIT.	PRO.	N.O.	DENOMINAZIONE	ABIT.	PRO.	N.O.	DENOMINAZIONE	ABIT.	PRO.
1	CASTELLANA GROTTA	17585	BA	3	GIOIA DEL COLLE	26290	BA	5	PUTIGNANO	26992	BA
2	CONVERSANO	22641	BA	4	POLIGNANO A MARE	15849	BA	6	RUTIGLIANO	16378	BA



N.O.	DENOMINAZIONE	ABIT.	PRO.	N.O.	DENOMINAZIONE	ABIT.	PRO.	N.O.	DENOMINAZIONE	ABIT.	PRO.
1	ALBEROBELLO	10655	BA	3	MONOPOLI	46733	BA	5	FASANO	38782	BR
2	LOCOROTONDO	13418	BA	4	NOCE	19176	BA				



N.O.	DENOMINAZIONE	ABIT.	PRO.	N.O.	DENOMINAZIONE	ABIT.	PRO.	N.O.	DENOMINAZIONE	ABIT.	PRO.
1	BRINDISI	95383	BR	2	SAN PIETRO VERNOTICO	15469	BR	3	TORCHIAROLO	5391	BR

CAMERA DEI DEPUTATI - Circoscrizione PUGLIA

Collegio n. 33 (abitanti n. 126.805)



N.O.	DENOMINAZIONE	ABIT.	PRO.	N.O.	DENOMINAZIONE	ABIT.	PRO.	N.O.	DENOMINAZIONE	ABIT.	PRO.
1	CELLINO SAN MARCO	7367	BR	4	MESAGNE	30267	BR	7	SAN PANCRAZIO SALENTINO	10624	BR
2	ERCHIE	8821	BR	5	ORIA	15089	BR	8	SAN VITO DEI NORMANNI	20483	BR
3	LATIANO	15592	BR	6	SAN DONACI	7425	BR	9	TORRE SANTA SUSANNA	11137	BR

CAMERA DEI DEPUTATI - Circoscrizione PUGLIA

Collegio n. 34 (abitanti n. 129.484)



N.O.	DENOMINAZIONE	ABIT.	PRO.	N.O.	DENOMINAZIONE	ABIT.	PRO.	N.O.	DENOMINAZIONE	ABIT.	PRO.
1	CAROVIGNO	14586	BR	4	FRANCAVILLA FONTANA	33995	BR	7	VILLA CASTELLI	8263	BR
2	CEGLIE MESSAPICA	20805	BR	5	OSTUNI	33551	BR				
3	CISTERNINO	11951	BR	6	SAN MICHELE SALENTINO	6333	BR				

BASILICATA

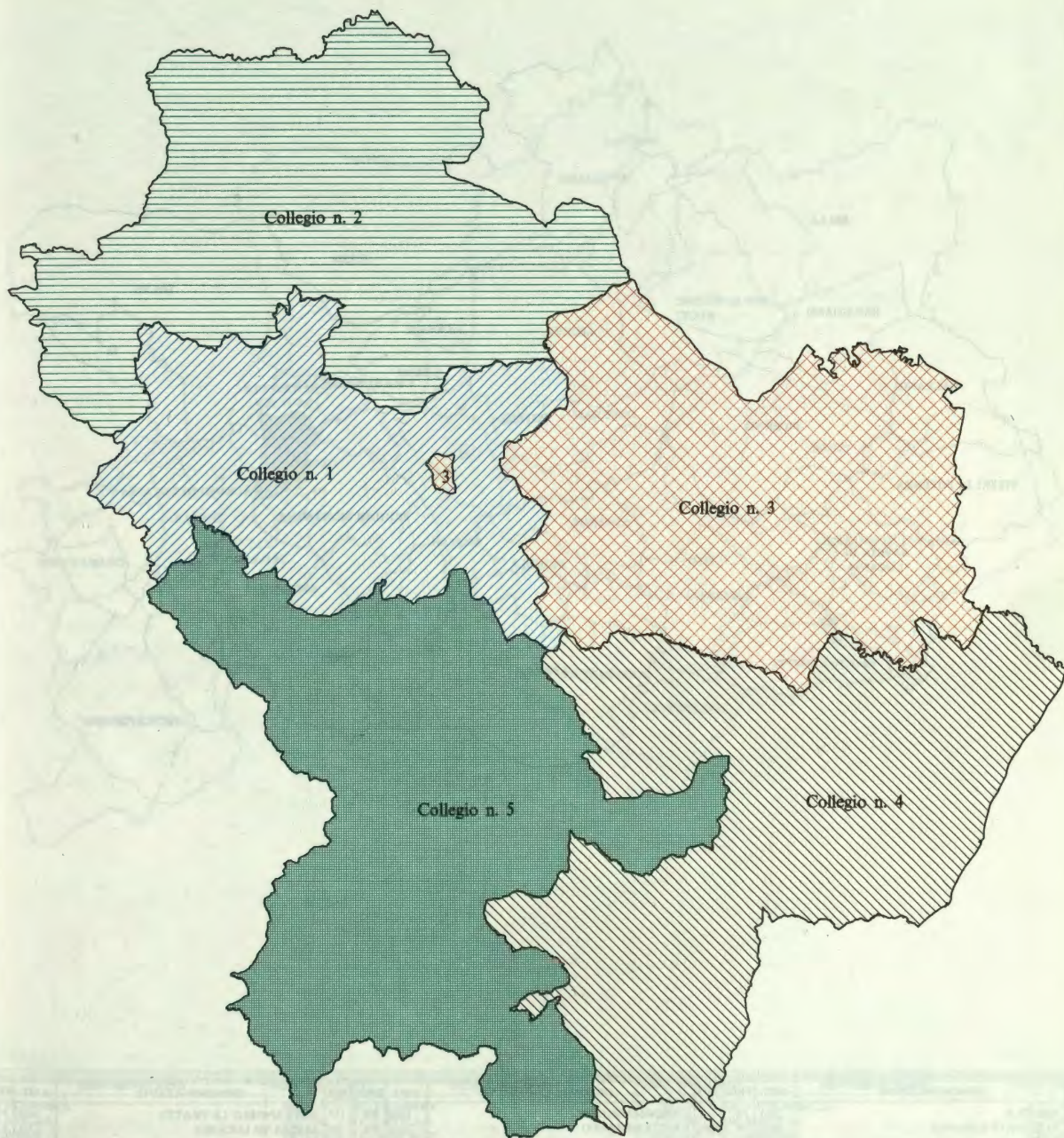
CAMERA DEI DEPUTATI - Circoscrizione BASILICATA

Numero di seggi spettanti: 7

di cui in collegi uninominali: 5

Numero del collegio	Popolazione al censimento 1991	Scostamento dalla media		Numero di comuni	Composizione della popolazione del collegio per provincia (%)
		popolazione	%		
1	133.918	11.813 +	9,67 +	23	PZ (100,0)
2	123.230	1.125 +	0,92 +	26	PZ (100,0)
3	117.041	5.064 -	4,14 -	15	MT (100,0)
4	118.844	3.261 -	2,67 -	30	PZ (22,6) MT (77,4)
5	117.495	4.610 -	3,77 -	37	PZ (100,0)
<hr/>					
Totale	610.528				
Media	122.106				
Comuni della circoscrizione				131	

CAMERA DEI DEPUTATI - Circoscrizione BASILICATA





N.O.	DENOMINAZIONE	ABIT.	PRO.	N.O.	DENOMINAZIONE	ABIT.	PRO.	N.O.	DENOMINAZIONE	ABIT.	PRO.
1	ABRIOLA	2061	PZ	9	CAMPOMAGGIORE	1109	PZ	17	SANT'ANGELO LE FRATTE	1656	PZ
2	ALBANO DI LUCANIA	1682	PZ	10	CASTELMEZZANO	1063	PZ	18	SAVOIA DI LUCANIA	1351	PZ
3	ANZI	2158	PZ	11	PICERNO	5976	PZ	19	TITO	5722	PZ
4	AVIGLIANO	11761	PZ	12	PIETRAPERTOSA	1447	PZ	20	TOLVE	3766	PZ
5	BALVANO	2296	PZ	13	PIGNOLA	4681	PZ	21	TRIVIGNO	868	PZ
6	BARAGIANO	2716	PZ	14	POTENZA	65714	PZ	22	VAGLIO BASILICATA	2320	PZ
7	BELLA	5789	PZ	15	RUOTI	3777	PZ	23	VIETRI DI POTENZA	3255	PZ
8	BRINDISI MONTAGNA	949	PZ	16	SAN CHIRICO NUOVO	1801	PZ				



N.O.	DENOMINAZIONE	ABIT.	PRO.	N.O.	DENOMINAZIONE	ABIT.	PRO.	N.O.	DENOMINAZIONE	ABIT.	PRO.
1	ACERENZA	3043	PZ	10	GINESTRA	783	PZ	19	PIETRAGALLA	4633	PZ
2	ATELLA	3519	PZ	11	LAVELLO	13215	PZ	20	RAPOLLA	4447	PZ
3	BANZI	1903	PZ	12	MASCHITO	1951	PZ	21	RAPONE	1336	PZ
4	BARILE	3262	PZ	13	MELFI	15757	PZ	22	RIONERO IN VULTURE	13201	PZ
5	CANCELLARA	1715	PZ	14	MONTEMILONE	2122	PZ	23	RIPACANDIDA	2072	PZ
6	CASTELGRANDE	1358	PZ	15	MURO LUCANO	6380	PZ	24	RUVO DEL MONTE	1453	PZ
7	FILIANO	3318	PZ	16	OPPIDO LUCANO	4004	PZ	25	SAN FELE	4186	PZ
8	FORENZA	2807	PZ	17	PALAZZO SAN GERVASIO	6138	PZ	26	VENOSA	11905	PZ
9	GENZANO DI LUCANIA	6330	PZ	18	PESGOPAGANO	2392	PZ				



N.O.	DENOMINAZIONE	ABIT.	PRO.	N.O.	DENOMINAZIONE	ABIT.	PRO.	N.O.	DENOMINAZIONE	ABIT.	PRO.
1	ACCETTURA	2740	MT	6	GROTTOLE	3006	MT	11	OLIVETO LUCANO	762	MT
2	CALCIANO	1049	MT	7	IRSINA	6558	MT	12	POMARICO	5018	MT
3	FERRANDINA	9427	MT	8	MATERA	54919	MT	13	SALANDRA	3363	MT
4	GARAGUSO	1270	MT	9	MIGLIONICO	2718	MT	14	SAN MAURO FORTE	3025	MT
5	GRASSANO	6065	MT	10	MONTESCAGLIOSO	10104	MT	15	TRICARICO	7017	MT



N.O.	DENOMINAZIONE	ABIT.	PRO.	N.O.	DENOMINAZIONE	ABIT.	PRO.	N.O.	DENOMINAZIONE	ABIT.	PRO.
1	CALVERA	662	PZ	11	SAN SEVERINO LUCANO	2224	PZ	21	MONTALBANO JONICO	8688	MT
2	CARBONE	1171	PZ	12	SENISE	7316	PZ	22	NOVA SIRI	5922	MT
3	CASTRONUOVO DI SANT'ANDREA	1691	PZ	13	TEANA	874	PZ	23	PISTICCI	18311	MT
4	CERSOSIMO	882	PZ	14	TERRANOVA DI POLLINO	1815	PZ	24	POLICORO	14551	MT
5	CHIAROMONTE	2410	PZ	15	ALIANO	1495	MT	25	ROTONDELLA	3712	MT
6	FARDELLA	857	PZ	16	BERNALDA	12037	MT	26	SAN GIORGIO LUCANO	1820	MT
7	FRANCAVILLA IN SINNI	4044	PZ	17	CIRIGLIANO	532	MT	27	SCANZANO JONICO	6210	MT
8	NOEPOLI	1348	PZ	18	COLOBRARO	1756	MT	28	STIGLIANO	6576	MT
9	SAN COSTANTINO ALBANESE	1077	PZ	19	CRACO	971	MT	29	TURSI	6003	MT
10	SAN PAOLO ALBANESE	529	PZ	20	GORGOGLIONE	1395	MT	30	VALSINNI	1965	MT



N.O.	DENOMINAZIONE	ABIT.	PRO.	N.O.	DENOMINAZIONE	ABIT.	PRO.	N.O.	DENOMINAZIONE	ABIT.	PRO.
1	ARMENTO	946	PZ	14	LAURENZANA	2640	PZ	27	SAN CHIRICO RAPARO	1695	PZ
2	BRIENZA	4144	PZ	15	LAURIA	13752	PZ	28	SAN MARTINO DAGRI	1243	PZ
3	CALVELLO	2362	PZ	16	MARATEA	5261	PZ	29	SANTARCANGELO	7270	PZ
4	CASTELLUCCIO INFERIORE	2617	PZ	17	MARSICO NUOVO	5610	PZ	30	SARCONI	1307	PZ
5	CASTELLUCCIO SUPERIORE	1142	PZ	18	MARSICOVETERE	4098	PZ	31	SASSO DI CASTALDA	1115	PZ
6	CASTELSARACENO	2020	PZ	19	MISSANELLO	713	PZ	32	SATRIANO DI LUCANIA	2424	PZ
7	CORLETO PERTICARA	3345	PZ	20	MOLITERNO	5033	PZ	33	SPINOSO	1852	PZ
8	EPISCOPIA	1735	PZ	21	MONTEMURRO	1648	PZ	34	TRAMUTOLA	3244	PZ
9	GALLICCHIO	1130	PZ	22	NEMOLI	1598	PZ	35	TRECCHINA	2508	PZ
10	GRUMENTO NOVA	1956	PZ	23	PATERO	4170	PZ	36	VIGGIANELLO	3985	PZ
11	GUARDIA PERTICARA	817	PZ	24	RIVELLO	3153	PZ	37	VIGGIANO	3161	PZ
12	LAGONEGRO	6260	PZ	25	ROCCANOVA	2023	PZ				
13	LATRONICO	5507	PZ	26	ROTONDA	4011	PZ				

CALABRIA

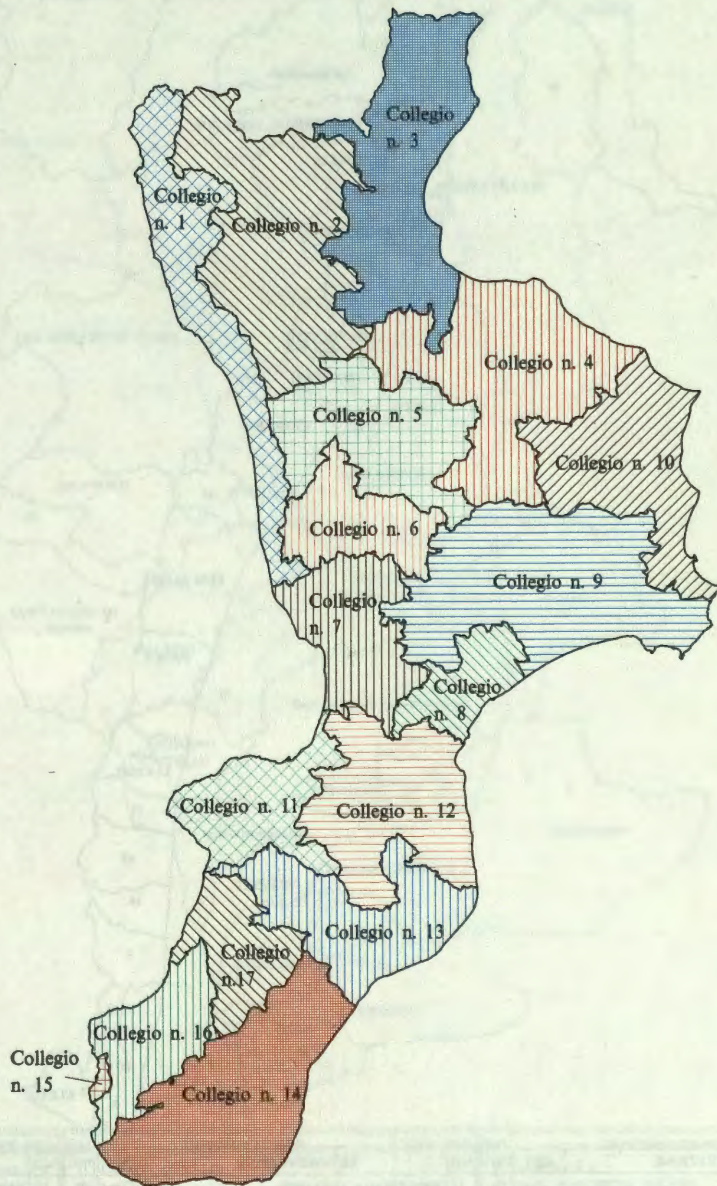
CAMERA DEI DEPUTATI - Circoscrizione CALABRIA

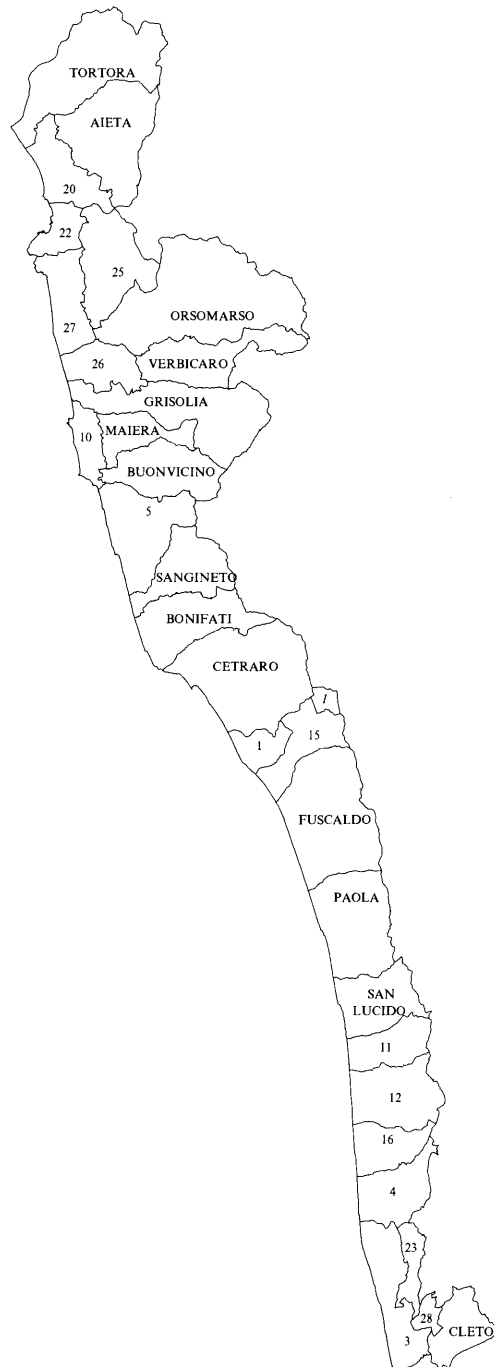
Numero di seggi spettanti: 23

di cui in collegi uninominali: 17

Numero del collegio	Popolazione al censimento 1991	Scostamento dalla media		Numero di comuni	Composizione della popolazione del collegio per provincia (%)
		popolazione	%		
1	131.777	10.001 +	8,21 +	30	CS (100,0)
2	124.837	3.061 +	2,51 +	33	CS (100,0)
3	123.436	1.660 +	1,36 +	26	CS (100,0)
4	118.152	3.624 -	2,97 -	16	CS (100,0)
5	125.423	3.647 +	2,99 +	27	CS (100,0)
6	127.271	5.495 +	4,51 +	23	CS (100,0)
7	124.159	2.383 +	1,95 +	19	CZ (100,0)
8	126.463	4.687 +	3,84 +	10	CZ (100,0)
9	122.611	835 +	0,68 +	36	CZ (51,3) KR (48,7)
10	120.691	1.085 -	0,89 -	18	KR (100,0)
11	129.525	7.749 +	6,36 +	28	VV (100,0)
12	119.165	2.611 -	2,14 -	46	CZ (57,9) VV (42,1)
13	111.653	10.123 -	8,31 -	29	RC (100,0)
14	115.953	5.823 -	4,78 -	35	RC (100,0)
15	118.064	3.712 -	3,04 -	1	RC (100,0)
16	118.340	3.436 -	2,82 -	18	RC (100,0)
17	112.683	9.093 -	7,46 -	15	RC (100,0)
<hr/>					
Totale	2.070.203				
Media	121.777				
Comuni della circoscrizione				409	

CAMERA DEI DEPUTATI - Circoscrizione CALABRIA

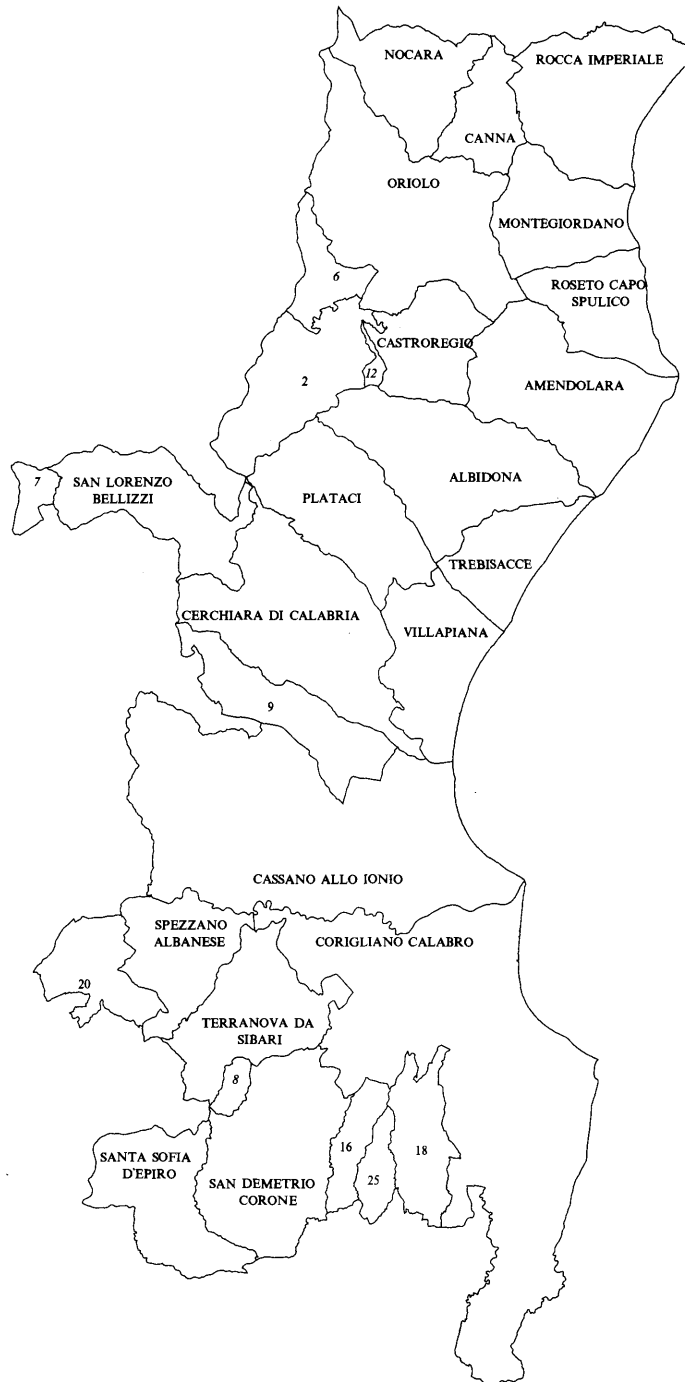




N.O.	DENOMINAZIONE	ABIT.	PRO.	N.O.	DENOMINAZIONE	ABIT.	PRO.	N.O.	DENOMINAZIONE	ABIT.	PRO.
1	ACQUAPPESA	2133	CS	11	FALCONARA ALBANESE	1434	CS	21	SAN LUCIDO	5925	CS
2	AIETA	1028	CS	12	FIUMEFREDDO BRUZIO	3632	CS	22	SAN NICOLA ARCELLA	1325	CS
3	AMANTEA	11913	CS	13	FUSCALDO	8261	CS	23	SAN PIETRO IN AMANTEA	731	CS
4	BELMONTE CALABRO	3125	CS	14	GRISOLIA	2497	CS	24	SANGINETO	1526	CS
5	BELVEDERE MARITTIMO	8914	CS	15	GUARDIA PIEMONTESE	1630	CS	25	SANTA DOMENICA TALAO	1378	CS
6	BONIFATI	3540	CS	16	LONGOBARDI	2357	CS	26	SANTA MARIA DEL CEDRO	4674	CS
7	BUONVICINO	3033	CS	17	MAIERA	1359	CS	27	SCALEA	8828	CS
8	CETRARO	10437	CS	18	ORSOMARSO	1780	CS	28	SERRA D'AIELLO	1076	CS
9	CLETO	1469	CS	19	PAOLA	17093	CS	29	TORTORA	5368	CS
10	DIAMANTE	4953	CS	20	PRAIA A MARE	6134	CS	30	VERBICARO	4224	CS



N.O.	DENOMINAZIONE	ABIT.	PRO.	N.O.	DENOMINAZIONE	ABIT.	PRO.	N.O.	DENOMINAZIONE	ABIT.	PRO.
1	ACQUAFORMOSA	1460	CS	12	LAINO CASTELLO	971	CS	23	SAN BASILE	1473	CS
2	ALTomONTE	4569	CS	13	LATTARICO	4160	CS	24	SAN BENEDETTO ULLANO	1807	CS
3	BISIGNANO	10304	CS	14	LUNGRO	3256	CS	25	SAN DONATO DI NINEA	2220	CS
4	CASTROVILLARI	23249	CS	15	MALVITO	2202	CS	26	SAN MARCO ARGENTANO	8244	CS
5	CERVICATI	1076	CS	16	MONGRASSANO	1901	CS	27	SAN MARTINO DI FINITA	1317	CS
6	CERZETO	2245	CS	17	MORANO CALABRO	4995	CS	28	SAN SOSTI	2463	CS
7	CIVITA	1291	CS	18	MORMANNO	4181	CS	29	SANT'AGATA DI ESARO	2513	CS
8	FAGNANO CASTELLO	4690	CS	19	MOTTAFOLLONE	1665	CS	30	SANTA CATERINA ALBANESE	1607	CS
9	FIRMO	2725	CS	20	PAPASIDERO	1185	CS	31	SARACENA	4522	CS
10	FRASCINETO	2603	CS	21	ROGGIANO GRAVINA	8244	CS	32	TARSIA	3027	CS
11	LAINO BORGO	2439	CS	22	ROTA GRECA	1476	CS	33	TORANO CASTELLO	4757	CS



N.O.	DENOMINAZIONE	ABIT.	PRO.	N.O.	DENOMINAZIONE	ABIT.	PRO.	N.O.	DENOMINAZIONE	ABIT.	PRO.
1	ALBIDONA	2047	CS	10	MONTEGIORDANO	2582	CS	19	SAN LORENZO BELLIZZI	896	CS
2	ALESSANDRIA DEL CARRETTO	1026	CS	11	NOCARA	674	CS	20	SAN LORENZO DEL VALLO	3612	CS
3	AMENDOLARA	3190	CS	12	ORIOLO	3212	CS	21	SANTA SOFIA D'EPIRO	3095	CS
4	CANNA	1053	CS	13	PLATACI	1116	CS	22	SPEZZANO ALBANESE	7621	CS
5	CASSANO ALLO IONIO	18564	CS	14	ROCCA IMPERIALE	3333	CS	23	TERRANOVA DA SIBARI	5304	CS
6	CASTROREGIO	631	CS	15	ROSETO CAPO SPULICO	1873	CS	24	TREBISACCE	8738	CS
7	CERCHIARA DI CALABRIA	3106	CS	16	SAN COSMO ALBANESE	780	CS	25	VACCARIZZO ALBANESE	1425	CS
8	CORIGLIANO CALABRO	35615	CS	17	SAN DEMETRIO CORONE	4413	CS	26	VILLAPIANA	4487	CS
9	FRANCAVILLA MARITTIMA	3258	CS	18	SAN GIORGIO ALBANESE	1785	CS				



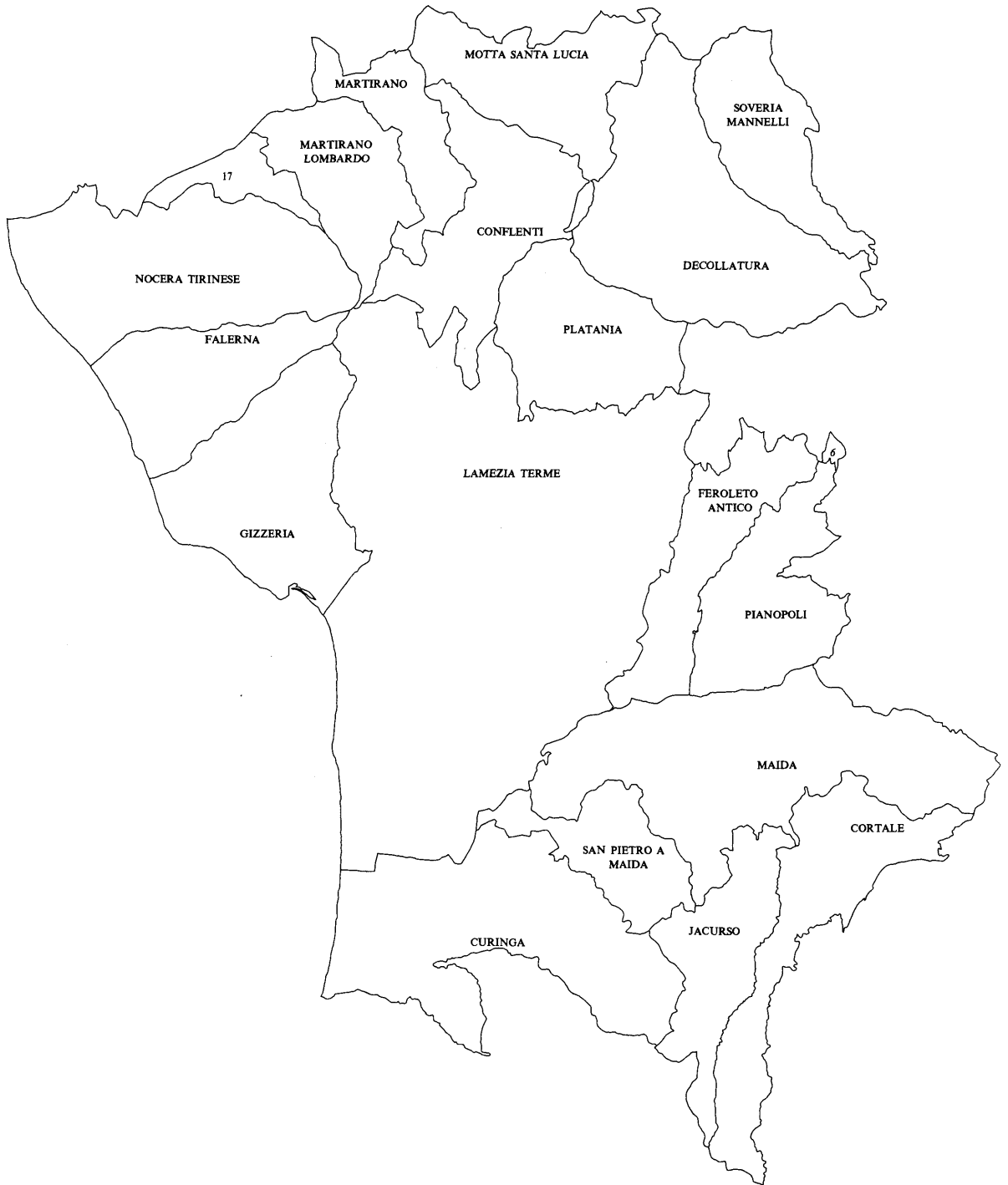
N.O.	DENOMINAZIONE	ABIT.	PRO.	N.O.	DENOMINAZIONE	ABIT.	PRO.	N.O.	DENOMINAZIONE	ABIT.	PRO.
1	ACRI	22223	CS	7	CROPALATI	1548	CS	13	ROSSANO	33694	CS
2	BOCCHIGLIERO	3026	CS	8	CROVIA	8209	CS	14	SAN GIOVANNI IN FIORE	18033	CS
3	CALOPEZZATI	1525	CS	9	LONGOBUCCO	5431	CS	15	SCALA COELI	2034	CS
4	CALOVETO	1621	CS	10	MANDATORICCIO	3344	CS	16	TERRAVECCHIA	1506	CS
5	CAMPANA	3244	CS	11	PALUDI	2005	CS				
6	CARIATI	9221	CS	12	PIETRAPAOLA	1488	CS				



N.O.	DENOMINAZIONE	ABIT.	PRO.	N.O.	DENOMINAZIONE	ABIT.	PRO.	N.O.	DENOMINAZIONE	ABIT.	PRO.
1	APRIGLIANO	3031	CS	10	MARANO MARCHESATO	2210	CS	19	ROVITO	2435	CS
2	CASOLE BRUZIO	2099	CS	11	MARANO PRINCIPATO	1656	CS	20	SAN FILI	2463	CS
3	CASTIGLIONE COSENTINO	2703	CS	12	MENDICINO	6418	CS	21	SAN PIETRO IN GUARANO	3790	CS
4	CASTROLIBERO	10236	CS	13	MONTALTO UFFUGO	15093	CS	22	SAN VINCENZO LA COSTA	2021	CS
5	CELICO	3154	CS	14	PEDACE	2240	CS	23	SERRA PEDACE	976	CS
6	CERISANO	3138	CS	15	PIANE CRATI	1205	CS	24	SPEZZANO DELLA SILA	5110	CS
7	FIGLINE VEGLIATURO	1000	CS	16	PIETRAFITTA	1460	CS	25	SPEZZANO PICCOLO	1904	CS
8	LAPPANO	929	CS	17	RENDE	30946	CS	26	TRENTA	2466	CS
9	LUZZI	11024	CS	18	ROSE	4105	CS	27	ZUMPANO	1611	CS



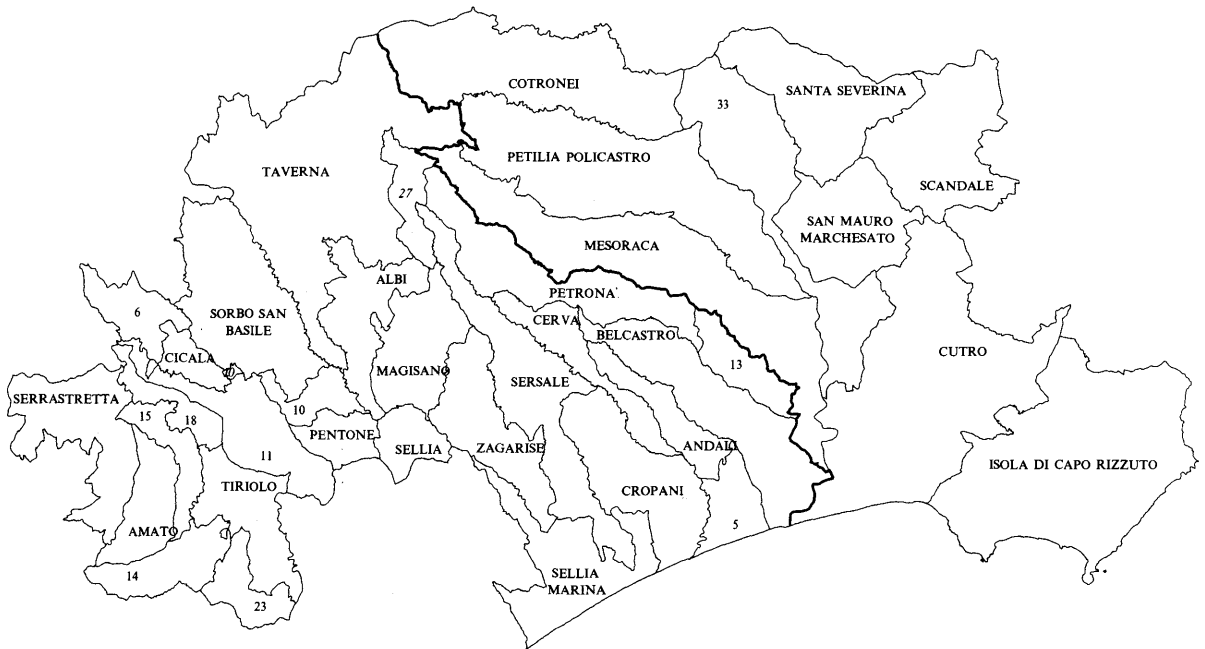
N.O.	DENOMINAZIONE	ABIT.	PRO.	N.O.	DENOMINAZIONE	ABIT.	PRO.	N.O.	DENOMINAZIONE	ABIT.	PRO.
1	AIELLO CALABRO	3079	CS	9	COSENZA	86664	CS	17	PANETTIERI	400	CS
2	ALTILIA	805	CS	10	DIPIGNANO	3865	CS	18	PARENTI	2244	CS
3	BELSITO	901	CS	11	DOMANICO	1006	CS	19	PATERNO CALABRO	1456	CS
4	BIANCHI	1629	CS	12	GRIMALDI	2055	CS	20	PEDIVIGLIANO	1054	CS
5	CAROLEI	3536	CS	13	LAGO	3401	CS	21	ROGLIANO	5819	CS
6	CARPANZANO	522	CS	14	MALITO	936	CS	22	SANTO STEFANO DI ROGLIANO	1294	CS
7	CELLARA	551	CS	15	MANGONE	1705	CS	23	SCIGLIANO	1876	CS
8	COLOSIMI	1507	CS	16	MARZI	966	CS				



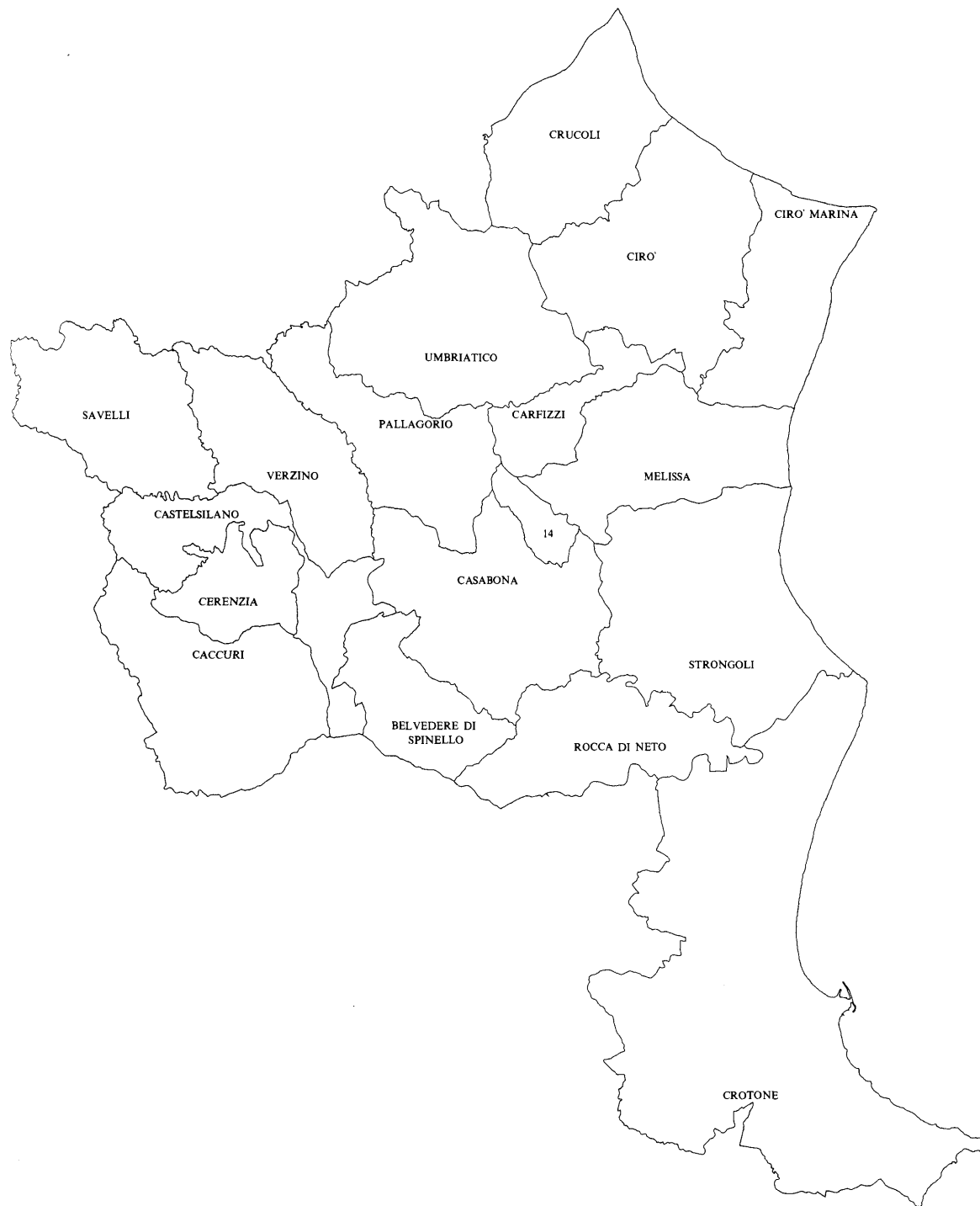
N.O.	DENOMINAZIONE	ABIT.	PRO.	N.O.	DENOMINAZIONE	ABIT.	PRO.	N.O.	DENOMINAZIONE	ABIT.	PRO.
1	CONFLENTI	1877	CZ	8	JACURSO	924	CZ	15	PIANOPOLI	2213	CZ
2	CORTALE	2898	CZ	9	LAMEZIA TERME	70114	CZ	16	PLATANIA	3016	CZ
3	CURINGA	6824	CZ	10	MAIDA	4474	CZ	17	SAN MANGO D'AQUINO	2120	CZ
4	DECOLLATURA	3617	CZ	11	MARTIRANO	1196	CZ	18	SAN PIETRO A MAIDA	4315	CZ
5	FALERNA	3504	CZ	12	MARTIRANO LOMBARDO	1641	CZ	19	SOVERIA MANNELLI	3613	CZ
6	FEROLETO ANTICO	2280	CZ	13	MOTTA SANTA LUCIA	968	CZ				
7	GIZZERIA	3560	CZ	14	NOCERA TIRINESE	5005	CZ				



N.O.	DENOMINAZIONE	ABIT.	PRO.	N.O.	DENOMINAZIONE	ABIT.	PRO.	N.O.	DENOMINAZIONE	ABIT.	PRO.
1	AMARONI	2533	CZ	5	GIRIFALCO	7260	CZ	9	SQUILLACE	3144	CZ
2	BORGIA	6568	CZ	6	SAN FLORO	643	CZ	10	STALETTI	2429	CZ
3	CARAFFA DI CATANZARO	2189	CZ	7	SIMERI CRICHI	3354	CZ				
4	CATANZARO	96614	CZ	8	SOVERIA SIMERI	1729	CZ				



N.O.	DENOMINAZIONE	ABIT.	PRO.	N.O.	DENOMINAZIONE	ABIT.	PRO.	N.O.	DENOMINAZIONE	ABIT.	PRO.
1	ALBI	1192	CZ	13	MARCEDUSA	727	CZ	25	TAVERNA	2696	CZ
2	AMATO	1039	CZ	14	MARCELLINARA	1986	CZ	26	TIRIOLO	4186	CZ
3	ANDALI	1173	CZ	15	MIGLIERINA	1096	CZ	27	ZAGARISE	2037	CZ
4	BELCASTRO	1648	CZ	16	PENTONE	2244	CZ	28	COTRONEI	5331	KR
5	BOTRICELLO	5010	CZ	17	PETRONA'	3310	CZ	29	CUTRO	11431	KR
6	CARLOPOLI	1907	CZ	18	SAN PIETRO APOSTOLO	1959	CZ	30	ISOLA DI CAPO RIZZUTO	12315	KR
7	CERVA	1408	CZ	19	SELLIA	682	CZ	31	MESORACA	7510	KR
8	CICALA	1078	CZ	20	SELLIA MARINA	5466	CZ	32	PETILIA POLICASTRO	10473	KR
9	CROPANI	3659	CZ	21	SERRASTRETta	3838	CZ	33	ROCCABERNARDA	3874	KR
10	FOSSATO SERRALTA	607	CZ	22	SERSALE	5226	CZ	34	SAN MAURO MARCHESATO	2648	KR
11	GIMIGLIANO	3989	CZ	23	SETTINGIANO	2299	CZ	35	SANTA SEVERINA	2578	KR
12	MAGISANO	1358	CZ	24	SORBO SAN BASILE	1073	CZ	36	SCANDALE	3558	KR



N.O.	DENOMINAZIONE	ABIT.	PRO.	N.O.	DENOMINAZIONE	ABIT.	PRO.	N.O.	DENOMINAZIONE	ABIT.	PRO.
1	BELVEDERE DI SPINELLO	2935	KR	7	CIRO'	5264	KR	13	ROCCA DI NETO	5499	KR
2	CACCURI	1851	KR	8	CIRO' MARINA	14113	KR	14	SAN NICOLA DELL'ALTO	1426	KR
3	CARFIZZI	1327	KR	9	CROTONE	59001	KR	15	SAVELLI	1920	KR
4	CASABONA	3733	KR	10	CRUCOLI	3936	KR	16	STRONGOLI	6424	KR
5	CASTELSILANO	1400	KR	11	MELISSA	4683	KR	17	UMBRIATICO	1302	KR
6	CERENZIA	1328	KR	12	PALLAGORIO	1859	KR	18	VERZINO	2690	KR



N.O.	DENOMINAZIONE	ABIT.	PRO.	N.O.	DENOMINAZIONE	ABIT.	PRO.	N.O.	DENOMINAZIONE	ABIT.	PRO.
1	ACQUARO	3293	VV	11	MAIERATO	3111	VV	21	SANTONOFRIO	3955	VV
2	BRIATICO	4333	VV	12	MILETO	7492	VV	22	SPILINGA	1615	VV
3	CESSANITI	4079	VV	13	NICOTERA	6913	VV	23	STEFANACONI	2395	VV
4	DINAMI	3245	VV	14	PARGHELIA	1385	VV	24	TROPEA	6869	VV
5	DRAPIA	2444	VV	15	PIZZO	8512	VV	25	VIBO VALENTIA	34836	VV
6	FILANDARI	1703	VV	16	RICADI	4169	VV	26	ZACCANOPOLI	946	VV
7	FRANCICA	1852	VV	17	ROMBIOLO	4830	VV	27	ZAMBRONE	1768	VV
8	IONADI	1861	VV	18	SAN CALOGERO	4777	VV	28	ZUNGRI	2188	VV
9	JOPPOLO	2462	VV	19	SAN COSTANTINO CALABRO	2427	VV				
10	LIMBADI	3627	VV	20	SAN GREGORIO DIPPONA	2438	VV				



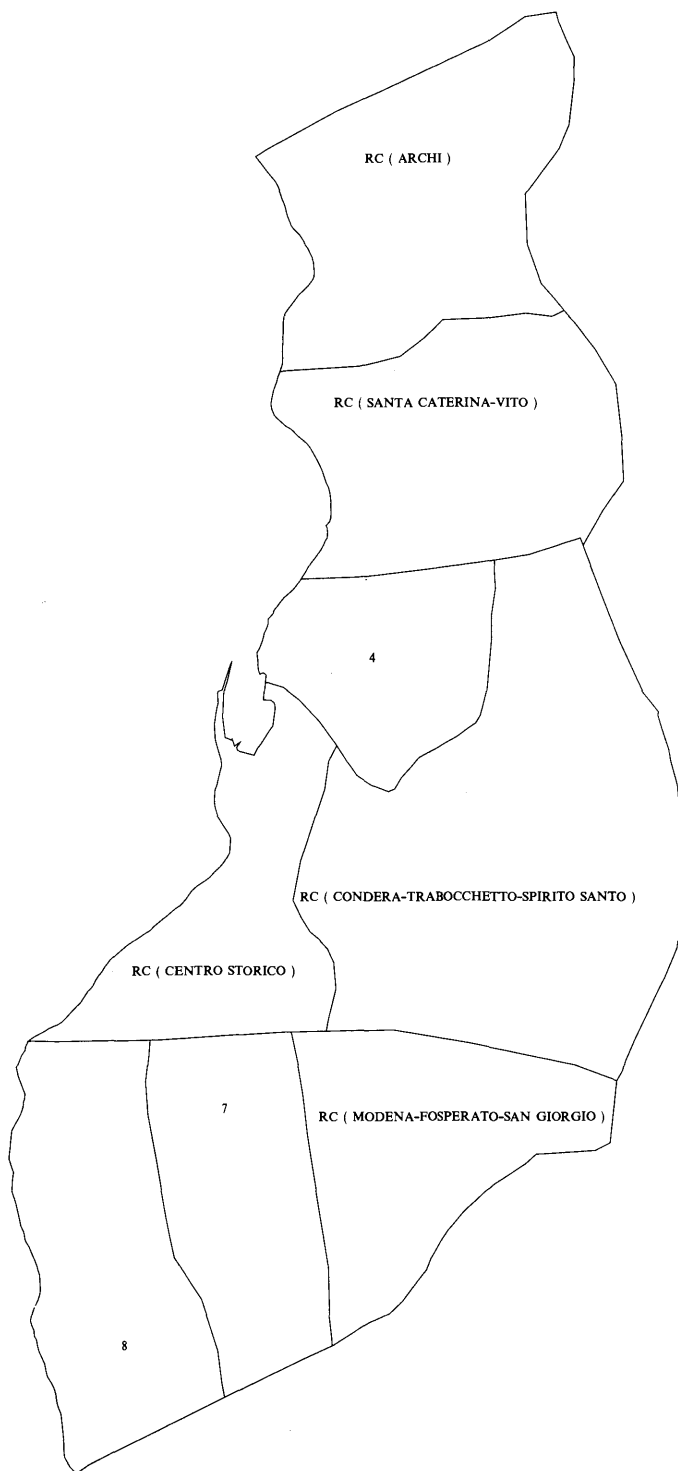
N.O.	DENOMINAZIONE	ABIT.	PRO.	N.O.	DENOMINAZIONE	ABIT.	PRO.	N.O.	DENOMINAZIONE	ABIT.	PRO.
1	ARGUSTO	613	CZ	17	SAN SOSTENE	1302	CZ	33	GEROCARNE	3127	VV
2	BADOLATO	3552	CZ	18	SAN VITO SULLO IONIO	2570	CZ	34	MONGIANA	969	VV
3	CARDINALE	3382	CZ	19	SANT'ANDREA APOSTOLO DELLO IONIO	2836	CZ	35	MONTEROSSO CALABRO	2227	VV
4	CENADI	771	CZ	20	SANTA CATERINA DELLO IONIO	2280	CZ	36	NARDODIPACE	1610	VV
5	CENTRACHE	692	CZ	21	SATRIANO	3044	CZ	37	PIZZONI	1664	VV
6	CHIARAVALLE CENTRALE	7711	CZ	22	SOVERATO	10454	CZ	38	POLIA	1512	VV
7	DAVOLI	4954	CZ	23	TORRE DI RUGGIERO	2030	CZ	39	SAN NICOLA DA CRISSA	1887	VV
8	GAGLIATO	651	CZ	24	VALLEFIORITA	2493	CZ	40	SERRA SAN BRUNO	6759	VV
9	GASPERINA	3059	CZ	25	ARENA	2069	VV	41	SIMBARIO	1237	VV
10	GUARDAVALLE	5613	CZ	26	BROGNATURO	833	VV	42	SORIANELLO	1654	VV
11	ISCA SULLO IONIO	1708	CZ	27	CAPISTRANO	1309	VV	43	SORIANO CALABRO	3240	VV
12	MONTAURO	1446	CZ	28	DASA	1496	VV	44	SPADOLA	821	VV
13	MONTEPAONE	4222	CZ	29	FABRIZIA	3026	VV	45	VALLELONGA	883	VV
14	OLIVADI	829	CZ	30	FILADELFIA	8099	VV	46	VAZZANO	1309	VV
15	PALERMITI	1452	CZ	31	FILOGASO	1366	VV				
16	PETRIZZI	1386	CZ	32	FRANCAVILLA ANGITOLA	3018	VV				



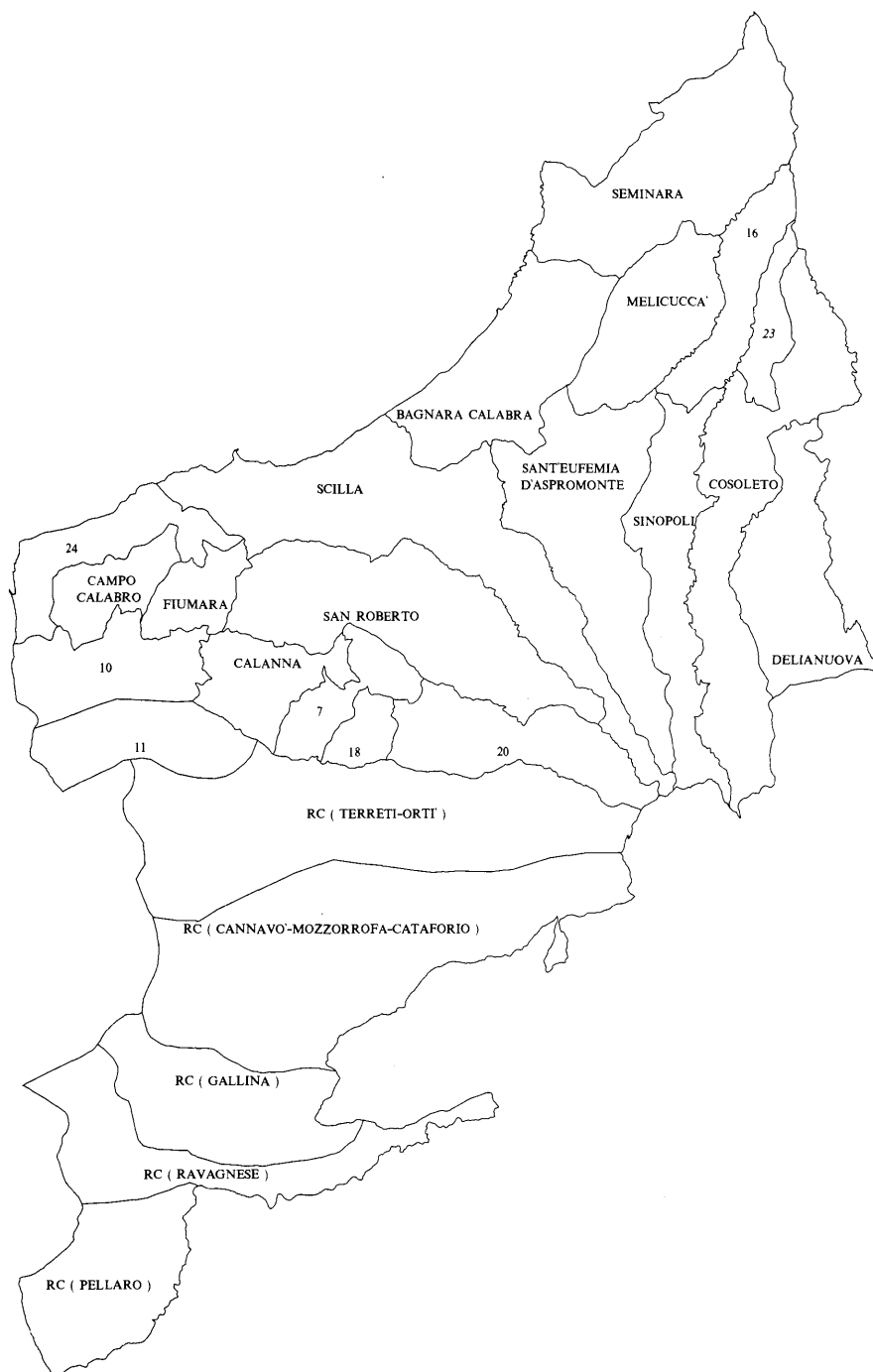
N.O.	DENOMINAZIONE	ABIT.	PRO.	N.O.	DENOMINAZIONE	ABIT.	PRO.	N.O.	DENOMINAZIONE	ABIT.	PRO.
1	AGNANA CALABRA	752	RC	11	GIOIOSA IONICA	7071	RC	21	POLISTENA	11960	RC
2	ANOIA	3020	RC	12	GROTTERIA	4096	RC	22	RIACE	1694	RC
3	BIVONGI	1776	RC	13	LAUREANA DI BORRELLO	6442	RC	23	ROCCELLA IONICA	7121	RC
4	CAMINI	859	RC	14	MAMMOLA	4039	RC	24	SAN GIOVANNI DI GERACE	748	RC
5	CANDIDONI	497	RC	15	MARINA DI GIOIOSA IONICA	6307	RC	25	SAN PIETRO DI CARIDA'	1980	RC
6	CAULONIA	8259	RC	16	MAROPATI	1836	RC	26	SERRATA	1183	RC
7	CINQUEFRONDI	6450	RC	17	MARTONE	737	RC	27	SIDERNO	16274	RC
8	FEROLETO DELLA CHIESA	2018	RC	18	MONASTERACE	3520	RC	28	STIGNANO	1645	RC
9	GALATRO	3032	RC	19	PAZZANO	954	RC	29	STILO	3139	RC
10	GIFFONE	2420	RC	20	PLACANICA	1824	RC				



N.O.	DENOMINAZIONE	ABIT.	PRO.	N.O.	DENOMINAZIONE	ABIT.	PRO.	N.O.	DENOMINAZIONE	ABIT.	PRO.
1	AFRICO	3223	RC	13	CARAFFA DEL BIANCO	808	RC	25	PALIZZI	3085	RC
2	ANTONIMINA	1532	RC	14	CARDETO	2825	RC	26	PLATTI	3840	RC
3	ARDORE	5037	RC	15	CARERI	2536	RC	27	PORTIGLIOLA	1356	RC
4	BAGALADI	1437	RC	16	CASIGNANA	836	RC	28	ROCCAFORTE DEL GRECO	1213	RC
5	BENESTARE	2462	RC	17	CIMINA'	838	RC	29	ROGHUDI	1530	RC
6	BIANCO	3873	RC	18	CONDOFURI	5461	RC	30	SAMO	1198	RC
7	BOVA	602	RC	19	FERRUZZANO	916	RC	31	SAN LORENZO	3934	RC
8	BOVA MARINA	4371	RC	20	GERACE	3065	RC	32	SAN LUCA	4413	RC
9	BOVALINO	8307	RC	21	LOCRI	12650	RC	33	SANT'AGATA DEL BIANCO	724	RC
10	BRANCALEONE	4014	RC	22	MELITO DI PORTO SALVO	10727	RC	34	SANTILARIO DELLO IONIO	1565	RC
11	BRUZZANO ZEFFIRIO	1842	RC	23	MONTEBELLO IONICO	7521	RC	35	STAITI	516	RC
12	CANOLO	1104	RC	24	MOTTA SAN GIOVANNI	6592	RC				



N.O.	DENOMINAZIONE	ABIT.	PRO.	N.O.	DENOMINAZIONE	ABIT.	PRO.	N.O.	DENOMINAZIONE	ABIT.	PRO.
1	RC (ARCHI)	9894	RC	4	RC (EREMO-TRE MOLINI-PINETA ZERBI)	16028	RC	7	RC (SBARRE CENTRALI-LORETO-BOTTEGHELLE)	18145	RC
2	RC (CENTRO STORICO)	12325	RC	5	RC (MODENA-FOSPERATO-SAN GIORGIO)	13406	RC	8	RC (SBARRE STADIO-GESSIONE-FERROVIARI)	20468	RC
3	RC (CONDERA-TRABOCCHETTO-SPIRITO SANTO)	15733	RC	6	RC (SANTA CATERINA-VITO)	12065	RC				



N.O.	DENOMINAZIONE	ABIT.	PRO.	N.O.	DENOMINAZIONE	ABIT.	PRO.	N.O.	DENOMINAZIONE	ABIT.	PRO.
1	BAGNARA CALABRA	11048	RC	10	RC (CATONA-ROSALI- VILLA SAN GIUSEPPE)	11637	RC	18	SANT'ALESSIO IN ASPROMONTE	552	RC
2	CALANNA	1446	RC	11	RC (GALLICO-SAMBATELLO-DIMINNITI)	9078	RC	19	SANTEUFEMIA D'ASPROMONTE	4184	RC
3	CAMPO CALABRO	3801	RC	12	RC (GALLINA)	5251	RC	20	SANTO STEFANO IN ASPROMONTE	1472	RC
4	COSOLETO	1154	RC	13	RC (PELLARO)	11160	RC	21	SCILLA	5555	RC
5	DELIANUOVA	3718	RC	14	RC (RAVAGNESE)	13677	RC	22	SEMINARA	3965	RC
6	FIUMARA	1402	RC	15	RC (TERRETI-ORTI)	2646	RC	23	SINOPOLI	2535	RC
7	LAGANADI	617	RC	16	SAN PROCOPIO	708	RC	24	VILLA SAN GIOVANNI	12785	RC
8	MELICUCCA'	1214	RC	17	SAN ROBERTO	2668	RC				
9	RC (CANNAVO'-MOZZORROFA-CATAFORIO)	6067	RC								



N.O.	DENOMINAZIONE	ABIT.	PRO.	N.O.	DENOMINAZIONE	ABIT.	PRO.	N.O.	DENOMINAZIONE	ABIT.	PRO.
1	CITTANOVA	10540	RC	6	PALMI	19116	RC	11	SANTA CRISTINA D'ASPROMONTE	1168	RC
2	GIOIA TAURO	18484	RC	7	RIZZICONI	7479	RC	12	SCIDO	1152	RC
3	MELICUCCO	5063	RC	8	ROSARNO	13191	RC	13	TAURIANOVA	16056	RC
4	MOLOCHIO	3078	RC	9	SAN FERDINANDO	4335	RC	14	TERRANOVA SAPPO MINULIO	545	RC
5	OPPIDO MAMERTINA	6252	RC	10	SAN GIORGIO MORGETO	3764	RC	15	VARAPODIO	2460	RC

SICILIA 1

CAMERA DEI DEPUTATI - Circoscrizione SICILIA 1

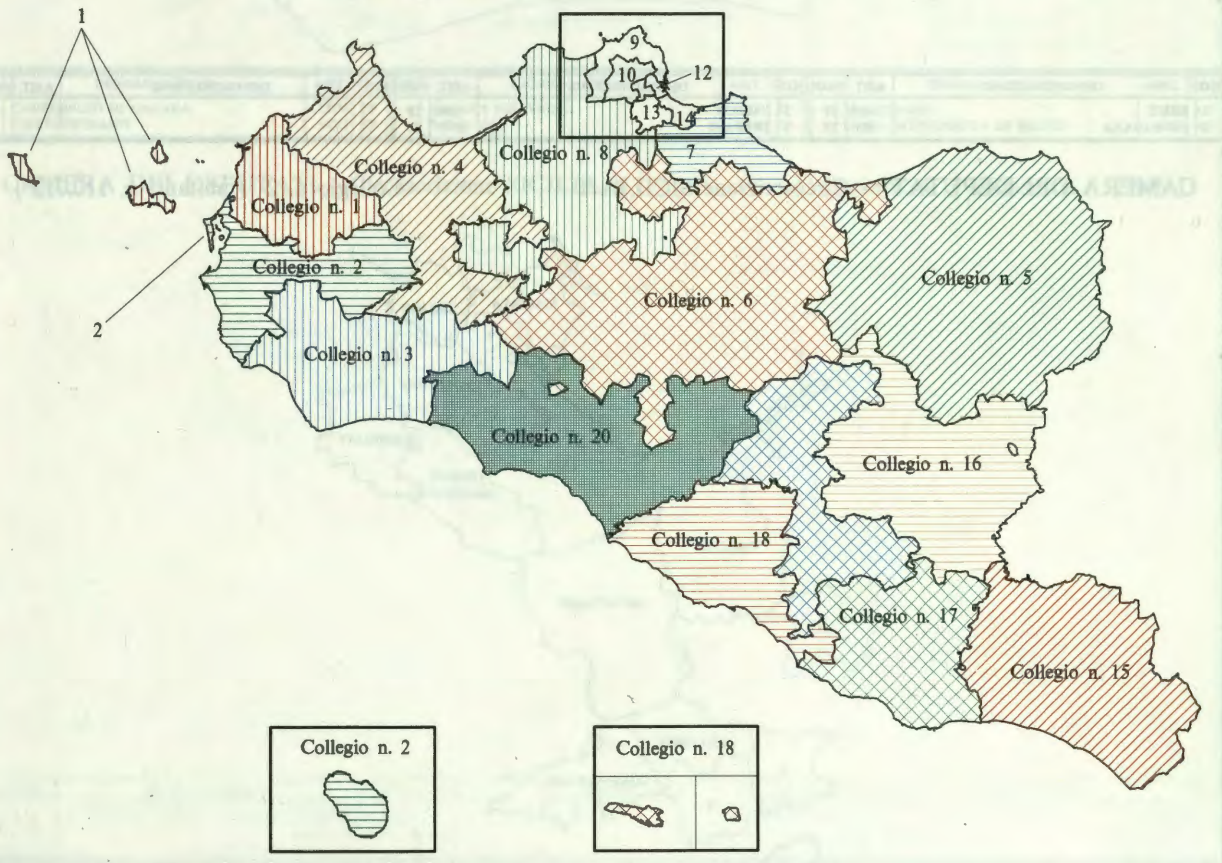
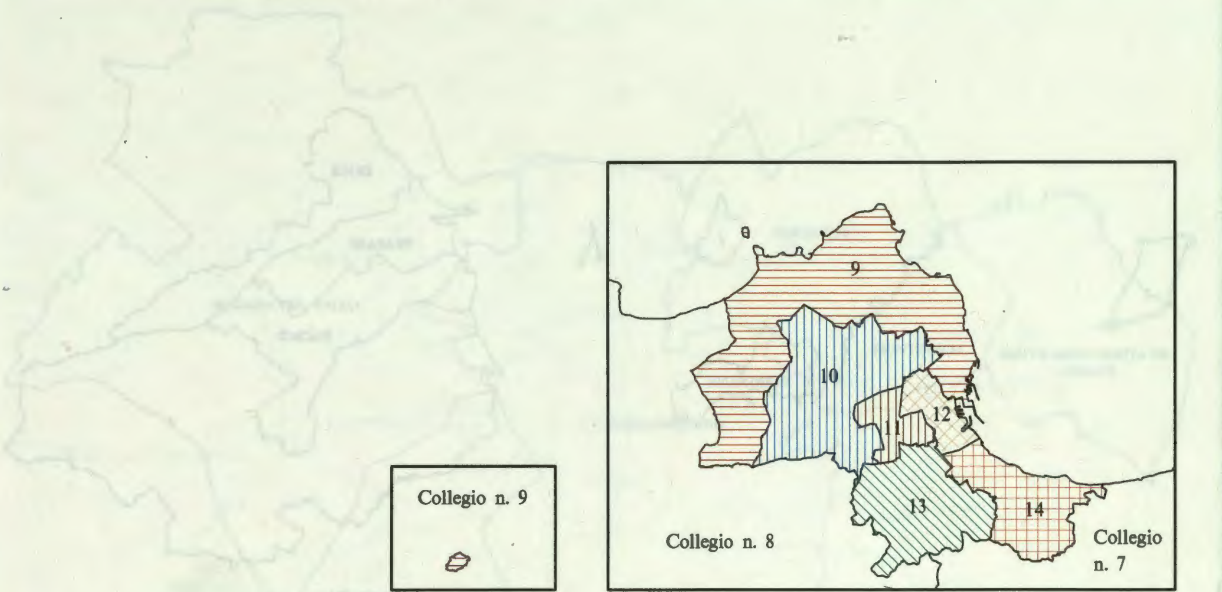
(Province di Palermo, Trapani, Agrigento, Caltanissetta)

Numero di seggi spettanti: 27

di cui in collegi uninominali: 20

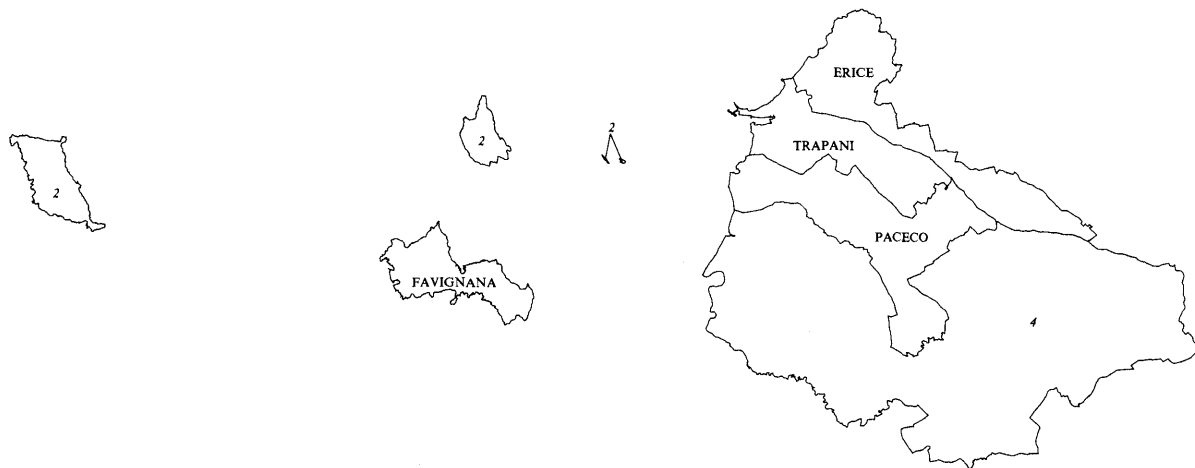
Numero del collegio	Popolazione al censimento 1991	Scostamento dalla media		Numero di comuni	Composizione della popolazione del collegio per provincia (%)
		popolazione	%		
1	114.600	5.696 -	4,73 -	4	TP (100,0)
2	110.012	10.284 -	8,54 -	5	TP (100,0)
3	112.442	7.854 -	6,52 -	6	TP (91,0) AG (9,0)
4	112.346	7.450 -	6,19 -	14	TP (88,4) PA (11,6)
5	111.596	8.700 -	7,23 -	23	TP (97,5) CL (2,5)
6	125.393	5.097 +	4,23 +	27	PA (100,0)
7	129.139	8.843 +	7,35 +	9	PA (100,0)
8	130.123	9.827 +	8,16 +	11	PA (100,0)
9	117.750	2.546 -	2,11 -	5	PA (100,0)
10	109.341	10.955 -	9,10 -	1	PA (100,0)
11	118.867	1.429 -	1,18 -	1	PA (100,0)
12	130.491	10.195 +	8,47 +	1	PA (100,0)
13	127.494	7.198 +	5,98 +	1	PA (100,0)
14	114.255	6.041 -	5,02 -	1	PA (100,0)
15	131.085	10.789 +	8,96 +	5	CL (100,0)
16	125.955	5.659 +	4,70 +	12	CL (100,0)
17	119.889	407 -	0,33 -	8	AG (89,4) CL (10,6)
18	128.080	7.784 +	6,47 +	12	AG (100,0)
19	122.141	1.845 +	1,53 +	12	AG (95,3) CL (4,7)
20	114.422	5.874 -	4,88 -	13	AG (100,0)
Totale	2.405.921				
Media	120.296				
Comuni della circoscrizione				171	

CAMERA DEI DEPUTATI - Circoscrizione SICILIA 1



CAMERA DEI DEPUTATI - Circoscrizione SICILIA 1

Collegio n. 1 (abitanti n. 114.600)



N.O.	DENOMINAZIONE	ABIT.	PRO.	N.O.	DENOMINAZIONE	ABIT.	PRO.	N.O.	DENOMINAZIONE	ABIT.	PRO.
1	ERICE	29420	TP	3	PACECO	11348	TP				
2	FAVIGNANA	4335	TP	4	TRAPANI	69497	TP				

CAMERA DEI DEPUTATI - Circoscrizione SICILIA 1

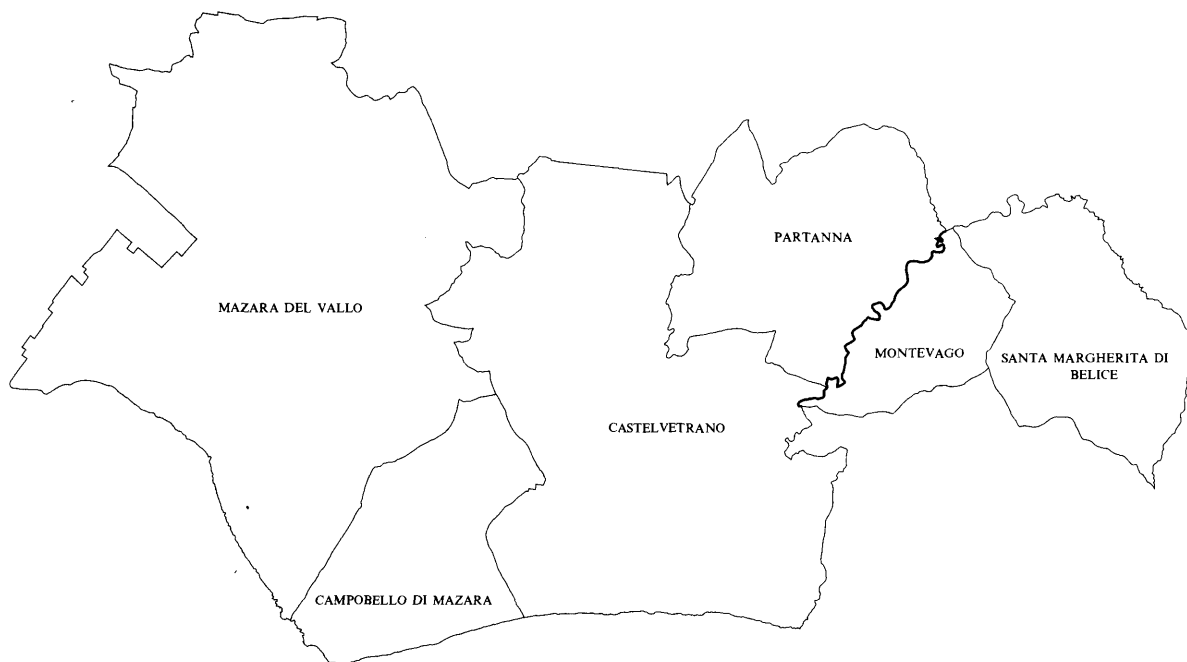
Collegio n. 2 (abitanti n. 110.012)



N.O.	DENOMINAZIONE	ABIT.	PRO.	N.O.	DENOMINAZIONE	ABIT.	PRO.	N.O.	DENOMINAZIONE	ABIT.	PRO.
1	MARSALA	80177	TP	3	PETROSINO	7329	TP	5	VITA	2701	TP
2	PANTELLERIA	7484	TP	4	SALEMI	12321	TP				

CAMERA DEI DEPUTATI - Circoscrizione SICILIA 1

Collegio n. 3 (abitanti n. 112.442)



N.O.	DENOMINAZIONE	ABIT.	PRO.	N.O.	DENOMINAZIONE	ABIT.	PRO.	N.O.	DENOMINAZIONE	ABIT.	PRO.
1	CAMPOBELLO DI MAZARA	12570	TP	3	MAZARA DEL VALLO	47750	TP	5	MONTEVAGO	3325	AG
2	CASTELVETRANO	30272	TP	4	PARTANNA	11741	TP	6	SANTA MARGHERITA DI BELICE	6784	AG

CAMERA DEI DEPUTATI - Circoscrizione SICILIA 1

Collegio n. 4 (abitanti n. 112.846)



N.O.	DENOMINAZIONE	ABIT.	PRO.	N.O.	DENOMINAZIONE	ABIT.	PRO.	N.O.	DENOMINAZIONE	ABIT.	PRO.
1	ALCAMO	42621	TP	6	GIBELLINA	5027	TP	11	VALDERICE	10613	TP
2	BUSETO PALIZZOLO	3210	TP	7	POGGIOREALE	1822	TP	12	BALESTRATE	5651	PA
3	CALATAFIMI	7636	TP	8	SALAPARUTA	1889	TP	13	CAMPOREALE	4371	PA
4	CASTELLAMMARE DEL GOLFO	13515	TP	9	SAN VITO LO CAPO	3567	TP	14	TRAPPETO	3059	PA
5	CUSTONACI	4571	TP	10	SANTA NINFA	5294	TP				



N.O.	DENOMINAZIONE	ABIT.	PRO.	N.O.	DENOMINAZIONE	ABIT.	PRO.	N.O.	DENOMINAZIONE	ABIT.	PRO.
1	ALIA	4402	PA	11	CERDA	5431	PA	21	POLIZZI GENEROSA	4748	PA
2	ALIMENA	3057	PA	12	COLLESANO	4589	PA	22	POLLINA	3157	PA
3	ALIMINUSA	1405	PA	13	GANGI	8176	PA	23	SAN MAURO CASTELVERDE	2565	PA
4	BLUFI	1391	PA	14	GERACI SICULO	2282	PA	24	SCIARA	2730	PA
5	BOMPIETRO	2055	PA	15	GRATTERI	1226	PA	25	SCILLATO	806	PA
6	CALTAVUTURO	4943	PA	16	ISNELLO	2136	PA	26	SCLAFANI BAGNI	609	PA
7	CAMPOFELICE DI ROCCELLA	5328	PA	17	LASCARI	3030	PA	27	VALLEDOLMO	4689	PA
8	CASTELBUONO	10058	PA	18	MONTEMAGGIORE BELSITO	4312	PA	28	RESULTTANO	2752	CL
9	CASTELLANA SICULA	4164	PA	19	PETRALIA SOPRANA	3903	PA				
10	CEFALU'	13882	PA	20	PETRALIA SOTTANA	3770	PA				



N.O.	DENOMINAZIONE	ABIT.	PRO.	N.O.	DENOMINAZIONE	ABIT.	PRO.	N.O.	DENOMINAZIONE	ABIT.	PRO.
1	BAUCINA	2105	PA	10	CIMINNA	4251	PA	19	PIANA DEGLI ALBANESE	6129	PA
2	BISACQUINO	5484	PA	11	CONTESSA ENTELLINA	2052	PA	20	PRIZZI	6254	PA
3	BOLOGNETTA	3112	PA	12	CORLEONE	11261	PA	21	ROCCAMENA	2132	PA
4	CACCAMO	8636	PA	13	GIULIANA	2478	PA	22	ROCCAPALUMBA	3092	PA
5	CAMPOFELICE DI FITALIA	638	PA	14	GODRANO	1142	PA	23	SANTA CRISTINA GELA	800	PA
6	CAMPTOFIORITO	1564	PA	15	LERCARA FRIDDI	7602	PA	24	TERMINI IMERESE	26571	PA
7	CASTRONUOVO DI SICILIA	3604	PA	16	MARINEO	6654	PA	25	VENTIMIGLIA DI SICILIA	2340	PA
8	CEFALA DIANA	1031	PA	17	MEZZOJUSO	3213	PA	26	VICARI	3400	PA
9	CHIUSA SCLAFANI	3677	PA	18	PALAZZO ADRIANO	2767	PA	27	VILLAFRATI	3404	PA

CAMERA DEI DEPUTATI - Circoscrizione SICILIA 1

Collegio n. 7 (abitanti n. 129.139)



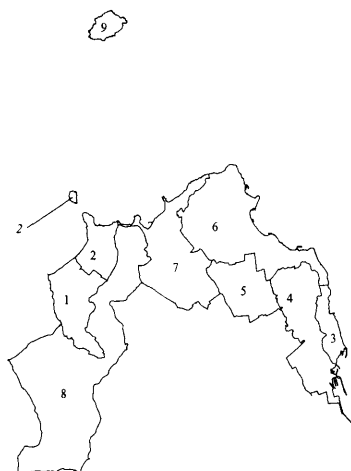
N.O.	DENOMINAZIONE	ABIT.	PRO.	N.O.	DENOMINAZIONE	ABIT.	PRO.	N.O.	DENOMINAZIONE	ABIT.	PRO.
1	ALTAVILLA MILICIA	4789	PA	4	CASTELDACCIA	8098	PA	7	SANTA FLAVIA	8545	PA
2	BAGHERIA	47085	PA	5	FICARAZZI	8005	PA	8	TRABIA	8067	PA
3	BELMONTE MEZZAGNO	9601	PA	6	MISILMERI	20072	PA	9	VILLABATE	14877	PA

CAMERA DEI DEPUTATI - Circoscrizione SICILIA 1

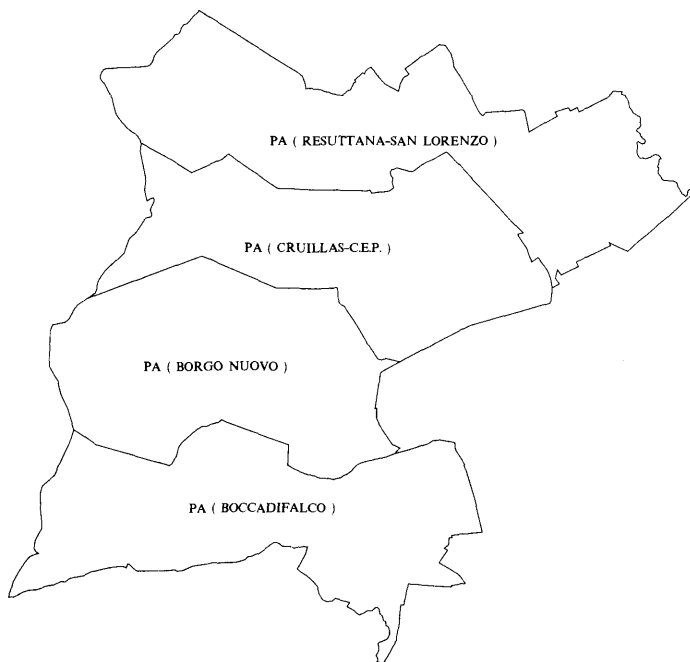
Collegio n. 8 (abitanti n. 130.123)



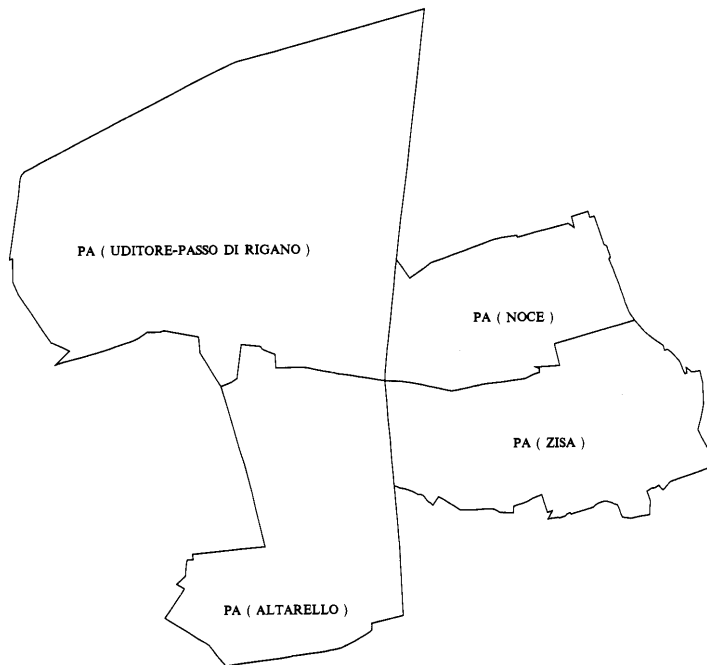
N.O.	DENOMINAZIONE	ABIT.	PRO.	N.O.	DENOMINAZIONE	ABIT.	PRO.	N.O.	DENOMINAZIONE	ABIT.	PRO.
1	ALTOFONTE	8276	PA	5	GIARDINELLO	1681	PA	9	SAN CIPIRELLO	5048	PA
2	BORGETTO	5873	PA	6	MONREALE	26256	PA	10	SAN GIUSEPPE JATO	9460	PA
3	CARINI	21076	PA	7	MONTELEPRE	5733	PA	11	TERRASINI	10544	PA
4	CINISI	8994	PA	8	PARTINICO	27182	PA				



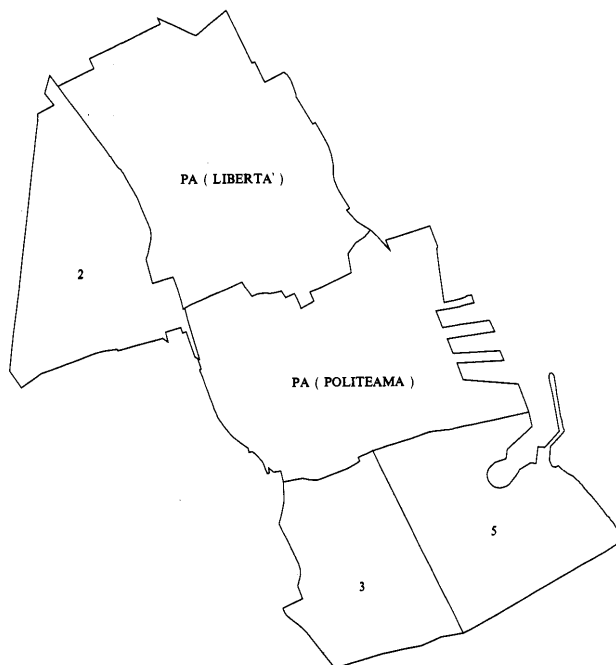
N.O.	DENOMINAZIONE	ABIT.	PRO.	N.O.	DENOMINAZIONE	ABIT.	PRO.	N.O.	DENOMINAZIONE	ABIT.	PRO.
1	CAPACI	10610	PA	5	PA (PALLAVICINO)	25632	PA	8	TORRETTA	3147	PA
2	ISOLA DELLE FEMMINE	4697	PA	6	PA (PARTANNA-MONDELLO)	14024	PA	9	USTICA	1188	PA
3	PA (ARENELLA-VERGINE MARIA)	9288	PA	7	PA (TOMMASO NATALE -SFERRACAVALLLO)	19130	PA				
4	PA (MONTE PELLEGRINO)	30034	PA								



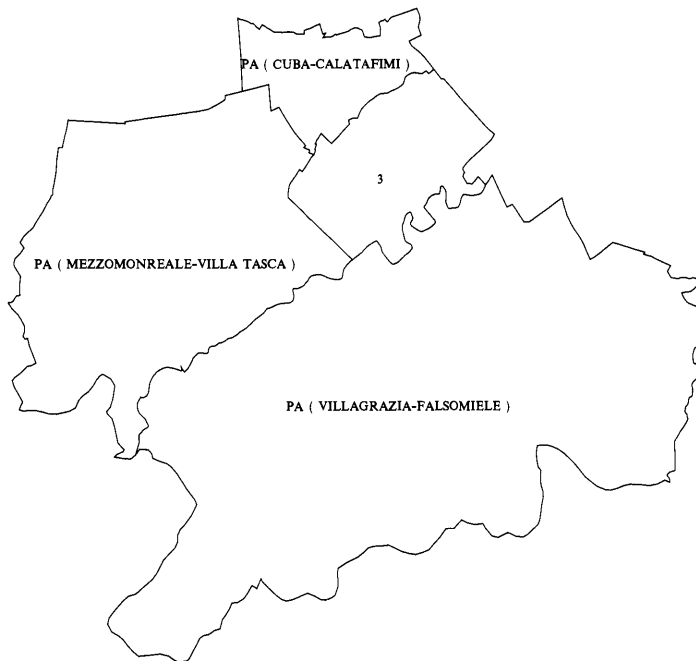
N.O.	DENOMINAZIONE	ABIT.	PRO.	N.O.	DENOMINAZIONE	ABIT.	PRO.	N.O.	DENOMINAZIONE	ABIT.	PRO.
1	PA (BOCCADIFALCO)	6849	PA	3	PA (CRULLAS-C.E.P.)	31185	PA				
2	PA (BORGO NUOVO)	22316	PA	4	PA (RESULTANA-SAN LORENZO)	48991	PA				



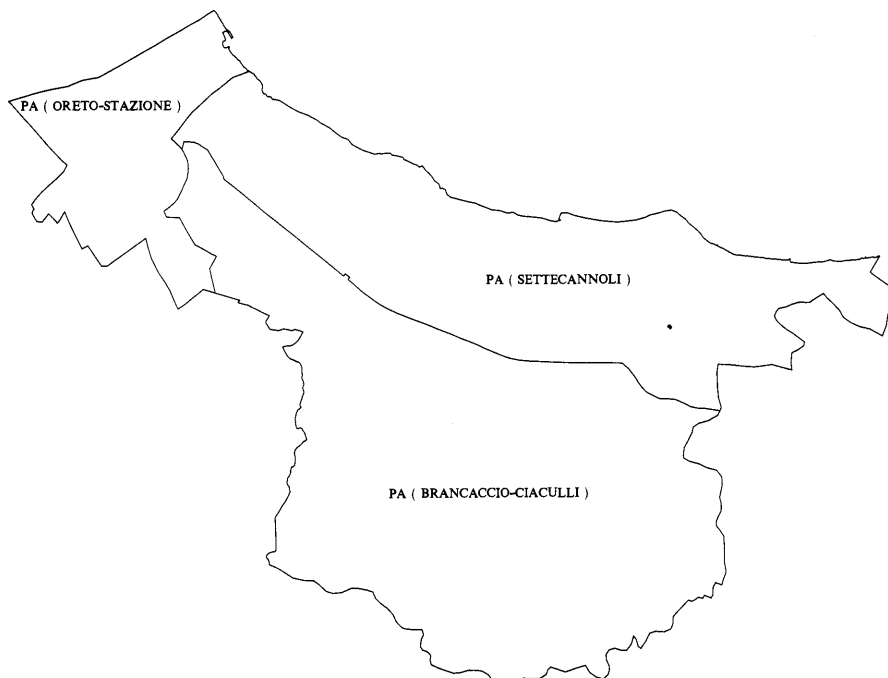
N.O.	DENOMINAZIONE	ABIT.	PRO.	N.O.	DENOMINAZIONE	ABIT.	PRO.	N.O.	DENOMINAZIONE	ABIT.	PRO.
1	PA (ALTARELLO)	15512	PA	3	PA (UDITORE-PASSO DI RIGANO)	32766	PA				
2	PA (NOCE)	32169	PA	4	PA (ZISA)	38420	PA				



N.O.	DENOMINAZIONE	ABIT.	PRO.	N.O.	DENOMINAZIONE	ABIT.	PRO.	N.O.	DENOMINAZIONE	ABIT.	PRO.
1	PA (LIBERTA')	48099	PA	3	PA (PALAZZO REALE-MONTE DI PIETA')	12486	PA	5	PA (TRIBUNALI-CASTELLAMMARE)	12377	PA
2	PA (MALASPINA-PALAGONIA)	24301	PA	4	PA (POLITEAMA)	33228	PA				



N.O.	DENOMINAZIONE	ABIT.	PRO.	N.O.	DENOMINAZIONE	ABIT.	PRO.	N.O.	DENOMINAZIONE	ABIT.	PRO.
1	PA (CUBA-CALATAFIMI)	26037	PA	3	PA (MONTEGRAPPA-SANTA ROSALIA)	28443	PA				
2	PA (MEZZOMONREALE-VILLA TASCA)	35365	PA	4	PA (VILLAGRAZIA-FALSOMIELE)	37649	PA				



N.O.	DENOMINAZIONE	ABIT.	PRO.	N.O.	DENOMINAZIONE	ABIT.	PRO.	N.O.	DENOMINAZIONE	ABIT.	PRO.
1	PA (BRANCACCIO-CIACULLI)	15246	PA	2	PA (ORETO-STAZIONE)	46873	PA	3	PA (SETTECANNOLI)	52136	PA



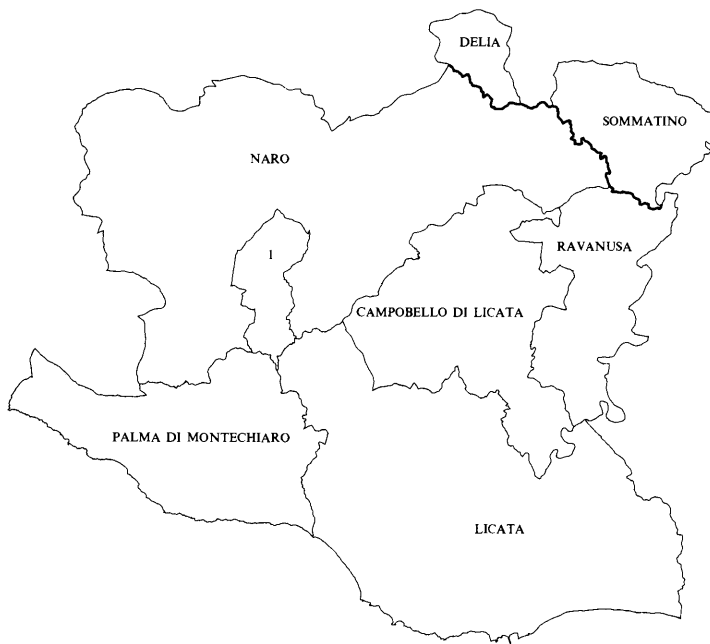
N.O.	DENOMINAZIONE	ABIT.	PRO.	N.O.	DENOMINAZIONE	ABIT.	PRO.	N.O.	DENOMINAZIONE	ABIT.	PRO.
1	BUTERA	5673	CL	3	MAZZARINO	13373	CL	5	RIESI	12506	CL
2	GELA	72535	CL	4	NISCEMI	26998	CL				



N.O.	DENOMINAZIONE	ABIT.	PRO.	N.O.	DENOMINAZIONE	ABIT.	PRO.	N.O.	DENOMINAZIONE	ABIT.	PRO.
1	BOMPENSIERE	722	CL	5	MONTEBORO	2010	CL	9	SERRADIFALCO	6441	CL
2	CALTANISSETTA	61319	CL	6	MUSSOMELI	11537	CL	10	SUTERA	2010	CL
3	MARIANOPOLI	2675	CL	7	SAN CATALDO	22507	CL	11	VALLELUNGA PRATAMENO	4397	CL
4	MILENA	3644	CL	8	SANTA CATERINA VILLARMOZA	6541	CL	12	VILLALBA	2152	CL

CAMERA DEI DEPUTATI - Circoscrizione SICILIA 1

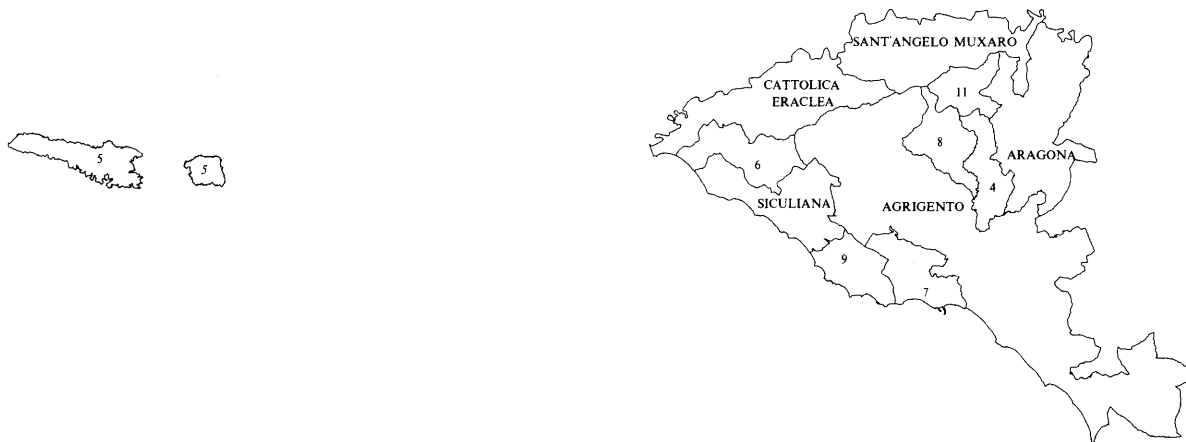
Collegio n. 17 (abitanti n. 119.889)



N.O.	DENOMINAZIONE	ABIT.	PRO.	N.O.	DENOMINAZIONE	ABIT.	PRO.	N.O.	DENOMINAZIONE	ABIT.	PRO.
1	CAMASTRA	3034	AG	4	NARO	10071	AG	7	DELIA	4537	CL
2	CAMPOBELLO DI LICATA	12275	AG	5	PALMA DI MONTECHIARO	24077	AG	8	SOMMATINO	8226	CL
3	LICATA	41300	AG	6	RAVANUSA	16369	AG				

CAMERA DEI DEPUTATI - Circoscrizione SICILIA 1

Collegio n. 18 (abitanti n. 128.080)



N.O.	DENOMINAZIONE	ABIT.	PRO.	N.O.	DENOMINAZIONE	ABIT.	PRO.	N.O.	DENOMINAZIONE	ABIT.	PRO.
1	AGRIGENTO	55283	AG	5	LAMPEDUSA E LINOSA	5624	AG	9	REALMONTE	4393	AG
2	ARAGONA	10416	AG	6	MONTALLEGRO	3515	AG	10	SANT'ANGELO MUXARO	2007	AG
3	CATTOLICA ERACLEA	6188	AG	7	PORTO EMPEDOCLE	16755	AG	11	SANTA ELISABETTA	3417	AG
4	JOPPOLO GIANCAXIO	1460	AG	8	RAFFADALI	13952	AG	12	SICULIANA	5070	AG



N.O.	DENOMINAZIONE	ABIT.	PRO.	N.O.	DENOMINAZIONE	ABIT.	PRO.	N.O.	DENOMINAZIONE	ABIT.	PRO.
1	CAMMARATA	6332	AG	5	COMITINI	1046	AG	9	SAN BIAGIO PLATANI	4128	AG
2	CANICATTI	32344	AG	6	FAVARA	32237	AG	10	SAN GIOVANNI GEMINI	8420	AG
3	CASTELTERMINI	10132	AG	7	GROTTE	7449	AG	11	ACQUAVIVA PLATANI	1570	CL
4	CASTROFILIPPO	3581	AG	8	RACALMUTO	10752	AG	12	CAMPOFRANCO	4150	CL



N.O.	DENOMINAZIONE	ABIT.	PRO.	N.O.	DENOMINAZIONE	ABIT.	PRO.	N.O.	DENOMINAZIONE	ABIT.	PRO.
1	ALESSANDRIA DELLA ROCCA	5153	AG	6	CIANCIANA	5103	AG	11	SANTO STEFANO QUISQUINA	5628	AG
2	BIVONA	5076	AG	7	LUCCA SICULA	2299	AG	12	SCIACCA	38256	AG
3	BURGIO	3562	AG	8	MENFI	13251	AG	13	VILAFRANCA SICULA	1693	AG
4	CALAMONACI	1541	AG	9	RIBERA	21004	AG				
5	CALTABELLOTTA	5059	AG	10	SAMBUCA DI SICILIA	6797	AG				



SICILIA 2

CAMERA DEI DEPUTATI - Circoscrizione SICILIA 2

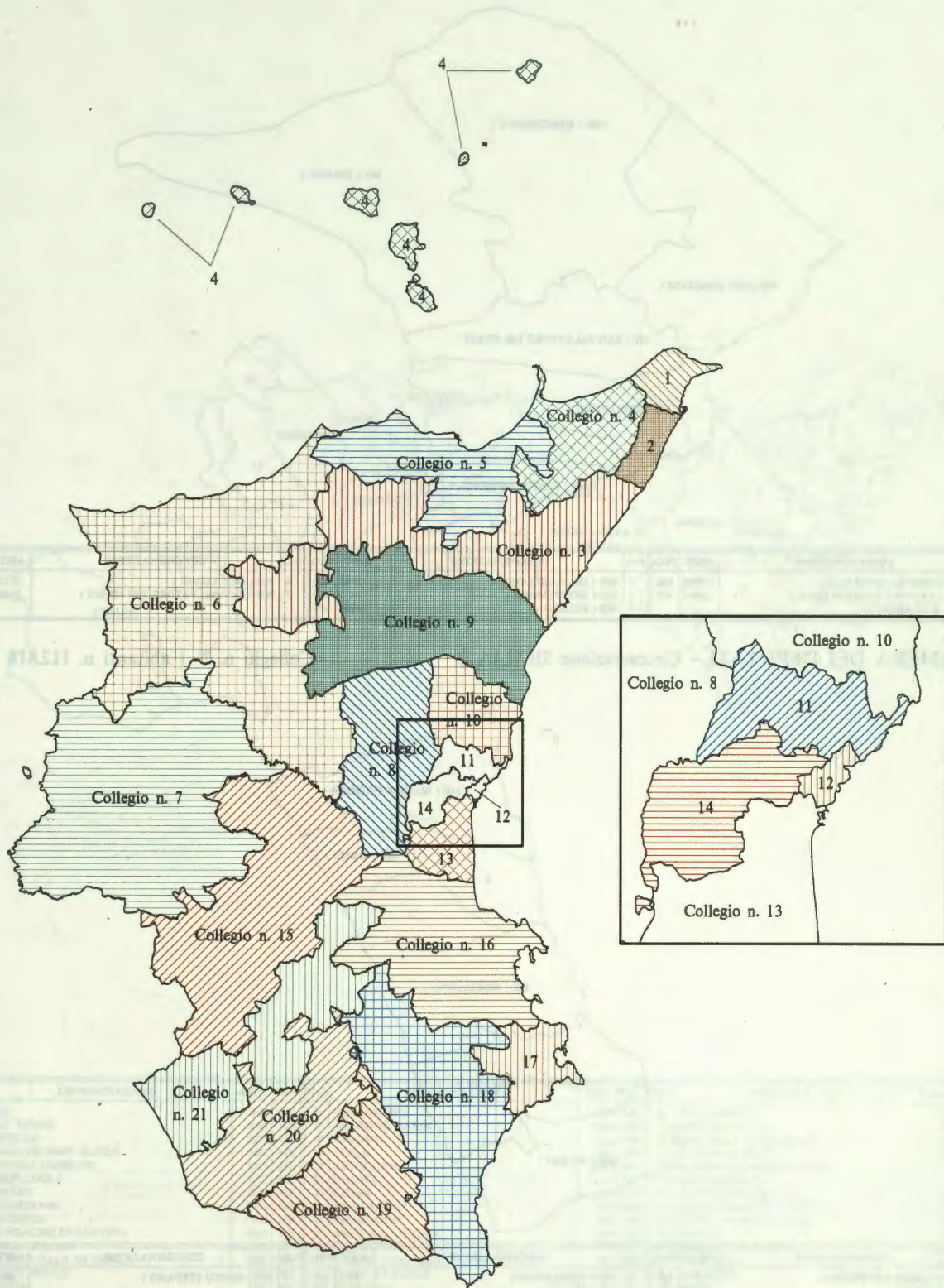
(Province di Messina, Catania, Ragusa, Siracusa, Enna)

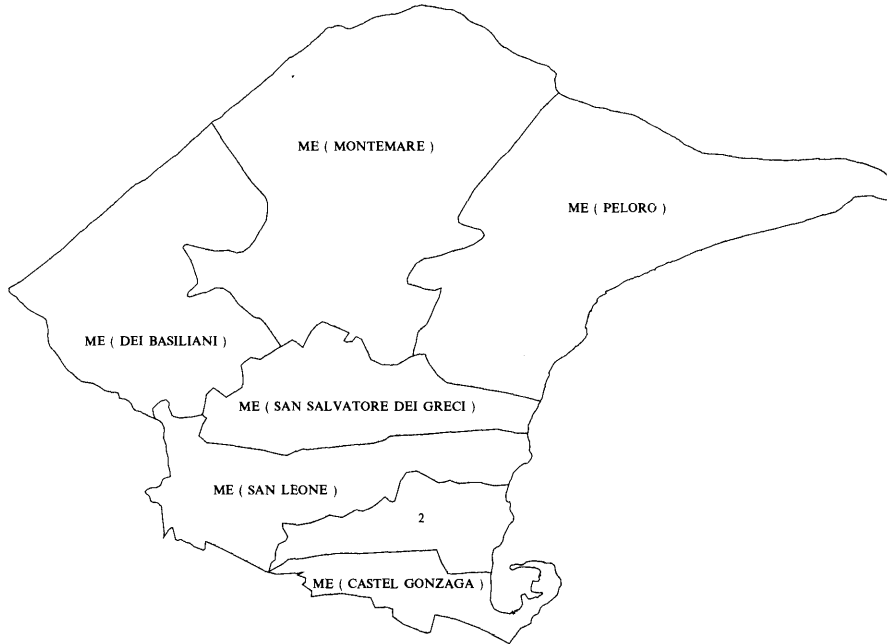
Numero di seggi spettanti: 28

di cui in collegi uninominali: 21

Numero del collegio	Popolazione al censimento 1991	Scostamento dalla media		Numero di comuni	Composizione della popolazione del collegio per provincia (%)
		popolazione	%		
1	118.875	3.051 -	2,50 -	1	ME (100,0)
2	112.318	9.108 -	7,47 -	1	ME (100,0)
3	111.196	10.730 -	8,80 -	44	ME (100,0)
4	110.242	11.684 -	9,58 -	22	ME (100,0)
5	113.880	8.046 -	6,59 -	21	ME (100,0)
6	133.299	11.373 +	9,32 +	28	ME (59,9) EN (40,1)
7	132.743	10.817 +	8,87 +	12	EN (100,0)
8	128.079	6.153 +	5,04 +	6	CT (100,0)
9	119.655	2.271 -	1,86 -	14	CT (100,0)
10	122.158	232 +	0,19 +	10	CT (100,0)
11	131.226	9.300 +	7,62 +	10	CT (100,0)
12	117.565	4.361 -	3,57 -	1	CT (100,0)
13	131.307	9.381 +	7,69 +	1	CT (100,0)
14	133.704	11.778 +	9,65 +	3	CT (100,0)
15	113.245	8.631 -	7,11 -	11	CT (100,0)
16	126.031	4.155 +	3,40 +	7	SR (100,0)
17	125.941	4.015 +	3,29 +	1	SR (100,0)
18	129.306	7.380 +	6,05 +	12	SR (100,0)
19	128.275	6.349 +	5,20 +	5	RG (83,9) SR (16,1)
20	110.800	11.126 -	9,12 -	5	RG (100,0)
21	110.070	11.856 -	9,72 -	7	CT (35,2) RG (64,8)
<hr/>					
Totale	2.360.465				
Media	121.927				
Comuni della circoscrizione				219	

CAMERA DEI DEPUTATI - Circoscrizione SICILIA 2

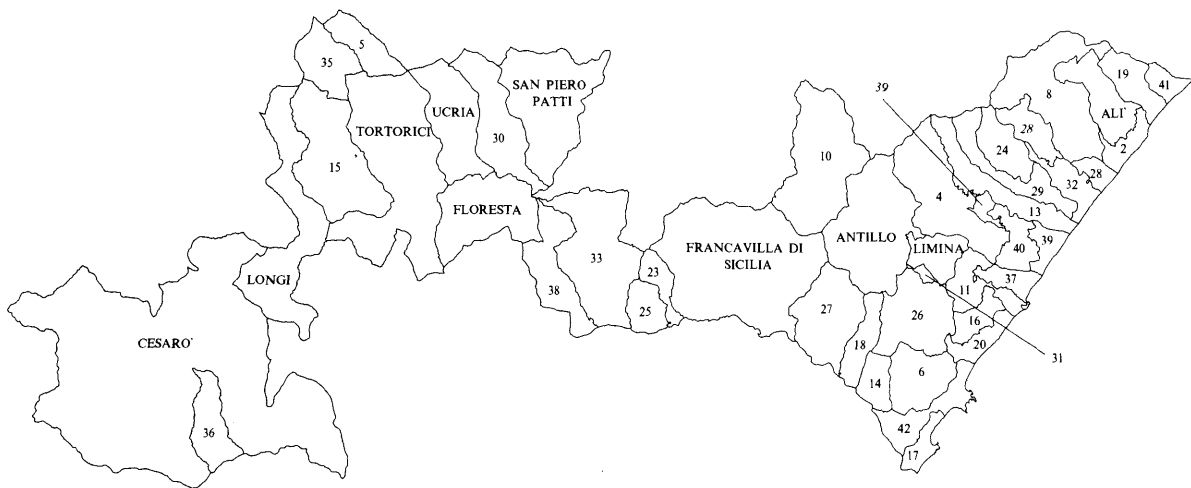




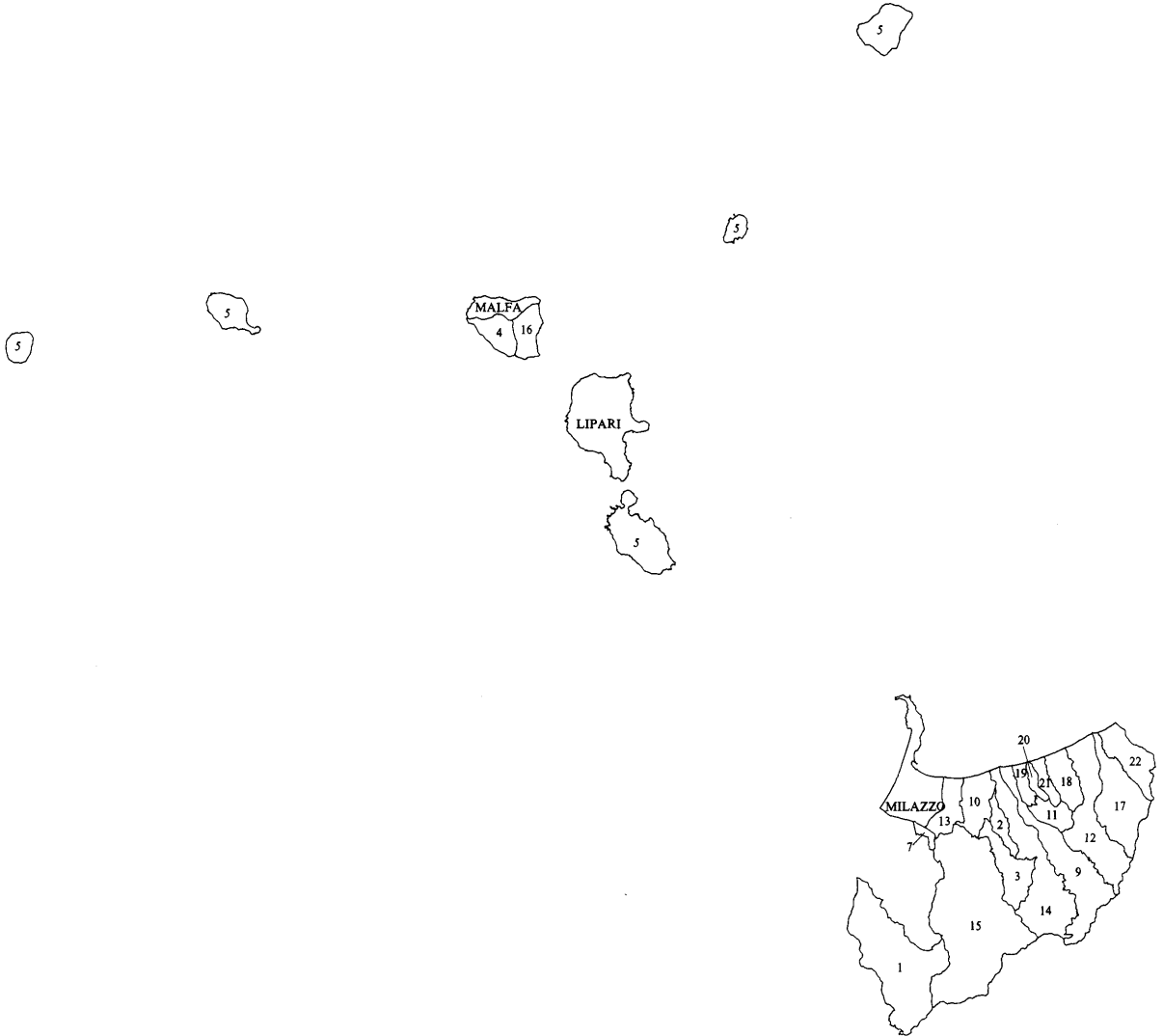
N.O.	DENOMINAZIONE	ABIT.	PRO.	N.O.	DENOMINAZIONE	ABIT.	PRO.	N.O.	DENOMINAZIONE	ABIT.	PRO.
1	ME (CASTEL GONZAGA)	19906	ME	3	ME (DEI BASILIANI)	2792	ME	6	ME (SAN LEONE)	32319	ME
2	ME (CENTRO STORICO DINA E CLARENZA)	20967	ME	4	ME (MONTEMARE)	4437	ME	7	ME (SAN SALVATORE DEI GRECI)	21600	ME
				5	ME (PELORO)	16854	ME				



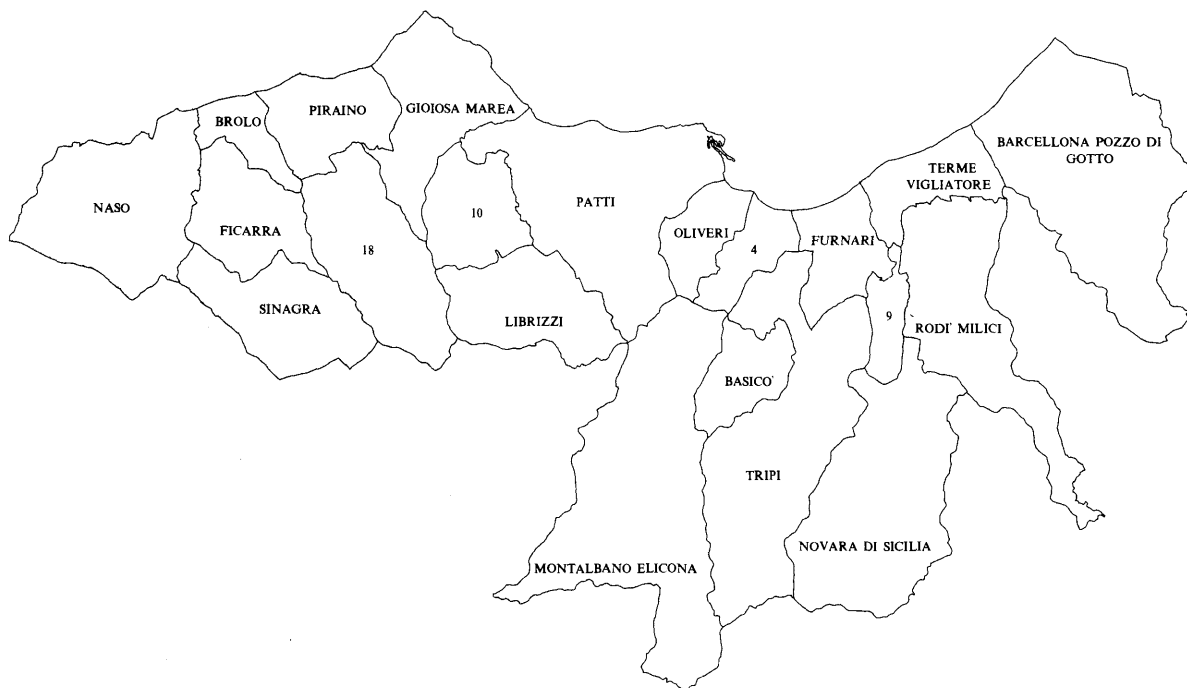
N.O.	DENOMINAZIONE	ABIT.	PRO.	N.O.	DENOMINAZIONE	ABIT.	PRO.	N.O.	DENOMINAZIONE	ABIT.	PRO.
1	ME (DELLA CALISPERA)	24770	ME	4	ME (NORMANNO)	8420	ME	7	ME (SANTO STEFANO)	8513	ME
2	ME (GAZZI)	25677	ME	5	ME (PILIERI)	5243	ME				
3	ME (MATA E GRIFONE)	28619	ME	6	ME (SAN PANTALEONE)	11576	ME				



N.O.	DENOMINAZIONE	ABIT.	PRO.	N.O.	DENOMINAZIONE	ABIT.	PRO.	N.O.	DENOMINAZIONE	ABIT.	PRO.
1	ALI'	1050	ME	16	GALLODORO	474	ME	31	ROCCAFIORITA	266	ME
2	ALI' TERME	2425	ME	17	GIARDINI-NAXOS	8640	ME	32	ROCCALUMERA	4050	ME
3	ANTILLO	1279	ME	18	GRANITI	1621	ME	33	ROCCELLA VALDEMONE	990	ME
4	CASALVECCHIO SICULO	1447	ME	19	ITALA	1813	ME	34	SAN PIERO PATTI	3938	ME
5	CASTELL'UMBERTO	3915	ME	20	LETOJANNI	2283	ME	35	SAN SALVATORE DI FITALIA	1954	ME
6	CASTELMOLA	1123	ME	21	LIMINA	1141	ME	36	SAN TEODORO	1689	ME
7	CESARO'	3280	ME	22	LONGI	1784	ME	37	SANT'ALESSIO SICULO	1352	ME
8	FIUMEDINISI	1912	ME	23	MALVAGNA	1190	ME	38	SANTA DOMENICA VITTORIA	1246	ME
9	FLORESTA	923	ME	24	MANDANICI	843	ME	39	SANTA TERESA DI RIVA	7824	ME
10	FONDACHELLI-FANTINA	1643	ME	25	MOIO ALCANTARA	889	ME	40	SAVOCA	1518	ME
11	FORZA D'AGRO'	948	ME	26	MONGIUFFI MELIA	975	ME	41	SCALETTA ZANCLEA	2677	ME
12	FRANCAVILLA DI SICILIA	5096	ME	27	MOTTA CAMASTRA	965	ME	42	TAORMINA	10120	ME
13	FURCI SICULO	3321	ME	28	NIZZA DI SICILIA	3539	ME	43	TORTORICI	8484	ME
14	GAGGI	2384	ME	29	PAGLIARA	1428	ME	44	UCRIA	1646	ME
15	GALATI MAMERTINO	3419	ME	30	RACCUJA	1692	ME				



N.O.	DENOMINAZIONE	ABIT.	PRO.	N.O.	DENOMINAZIONE	ABIT.	PRO.	N.O.	DENOMINAZIONE	ABIT.	PRO.
1	CASTROREALE	3126	ME	9	MONFORTE SAN GIORGIO	3226	ME	17	SAPONARA	3945	ME
2	CONDRO'	519	ME	10	PACE DEL MELA	5471	ME	18	SPADAFORA	5119	ME
3	GUALTIERI SICAMINO'	2357	ME	11	ROCCAVALDINA	1259	ME	19	TORREGROTTA	6052	ME
4	LENI	682	ME	12	ROMETTA	6113	ME	20	VALDINA	1292	ME
5	LIPARI	10382	ME	13	SAN FILIPPO DEL MELA	6606	ME	21	VENETICO	3497	ME
6	MALFA	871	ME	14	SAN PIER NICETO	3122	ME	22	VILLAFRANCA TIRRENA	7372	ME
7	MERÌ	1984	ME	15	SANTA LUCIA DEL MELA	4858	ME				
8	MILAZZO	31541	ME	16	SANTA MARINA SALINA	848	ME				



N.O.	DENOMINAZIONE	ABIT.	PRO.	N.O.	DENOMINAZIONE	ABIT.	PRO.	N.O.	DENOMINAZIONE	ABIT.	PRO.
1	BARCELLONA POZZO DI GOTTO	40544	ME	8	LIBRIZZI	2161	ME	15	PATTI	12959	ME
2	BASICO'	904	ME	9	MAZZARRA' SANT'ANDREA	1918	ME	16	PIRAINO	3734	ME
3	BROLO	5072	ME	10	MONTAGNAREALE	1841	ME	17	RODI' MILICI	2334	ME
4	FALCONE	2856	ME	11	MONTALBANO ELICONA	3477	ME	18	SANT'ANGELO DI BROLO	4376	ME
5	FICARRA	2020	ME	12	NASO	4741	ME	19	SINAGRA	3173	ME
6	FURNARI	3457	ME	13	NOVARA DI SICILIA	2197	ME	20	TERME VIGLIATORE	5941	ME
7	GIOIOSA MAREA	6867	ME	14	OLIVERI	2083	ME	21	TRIPÌ	1225	ME



N.O.	DENOMINAZIONE	ABIT.	PRO.	N.O.	DENOMINAZIONE	ABIT.	PRO.	N.O.	DENOMINAZIONE	ABIT.	PRO.
1	ACQUEDOLCI	5122	ME	11	MISTRETTA	6195	ME	21	CATENANUOVA	5073	EN
2	ALCARA LI FUSI	3079	ME	12	MOTTA D'AFERMO	1158	ME	22	CENTURIPPE	6612	EN
3	CAPIZZI	3797	ME	13	PETTINEO	1689	ME	23	CERAMI	3100	EN
4	CAPO D'ORLANDO	11948	ME	14	REITANO	1062	ME	24	GAGLIANO CASTELFERRATO	4173	EN
5	CAPRI LEONE	3459	ME	15	SAN FRATELLO	5055	ME	25	NICOSIA	15029	EN
6	CARONIA	4116	ME	16	SAN MARCO D'ALUNZIO	2396	ME	26	REGALBUTO	7981	EN
7	CASTEL DI LUCIO	1751	ME	17	SANT'AGATA DI MILITELLO	12796	ME	27	SPERLINGA	1065	EN
8	FRAZZANO'	1203	ME	18	SANTO STEFANO DI CAMASTRA	5194	ME	28	TROINA	10406	EN
9	MILITELLO ROSMARINO	1552	ME	19	TORRENOVA	3414	ME				
10	MIRTO	1244	ME	20	TUSA	3630	ME				

CAMERA DEI DEPUTATI - Circoscrizione SICILIA 2

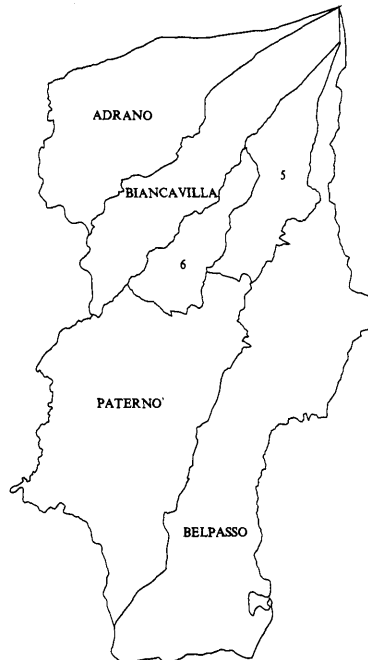
Collegio n. 7 (abitanti n. 132.743)



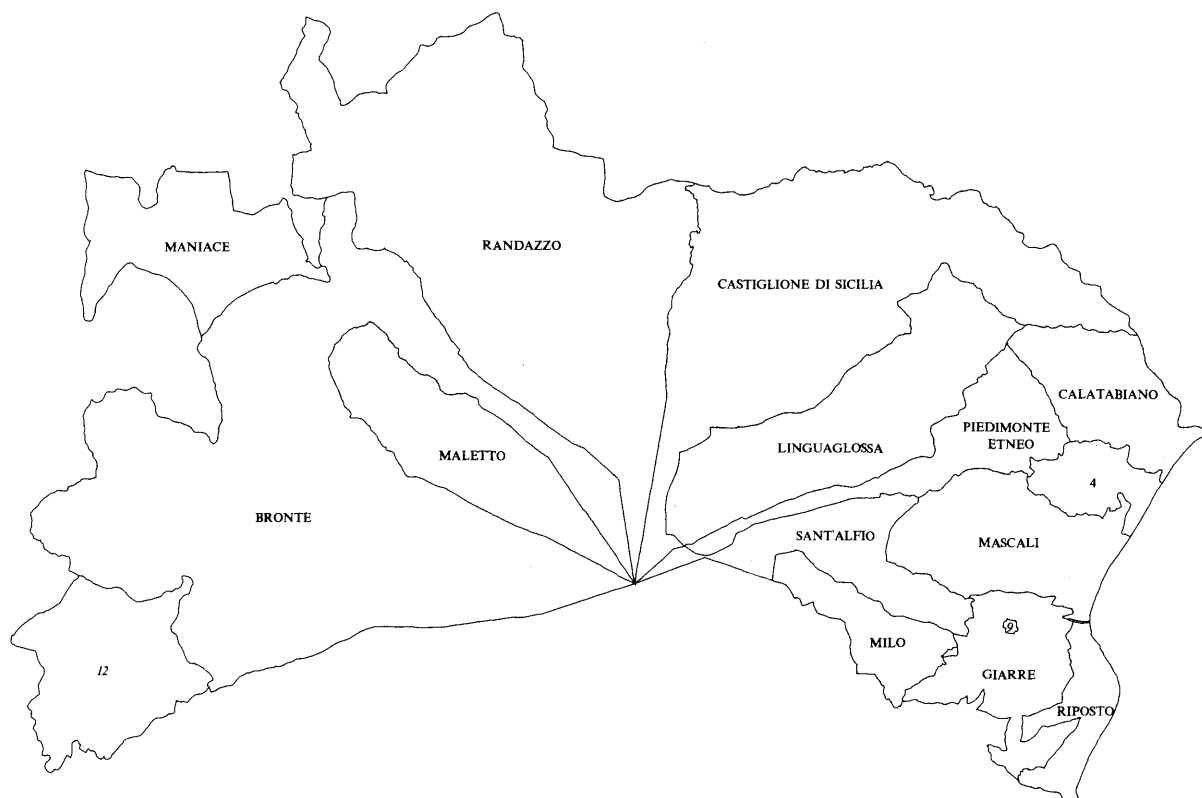
N.O.	DENOMINAZIONE	ABIT.	PRO.	N.O.	DENOMINAZIONE	ABIT.	PRO.	N.O.	DENOMINAZIONE	ABIT.	PRO.
1	AGIRA	9150	EN	5	CALASCIBETTA	5014	EN	9	PIAZZA ARMERINA	22355	EN
2	AIDONE	7275	EN	6	ENNA	28273	EN	10	PIETRAPERZIA	8015	EN
3	ASSORO	5319	EN	7	LEONFORTE	15147	EN	11	VALGUARNERA CAROPEPE	9171	EN
4	BARRAFRANCA	13667	EN	8	NISSORIA	3152	EN	12	VILLAROSA	6205	EN

CAMERA DEI DEPUTATI - Circoscrizione SICILIA 2

Collegio n. 8 (abitanti n. 128.079)



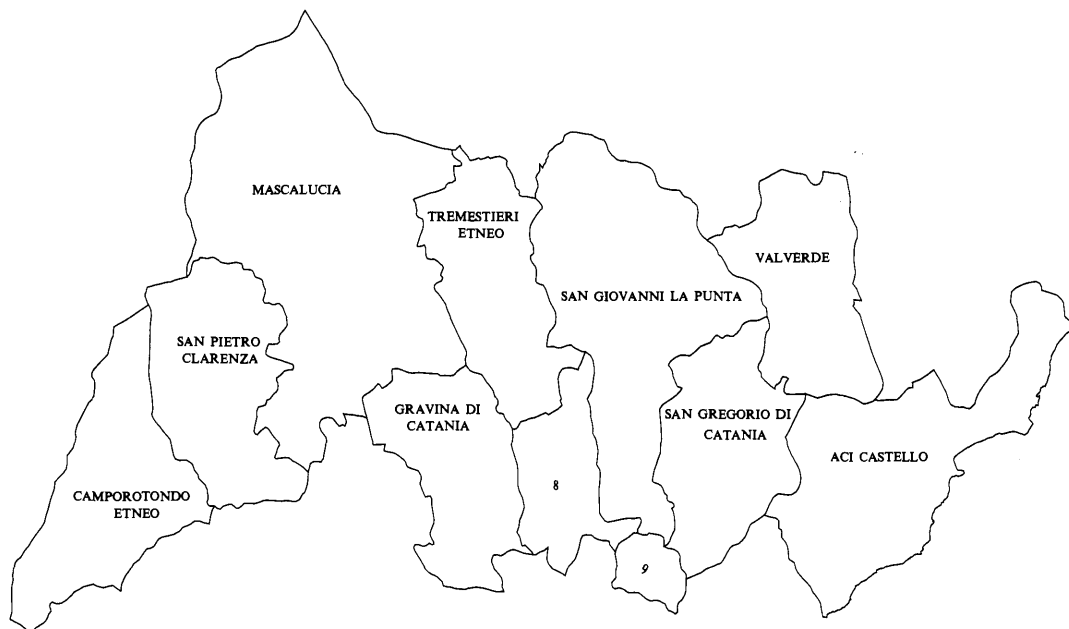
N.O.	DENOMINAZIONE	ABIT.	PRO.	N.O.	DENOMINAZIONE	ABIT.	PRO.	N.O.	DENOMINAZIONE	ABIT.	PRO.
1	ADRANO	32717	CT	3	BIANCAVILLA	22226	CT	5	RAGALNA	2591	CT
2	BELPASSO	19183	CT	4	PATERNO	44266	CT	6	SANTA MARIA DI LICODIA	7096	CT



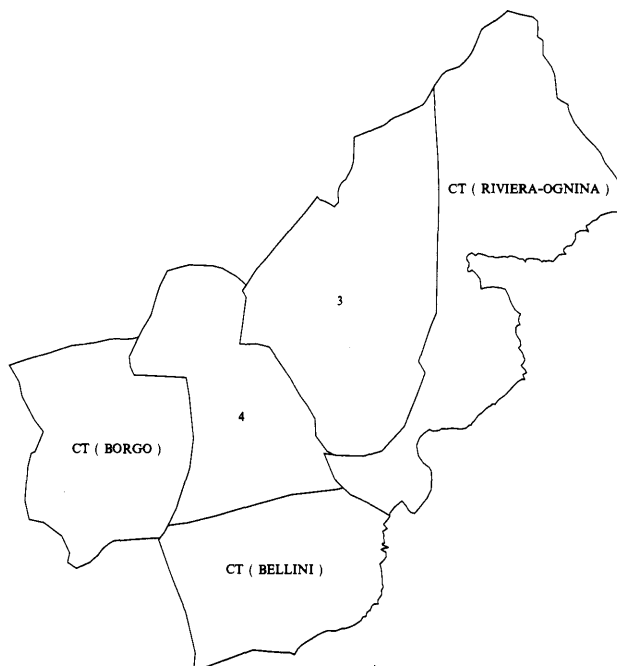
N.O.	DENOMINAZIONE	ABIT.	PRO.	N.O.	DENOMINAZIONE	ABIT.	PRO.	N.O.	DENOMINAZIONE	ABIT.	PRO.
1	BRONTE	18689	CT	6	LINGUAGLOSSA	5393	CT	11	PIEDIMONTE ETNEO	3886	CT
2	CALATABIANO	5713	CT	7	MALETTO	4254	CT	12	RANDAZZO	11550	CT
3	CASTIGLIONE DI SICILIA	4551	CT	8	MANIACE	3101	CT	13	RIPOSTO	14048	CT
4	FIUMEFREDDO DI SICILIA	9046	CT	9	MASCALI	9779	CT	14	SANT'ALFIO	1666	CT
5	GIARRE	26853	CT	10	MILO	1126	CT				



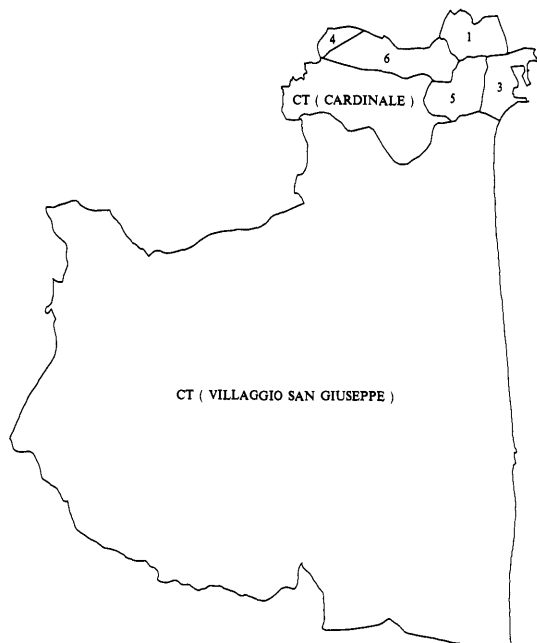
N.O.	DENOMINAZIONE	ABIT.	PRO.	N.O.	DENOMINAZIONE	ABIT.	PRO.	N.O.	DENOMINAZIONE	ABIT.	PRO.
1	ACI BONACCORSI	2360	CT	5	NICOLOSI	5365	CT	9	VIAGRANDE	5688	CT
2	ACI CATENA	20760	CT	6	PEDARA	8034	CT	10	ZAFFERANA ETNEA	7361	CT
3	ACI SANTANTONIO	12459	CT	7	SANTA VENERINA	6972	CT				
4	ACIREALE	46199	CT	8	TRECASTAGNI	6960	CT				



N.O.	DENOMINAZIONE	ABIT.	PRO.	N.O.	DENOMINAZIONE	ABIT.	PRO.	N.O.	DENOMINAZIONE	ABIT.	PRO.
1	ACI CASTELLO	17927	CT	5	SAN GIOVANNI LA PUNTA	18858	CT	9	TREMESTIERI ETNEO	16695	CT
2	CAMPOROTONDO ETNEO	2066	CT	6	SAN GREGORIO DI CATANIA	9169	CT	10	VALVERDE	5717	CT
3	GRAVINA DI CATANIA	26627	CT	7	SAN PIETRO CLARENZA	4025	CT				
4	MASCALUCIA	19286	CT	8	SANT'AGATA LI BATTIATI	10856	CT				



N.O.	DENOMINAZIONE	ABIT.	PRO.	N.O.	DENOMINAZIONE	ABIT.	PRO.	N.O.	DENOMINAZIONE	ABIT.	PRO.
1	CT (BELLINI)	20199	CT	3	CT (PICANELLO-VILLAGGIO DUSMET -NUOVALUCELLO)	26524	CT	4	CT (RAFFAELLO SANZIO)	24418	CT
2	CT (BORGO)	25574	CT					5	CT (RIVIERA-OGNINA)	20850	CT



N.O.	DENOMINAZIONE	ABIT.	PRO.	N.O.	DENOMINAZIONE	ABIT.	PRO.	N.O.	DENOMINAZIONE	ABIT.	PRO.
1	CT (CAPPUCINI-CENTRO STORICO)	23475	CT	4	CT (MONTE PO)	4769	CT	7	CT (VILLAGGIO SAN GIUSEPPE)	17510	CT
2	CT (CARDINALE)	33810	CT	5	CT (SAN CRISTOFORO)	19165	CT				
3	CT (CIVITA-SS. ANGELI CUSTODI-PLAIA)	12762	CT	6	CT (SAN LEONE-NESIMA INFERIORE)	19816	CT				



N.O.	DENOMINAZIONE	ABIT.	PRO.	N.O.	DENOMINAZIONE	ABIT.	PRO.	N.O.	DENOMINAZIONE	ABIT.	PRO.
1	CT (BARRIERA-CANALICCHIO)	21426	CT	4	CT (SAN GIOVANNI GALERMO)	14047	CT	7	MOTTA SANT'ANASTASIA	8716	CT
2	CT (CIBALI-TRAPPETO-SANTA SOFIA)	24358	CT	5	CT (XXXI MAGGIO)	16122	CT				
3	CT (NESIMA SUPERIORE)	8250	CT	6	MISTERBIANCO	40785	CT				

CAMERA DEI DEPUTATI - Circoscrizione SICILIA 2

Collegio n. 15 (abitanti n. 113.245)



N.O.	DENOMINAZIONE	ABIT.	PRO.	N.O.	DENOMINAZIONE	ABIT.	PRO.	N.O.	DENOMINAZIONE	ABIT.	PRO.
1	CALTAGIRONE	36898	CT	5	MINEO	5888	CT	9	RAMACCA	10383	CT
2	CASTEL DI IUDICA	5219	CT	6	MIRABELLA IMBACCARI	9434	CT	10	SAN CONO	3780	CT
3	GRAMMICHELE	13609	CT	7	PALAGONIA	15535	CT	11	SAN MICHELE DI GANZARIA	4766	CT
4	MAZZARRONE	3542	CT	8	RADDUSA	4191	CT				

CAMERA DEI DEPUTATI - Circoscrizione SICILIA 2

Collegio n. 16 (abitanti n. 126.081)



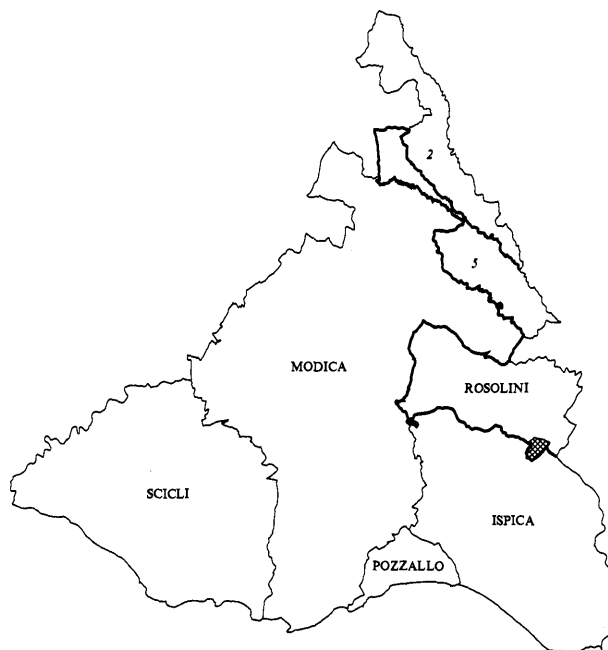
N.O.	DENOMINAZIONE	ABIT.	PRO.	N.O.	DENOMINAZIONE	ABIT.	PRO.	N.O.	DENOMINAZIONE	ABIT.	PRO.
1	AUGUSTA	34189	SR	4	LENTINI	27764	SR	7	SORTINO	9245	SR
2	CARLENTINI	16946	SR	5	MELILLI	11656	SR				
3	FRANCOFONTE	14815	SR	6	PRIOLO GARGALLO	11466	SR				



N.O.	DENOMINAZIONE	ABIT.	PRO.	N.O.	DENOMINAZIONE	ABIT.	PRO.	N.O.	DENOMINAZIONE	ABIT.	PRO.
1	SIRACUSA	125941	SR								



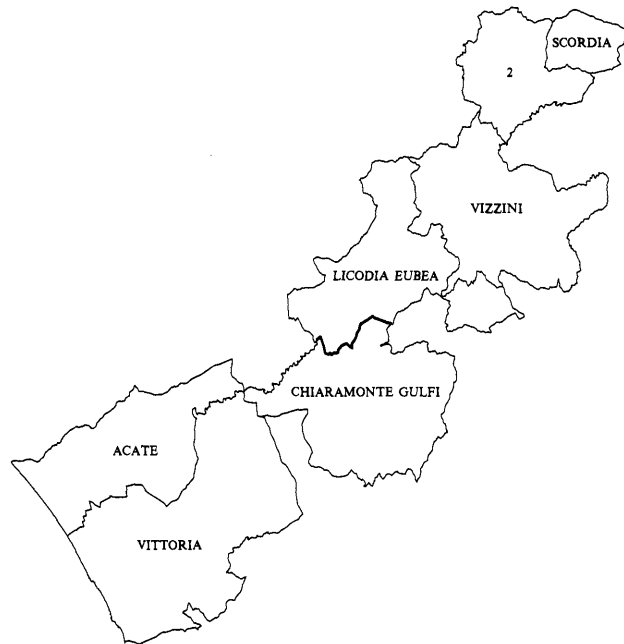
N.O.	DENOMINAZIONE	ABIT.	PRO.	N.O.	DENOMINAZIONE	ABIT.	PRO.	N.O.	DENOMINAZIONE	ABIT.	PRO.
1	AVOLA	31322	SR	5	CASSARO	989	SR	9	PACHINO	21394	SR
2	BUCCHERI	2755	SR	6	FERLA	3029	SR	10	PALAZZOLO ACREIDE	9097	SR
3	BUSCEMI	1292	SR	7	FLORIDIA	19726	SR	11	PORTOPALO DI CAPO PASSERO	3211	SR
4	CANICATTINI BAGNI	7535	SR	8	NOTO	21704	SR	12	SOLARINO	7252	SR



N.O.	DENOMINAZIONE	ABIT.	PRO.	N.O.	DENOMINAZIONE	ABIT.	PRO.	N.O.	DENOMINAZIONE	ABIT.	PRO.
1	ISPICA	14629	RG	3	POZZALLO	17176	RG	5	ROSOLINI	20686	SR
2	MODICA	50529	RG	4	SCICLI	25255	RG				



N.O.	DENOMINAZIONE	ABIT.	PRO.	N.O.	DENOMINAZIONE	ABIT.	PRO.	N.O.	DENOMINAZIONE	ABIT.	PRO.
1	COMISO	28906	RG	3	MONTEROSSO ALMO	3503	RG	5	SANTA CROCE CAMERINA	7445	RG
2	GIARRATANA	3411	RG	4	RAGUSA	67335	RG				



N.O.	DENOMINAZIONE	ABIT.	PRO.	N.O.	DENOMINAZIONE	ABIT.	PRO.	N.O.	DENOMINAZIONE	ABIT.	PRO.
1	LICODIA EUBEA	3056	CT	4	VIZZINI	8698	CT	7	VITTORIA	55280	RG
2	MILITELLO IN VAL DI CATANIA	10185	CT	5	ACATE	7640	RG				
3	SCORDIA	16787	CT	6	CHIARAMONTE GULFI	8424	RG				

SARDEGNA

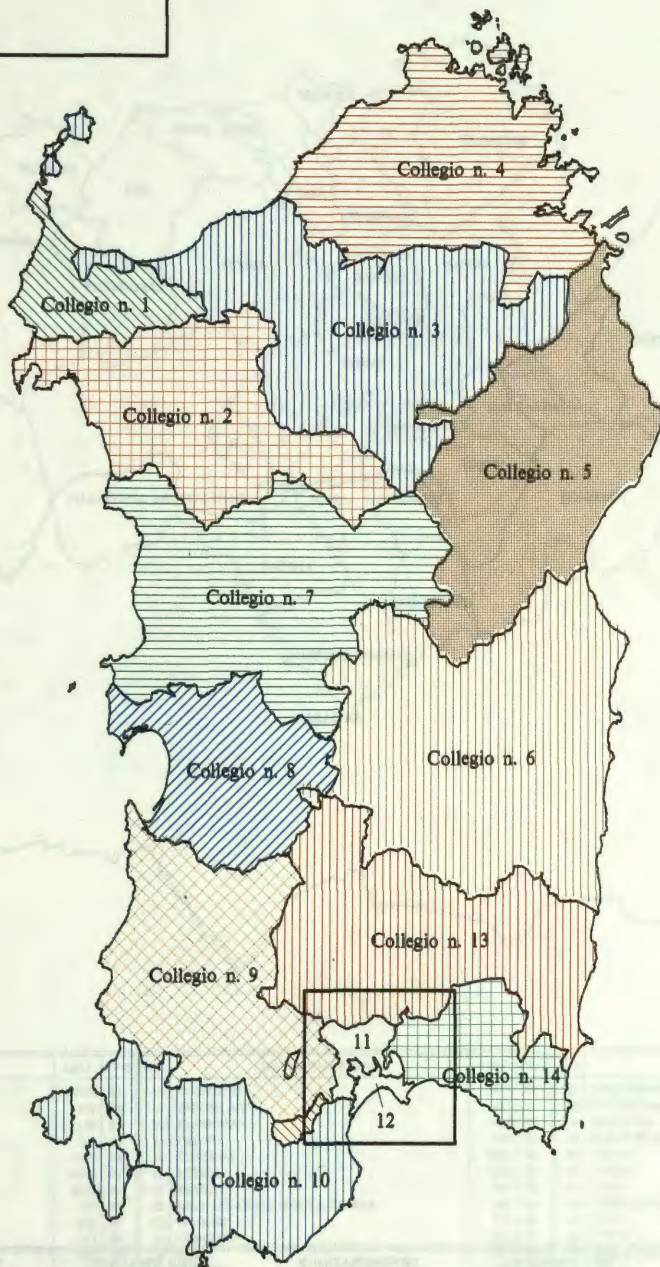
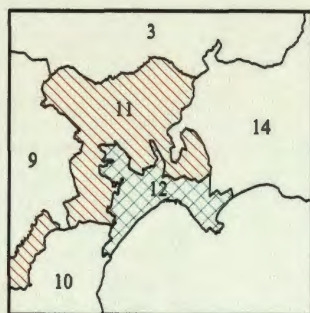
CAMERA DEI DEPUTATI - Circoscrizione SARDEGNA

Numero di seggi spettanti: 18

di cui in collegi uninominali: 14

Numero del collegio	Popolazione al censimento 1991	Scostamento dalla media		Numero di comuni	Composizione della popolazione del collegio per provincia (%)
		popolazione	%		
1	123.453	5.721 +	4,85 +	2	SS (100,0)
2	107.628	10.104 -	8,58 -	37	SS (100,0)
3	114.835	2.897 -	2,46 -	31	SS (100,0)
4	108.988	3.744 -	7,42 -	19	SS (100,0)
5	110.399	7.333 -	6,22 -	23	NU (100,0)
6	106.204	11.528 -	9,79 -	51	NU (100,0)
7	106.185	11.547 -	9,80 -	58	NU (53,1) OR (46,9)
8	107.174	10.558 -	8,96 -	46	OR (100,0)
9	128.338	10.606 +	9,00 +	20	CA (100,0)
10	123.241	10.509 +	8,92 +	23	CA (100,0)
11	127.171	9.439 +	8,01 +	5	CA (100,0)
12	123.419	5.687 +	4,83 +	1	CA (100,0)
13	128.985	11.253 +	9,55 +	50	CA (100,0)
14	127.228	9.496 +	8,06 +	10	CA (100,0)
Totale	1.648.248				
Media	117.732				
Comuni della circoscrizione				375	

CAMERA DEI DEPUTATI - Circoscrizione SARDEGNA





N.O.	DENOMINAZIONE	ABIT.	PRO.	N.O.	DENOMINAZIONE	ABIT.	PRO.	N.O.	DENOMINAZIONE	ABIT.	PRO.
1	SASSARI	122339	SS	2	STINTINO	1114	SS				



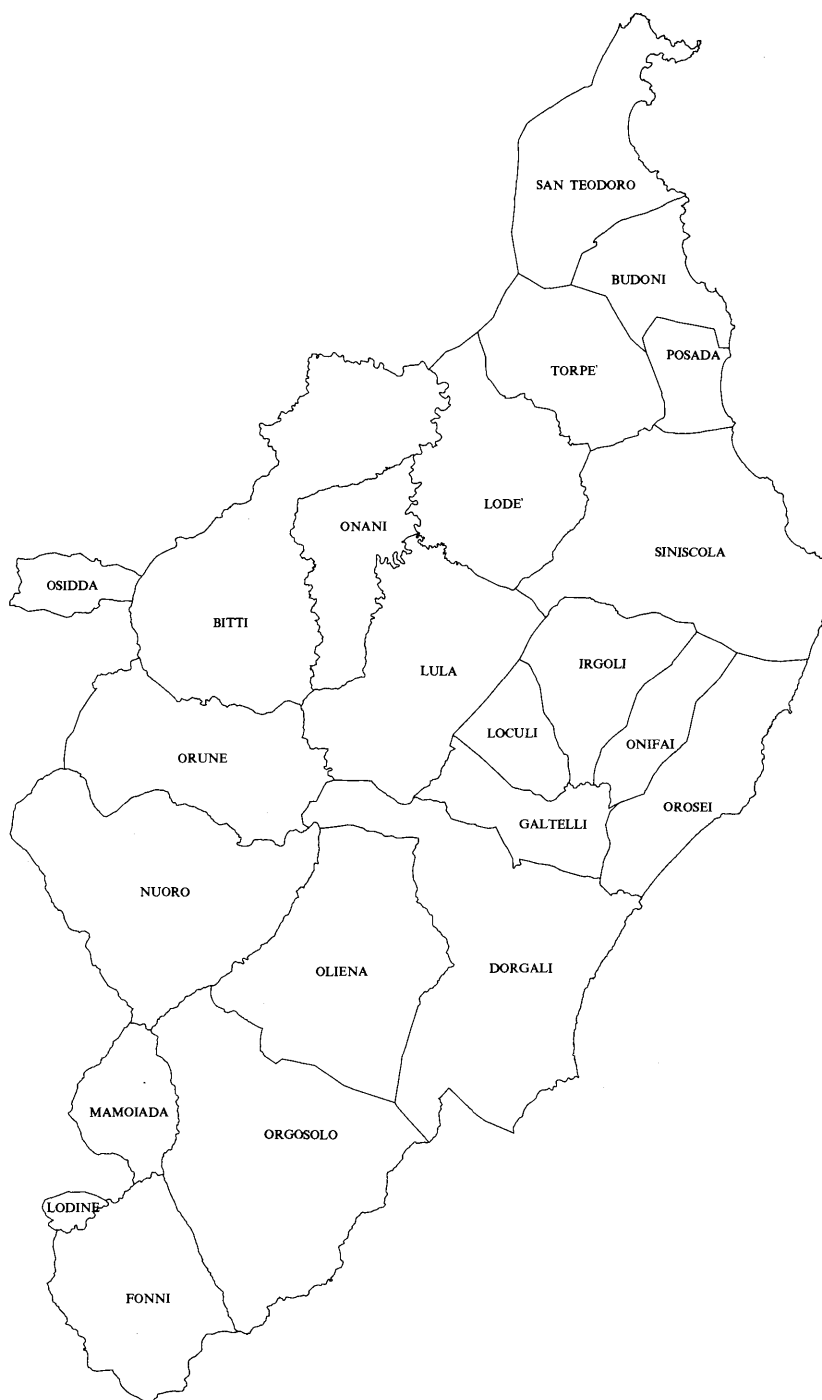
N.O.	DENOMINAZIONE	ABIT.	PRO.	N.O.	DENOMINAZIONE	ABIT.	PRO.	N.O.	DENOMINAZIONE	ABIT.	PRO.
1	ALGHERO	39026	SS	14	COSSOINE	1077	SS	27	POZZOMAGGIORE	3266	SS
2	ANELA	939	SS	15	ESPORLATU	485	SS	28	PUTIFIGARI	736	SS
3	BANARI	756	SS	16	FLORINAS	1640	SS	29	ROMANA	686	SS
4	BESSUDE	509	SS	17	GIAVE	758	SS	30	SEMESTENE	296	SS
5	BONNANARO	1198	SS	18	ILLORAI	1231	SS	31	SILIGO	1142	SS
6	BONO	4061	SS	19	ITTIRI	9267	SS	32	THIESI	3344	SS
7	BONORVA	4632	SS	20	MARA	927	SS	33	TISSI	1499	SS
8	BORUTTA	377	SS	21	MONTELEONE ROCCA DORIA	140	SS	34	TORRALBA	1121	SS
9	BOTTIDDA	825	SS	22	MUROS	775	SS	35	URI	2961	SS
10	BURGOS	1107	SS	23	OLMEDO	2591	SS	36	USINI	3625	SS
11	CARGEGHE	622	SS	24	OSSI	5607	SS	37	VILLANOVA MONTELEONE	2774	SS
12	CHEREMULE	558	SS	25	PADRIA	918	SS				
13	CODRONGIANOS	1291	SS	26	PLOAGHE	4861	SS				



N.O.	DENOMINAZIONE	ABIT.	PRO.	N.O.	DENOMINAZIONE	ABIT.	PRO.	N.O.	DENOMINAZIONE	ABIT.	PRO.
1	ALA' DEI SARDI	2052	SS	12	LAERRU	1115	SS	23	PERFUGAS	2489	SS
2	ARDARA	839	SS	13	MARTIS	665	SS	24	PORTO TORRES	21264	SS
3	BENETUTTI	2292	SS	14	MONTI	2698	SS	25	SANTA MARIA COGHINAS	1466	SS
4	BERCHIDDA	3353	SS	15	MORES	2211	SS	26	SEDINI	1543	SS
5	BUDDUSO'	6367	SS	16	NUGHEDU DI SAN NICOLO'	1173	SS	27	SENNORI	7252	SS
6	BULTEI	1370	SS	17	NULE	1719	SS	28	SORSO	13398	SS
7	BULZI	689	SS	18	NULVI	3078	SS	29	TERGU	530	SS
8	CASTELSARDO	5236	SS	19	OSCHIRI	3900	SS	30	TULA	1709	SS
9	CHIARAMONTI	1997	SS	20	OSILO	3847	SS	31	VALLEDORIA	3551	SS
10	ERULA	787	SS	21	OZIERI	11830	SS				
11	ITTIREDDU	643	SS	22	PATTADA	3772	SS				



N.O.	DENOMINAZIONE	ABIT.	PRO.	N.O.	DENOMINAZIONE	ABIT.	PRO.	N.O.	DENOMINAZIONE	ABIT.	PRO.
1	AGGIUS	1787	SS	8	LA MADDALENA	11048	SS	15	SANTA TERESA GALLURA	4024	SS
2	AGLIENTU	1102	SS	9	LOIRI PORTO SAN PAOLO	2014	SS	16	TELLI	1922	SS
3	ARZACHENA	9435	SS	10	LUOGOSANTO	1875	SS	17	TEMPIO PAUSANIA	13899	SS
4	BADESI	1860	SS	11	LURAS	2762	SS	18	TRINITA D'AGULTU E VIGNOLA	1971	SS
5	BORTIGIADAS	987	SS	12	OLBIA	41095	SS	19	VIDDALBA	1781	SS
6	CALANGIANUS	4679	SS	13	PALAU	3169	SS				
7	GOLFO ARANCI	1942	SS	14	SANT'ANTONIO DI GALLURA	1636	SS				



N.O.	DENOMINAZIONE	ABIT.	PRO.	N.O.	DENOMINAZIONE	ABIT.	PRO.	N.O.	DENOMINAZIONE	ABIT.	PRO.
1	BITTI	3928	NU	9	LODINE	352	NU	17	OROSEI	5264	NU
2	BUDONI	3650	NU	10	LULA	1791	NU	18	ORUNE	3279	NU
3	DORGALI	8035	NU	11	MAMOIADA	2633	NU	19	OSIDDA	299	NU
4	FONNI	4654	NU	12	NUORO	37527	NU	20	POSADA	2057	NU
5	GALTELLI	2299	NU	13	OLIENA	7724	NU	21	SAN TEODORO	2507	NU
6	IRGOLI	2269	NU	14	ONANI	539	NU	22	SINISCOLA	10377	NU
7	LOCULI	558	NU	15	ONIFAI	746	NU	23	TORPE	2667	NU
8	LODE'	2465	NU	16	ORGOSOLO	4779	NU				



N.O.	DENOMINAZIONE	ABIT.	PRO.	N.O.	DENOMINAZIONE	ABIT.	PRO.	N.O.	DENOMINAZIONE	ABIT.	PRO.
1	ARITZO	1692	NU	18	GIRASOLE	810	NU	35	SADALI	1206	NU
2	ARZANA	2940	NU	19	ILBONO	2388	NU	36	SERRI	816	NU
3	ATZARA	1332	NU	20	ISILI	3241	NU	37	SEUI	1805	NU
4	AUSTIS	1054	NU	21	JERZU	3568	NU	38	SEULO	1076	NU
5	BARI SARDO	3996	NU	22	LACONI	2459	NU	39	SORGONO	2072	NU
6	BAUNEI	4071	NU	23	LANUSEI	6356	NU	40	TALANA	1215	NU
7	BELVI	803	NU	24	LOCERI	1459	NU	41	TERTENIA	3735	NU
8	CARDEDU	1426	NU	25	LOTZORAI	2046	NU	42	TETI	866	NU
9	DESULO	3213	NU	26	MEANA SARDO	2157	NU	43	TIANA	626	NU
10	ELINI	526	NU	27	NURAGUS	1069	NU	44	TONARA	2518	NU
11	ESCALAPLANO	2742	NU	28	NURALLAO	1448	NU	45	TORTOLI	9128	NU
12	ESCOLCA	759	NU	29	NURRI	2715	NU	46	TRIEI	1204	NU
13	ESTERZILI	950	NU	30	ORROLI	3084	NU	47	ULASSAI	1732	NU
14	GADONI	1153	NU	31	ORTUERI	1597	NU	48	URZULEI	1513	NU
15	GAIRO	1716	NU	32	OSINI	1131	NU	49	USSASSAI	873	NU
16	GENONI	1103	NU	33	OVODDA	1783	NU	50	VILLAGRANDE STRISAILI	3761	NU
17	GERGEI	1587	NU	34	PERDASDEFOGU	2544	NU	51	VILLANOVA TULO	1140	NU



N.O.	DENOMINAZIONE	ABIT.	PRO.	N.O.	DENOMINAZIONE	ABIT.	PRO.	N.O.	DENOMINAZIONE	ABIT.	PRO.
1	BIRORI	557	NU	21	SAGAMA	254	NU	41	NEONELI	832	OR
2	BOLOTANA	3625	NU	22	SARULE	2016	NU	42	NORBELLO	1192	OR
3	BORORE	2531	NU	23	SILANUS	2516	NU	43	NUGHEDU SANTA VITTORIA	590	OR
4	BORTIGALI	1723	NU	24	SINDIA	2233	NU	44	PAULILATINO	2688	OR
5	BOSA	8518	NU	25	SUNI	1299	NU	45	RIOLA SARDO	2143	OR
6	DUALCHI	817	NU	26	TINNURA	253	NU	46	SAMUGHEO	3741	OR
7	FLUSSIO	533	NU	27	ABBASANTA	2640	OR	47	SAN VERO MILIS	2419	OR
8	GAVOI	3021	NU	28	AIDOMAGGIORE	617	OR	48	SANTU LUSSURGIU	2908	OR
9	LEI	696	NU	29	ALLAI	466	OR	49	SCANO DI MONTIFERRO	1912	OR
10	MACOMER	11424	NU	30	ARDAULI	1352	OR	50	SEDILO	2676	OR
11	MAGOMADAS	663	NU	31	BAULADU	685	OR	51	SENEGHE	2051	OR
12	MODOLO	222	NU	32	BIDONI	188	OR	52	SENNARIOLO	204	OR
13	MONTRESTA	802	NU	33	BONARCADO	1762	OR	53	SODDI	184	OR
14	NORAGUGUME	424	NU	34	BORONEDDU	209	OR	54	SORRADILE	588	OR
15	OLLOLAI	1800	NU	35	BUSACHI	1836	OR	55	TADASUNI	216	OR
16	OLZAI	1162	NU	36	CUGLIERI	3401	OR	56	TRAMATZA	1005	OR
17	ONIFERI	1003	NU	37	FORDONGIANUS	1176	OR	57	TRESNURAGHES	1380	OR
18	ORANI	3212	NU	38	GHILARZA	4663	OR	58	ULA TIRSO	687	OR
19	OROTELLI	2484	NU	39	MILIS	1694	OR				
20	OTTANA	2601	NU	40	NARBOLIA	1691	OR				



N.O.	DENOMINAZIONE	ABIT.	PRO.	N.O.	DENOMINAZIONE	ABIT.	PRO.	N.O.	DENOMINAZIONE	ABIT.	PRO.
1	ALBAGIARA	310	OR	17	MOGORO	5029	OR	33	SIMALA	467	OR
2	ALES	1691	OR	18	MORGONGIORI	1037	OR	34	SIMAXIS	2173	OR
3	ARBOREA	3785	OR	19	NURACHI	1533	OR	35	SINI	679	OR
4	ASSOLO	544	OR	20	NURECI	486	OR	36	SIRIS	261	OR
5	ASUNI	517	OR	21	OLLASTRA	1267	OR	37	SOLARUSSA	2629	OR
6	BARADILI	119	OR	22	ORISTANO	30990	OR	38	TERRALBA	10336	OR
7	BARATILI SAN PIETRO	1203	OR	23	PALMAS ARBOREA	1240	OR	39	URAS	3377	OR
8	BARESSA	962	OR	24	PAU	413	OR	40	USELLUS	993	OR
9	CABRAS	8994	OR	25	POMPU	324	OR	41	VILLA SANT'ANTONIO	521	OR
10	CURCURIS	325	OR	26	RUINAS	934	OR	42	VILLA VERDE	459	OR
11	GONNOSCODINA	550	OR	27	SAN NICOLO' D'ARCIDANO	2869	OR	43	VILLANOVA TRUSCHEDU	351	OR
12	GONNOSNO'	1006	OR	28	SANTA GIUSTA	3945	OR	44	VILLAURBANA	1937	OR
13	GONNOSTRAMATZA	973	OR	29	SENIS	674	OR	45	ZEDDIANI	1126	OR
14	MARRUBIU	4953	OR	30	SIAMAGGIORE	936	OR	46	ZERFALIU	1196	OR
15	MASULLAS	1238	OR	31	SIAMANNA	859	OR				
16	MOGORELLA	551	OR	32	SIAPICCIA	412	OR				



N.O.	DENOMINAZIONE	ABIT.	PRO.	N.O.	DENOMINAZIONE	ABIT.	PRO.	N.O.	DENOMINAZIONE	ABIT.	PRO.
1	ARBUS	7596	CA	8	GUSPINI	13380	CA	15	UTA	6317	CA
2	BUGGERRU	1233	CA	9	IGLESIAS	30134	CA	16	VALLERMOSA	2092	CA
3	COLLINAS	1076	CA	10	MUSEI	1451	CA	17	VILLACIDRO	14984	CA
4	DECIMOPUTZU	4113	CA	11	PABILLONIS	3106	CA	18	VILLAMASSARGIA	3825	CA
5	DOMUSNOVAS	6926	CA	12	SAN GAVINO MONREALE	10119	CA	19	VILLANOVAFORRU	739	CA
6	FLUMINIMAGGIORE	3241	CA	13	SARDARA	4503	CA	20	VILLASPECIOSA	1753	CA
7	GONNOSFANADIGA	7320	CA	14	SILLIQUA	4430	CA				



N.O.	DENOMINAZIONE	ABIT.	PRO.	N.O.	DENOMINAZIONE	ABIT.	PRO.	N.O.	DENOMINAZIONE	ABIT.	PRO.
1	CALASETTA	2681	CA	9	NARCAO	3579	CA	17	SANT'ANTIOCO	12313	CA
2	CAPOTERRA	16428	CA	10	NUXIS	1834	CA	18	SANTADI	4061	CA
3	CARBONIA	32887	CA	11	PERDAXIUS	1516	CA	19	SARROCH	5379	CA
4	CARLOFORTE	6629	CA	12	PISCINAS	992	CA	20	TEULADA	4702	CA
5	DOMUS DE MARIA	1444	CA	13	PORTOSCUSO	5868	CA	21	TRATALIAS	1189	CA
6	GIBA	2286	CA	14	PULA	5857	CA	22	VILLA SAN PIETRO	1574	CA
7	GONNESA	5458	CA	15	SAN GIOVANNI SUERGIU	6342	CA	23	VILLAPERUCCIO	1160	CA
8	MASAINAS	1546	CA	16	SANT'ANNA ARRESI	2516	CA				



N.O.	DENOMINAZIONE	ABIT.	PRO.	N.O.	DENOMINAZIONE	ABIT.	PRO.	N.O.	DENOMINAZIONE	ABIT.	PRO.
1	ASSEMINI	20491	CA	4	CA (PIRRI)	29285	CA	7	ELMAS	7348	CA
2	CA (IS MIRRIONIS-BINGIA MATTA)	14377	CA	5	CA (SAN MICHELE-MULINU BECCIU)	16578	CA	8	SESTU	12182	CA
3	CA (MONSERRATO)	20578	CA	6	DECIMOMANNU	6332	CA				



N.O.	DENOMINAZIONE	ABIT.	PRO.	N.O.	DENOMINAZIONE	ABIT.	PRO.	N.O.	DENOMINAZIONE	ABIT.	PRO.
1	CA (C.E.P.-FONSARDA)	16311	CA	4	CA (P.ZZA REPUBBLICA-BONARIA -MONTE MIXI)	19746	CA	7	CA (SANT'ELIA-SARRULONI-LA PALMA)	14103	CA
2	CA (CASTELLO-MARINA-STAMPACE)	10439	CA	5	CA (SAN BENEDETTO)	18668	CA	8	CA (VILLANOVA-LA VEGA)	12357	CA
3	CA (GENNE RUXI-SAN GIULIANO -MONTE URPINO)	12539	CA	6	CA (SANT'AVENDRACE)	19256	CA				



N.O.	DENOMINAZIONE	ABIT.	PRO.	N.O.	DENOMINAZIONE	ABIT.	PRO.	N.O.	DENOMINAZIONE	ABIT.	PRO.
1	ARMUNGIA	668	CA	18	MURAVERA	4348	CA	35	SERRAMANNA	9837	CA
2	BALLAO	1086	CA	19	NURAMINIS	3124	CA	36	SERRENTI	5327	CA
3	BARRALI	1025	CA	20	ORTACESUS	921	CA	37	SETZU	189	CA
4	BARUMINI	1475	CA	21	PAULI ARBAREI	719	CA	38	SIDDI	878	CA
5	DOLIANOVA	7877	CA	22	PIMENTEL	1249	CA	39	SILIUS	1383	CA
6	DONORI	2045	CA	23	SAMASSI	5463	CA	40	SIURGUS DONIGALA	2202	CA
7	FURTEI	1793	CA	24	SAMATZAI	1708	CA	41	SUELLI	1198	CA
8	GENURI	444	CA	25	SAN BASILIO	1459	CA	42	TULLI	1263	CA
9	GESICO	1020	CA	26	SAN NICOLO' GERREI	1041	CA	43	TURRI	572	CA
10	GESTURI	1480	CA	27	SAN SPERATE	6468	CA	44	USSANA	3610	CA
11	GONI	591	CA	28	SAN VITO	4009	CA	45	USSARAMANNA	656	CA
12	GUAMAGGIORE	1112	CA	29	SANLURI	8499	CA	46	VILLAMAR	3147	CA
13	GUASILA	3063	CA	30	SANT'ANDREA FRIUS	1854	CA	47	VILLANOVAFRANCA	1624	CA
14	LAS PLASSAS	317	CA	31	SEGARIU	1383	CA	48	VILLAPUTZU	5048	CA
15	LUNAMATRONA	1896	CA	32	SELEGAS	1506	CA	49	VILLASALTO	1539	CA
16	MANDAS	2648	CA	33	SENORBI	4228	CA	50	VILLASOR	7294	CA
17	MONASTIR	4539	CA	34	SERDIANA	2160	CA				



N.O.	DENOMINAZIONE	ABIT.	PRO.	N.O.	DENOMINAZIONE	ABIT.	PRO.	N.O.	DENOMINAZIONE	ABIT.	PRO.
1	BURCEI	3002	CA	5	QUARTUCCIU	9599	CA	9	SOLEMINIS	1338	CA
2	CASTIADAS	1226	CA	6	SELARGIUS	23237	CA	10	VILLASIMIUS	2598	CA
3	MARACALAGONIS	5982	CA	7	SETTIMO SAN PIETRO	5524	CA				
4	QUARTU SANTELENA	61636	CA	8	SINNAI	13086	CA				

ELENCO DEI COMUNI E DELLE AREE SUB-COMUNALI

N.B.: I comuni suddivisi in aree sub-comunali sono elencati secondo l'ordine alfabetico delle rispettive sigle provinciali.

Comuni e aree sub-comunali	Prov.	Circ.	Coll.	Pag.
ABANO TERME.	PD	Veneto1	18	165
ABBADIA CERRETO.	LO	Lombar3	5	126
ABBADIA LARIANA.	LC	Lombar2	14	100
ABBADIA SAN SALVATORE.	SI	Toscana	18	259
ABBASANTA.	OR	Sardegna	7	486
ABBATEGGIO.	PE	Abruzzi	3	338
ABBIATEGRASSO.	MI	Lombar1	14	71
ABETONE.	PT	Toscana	11	253
ABRIOLA.	PZ	Basilicata	1	418
ACATE.	RG	Sicilia2	21	475
ACCADIA.	FG	Puglia	5	397
ACCEGLIO.	CN	Piemon2	2	41
ACCETTURA.	MT	Basilicata	3	420
ACCIANO.	AQ	Abruzzi	1	336
ACCUMOLI.	RI	Lazio2	3	324
ACERENZA.	PZ	Basilicata	2	419
ACERNO.	SA	Campan2	19	387
ACERRA.	NA	Campan1	16	363
ACI BONACCORSI.	CT	Sicilia2	10	469
ACI CASTELLO.	CT	Sicilia2	11	470
ACI CATENA.	CT	Sicilia2	10	469
ACI SANT'ANTONIO.	CT	Sicilia2	10	469
ACIREALE.	CT	Sicilia2	10	469
ACQUACANINA.	MC	Marche	4	285
ACQUAFONDATA.	FR	Lazio2	7	328
ACQUAFORMOSA.	CS	Calabria	2	427
ACQUAFREDDA.	BS	Lombar2	28	114
ACQUALAGNA.	PS	Marche	11	292
ACQUANEGRA CREMONESE.	CR	Lombar3	7	128
ACQUANEGRA SUL CHIESE.	MN	Lombar3	9	130
ACQUAPENDENTE.	VT	Lazio2	2	323
ACQUAPESCA.	CS	Calabria	1	426
ACQUARICA DEL CAPO.	LE	Puglia	9	400
ACQUARO.	VV	Calabria	11	436
ACQUASANTA TERME.	AP	Marche	1	282
ACQUASPARTA.	TR	Umbria	7	278
ACQUAVIVA COLLECROCE.	CB	Molise	3	352
ACQUAVIVA D'ISERNIA.	IS	Molise	1	350
ACQUAVIVA DELLE FONTI.	BA	Puglia	29	412
ACQUAVIVA PICENA.	AP	Marche	2	283
ACQUAVIVA PLATANI.	CL	Sicilia1	19	456
ACQUEDOLCI.	ME	Sicilia2	6	466
ACQUI TERME.	AL	Piemon2	10	49
ACRI.	CS	Calabria	4	429
ACUTO.	FR	Lazio2	5	326
ADELFFIA.	BA	Puglia	28	411
ADRANO.	CT	Sicilia2	8	467
ADRARA SAN MARTINO.	BG	Lombar2	21	107
ADRARA SAN ROCCO.	BG	Lombar2	21	107
ADRIA.	RO	Veneto1	22	169
ADRO.	BS	Lombar2	30	116
AFFILE.	RM	Lazio1	28	314
AFFI.	VR	Veneto1	3	150
AFRAGOLA.	NA	Campan1	15	363
AFRICO.	RC	Calabria	14	439
AGAZZANO.	PC	Emilia	32	244
AGEROLA.	NA	Campan1	22	366
AGGIUS.	SS	Sardegna	4	483
AGIRA.	EN	Sicilia2	7	467
AGLIANA.	PT	Toscana	9	252
AGLIANO.	AT	Piemon2	5	44
AGLIÈ.	TO	Piemon1	9	26
AGLIENTU.	SS	Sardegna	4	483

Comuni e aree sub-comunali	Prov.	Circ.	Coll.	Pag.
AGNADELLO.	CR	Lombar3	6	127
AGNANA CALABRA.	RC	Calabria	13	438
AGNA.	PD	Veneto1	17	164
AGNONE.	IS	Molise	1	350
AGNOSINE.	BS	Lombar2	26	112
AGORDO.	BL	Veneto2	14	183
AGOSTA.	RM	Lazio1	28	314
AGRATE BRIANZA.	MI	Lombar1	27	79
AGRATE CONTURBIA.	NO	Piemon2	15	54
AGRA.	VA	Lombar2	2	89
AGRIGENTO.	AG	Sicilia1	18	455
AGROPOLI.	SA	Campan2	20	388
AGUGLIANO.	AN	Marche	7	288
AGUGLIARO.	VI	Veneto1	13	160
AICURZIO.	MI	Lombar1	27	79
AIDOMAGGIORE.	OR	Sardegna	7	486
AIDONE.	EN	Sicilia2	7	467
AIELLI.	AQ	Abruzzi	2	337
AIELLO CALABRO.	CS	Calabria	6	431
AIELLO DEL FRIULI.	UD	Friuli	4	190
AIELLO DEL SABATO.	AV	Campan2	12	381
AIETA.	CS	Calabria	1	426
AILANO.	CE	Campan2	7	376
AILOCHE.	BI	Piemon2	12	51
AIRASCA.	TO	Piemon1	14	31
AIROLA.	BN	Campan2	9	378
AIOLE.	IM	Liguria	1	200
AIRUNO.	LC	Lombar2	15	101
AISONO.	CN	Piemon2	4	43
ALA DI STURA.	TO	Piemon1	17	33
ALÀ DEI SARDI.	SS	Sardegna	3	482
ALAGNA VALSESIA.	VC	Piemon2	12	51
ALAGNA.	PV	Lombar3	2	123
ALANNO.	PE	Abruzzi	8	343
ALANO DI PIAVE.	BL	Veneto2	14	183
ALASSIO.	SV	Liguria	2	201
ALATRI.	FR	Lazio2	5	326
ALA.	TN	Trentino	6	141
ALBA ADRIATICA.	TE	Abruzzi	5	340
ALBAGIARA.	OR	Sardegna	8	487
ALBAIRATE.	MI	Lombar1	14	71
ALBANELLA.	SA	Campan2	20	388
ALBANO DI LUCANIA.	PZ	Basilicata	1	418
ALBANO LAZIALE.	RM	Lazio1	31	317
ALBANO SANT'ALESSANDRO.	BG	Lombar2	17	103
ALBANO VERCELLESE.	VC	Piemon2	11	50
ALBAREDO ARNABOLDI.	PV	Lombar3	4	125
ALBAREDO D'ADIGE.	VR	Veneto1	5	152
ALBAREDO PER SAN MARCO.	SO	Lombar2	12	98
ALBARETO.	PR	Emilia	29	241
ALBARETTO DELLA TORRE.	CN	Piemon2	1	40
ALBAVILLA.	CO	Lombar2	10	96
ALBA.	CN	Piemon2	1	40
ALBENGA.	SV	Liguria	3	202
ALBERA LIGURE.	AL	Piemon2	10	49
ALBEROBELLO.	BA	Puglia	31	413
ALBERONA.	FG	Puglia	3	395
ALBESE CON CASSANO.	CO	Lombar2	10	96
ALBETTONE.	VI	Veneto1	13	160
ALBIANO D'IVREA.	TO	Piemon1	9	26
ALBIANO.	TN	Trentino	8	143
ALBIATE.	MI	Lombar1	24	77
ALBIDONA.	CS	Calabria	3	428

Comuni e aree sub-comunali	Prov.	Circ.	Coll.	Pag.
ALBIGNASEGO.	PD	Veneto1	18	165
ALBINEA.	RE	Emilia	27	239
ALBINO.	BG	Lombar2	20	106
ALBIOLO.	CO	Lombar2	11	97
ALBISOLA MARINA.	SV	Liguria	4	203
ALBISOLA SUPERIORE.	SV	Liguria	4	203
ALBIZZATE.	VA	Lombar2	3	90
ALBI.	CZ	Calabria	9	434
ALBONESE.	PV	Lombar3	3	124
ALBOSAGGIA.	SO	Lombar2	13	99
ALBUGNANO.	AT	Piemon2	6	45
ALBUZZANO.	PV	Lombar3	1	122
ALCAMO.	TP	Sicilia1	4	447
ALCARA LI FUSI.	ME	Sicilia2	6	466
ALDENO.	TN	Trentino	5	140
ALDINO.	BZ	Trentino	2	137
ALESSANDRIA DEL CARRETTO.	CS	Calabria	3	428
ALESSANDRIA DELLA ROCCA.	AG	Sicilia1	20	457
ALESSANDRIA.	AL	Piemon2	8	47
ALESSANO.	LE	Puglia	9	400
ALES.	OR	Sardegna	8	487
ALEZIO.	LE	Puglia	11	402
ALFANO.	SA	Campan2	22	390
ALFEDENA.	AQ	Abruzzi	3	338
ALFIANELLO.	BS	Lombar2	28	114
ALFIANO NATTA.	AL	Piemon2	7	46
ALFONSINE.	RA	Emilia	8	224
ALGHERO.	SS	Sardegna	2	481
ALGUA.	BG	Lombar2	23	109
ALÌ TERME.	ME	Sicilia2	3	463
ALÌ.	ME	Sicilia2	3	463
ALIANO.	MT	Basilicata	4	421
ALIA.	PA	Sicilia1	5	448
ALICE BEL COLLE.	AL	Piemon2	10	49
ALICE CASTELLO.	VC	Piemon2	11	50
ALICE SUPERIORE.	TO	Piemon1	9	26
ALIFE.	CE	Campan2	7	376
ALIMENA.	PA	Sicilia1	5	448
ALIMINUSA.	PA	Sicilia1	5	448
ALLAI.	OR	Sardegna	7	486
ALLEGHE.	BL	Veneto2	14	183
ALLEIN.	AO	Aosta	1	16
ALLERONA.	TR	Umbria	7	278
ALLISTE.	LE	Puglia	11	402
ALLUMIERE.	RM	Lazio1	25	311
ALLUVIONI CAMBIÒ.	AL	Piemon2	9	48
ALMÈ.	BG	Lombar2	23	109
ALMENNO SAN BARTOLOMEO.	BG	Lombar2	23	109
ALMENNO SAN SALVATORE.	BG	Lombar2	23	109
ALMESE.	TO	Piemon1	18	34
ALONTE.	VI	Veneto1	11	158
ALPETTE.	TO	Piemon1	17	33
ALPIGNANO.	TO	Piemon1	15	32
ALSENO.	PC	Emilia	32	244
ALSERIO.	CO	Lombar2	10	96
ALTAMURA.	BA	Puglia	27	411
ALTARE.	SV	Liguria	3	202
ALTAVILLA IRPINA.	AV	Campan2	11	380
ALTAVILLA MILICIA.	PA	Sicilia1	7	450
ALTAVILLA MONFERRATO.	AL	Piemon2	7	46
ALTAVILLA SILENTINA.	SA	Campan2	20	388
ALTAVILLA VICENTINA.	VI	Veneto1	11	158
ALTIDONA.	AP	Marche	2	283

Comuni e aree sub-comunali	Prov.	Circ.	Coll.	Pag.
ALTILIA.	CS	Calabria	6	431
ALTINO.	CH	Abruzzi	7	342
ALTISSIMO.	VI	Veneto1	11	158
ALTIVOLE.	TV	Veneto2	10	179
ALTOFONTE.	PA	Sicilia1	8	450
ALTOMONTE.	CS	Calabria	2	427
ALTOPASCIO.	LU	Toscana	25	264
ALTO.	CN	Piemon2	3	42
ALVIANO.	TR	Umbria	7	278
ALVIGNANO.	CE	Campan2	7	376
ALVITO.	FR	Lazio2	6	327
ALZANO LOMBARDO.	BG	Lombar2	20	106
ALZANO SCRIVIA.	AL	Piemon2	9	48
ALZATE BRIANZA.	CO	Lombar2	10	96
AMALFI.	SA	Campan2	16	385
AMANDOLA.	AP	Marche	1	282
AMANTEA.	CS	Calabria	1	426
AMARONI.	CZ	Calabria	8	433
AMARO.	UD	Friuli	6	192
AMASENO.	FR	Lazio2	4	325
AMATO.	CZ	Calabria	9	434
AMATRICE.	RI	Lazio2	3	324
AMBIVERE.	BG	Lombar2	18	104
AMBLAR.	TN	Trentino	7	142
AMEGLIA.	SP	Liguria	13	212
AMELIA.	TR	Umbria	7	278
AMENDOLARA.	CS	Calabria	3	428
AMENO.	NO	Piemon2	16	55
AMOROSI.	BN	Campan2	9	378
AMPEZZO.	UD	Friuli	6	192
ANACAPRI.	NA	Campan1	22	366
ANAGNI.	FR	Lazio2	5	326
ANCARANO.	TE	Abruzzi	4	339
ANCONA.	AN	Marche	7	288
ANDALI.	CZ	Calabria	9	434
ANDALO VALTELLINO.	SO	Lombar2	12	98
ANDALO.	TN	Trentino	7	142
ANDEZENO.	TO	Piemon1	11	28
ANDORA.	SV	Liguria	2	201
ANDORNO MICCA.	BI	Piemon2	13	52
ANDRANO.	LE	Puglia	9	400
ANDRATE.	TO	Piemon1	9	26
ANDREIS.	PN	Friuli	9	195
ANDRETTA.	AV	Campan2	13	382
ANDRIANO.	BZ	Trentino	2	137
ANDRIA.	BA	Puglia	23	409
ANELA.	SS	Sardegna	2	481
ANFO.	BS	Lombar2	26	112
ANGERA.	VA	Lombar2	4	91
ANGHIARI.	AR	Toscana	14	255
ANGIARI.	VR	Veneto1	7	154
ANGOLO TERME.	BS	Lombar2	32	118
ANGRI.	SA	Campan2	17	386
ANGROGNA.	TO	Piemon1	19	35
ANGUILLARA SABAZIA.	RM	Lazio1	26	312
ANGUILLARA VENETA.	PD	Veneto1	17	164
ANNICCO.	CR	Lombar3	7	128
ANNONE DI BRIANZA.	LC	Lombar2	15	101
ANNONE VENETO.	VE	Veneto2	7	177
ANOIA.	RC	Calabria	13	438
ANTEGNATE.	BG	Lombar2	19	105
ANTERIVO.	BZ	Trentino	2	137
ANTEY-SAINT-ANDRÉ.	AO	Aosta	1	16

Comuni e aree sub-comunali	Prov.	Circ.	Coll.	Pag.
ANTICOLI CORRADO.	RM	Lazio1	28	314
ANTIGNANO.	AT	Piemon2	5	44
ANTILLO.	ME	Sicilia2	3	463
ANTONIMINA.	RC	Calabria	14	439
ANTRODOCO.	RI	Lazio2	3	324
ANTRONA SCHIERANCO.	VB	Piemon2	17	56
ANVERSA DEGLI ABRUZZI.	AQ	Abruzzi	3	338
ANZANO DEL PARCO.	CO	Lombar2	10	96
ANZANO DI PUGLIA.	FG	Puglia	5	397
ANZIO.	RM	Lazio1	32	317
ANZI.	PZ	Basilicata	1	418
ANZOLA D'OSSOLA.	VB	Piemon2	17	56
ANZOLA DELL'EMILIA.	BO	Emilia	17	231
AOSTA.	AO	Aosta	1	16
APECCHIO.	PS	Marche	11	292
APICE.	BN	Campan2	10	379
APIRO.	MC	Marche	6	287
APOLLOSA.	BN	Campan2	8	377
APPIANO GENTILE.	CO	Lombar2	11	97
APPIANO SULLA STRADA DEL VINO	BZ	Trentino	2	137
APPIGNANO DEL TRONTO.	AP	Marche	1	282
APPIGNANO.	MC	Marche	6	287
APRICALE.	IM	Liguria	1	200
APRICA.	SO	Lombar2	13	99
APRICENA.	FG	Puglia	1	394
APRIGLIANO.	CS	Calabria	5	430
APRILIA.	LT	Lazio2	9	330
AQUARA.	SA	Campan2	21	389
AQUILA DI ARROSCIA.	IM	Liguria	2	201
AQUILEIA.	UD	Friuli	4	190
AQUILONIA.	AV	Campan2	13	382
AQUINO.	FR	Lazio2	7	328
ARADEO.	LE	Puglia	13	403
ARAGONA.	AG	Sicilia1	18	455
ARAMENGO.	AT	Piemon2	6	45
ARBA.	PN	Friuli	6	192
ARBOREA.	OR	Sardegna	8	487
ARBORIO.	VC	Piemon2	11	50
ARBUS.	CA	Sardegna	9	488
ARCADE.	TV	Veneto2	15	184
ARCENE.	BG	Lombar2	22	108
ARCEVIA.	AN	Marche	8	289
ARCE.	FR	Lazio2	6	327
ARCHI.	CH	Abruzzi	7	342
ARCIDOSO.	GR	Toscana	18	259
ARCINAZZO ROMANO.	RM	Lazio1	28	314
ARCISATE.	VA	Lombar2	1	88
ARCOLA.	SP	Liguria	13	212
ARCOLE.	VR	Veneto1	5	152
ARCONATE.	MI	Lombar1	15	72
ARCORE.	MI	Lombar1	26	78
ARCO.	TN	Trentino	6	141
ARCUGNANO.	VI	Veneto1	13	160
ARDARA.	SS	Sardegna	3	482
ARDAULI.	OR	Sardegna	7	486
ARDEA.	RM	Lazio1	32	317
ARDENNO.	SO	Lombar2	13	99
ARDESIO.	BG	Lombar2	20	106
ARDORE.	RC	Calabria	14	439
ARENA PO.	PV	Lombar3	4	125
ARENA.	VV	Calabria	12	437
ARENZANO.	GE	Liguria	5	204
ARESE.	MI	Lombar1	18	74

Comuni e aree sub-comunali	Prov.	Circ.	Coll.	Pag.
AREZZO.	AR	Toscana	14	255
ARGEGNO.	CO	Lombar2	8	94
ARGELATO.	BO	Emilia	18	232
ARGENTA.	FE	Emilia	11	227
ARGENTERA.	CN	Piemon2	4	43
ARGUELLO.	CN	Piemon2	1	40
ARGUSTO.	CZ	Calabria	12	437
ARIANO IRPINO.	AV	Campan2	10	379
ARIANO NEL POLESINE.	RO	Veneto1	22	169
ARICCIA.	RM	Lazio1	31	317
ARIELLI.	CH	Abruzzi	8	343
ARIENZO.	CE	Campan2	2	372
ARIGNANO.	TO	Piemon1	11	28
ARITZO.	NU	Sardegna	6	485
ARIZZANO.	VB	Piemon2	17	56
ARI.	CH	Abruzzi	8	343
ARLENA DI CASTRO.	VT	Lazio2	2	323
ARLUNO.	MI	Lombar1	15	72
ARMENO.	NO	Piemon2	16	55
ARMENTO.	PZ	Basilicata	5	422
ARMO.	IM	Liguria	2	201
ARMUNGIA.	CA	Sardegna	13	491
ARNAD.	AO	Aosta	1	16
ARNARA.	FR	Lazio2	4	325
ARNASCO.	SV	Liguria	3	202
ARNESANO.	LE	Puglia	8	399
AROLA.	VB	Piemon2	16	55
ARONA.	NO	Piemon2	16	55
AROSIO.	CO	Lombar2	10	96
ARPAIA.	BN	Campan2	9	378
ARPAISE.	BN	Campan2	8	377
ARPINO.	FR	Lazio2	6	327
ARQUÀ PETRARCA.	PD	Veneto1	18	165
ARQUÀ POLESINE.	RO	Veneto1	22	169
ARQUATA DEL TRONTO.	AP	Marche	1	282
ARQUATA SCRIVIA.	AL	Piemon2	10	49
ARRE.	PD	Veneto1	17	164
ARRONE.	TR	Umbria	6	277
ARSAGO SEPRIO.	VA	Lombar2	5	92
ARSIÈ.	BL	Veneto2	14	183
ARSIERO.	VI	Veneto1	10	157
ARSITA.	TE	Abruzzi	11	346
ARSOLI.	RM	Lazio1	28	314
ARTA TERME.	UD	Friuli	6	192
ARTEGNA.	UD	Friuli	6	192
ARTENA.	RM	Lazio1	29	315
ARTOGNE.	BS	Lombar2	32	118
ARVIER.	AO	Aosta	1	16
ARZACHENA.	SS	Sardegna	4	483
ARZAGO D'ADDA.	BG	Lombar2	19	105
ARZANA.	NU	Sardegna	6	485
ARZANO.	NA	Campan1	13	362
ARZENE.	PN	Friuli	10	196
ARZERGRANDE.	PD	Veneto1	17	164
ARZIGNANO.	VI	Veneto1	11	158
ASCEA.	SA	Campan2	22	390
ASCIANO.	SI	Toscana	18	259
ASCOLI PICENO.	AP	Marche	1	282
ASCOLI SATTIANO.	FG	Puglia	5	397
ASCREA.	RI	Lazio2	3	324
ASIAGO.	VI	Veneto1	10	157
ASIGLIANO VENETO.	VI	Veneto1	13	160
ASIGLIANO VERCELLESE.	VC	Piemon2	11	50

Comuni e aree sub-comunali	Prov.	Circ.	Coll.	Pag.
ASOLA	MN	Lombar3	9	130
ASOLO	TV	Veneto2	15	184
ASSAGO	MI	Lombar1	13	70
ASSEMINI	CA	Sardegna	11	490
ASSISI	PG	Umbria	4	275
ASSOLO	OR	Sardegna	8	487
ASSORO	EN	Sicilia2	7	467
ASSO	CO	Lombar2	10	96
ASTI	AT	Piemon2	6	45
ASUNI	OR	Sardegna	8	487
ATELETA	AQ	Abruzzi	3	338
ATELLA	PZ	Basilicata	2	419
ATENA LUCANA	SA	Campan2	21	389
ATESSA	CH	Abruzzi	7	342
ATINA	FR	Lazio2	6	327
ATRANI	SA	Campan2	16	385
ATRIPALDA	AV	Campan2	12	381
ATRI	TE	Abruzzi	5	340
ATTIGLIANO	TR	Umbria	7	278
ATTIMIS	UD	Friuli	8	194
ATZARA	NU	Sardegna	6	485
AUDITORE	PS	Marche	11	292
AUGUSTA	SR	Sicilia2	16	472
AULETTA	SA	Campan2	21	389
AULLA	MS	Toscana	20	261
AURANO	VB	Piemon2	17	56
AURIGO	IM	Liguria	2	201
AURONZO DI CADORE	BL	Veneto2	13	182
AUSONIA	FR	Lazio2	11	331
AUSTIS	NU	Sardegna	6	485
AVEGNO	GE	Liguria	11	210
AVELENCO	BZ	Trentino	3	138
AVELLA	AV	Campan2	12	381
AVELLINO	AV	Campan2	11	380
AVERARA	BG	Lombar2	23	109
AVERSA	CE	Campan2	3	373
AVETRANA	TA	Puglia	16	405
AVEZZANO	AQ	Abruzzi	2	337
AVIANO	PN	Friuli	9	195
AVIATICO	BG	Lombar2	20	106
AVIGLIANA	TO	Piemon1	18	34
AVIGLIANO UMBRO	TR	Umbria	7	278
AVIGLIANO	PZ	Basilicata	1	418
AVIO	TN	Trentino	6	141
AVISE	AO	Aosta	1	16
AVOLASCA	AL	Piemon2	9	48
AVOLA	SR	Sicilia2	18	473
AYAS	AO	Aosta	1	16
AYMAVILLES	AO	Aosta	1	16
AZEGLIO	TO	Piemon1	9	26
AZZANELLO	CR	Lombar3	7	128
AZZANO D'ASTI	AT	Piemon2	5	44
AZZANO DECIMO	PN	Friuli	9	195
AZZANO MELLA	BS	Lombar2	28	114
AZZANO SAN PAOLO	BG	Lombar2	22	108
AZZATE	VA	Lombar2	4	91
AZZIO	VA	Lombar2	2	89
AZZONE	BG	Lombar2	20	106
BA (CARBONARA-CEGLIE-LOSETO)	BA	Puglia	19	407
BA (CARRASSI)	BA	Puglia	21	408
BA (JAPIGIA-TORRE A MARE)	BA	Puglia	21	408
BA (LIBERTÀ-MARCONI-SAN GIRO-LAMO)	BA	Puglia	20	407

Comuni e aree sub-comunali	Prov.	Circ.	Coll.	Pag.
BA (MADONNELLA)	BA	Puglia	21	408
BA (MURAT-SAN NICOLA)	BA	Puglia	20	407
BA (PALESE-SANTO SPIRITO)	BA	Puglia	19	407
BA (PICONE)	BA	Puglia	20	407
BA (POGGIOFRANCO)	BA	Puglia	20	407
BA (SAN PAOLO-STANIC)	BA	Puglia	19	407
BA (SAN PASQUALE)	BA	Puglia	19	407
BACENO	VB	Piemon2	17	56
BACOLI	NA	Campan1	10	360
BADALUCCO	IM	Liguria	2	201
BADESI	SS	Sardegna	4	483
BADIA CALAVENA	VR	Veneto1	4	151
BADIA PAVESE	PV	Lombar3	4	125
BADIA POLESINE	RO	Veneto1	21	168
BADIA TEDALDA	AR	Toscana	14	255
BADIA	BZ	Trentino	2	137
BADOLATO	CZ	Calabria	12	437
BAGALADI	RC	Calabria	14	439
BAGHERIA	PA	Sicilia1	7	450
BAGNACAVALLO	RA	Emilia	7	223
BAGNARA CALABRA	RC	Calabria	16	441
BAGNARA DI ROMAGNA	RA	Emilia	7	223
BAGNARIA ARSA	UD	Friuli	4	190
BAGNARIA	PV	Lombar3	4	125
BAGNASCO	CN	Piemon2	3	42
BAGNATICA	BG	Lombar2	17	103
BAGNI DI LUCCA	LU	Toscana	25	264
BAGNO A RIPOLI	FI	Toscana	8	251
BAGNO DI ROMAGNA	FO	Emilia	5	221
BAGNOLI DEL TRIGNO	IS	Molise	1	350
BAGNOLI DI SOPRA	PD	Veneto1	17	164
BAGNOLI IRPINO	AV	Campan2	13	382
BAGNOLO CREMASCO	CR	Lombar3	6	127
BAGNOLO DEL SALENTO	LE	Puglia	10	401
BAGNOLO DI PO	RO	Veneto1	21	168
BAGNOLO IN PIANO	RE	Emilia	26	238
BAGNOLO MELLA	BS	Lombar2	28	114
BAGNOLO PIEMONTE	CN	Piemon2	2	41
BAGNOLO SAN VITO	MN	Lombar3	10	131
BAGNONE	MS	Toscana	20	261
BAGNOREGIO	VT	Lazio2	2	323
BAGOLINO	BS	Lombar2	26	112
BAIA E LATINA	CE	Campan2	7	376
BAIANO	AV	Campan2	12	381
BAIARDO	IM	Liguria	1	200
BAIRO	TO	Piemon1	9	26
BAISO	RE	Emilia	27	239
BALANGERO	TO	Piemon1	17	33
BALDICHIERI D'ASTI	AT	Piemon2	6	45
BALDISSERO CANAVESE	TO	Piemon1	9	26
BALDISSERO D'ALBA	CN	Piemon2	1	40
BALDISSERO TORINESE	TO	Piemon1	12	29
BALESTRATE	PA	Sicilia1	4	447
BALESTRINO	SV	Liguria	3	202
BALLABIO	LC	Lombar2	14	100
BALLAO	CA	Sardegna	13	491
BALME	TO	Piemon1	17	33
BALMUCCIA	VC	Piemon2	12	51
BALOCCO	VC	Piemon2	11	50
BALSORANO	AQ	Abruzzi	2	337
BALVANO	PZ	Basilicata	1	418
BALZOLA	AL	Piemon2	7	46
BANARI	SS	Sardegna	2	481

Comuni e aree sub-comunali	Prov.	Circ.	Coll.	Pag.
BANCHETTE	TO	Piemon1	9	26
BANNIO ANZINO	VB	Piemon2	17	56
BANZI	PZ	Basilicata	2	419
BAONE	PD	Venetol	16	163
BARADILI	OR	Sardegna	8	487
BARAGIANO	PZ	Basilicata	1	418
BARANELLO	CB	Molise	2	351
BARANO D'ISCHIA	NA	Campan1	1	356
BARASSO	VA	Lombar2	4	91
BARATILI SAN PIETRO	OR	Sardegna	8	487
BARBANIA	TO	Piemon1	17	33
BARBARANO ROMANO	VT	Lazio2	2	323
BARBARANO VICENTINO	VI	Venetol	13	160
BARBARA	AN	Marche	9	290
BARBARESCO	CN	Piemon2	1	40
BARBARIGA	BS	Lombar2	29	115
BARBATA	BG	Lombar2	19	105
BARBERINO DI MUGELLO	FI	Toscana	5	250
BARBERINO VAL D'ELSA	FI	Toscana	8	251
BARBIANELLO	PV	Lombar3	4	125
BARBIANO	BZ	Trentino	2	137
BARBONA	PD	Venetol	16	163
BARCELLONA POZZO DI GOTTO	ME	Sicilia2	5	465
BARCHI	PS	Marche	12	293
BARCIS	PN	Friuli	9	195
BARDELLO	VA	Lombar2	4	91
BARDINETO	SV	Liguria	3	202
BARDI	PR	Emilia	30	242
BARDOLINO	VR	Venetol	3	150
BARDONECCHIA	TO	Piemon1	18	34
BARD	AO	Aosta	1	16
BAREGGIO	MI	Lombar1	14	71
BARENGO	NO	Piemon2	15	54
BARESSA	OR	Sardegna	8	487
BARETE	AQ	Abruzzi	1	336
BARGAGLI	GE	Liguria	11	210
BARGA	LU	Toscana	25	264
BARGE	CN	Piemon2	2	41
BARGHE	BS	Lombar2	26	112
BARI SARDO	NU	Sardegna	6	485
BARIANO	BG	Lombar2	19	105
BARICELLA	BO	Emilia	19	233
BARILE	PZ	Basilicata	2	419
BARISCIANO	AQ	Abruzzi	1	336
BARLASSINA	MI	Lombar1	19	75
BARLETTA	BA	Puglia	22	408
BARNI	CO	Lombar2	10	96
BAROLO	CN	Piemon2	1	40
BARONE CANAVESE	TO	Piemon1	9	26
BARONISSI	SA	Campan2	15	384
BARRAFRANCA	EN	Sicilia2	7	467
BARRALI	CA	Sardegna	13	491
BARREA	AQ	Abruzzi	3	338
BARUMINI	CA	Sardegna	13	491
BARZAGO	LC	Lombar2	15	101
BARZANA	BG	Lombar2	23	109
BARZANÒ	LC	Lombar2	15	101
BARZIO	LC	Lombar2	14	100
BASALUZZO	AL	Piemon2	9	48
BASCAPÈ	PV	Lombar3	1	122
BASCHI	TR	Umbria	7	278
BASCIANO	TE	Abruzzi	4	339
BASELGA DI PINÈ	TN	Trentino	8	143

Comuni e aree sub-comunali	Prov.	Circ.	Coll.	Pag.
BASELICE	BN	Campan2	10	379
BASIANO	MI	Lombar1	29	81
BASICÒ	ME	Sicilia2	5	465
BASIGLIO	MI	Lombar1	12	69
BASILIANO	UD	Friuli	7	193
BASSANO BRESCIANO	BS	Lombar2	28	114
BASSANO DEL GRAPPA	VI	Venetol	9	156
BASSANO IN TEVERINA	VT	Lazio2	1	322
BASSANO ROMANO	VT	Lazio2	2	323
BASSIANO	LT	Lazio2	9	330
BASSIGNANA	AL	Piemon2	9	48
BASTIA MONDOVÌ	CN	Piemon2	3	42
BASTIA	PG	Umbria	4	275
BASTIDA DÈDOSSI	PV	Lombar3	3	124
BASTIDA PANCARANA	PV	Lombar3	3	124
BASTIGLIA	MO	Emilia	21	234
BATTAGLIA TERME	PD	Venetol	18	165
BATTIFOLLO	CN	Piemon2	3	42
BATTIPAGLIA	SA	Campan2	19	387
BATTUDA	PV	Lombar3	2	123
BAUCINA	PA	Sicilia1	6	449
BAULADU	OR	Sardegna	7	486
BAUNEI	NU	Sardegna	6	485
BAVENO	VB	Piemon2	17	56
BAZZANO	BO	Emilia	17	231
BEDERO VALCUVIA	VA	Lombar2	2	89
BEDIZZOLE	BS	Lombar2	26	112
BEDOLLO	TN	Trentino	8	143
BEDONIA	PR	Emilia	29	241
BEDULITA	BG	Lombar2	23	109
BEE	VB	Piemon2	17	56
BEINASCO	TO	Piemon1	14	31
BEINETTE	CN	Piemon2	3	42
BELCASTRO	CZ	Calabria	9	434
BELFIORE	VR	Venetol	5	152
BELFORTE ALL'ISAURO	PS	Marche	11	292
BELFORTE DEL CHIENTI	MC	Marche	4	285
BELFORTE MONFERRATO	AL	Piemon2	10	49
BELGIOIOSO	PV	Lombar3	1	122
BELGIRATE	VB	Piemon2	17	56
BELLAGIO	CO	Lombar2	10	96
BELLANO	LC	Lombar2	12	98
BELLANTE	TE	Abruzzi	5	340
BELLARIA-IGEA MARINA	RN	Emilia	1	218
BELLA	PZ	Basilicata	1	418
BELLEGRA	RM	Lazio1	28	314
BELLINO	CN	Piemon2	2	41
BELLINZAGO LOMBARDO	MI	Lombar1	29	81
BELLINZAGO NOVARESE	NO	Piemon2	15	54
BELLIZZI	SA	Campan2	19	387
BELLONA	CE	Campan2	7	376
BELLOSQUARDO	SA	Campan2	21	389
BELLUNO	BL	Venetol	13	182
BELLUSCO	MI	Lombar1	27	79
BELMONTE CALABRO	CS	Calabria	1	426
BELMONTE CASTELLO	FR	Lazio2	6	327
BELMONTE DEL SANNIO	IS	Molise	1	350
BELMONTE IN SABINA	RI	Lazio2	3	324
BELMONTE MEZZAGNO	PA	Sicilia1	7	450
BELMONTE PICENO	AP	Marche	2	283
BELPASSO	CT	Sicilia2	8	467
BELSITO	CS	Calabria	6	431
BELVEDERE DI SPINELLO	KR	Calabria	10	435

Comuni e aree sub-comunali	Prov.	Circ.	Coll.	Pag.	Comuni e aree sub-comunali	Prov.	Circ.	Coll.	Pag.
BELVEDERE LANGHE.	CN	Piemon2	3	42	BIASSONO.	MI	Lombar1	26	78
BELVEDERE MARITTIMO.	CS	Calabria	1	426	BIBBIANO.	RE	Emilia	27	239
BELVEDERE OSTRENSE.	AN	Marche	8	289	BIBBIENA.	AR	Toscana	13	254
BELVEGLIO.	AT	Piemon2	5	44	BIBBONA.	LI	Toscana	29	267
BELVI.	NU	Sardegna	6	485	BIBIANA.	TO	Piemon1	19	35
BEMA.	SO	Lombar2	12	98	BICCARI.	FG	Puglia	3	395
BENE LARIO.	CO	Lombar2	12	98	BICINICCO.	UD	Friuli	4	190
BENE VAGIENNA.	CN	Piemon2	3	42	BIDONÌ.	OR	Sardegna	7	486
BENESTARE.	RC	Calabria	14	439	BIELLA.	BI	Piemon2	13	52
BENETUTTI.	SS	Sardegna	3	482	BIENNO.	BS	Lombar2	32	118
BENEVELLO.	CN	Piemon2	1	40	BIENO.	TN	Trentino	8	143
BENEVENTO.	BN	Campan2	8	377	BIENTINA.	PI	Toscana	26	265
BENNA.	BI	Piemon2	13	52	BIGARELLO.	MN	Lombar3	10	131
BENTIVOGLIO.	BO	Emilia	18	232	BINAGO.	CO	Lombar2	11	97
BERBENNO DI VALTELLINA.	SO	Lombar2	13	99	BINASCO.	MI	Lombar1	12	69
BERBENNO.	BG	Lombar2	23	109	BINETTO.	BA	Puglia	28	411
BERCETO.	PR	Emilia	29	241	BIOGLIO.	BI	Piemon2	12	51
BERCHIDDA.	SS	Sardegna	3	482	BIONAZ.	AO	Aosta	1	16
BEREGAZZO CON FIGLIARO.	CO	Lombar2	11	97	BIONE.	BS	Lombar2	26	112
BEREGUARDO.	PV	Lombar3	2	123	BIRORI.	NU	Sardegna	7	486
BERGAMASCO.	AL	Piemon2	10	49	BISACCIA.	AV	Campan2	13	382
BERGAMO.	BG	Lombar2	16	102	BISACQUINO.	PA	Sicilia1	6	449
BERGANTINO.	RO	Veneto1	7	154	BISCEGLIE.	BA	Puglia	25	410
BERGEGGI.	SV	Liguria	3	202	BISEGNA.	AQ	Abruzzi	2	337
BERGOLO.	CN	Piemon2	5	44	BISENTI.	TE	Abruzzi	4	339
BERLINGO.	BS	Lombar2	29	115	BISIGNANO.	CS	Calabria	2	427
BERNALDA.	MT	Basilicata	4	421	BISTAGNO.	AL	Piemon2	10	49
BERNAREGGIO.	MI	Lombar1	27	79	BISUSCHIO.	VA	Lombar2	2	89
BERNATE TICINO.	MI	Lombar1	15	72	BITETTO.	BA	Puglia	28	411
BERNEZZO.	CN	Piemon2	4	43	BITONTO.	BA	Puglia	26	410
BERRA.	FE	Emilia	10	226	BITRITTO.	BA	Puglia	28	411
BERSONE.	TN	Trentino	7	142	BITTI.	NU	Sardegna	5	484
BERTINORO.	FO	Emilia	5	221	BIVONA.	AG	Sicilia1	20	457
BERTIOLO.	UD	Friuli	7	193	BIVONGI.	RC	Calabria	13	438
BERTONICO.	LO	Lombar3	6	127	BIZZARONE.	CO	Lombar2	11	97
BERZANO DI SAN PIETRO.	AT	Piemon2	6	45	BLEGGIO INFERIORE.	TN	Trentino	7	142
BERZANO DI TORTONA.	AL	Piemon2	9	48	BLEGGIO SUPERIORE.	TN	Trentino	7	142
BERZO DEMO.	BS	Lombar2	32	118	BLELLO.	BG	Lombar2	23	109
BERZO INFERIORE.	BS	Lombar2	32	118	BLERA.	VT	Lazio2	2	323
BERZO SAN FERMO.	BG	Lombar2	21	107	BLESSAGNO.	CO	Lombar2	8	94
BESANA IN BRIANZA.	MI	Lombar1	24	77	BLEVIO.	CO	Lombar2	8	94
BESANO.	VA	Lombar2	2	89	BLUFI.	PA	Sicilia1	5	448
BESATE.	MI	Lombar1	14	71	BO (BARCA).	BO	Emilia	14	228
BESENELLO.	TN	Trentino	6	141	BO (BOLOGNINA).	BO	Emilia	13	228
BESEZONE.	PC	Emilia	32	244	BO (BORGO PANIGALE).	BO	Emilia	14	228
BESNATE.	VA	Lombar2	5	92	BO (COLLI).	BO	Emilia	16	230
BESOZZO.	VA	Lombar2	4	91	BO (CORTICELLA).	BO	Emilia	14	228
BESUDE.	SS	Sardegna	2	481	BO (COSTA-SARAGOZZA).	BO	Emilia	16	230
BETTOLA.	PC	Emilia	32	244	BO (GALVANI).	BO	Emilia	12	227
BETTONA.	PG	Umbria	2	273	BO (IRNERIO).	BO	Emilia	13	228
BEURA-CARDEZZA.	VB	Piemon2	17	56	BO (LAME).	BO	Emilia	14	228
BEVAGNA.	PG	Umbria	5	276	BO (MALPIGHI).	BO	Emilia	13	228
BEVERINO.	SP	Liguria	13	212	BO (MARCONI).	BO	Emilia	13	228
BEVILACQUA.	VR	Veneto1	7	154	BO (MAZZINI).	BO	Emilia	12	227
BEZZECA.	TN	Trentino	6	141	BO (MURRI).	BO	Emilia	12	227
BIANCAVILLA.	CT	Sicilia2	8	467	BO (SAFFI).	BO	Emilia	14	228
BIANCHI.	CS	Calabria	6	431	BO (SAN DONATO).	BO	Emilia	13	228
BIANCO.	RC	Calabria	14	439	BO (SAN RUFFILLO).	BO	Emilia	16	230
BIANDRATE.	NO	Piemon2	14	53	BO (SAN VITALE).	BO	Emilia	12	227
BIANDRONNO.	VA	Lombar2	4	91	BO (SANTA VIOLA).	BO	Emilia	14	228
BIANZANO.	BG	Lombar2	21	107	BOARA PISANI.	PD	Veneto1	17	164
BIANZÈ.	VC	Piemon2	11	50	BOBBIO PELLICE.	TO	Piemon1	19	35
BIANZONE.	SO	Lombar2	13	99	BOBBIO.	PC	Emilia	32	244

Comuni e aree sub-comunali	Prov.	Circ.	Coll.	Pag.
BOCA.	NO	Piemon2	16	55
BOCCHIGLIERO.	CS	Calabria	4	429
BOCCIOLETO.	VC	Piemon2	12	51
BOCENAGO.	TN	Trentino	7	142
BODIO LOMNAGO.	VA	Lombar2	4	91
BOFFALORA D'ADDA.	LO	Lombar3	5	126
BOFFALORA SOPRA TICINO.	MI	Lombar1	15	72
BOGLIASCO.	GE	Liguria	11	210
BOGNANCO.	VB	Piemon2	17	56
BOGOGNO.	NO	Piemon2	15	54
BOISSANO.	SV	Liguria	3	202
BOJANO.	CB	Molise	1	350
BOLANO.	SP	Liguria	13	212
BOLBENO.	TN	Trentino	7	142
BOLGARE.	BG	Lombar2	17	103
BOLLATE.	MI	Lombar1	18	74
BOLLENGO.	TO	Piemon1	9	26
BOLOGNANO.	PE	Abruzzi	3	338
BOLOGNETTA.	PA	Sicilia1	6	449
BOLOGNOLA.	MC	Marche	4	285
BOLOTANA.	NU	Sardegna	7	486
BOLSENA.	VT	Lazio2	2	323
BOLTIERE.	BG	Lombar2	22	108
BOLZANO NOVARESE.	NO	Piemon2	16	55
BOLZANO VICENTINO.	VI	Veneto1	13	160
BOLZANO.	BZ	Trentino	1	136
BOMARZO.	VT	Lazio2	1	322
BOMBA.	CH	Abruzzi	7	342
BOMPENSIERE.	CL	Sicilia1	16	454
BOMPIETRO.	PA	Sicilia1	5	448
BOMPORTO.	MO	Emilia	21	234
BONARCADO.	OR	Sardegna	7	486
BONASSOLA.	SP	Liguria	13	212
BONATE SOPRA.	BG	Lombar2	18	104
BONATE SOTTO.	BG	Lombar2	18	104
BONAVIGO.	VR	Veneto1	7	154
BONDENO.	FE	Emilia	11	227
BONDONE.	TN	Trentino	7	142
BONDO.	TN	Trentino	7	142
BONEA.	BN	Campan2	9	378
BONEFRO.	CB	Molise	3	352
BONEMERSE.	CR	Lombar3	8	129
BONIFATI.	CS	Calabria	1	426
BONITO.	AV	Campan2	10	379
BONNANARO.	SS	Sardegna	2	481
BONORVA.	SS	Sardegna	2	481
BONO.	SS	Sardegna	2	481
BONVICINO.	CN	Piemon2	3	42
BORBONA.	RI	Lazio2	3	324
BORCA DI CADORE.	BL	Veneto2	13	182
BORDANO.	UD	Friuli	6	192
BORDIGHERA.	IM	Liguria	1	200
BORDOLANO.	CR	Lombar3	7	128
BORETTO.	RE	Emilia	26	238
BORE.	PR	Emilia	30	242
BORGARELLO.	PV	Lombar3	1	122
BORGARO TORINESE.	TO	Piemon1	16	32
BORGETTO.	PA	Sicilia1	8	450
BORGHETTO D'ARROSCIA.	IM	Liguria	2	201
BORGHETTO DI BORBERA.	AL	Piemon2	10	49
BORGHETTO DI VARA.	SP	Liguria	13	212
BORGHETTO LODIGIANO.	LO	Lombar3	5	126
BORGHETTO SANTO SPIRITO.	SV	Liguria	3	202

Comuni e aree sub-comunali	Prov.	Circ.	Coll.	Pag.
BORGHI.	FO	Emilia	5	221
BORGIALLO.	TO	Piemon1	9	26
BORGIA.	CZ	Calabria	8	433
BORGIO VEREZZI.	SV	Liguria	3	202
BORGO A MOZZANO.	LU	Toscana	25	264
BORGO D'ALE.	VC	Piemon2	11	50
BORGO DI TERZO.	BG	Lombar2	21	107
BORGO PACE.	PS	Marche	11	292
BORGO PRIOLO.	PV	Lombar3	4	125
BORGO SAN DALMAZZO.	CN	Piemon2	4	43
BORGO SAN GIACOMO.	BS	Lombar2	29	115
BORGO SAN GIOVANNI.	LO	Lombar3	5	126
BORGO SAN LORENZO.	FI	Toscana	6	250
BORGO SAN MARTINO.	AL	Piemon2	7	46
BORGO SAN SIRO.	PV	Lombar3	2	123
BORGO TICINO.	NO	Piemon2	15	54
BORGO TOSSIGNANO.	BO	Emilia	15	229
BORGO VAL DI TARO.	PR	Emilia	29	241
BORGO VALSUGANA.	TN	Trentino	8	143
BORGO VELINO.	RI	Lazio2	3	324
BORGO VERCELLI.	VC	Piemon2	11	50
BORGOFORTE.	MN	Lombar3	10	131
BORGOFRANCO D'IVREA.	TO	Piemon1	9	26
BORGOFRANCO SUL PO.	MN	Lombar3	11	132
BORGOLAVEZZARO.	NO	Piemon2	14	53
BORGOMALE.	CN	Piemon2	1	40
BORGOMANERO.	NO	Piemon2	16	55
BORGOMARO.	IM	Liguria	2	201
BORGOMASINO.	TO	Piemon1	9	26
BORGONE SUSA.	TO	Piemon1	18	34
BORGONOVO VAL TIDONE.	PC	Emilia	32	244
BORGORATTO ALESSANDRINO.	AL	Piemon2	10	49
BORGORATTO MORMOLO.	PV	Lombar3	4	125
BORGORICCO.	PD	Veneto1	20	167
BORGOROSE.	RI	Lazio2	3	324
BORGOSATOLLO.	BS	Lombar2	24	110
BORGOSESIA.	VC	Piemon2	12	51
BORMIDA.	SV	Liguria	3	202
BORMIO.	SO	Lombar2	13	99
BORNASCO.	PV	Lombar3	1	122
BORNO.	BS	Lombar2	32	118
BORONEDDU.	OR	Sardegna	7	486
BORORE.	NU	Sardegna	7	486
BORRELLO.	CH	Abruzzi	7	342
BORRIANA.	BI	Piemon2	13	52
BORSO DEL GRAPPA.	TV	Veneto2	15	184
BORTIGALI.	NU	Sardegna	7	486
BORTIGIADAS.	SS	Sardegna	4	483
BORUTTA.	SS	Sardegna	2	481
BORZONASCA.	GE	Liguria	12	211
BOSARO.	RO	Veneto1	22	169
BOSA.	NU	Sardegna	7	486
BOSCHI SANT'ANNA.	VR	Veneto1	7	154
BOSCO CHIESANUOVA.	VR	Veneto1	4	151
BOSCO MARENCO.	AL	Piemon2	9	48
BOSCONERO.	TO	Piemon1	17	33
BOSCOREALE.	NA	Campan1	20	365
BOSCOTRECASE.	NA	Campan1	20	365
BOSENTINO.	TN	Trentino	8	143
BOSIA.	CN	Piemon2	5	44
BOSIO.	AL	Piemon2	10	49
BOSISIO PARINI.	LC	Lombar2	15	101
BOSNASCO.	PV	Lombar3	4	125

Comuni e aree sub-comunali	Prov.	Circ.	Coll.	Pag.	Comuni e aree sub-comunali	Prov.	Circ.	Coll.	Pag.
BOSSICO	BG	Lombar2	21	107	BRIENZA	PZ	Basilicata	5	422
BOSSOLASCO	CN	Piemon2	1	40	BRIGA ALTA	CN	Piemon2	3	42
BOTRICELLO	CZ	Calabria	9	434	BRIGA NOVARESE	NO	Piemon2	16	55
BOTRUGNO	LE	Puglia	10	401	BRIGNANO GERA D'ADDA	BG	Lombar2	19	105
BOTTANUCO	BG	Lombar2	18	104	BRIGNANO-FRASCATA	AL	Piemon2	9	48
BOTTICINO	BS	Lombar2	26	112	BRINDISI MONTAGNA	PZ	Basilicata	1	418
BOTTIDDA	SS	Sardegna	2	481	BRINDISI	BR	Puglia	32	413
BOVA MARINA	RC	Calabria	14	439	BRINZIO	VA	Lombar2	2	89
BOVALINO	RC	Calabria	14	439	BRIONA	NO	Piemon2	14	53
BOVA	RC	Calabria	14	439	BRIONE	BS	Lombar2	31	117
BOVEGNO	BS	Lombar2	31	117	BRIONE	TN	Trentino	7	142
BOVES	CN	Piemon2	4	43	BRIOSCO	MI	Lombar1	24	77
BOVEZZO	BS	Lombar2	31	117	BRISIGHELLA	RA	Emilia	7	223
BOVILLE ERNICA	FR	Lazio2	4	325	BRISSAGO-VALTRAVAGLIA	VA	Lombar2	2	89
BOVINO	FG	Puglia	3	395	BRISSOGNE	AO	Aosta	1	16
BOVISIO-MASCIAGO	MI	Lombar1	23	77	BRITTOLI	PE	Abruzzi	3	338
BOVOLENTA	PD	Veneto1	17	164	BRIVIO	LC	Lombar2	15	101
BOVOLONE	VR	Veneto1	6	153	BROCCOSTELLA	FR	Lazio2	6	327
BOZZOLE	AL	Piemon2	7	46	BROGLIANO	VI	Veneto1	12	159
BOZZOLO	MN	Lombar3	10	131	BROGNATURO	VV	Calabria	12	437
BRACCA	BG	Lombar2	23	109	BROLO	ME	Sicilia2	5	465
BRACCIANO	RM	Lazio1	26	312	BRONDELLO	CN	Piemon2	2	41
BRACIGLIANO	SA	Campan2	15	384	BRONI	PV	Lombar3	4	125
BRAIES	BZ	Trentino	4	139	BRONTE	CT	Sicilia2	9	468
BRALLO DI PREGOLA	PV	Lombar3	4	125	BRONZOLO	BZ	Trentino	2	137
BRANCALEONE	RC	Calabria	14	439	BROSSASCO	CN	Piemon2	2	41
BRANDICO	BS	Lombar2	29	115	BROSSO	TO	Piemon1	9	26
BRANDIZZO	TO	Piemon1	10	27	BROVELLO-CARPUGNINO	VB	Piemon2	17	56
BRANZI	BG	Lombar2	23	109	BROZOLO	TO	Piemon1	10	27
BRAONE	BS	Lombar2	32	118	BRUGHERIO	MI	Lombar1	28	80
BRA	CN	Piemon2	1	40	BRUGINE	PD	Veneto1	17	164
BREBBIA	VA	Lombar2	4	91	BRUGNATO	SP	Liguria	13	212
BREDA DI PIAVE	TV	Veneto2	11	180	BRUGNERA	PN	Friuli	9	195
BREGANO	VA	Lombar2	4	91	BRUINO	TO	Piemon1	14	31
BREGANZE	VI	Veneto1	10	157	BRUMANO	BG	Lombar2	23	109
BREGNANO	CO	Lombar2	9	95	BRUNATE	CO	Lombar2	8	94
BREGUZZO	TN	Trentino	7	142	BRUNELLO	VA	Lombar2	4	91
BREIA	VC	Piemon2	12	51	BRUNICO	BZ	Trentino	4	139
BREMBATE DI SOPRA	BG	Lombar2	23	109	BRUNO	AT	Piemon2	5	44
BREMBATE	BG	Lombar2	18	104	BRUSAPORTO	BG	Lombar2	17	103
BREMBILLA	BG	Lombar2	23	109	BRUSASCO	TO	Piemon1	10	27
BREMBIO	LO	Lombar3	5	126	BRUSCIANO	NA	Campan1	16	363
BREME	PV	Lombar3	3	124	BRUSIMPIANO	VA	Lombar2	2	89
BRENDOLA	VI	Veneto1	11	158	BRUSNENGO	BI	Piemon2	12	51
BRENNA	CO	Lombar2	10	96	BRUSSON	AO	Aosta	1	16
BRENNERO	BZ	Trentino	4	139	BRUZOLO	TO	Piemon1	18	34
BRENO	BS	Lombar2	32	118	BRUZZANO ZEFFIRIO	RC	Calabria	14	439
BRENTA	VA	Lombar2	2	89	BS (BETTOLE-BUFFALORA)	BS	Lombar2	24	110
BRENTINO BELLUNO	VR	Veneto1	3	150	BS (BORGO TRENTO)	BS	Lombar2	25	111
BRENTONICO	TN	Trentino	6	141	BS (BRESCIA ANTICA)	BS	Lombar2	24	110
BRENZONE	VR	Veneto1	3	150	BS (CAIONVICO)	BS	Lombar2	24	110
BRESCELLO	RE	Emilia	26	238	BS (CASAZZA)	BS	Lombar2	25	111
BRESIMO	TN	Trentino	7	142	BS (CENTRO STORICO NORD)	BS	Lombar2	24	110
BRESSANA BOTTARONE	PV	Lombar3	3	124	BS (CENTRO STORICO SUD)	BS	Lombar2	24	110
BRESSANONE	BZ	Trentino	4	139	BS (CHIESANUOVA)	BS	Lombar2	24	110
BRESSANVIDO	VI	Veneto1	13	160	BS (CHIUSURE)	BS	Lombar2	25	111
BRESSO	MI	Lombar1	21	76	BS (CROCIFISSA DI ROSA)	BS	Lombar2	25	111
BREZZO DI BEDERO	VA	Lombar2	2	89	BS (DON BOSCO)	BS	Lombar2	24	110
BREZ	TN	Trentino	7	142	BS (FIUMICELLO)	BS	Lombar2	24	110
BRIAGLIA	CN	Piemon2	3	42	BS (FOLZANO)	BS	Lombar2	24	110
BRIATICO	VV	Calabria	11	436	BS (FORNACI)	BS	Lombar2	24	110
BRICHERASIO	TO	Piemon1	19	35	BS (LAMARMORA)	BS	Lombar2	24	110
BRIENNO	CO	Lombar2	8	94	BS (MONPIANO)	BS	Lombar2	25	111

Comuni e aree sub-comunali	Prov.	Circ.	Coll.	Pag.
BS (PORTA CREMONA)	BS	Lombar2	24	110
BS (PORTA MILANO)	BS	Lombar2	25	111
BS (PORTA VENEZIA)	BS	Lombar2	25	111
BS (PRIMO MAGGIO)	BS	Lombar2	24	110
BS (SAN BARTOLOMEO)	BS	Lombar2	25	111
BS (SAN POLO)	BS	Lombar2	24	110
BS (SAN ROCCHINO-COSTALUNGA)	BS	Lombar2	25	111
BS (SANT'EUFEMIA)	BS	Lombar2	24	110
BS (SANT'EUSTACCHIO)	BS	Lombar2	25	111
BS (URAGO MELLA)	BS	Lombar2	25	111
BS (VILLAGGIO BADIA)	BS	Lombar2	25	111
BS (VILLAGGIO PREALPINO)	BS	Lombar2	25	111
BS (VILLAGGIO SERENO)	BS	Lombar2	24	110
BS (VILLAGGIO VIOLINO)	BS	Lombar2	25	111
BUBBIANO	MI	Lombar1	12	69
BUBBIO	AT	Piemon2	5	44
BUCCHERI	SR	Sicilia2	18	473
BUCCHIANICO	CH	Abruzzi	6	341
BUCCIANO	BN	Campan2	9	378
BUCCINASCIO	MI	Lombar1	13	70
BUCCINO	SA	Campan2	21	389
BUCINE	AR	Toscana	13	254
BUDDUSÒ	SS	Sardegna	3	482
BUDOIA	PN	Friuli	9	195
BUDONI	NU	Sardegna	5	484
BUDRIO	BO	Emilia	19	233
BUGGERRU	CA	Sardegna	9	488
BUGGIANO	PT	Toscana	12	253
BUGLIO IN MONTE	SO	Lombar2	13	99
BUGNARA	AQ	Abruzzi	3	338
BUGUGGIATE	VA	Lombar2	1	88
BUIA	UD	Friuli	6	192
BULCIAGO	LC	Lombar2	15	101
BULGAROGRASSO	CO	Lombar2	11	97
BULTEI	SS	Sardegna	3	482
BULZI	SS	Sardegna	3	482
BUONABITACOLO	SA	Campan2	21	389
BUONALBERGO	BN	Campan2	10	379
BUONCONVENTO	SI	Toscana	18	259
BUONVICINO	CS	Calabria	1	426
BURAGO DI MOLGORA	MI	Lombar1	27	79
BURCEL	CA	Sardegna	14	492
BURGIO	AG	Sicilia1	20	457
BURGOS	SS	Sardegna	2	481
BURIASCO	TO	Piemon1	19	35
BUROLO	TO	Piemon1	9	26
BURONZO	VC	Piemon2	11	50
BUSACHI	OR	Sardegna	7	486
BUSALLA	GE	Liguria	11	210
BUSANA	RE	Emilia	27	239
BUSANO	TO	Piemon1	17	33
BUSCATE	MI	Lombar1	15	72
BUSCA	CN	Piemon2	4	43
BUSCEMI	SR	Sicilia2	18	473
BUSETO PALIZZOLO	TP	Sicilia1	4	447
BUSNAGO	MI	Lombar1	27	79
BUSSERO	MI	Lombar1	27	79
BUSSETO	PR	Emilia	30	242
BUSSI SUL TIRINO	PE	Abruzzi	3	338
BUSSOLENGO	VR	Veneto1	3	150
BUSSOLENO	TO	Piemon1	18	34
BUSSO	CB	Molise	2	351
BUSTO ARSIZIO	VA	Lombar2	6	92

Comuni e aree sub-comunali	Prov.	Circ.	Coll.	Pag.
BUSTO GAROLFO	MI	Lombar1	15	72
BUTERA	CL	Sicilia1	15	454
BUTLI	PI	Toscana	26	265
BUTTAPIETRA	VR	Veneto1	5	152
BUTTIGLIERA ALTA	TO	Piemon1	18	34
BUTTIGLIERA D'ASTI	AT	Piemon2	6	45
BUTTRIO	UD	Friuli	7	193
CA (C.E.P.-FONSARDA)	CA	Sardegna	12	490
CA (CASTELLO-MARINA-STAMPACE)	CA	Sardegna	12	490
CA (GENN'E RUXI-SAN GIULIANO-MONTE URPINO)	CA	Sardegna	12	490
CA (IS MIRRIONIS-BINGIA MATTA)	CA	Sardegna	11	490
CA (MONSERRATO)	CA	Sardegna	11	490
CA (P.ZZA REPUBBLICA-BONARIA-MONTE MIXI)	CA	Sardegna	12	490
CA (PIRRI)	CA	Sardegna	11	490
CA (SAN BENEDETTO)	CA	Sardegna	12	490
CA (SAN MICHELE-MULINU BECCIU)CA	CA	Sardegna	11	490
CA (SANT'AVENDRACE)	CA	Sardegna	12	490
CA (SANT'ELIA-S'ARRULONI-LA PALMA)	CA	Sardegna	12	490
CA (VILLANOVA-LA VEGA)	CA	Sardegna	12	490
CÀ D'ANDREA	CR	Lombar3	8	129
CABELLA LIGURE	AL	Piemon2	10	49
CABIATE	CO	Lombar2	9	95
CABRAS	OR	Sardegna	8	487
CACCAMO	PA	Sicilia1	6	449
CACCURI	KR	Calabria	10	435
CADEGLIANO-VICONAGO	VA	Lombar2	2	89
CADELBOSCO DI SOPRA	RE	Emilia	26	238
CADEO	PC	Emilia	32	244
CADERZONE	TN	Trentino	7	142
CADONEGHE	PD	Veneto1	20	167
CADORAGO	CO	Lombar2	9	95
CADREZZATE	VA	Lombar2	4	91
CAERANO DI SAN MARCO	TV	Veneto2	15	184
CAFASSE	TO	Piemon1	17	33
CAGGIANO	SA	Campan2	21	389
CAGLIO	CO	Lombar2	10	96
CAGLI	PS	Marche	11	292
CAGNANO AMITERNO	AQ	Abruzzi	1	336
CAGNANO VARANO	FG	Puglia	2	394
CAGNÒ	TN	Trentino	7	142
CAGNO	CO	Lombar2	11	97
CAIANELLO	CE	Campan2	6	375
CAIAZZO	CE	Campan2	7	376
CAINES	BZ	Trentino	3	138
CAINO	BS	Lombar2	31	117
CAIOLO	SO	Lombar2	13	99
CAIRANO	AV	Campan2	13	382
CAIRATE	VA	Lombar2	3	90
CAIRO MONTENOTTE	SV	Liguria	4	203
CAIVANO	NA	Campan1	16	363
CALABRITTO	AV	Campan2	13	382
CALALZO DI CADORE	BL	Veneto2	13	182
CALAMANDRANA	AT	Piemon2	5	44
CALAMONACI	AG	Sicilia1	20	457
CALANGIANUS	SS	Sardegna	4	483
CALANNA	RC	Calabria	16	441
CALASCA-CASTIGLIONE	VB	Piemon2	17	56
CALASCIBETTA	EN	Sicilia2	7	467
CALASCIO	AQ	Abruzzi	1	336
CALASSETTA	CA	Sardegna	10	489

Comuni e aree sub-comunali	Prov.	Circ.	Coll.	Pag.
CALATABIANO.	CT	Sicilia2	9	468
CALATAFIMI.	TP	Sicilia1	4	447
CALAVINO.	TN	Trentino	5	140
CALCATA.	VT	Lazio2	1	322
CALCERANICA AL LAGO.	TN	Trentino	8	143
CALCIANO.	MT	Basilicata	3	420
CALCINAIA.	PI	Toscana	26	265
CALCINATE.	BG	Lombar2	17	103
CALCINATO.	BS	Lombar2	27	113
CALCIO.	BG	Lombar2	19	105
CALCI.	PI	Toscana	24	263
CALCO.	LC	Lombar2	15	101
CALDARO SULLA STRADA DEL VINO	BZ	Trentino	2	137
CALDAROLA.	MC	Marche	4	285
CALDERARA DI RENO.	BO	Emilia	18	232
CALDES.	TN	Trentino	7	142
CALDIERO.	VR	Veneto1	5	152
CALDOGNO.	VI	Veneto1	13	160
CALDONAZZO.	TN	Trentino	8	143
CALENDASCO.	PC	Emilia	32	244
CALENZANO.	FI	Toscana	5	250
CALESTANO.	PR	Emilia	29	241
CALICE AL CORNOVIGLIO.	SP	Liguria	13	212
CALICE LIGURE.	SV	Liguria	3	202
CALIMERA.	LE	Puglia	13	403
CALITRI.	AV	Campan2	13	382
CALIZZANO.	SV	Liguria	3	202
CALLABIANA.	BI	Piemon2	12	51
CALLIANO.	AT	Piemon2	6	45
CALLIANO.	TN	Trentino	6	141
CALOLZIOCORTE.	LC	Lombar2	14	100
CALOPEZZATI.	CS	Calabria	4	429
CALOSSO.	AT	Piemon2	5	44
CALOVETO.	CS	Calabria	4	429
CALTABELLOTTA.	AG	Sicilia1	20	457
CALTAGIRONE.	CT	Sicilia2	15	472
CALTANISSETTA.	CL	Sicilia1	16	454
CALTAVUTURO.	PA	Sicilia1	5	448
CALTIGNAGA.	NO	Piemon2	14	53
CALTO.	RO	Veneto1	21	168
CALTRANO.	VI	Veneto1	10	157
CALUSCO D'ADDA.	BG	Lombar2	18	104
CALUSO.	TO	Piemon1	10	27
CALVAGESE DELLA RIVIERA.	BS	Lombar2	26	112
CALVANICO.	SA	Campan2	15	384
CALVATONE.	CR	Lombar3	8	129
CALVELLO.	PZ	Basilicata	5	422
CALVENE.	VI	Veneto1	10	157
CALVENZANO.	BG	Lombar2	19	105
CALVERA.	PZ	Basilicata	4	421
CALVI DELL'UMBRIA.	TR	Umbria	7	278
CALVI RISORTA.	CE	Campan2	7	376
CALVIGNANO.	PV	Lombar3	4	125
CALVIGNASCO.	MI	Lombar1	12	69
CALVISANO.	BS	Lombar2	28	114
CALVIZZANO.	NA	Campan1	12	361
CALVI.	BN	Campan2	10	379
CAMAGNA MONFERRATO.	AL	Piemon2	7	46
CAMAIORE.	LU	Toscana	22	262
CAMAIRAGO.	LO	Lombar3	6	127
CAMANDONA.	BI	Piemon2	12	51
CAMASTRA.	AG	Sicilia1	17	455
CAMBIAGO.	MI	Lombar1	27	79

Comuni e aree sub-comunali	Prov.	Circ.	Coll.	Pag.
CAMBIANO.	TO	Piemon1	12	29
CAMBIASCA.	VB	Piemon2	17	56
CAMBURZANO.	BI	Piemon2	13	52
CAMERANA.	CN	Piemon2	3	42
CAMERANO CASASCO.	AT	Piemon2	6	45
CAMERANO.	AN	Marche	7	288
CAMERATA CORNELLO.	BG	Lombar2	23	109
CAMERATA NUOVA.	RM	Lazio1	28	314
CAMERATA PICENA.	AN	Marche	8	289
CAMERINO.	MC	Marche	4	285
CAMERI.	NO	Piemon2	15	54
CAMEROTA.	SA	Campan2	22	390
CAMIGLIANO.	CE	Campan2	7	376
CAMINATA.	PC	Emilia	32	244
CAMINI.	RC	Calabria	13	438
CAMINO AL TAGLIAMENTO.	UD	Friuli	7	193
CAMINO.	AL	Piemon2	7	46
CAMISANO VICENTINO.	VI	Veneto1	13	160
CAMISANO.	CR	Lombar3	7	128
CAMMARATA.	AG	Sicilia1	19	456
CAMOGLI.	GE	Liguria	11	210
CAMO.	CN	Piemon2	5	44
CAMPAGNA LUPIA.	VE	Veneto2	5	176
CAMPAGNANO DI ROMA.	RM	Lazio1	26	312
CAMPAGNATICO.	GR	Toscana	18	259
CAMPAGNA.	SA	Campan2	20	388
CAMPAGNOLA CREMASCA.	CR	Lombar3	7	128
CAMPAGNOLA EMILIA.	RE	Emilia	26	238
CAMPANA.	CS	Calabria	4	429
CAMPARADA.	MI	Lombar1	26	78
CAMPEGINE.	RE	Emilia	26	238
CAMPELLO SUL CLITUNNO.	PG	Umbria	5	276
CAMPERTOGNO.	VC	Piemon2	12	51
CAMPI BISENZIO.	FI	Toscana	5	250
CAMPI SALENTINA.	LE	Puglia	8	399
CAMPIGLIA CERVO.	BI	Piemon2	13	52
CAMPIGLIA DEI BERICI.	VI	Veneto1	13	160
CAMPIGLIA MARITTIMA.	LI	Toscana	29	267
CAMPIGLIONE-FENILE.	TO	Piemon1	19	35
CAMPIONE D'ITALIA.	CO	Lombar2	8	94
CAMPITELLO DI FASSA.	TN	Trentino	8	143
CAMPLI.	TE	Abruzzi	4	339
CAMPO CALABRO.	RC	Calabria	16	441
CAMPO DI GIOVE.	AQ	Abruzzi	3	338
CAMPO DI TREN.	BZ	Trentino	4	139
CAMPO LIGURE.	GE	Liguria	5	204
CAMPO NELL'ELBA.	LI	Toscana	29	267
CAMPO SAN MARTINO.	PD	Veneto1	19	166
CAMPO TURES.	BZ	Trentino	4	139
CAMPOBASSO.	CB	Molise	2	351
CAMPOBELLO DI LICATA.	AG	Sicilia1	17	455
CAMPOBELLO DI MAZARA.	TP	Sicilia1	3	447
CAMPOCHIARO.	CB	Molise	2	351
CAMPODARSEGO.	PD	Veneto1	20	167
CAMPODENNO.	TN	Trentino	7	142
CAMPODIMELE.	LT	Lazio2	11	331
CAMPODIPIETRA.	CB	Molise	2	351
CAMPODOLCINO.	SO	Lombar2	12	98
CAMPODORO.	PD	Veneto1	19	166
CAMPOFELICE DI FITALIA.	PA	Sicilia1	6	449
CAMPOFELICE DI ROCCELLA.	PA	Sicilia1	5	448
CAMPOFILONE.	AP	Marche	2	283
CAMPOFIORITO.	PA	Sicilia1	6	449

Comuni e aree sub-comunali	Prov.	Circ.	Coll.	Pag.	Comuni e aree sub-comunali	Prov.	Circ.	Coll.	Pag.
CAMPOFORMIDO	UD	Friuli	7	193	CANOSA DI PUGLIA	BA	Puglia	22	408
CAMPOFRANCO	CL	Sicilia1	19	456	CANOSA SANNITA	CH	Abruzzi	8	343
CAMPOGALLIANO	MO	Emilia	24	237	CANOSIO	CN	Piemon2	2	41
CAMPOLATTARO	BN	Campan2	8	377	CANOSSA	RE	Emilia	27	239
CAMPOLI APPENNINO	FR	Lazio2	6	327	CANSANO	AQ	Abruzzi	3	338
CAMPOLI DEL MONTE TABURNO	BN	Campan2	9	378	CANTAGALLO	PO	Toscana	9	252
CAMPOLIETO	CB	Molise	3	352	CANTALICE	RI	Lazio2	3	324
CAMPOLONGO AL TORRE	UD	Friuli	4	190	CANTALUPA	TO	Piemon1	19	35
CAMPOLONGO MAGGIORE	VE	Veneto2	5	176	CANTALUPO IN SABINA	RI	Lazio2	3	324
CAMPOLONGO SUL BRENTA	VI	Veneto1	9	156	CANTALUPO LIGURE	AL	Piemon2	10	49
CAMPOMAGGIORE	PZ	Basilicata	1	418	CANTALUPO NEL SANNIO	IS	Molise	1	350
CAMPOMARINO	CB	Molise	3	352	CANTARANA	AT	Piemon2	6	45
CAMPOMORONE	GE	Liguria	7	206	CANTELLA	VA	Lombar2	1	88
CAMPONOGARA	VE	Veneto2	5	176	CANTERANO	RM	Lazio1	28	314
CAMPORA	SA	Campan2	22	390	CANTIANO	PS	Marche	11	292
CAMPOREALE	PA	Sicilia1	4	447	CANTOIRA	TO	Piemon1	17	33
CAMPORGIANO	LU	Toscana	25	264	CANTÙ	CO	Lombar2	9	95
CAMPOROSSO	IM	Liguria	1	200	CANZANO	TE	Abruzzi	4	339
CAMPOROTONDO DI FIASTRONE	MC	Marche	4	285	CANZO	CO	Lombar2	10	96
CAMPOROTONDO ETNEO	CT	Sicilia2	11	470	CAORLE	VE	Veneto2	7	177
CAMPOSAMPIERO	PD	Veneto1	20	167	CAORSO	PC	Emilia	31	243
CAMPOSANO	NA	Campan1	18	364	CAPACCIO	SA	Campan2	20	388
CAMPOSANTO	MO	Emilia	21	234	CAPACI	PA	Sicilia1	9	451
CAMPOSPINOSO	PV	Lombar3	4	125	CAPALBIO	GR	Toscana	19	260
CAMPOTOSTO	AQ	Abruzzi	1	336	CAPANNOLI	PI	Toscana	17	258
CAMUGNANO	BO	Emilia	16	230	CAPANORI	LU	Toscana	25	264
CANAL SAN BOVO	TN	Trentino	8	143	CAPENA	RM	Lazio1	26	312
CANALE D'AGORDO	BL	Veneto2	14	183	CAPERGNANICA	CR	Lombar3	6	127
CANALE MONTERANO	RM	Lazio1	25	311	CAPESTRANO	AQ	Abruzzi	3	338
CANALE	CN	Piemon2	1	40	CAPIAGO INTIMIANO	CO	Lombar2	9	95
CANARO	RO	Veneto1	22	169	CAPISTRANO	VV	Calabria	12	437
CANAZEI	TN	Trentino	8	143	CAPISTRELLO	AQ	Abruzzi	2	337
CANCELLARA	PZ	Basilicata	2	419	CAPITIGNANO	AQ	Abruzzi	1	336
CANCELLO ED ARNONE	CE	Campan2	5	374	CAPIZZI	ME	Sicilia2	6	466
CANDA	RO	Veneto1	21	168	CAPIZZONE	BG	Lombar2	23	109
CANDELA	FG	Puglia	5	397	CAPO D'ORLANDO	ME	Sicilia2	6	466
CANDELO	BI	Piemon2	13	52	CAPO DI PONTE	BS	Lombar2	32	118
CANDIA CANAVESE	TO	Piemon1	9	26	CAPODIMONTE	VT	Lazio2	2	323
CANDIA LOMELLINA	PV	Lombar3	3	124	CAPODRISE	CE	Campan2	5	374
CANDIANA	PD	Veneto1	17	164	CAPOLIVERI	LI	Toscana	29	267
CANDIDA	AV	Campan2	11	380	CAPOLONA	AR	Toscana	14	255
CANDIDONI	RC	Calabria	13	438	CAPONAGO	MI	Lombar1	27	79
CANDIOLO	TO	Piemon1	13	30	CAPORCIANO	AQ	Abruzzi	1	336
CANEGRATE	MI	Lombar1	16	73	CAPOSELE	AV	Campan2	13	382
CANELLI	AT	Piemon2	5	44	CAPOTERRA	CA	Sardegna	10	489
CANEPINA	VT	Lazio2	1	322	CAPOVALLE	BS	Lombar2	26	112
CANEVA	PN	Friuli	9	195	CAPPADOCIA	AQ	Abruzzi	2	337
CANEVINO	PV	Lombar3	4	125	CAPPELLA CANTONE	CR	Lombar3	7	128
CANICATTI	AG	Sicilia1	19	456	CAPPELLA DÈPICENARDI	CR	Lombar3	8	129
CANICATTINI BAGNI	SR	Sicilia2	18	473	CAPPELLA MAGGIORE	TV	Veneto2	9	178
CANINO	VT	Lazio2	2	323	CAPPELLE SUL TAVO	PE	Abruzzi	11	346
CANISCHIO	TO	Piemon1	17	33	CAPRACOTTA	IS	Molise	1	350
CANISTRO	AQ	Abruzzi	2	337	CAPRAIA E LIMITE	FI	Toscana	4	249
CANNALONGA	SA	Campan2	22	390	CAPRAIA ISOLA	LI	Toscana	29	267
CANNARA	PG	Umbria	4	275	CAPRALBA	CR	Lombar3	7	128
CANNA	CS	Calabria	3	428	CAPRANICA PRENESTINA	RM	Lazio1	28	314
CANNERO RIVIERA	VB	Piemon2	17	56	CAPRANICA	VT	Lazio2	2	323
CANNETO PAVESE	PV	Lombar3	4	125	CAPRANICA DI LECCE	LE	Puglia	13	403
CANNETO SULL'OGLIO	MN	Lombar3	9	130	CAPRAROLA	VT	Lazio2	1	322
CANNOBIO	VB	Piemon2	17	56	CAPRAUNA	CN	Piemon2	3	42
CANNOLE	LE	Puglia	10	401	CAPRESE MICHELANGELO	AR	Toscana	14	255
CANOLO	RC	Calabria	14	439	CAPREZZO	VB	Piemon2	17	56
CANONICA D'ADDA	BG	Lombar2	22	108	CAPRI LEONE	ME	Sicilia2	6	466

Comuni e aree sub-comunali	Prov.	Circ.	Coll.	Pag.	Comuni e aree sub-comunali	Prov.	Circ.	Coll.	Pag.
CAPRIANA	TN	Trentino	8	143	CARIMATE	CO	Lombar2	9	95
CAPRIANO DEL COLLE	BS	Lombar2	28	114	CARINARO	CE	Campan2	3	373
CAPRIATA D'ORBA	AL	Piemon2	10	49	CARINI	PA	Sicilia1	8	450
CAPRIATE SAN GERVASIO	BG	Lombar2	18	104	CARINOLA	CE	Campan2	6	375
CAPRIATI A VOLTURNO	CE	Campan2	7	376	CARISIO	VC	Piemon2	11	50
CAPRIE	TO	Piemon1	18	34	CARISOLO	TN	Trentino	7	142
CAPRIGLIA IRPINA	AV	Campan2	11	380	CARLANTINO	FG	Puglia	3	395
CAPRIGLIO	AT	Piemon2	6	45	CARLAZZO	CO	Lombar2	12	98
CAPRILE	BI	Piemon2	12	51	CARLENTINI	SR	Sicilia2	16	472
CAPRINO BERGAMASCO	BG	Lombar2	23	109	CARLINO	UD	Friuli	4	190
CAPRINO VERONESE	VR	Veneto1	3	150	CARLOFORTE	CA	Sardegna	10	489
CAPRIOLO	BS	Lombar2	30	116	CARLOPOLI	CZ	Calabria	9	434
CAPRIVA DEL FRIULI	GO	Friuli	3	189	CARMAGNOLA	TO	Piemon1	13	30
CAPRI	NA	Campan1	22	366	CARMIANO	LE	Puglia	8	399
CAPUA	CE	Campan2	7	376	CARMIGNANO DI BRENTA	PD	Veneto1	19	166
CAPURSO	BA	Puglia	29	412	CARMIGNANO	PO	Toscana	10	252
CARAFFA DEL BIANCO	RC	Calabria	14	439	CARNAGO	VA	Lombar2	3	90
CARAFFA DI CATANZARO	CZ	Calabria	8	433	CARNATE	MI	Lombar1	27	79
CARAGLIO	CN	Piemon2	4	43	CAROBIO DEGLI ANGELI	BG	Lombar2	17	103
CARAMAGNA PIEMONTE	CN	Piemon2	2	41	CAROLEI	CS	Calabria	6	431
CARAMANICO TERME	PE	Abruzzi	3	338	CARONA	BG	Lombar2	23	109
CARANO	TN	Trentino	8	143	CARONIA	ME	Sicilia2	6	466
CARAPELLE CALVISIO	AQ	Abruzzi	1	336	CARONNO PERTUSELLA	VA	Lombar2	7	93
CARAPELLE	FG	Puglia	5	397	CARONNO VARESINO	VA	Lombar2	3	90
CARASCO	GE	Liguria	12	211	CAROSINO	TA	Puglia	17	406
CARASSAI	AP	Marche	2	283	CAROVIGNO	BR	Puglia	34	414
CARATE BRIANZA	MI	Lombar1	24	77	CAROVILLI	IS	Molise	1	350
CARATE URIO	CO	Lombar2	8	94	CARPANETO PIACENTINO	PC	Emilia	32	244
CARAVAGGIO	BG	Lombar2	19	105	CARPANZANO	CS	Calabria	6	431
CARAVATE	VA	Lombar2	2	89	CARPASIO	IM	Liguria	2	201
CARAVINO	TO	Piemon1	9	26	CARPEGNA	PS	Marche	11	292
CARAVONICA	IM	Liguria	2	201	CARPENEDOLO	BS	Lombar2	27	113
CARBOGNANO	VT	Lazio2	1	322	CARPENETO	AL	Piemon2	10	49
CARBONARA AL TICINO	PV	Lombar3	3	124	CARPIANO	MI	Lombar1	12	69
CARBONARA DI NOLA	NA	Campan1	19	365	CARPIGNANO SALENTINO	LE	Puglia	10	401
CARBONARA DI PO	MN	Lombar3	11	132	CARPIGNANO SESIA	NO	Piemon2	14	53
CARBONARA SCRIVIA	AL	Piemon2	9	48	CARPINETI	RE	Emilia	27	239
CARBONATE	CO	Lombar2	7	93	CARPINETO DELLA NORA	PE	Abruzzi	3	338
CARBONERA	TV	Veneto2	11	180	CARPINETO ROMANO	RM	Lazio1	29	315
CARBONE	PZ	Basilicata	4	421	CARPINETO SINELLO	CH	Abruzzi	9	344
CARBONIA	CA	Sardegna	10	489	CARPINONE	IS	Molise	1	350
CARCARE	SV	Liguria	3	202	CARPINO	FG	Puglia	2	394
CARCERI	PD	Veneto1	16	163	CARPI	MO	Emilia	24	237
CARCOFORO	VC	Piemon2	12	51	CARRARA SAN GIORGIO	PD	Veneto1	18	165
CARDANO AL CAMPO	VA	Lombar2	5	92	CARRARA SANTO STEFANO	PD	Veneto1	18	165
CARDÈ	CN	Piemon2	2	41	CARRARA	MS	Toscana	20	261
CARDEDU	NU	Sardegna	6	485	CARRÈ	VI	Veneto1	10	157
CARDETO	RC	Calabria	14	439	CARREGA LIGURE	AL	Piemon2	10	49
CARDINALE	CZ	Calabria	12	437	CARRODANO	SP	Liguria	13	212
CARDITO	NA	Campan1	15	363	CARROSIO	AL	Piemon2	10	49
CAREGGINE	LU	Toscana	25	264	CARRO	SP	Liguria	12	211
CAREMA	TO	Piemon1	9	26	CARRÙ	CN	Piemon2	3	42
CARENNO	LC	Lombar2	18	104	CARSOLI	AQ	Abruzzi	2	337
CARENTINO	AL	Piemon2	10	49	CARTIGLIANO	VI	Veneto1	9	156
CARERI	RC	Calabria	14	439	CARTIGNANO	CN	Piemon2	2	41
CARESANABLOT	VC	Piemon2	11	50	CARTOCETO	PS	Marche	12	293
CARESANA	VC	Piemon2	11	50	CARTOSIO	AL	Piemon2	10	49
CAREZZANO	AL	Piemon2	9	48	CARTURA	PD	Veneto1	17	164
CARFIZZI	KR	Calabria	10	435	CARUGATE	MI	Lombar1	27	79
CARGEGHE	SS	Sardegna	2	481	CARUGO	CO	Lombar2	10	96
CARIATI	CS	Calabria	4	429	CARUNCHIO	CH	Abruzzi	9	344
CARIFE	AV	Campan2	13	382	CARVICO	BG	Lombar2	18	104
CARIGNANO	TO	Piemon1	13	30	CARZANO	TN	Trentino	8	143

Comuni e aree sub-comunali	Prov.	Circ.	Coll.	Pag.
CASABONA	KR	Calabria	10	435
CASACALENDA	CB	Molise	3	352
CASACANDITELLA	CH	Abruzzi	8	343
CASAGIOVE	CE	Campan2	1	372
CASAL CERMELLI	AL	Piemon2	8	47
CASAL DI PRINCIPE	CE	Campan2	4	373
CASAL VELINO	SA	Campan2	22	390
CASALANGUIDA	CH	Abruzzi	9	344
CASALATTICO	FR	Lazio2	6	327
CASALBELTRAME	NO	Piemon2	14	53
CASALBORDINO	CH	Abruzzi	9	344
CASALBORE	AV	Campan2	10	379
CASALBORGONE	TO	Piemon1	10	27
CASALBUONO	SA	Campan2	21	389
CASALBUTTANO ED UNITI	CR	Lombar3	7	128
CASALCIPRANO	CB	Molise	2	351
CASALDUNI	BN	Campan2	8	377
CASALE CORTE CERRO	VB	Piemon2	16	55
CASALE CREMASCO-VIDOLASCO	CR	Lombar3	7	128
CASALE DI SCODOSIA	PD	Veneto1	16	163
CASALE LITTA	VA	Lombar2	4	91
CASALE MARITTIMO	PI	Toscana	17	258
CASALE MONFERRATO	AL	Piemon2	7	46
CASALE SUL SILE	TV	Veneto2	11	180
CASALECCHIO DI RENO	BO	Emilia	17	231
CASALEGGIO BOIRO	AL	Piemon2	10	49
CASALEGGIO NOVARA	NO	Piemon2	14	53
CASALEONE	VR	Veneto1	7	154
CASALETTO CEREDANO	CR	Lombar3	6	127
CASALETTO DI SOPRA	CR	Lombar3	7	128
CASALETTO LODIGIANO	LO	Lombar3	5	126
CASALETTO SPARTANO	SA	Campan2	22	390
CASALETTO VAPRIO	CR	Lombar3	7	128
CASALFIUMANESE	BO	Emilia	15	229
CASALGRANDE	RE	Emilia	27	239
CASALGRASSO	CN	Piemon2	2	41
CASALINCONTRADA	CH	Abruzzi	8	343
CASALINO	NO	Piemon2	14	53
CASALMAGGIORE	CR	Lombar3	8	129
CASALMAIOCCO	LO	Lombar3	5	126
CASALMORANO	CR	Lombar3	7	128
CASALMORO	MN	Lombar3	9	130
CASALNOCETO	AL	Piemon2	9	48
CASALNUOVO DI NAPOLI	NA	Campan1	15	363
CASALNUOVO MONTEROTARO	FG	Puglia	3	395
CASALOLDO	MN	Lombar3	9	130
CASALPUSTERLENGO	LO	Lombar3	6	127
CASALROMANO	MN	Lombar3	9	130
CASALSERUGO	PD	Veneto1	18	165
CASALUCE	CE	Campan2	4	373
CASALVECCHIO DI PUGLIA	FG	Puglia	3	395
CASALVECCHIO SICULO	ME	Sicilia2	3	463
CASALVIERI	FR	Lazio2	6	327
CASALVOLONE	NO	Piemon2	14	53
CASALZUIGNO	VA	Lombar2	2	89
CASAMARCIANO	NA	Campan1	19	365
CASAMASSIMA	BA	Puglia	29	412
CASAMICCIOLA TERME	NA	Campan1	1	356
CASANDRINO	NA	Campan1	13	362
CASANOVA ELVO	VC	Piemon2	11	50
CASANOVA LERRONE	SV	Liguria	3	202
CASANOVA LONATI	PV	Lombar3	4	125
CASAPESENNÀ	CE	Campan2	4	373

Comuni e aree sub-comunali	Prov.	Circ.	Coll.	Pag.
CASAPE	RM	Lazio1	28	314
CASAPINTA	BI	Piemon2	12	51
CASAPROTA	RI	Lazio2	3	324
CASAPULLA	CE	Campan2	5	374
CASARANO	LE	Puglia	11	402
CASARGO	LC	Lombar2	12	98
CASARILE	MI	Lombar1	12	69
CASARSA DELLA DELIZIA	PN	Friuli	10	196
CASARZA LIGURE	GE	Liguria	12	211
CASASCO D'INTELVI	CO	Lombar2	8	94
CASASCO	AL	Piemon2	9	48
CASATENOVO	LC	Lombar2	15	101
CASATISMA	PV	Lombar3	3	124
CASAVATORE	NA	Campan1	13	362
CASAZZA	BG	Lombar2	21	107
CASCIAGO	VA	Lombar2	1	88
CASCIANA TERME	PI	Toscana	17	258
CASCIA	PG	Umbria	5	276
CASCINA	PI	Toscana	26	265
CASCINETTE D'IVREA	TO	Piemon1	9	26
CASEI GEROLA	PV	Lombar3	3	124
CASELETTE	TO	Piemon1	17	33
CASELLA	GE	Liguria	11	210
CASELLE IN PITTARI	SA	Campan2	22	390
CASELLE LANDI	LO	Lombar3	6	127
CASELLE LURANI	LO	Lombar3	5	126
CASELLE TORINESE	TO	Piemon1	16	32
CASERTA	CE	Campan2	1	372
CASIER	TV	Veneto2	8	177
CASIGNANA	RC	Calabria	14	439
CASINA	RE	Emilia	27	239
CASIRATE D'ADDA	BG	Lombar2	19	105
CASLINO D'ERBA	CO	Lombar2	10	96
CASNATE CON BERNATE	CO	Lombar2	9	95
CASNIGO	BG	Lombar2	20	106
CASOLA DI NAPOLI	NA	Campan1	21	366
CASOLA IN LUNIGIANA	MS	Toscana	20	261
CASOLA VALSENIO	RA	Emilia	7	223
CASOLE BRUZIO	CS	Calabria	5	430
CASOLE D'ELSA	SI	Toscana	16	257
CASOLI	CH	Abruzzi	7	342
CASORATE PRIMO	PV	Lombar3	2	123
CASORATE SEMPIONE	VA	Lombar2	5	92
CASOREZZO	MI	Lombar1	15	72
CASORIA	NA	Campan1	14	362
CASORZO	AT	Piemon2	6	45
CASPERIA	RI	Lazio2	3	324
CASPOGGIO	SO	Lombar2	13	99
CASSACCO	UD	Friuli	8	194
CASSAGO BRIANZA	LC	Lombar2	15	101
CASSANO ALLO IONIO	CS	Calabria	3	428
CASSANO D'ADDA	MI	Lombar1	29	81
CASSANO DELLE MURGE	BA	Puglia	29	412
CASSANO IRPINO	AV	Campan2	13	382
CASSANO MAGNAGO	VA	Lombar2	5	92
CASSANO SPINOLA	AL	Piemon2	9	48
CASSANO VALCUVIA	VA	Lombar2	2	89
CASSARO	SR	Sicilia2	18	473
CASSIGLIO	BG	Lombar2	23	109
CASSINA DÈPECCHI	MI	Lombar1	29	81
CASSINA RIZZARDI	CO	Lombar2	11	97
CASSINA VALSASSINA	LC	Lombar2	14	100
CASSINASCO	AT	Piemon2	5	44

Comuni e aree sub-comunali	Prov.	Circ.	Coll.	Pag.
CASSINELLE	AL	Piemon2	10	49
CASSINETTA DI LUGAGNANO	MI	Lombar1	14	71
CASSINE	AL	Piemon2	10	49
CASSINO	FR	Lazio2	7	328
CASSOLA	VI	Veneto1	9	156
CASSOLNOVO	PV	Lombar3	2	123
CASTAGNARO	VR	Veneto1	7	154
CASTAGNETO CARDUCCI	LI	Toscana	29	267
CASTAGNETO PO	TO	Piemon1	10	27
CASTAGNITO	CN	Piemon2	1	40
CASTAGNOLE DELLE LANZE	AT	Piemon2	5	44
CASTAGNOLE MONFERRATO	AT	Piemon2	6	45
CASTAGNOLE PIEMONTE	TO	Piemon1	13	30
CASTANA	PV	Lombar3	4	125
CASTANO PRIMO	MI	Lombar1	15	72
CASTEGGIO	PV	Lombar3	4	125
CASTEGNATO	BS	Lombar2	29	115
CASTEGNERO	VI	Veneto1	13	160
CASTEL BARONIA	AV	Campan2	13	382
CASTEL BOGLIONE	AT	Piemon2	5	44
CASTEL BOLOGNESE	RA	Emilia	7	223
CASTEL CAMPAGNANO	CE	Campan2	7	376
CASTEL CASTAGNA	TE	Abruzzi	4	339
CASTEL COLONNA	AN	Marche	9	290
CASTEL CONDINO	TN	Trentino	7	142
CASTEL D'AIANO	BO	Emilia	17	231
CASTEL D'ARIO	MN	Lombar3	10	131
CASTEL D'AZZANO	VR	Veneto1	6	153
CASTEL DEL GIUDICE	IS	Molise	1	350
CASTEL DEL MONTE	AQ	Abruzzi	1	336
CASTEL DEL PIANO	GR	Toscana	18	259
CASTEL DEL RIO	BO	Emilia	15	229
CASTEL DI CASIO	BO	Emilia	17	231
CASTEL DI IERI	AQ	Abruzzi	3	338
CASTEL DI IUDICA	CT	Sicilia2	15	472
CASTEL DI LAMA	AP	Marche	1	282
CASTEL DI LUCIO	ME	Sicilia2	6	466
CASTEL DI SANGRO	AQ	Abruzzi	3	338
CASTEL DI SASSO	CE	Campan2	7	376
CASTEL DI TORA	RI	Lazio2	3	324
CASTEL FOCOIGNANO	AR	Toscana	13	254
CASTEL FRENTANO	CH	Abruzzi	7	342
CASTEL GABBIANO	CR	Lombar3	7	128
CASTEL GANDOLFO	RM	Lazio1	30	316
CASTEL GIORGIO	TR	Umbria	7	278
CASTEL GOFFREDO	MN	Lombar3	9	130
CASTEL GUELFO DI BOLOGNA	BO	Emilia	15	229
CASTEL MADAMA	RM	Lazio1	28	314
CASTEL MAGGIORE	BO	Emilia	18	232
CASTEL MELLA	BS	Lombar2	28	114
CASTEL MORRONE	CE	Campan2	1	372
CASTEL RITALDI	PG	Umbria	5	276
CASTEL ROCCHERO	AT	Piemon2	5	44
CASTEL ROZZONE	BG	Lombar2	19	105
CASTEL SAN GIORGIO	SA	Campan2	18	386
CASTEL SAN GIOVANNI	PC	Emilia	32	244
CASTEL SAN LORENZO	SA	Campan2	21	389
CASTEL SAN NICCOLÒ	AR	Toscana	13	254
CASTEL SAN PIETRO ROMANO	RM	Lazio1	29	315
CASTEL SAN PIETRO TERME	BO	Emilia	15	229
CASTEL SAN VINCENZO	IS	Molise	1	350
CASTEL SANT'ANGELO	RI	Lazio2	3	324
CASTEL SANT'ELIA	VT	Lazio2	1	322

Comuni e aree sub-comunali	Prov.	Circ.	Coll.	Pag.
CASTEL VISCARDO	TR	Umbria	7	278
CASTEL VITTORIO	IM	Liguria	1	200
CASTEL VOLTURNO	CE	Campan2	5	374
CASTELBALDO	PD	Veneto1	16	163
CASTELBELFORTE	MN	Lombar3	9	130
CASTELBELLINO	AN	Marche	8	289
CASTELBELLO-CIARDES	BZ	Trentino	3	138
CASTELBIANCO	SV	Liguria	3	202
CASTELBOTTACCIO	CB	Molise	2	351
CASTELBUONO	PA	Sicilia1	5	448
CASTELCIVITA	SA	Campan2	20	388
CASTELCOVATI	BS	Lombar2	29	115
CASTELCUCCO	TV	Veneto2	15	184
CASTELDACCIA	PA	Sicilia1	7	450
CASTELDELICI	PS	Marche	11	292
CASTELDELFINO	CN	Piemon2	2	41
CASTELDIDONE	CR	Lombar3	8	129
CASTELFIDARDO	AN	Marche	6	287
CASTELFIORENTINO	FI	Toscana	7	251
CASTELFONDO	TN	Trentino	7	142
CASTELFORTE	LT	Lazio2	11	331
CASTELFRANCI	AV	Campan2	13	382
CASTELFRANCO DI SOPRA	AR	Toscana	13	254
CASTELFRANCO DI SOTTO	PI	Toscana	26	265
CASTELFRANCO EMILIA	MO	Emilia	21	234
CASTELFRANCO IN MISCANO	BN	Campan2	10	379
CASTELFRANCO VENETO	TV	Veneto2	10	179
CASTELGOMBERTO	VI	Veneto1	12	159
CASTELGRANDE	PZ	Basilicata	2	419
CASTELGUGLIELMO	RO	Veneto1	21	168
CASTELGUIDONE	CH	Abruzzi	9	344
CASTELL'ALFERO	AT	Piemon2	6	45
CASTELL'ARQUATO	PC	Emilia	32	244
CASTELL'AZZARA	GR	Toscana	18	259
CASTELL'UMBERTO	ME	Sicilia2	3	463
CASTELLABATE	SA	Campan2	22	390
CASTELLAFIUME	AQ	Abruzzi	2	337
CASTELLALTO	TE	Abruzzi	4	339
CASTELLAMMARE DEL GOLFO	TP	Sicilia1	4	447
CASTELLAMMARE DI STABIA	NA	Campan1	21	366
CASTELLAMONTE	TO	Piemon1	9	26
CASTELLANA GROTTA	BA	Puglia	30	412
CASTELLANA SICULA	PA	Sicilia1	5	448
CASTELLANETA	TA	Puglia	18	406
CASTELLANIA	AL	Piemon2	10	49
CASTELLANZA	VA	Lombar2	6	92
CASTELLAR GUIDOBONO	AL	Piemon2	9	48
CASTELLARANO	RE	Emilia	27	239
CASTELLARO	IM	Liguria	2	201
CASTELLAR	CN	Piemon2	2	41
CASTELLAZZO BORMIDA	AL	Piemon2	8	47
CASTELLAZZO NOVARESE	NO	Piemon2	14	53
CASTELLEONE DI SUASA	AN	Marche	9	290
CASTELLEONE	CR	Lombar3	7	128
CASTELLERO	AT	Piemon2	6	45
CASTELLETO CERVO	BI	Piemon2	12	51
CASTELLETO D'ERRO	AL	Piemon2	10	49
CASTELLETO D'ORBA	AL	Piemon2	10	49
CASTELLETO DI BRANDUZZO	PV	Lombar3	3	124
CASTELLETO MERLI	AL	Piemon2	7	46
CASTELLETO MOLINA	AT	Piemon2	5	44
CASTELLETO MONFERRATO	AL	Piemon2	7	46
CASTELLETO SOPRA TICINO	NO	Piemon2	15	54

Comuni e aree sub-comunali	Prov.	Circ.	Coll.	Pag.
CASTELLETTO STURA.	CN	Piemon2	4	43
CASTELLETTO UZZONE.	CN	Piemon2	5	44
CASTELLI CALEPIO.	BG	Lombar2	17	103
CASTELLINA IN CHIANTI.	SI	Toscana	16	257
CASTELLINA MARITTIMA.	PI	Toscana	17	258
CASTELLINALDO.	CN	Piemon2	5	44
CASTELLINO DEL BIFERNO.	CB	Molise	2	351
CASTELLINO TANARO.	CN	Piemon2	3	42
CASTELLIRI.	FR	Lazio2	6	327
CASTELLI.	TE	Abruzzi	4	339
CASTELLO CABIAGLIO.	VA	Lombar2	2	89
CASTELLO D'AGOGNA.	PV	Lombar3	3	124
CASTELLO D'ARGILE.	BO	Emilia	18	232
CASTELLO DEL MATESE.	CE	Campan2	7	376
CASTELLO DELL'ACQUA.	SO	Lombar2	13	99
CASTELLO DI ANNONE.	AT	Piemon2	5	44
CASTELLO DI BRIANZA.	LC	Lombar2	15	101
CASTELLO DI CISTERNA.	NA	Campan1	17	364
CASTELLO DI GODEGO.	TV	Venet2	10	179
CASTELLO DI SERRAVALLE.	BO	Emilia	17	231
CASTELLO LAVAZZO.	BL	Venet2	13	182
CASTELLO TESINO.	TN	Trentino	8	143
CASTELLO-MOLINA DI FIEMME.	TN	Trentino	8	143
CASTELLUCCHIO.	MN	Lombar3	10	131
CASTELLUCCIO DEI SAURI.	FG	Puglia	5	397
CASTELLUCCIO INFERIORE.	PZ	Basilicata	5	422
CASTELLUCCIO SUPERIORE.	PZ	Basilicata	5	422
CASTELLUCCIO VALMAGGIORE.	FG	Puglia	3	395
CASTELMAGNO.	CN	Piemon2	4	43
CASTELMARTE.	CO	Lombar2	10	96
CASTELMASSA.	RO	Venet1	7	154
CASTELMAURO.	CB	Molise	3	352
CASTELMEZZANO.	PZ	Basilicata	1	418
CASTELMOLA.	ME	Sicilia2	3	463
CASTELNOVETTO.	PV	Lombar3	3	124
CASTELNOVO BARIANO.	RO	Venet1	7	154
CASTELNOVO DEL FRIULI.	PN	Friuli	6	192
CASTELNOVO DI SOTTO.	RE	Emilia	26	238
CASTELNOVO NÈMONTI.	RE	Emilia	27	239
CASTELNUOVO BELBO.	AT	Piemon2	5	44
CASTELNUOVO BERARDENGA.	SI	Toscana	16	257
CASTELNUOVO BOCCA D'ADDA.	LO	Lombar3	6	127
CASTELNUOVO BORMIDA.	AL	Piemon2	10	49
CASTELNUOVO BOZZENTE.	CO	Lombar2	11	97
CASTELNUOVO CALCEA.	AT	Piemon2	5	44
CASTELNUOVO CILENTO.	SA	Campan2	22	390
CASTELNUOVO DEL GARDA.	VR	Venet1	3	150
CASTELNUOVO DELLA DAUNIA.	FG	Puglia	3	395
CASTELNUOVO DI CEVA.	CN	Piemon2	3	42
CASTELNUOVO DI CONZA.	SA	Campan2	21	389
CASTELNUOVO DI FARFA.	RI	Lazio2	3	324
CASTELNUOVO DI GARFAGNANA.	LU	Toscana	25	264
CASTELNUOVO DI PORTO.	RM	Lazio1	26	312
CASTELNUOVO DI VAL DI CECINA.	PI	Toscana	17	258
CASTELNUOVO DON BOSCO.	AT	Piemon2	6	45
CASTELNUOVO MAGRA.	SP	Liguria	13	212
CASTELNUOVO NIGRA.	TO	Piemon1	9	26
CASTELNUOVO PARANO.	FR	Lazio2	11	331
CASTELNUOVO RANGONE.	MO	Emilia	22	235
CASTELNUOVO SCRIVIA.	AL	Piemon2	9	48
CASTELNUOVO.	TN	Trentino	8	143
CASTELPAGANO.	BN	Campan2	10	379
CASTELPETROSO.	IS	Molise	1	350

Comuni e aree sub-comunali	Prov.	Circ.	Coll.	Pag.
CASTELPIZZUTO.	IS	Molise	1	350
CASTELPLANIO.	AN	Marche	8	289
CASTELPOTO.	BN	Campan2	8	377
CASTELRAIMONDO.	MC	Marche	6	287
CASTELROTTO.	BZ	Trentino	2	137
CASTELSANTANGELO SUL NERA.	MC	Marche	4	285
CASTELSARACENO.	PZ	Basilicata	5	422
CASTELSARDO.	SS	Sardegna	3	482
CASTELSEPRIO.	VA	Lombar2	3	90
CASTELSILANO.	KR	Calabria	10	435
CASTELSPINA.	AL	Piemon2	8	47
CASTELTERMINI.	AG	Sicilia1	19	456
CASTELVECCANA.	VA	Lombar2	2	89
CASTELVECCHIO CALVISIO.	AQ	Abruzzi	1	336
CASTELVECCHIO DI ROCCA BARBENA.	SV	Liguria	3	202
CASTELVECCHIO SUBEQUO.	AQ	Abruzzi	3	338
CASTELVENERE.	BN	Campan2	9	378
CASTELVERDE.	CR	Lombar3	7	128
CASTELVERRINO.	IS	Molise	1	350
CASTELVETERE IN VAL FORTORE.	BN	Campan2	10	379
CASTELVETERE SUL CALORE.	AV	Campan2	11	380
CASTELVETRANO.	TP	Sicilia1	3	447
CASTELVETRO DI MODENA.	MO	Emilia	22	235
CASTELVETRO PIACENTINO.	PC	Emilia	32	244
CASTELVISCONTI.	CR	Lombar3	7	128
CASTENASO.	BO	Emilia	19	233
CASTENEDOLO.	BS	Lombar2	26	112
CASTIADAS.	CA	Sardegna	14	492
CASTIGLION FIBOCCHI.	AR	Toscana	14	255
CASTIGLION FIORENTINO.	AR	Toscana	15	256
CASTIGLIONE A CASAURIA.	PE	Abruzzi	3	338
CASTIGLIONE CHIAVARESE.	GE	Liguria	12	211
CASTIGLIONE COSENTINO.	CS	Calabria	5	430
CASTIGLIONE D'ADDA.	LO	Lombar3	6	127
CASTIGLIONE D'INTELLI.	CO	Lombar2	8	94
CASTIGLIONE D'ORCIA.	SI	Toscana	18	259
CASTIGLIONE DEI PEPOLI.	BO	Emilia	16	230
CASTIGLIONE DEL GENOVESI.	SA	Campan2	15	384
CASTIGLIONE DEL LAGO.	PG	Umbria	3	274
CASTIGLIONE DELLA PESCAIA.	GR	Toscana	18	259
CASTIGLIONE DELLE STIVIERE.	MN	Lombar3	9	130
CASTIGLIONE DI GARFAGNANA.	LU	Toscana	25	264
CASTIGLIONE DI SICILIA.	CT	Sicilia2	9	468
CASTIGLIONE FALLETTO.	CN	Piemon2	1	40
CASTIGLIONE IN TEVERINA.	VT	Lazio2	2	323
CASTIGLIONE MESSER MARINO.	CH	Abruzzi	9	344
CASTIGLIONE MESSER RAIMONDO.	TE	Abruzzi	11	346
CASTIGLIONE OLONA.	VA	Lombar2	3	90
CASTIGLIONE TINELLA.	CN	Piemon2	5	44
CASTIGLIONE TORINESE.	TO	Piemon1	11	28
CASTIGNANO.	AP	Marche	1	282
CASTILENTI.	TE	Abruzzi	11	346
CASTINO.	CN	Piemon2	5	44
CASTIONE ANDEVENNO.	SO	Lombar2	13	99
CASTIONE DELLA PRESOLANA.	BG	Lombar2	20	106
CASTIONS DI STRADA.	UD	Friuli	7	193
CASTIRAGA VIDARDO.	LO	Lombar3	5	126
CASTORANO.	AP	Marche	1	282
CASTO.	BS	Lombar2	26	112
CASTREZZATO.	BS	Lombar2	29	115
CASTRI DI LECCE.	LE	Puglia	13	403
CASTRIGNANO DÈ GRECI.	LE	Puglia	13	403
CASTRIGNANO DEL CAPO.	LE	Puglia	9	400

Comuni e aree sub-comunali	Prov.	Circ.	Coll.	Pag.	Comuni e aree sub-comunali	Prov.	Circ.	Coll.	Pag.
CASTRO DEI VOLSCI	FR	Lazio2	4	325	CECINA	LI	Toscana	28	266
CASTROCARO TERME E TERRA DEL SOLE	FO	Emilia	5	221	CEDEGOLO	BS	Lombar2	32	118
CASTROCIELO	FR	Lazio2	7	328	CEFRASCO	SO	Lombar2	13	99
CASTROFILIPPO	AG	Sicilia1	19	456	CEFALÀ DIANA	PA	Sicilia1	6	449
CASTROLIBERO	CS	Calabria	5	430	CEFALÙ	PA	Sicilia1	5	448
CASTRONNO	VA	Lombar2	4	91	CEGGIA	VE	Veneto2	7	177
CASTRONUOVO DI SANT'ANDREA	PZ	Basilicata	4	421	CEGLIE MESSAPICA	BR	Puglia	34	414
CASTRONUOVO DI SICILIA	PA	Sicilia1	6	449	CELANO	AQ	Abruzzi	2	337
CASTROPIGNANO	CB	Molise	2	351	CELENZA SUL TRIGNO	CH	Abruzzi	9	344
CASTROREALE	ME	Sicilia2	4	464	CELENZA VALFORTORE	FG	Puglia	3	395
CASTROREGIO	CS	Calabria	3	428	CELICO	CS	Calabria	5	430
CASTROVILLARI	CS	Calabria	2	427	CELLA DATI	CR	Lombar3	8	129
CASTRO	BG	Lombar2	21	107	CELLA MONTE	AL	Piemon2	7	46
CASTRO	LE	Puglia	10	401	CELLAMARE	BA	Puglia	29	412
CATANZARO	CZ	Calabria	8	433	CELLARA	CS	Calabria	6	431
CATENANUOVA	EN	Sicilia2	6	466	CELLARENGO	AT	Piemon2	5	44
CATIGNANO	PE	Abruzzi	8	343	CELLATICA	BS	Lombar2	25	111
CATTOLICA ERACLEA	AG	Sicilia1	18	455	CELLE DI BULGHERIA	SA	Campan2	22	390
CATTOLICA	RN	Emilia	2	219	CELLE DI MACRA	CN	Piemon2	2	41
CAULONIA	RC	Calabria	13	438	CELLE DI SAN VITO	FG	Puglia	3	395
CAUTANO	BN	Campan2	9	378	CELLE ENOMONDO	AT	Piemon2	5	44
CAVA DÈ TIRRENI	SA	Campan2	16	385	CELLE LIGURE	SV	Liguria	4	203
CAVA MANARA	PV	Lombar3	3	124	CELLENO	VT	Lazio2	2	323
CAVACURTA	LO	Lombar3	6	127	CELLERE	VT	Lazio2	2	323
CAVAGLIÀ	BI	Piemon2	13	52	CELLINO ATTANASIO	TE	Abruzzi	4	339
CAVAGLIETTO	NO	Piemon2	15	54	CELLINO SAN MARCO	BR	Puglia	33	414
CAVAGLIO D'AGOGNA	NO	Piemon2	15	54	CELLIO	VC	Piemon2	12	51
CAVAGLIO-SPOCCIA	VB	Piemon2	17	56	CELLOLE	CE	Campan2	6	375
CAVAGNOLO	TO	Piemon1	10	27	CEMBRA	TN	Trentino	8	143
CAVAION VERONESE	VR	Veneto1	3	150	CENADI	CZ	Calabria	12	437
CAVALESE	TN	Trentino	8	143	CENATE SOPRA	BG	Lombar2	21	107
CAVALLASCA	CO	Lombar2	11	97	CENATE SOTTO	BG	Lombar2	21	107
CAVALLERLEONE	CN	Piemon2	2	41	CENCENIGHE AGORDINO	BL	Veneto2	14	183
CAVALLERMAGGIORE	CN	Piemon2	2	41	CENESELLI	RO	Veneto1	21	168
CAVALLINO	LE	Puglia	13	403	CENE	BG	Lombar2	20	106
CAVALLIRIO	NO	Piemon2	16	55	CENGIO	SV	Liguria	3	202
CAVARENO	TN	Trentino	7	142	CENTA SAN NICOLÒ	TN	Trentino	8	143
CAVARGNA	CO	Lombar2	12	98	CENTALLO	CN	Piemon2	4	43
CAVARIA CON PREMEZZO	VA	Lombar2	5	92	CENTOLA	SA	Campan2	22	390
CAVARZERE	VE	Veneto2	5	176	CENTO	FE	Emilia	11	227
CAVASO DEL TOMBA	TV	Veneto2	15	184	CENTRACHE	CZ	Calabria	12	437
CAVASSO NUOVO	PN	Friuli	6	192	CENTURIFE	EN	Sicilia2	6	466
CAVATORE	AL	Piemon2	10	49	CEPAGATTI	PE	Abruzzi	8	343
CAVAZZO CARNICO	UD	Friuli	6	192	CEPPALONI	BN	Campan2	8	377
CAVEDAGO	TN	Trentino	7	142	CEPPO MORELLI	VB	Piemon2	17	56
CAVEDINE	TN	Trentino	5	140	CEPRANO	FR	Lazio2	6	327
CAVENAGO D'ADDA	LO	Lombar3	5	126	CERAMI	EN	Sicilia2	6	466
CAVENAGO DI BRIANZA	MI	Lombar1	27	79	CERANESI	GE	Liguria	7	206
CAVERNAGO	BG	Lombar2	17	103	CERANO D'INTELVI	CO	Lombar2	8	94
CAVEZZO	MO	Emilia	24	237	CERANOVA	PV	Lombar3	1	122
CAVE	RM	Lazio1	29	315	CERANO	NO	Piemon2	15	54
CAVIZZANA	TN	Trentino	7	142	CERASO	SA	Campan2	22	390
CAVOUR	TO	Piemon1	19	35	CERCEMAGGIORE	CB	Molise	2	351
CAVRIAGO	RE	Emilia	27	239	CERCENASCO	TO	Piemon1	13	30
CAVRIANA	MN	Lombar3	9	130	CERCEPICCOLA	CB	Molise	2	351
CAVRIGLIA	AR	Toscana	13	254	CERCHIARA DI CALABRIA	CS	Calabria	3	428
CAZZAGO BRABBIA	VA	Lombar2	4	91	CERCHIO	AQ	Abruzzi	2	337
CAZZAGO SAN MARTINO	BS	Lombar2	30	116	CERCINO	SO	Lombar2	12	98
CAZZANO DI TRAMIGNA	VR	Veneto1	4	151	CERCIVENTO	UD	Friuli	6	192
CAZZANO SANT'ANDREA	BG	Lombar2	20	106	CERCOLA	NA	Campan1	25	368
CECCANO	FR	Lazio2	4	325	CERDA	PA	Sicilia1	5	448
CECIMA	PV	Lombar3	4	125	CEREA	VR	Veneto1	7	154
					CEREGNANO	RO	Veneto1	22	169

Comuni e aree sub-comunali	Prov.	Circ.	Coll.	Pag.
CERENZIA	KR	Calabria	10	435
CERESARA	MN	Lombar3	9	130
CERESETO	AL	Piemon2	7	46
CERESOLE ALBA	CN	Piemon2	1	40
CERESOLE REALE	TO	Piemon1	17	33
CERES	TO	Piemon1	17	33
CERETE	BG	Lombar2	20	106
CERETTO LOMELLINA	PV	Lombar3	3	124
CERGNAGO	PV	Lombar3	3	124
CERIALE	SV	Liguria	3	202
CERIANA	IM	Liguria	1	200
CERIANO LAGHETTO	MI	Lombar1	19	75
CERIGNALE	PC	Emilia	32	244
CERIGNOLA	FG	Puglia	5	397
CERISANO	CS	Calabria	5	430
CERMENATE	CO	Lombar2	9	95
CERMES	BZ	Trentino	3	138
CERMIGNANO	TE	Abruzzi	4	339
CERNOBBIO	CO	Lombar2	8	94
CERNUSCO LOMBARDONE	LC	Lombar2	15	101
CERNUSCO SUL NAVIGLIO	MI	Lombar1	28	80
CERRETO CASTELLO	BI	Piemon2	12	51
CERRETO D'ASTI	AT	Piemon2	6	45
CERRETO D'ESI	AN	Marche	8	289
CERRETO DI SPOLETO	PG	Umbria	5	276
CERRETO GRUE	AL	Piemon2	9	48
CERRETO GUIDI	FI	Toscana	7	251
CERRETO LANGHE	CN	Piemon2	1	40
CERRETO LAZIALE	RM	Lazio1	28	314
CERRETO SANNITA	BN	Campan2	9	378
CERRINA MONFERRATO	AL	Piemon2	7	46
CERRIONE	BI	Piemon2	13	52
CERRO AL LAMBRO	MI	Lombar1	31	83
CERRO AL VOLTURNO	IS	Molise	1	350
CERRO MAGGIORE	MI	Lombar1	16	73
CERRO TANARO	AT	Piemon2	5	44
CERRO VERONESE	VR	Veneto1	4	151
CERSOSIMO	PZ	Basilicata	4	421
CERTALDO	FI	Toscana	7	251
CERTOSA DI PAVIA	PV	Lombar3	1	122
CERVARA DI ROMA	RM	Lazio1	28	314
CERVARESE SANTA CROCE	PD	Veneto1	18	165
CERVARO	FR	Lazio2	7	328
CERVASCA	CN	Piemon2	4	43
CERVATTO	VC	Piemon2	12	51
CERVA	CZ	Calabria	9	434
CERVENO	BS	Lombar2	32	118
CERVERE	CN	Piemon2	1	40
CERVESINA	PV	Lombar3	3	124
CERVETERI	RM	Lazio1	25	311
CERVIA	RA	Emilia	6	222
CERVICATI	CS	Calabria	2	427
CERVIGNANO D'ADDA	LO	Lombar3	5	126
CERVIGNANO DEL FRIULI	UD	Friuli	4	190
CERVINARA	AV	Campan2	12	381
CERVINO	CE	Campan2	2	372
CERVO	IM	Liguria	2	201
CERZETO	CS	Calabria	2	427
CESANA BRIANZA	LC	Lombar2	15	101
CESANA TORINESE	TO	Piemon1	18	34
CESANO BOSCONI	MI	Lombar1	13	70
CESANO MADERNO	MI	Lombar1	23	77
CESARA	VB	Piemon2	16	55

Comuni e aree sub-comunali	Prov.	Circ.	Coll.	Pag.
CESARÒ	ME	Sicilia2	3	463
CESATE	MI	Lombar1	19	75
CESA	CE	Campan2	3	373
CESENATICO	FO	Emilia	4	220
CESENA	FO	Emilia	4	220
CESINALI	AV	Campan2	12	381
CESIOMAGGIORE	BL	Veneto2	14	183
CESIO	IM	Liguria	2	201
CESSALTO	TV	Veneto2	11	180
CESSANITI	VV	Calabria	11	436
CESSAPALOMBO	MC	Marche	4	285
CESSOLE	AT	Piemon2	5	44
CETARA	SA	Campan2	16	385
CETONA	SI	Toscana	15	256
CETO	BS	Lombar2	32	118
CETRARO	CS	Calabria	1	426
CEVA	CN	Piemon2	3	42
CEVO	BS	Lombar2	32	118
CHALLAND-SAINT-ANSELME	AO	Aosta	1	16
CHALLAND-SAINT-VICTOR	AO	Aosta	1	16
CHAMBAVE	AO	Aosta	1	16
CHAMOIS	AO	Aosta	1	16
CHAMPDEPRAZ	AO	Aosta	1	16
CHAMPORCHER	AO	Aosta	1	16
CHARVENSOD	AO	Aosta	1	16
CHATILLON	AO	Aosta	1	16
CHERASCO	CN	Piemon2	1	40
CHERMULE	SS	Sardegna	2	481
CHIALAMBERTO	TO	Piemon1	17	33
CHIAMPO	VI	Veneto1	11	158
CHIANCHE	AV	Campan2	11	380
CHIANCIANO TERME	SI	Toscana	15	256
CHIANNI	PI	Toscana	17	258
CHIANOCOCO	TO	Piemon1	18	34
CHIARAMONTE GULFI	RG	Sicilia2	21	475
CHIARAMONTI	SS	Sardegna	3	482
CHIARANO	TV	Veneto2	11	180
CHIARAVALLE CENTRALE	CZ	Calabria	12	437
CHIARAVALLE	AN	Marche	9	290
CHIARI	BS	Lombar2	30	116
CHIAROMONTE	PZ	Basilicata	4	421
CHIAUCI	IS	Molise	1	350
CHIAVARI	GE	Liguria	12	211
CHIAVENNA	SO	Lombar2	12	98
CHIAVERANO	TO	Piemon1	9	26
CHIENES	BZ	Trentino	4	139
CHIERI	TO	Piemon1	11	28
CHIES D'ALPAGO	BL	Veneto2	13	182
CHIESA IN VALMALENCO	SO	Lombar2	13	99
CHIESANUOVA	TO	Piemon1	9	26
CHIESINA UZZANESE	PT	Toscana	12	253
CHIETI	CH	Abruzzi	6	341
CHIEUTI	FG	Puglia	1	394
CHIEVE	CR	Lombar3	6	127
CHIGNOLO D'ISOLA	BG	Lombar2	18	104
CHIGNOLO PO	PV	Lombar3	1	122
CHIOGGIA	VE	Veneto2	5	176
CHIOMONTE	TO	Piemon1	18	34
CHIONS	PN	Friuli	9	195
CHIOPRIS-VISCONE	UD	Friuli	4	190
CHITIGNANO	AR	Toscana	13	254
CHIUDUNO	BG	Lombar2	17	103
CHIUPPANO	VI	Veneto1	10	157

Comuni e aree sub-comunali	Prov.	Circ.	Coll.	Pag.	Comuni e aree sub-comunali	Prov.	Circ.	Coll.	Pag.
CHIURO	SO	Lombar2	13	99	CISLIANO	MI	Lombar1	13	70
CHIUSA DI PESIO	CN	Piemon2	3	42	CISMON DEL GRAPPA	VI	Veneto1	9	156
CHIUSA DI SAN MICHELE	TO	Piemon1	18	34	CISON DI VALMARINO	TV	Veneto2	9	178
CHIUSA SCLAFANI	PA	Sicilia1	6	449	CISSONE	CN	Piemon2	1	40
CHIUSAFORTE	UD	Friuli	6	192	CISTERNA D'ASTI	AT	Piemon2	5	44
CHIUSANICO	IM	Liguria	2	201	CISTERNA DI LATINA	LT	Lazio2	9	330
CHIUSANO D'ASTI	AT	Piemon2	6	45	CISTERNINO	BR	Puglia	34	414
CHIUSANO DI SAN DOMENICO	AV	Campan2	11	380	CIS	TN	Trentino	7	142
CHIUSAVECCHIA	IM	Liguria	2	201	CITERNA	PG	Umbria	3	274
CHIUSA	BZ	Trentino	4	139	CITTÀ DELLA PIEVE	PG	Umbria	7	278
CHIUSDINO	SI	Toscana	18	259	CITTÀ DI CASTELLO	PG	Umbria	3	274
CHIUSI DELLA VERNA	AR	Toscana	13	254	CITTÀ SANT'ANGELO	PE	Abruzzi	11	346
CHIUSI	SI	Toscana	15	256	CITTADELLA	PD	Veneto1	19	166
CHIVASSO	TO	Piemon1	10	27	CITTADUCALE	RI	Lazio2	3	324
CIAMPINO	RM	Lazio1	12	304	CITTANOVA	RC	Calabria	17	442
CIANCIANA	AG	Sicilia1	20	457	CITTAREALE	RI	Lazio2	3	324
CIBIANA DI CADORE	BL	Veneto2	13	182	CITTIGLIO	VA	Lombar2	2	89
CICAGNA	GE	Liguria	12	211	CIVATE	LC	Lombar2	14	100
CICALA	CZ	Calabria	9	434	CIVENNA	CO	Lombar2	10	96
CICCIANO	NA	Campan1	18	364	CIVEZZANO	TN	Trentino	8	143
CICERALE	SA	Campan2	20	388	CIVEZZA	IM	Liguria	2	201
CICILIANO	RM	Lazio1	28	314	CIVIASCO	VC	Piemon2	12	51
CICOGNOLA	CR	Lombar3	7	128	CIVIDALE DEL FRIULI	UD	Friuli	8	194
CICONIO	TO	Piemon1	17	33	CIVIDATE AL PIANO	BG	Lombar2	17	103
CIGLIANO	VC	Piemon2	11	50	CIVIDATE CAMUNO	BS	Lombar2	32	118
CIGLIÈ	CN	Piemon2	3	42	CIVITA CASTELLANA	VT	Lazio2	1	322
CIOGNOLO	PV	Lombar3	4	125	CIVITA D'ANTINO	AQ	Abruzzi	2	337
CIGOLE	BS	Lombar2	28	114	CIVITACAMPOMARANO	CB	Molise	3	352
CILAVEGNA	PV	Lombar3	2	123	CIVITALUPARELLA	CH	Abruzzi	7	342
CIMADOLMO	TV	Veneto2	12	181	CIVITANOVA DEL SANNIO	IS	Molise	1	350
CIMBERGO	BS	Lombar2	32	118	CIVITANOVA MARCHE	MC	Marche	5	286
CIMEGO	TN	Trentino	7	142	CIVITAQUANA	PE	Abruzzi	3	338
CIMINÀ	RC	Calabria	14	439	CIVITAVECCHIA	RM	Lazio1	25	311
CIMINNA	PA	Sicilia1	6	449	CIVITA	CS	Calabria	2	427
CIMITILE	NA	Campan1	18	364	CIVITELLA ALFEDENA	AQ	Abruzzi	3	338
CIMOLAIS	PN	Friuli	9	195	CIVITELLA CASANOVA	PE	Abruzzi	3	338
CIMONE	TN	Trentino	5	140	CIVITELLA D'AGLIANO	VT	Lazio2	2	323
CINAGLIO	AT	Piemon2	6	45	CIVITELLA DEL TRONTO	TE	Abruzzi	4	339
CINETO ROMANO	RM	Lazio1	28	314	CIVITELLA DI ROMAGNA	FO	Emilia	5	221
CINGIA DÈBOTTI	CR	Lombar3	8	129	CIVITELLA IN VAL DI CHIANA	AR	Toscana	15	256
CINGOLI	MC	Marche	6	287	CIVITELLA MESSER RAIMONDO	CH	Abruzzi	7	342
CINIGIANO	GR	Toscana	18	259	CIVITELLA PAGANICO	GR	Toscana	18	259
CINISELLO BALSAMO	MI	Lombar1	22	76	CIVITELLA ROVETO	AQ	Abruzzi	2	337
CINISI	PA	Sicilia1	8	450	CIVITELLA SAN PAOLO	RM	Lazio1	26	312
CINO	SO	Lombar2	12	98	CIVO	SO	Lombar2	12	98
CINQUEFRONDI	RC	Calabria	13	438	CLAINO CON OSTENO	CO	Lombar2	8	94
CINTANO	TO	Piemon1	9	26	CLAUT	PN	Friuli	9	195
CINTE TESINO	TN	Trentino	8	143	CLAUZETTO	PN	Friuli	6	192
CINTO CAOMAGGIORE	VE	Veneto2	7	177	CLAVESANA	CN	Piemon2	3	42
CINTO EUGANEO	PD	Veneto1	18	165	CLAVIERE	TO	Piemon1	18	34
CINZANO	TO	Piemon1	11	28	CLES	TN	Trentino	7	142
CIORLANO	CE	Campan2	7	376	CLETO	CS	Calabria	1	426
CIPRESSA	IM	Liguria	2	201	CLIVIO	VA	Lombar2	2	89
CIRCELLO	BN	Campan2	10	379	CLOZ	TN	Trentino	7	142
CIRIÈ	TO	Piemon1	16	32	CLUSONE	BG	Lombar2	20	106
CIRIGLIANO	MT	Basilicata	4	421	COASSOLO TORINESE	TO	Piemon1	17	33
CIRIMIDO	CO	Lombar2	11	97	COAZZE	TO	Piemon1	18	34
CIRÒ MARINA	KR	Calabria	10	435	COÀZZOLO	AT	Piemon2	5	44
CIRÒ	KR	Calabria	10	435	COCCAGLIO	BS	Lombar2	30	116
CISANO BERGAMASCO	BG	Lombar2	18	104	COCCONATO	AT	Piemon2	6	45
CISANO SUL NEVA	SV	Liguria	3	202	COCQUIO-TREVISAGO	VA	Lombar2	4	91
CISERANO	BG	Lombar2	22	108	COCULLO	AQ	Abruzzi	3	338
CISLAGO	VA	Lombar2	7	93	CODEVIGO	PD	Veneto1	17	164

Comuni e aree sub-comunali	Prov.	Circ.	Coll.	Pag.	Comuni e aree sub-comunali	Prov.	Circ.	Coll.	Pag.
CODEVILLA.	PV	Lombar3	4	125	COLOGNO MONZESE.	MI	Lombar1	28	80
CODIGORO.	FE	Emilia	10	226	COLOGNOLA AI COLLI.	VR	Veneto1	5	152
CODOGNÈ.	TV	Veneto2	12	181	COLONNA.	RM	Lazio1	30	316
CODOGNO.	LO	Lombar3	6	127	COLONNELLA.	TE	Abruzzi	5	340
CODROIPO.	UD	Friuli	7	193	COLONNO.	CO	Lombar2	12	98
CODRONGIANOS.	SS	Sardegna	2	481	COLORINA.	SO	Lombar2	13	99
COGGIOLA.	BI	Piemon2	12	51	COLORNO.	PR	Emilia	30	242
COGLIATE.	MI	Lombar1	19	75	COLOSIMI.	CS	Calabria	6	431
COGNE.	AO	Aosta	1	16	COLTURANO.	MI	Lombar1	31	83
COGOLETO.	GE	Liguria	5	204	COLZATE.	BG	Lombar2	20	106
COGOLLO DEL CENGIO.	VI	Veneto1	10	157	COMABBIO.	VA	Lombar2	4	91
COGORNO.	GE	Liguria	12	211	COMACCHIO.	FE	Emilia	10	226
COLAZZA.	NO	Piemon2	16	55	COMANO.	MS	Toscana	20	261
COLBORDOLO.	PS	Marche	10	291	COMAZZO.	LO	Lombar3	5	126
COLCAVAGNO.	AT	Piemon2	6	45	COMEGLIANS.	UD	Friuli	6	192
COLERE.	BG	Lombar2	20	106	COMELICO SUPERIORE.	BL	Veneto2	13	182
COLFELICE.	FR	Lazio2	6	327	COMERIO.	VA	Lombar2	4	91
COLICO.	LC	Lombar2	12	98	COMEZZANO-CIZZAGO.	BS	Lombar2	29	115
COLI.	PC	Emilia	32	244	COMIGNAGO.	NO	Piemon2	15	54
COLLAGNA.	RE	Emilia	27	239	COMISO.	RG	Sicilia2	20	474
COLLALTO SABINO.	RI	Lazio2	3	324	COMITINI.	AG	Sicilia1	19	456
COLLARMELE.	AQ	Abruzzi	2	337	COMIZIANO.	NA	Campan1	18	364
COLLAZZONE.	PG	Umbria	2	273	COMMESSAGGIO.	MN	Lombar3	10	131
COLLE BRIANZA.	LC	Lombar2	15	101	COMMEZZADURA.	TN	Trentino	7	142
COLLE D'ANCHISE.	CB	Molise	1	350	COMO.	CO	Lombar2	8	94
COLLE DI TORA.	RI	Lazio2	3	324	COMPIANO.	PR	Emilia	29	241
COLLE DI VAL D'ELSA.	SI	Toscana	16	257	COMUN NUOVO.	BG	Lombar2	22	108
COLLE SAN MAGNO.	FR	Lazio2	7	328	COMUNANZA.	AP	Marche	1	282
COLLE SANNITA.	BN	Campan2	10	379	CONA.	VE	Veneto2	5	176
COLLE SANTA LUCIA.	BL	Veneto2	13	182	CONCA CASALE.	IS	Molise	1	350
COLLE UMBERTO.	TV	Veneto2	9	178	CONCA DEI MARINI.	SA	Campan2	16	385
COLLEBEATO.	BS	Lombar2	25	111	CONCA DELLA CAMPANIA.	CE	Campan2	6	375
COLLECCHIO.	PR	Emilia	29	241	CONCAMARISE.	VR	Veneto1	6	153
COLLECORVINO.	PE	Abruzzi	11	346	CONCEI.	TN	Trentino	6	141
COLLEDARA.	TE	Abruzzi	4	339	CONCERVIANO.	RI	Lazio2	3	324
COLLEDIMACINE.	CH	Abruzzi	7	342	CONCESIO.	BS	Lombar2	31	117
COLLEDIMEZZO.	CH	Abruzzi	9	344	CONCORDIA SAGITTARIA.	VE	Veneto2	7	177
COLLEFERRO.	RM	Lazio1	29	315	CONCORDIA SULLA SECCHIA.	MO	Emilia	21	234
COLLEGIOVE.	RI	Lazio2	3	324	CONCOREZZO.	MI	Lombar1	26	78
COLLEGGNO.	TO	Piemon1	15	32	CONCO.	VI	Veneto1	10	157
COLLELONGO.	AQ	Abruzzi	2	337	CONDINO.	TN	Trentino	7	142
COLLEPARDO.	FR	Lazio2	5	326	CONDOLFURI.	RC	Calabria	14	439
COLLEPASSO.	LE	Puglia	12	402	CONDOVE.	TO	Piemon1	18	34
COLLEPIETRO.	AQ	Abruzzi	1	336	CONDRO.	ME	Sicilia2	4	464
COLLERETTO CASTELNUOVO.	TO	Piemon1	9	26	CONEGLIANO.	TV	Veneto2	12	181
COLLERETTO GIACOSA.	TO	Piemon1	9	26	CONFIENZA.	PV	Lombar3	3	124
COLLESALVETTI.	LI	Toscana	27	266	CONFIGNI.	RI	Lazio2	3	324
COLLESANO.	PA	Sicilia1	5	448	CONFLENTI.	CZ	Calabria	7	432
COLLETORTO.	CB	Molise	3	352	CONIOLO.	AL	Piemon2	7	46
COLLEVECCHIO.	RI	Lazio2	3	324	CONSELICE.	RA	Emilia	8	224
COLLI A VOLTURNO.	IS	Molise	1	350	CONSELVE.	PD	Veneto1	17	164
COLLI DEL TRONTO.	AP	Marche	1	282	CONSIGLIO DI RUMO.	CO	Lombar2	12	98
COLLI SUL VELINO.	RI	Lazio2	3	324	CONTARINA.	RO	Veneto1	22	169
COLLIANO.	SA	Campan2	21	389	CONTESSA ENTELLINA.	PA	Sicilia1	6	449
COLLINAS.	CA	Sardegna	9	488	CONTIGLIANO.	RI	Lazio2	3	324
COLLIO.	BS	Lombar2	31	117	CONTRADA.	AV	Campan2	12	381
COLLOBIANO.	VC	Piemon2	11	50	CONTROGUERRA.	TE	Abruzzi	4	339
COLLOREDO DI MONTE ALBANO.	UD	Friuli	8	194	CONTRONE.	SA	Campan2	20	388
COLMURANO.	MC	Marche	4	285	CONTURSI TERME.	SA	Campan2	21	389
COLOBRARO.	MT	Basilicata	4	421	CONVERSANO.	BA	Puglia	30	412
COLOGNA VENETA.	VR	Veneto1	5	152	CONZA DELLA CAMPANIA.	AV	Campan2	13	382
COLOGNE.	BS	Lombar2	30	116	CONZANO.	AL	Piemon2	7	46
COLOGNO AL SERIO.	BG	Lombar2	22	108	COPERTINO.	LE	Puglia	12	402

Comuni e aree sub-comunali	Prov.	Circ.	Coll.	Pag.
COPIANO.	PV	Lombar3	1	122
COPPARO.	FE	Emilia	10	226
CORANA.	PV	Lombar3	3	124
CORATO.	BA	Puglia	24	409
CORBARA.	SA	Campan2	17	386
CORBETTA.	MI	Lombar1	14	71
CORBOLA.	RO	Veneto1	22	169
CORCHIANO.	VT	Lazio2	1	322
CORCIANO.	PG	Umbria	2	273
CORDENONS.	PN	Friuli	10	196
CORDIGNANO.	TV	Veneto2	9	178
CORDOVADO.	PN	Friuli	10	196
COREDO.	TN	Trentino	7	142
COREGLIA ANTELMINELLI.	LU	Toscana	25	264
COREGLIA LIGURE.	GE	Liguria	12	211
CORENO AUSONIO.	FR	Lazio2	11	331
CORFINIO.	AQ	Abruzzi	3	338
CORIANO.	RN	Emilia	2	219
CORIGLIANO CALABRO.	CS	Calabria	3	428
CORIGLIANO D'OTRANTO.	LE	Puglia	13	403
CORINALDO.	AN	Marche	9	290
CORIO.	TO	Piemon1	17	33
CORI.	LT	Lazio2	9	330
CORLEONE.	PA	Sicilia1	6	449
CORLETO MONFORTE.	SA	Campan2	21	389
CORLETO PERTICARA.	PZ	Basilicata	5	422
CORMANO.	MI	Lombar1	20	75
CORMONS.	GO	Friuli	3	189
CORNA IMAGNA.	BG	Lombar2	23	109
CORNALBA.	BG	Lombar2	23	109
CORNALE.	PV	Lombar3	3	124
CORNAREDO.	MI	Lombar1	17	74
CORNATE D'ADDA.	MI	Lombar1	27	79
CORNEDO ALL'ISARCO.	BZ	Trentino	2	137
CORNEDO VICENTINO.	VI	Veneto1	12	159
CORNEGLIANO LAUDENSE.	LO	Lombar3	5	126
CORNELIANO D'ALBA.	CN	Piemon2	1	40
CORNIGLIO.	PR	Emilia	29	241
CORNO DI ROSAZZO.	UD	Friuli	7	193
CORNO GIOVINE.	LO	Lombar3	6	127
CORNOVECCHIO.	LO	Lombar3	6	127
CORNUDA.	TV	Veneto2	15	184
CORREGGIO.	RE	Emilia	24	237
CORREZZANA.	MI	Lombar1	26	78
CORREZZOLA.	PD	Veneto1	17	164
CORRIDONIA.	MC	Marche	4	285
CORRIDO.	CO	Lombar2	12	98
CORROPOLI.	TE	Abruzzi	5	340
CORSANO.	LE	Puglia	9	400
CORSICO.	MI	Lombar1	13	70
CORSIONE.	AT	Piemon2	6	45
CORTACCIA SULLA STRADA DEL VINO.	BZ	Trentino	2	137
CORTALE.	CZ	Calabria	7	432
CORTANDONE.	AT	Piemon2	6	45
CORTANZE.	AT	Piemon2	6	45
CORTAZZONE.	AT	Piemon2	6	45
CORTE BRUGNATELLA.	PC	Emilia	32	244
CORTE DÉCORTESI CON CIGNONE.	CR	Lombar3	7	128
CORTE DÉFRATI.	CR	Lombar3	7	128
CORTE FRANCA.	BS	Lombar2	30	116
CORTE PALASIO.	LO	Lombar3	5	126
CORTEMAGGIORE.	PC	Emilia	32	244

Comuni e aree sub-comunali	Prov.	Circ.	Coll.	Pag.
CORTEMILIA.	CN	Piemon2	5	44
CORTENO GOLGI.	BS	Lombar2	32	118
CORTENOVA.	BG	Lombar2	19	105
CORTENOVA.	LC	Lombar2	12	98
CORTEOLONA.	PV	Lombar3	1	122
CORTIGLIONE.	AT	Piemon2	5	44
CORTINA D'AMPEZZO.	BL	Veneto2	13	182
CORTINA SULLA STRADA DEL VINO	BZ	Trentino	2	137
CORTINO.	TE	Abruzzi	4	339
CORTONA.	AR	Toscana	15	256
CORVARA IN BADIA.	BZ	Trentino	2	137
CORVARA.	PE	Abruzzi	3	338
CORVINO SAN QUIRICO.	PV	Lombar3	4	125
CORZANO.	BS	Lombar2	29	115
COSEANO.	UD	Friuli	8	194
COSENZA.	CS	Calabria	6	431
COSIO DI ARROSCIA.	IM	Liguria	2	201
COSIO VALTELLINO.	SO	Lombar2	12	98
COSOLETO.	RC	Calabria	16	441
COSSANO BELBO.	CN	Piemon2	5	44
COSSANO CANAVESE.	TO	Piemon1	9	26
COSSATO.	BI	Piemon2	12	51
COSSERIA.	SV	Liguria	3	202
COSSIGNANO.	AP	Marche	2	283
COSSOGNO.	VB	Piemon2	17	56
COSSOINE.	SS	Sardegna	2	481
COSSOMBRATO.	AT	Piemon2	6	45
COSTA DÈNOBILI.	PV	Lombar3	4	125
COSTA DI MEZZATE.	BG	Lombar2	17	103
COSTA DI ROVIGO.	RO	Veneto1	21	168
COSTA DI SERINA.	BG	Lombar2	23	109
COSTA MASNAGA.	LC	Lombar2	10	96
COSTA VALLE IMAGNA.	BG	Lombar2	23	109
COSTA VESCOVATO.	AL	Piemon2	9	48
COSTA VOLPINO.	BG	Lombar2	21	107
COSTABISSARA.	VI	Veneto1	8	155
COSTACCIARO.	PG	Umbria	4	275
COSTANZANA.	VC	Piemon2	11	50
COSTARAINERA.	IM	Liguria	2	201
COSTERMANO.	VR	Veneto1	3	150
COSTIGLIOLE D'ASTI.	AT	Piemon2	5	44
COSTIGLIOLE SALUZZO.	CN	Piemon2	4	43
COTIGNOLA.	RA	Emilia	7	223
COTRONEI.	KR	Calabria	9	434
COTTANELLO.	RI	Lazio2	3	324
COURMAYEUR.	AO	Aosta	1	16
COVO.	BG	Lombar2	19	105
COZZO.	PV	Lombar3	3	124
CRACO.	MT	Basilicata	4	421
CRANDOLA VALSASSINA.	LC	Lombar2	12	98
CRAVAGLIANA.	VC	Piemon2	12	51
CRAVANZANA.	CN	Piemon2	1	40
CRAVEGGIA.	VB	Piemon2	17	56
CREAZZO.	VI	Veneto1	11	158
CRECCHIO.	CH	Abruzzi	8	343
CREDARO.	BG	Lombar2	21	107
CREDERA RUBBIANO.	CR	Lombar3	6	127
CREMA.	CR	Lombar3	6	127
CREMELLA.	LC	Lombar2	15	101
CREMENAGA.	VA	Lombar2	2	89
CREMENO.	LC	Lombar2	14	100
CREMIA.	CO	Lombar2	12	98
CREMOLINO.	AL	Piemon2	10	49

Comuni e aree sub-comunali	Prov.	Circ.	Coll.	Pag.	Comuni e aree sub-comunali	Prov.	Circ.	Coll.	Pag.
CREMONA	CR	Lombar3	8	129	CUNICO	AT	Piemon2	6	45
CREMOSANO	CR	Lombar3	7	128	CUORGNÈ	TO	Piemon1	17	33
CRESCENTINO	VC	Piemon2	11	50	CUPELLO	CH	Abruzzi	9	344
CRESPADORO	VI	Veneto1	11	158	CUPRA MARITTIMA	AP	Marche	2	283
CRESPANO DEL GRAPPA	TV	Veneto2	15	184	CUPRAMONTANA	AN	Marche	8	289
CREPELLANO	BO	Emilia	17	231	CURA CARPIGNANO	PV	Lombar3	1	122
CRESPIATICA	LO	Lombar3	5	126	CURCURIS	OR	Sardegna	8	487
CRESPINA	PI	Toscana	17	258	CUREGGIO	NO	Piemon2	16	55
CRESPINO	RO	Veneto1	22	169	CURIGLIA CON MONTEVIASCO	VA	Lombar2	2	89
CRESSA	NO	Piemon2	15	54	CURINGA	CZ	Calabria	7	432
CREVACUORE	BI	Piemon2	12	51	CURINO	BI	Piemon2	12	51
CREVALCORE	BO	Emilia	18	232	CURNO	BG	Lombar2	18	104
CREVOLADOSSOLA	VB	Piemon2	17	56	CURON VENOSTA	BZ	Trentino	3	138
CRISPANO	NA	Campan1	16	363	CURSI	LE	Puglia	10	401
CRISPIANO	TA	Puglia	17	406	CURSOLO-ORASSO	VB	Piemon2	17	56
CRISSOLO	CN	Piemon2	2	41	CURTAROLO	PD	Veneto1	19	166
CROCFIESCHI	GE	Liguria	11	210	CURTATONE	MN	Lombar3	10	131
CROCETTA DEL MONTELLO	TV	Veneto2	15	184	CURTI	CE	Campan2	5	374
CRODO	VB	Piemon2	17	56	CUSAGO	MI	Lombar1	13	70
CROGNALETO	TE	Abruzzi	4	339	CUSANO MILANINO	MI	Lombar1	20	75
CROPALATI	CS	Calabria	4	429	CUSANO MUTRI	BN	Campan2	9	378
CROPANI	CZ	Calabria	9	434	CUSINO	CO	Lombar2	12	98
CROSA	BI	Piemon2	12	51	CUSIO	BG	Lombar2	23	109
CROSIA	CS	Calabria	4	429	CUSTONACI	TP	Sicilia1	4	447
CROSIO DELLA VALLE	VA	Lombar2	4	91	CUTIGLIANO	PT	Toscana	11	253
CROTONE	KR	Calabria	10	435	CUTROFIANO	LE	Puglia	13	403
CROTTA D'ADDA	CR	Lombar3	7	128	CUTRO	KR	Calabria	9	434
CROVA	VC	Piemon2	11	50	CUVEGLIO	VA	Lombar2	2	89
CROVIANA	TN	Trentino	7	142	CUVIO	VA	Lombar2	2	89
CRUCOLI	KR	Calabria	10	435	DAIANO	TN	Trentino	8	143
CT (BARRIERA-CANALICCHIO)	CT	Sicilia2	14	471	DAIRAGO	MI	Lombar1	15	72
CT (BELLINI)	CT	Sicilia2	12	470	DALMINE	BG	Lombar2	22	108
CT (BORGO)	CT	Sicilia2	12	470	DAMBEL	TN	Trentino	7	142
CT (CAPPUCCINI-CENTRO STORICO)	CT	Sicilia2	13	471	DANTA DI CADORE	BL	Veneto2	13	182
CT (CARDINALE)	CT	Sicilia2	13	471	DAONE	TN	Trentino	7	142
CT (CIBALI-TRAPPETO-SANTA SOFIA)	CT	Sicilia2	14	471	DARÈ	TN	Trentino	7	142
CT (CIVITA-SS. ANGELI CUSTODI-PLAIA)	CT	Sicilia2	13	471	DARFO BOARIO TERME	BS	Lombar2	32	118
CT (MONTE PO)	CT	Sicilia2	13	471	DASÀ	VV	Calabria	12	437
CT (NESIMA SUPERIORE)	CT	Sicilia2	14	471	DAVAGNA	GE	Liguria	11	210
CT (PICANELLO-VILLAGGIO DUSMET-NUOVALUCELLO)	T0	Sicilia2	12	470	DAVERIO	VA	Lombar2	4	91
CT (RAFFAELLO SANZIO)	CT	Sicilia2	12	470	DAVOLI	CZ	Calabria	12	437
CT (RIVIERA-OGNINA)	CT	Sicilia2	12	470	DAZIO	SO	Lombar2	12	98
CT (SAN CRISTOFORO)	CT	Sicilia2	13	471	DECIMOMANNU	CA	Sardegna	11	490
CT (SAN GIOVANNI GALERMO)	CT	Sicilia2	14	471	DECIMOPUTZU	CA	Sardegna	9	488
CT (SAN LEONE-NESIMA INFERIORE)	CT	Sicilia2	13	471	DECOLLATURA	CZ	Calabria	7	432
CT (VILLAGGIO SAN GIUSEPPE)	CT	Sicilia2	13	471	DEGO	SV	Liguria	4	203
CT (XXXI MAGGIO)	CT	Sicilia2	14	471	DEIVA MARINA	SP	Liguria	13	212
CUASSO AL MONTE	VA	Lombar2	2	89	DELEBIO	SO	Lombar2	12	98
CUCCARO MONFERRATO	AL	Piemon2	7	46	DELIANUOVA	RC	Calabria	16	441
CUCCARO VETERE	SA	Campan2	22	390	DELIA	CL	Sicilia1	17	455
CUCCIAGO	CO	Lombar2	9	95	DELICETO	FG	Puglia	5	397
CUCEGLIO	TO	Piemon1	9	26	DELLO	BS	Lombar2	29	115
CUGGIONE	MI	Lombar1	15	72	DEMONTE	CN	Piemon2	4	43
CUGLIATE-FABIASCO	VA	Lombar2	2	89	DENICE	AL	Piemon2	10	49
CUGLIERI	OR	Sardegna	7	486	DENNO	TN	Trentino	7	142
CUGNOLI	PE	Abruzzi	3	338	DERNICE	AL	Piemon2	9	48
CUMIANA	TO	Piemon1	19	35	DEROVERE	CR	Lombar3	8	129
CUMIGNANO SUL NAVIGLIO	CR	Lombar3	7	128	DERUTA	PG	Umbria	2	273
CUNARDO	VA	Lombar2	2	89	DERVIO	LC	Lombar2	12	98
CUNEO	CN	Piemon2	4	43	DESANA	VC	Piemon2	11	50
CUNEVO	TN	Trentino	7	142	DESENZANO DEL GARDA	BS	Lombar2	27	113
					DESIO	MI	Lombar1	23	77
					DESULO	NU	Sardegna	6	485

Comuni e aree sub-comunali	Prov.	Circ.	Coll.	Pag.
DIAMANTE	CS	Calabria	1	426
DIANO ARENTINO	IM	Liguria	2	201
DIANO CASTELLO	IM	Liguria	2	201
DIANO D'ALBA	CN	Piemon2	1	40
DIANO MARINA	IM	Liguria	2	201
DIANO SAN PIETRO	IM	Liguria	2	201
DICOMANO	FI	Toscana	6	250
DIGNANO	UD	Friuli	8	194
DIMARO	TN	Trentino	7	142
DINAMI	VV	Calabria	11	436
DIPIGNANO	CS	Calabria	6	431
DISO	LE	Puglia	10	401
DIVIGNANO	NO	Piemon2	15	54
DIZZASCO	CO	Lombar2	8	94
DOBBIACO	BZ	Trentino	4	139
DOBERDÒ DEL LAGO	GO	Friuli	3	189
DOGLIANI	CN	Piemon2	3	42
DOGLIOLA	CH	Abruzzi	9	344
DOGNA	UD	Friuli	6	192
DOLCÈ	VR	Veneto1	3	150
DOLCEACQUA	IM	Liguria	1	200
DOLCEDO	IM	Liguria	2	201
DOLEGNA DEL COLLIO	GO	Friuli	3	189
DOLIANOVA	CA	Sardegna	13	491
DOLO	VE	Veneto2	3	175
DOLZAGO	LC	Lombar2	15	101
DOMANICO	CS	Calabria	6	431
DOMASO	CO	Lombar2	12	98
DOMEGGE DI CADORE	BL	Veneto2	13	182
DOMICELLA	AV	Campan2	12	381
DOMODOSSOLA	VB	Piemon2	17	56
DOMUS DE MARIA	CA	Sardegna	10	489
DOMUSNOVAS	CA	Sardegna	9	488
DONADA	RO	Veneto1	22	169
DONATO	BI	Piemon2	13	52
DONGO	CO	Lombar2	12	98
DONNAS	AO	Aosta	1	16
DONORI	CA	Sardegna	13	491
DON	TN	Trentino	7	142
DORGALLI	NU	Sardegna	5	484
DORIO	LC	Lombar2	12	98
DORMELLETO	NO	Piemon2	16	55
DORNO	PV	Lombar3	3	124
DORSINO	TN	Trentino	7	142
DORZANO	BI	Piemon2	13	52
DOSOLO	MN	Lombar3	11	132
DOSSENA	BG	Lombar2	23	109
DOSSO DEL LIRO	CO	Lombar2	12	98
DOUES	AO	Aosta	1	16
DOVADOLA	FO	Emilia	5	221
DOVERA	CR	Lombar3	6	127
DOZZA	BO	Emilia	15	229
DRAGONI	CE	Campan2	7	376
DRAPIA	VV	Calabria	11	436
DRENA	TN	Trentino	6	141
DRENCHIA	UD	Friuli	8	194
DRESANO	MI	Lombar1	31	83
DREZZO	CO	Lombar2	11	97
DRIZZONA	CR	Lombar3	8	129
DRONERO	CN	Piemon2	2	41
DRO	TN	Trentino	6	141
DRUENTO	TO	Piemon1	16	32
DRUOGNO	VB	Piemon2	17	56

Comuni e aree sub-comunali	Prov.	Circ.	Coll.	Pag.
DUALCHI	NU	Sardegna	7	486
DUBINO	SO	Lombar2	12	98
DUEVILLE	VI	Veneto1	13	160
DUGENTA	BN	Campan2	9	378
DUINO-AURISINA	TS	Friuli	2	188
DUMENZA	VA	Lombar2	2	89
DUNO	VA	Lombar2	2	89
DURAZZANO	BN	Campan2	9	378
DURONIA	CB	Molise	2	351
DUSINO SAN MICHELE	AT	Piemon2	5	44
EBOLI	SA	Campan2	20	388
EDOLO	BS	Lombar2	32	118
EGNA	BZ	Trentino	2	137
ELICE	PE	Abruzzi	11	346
ELINI	NU	Sardegna	6	485
ELLO	LC	Lombar2	15	101
ELMAS	CA	Sardegna	11	490
ELVA	CN	Piemon2	2	41
EMARESE	AO	Aosta	1	16
EMPOLI	FI	Toscana	7	251
ENDINE GAIANO	BG	Lombar2	21	107
ENEGO	VI	Veneto1	10	157
ENEMONZO	UD	Friuli	6	192
ENNA	EN	Sicilia2	7	467
ENTRACQUE	CN	Piemon2	4	43
ENTRATICO	BG	Lombar2	21	107
ENVIE	CN	Piemon2	2	41
EPISCOPIA	PZ	Basilicata	5	422
ERACLEA	VE	Veneto2	7	177
ERBA	CO	Lombar2	10	96
ERBÈ	VR	Veneto1	6	153
ERBEZZO	VR	Veneto1	4	151
ERBUSCO	BS	Lombar2	30	116
ERCHIE	BR	Puglia	33	414
ERCOLANO	NA	Campan1	24	367
ERICE	TP	Sicilia1	1	446
ERLI	SV	Liguria	3	202
ERTO E CASSO	PN	Friuli	9	195
ERULA	SS	Sardegna	3	482
ERVE	LC	Lombar2	18	104
ESANATOGLIA	MC	Marche	6	287
ESCALAPLANO	NU	Sardegna	6	485
ESCOLCA	NU	Sardegna	6	485
ESINE	BS	Lombar2	32	118
ESINO LARIO	LC	Lombar2	12	98
ESPERIA	FR	Lazio2	7	328
ESPORLATU	SS	Sardegna	2	481
ESTERZILI	NU	Sardegna	6	485
ESTE	PD	Veneto1	16	163
ETROUBLES	AO	Aosta	1	16
EUPILIO	CO	Lombar2	10	96
EXILLES	TO	Piemon1	18	34
FABBRICA CURONE	AL	Piemon2	9	48
FABBRICHE DI VALLICO	LU	Toscana	25	264
FABBRICO	RE	Emilia	26	238
FABRIANO	AN	Marche	8	289
FABRICA DI ROMA	VT	Lazio2	1	322
FABRIZIA	VV	Calabria	12	437
FABRO	TR	Umbria	7	278
FAEDIS	UD	Friuli	8	194
FAEDO VALTELLINO	SO	Lombar2	13	99
FAEDO	TN	Trentino	7	142
FAENZA	RA	Emilia	7	223

Comuni e aree sub-comunali	Prov.	Circ.	Coll.	Pag.
FAETO	FG	Puglia	3	395
FAGAGNA	UD	Friuli	8	194
FAGGETO LARIO	CO	Lombar2	10	96
FAGGIANO	TA	Puglia	16	405
FAGNANO ALTO	AQ	Abruzzi	1	336
FAGNANO CASTELLO	CS	Calabria	2	427
FAGNANO OLONA	VA	Lombar2	3	90
FAI DELLA PAGANELLA	TN	Trentino	7	142
FAICCHIO	BN	Campan2	9	378
FALCADE	BL	Veneto2	14	183
FALCIANO DEL MASSICO	CE	Campan2	6	375
FALCONARA ALBANESE	CS	Calabria	1	426
FALCONARA MARITTIMA	AN	Marche	9	290
FALCONE	ME	Sicilia2	5	465
FALERIA	VT	Lazio2	1	322
FALERNA	CZ	Calabria	7	432
FALERONE	AP	Marche	3	284
FALLO	CH	Abruzzi	7	342
FALMENTA	VB	Piemon2	17	56
FALOPPIO	CO	Lombar2	11	97
FALVATERRA	FR	Lazio2	7	328
FALZES	BZ	Trentino	4	139
FANANO	MO	Emilia	22	235
FANNA	PN	Friuli	6	192
FANO ADRIANO	TE	Abruzzi	4	339
FANO	PS	Marche	12	293
FARA FILIORUM PETRI	CH	Abruzzi	8	343
FARA GERA D'ADDA	BG	Lombar2	19	105
FARA IN SABINA	RI	Lazio2	3	324
FARA NOVARESE	NO	Piemon2	15	54
FARA OLIVANA CON SOLA	BG	Lombar2	19	105
FARA SAN MARTINO	CH	Abruzzi	7	342
FARA VICENTINO	VI	Veneto1	10	157
FARDELLA	PZ	Basilicata	4	421
FARIGLIANO	CN	Piemon2	3	42
FARINDOLA	PE	Abruzzi	11	346
FARINI	PC	Emilia	32	244
FARNESE	VT	Lazio2	2	323
FARRA D'ALPAGO	BL	Veneto2	13	182
FARRA D'ISONZO	GO	Friuli	3	189
FARRA DI SOLIGO	TV	Veneto2	9	178
FASANO	BR	Puglia	31	413
FASCIA	GE	Liguria	11	210
FAUGLIA	PI	Toscana	17	258
FAULE	CN	Piemon2	2	41
FAVALE DI MALVARO	GE	Liguria	12	211
FAVARA	AG	Sicilia1	19	456
FAVER	TN	Trentino	8	143
FAVIGNANA	TP	Sicilia1	1	446
FAVRIA	TO	Piemon1	17	33
FE (CENTRO CITTADINO)	FE	Emilia	9	225
FE (GIARDINO-ARIANUOVA-DORO)	FE	Emilia	9	225
FE (VIA BOLOGNA)	FE	Emilia	9	225
FE (ZONA EST)	FE	Emilia	9	225
FE (ZONA NORD)	FE	Emilia	9	225
FE (ZONA NORD-EST)	FE	Emilia	9	225
FE (ZONA NORD-OVEST)	FE	Emilia	9	225
FE (ZONA SUD)	FE	Emilia	11	227
FEISOGGIO	CN	Piemon2	5	44
FELETTO	TO	Piemon1	17	33
FELINO	PR	Emilia	29	241
FELITTO	SA	Campan2	22	390
FELIZZANO	AL	Piemon2	8	47

Comuni e aree sub-comunali	Prov.	Circ.	Coll.	Pag.
FELONICA	MN	Lombar3	11	132
FELTRE	BL	Veneto2	14	183
FENEGRÒ	CO	Lombar2	11	97
FENESTRELLE	TO	Piemon1	19	35
FENIS	AO	Aosta	1	16
FERENTILLO	TR	Umbria	6	277
FERENTINO	FR	Lazio2	5	326
FERLA	SR	Sicilia2	18	473
FERMIGNANO	PS	Marche	11	292
FERMO	AP	Marche	3	284
FERNO	VA	Lombar2	6	92
FEROLETO ANTICO	CZ	Calabria	7	432
FEROLETO DELLA CHIESA	RC	Calabria	13	438
FERRANDINA	MT	Basilicata	3	420
FERRARA DI MONTE BALDO	VR	Veneto1	3	150
FERRAZZANO	CB	Molise	2	351
FERRERA DI VARESE	VA	Lombar2	2	89
FERRERA ERBOGNONE	PV	Lombar3	3	124
FERRERE	AT	Piemon2	5	44
FERRIERE	PC	Emilia	32	244
FERRUZZANO	RC	Calabria	14	439
FG (C.E.P.)	FG	Puglia	4	396
FG (CATTEDRALE)	FG	Puglia	4	396
FG (CENTRALE)	FG	Puglia	4	396
FG (FERROVIA)	FG	Puglia	4	396
FG (INCORONATA)	FG	Puglia	4	396
FG (MAZZINI)	FG	Puglia	4	396
FG (PUGLIE)	FG	Puglia	4	396
FG (RIONE DEI PRETI)	FG	Puglia	3	395
FI (CAMPO DI MARTE-SAN GERVASIO)	FI	Toscana	1	248
FI (COVERCIANO-ROVEZZANO)	FI	Toscana	6	250
FI (DUOMO-STAZIONE-SANTA CROCE)	FI	Toscana	1	248
FI (GAVINANA-BADIA A RIPOLI)	FI	Toscana	2	248
FI (LE PANCHE-CASTELLO)	FI	Toscana	3	249
FI (LEGNAIA-ISOLOTTO)	FI	Toscana	2	248
FI (MANTIGNANO-PONTE A GREVE)	FI	Toscana	2	248
FI (NOVOLI-PERETOLA)	FI	Toscana	3	249
FI (OBERDAN-SAN SALVI)	FI	Toscana	1	248
FI (POGGETTO-RIFREDI)	FI	Toscana	3	249
FI (PONTE DI MEZZO-LIPPI)	FI	Toscana	3	249
FI (SAN GALLO-CURE)	FI	Toscana	1	248
FI (SAN JACOPINO-CASCINE)	FI	Toscana	3	249
FI (SANTO SPIRITO-PORTA ROMANA)	FI	Toscana	2	248
FIAMIGNANO	RI	Lazio2	3	324
FIANO ROMANO	RM	Lazio1	26	312
FIANO	TO	Piemon1	16	32
FIASTRA	MC	Marche	4	285
FIAVÈ	TN	Trentino	7	142
FICARAZZI	PA	Sicilia1	7	450
FICAROLO	RO	Veneto1	21	168
FICARRA	ME	Sicilia2	5	465
FICULLE	TR	Umbria	7	278
FIDENZA	PR	Emilia	30	242
FIÈ ALLO SCILIAR	BZ	Trentino	2	137
FIERA DI PRIMIERO	TN	Trentino	8	143
FIEROZZO	TN	Trentino	8	143
FIESCO	CR	Lombar3	7	128
FIESOLE	FI	Toscana	6	250
FIESSE	BS	Lombar2	28	114
FIESSO D'ARTICO	VE	Veneto2	5	176
FIESSO UMBERTIANO	RO	Veneto1	21	168
FIGINO SERENZA	CO	Lombar2	9	95
FIGLINE VALDARNO	FI	Toscana	8	251

Comuni e aree sub-comunali	Prov.	Circ.	Coll.	Pag.
FIGLINE VEGLIATURO	CS	Calabria	5	430
FILACCIANO	RM	Lazio1	26	312
FILADELFIA	VV	Calabria	12	437
FILAGO	BG	Lombar2	18	104
FILANDARI	VV	Calabria	11	436
FILATTIERA	MS	Toscana	20	261
FILETTINO	FR	Lazio2	5	326
FILETTO	CH	Abruzzi	8	343
FILIANO	PZ	Basilicata	2	419
FILIGHERA	PV	Lombar3	1	122
FILIGNANO	IS	Molise	1	350
FILOGASO	VV	Calabria	12	437
FILOTTRANO	AN	Marche	6	287
FINALE EMILIA	MO	Emilia	21	234
FINALE LIGURE	SV	Liguria	3	202
FINO DEL MONTE	BG	Lombar2	20	106
FINO MORNASCO	CO	Lombar2	9	95
FIORANO AL SERIO	BG	Lombar2	20	106
FIORANO CANAVESE	TO	Piemon1	9	26
FIORANO MODENESE	MO	Emilia	23	236
FIORDIMONTE	MC	Marche	4	285
FIORENZUOLA D'ARDA	PC	Emilia	32	244
FIRENZUOLA	FI	Toscana	6	250
FIRMO	CS	Calabria	2	427
FISCIANO	SA	Campan2	15	384
FIUGGI	FR	Lazio2	5	326
FIUMALBO	MO	Emilia	22	235
FIUMARA	RC	Calabria	16	441
FIUME VENETO	PN	Friuli	10	196
FIUMEDINISI	ME	Sicilia2	3	463
FIUMEFREDDO BRUZIO	CS	Calabria	1	426
FIUMEFREDDO DI SICILIA	CT	Sicilia2	9	468
FIUMICELLO	UD	Friuli	4	190
FIUMINATA	MC	Marche	6	287
FIVIZZANO	MS	Toscana	20	261
FLAIBANO	UD	Friuli	8	194
FLAVON	TN	Trentino	7	142
FLERO	BS	Lombar2	24	110
FLORESTA	ME	Sicilia2	3	463
FLORIDIA	SR	Sicilia2	18	473
FLORINAS	SS	Sardegna	2	481
FLUMERI	AV	Campan2	10	379
FLUMINIMAGGIORE	CA	Sardegna	9	488
FLUSSIO	NU	Sardegna	7	486
FOBELLO	VC	Piemon2	12	51
FOGLIANISE	BN	Campan2	8	377
FOGLIANO REDIPUGLIA	GO	Friuli	3	189
FOGLIZZO	TO	Piemon1	10	27
FOIANO DELLA CHIANA	AR	Toscana	15	256
FOIANO DI VAL FORTORE	BN	Campan2	10	379
FOLGARIA	TN	Trentino	6	141
FOLIGNANO	AP	Marche	1	282
FOLIGNO	PG	Umbria	5	276
FOLLINA	TV	Veneto2	9	178
FOLLONICA	GR	Toscana	29	267
FOLLO	SP	Liguria	13	212
FOMBIO	LO	Lombar3	6	127
FONDACHELLI-FANTINA	ME	Sicilia2	3	463
FONDI	LT	Lazio2	10	330
FONDO	TN	Trentino	7	142
FONNI	NU	Sardegna	5	484
FONTAINEMORE	AO	Aosta	1	16
FONTANA LIRI	FR	Lazio2	6	327

Comuni e aree sub-comunali	Prov.	Circ.	Coll.	Pag.
FONTANAFREDDA	PN	Friuli	9	195
FONTANAROSA	AV	Campan2	13	382
FONTANELICE	BO	Emilia	15	229
FONTANELLATO	PR	Emilia	30	242
FONTANELLA	BG	Lombar2	19	105
FONTANELLE	TV	Veneto2	12	181
FONTANETTO D'AGOGNA	NO	Piemon2	15	54
FONTANETTO PO	VC	Piemon2	11	50
FONTANIGORDA	GE	Liguria	11	210
FONTANILE	AT	Piemon2	5	44
FONTANIVA	PD	Veneto1	19	166
FONTECCHIO	AQ	Abruzzi	1	336
FONTECHIARI	FR	Lazio2	6	327
FONTEGRECA	CE	Campan2	7	376
FONTENO	BG	Lombar2	21	107
FONTEVIVO	PR	Emilia	30	242
FONTE	TV	Veneto2	15	184
FONZASO	BL	Veneto2	14	183
FOPPOLO	BG	Lombar2	23	109
FORANO	RI	Lazio2	3	324
FORCE	AP	Marche	1	282
FORCHIA	BN	Campan2	9	378
FORCOLA	SO	Lombar2	13	99
FORDONGIANUS	OR	Sardegna	7	486
FORENZA	PZ	Basilicata	2	419
FORESTO SPARSO	BG	Lombar2	21	107
FORGARIA NEL FRIULI	UD	Friuli	6	192
FORINO	AV	Campan2	12	381
FORIO	NA	Campan1	1	356
FORLÌ DEL SANNIO	IS	Molise	1	350
FORLÌ	FO	Emilia	3	220
FORLIMPOPOLI	FO	Emilia	3	220
FORMAZZA	VB	Piemon2	17	56
FORMELLO	RM	Lazio1	26	312
FORMIA	LT	Lazio2	11	331
FORMICOLA	CE	Campan2	7	376
FORMIGARA	CR	Lombar3	7	128
FORMIGINE	MO	Emilia	23	236
FORMIGLIANA	VC	Piemon2	11	50
FORMIGNANA	FE	Emilia	10	226
FORNACE	TN	Trentino	8	143
FORNELLI	IS	Molise	1	350
FORNI AVOLTRI	UD	Friuli	6	192
FORNI DI SOPRA	UD	Friuli	6	192
FORNI DI SOTTO	UD	Friuli	6	192
FORNO CANAVESE	TO	Piemon1	17	33
FORNO DI ZOLDO	BL	Veneto2	13	182
FORNOVO DI TARO	PR	Emilia	29	241
FORNOVO SAN GIOVANNI	BG	Lombar2	19	105
FORTE DEI MARMI	LU	Toscana	21	262
FORTEZZA	BZ	Trentino	4	139
FORTUNAGO	PV	Lombar3	4	125
FORZA D'AGRÒ	ME	Sicilia2	3	463
FOSCIANDORA	LU	Toscana	25	264
FOSDINOVO	MS	Toscana	20	261
FOSSACESIA	CH	Abruzzi	7	342
FOSSALTA DI PIAVE	VE	Veneto2	6	176
FOSSALTA DI PORTOGRUARO	VE	Veneto2	7	177
FOSSALTO	CB	Molise	2	351
FOSSANO	CN	Piemon2	3	42
FOSSATO DI VICO	PG	Umbria	4	275
FOSSATO SERRALTA	CZ	Calabria	9	434
FOSSA	AQ	Abruzzi	1	336

Comuni e aree sub-comunali	Prov.	Circ.	Coll.	Pag.
FOSSÒ	VE	Veneto2	5	176
FOSSOMBRONE	PS	Marche	12	293
FOZA	VI	Veneto1	10	157
FRABOSA SOPRANA	CN	Piemon2	3	42
FRABOSA SOTTANA	CN	Piemon2	3	42
FRACONALTO	AL	Piemon2	10	49
FRAGAGNANO	TA	Puglia	16	405
FRAGNETO L'ABATE	BN	Campan2	8	377
FRAGNETO MONFORTE	BN	Campan2	8	377
FRAINE	CH	Abruzzi	9	344
FRAMURA	SP	Liguria	13	212
FRANCAVILLA AL MARE	CH	Abruzzi	6	341
FRANCAVILLA ANGITOLA	VV	Calabria	12	437
FRANCAVILLA BISIO	AL	Piemon2	10	49
FRANCAVILLA D'ETE	AP	Marche	3	284
FRANCAVILLA DI SICILIA	ME	Sicilia2	3	463
FRANCAVILLA FONTANA	BR	Puglia	34	414
FRANCAVILLA IN SINNI	PZ	Basilicata	4	421
FRANCAVILLA MARITTIMA	CS	Calabria	3	428
FRANCICA	VV	Calabria	11	436
FRANCOFONTE	SR	Sicilia2	16	472
FRANCOLISE	CE	Campan2	5	374
FRASCAROLO	PV	Lombar3	3	124
FRASCARO	AL	Piemon2	10	49
FRASCATI	RM	Lazio1	30	316
FRASCINETO	CS	Calabria	2	427
FRASSILONGO	TN	Trentino	8	143
FRASSINELLE POLESINE	RO	Veneto1	22	169
FRASSINELLO MONFERRATO	AL	Piemon2	7	46
FRASSINETO PO	AL	Piemon2	7	46
FRASSINETTO	TO	Piemon1	17	33
FRASSINORO	MO	Emilia	22	235
FRASSINO	CN	Piemon2	2	41
FRASSO SABINO	RI	Lazio2	3	324
FRASSO TELESINO	BN	Campan2	9	378
FRATTA POLESINE	RO	Veneto1	21	168
FRATTA TODINA	PG	Umbria	2	273
FRATTAMAGGIORE	NA	Campan1	14	362
FRATTAMINORE	NA	Campan1	16	363
FRATTE ROSA	PS	Marche	11	292
FRAZZANÒ	ME	Sicilia2	6	466
FREGONA	TV	Veneto2	9	178
FRESAGRANDINARIA	CH	Abruzzi	9	344
FRESONARA	AL	Piemon2	9	48
FRIGENTO	AV	Campan2	13	382
FRIGNANO	CE	Campan2	4	373
FRINCO	AT	Piemon2	6	45
FRISANCO	PN	Friuli	6	192
FRISA	CH	Abruzzi	7	342
FRONTINO	PS	Marche	11	292
FRONTONE	PS	Marche	11	292
FRONT	TO	Piemon1	17	33
FROSINONE	FR	Lazio2	4	325
FROSOLONE	IS	Molise	1	350
FROSSASCO	TO	Piemon1	19	35
FRUGAROLO	AL	Piemon2	9	48
FUBINE	AL	Piemon2	8	47
FUCECCHIO	FI	Toscana	7	251
FUIPIANO VALLE IMAGNA	BG	Lombar2	23	109
FUMANE	VR	Veneto1	4	151
FUMONE	FR	Lazio2	5	326
FUNES	BZ	Trentino	4	139
FURCI SICULO	ME	Sicilia2	3	463

Comuni e aree sub-comunali	Prov.	Circ.	Coll.	Pag.
FURCI	CH	Abruzzi	9	344
FURNARI	ME	Sicilia2	5	465
FURORE	SA	Campan2	16	385
FURTEI	CA	Sardegna	13	491
FUSCALDO	CS	Calabria	1	426
FUSIGNANO	RA	Emilia	8	224
FUSINE	SO	Lombar2	13	99
FUTANI	SA	Campan2	22	390
GABBIONETA-BINANUOVA	CR	Lombar3	7	128
GABIANO	AL	Piemon2	7	46
GABICCE MARE	PS	Marche	10	291
GABY	AO	Aosta	1	16
GADESCO-PIEVE DELMONA	CR	Lombar3	8	129
GADONI	NU	Sardegna	6	485
GAETA	LT	Lazio2	11	331
GAGGIANO	MI	Lombar1	13	70
GAGGIO MONTANO	BO	Emilia	17	231
GAGGI	ME	Sicilia2	3	463
GAGLIANICO	BI	Piemon2	13	52
GAGLIANO ATERNO	AQ	Abruzzi	3	338
GAGLIANO CASTELFERRATO	EN	Sicilia2	6	466
GAGLIANO DEL CAPO	LE	Puglia	9	400
GAGLIATO	CZ	Calabria	12	437
GAGLIOLE	MC	Marche	6	287
GAIARINE	TV	Veneto2	12	181
GAIBA	RO	Veneto1	21	168
GAIOIA	CN	Piemon2	4	43
GAIOLE IN CHIANTI	SI	Toscana	16	257
GAIRO	NU	Sardegna	6	485
GAIS	BZ	Trentino	4	139
GALATI MAMERTINO	ME	Sicilia2	3	463
GALATINA	LE	Puglia	13	403
GALATONE	LE	Puglia	12	402
GALATRO	RC	Calabria	13	438
GALBIATE	LC	Lombar2	14	100
GALEATA	FO	Emilia	5	221
GALGAGNANO	LO	Lombar3	5	126
GALLARATE	VA	Lombar2	5	92
GALLESE	VT	Lazio2	1	322
GALLIATE LOMBARDO	VA	Lombar2	4	91
GALLIATE	NO	Piemon2	15	54
GALLIAVOLA	PV	Lombar3	3	124
GALLICANO NEL LAZIO	RM	Lazio1	29	315
GALLICANO	LU	Toscana	25	264
GALLICCHIO	PZ	Basilicata	5	422
GALLIERA VENETA	PD	Veneto1	19	166
GALLIERA	BO	Emilia	18	232
GALLINARO	FR	Lazio2	6	327
GALLIO	VI	Veneto1	10	157
GALLIPOLI	LE	Puglia	11	402
GALLO MATESE	CE	Campan2	7	376
GALLODORO	ME	Sicilia2	3	463
GALLUCCIO	CE	Campan2	6	375
GALTELLI	NU	Sardegna	5	484
GALZIGNANO TERME	PD	Veneto1	18	165
GAMALERO	AL	Piemon2	10	49
GAMBARANA	PV	Lombar3	3	124
GAMBARA	BS	Lombar2	28	114
GAMBASCA	CN	Piemon2	2	41
GAMBASSI TERME	FI	Toscana	7	251
GAMBATESA	CB	Molise	2	351
GAMBELLARA	VI	Veneto1	11	158
GAMBERALE	CH	Abruzzi	7	342

Comuni e aree sub-comunali	Prov.	Circ.	Coll.	Pag.	Comuni e aree sub-comunali	Prov.	Circ.	Coll.	Pag.
GAMBETTOLA	FO	Emilia	5	221	GE (CASTAGNA)	GE	Liguria	10	209
GAMBOLO	PV	Lombar3	2	123	GE (CASTELLETTO)	GE	Liguria	8	207
GAMBUGLIANO	VI	Veneto1	11	158	GE (CASTELLUCCIO)	GE	Liguria	5	204
GANDELLINO	BG	Lombar2	20	106	GE (CERTOSA)	GE	Liguria	7	206
GANDINO	BG	Lombar2	20	106	GE (CHIAPPETO)	GE	Liguria	10	209
GANDOSSO	BG	Lombar2	21	107	GE (CORNIGLIANO)	GE	Liguria	6	205
GANGI	PA	Sicilia1	5	448	GE (CREVARI)	GE	Liguria	5	204
GARAGUSO	MT	Basilicata	3	420	GE (DORIA)	GE	Liguria	9	208
GARBAGNA NOVARESE	NO	Piemon2	14	53	GE (FEREGGIANO)	GE	Liguria	9	208
GARBAGNATE MILANESE	MI	Lombar1	18	74	GE (FOCE)	GE	Liguria	8	207
GARBAGNATE MONASTERO	LC	Lombar2	15	101	GE (FORTE QUEZZI)	GE	Liguria	9	208
GARBAGNA	AL	Piemon2	9	48	GE (LAGACCIO)	GE	Liguria	7	206
GARDA	VR	Veneto1	3	150	GE (LIDO)	GE	Liguria	10	209
GARDONE RIVIERA	BS	Lombar2	27	113	GE (MADDALENA)	GE	Liguria	8	207
GARDONE VAL TROMPIA	BS	Lombar2	31	117	GE (MANIN)	GE	Liguria	8	207
GARESSIO	CN	Piemon2	3	42	GE (MARASSI)	GE	Liguria	9	208
GARGALLO	NO	Piemon2	16	55	GE (MOLASSANA)	GE	Liguria	9	208
GARGAZZONE	BZ	Trentino	3	138	GE (MOLO)	GE	Liguria	8	207
GARGNANO	BS	Lombar2	27	113	GE (MONTESIGNANO)	GE	Liguria	9	208
GARLASCO	PV	Lombar3	2	123	GE (MOREGO)	GE	Liguria	7	206
GARLATE	LC	Lombar2	14	100	GE (MULTEDO)	GE	Liguria	5	204
GARLENDIA	SV	Liguria	3	202	GE (NERVI)	GE	Liguria	10	209
GARNIGA	TN	Trentino	5	140	GE (OREGINA)	GE	Liguria	7	206
GARZENO	CO	Lombar2	12	98	GE (PALMARO)	GE	Liguria	5	204
GARZIGLIANA	TO	Piemon1	19	35	GE (PARENZO)	GE	Liguria	9	208
GASPERINA	CZ	Calabria	12	437	GE (PEGLI)	GE	Liguria	5	204
GASSINO TORINESE	TO	Piemon1	11	28	GE (PONTEDECIMO)	GE	Liguria	7	206
GATTATICO	RE	Emilia	26	238	GE (PRÀ)	GE	Liguria	5	204
GATTEO	FO	Emilia	4	220	GE (PRATO)	GE	Liguria	9	208
GATTICO	NO	Piemon2	15	54	GE (PRÈ)	GE	Liguria	8	207
GATTINARA	VC	Piemon2	12	51	GE (PUGGIA)	GE	Liguria	10	209
GAVARDO	BS	Lombar2	26	112	GE (QUARTARA)	GE	Liguria	10	209
GAVAZZANA	AL	Piemon2	9	48	GE (QUARTO)	GE	Liguria	10	209
GAVELLO	RO	Veneto1	22	169	GE (QUEZZI)	GE	Liguria	9	208
GAVERINA TERME	BG	Lombar2	21	107	GE (QUINTO)	GE	Liguria	10	209
GAVIGNANO	RM	Lazio1	29	315	GE (RIVAROLO)	GE	Liguria	7	206
GAVIRATE	VA	Lombar2	4	91	GE (SAMPIERDARENA)	GE	Liguria	6	205
GAVI	AL	Piemon2	10	49	GE (SAN BARTOLOMEO)	GE	Liguria	6	205
GAVOI	NU	Sardegna	7	486	GE (SAN DESIDERIO)	GE	Liguria	10	209
GAVORRANO	GR	Toscana	18	259	GE (SAN FRUTTUOSO)	GE	Liguria	8	207
GAZOLDO DEGLI IPPOLITI	MN	Lombar3	9	130	GE (SAN GAETANO)	GE	Liguria	6	205
GAZZADA SCHIANNO	VA	Lombar2	1	88	GE (SAN GIOVANNI BATTISTA)	GE	Liguria	6	205
GAZZANIGA	BG	Lombar2	20	106	GE (SAN GIULIANO)	GE	Liguria	10	209
GAZZO VERONESE	VR	Veneto1	7	154	GE (SAN MARTINO)	GE	Liguria	10	209
GAZZOLA	PC	Emilia	32	244	GE (SAN NICOLA)	GE	Liguria	8	207
GAZZO	PD	Veneto1	19	166	GE (SAN PANTALEO)	GE	Liguria	9	208
GAZZUOLO	MN	Lombar3	10	131	GE (SAN QUIRICO)	GE	Liguria	7	206
GE (ALBARO)	GE	Liguria	10	209	GE (SAN TEODORO)	GE	Liguria	7	206
GE (ANGELI)	GE	Liguria	7	206	GE (SAN VINCENZO)	GE	Liguria	8	207
GE (APPARIZIONE)	GE	Liguria	10	209	GE (SANT'AGATA)	GE	Liguria	8	207
GE (BAVARI)	GE	Liguria	10	209	GE (SANT'EUSEBIO)	GE	Liguria	9	208
GE (BEGATO)	GE	Liguria	7	206	GE (SESTRI)	GE	Liguria	6	205
GE (BELVEDERE)	GE	Liguria	6	205	GE (STURLA)	GE	Liguria	10	209
GE (BOLZANETO)	GE	Liguria	7	206	GE (TEGLIA)	GE	Liguria	7	206
GE (BORGO RATTI)	GE	Liguria	10	209	GE (VOLTRI)	GE	Liguria	5	204
GE (BORZOLI EST)	GE	Liguria	6	205	GELA	CL	Sicilia1	15	454
GE (BORZOLI OVEST)	GE	Liguria	6	205	GEMMANO	RN	Emilia	2	219
GE (BRIGNOLE)	GE	Liguria	8	207	GEMONA DEL FRIULI	UD	Friuli	6	192
GE (CÀ NUOVA)	GE	Liguria	5	204	GEMONIO	VA	Lombar2	2	89
GE (CALCINARA)	GE	Liguria	6	205	GENAZZANO	RM	Lazio1	29	315
GE (CAMPASSO)	GE	Liguria	6	205	GENGA	AN	Marche	8	289
GE (CAMPI)	GE	Liguria	6	205	GENIVOLTA	CR	Lombar3	7	128
GE (CARIGNANO)	GE	Liguria	8	207	GENOLA	CN	Piemon2	2	41

Comuni e aree sub-comunali	Prov.	Circ.	Coll.	Pag.
GENONI	NU	Sardegna	6	485
GENURI	CA	Sardegna	13	491
GENZANO DI LUCANIA	PZ	Basilicata	2	419
GENZANO DI ROMA	RM	Lazio1	31	317
GENZONE	PV	Lombar3	1	122
GERA LARIO	CO	Lombar2	12	98
GERACE	RC	Calabria	14	439
GERACI SICULO	PA	Sicilia1	5	448
GERANO	RM	Lazio1	28	314
GERENZAGO	PV	Lombar3	1	122
GERENZANO	VA	Lombar2	7	93
GERGEI	NU	Sardegna	6	485
GERMAGNANO	TO	Piemon1	17	33
GERMAGNO	VB	Piemon2	16	55
GERMASINO	CO	Lombar2	12	98
GERMIGNAGA	VA	Lombar2	2	89
GEROCARNE	VV	Calabria	12	437
GEROLA ALTA	SO	Lombar2	12	98
GEROSA	BG	Lombar2	23	109
GERRE DÉCAPRIOLI	CR	Lombar3	8	129
GESICO	CA	Sardegna	13	491
GESSATE	MI	Lombar1	29	81
GESSOPALENA	CH	Abruzzi	7	342
GESTURI	CA	Sardegna	13	491
GESUALDO	AV	Campan2	13	382
GHEDI	BS	Lombar2	28	114
GHEMME	NO	Piemon2	15	54
GHIFFA	VB	Piemon2	17	56
GHILARZA	OR	Sardegna	7	486
GHISALBA	BG	Lombar2	17	103
GHISLARENDO	VC	Piemon2	11	50
GIACCIANO CON BARUCHELLA	RO	Veneto1	21	168
GIAGLIONE	TO	Piemon1	18	34
GIANICO	BS	Lombar2	32	118
GIANO DELL'UMBRIA	PG	Umbria	2	273
GIANO VETUSTO	CE	Campan2	7	376
GIARDINELLO	PA	Sicilia1	8	450
GIARDINI-NAXOS	ME	Sicilia2	3	463
GIAROLE	AL	Piemon2	7	46
GIARRATANA	RG	Sicilia2	20	474
GIARRE	CT	Sicilia2	9	468
GIAVENO	TO	Piemon1	18	34
GIAVERA DEL MONTELLO	TV	Veneto2	15	184
GIAVE	SS	Sardegna	2	481
GIBA	CA	Sardegna	10	489
GIBELLINA	TP	Sicilia1	4	447
GIFFLENGA	BI	Piemon2	12	51
GIFFONE	RC	Calabria	13	438
GIFFONI SEI CASALI	SA	Campan2	15	384
GIFFONI VALLE PIANA	SA	Campan2	19	387
GIGNESE	VB	Piemon2	17	56
GIGNOD	AO	Aosta	1	16
GILDONE	CB	Molise	2	351
GIMIGLIANO	CZ	Calabria	9	434
GINESTRA DEGLI SCHIAVONI	BN	Campan2	10	379
GINESTRA	PZ	Basilicata	2	419
GINOSA	TA	Puglia	18	406
GIOIA DEI MARSI	AQ	Abruzzi	2	337
GIOIA DEL COLLE	BA	Puglia	30	412
GIOIA SANNITICA	CE	Campan2	7	376
GIOIA TAURO	RC	Calabria	17	442
GIOIOSA IONICA	RC	Calabria	13	438
GIOIOSA MAREA	ME	Sicilia2	5	465

Comuni e aree sub-comunali	Prov.	Circ.	Coll.	Pag.
GIOI	SA	Campan2	22	390
GIOVE	TR	Umbria	7	278
GIOVINAZZO	BA	Puglia	26	410
GIOVO	TN	Trentino	8	143
GIRASOLE	NU	Sardegna	6	485
GIRIFALCO	CZ	Calabria	8	433
GIRONICO	CO	Lombar2	11	97
GISSI	CH	Abruzzi	9	344
GIUGGIANELLO	LE	Puglia	10	401
GIUGLIANO IN CAMPANIA	NA	Campan1	11	361
GIULIANA	PA	Sicilia1	6	449
GIULIANO DI ROMA	FR	Lazio2	4	325
GIULIANO TEATINO	CH	Abruzzi	6	341
GIULIANOVA	TE	Abruzzi	5	340
GIUNCUGNANO	LU	Toscana	25	264
GIUNGANO	SA	Campan2	20	388
GIURDIGNANO	LE	Puglia	10	401
GIUSSAGO	PV	Lombar3	1	122
GIUSSANO	MI	Lombar1	24	77
GIUSTENICE	SV	Liguria	3	202
GIUSTINO	TN	Trentino	7	142
GIUSVALLA	SV	Liguria	4	203
GIVOLETTO	TO	Piemon1	17	33
GIZZERIA	CZ	Calabria	7	432
GLORENZA	BZ	Trentino	3	138
GODEGA DI SANT'URBANO	TV	Veneto2	12	181
GODIASCO	PV	Lombar3	4	125
GODRANO	PA	Sicilia1	6	449
GOITO	MN	Lombar3	9	130
GOLASECCA	VA	Lombar2	5	92
GOLFERENZO	PV	Lombar3	4	125
GOLFO ARANCI	SS	Sardegna	4	483
GOMBITO	CR	Lombar3	7	128
GONARS	UD	Friuli	4	190
GONI	CA	Sardegna	13	491
GONNESA	CA	Sardegna	10	489
GONNOSCODINA	OR	Sardegna	8	487
GONNOSFANADIGA	CA	Sardegna	9	488
GONNOSNÒ	OR	Sardegna	8	487
GONNOSTRAMATZA	OR	Sardegna	8	487
GONZAGA	MN	Lombar3	11	132
GORDONA	SO	Lombar2	12	98
GORGA	RM	Lazio1	29	315
GORGO AL MONTICANO	TV	Veneto2	11	180
GORGOGNONE	MT	Basilicata	4	421
GORGONZOLA	MI	Lombar1	29	81
GORIANO SICOLI	AQ	Abruzzi	3	338
GORIZIA	GO	Friuli	3	189
GORLA MAGGIORE	VA	Lombar2	7	93
GORLA MINORE	VA	Lombar2	7	93
GORLAGO	BG	Lombar2	17	103
GORLE	BG	Lombar2	21	107
GORNATE-OLONA	VA	Lombar2	3	90
GORNO	BG	Lombar2	20	106
GORO	FE	Emilia	10	226
GORRETO	GE	Liguria	11	210
GORZEGNO	CN	Piemon2	5	44
GOSALDO	BL	Veneto2	14	183
GOSSOLENGO	PC	Emilia	31	243
GOTTASECCA	CN	Piemon2	3	42
GOTTOLENGO	BS	Lombar2	28	114
GOVONE	CN	Piemon2	5	44
GOZZANO	NO	Piemon2	16	55

Comuni e aree sub-comunali	Prov.	Circ.	Coll.	Pag.	Comuni e aree sub-comunali	Prov.	Circ.	Coll.	Pag.
GRADARA	PS	Marche	10	291	GROSSETO	GR	Toscana	19	260
GRADISCA D'ISONZO	GO	Friuli	3	189	GROSSO	TO	Piemon1	16	32
GRADOLI	VT	Lazio2	2	323	GROTTAFERRATA	RM	Lazio1	30	316
GRADO	GO	Friuli	4	190	GROTTAGLIE	TA	Puglia	17	406
GRAFFIGNANA	LO	Lombar3	5	126	GROTTAMINARDA	AV	Campan2	10	379
GRAFFIGNANO	VT	Lazio2	2	323	GROTTAMMARE	AP	Marche	2	283
GRAGLIA	BI	Piemon2	13	52	GROTTAZZOLINA	AP	Marche	2	283
GRAGNANO TREBBIENSE	PC	Emilia	32	244	GROTTE DI CASTRO	VT	Lazio2	2	323
GRAGNANO	NA	Campan1	22	366	GROTTERIA	RC	Calabria	13	438
GRAMMICHELE	CT	Sicilia2	15	472	GROTTE	AG	Sicilia1	19	456
GRANAGLIONE	BO	Emilia	17	231	GROTTOLELLA	AV	Campan2	11	380
GRANAROLO DELL'EMILIA	BO	Emilia	19	233	GROTTOLE	MT	Basilicata	3	420
GRANA	AT	Piemon2	6	45	GRUAUO	VE	Veneto2	7	177
GRANCONA	VI	Veneto1	11	158	GRUGLIASCO	TO	Piemon1	15	32
GRANDATE	CO	Lombar2	11	97	GRUMELLO CREMONESE ED UNITI	CR	Lombar3	7	128
GRANDOLA ED UNITI	CO	Lombar2	12	98	GRUMELLO DEL MONTE	BG	Lombar2	17	103
GRANITI	ME	Sicilia2	3	463	GRUMENTO NOVA	PZ	Basilicata	5	422
GRANOZZO CON MONTICELLO	NO	Piemon2	14	53	GRUMES	TN	Trentino	8	143
GRANTOLA	VA	Lombar2	2	89	GRUMO APPULA	BA	Puglia	28	411
GRANTORTO	PD	Veneto1	19	166	GRUMO NEVANO	NA	Campan1	13	362
GRANZE	PD	Veneto1	16	163	GRUMOLO DELLE ABBADESSE	VI	Veneto1	13	160
GRASSANO	MT	Basilicata	3	420	GUAGNANO	LE	Puglia	8	399
GRASSOBBIO	BG	Lombar2	17	103	GUALDO CATTANEO	PG	Umbria	2	273
GRATTERI	PA	Sicilia1	5	448	GUALDO TADINO	PG	Umbria	4	275
GRAUNO	TN	Trentino	8	143	GUALDO	MC	Marche	4	285
GRAVEDONA	CO	Lombar2	12	98	GUALTIERI SICAMINÒ	ME	Sicilia2	4	464
GRAVELLONA LOMELLINA	PV	Lombar3	2	123	GUALTIERI	RE	Emilia	26	238
GRAVELLONA TOCE	VB	Piemon2	16	55	GUAMAGGIORE	CA	Sardegna	13	491
GRAVERE	TO	Piemon1	18	34	GUANZATE	CO	Lombar2	11	97
GRAVINA DI CATANIA	CT	Sicilia2	11	470	GUARCINO	FR	Lazio2	5	326
GRAVINA IN PUGLIA	BA	Puglia	27	411	GUARDA VENETA	RO	Veneto1	22	169
GRAZZANISE	CE	Campan2	5	374	GUARDABOSONE	VC	Piemon2	12	51
GRAZZANO BADOGLIO	AT	Piemon2	6	45	GUARDAMIGLIO	LO	Lombar3	5	126
GRECCIO	RI	Lazio2	3	324	GUARDAVALLE	CZ	Calabria	12	437
GRECI	AV	Campan2	10	379	GUARDEA	TR	Umbria	7	278
GREGGIO	VC	Piemon2	11	50	GUARDIA LOMBARDI	AV	Campan2	13	382
GREMIASCO	AL	Piemon2	9	48	GUARDIA PERTICARA	PZ	Basilicata	5	422
GRESSAN	AO	Aosta	1	16	GUARDIA PIEMONTESE	CS	Calabria	1	426
GRESSONEY-LA-TRINITÈ	AO	Aosta	1	16	GUARDIA SANFRAMONDI	BN	Campan2	9	378
GRESSONEY-SAINT-JEAN	AO	Aosta	1	16	GUARDIAGRELE	CH	Abruzzi	8	343
GREVE IN CHIANTI	FI	Toscana	8	251	GUARDIALFIERA	CB	Molise	3	352
GREZZAGO	MI	Lombar1	27	79	GUARDIAREGIA	CB	Molise	2	351
GREZZANA	VR	Veneto1	4	151	GUARDISTALLO	PI	Toscana	17	258
GRIANTE	CO	Lombar2	12	98	GUARENE	CN	Piemon2	1	40
GRICIGNANO DI AVERSA	CE	Campan2	3	373	GUASILA	CA	Sardegna	13	491
GRIGNASCO	NO	Piemon2	16	55	GUASTALLA	RE	Emilia	26	238
GRIGNO	TN	Trentino	8	143	GUAZZORA	AL	Piemon2	9	48
GRIMACCO	UD	Friuli	8	194	GUBBIO	PG	Umbria	4	275
GRIMALDI	CS	Calabria	6	431	GUDO VISCONTI	MI	Lombar1	14	71
GRINZANE CAVOUR	CN	Piemon2	1	40	GUGLIONESI	CB	Molise	3	352
GRISIGNANO DI ZOCCO	VI	Veneto1	13	160	GUIDIZZOLO	MN	Lombar3	9	130
GRISOLIA	CS	Calabria	1	426	GUIDONIA MONTECELIO	RM	Lazio1	27	313
GRIZZANA MORANDI	BO	Emilia	16	230	GUIGLIA	MO	Emilia	22	235
GROGNARDO	AL	Piemon2	10	49	GUILMI	CH	Abruzzi	9	344
GROMO	BG	Lombar2	20	106	GURRO	VB	Piemon2	17	56
GRONDONA	AL	Piemon2	10	49	GUSPINI	CA	Sardegna	9	488
GRONE	BG	Lombar2	21	107	GUSSAGO	BS	Lombar2	31	117
GRONTARDO	CR	Lombar3	7	128	GUSSOLA	CR	Lombar3	8	129
GROPELLO CAIROLI	PV	Lombar3	3	124	HONE	AO	Aosta	1	16
GROPPARELLO	PC	Emilia	32	244	IDRO	BS	Lombar2	26	112
GROSCAVALLO	TO	Piemon1	17	33	IESOLO	VE	Veneto2	6	176
GROSIO	SO	Lombar2	13	99	IGLESIAS	CA	Sardegna	9	488
GROSOTTO	SO	Lombar2	13	99	IGLIANO	CN	Piemon2	3	42

Comuni e aree sub-comunali	Prov.	Circ.	Coll.	Pag.
ILBONO	NU	Sardegna	6	485
ILLASI	VR	Veneto1	4	151
ILLORAI	SS	Sardegna	2	481
IMBERSAGO	LC	Lombar2	15	101
IMER	TN	Trentino	8	143
IMOLA	BO	Emilia	15	229
IMPERIA	IM	Liguria	2	201
IMPRUNETA	FI	Toscana	8	251
INARZO	VA	Lombar2	4	91
INCISA IN VAL D'ARNO	FI	Toscana	8	251
INCISA SCAPACCINO	AT	Piemon2	5	44
INCUDINE	BS	Lombar2	32	118
INDUNO OLONA	VA	Lombar2	1	88
INGRIA	TO	Piemon1	17	33
INTRAGNA	VB	Piemon2	17	56
INTROBIO	LC	Lombar2	12	98
INTRODACQUA	AQ	Abruzzi	3	338
INTROD	AO	Aosta	1	16
INTROZZO	LC	Lombar2	12	98
INVERIGO	CO	Lombar2	10	96
INVERNO E MONTELEONE	PV	Lombar3	1	122
INVERSO PINASCA	TO	Piemon1	19	35
INVERUNO	MI	Lombar1	15	72
INVORIO	NO	Piemon2	16	55
INZAGO	MI	Lombar1	29	81
IONADI	VV	Calabria	11	436
IRGOLI	NU	Sardegna	5	484
IRMA	BS	Lombar2	31	117
IRSINA	MT	Basilicata	3	420
ISASCA	CN	Piemon2	2	41
ISCA SULLO IONIO	CZ	Calabria	12	437
ISCHIA DI CASTRO	VT	Lazio2	2	323
ISCHIA	NA	Campan1	1	356
ISCHITELLA	FG	Puglia	2	394
ISEO	BS	Lombar2	32	118
ISERA	TN	Trentino	6	141
ISERNIA	IS	Molise	1	350
ISILI	NU	Sardegna	6	485
ISNELLO	PA	Sicilia1	5	448
ISOLA D'ASTI	AT	Piemon2	5	44
ISOLA DEL CANTONE	GE	Liguria	11	210
ISOLA DEL GIGLIO	GR	Toscana	19	260
ISOLA DEL GRAN SASSO D'ITALIA	TE	Abruzzi	4	339
ISOLA DEL LIRI	FR	Lazio2	6	327
ISOLA DEL PIANO	PS	Marche	12	293
ISOLA DELLA SCALA	VR	Veneto1	6	153
ISOLA DELLE FEMMINE	PA	Sicilia1	9	451
ISOLA DI CAPO RIZZUTO	KR	Calabria	9	434
ISOLA DI FONDRA	BG	Lombar2	23	109
ISOLA DOVARESE	CR	Lombar3	8	129
ISOLA RIZZA	VR	Veneto1	5	152
ISOLA SANT'ANTONIO	AL	Piemon2	9	48
ISOLA VICENTINA	VI	Veneto1	8	155
ISOLABELLA	TO	Piemon1	12	29
ISOLABONA	IM	Liguria	1	200
ISOLE TREMITI	FG	Puglia	6	398
ISORELLA	BS	Lombar2	28	114
ISPANI	SA	Campan2	22	390
ISPICA	RG	Sicilia2	19	474
ISPRA	VA	Lombar2	4	91
ISSIGLIO	TO	Piemon1	9	26
ISSIME	AO	Aosta	1	16
ISSOGNE	AO	Aosta	1	16

Comuni e aree sub-comunali	Prov.	Circ.	Coll.	Pag.
ISSO	BG	Lombar2	19	105
ISTRANA	TV	Veneto2	10	179
ITALA	ME	Sicilia2	3	463
ITRI	LT	Lazio2	11	331
ITTIREDDU	SS	Sardegna	3	482
ITTIRI	SS	Sardegna	2	481
IVANO-FRACENA	TN	Trentino	8	143
IVREA	VA	Piemon1	9	26
IZANO	CR	Lombar3	7	128
JACURSO	CZ	Calabria	7	432
JELSI	CB	Molise	2	351
JENNE	RM	Lazio1	28	314
JERAGO CON ORAGO	VA	Lombar2	5	92
JERZU	NU	Sardegna	6	485
JESI	AN	Marche	8	289
JOLANDA DI SAVOIA	FE	Emilia	10	226
JOPPOLO GIANCAXIO	AG	Sicilia1	18	455
JOPPOLO	VV	Calabria	11	436
JOVENCAN	AO	Aosta	1	16
L'AQUILA	AQ	Abruzzi	1	336
LA CASSA	TO	Piemon1	17	33
LA LOGGIA	TO	Piemon1	13	30
LA MADDALENA	SS	Sardegna	4	483
LA MAGDELEINE	AO	Aosta	1	16
LA MORRA	CN	Piemon2	1	40
LA SALLE	AO	Aosta	1	16
LA SPEZIA	SP	Liguria	14	213
LA THUILE	AO	Aosta	1	16
LA VALLE AGORDINA	BL	Veneto2	14	183
LA VALLE	BZ	Trentino	2	137
LABICO	RM	Lazio1	29	315
LABRO	RI	Lazio2	3	324
LACCHIARELLA	MI	Lombar1	12	69
LACCO AMENO	NA	Campan1	1	356
LACEDONIA	AV	Campan2	13	382
LACES	BZ	Trentino	3	138
LACONI	NU	Sardegna	6	485
LADISPOLI	RM	Lazio1	25	311
LAERRU	SS	Sardegna	3	482
LAGANADI	RC	Calabria	16	441
LAGHI	VI	Veneto1	10	157
LAGLIO	CO	Lombar2	8	94
LAGNASCO	CN	Piemon2	2	41
LAGONEGRO	PZ	Basilicata	5	422
LAGOSANTO	FE	Emilia	10	226
LAGO	CS	Calabria	6	431
LAGUNDO	BZ	Trentino	3	138
LAIGUEGLIA	SV	Liguria	2	201
LAINATE	MI	Lombar1	18	74
LAINO BORGO	CS	Calabria	2	427
LAINO CASTELLO	CS	Calabria	2	427
LAINO	CO	Lombar2	8	94
LAION	BZ	Trentino	4	139
LAIVES	BZ	Trentino	1	136
LAJATICO	PI	Toscana	17	258
LALLIO	BG	Lombar2	22	108
LAMA DEI PELIGNI	CH	Abruzzi	7	342
LAMA MOCOGNO	MO	Emilia	22	235
LAMBRUGO	CO	Lombar2	10	96
LAMEZIA TERME	CZ	Calabria	7	432
LAMON	BL	Veneto2	14	183
LAMPEDUSA E LINOSA	AG	Sicilia1	18	455
LAMPORECCHIO	PT	Toscana	12	253

Comuni e aree sub-comunali	Prov.	Circ.	Coll.	Pag.	Comuni e aree sub-comunali	Prov.	Circ.	Coll.	Pag.
LAMPORO	VC	Piemon2	11	50	LEGNANO	MI	Lombar1	16	73
LANA	BZ	Trentino	3	138	LEGNARO	PD	Venetol	17	164
LANCIANO	CH	Abruzzi	7	342	LEINI	TO	Piemon1	10	27
LANDIONA	NO	Piemon2	14	53	LEIVI	GE	Liguria	12	211
LANDRIANO	PV	Lombar3	1	122	LEI	NU	Sardegna	7	486
LANGHIRANO	PR	Emilia	29	241	LEMIE	TO	Piemon1	17	33
LANGOSCO	PV	Lombar3	3	124	LENDINARA	RO	Venetol	21	168
LANUSEI	NU	Sardegna	6	485	LENI	ME	Sicilia2	4	464
LANUVIO	RM	Lazio1	31	317	LENNA	BG	Lombar2	23	109
LANZADA	SO	Lombar2	13	99	LENNO	CO	Lombar2	12	98
LANZO D'INTELVI	CO	Lombar2	8	94	LENOLA	LT	Lazio2	11	331
LANZO TORINESE	TO	Piemon1	17	33	LENO	BS	Lombar2	28	114
LAPEDONA	AP	Marche	2	283	LENTATE SUL SEVESO	MI	Lombar1	19	75
LAPIO	AV	Campan2	11	380	LENTA	VC	Piemon2	11	50
LAPPANO	CS	Calabria	5	430	LENTELLA	CH	Abruzzi	9	344
LARCIANO	PT	Toscana	12	253	LENTIAI	BL	Venetol	14	183
LARDARO	TN	Trentino	7	142	LENTINI	SR	Sicilia2	16	472
LARDIRAGO	PV	Lombar3	1	122	LEONESSA	RI	Lazio2	3	324
LARIANO	RM	Lazio1	29	315	LEONFORTE	EN	Sicilia2	7	467
LARINO	CB	Molise	3	352	LEPORANO	TA	Puglia	16	405
LARI	PI	Toscana	17	258	LEQUILE	LE	Puglia	8	399
LAS PLASSAS	CA	Sardegna	13	491	LEQUIO BERRIA	CN	Piemon2	1	40
LASA	BZ	Trentino	3	138	LEQUIO TANARO	CN	Piemon2	3	42
LASCARI	PA	Sicilia1	5	448	LERCARA FRIDDI	PA	Sicilia1	6	449
LASINO	TN	Trentino	5	140	LERICI	SP	Liguria	13	212
LASNIGO	CO	Lombar2	10	96	LERMA	AL	Piemon2	10	49
LASTEBASSE	VI	Venetol	10	157	LESA	NO	Piemon2	16	55
LASTRA A SIGNA	FI	Toscana	4	249	LESEGNO	CN	Piemon2	3	42
LATERA	VT	Lazio2	2	323	LESIGNANO DÈBAGNI	PR	Emilia	29	241
LATERINA	AR	Toscana	13	254	LESINA	FG	Puglia	1	394
LATERZA	TA	Puglia	18	406	LESMO	MI	Lombar1	26	78
LATIANO	BR	Puglia	33	414	LESSOLO	TO	Piemon1	9	26
LATINA	LT	Lazio2	8	329	LESSONA	BI	Piemon2	12	51
LATISANA	UD	Friuli	4	190	LESTIZZA	UD	Friuli	7	193
LATRONICO	PZ	Basilicata	5	422	LETINO	CE	Campan2	7	376
LATTARICO	CS	Calabria	2	427	LETOJANNI	ME	Sicilia2	3	463
LAUCO	UD	Friuli	6	192	LETTERE	NA	Campan1	21	366
LAUREANA CILENTO	SA	Campan2	20	388	LETTOMANOPPELLO	PE	Abruzzi	8	343
LAUREANA DI BORRELLO	RC	Calabria	13	438	LETTOPALENA	CH	Abruzzi	7	342
LAUREGNO	BZ	Trentino	3	138	LEVANTO	SP	Liguria	13	212
LAURENZANA	PZ	Basilicata	5	422	LEVATE	BG	Lombar2	22	108
LAURIANO	TO	Piemon1	10	27	LEVERANO	LE	Puglia	12	402
LAURIA	PZ	Basilicata	5	422	LEVICE	CN	Piemon2	5	44
LAURINO	SA	Campan2	22	390	LEVICO TERME	TN	Trentino	8	143
LAURITO	SA	Campan2	22	390	LEVONE	TO	Piemon1	17	33
LAURO	AV	Campan2	12	381	LEZZENO	CO	Lombar2	10	96
LAVAGNA	GE	Liguria	12	211	LI (CIRCOSCRIZIONE 1)	LI	Toscana	27	266
LAVAGNO	VR	Venetol	4	151	LI (CIRCOSCRIZIONE 2)	LI	Toscana	27	266
LAVARONE	TN	Trentino	6	141	LI (CIRCOSCRIZIONE 3)	LI	Toscana	27	266
LAVELLO	PZ	Basilicata	2	419	LI (CIRCOSCRIZIONE 4)	LI	Toscana	28	266
LAVENA PONTE TRESA	VA	Lombar2	2	89	LI (CIRCOSCRIZIONE 5)	LI	Toscana	28	266
LAVENO-MOMBELLO	VA	Lombar2	2	89	LIBERI	CE	Campan2	7	376
LAVENONE	BS	Lombar2	26	112	LIBRIZZI	ME	Sicilia2	5	465
LAVIANO	SA	Campan2	21	389	LICATA	AG	Sicilia1	17	455
LAVIS	TN	Trentino	7	142	LICCIANA NARDI	MS	Toscana	20	261
LAZISE	VR	Venetol	3	150	LICENZA	RM	Lazio1	28	314
LAZZATE	MI	Lombar1	19	75	LICODIA EUBEA	CT	Sicilia2	21	475
LECCE NEI MARSÌ	AQ	Abruzzi	2	337	LIERNA	LC	Lombar2	14	100
LECCE	LE	Puglia	7	399	LIGNANA	VC	Piemon2	11	50
LECCO	LC	Lombar2	14	100	LIGNANO SABBIA D'ORO	UD	Friuli	4	190
LEFFE	BG	Lombar2	20	106	LIGONCHIO	RE	Emilia	27	239
LEGGIUNO	VA	Lombar2	2	89	LIGOSULLO	UD	Friuli	6	192
LEGNAGO	VR	Venetol	7	154	LILLIANES	AO	Aosta	1	16

Comuni e aree sub-comunali	Prov.	Circ.	Coll.	Pag.
LIMANA	BL	Veneto2	14	183
LIMATOLA	BN	Campan2	9	378
LIMBADI	VV	Calabria	11	436
LIMBIATE	MI	Lombar1	19	75
LIMENA	PD	Veneto1	19	166
LIMIDO COMASCO	CO	Lombar2	7	93
LIMINA	ME	Sicilia2	3	463
LIMONE PIEMONTE	CN	Piemon2	4	43
LIMONE SUL GARDA	BS	Lombar2	27	113
LIMOSANO	CB	Molise	2	351
LINAROLO	PV	Lombar3	1	122
LINGUAGLOSSA	CT	Sicilia2	9	468
LIONI	AV	Campan2	13	382
LIPARI	ME	Sicilia2	4	464
LIPOMO	CO	Lombar2	8	94
LIRIO	PV	Lombar3	4	125
LISCATE	MI	Lombar1	29	81
LISCIANO NICCONI	PG	Umbria	3	274
LISCIA	CH	Abruzzi	9	344
LISIGNAGO	TN	Trentino	8	143
LISIO	CN	Piemon2	3	42
LISSONE	MI	Lombar1	23	77
LIVERI	NA	Campan1	19	365
LIVIGNO	SO	Lombar2	13	99
LIVINALLONGO DEL COL DI LANA	BL	Veneto2	13	182
LIVORNO FERRARIS	VC	Piemon2	11	50
LIVO	CO	Lombar2	12	98
LIVO	TN	Trentino	7	142
LIVRAGA	LO	Lombar3	5	126
LIZZANELLO	LE	Puglia	13	403
LIZZANO IN BELVEDERE	BO	Emilia	17	231
LIZZANO	TA	Puglia	16	405
LOANO	SV	Liguria	3	202
LOAZZOLO	AT	Piemon2	5	44
LOCANA	TO	Piemon1	17	33
LOCATE DI TRIULZI	MI	Lombar1	12	69
LOCATE VARESI	CO	Lombar2	7	93
LOCATELLO	BG	Lombar2	23	109
LOCERI	NU	Sardegna	6	485
LOCOROTONDO	BA	Puglia	31	413
LOCRI	RC	Calabria	14	439
LOCULI	NU	Sardegna	5	484
LODÈ	NU	Sardegna	5	484
LODI VECCHIO	LO	Lombar3	5	126
LODINE	NU	Sardegna	5	484
LODI	LO	Lombar3	5	126
LODRINO	BS	Lombar2	31	117
LOGRATO	BS	Lombar2	29	115
LOIANO	BO	Emilia	16	230
LOIRI PORTO SAN PAOLO	SS	Sardegna	4	483
LOMAGNA	LC	Lombar2	15	101
LOMASO	TN	Trentino	7	142
LOMAZZO	CO	Lombar2	11	97
LOMBARDORE	TO	Piemon1	10	27
LOMBRIASCO	TO	Piemon1	13	30
LOMELLO	PV	Lombar3	3	124
LONA-LASES	TN	Trentino	8	143
LONATE CEPPINO	VA	Lombar2	3	90
LONATE POZZOLO	VA	Lombar2	6	92
LONATO	BS	Lombar2	27	113
LONDA	FI	Toscana	6	250
LONGANO	IS	Molise	1	350
LONGARE	VI	Veneto1	13	160

Comuni e aree sub-comunali	Prov.	Circ.	Coll.	Pag.
LONGARONE	BL	Veneto2	13	182
LONGHENA	BS	Lombar2	29	115
LONGIANO	FO	Emilia	5	221
LONGI	ME	Sicilia2	3	463
LONGOBARDI	CS	Calabria	1	426
LONGOBUCCO	CS	Calabria	4	429
LONGONE AL SEGRINO	CO	Lombar2	10	96
LONGONE SABINO	RI	Lazio2	3	324
LONIGO	VI	Veneto1	11	158
LORANZÈ	TO	Piemon1	9	26
LOREGGIA	PD	Veneto1	20	167
LOREGLIA	VB	Piemon2	16	55
LORENZAGO DI CADORE	BL	Veneto2	13	182
LORENZANA	PI	Toscana	17	258
LOREO	RO	Veneto1	22	169
LORETO APRUTINO	PE	Abruzzi	11	346
LORETO	AN	Marche	5	286
LORIA	TV	Veneto2	10	179
LORO CIUFFENNA	AR	Toscana	13	254
LORO PICENO	MC	Marche	4	285
LORSICA	GE	Liguria	12	211
LOSINE	BS	Lombar2	32	118
LOTZORAI	NU	Sardegna	6	485
LOVERE	BG	Lombar2	21	107
LOVERO	SO	Lombar2	13	99
LOZIO	BS	Lombar2	32	118
LOZZA	VA	Lombar2	1	88
LOZZO ATESTINO	PD	Veneto1	18	165
LOZZO DI CADORE	BL	Veneto2	13	182
LOZZOLO	VC	Piemon2	12	51
LUBRIANO	VT	Lazio2	2	323
LUCCA SICULA	AG	Sicilia1	20	457
LUCCA	LU	Toscana	23	263
LUCERA	FG	Puglia	3	395
LUCIGNANO	AR	Toscana	15	256
LUCINASCO	IM	Liguria	2	201
LUCITO	CB	Molise	2	351
LUCO DEI MARSI	AQ	Abruzzi	2	337
LUCOLI	AQ	Abruzzi	1	336
LUGAGNANO VAL D'ARDA	PC	Emilia	32	244
LUGNACCO	TO	Piemon1	9	26
LUGNANO IN TEVERINA	TR	Umbria	7	278
LUGO DI VICENZA	VI	Veneto1	10	157
LUGO	RA	Emilia	8	224
LUINO	VA	Lombar2	2	89
LUISAGO	CO	Lombar2	11	97
LULA	NU	Sardegna	5	484
LUMARZO	GE	Liguria	12	211
LUMEZZANE	BS	Lombar2	31	117
LUNAMATRONA	CA	Sardegna	13	491
LUNANO	PS	Marche	11	292
LUNGAVILLA	PV	Lombar3	3	124
LUNGRO	CS	Calabria	2	427
LUOGOSANO	AV	Campan2	13	382
LUOGOSANTO	SS	Sardegna	4	483
LUPARA	CB	Molise	3	352
LURAGO D'ERBA	CO	Lombar2	10	96
LURAGO MARINONE	CO	Lombar2	11	97
LURANO	BG	Lombar2	22	108
LURAS	SS	Sardegna	4	483
LURATE CACCIVIO	CO	Lombar2	11	97
LUSCIANO	CE	Campan2	4	373
LUSERNA SAN GIOVANNI	TO	Piemon1	19	35

Comuni e aree sub-comunali	Prov.	Circ.	Coll.	Pag.	Comuni e aree sub-comunali	Prov.	Circ.	Coll.	Pag.
LUSERNA	TN	Trentino	6	141	MAIORI	SA	Campan2	16	385
LUSERNETTA	TO	Piemon1	19	35	MAIRAGO	LO	Lombar3	6	127
LUSEVERA	UD	Friuli	8	194	MAIRANO	BS	Lombar2	29	115
LUSIANA	VI	Veneto1	10	157	MAISSANA	SP	Liguria	12	211
LUSIA	RO	Veneto1	21	168	MAJANO	UD	Friuli	8	194
LUSIGLIÈ	TO	Piemon1	17	33	MALAGNINO	CR	Lombar3	8	129
LUSON	BZ	Trentino	4	139	MALALBERGO	BO	Emilia	19	233
LUSTRA	SA	Campan2	20	388	MALBORGHETTO VALBRUNA	UD	Friuli	6	192
LUVINATE	VA	Lombar2	4	91	MALCESINE	VR	Veneto1	3	150
LUZZANA	BG	Lombar2	21	107	MALÈ	TN	Trentino	7	142
LUZZARA	RE	Emilia	26	238	MALEGNO	BS	Lombar2	32	118
LUZZI	CS	Calabria	5	430	MALEO	LO	Lombar3	6	127
LU	AL	Piemon2	7	46	MALESCO	VB	Piemon2	17	56
MACCAGNO	VA	Lombar2	2	89	MALETTTO	CT	Sicilia2	9	468
MACCASTORNA	LO	Lombar3	6	127	MALFA	ME	Sicilia2	4	464
MACCHIA D'ISERNIA	IS	Molise	1	350	MALGESSO	VA	Lombar2	4	91
MACCHIA VALFORTORE	CB	Molise	3	352	MALGRATE	LC	Lombar2	14	100
MACCHIAGODENA	IS	Molise	1	350	MALITO	CS	Calabria	6	431
MACELLO	TO	Piemon1	19	35	MALLARE	SV	Liguria	3	202
MACERATA CAMPANIA	CE	Campan2	5	374	MALLES VENOSTA	BZ	Trentino	3	138
MACERATA FELTRIA	PS	Marche	11	292	MALNATE	VA	Lombar2	3	90
MACERATA	MC	Marche	4	285	MALONNO	BS	Lombar2	32	118
MACHERIO	MI	Lombar1	26	78	MALOSCO	TN	Trentino	7	142
MACLODIO	BS	Lombar2	29	115	MALO	VI	Veneto1	12	159
MACOMER	NU	Sardegna	7	486	MALTIGNANO	AP	Marche	1	282
MACRA	CN	Piemon2	2	41	MALVAGNA	ME	Sicilia2	3	463
MACUGNAGA	VB	Piemon2	17	56	MALVICINO	AL	Piemon2	10	49
MADDALONI	CE	Campan2	2	372	MALVITO	CS	Calabria	2	427
MADOSIMO	SO	Lombar2	12	98	MAMMOLA	RC	Calabria	13	438
MADIGNANO	CR	Lombar3	7	128	MAMOIADA	NU	Sardegna	5	484
MADONE	BG	Lombar2	18	104	MANCIANO	GR	Toscana	19	260
MADONNA DEL SASSO	VB	Piemon2	16	55	MANDANICI	ME	Sicilia2	3	463
MAENZA	LT	Lazio2	9	330	MANDAS	CA	Sardegna	13	491
MAFALDA	CB	Molise	3	352	MANDATORICCIO	CS	Calabria	4	429
MAGASA	BS	Lombar2	27	113	MANDELA	RM	Lazio1	28	314
MAGENTA	MI	Lombar1	14	71	MANDELLO DEL LARIO	LC	Lombar2	14	100
MAGGIORA	NO	Piemon2	16	55	MANDELLO VITTA	NO	Piemon2	14	53
MAGHERNO	PV	Lombar3	1	122	MANDURIA	TA	Puglia	16	405
MAGIONE	PG	Umbria	3	274	MANERBA DEL GARDA	BS	Lombar2	27	113
MAGISANO	CZ	Calabria	9	434	MANERBIO	BS	Lombar2	28	114
MAGLIANO ALFIERI	CN	Piemon2	1	40	MANFREDONIA	FG	Puglia	6	398
MAGLIANO ALPI	CN	Piemon2	3	42	MANGONE	CS	Calabria	6	431
MAGLIANO DÈ MARSI	AQ	Abruzzi	1	336	MANGO	CN	Piemon2	5	44
MAGLIANO DI TENNA	AP	Marche	2	283	MANIACE	CT	Sicilia2	9	468
MAGLIANO IN TOSCANA	GR	Toscana	19	260	MANIAGO	PN	Friuli	9	195
MAGLIANO ROMANO	RM	Lazio1	26	312	MANOCALZATI	AV	Campan2	11	380
MAGLIANO SABINA	RI	Lazio2	3	324	MANOPPELLO	PE	Abruzzi	8	343
MAGLIANO VETERE	SA	Campan2	22	390	MANSUÈ	TV	Veneto2	12	181
MAGLIE	LE	Puglia	10	401	MANTA	CN	Piemon2	2	41
MAGLIOLO	SV	Liguria	3	202	MANTELLO	SO	Lombar2	12	98
MAGLIONE	TO	Piemon1	9	26	MANTOVA	MN	Lombar3	10	131
MAGNACAVALLO	MN	Lombar3	11	132	MANZANO	UD	Friuli	7	193
MAGNAGO	MI	Lombar1	15	72	MANZIANA	RM	Lazio1	25	311
MAGNANO IN RIVIERA	UD	Friuli	8	194	MAPELLO	BG	Lombar2	18	104
MAGNANO	BI	Piemon2	13	52	MARACALAGONIS	CA	Sardegna	14	492
MAGOMADAS	NU	Sardegna	7	486	MARANELLO	MO	Emilia	22	235
MAGRÈ SULLA STRADA DEL VINO	BZ	Trentino	2	137	MARANO DI NAPOLI	NA	Campan1	12	361
MAGREGLIO	CO	Lombar2	10	96	MARANO DI VALPOLICELLA	VR	Veneto1	4	151
MAIDA	CZ	Calabria	7	432	MARANO EQUO	RM	Lazio1	28	314
MAIERÀ	CS	Calabria	1	426	MARANO LAGUNARE	UD	Friuli	4	190
MAIERATO	VV	Calabria	11	436	MARANO MARCHESATO	CS	Calabria	5	430
MAIOLATI SPONTINI	AN	Marche	8	289	MARANO PRINCIPATO	CS	Calabria	5	430
MAIOLO	PS	Marche	11	292	MARANO SUL PANARO	MO	Emilia	22	235

Comuni e aree sub-comunali	Prov.	Circ.	Coll.	Pag.
MARANO TICINO.	NO	Piemon2	15	54
MARANO VICENTINO.	VI	Veneto1	10	157
MARANZANA.	AT	Piemon2	5	44
MARATEA.	PZ	Basilicata	5	422
MARA.	SS	Sardegna	2	481
MARCALLO CON CASONE.	MI	Lombar1	15	72
MARCARIA.	MN	Lombar3	10	131
MARCEDUSA.	CZ	Calabria	9	434
MARCELLINARA.	CZ	Calabria	9	434
MARCELLINA.	RM	Lazio1	27	313
MARCETELLI.	RI	Lazio2	3	324
MARCHENO.	BS	Lombar2	31	117
MARCHIROLO.	VA	Lombar2	2	89
MARCIANA MARINA.	LI	Toscana	29	267
MARCIANA.	LI	Toscana	29	267
MARCIANISE.	CE	Campan2	2	372
MARCIANO DELLA CHIANA.	AR	Toscana	15	256
MARCIGNAGO.	PV	Lombar3	2	123
MARCON.	VE	Veneto2	6	176
MAREBBE.	BZ	Trentino	2	137
MARENE.	CN	Piemon2	2	41
MARENO DI PIAVE.	TV	Veneto2	12	181
MARENTINO.	TO	Piemon1	11	28
MARETTO.	AT	Piemon2	6	45
MARGARITA.	CN	Piemon2	3	42
MARGHERITA DI SAVOIA.	FG	Puglia	6	398
MARGNO.	LC	Lombar2	12	98
MARIANA MANTOVANA.	MN	Lombar3	9	130
MARIANO COMENSE.	CO	Lombar2	9	95
MARIANO DEL FRIULI.	GO	Friuli	3	189
MARIANOPOLI.	CL	Sicilia1	16	454
MARIGLIANELLA.	NA	Campan1	18	364
MARIGLIANO.	NA	Campan1	18	364
MARINA DI GIOIOSA IONICA.	RC	Calabria	13	438
MARINEO.	PA	Sicilia1	6	449
MARINO.	RM	Lazio1	30	316
MARLENGO.	BZ	Trentino	3	138
MARLIANA.	PT	Toscana	12	253
MARMENTINO.	BS	Lombar2	31	117
MARMIROLO.	MN	Lombar3	9	130
MARMORA.	CN	Piemon2	2	41
MARNATE.	VA	Lombar2	7	93
MARONE.	BS	Lombar2	32	118
MAROPATI.	RC	Calabria	13	438
MAROSTICA.	VI	Veneto1	9	156
MARRADI.	FI	Toscana	6	250
MARRUBIU.	OR	Sardegna	8	487
MARSAGLIA.	CN	Piemon2	3	42
MARSALA.	TP	Sicilia1	2	446
MARSCIANO.	PG	Umbria	2	273
MARSICO NUOVO.	PZ	Basilicata	5	422
MARSICOVETERE.	PZ	Basilicata	5	422
MARTANO.	LE	Puglia	10	401
MARTA.	VT	Lazio2	2	323
MARTELLAGO.	VE	Veneto2	4	175
MARTELLO.	BZ	Trentino	3	138
MARTIGNACCO.	UD	Friuli	7	193
MARTIGNANA DI PO.	CR	Lombar3	8	129
MARTIGNANO.	LE	Puglia	13	403
MARTINA FRANCA.	TA	Puglia	17	406
MARTINENGO.	BG	Lombar2	17	103
MARTINIANA PO.	CN	Piemon2	2	41
MARTINSICURO.	TE	Abruzzi	5	340

Comuni e aree sub-comunali	Prov.	Circ.	Coll.	Pag.
MARTIRANO LOMBARDO.	CZ	Calabria	7	432
MARTIRANO.	CZ	Calabria	7	432
MARTIS.	SS	Sardegna	3	482
MARTONE.	RC	Calabria	13	438
MARUDO.	LO	Lombar3	5	126
MARUGGIO.	TA	Puglia	16	405
MARZABOTTO.	BO	Emilia	16	230
MARZANO APPIO.	CE	Campan2	6	375
MARZANO DI NOLA.	AV	Campan2	12	381
MARZANO.	PV	Lombar3	1	122
MARZIO.	VA	Lombar2	2	89
MARZI.	CS	Calabria	6	431
MASAINAS.	CA	Sardegna	10	489
MASATE.	MI	Lombar1	29	81
MASCALI.	CT	Sicilia2	9	468
MASCALUCIA.	CT	Sicilia2	11	470
MASCHITO.	PZ	Basilicata	2	419
MASCIAGO PRIMO.	VA	Lombar2	2	89
MASERÀ DI PADOVA.	PD	Veneto1	18	165
MASERADA SUL PIAVE.	TV	Veneto2	11	180
MASERA.	VB	Piemon2	17	56
MASER.	TV	Veneto2	15	184
MASI TORELLO.	FE	Emilia	10	226
MASIO.	AL	Piemon2	8	47
MASI.	PD	Veneto1	16	163
MASLIANICO.	CO	Lombar2	8	94
MASON VICENTINO.	VI	Veneto1	10	157
MASONE.	GE	Liguria	5	204
MASSA D'ALBE.	AQ	Abruzzi	1	336
MASSA DI SOMMA.	NA	Campan1	25	368
MASSA E COZZILE.	PT	Toscana	12	253
MASSA FERMANA.	AP	Marche	3	284
MASSA FISCAGLIA.	FE	Emilia	10	226
MASSA LOMBARDA.	RA	Emilia	8	224
MASSA LUBRENSE.	NA	Campan1	22	366
MASSA MARITTIMA.	GR	Toscana	18	259
MASSA MARTANA.	PG	Umbria	2	273
MASSAFRA.	TA	Puglia	18	406
MASSALENGO.	LO	Lombar3	5	126
MASSANZAGO.	PD	Veneto1	20	167
MASSAROSA.	LU	Toscana	23	263
MASSAZZA.	BI	Piemon2	13	52
MASSA.	MS	Toscana	21	262
MASSELLO.	TO	Piemon1	19	35
MASSERANO.	BI	Piemon2	12	51
MASSIGNANO.	AP	Marche	2	283
MASSIMENO.	TN	Trentino	7	142
MASSIMINO.	SV	Liguria	3	202
MASSINO VISCONTI.	NO	Piemon2	16	55
MASSIOLA.	VB	Piemon2	16	55
MASULLAS.	OR	Sardegna	8	487
MATELICA.	MC	Marche	6	287
MATERA.	MT	Basilicata	3	420
MATHI.	TO	Piemon1	17	33
MATINO.	LE	Puglia	11	402
MATRICE.	CB	Molise	2	351
MATTIE.	TO	Piemon1	18	34
MATTINATA.	FG	Puglia	6	398
MAZARA DEL VALLO.	TP	Sicilia1	3	447
MAZZANO ROMANO.	RM	Lazio1	26	312
MAZZANO.	BS	Lombar2	26	112
MAZZARINO.	CL	Sicilia1	15	454
MAZZARRÀ SANT'ANDREA.	ME	Sicilia2	5	465

Comuni e aree sub-comunali	Prov.	Circ.	Coll.	Pag.	Comuni e aree sub-comunali	Prov.	Circ.	Coll.	Pag.
MAZZARRONE.	CT	Sicilia2	15	472	MENFI.	AG	Sicilia1	20	457
MAZZÈ.	TO	Piemon1	10	27	MENTANA.	RM	Lazio1	27	313
MAZZIN.	TN	Trentino	8	143	MEOLO.	VE	Veneto2	6	176
MAZZO DI VALTELLINA.	SO	Lombar2	13	99	MERANA.	AL	Piemon2	10	49
ME (CASTEL GONZAGA).	ME	Sicilia2	1	462	MERANO.	BZ	Trentino	3	138
ME (CENTRO STORICO DINA E CLA- RENZA).	ME	Sicilia2	1	462	MERATE.	LC	Lombar2	15	101
ME (DEI BASILIANI).	ME	Sicilia2	1	462	MERCALLO.	VA	Lombar2	4	91
ME (DELLA CALISPERA).	ME	Sicilia2	2	462	MERCATELLO SUL METAURO.	PS	Marche	11	292
ME (GAZZI).	ME	Sicilia2	2	462	MERCATINO CONCA.	PS	Marche	11	292
ME (MATA E GRIFONE).	ME	Sicilia2	2	462	MERCATO SAN SEVERINO.	SA	Campan2	15	384
ME (MONTEMARE).	ME	Sicilia2	1	462	MERCATO SARACENO.	FO	Emilia	5	221
ME (NORMANNO).	ME	Sicilia2	2	462	MERCENASCO.	TO	Piemon1	9	26
ME (PELORO).	ME	Sicilia2	1	462	MERCOGLIANO.	AV	Campan2	11	380
ME (PILIERI).	ME	Sicilia2	2	462	MERETO DI TOMBA.	UD	Friuli	7	193
ME (SAN LEONE).	ME	Sicilia2	1	462	MERGOZZO.	VB	Piemon2	17	56
ME (SAN PANTALEONE).	ME	Sicilia2	2	462	MERGO.	AN	Marche	8	289
ME (SAN SALVATORE DEI GRECI).	ME	Sicilia2	1	462	MERÌ.	ME	Sicilia2	4	464
ME (SANTO STEFANO).	ME	Sicilia2	2	462	MERLARA.	PD	Veneto1	16	163
MEANA DI SUSÀ.	TO	Piemon1	18	34	MERLINO.	LO	Lombar3	5	126
MEANA SARDO.	NU	Sardegna	6	485	MERONE.	CO	Lombar2	10	96
MEDA.	MI	Lombar1	19	75	MESAGNE.	BR	Puglia	33	414
MEDEA.	GO	Friuli	3	189	MESENZANA.	VA	Lombar2	2	89
MEDESANO.	PR	Emilia	30	242	MESERO.	MI	Lombar1	15	72
MEDE.	PV	Lombar3	3	124	MESE.	SO	Lombar2	12	98
MEDICINA.	BO	Emilia	15	229	MESOLA.	FE	Emilia	10	226
MEDIGLIA.	MI	Lombar1	31	83	MESORACA.	KR	Calabria	9	434
MEDOLAGO.	BG	Lombar2	18	104	MESTRINO.	PD	Veneto1	19	166
MEDOLE.	MN	Lombar3	9	130	META.	NA	Campan1	22	366
MEDOLLA.	MO	Emilia	21	234	MEUGLIANO.	TO	Piemon1	9	26
MEDUNA DI LIVENZA.	TV	Veneto2	11	180	MEZZAGO.	MI	Lombar1	27	79
MEDUNO.	PN	Friuli	6	192	MEZZANA BIGLI.	PV	Lombar3	3	124
MEGLIADINO SAN FIDENZIO.	PD	Veneto1	16	163	MEZZANA MORTIGLIENGO.	BI	Piemon2	12	51
MEGLIADINO SAN VITALE.	PD	Veneto1	16	163	MEZZANA RABATTONI.	PV	Lombar3	3	124
MEINA.	NO	Piemon2	16	55	MEZZANA.	TN	Trentino	7	142
MELARA.	RO	Veneto1	7	154	MEZZANE DI SOTTO.	VR	Veneto1	4	151
MELAZZO.	AL	Piemon2	10	49	MEZZANEGO.	GE	Liguria	12	211
MELDOLA.	FO	Emilia	5	221	MEZZANINO.	PV	Lombar3	3	124
MELEGNANO.	MI	Lombar1	31	83	MEZZANI.	PR	Emilia	30	242
MELENDUGNO.	LE	Puglia	10	401	MEZZANO.	TN	Trentino	8	143
MELETI.	LO	Lombar3	6	127	MEZZEGRA.	CO	Lombar2	12	98
MELE.	GE	Liguria	5	204	MEZZENILE.	TO	Piemon1	17	33
MELFI.	PZ	Basilicata	2	419	MEZZOCORONA.	TN	Trentino	7	142
MELICUCCÀ.	RC	Calabria	16	441	MEZZOJUSO.	PA	Sicilia1	6	449
MELICUCCO.	RC	Calabria	17	442	MEZZOLDI.	BG	Lombar2	23	109
MELILLI.	SR	Sicilia2	16	472	MEZZOLOMBARDO.	TN	Trentino	7	142
MELISSANO.	LE	Puglia	11	402	MEZZOMERICO.	NO	Piemon2	15	54
MELISSA.	KR	Calabria	10	435	MI (UNITÀ STATISTICA 001).	MI	Lombar1	1	60
MELITO DI NAPOLI.	NA	Campan1	12	361	MI (UNITÀ STATISTICA 002).	MI	Lombar1	1	60
MELITO DI PORTO SALVO.	RC	Calabria	14	439	MI (UNITÀ STATISTICA 003).	MI	Lombar1	1	60
MELITO IRPINO.	AV	Campan2	10	379	MI (UNITÀ STATISTICA 004).	MI	Lombar1	1	60
MELIZZANO.	BN	Campan2	9	378	MI (UNITÀ STATISTICA 005).	MI	Lombar1	1	60
MELLE.	CN	Piemon2	2	41	MI (UNITÀ STATISTICA 006).	MI	Lombar1	1	60
MELLO.	SO	Lombar2	12	98	MI (UNITÀ STATISTICA 007).	MI	Lombar1	1	60
MELPIGNANO.	LE	Puglia	10	401	MI (UNITÀ STATISTICA 008).	MI	Lombar1	1	60
MELTINA.	BZ	Trentino	2	137	MI (UNITÀ STATISTICA 009).	MI	Lombar1	1	60
MELZO.	MI	Lombar1	29	81	MI (UNITÀ STATISTICA 010).	MI	Lombar1	1	60
MEL.	BL	Veneto2	14	183	MI (UNITÀ STATISTICA 011).	MI	Lombar1	1	60
MENAGGIO.	CO	Lombar2	12	98	MI (UNITÀ STATISTICA 012).	MI	Lombar1	1	60
MENAROLA.	SO	Lombar2	12	98	MI (UNITÀ STATISTICA 013).	MI	Lombar1	1	60
MENCONICO.	PV	Lombar3	4	125	MI (UNITÀ STATISTICA 014).	MI	Lombar1	1	60
MENDATICA.	IM	Liguria	2	201	MI (UNITÀ STATISTICA 015).	MI	Lombar1	1	60
MENDICINO.	CS	Calabria	5	430	MI (UNITÀ STATISTICA 016).	MI	Lombar1	1	60
					MI (UNITÀ STATISTICA 017).	MI	Lombar1	1	60

Comuni e aree sub-comunali	Prov.	Circ.	Coll.	Pag.	Comuni e aree sub-comunali	Prov.	Circ.	Coll.	Pag.
MI (UNITÀ STATISTICA 144)	MI	Lombar1	8	66	MODELO	NU	Sardegna	7	486
MIAGLIANO	BI	Piemon2	13	52	MODUGNO	BA	Puglia	28	411
MIANE	TV	Veneto2	9	178	MOENA	TN	Trentino	8	143
MIASINO	NO	Piemon2	16	55	MOGGIO UDINESE	UD	Friuli	6	192
MIAZZINA	VB	Piemon2	17	56	MOGGIO	LC	Lombar2	14	100
MICIGLIANO	RI	Lazio2	3	324	MOGLIANO VENETO	TV	Veneto2	8	177
MIGGIANO	LE	Puglia	9	400	MOGLIANO	MC	Marche	4	285
MIGLIANICO	CH	Abruzzi	6	341	MOGLIA	MN	Lombar3	11	132
MIGLIARINO	FE	Emilia	10	226	MOGORELLA	OR	Sardegna	8	487
MIGLIARO	FE	Emilia	10	226	MOGORO	OR	Sardegna	8	487
MIGLIERINA	CZ	Calabria	9	434	MOIANO	BN	Campan2	9	378
MIGLIONICO	MT	Basilicata	3	420	MOIMACCO	UD	Friuli	8	194
MIGNANEGO	GE	Liguria	11	210	MOIO ALCANTARA	ME	Sicilia2	3	463
MIGNANO MONTE LUNGO	CE	Campan2	6	375	MOIO DÈCALVI	BG	Lombar2	23	109
MILAZZO	ME	Sicilia2	4	464	MOIO DELLA CIVITELLA	SA	Campan2	22	390
MILENA	CL	Sicilia1	16	454	MOIOLA	CN	Piemon2	4	43
MILETO	VV	Calabria	11	436	MOLA DI BARI	BA	Puglia	21	408
MILIS	OR	Sardegna	7	486	MOLARE	AL	Piemon2	10	49
MILITELLO IN VAL DI CATANIA	CT	Sicilia2	21	475	MOLAZZANA	LU	Toscana	25	264
MILITELLO ROSMARINO	ME	Sicilia2	6	466	MOLFETTA	BA	Puglia	25	410
MILLESIMO	SV	Liguria	3	202	MOLINA ATERNO	AQ	Abruzzi	3	338
MILO	CT	Sicilia2	9	468	MOLINA DI LEDRO	TN	Trentino	6	141
MILZANO	BS	Lombar2	28	114	MOLINARA	BN	Campan2	10	379
MINEO	CT	Sicilia2	15	472	MOLINELLA	BO	Emilia	19	233
MINERBE	VR	Veneto1	7	154	MOLINI DI TRIORA	IM	Liguria	2	201
MINERBIO	BO	Emilia	19	233	MOLINO DEI TORTI	AL	Piemon2	9	48
MINERVINO DI LECCE	LE	Puglia	10	401	MOLISE	CB	Molise	2	351
MINERVINO MURGE	BA	Puglia	23	409	MOLITERNO	PZ	Basilicata	5	422
MINORI	SA	Campan2	16	385	MOLLIA	VC	Piemon2	12	51
MINTURNO	LT	Lazio2	11	331	MOLOCHIO	RC	Calabria	17	442
MINUCCIANO	LU	Toscana	25	264	MOLTENO	LC	Lombar2	15	101
MIOGLIA	SV	Liguria	4	203	MOLTRASIO	CO	Lombar2	8	94
MIRABELLA ECLANO	AV	Campan2	13	382	MOLVENA	VI	Veneto1	10	157
MIRABELLA IMBACCARI	CT	Sicilia2	15	472	MOLVENO	TN	Trentino	7	142
MIRABELLO MONFERRATO	AL	Piemon2	7	46	MOMBALDONE	AT	Piemon2	5	44
MIRABELLO SANNITICO	CB	Molise	2	351	MOMBARCARO	CN	Piemon2	3	42
MIRABELLO	FE	Emilia	11	227	MOMBAROCCIO	PS	Marche	10	291
MIRANDO TERME	PV	Lombar3	1	122	MOMBARAZZO	AT	Piemon2	5	44
MIRANDA	IS	Molise	1	350	MOMBASIGLIO	CN	Piemon2	3	42
MIRANDOLA	MO	Emilia	21	234	MOMBELLO DI TORINO	TO	Piemon1	11	28
MIRANO	VE	Veneto2	4	175	MOMBELLO MONFERRATO	AL	Piemon2	7	46
MIRA	VE	Veneto2	3	175	MOMBERCELLI	AT	Piemon2	5	44
MIRTO	ME	Sicilia2	6	466	MOMO	NO	Piemon2	15	54
MISANO ADRIATICO	RN	Emilia	2	219	MOMPANTERO	TO	Piemon1	18	34
MISANO DI GERA D'ADDA	BG	Lombar2	19	105	MOMPEO	RI	Lazio2	3	324
MISILMERI	PA	Sicilia1	7	450	MOMPERONE	AL	Piemon2	9	48
MISINTO	MI	Lombar1	19	75	MONACILIONI	CB	Molise	3	352
MISSAGLIA	LC	Lombar2	15	101	MONALE	AT	Piemon2	6	45
MISSANELLO	PZ	Basilicata	5	422	MONASTERACE	RC	Calabria	13	438
MISTERBIANCO	CT	Sicilia2	14	471	MONASTERO BORMIDA	AT	Piemon2	5	44
MISTRETTA	ME	Sicilia2	6	466	MONASTERO DI LANZO	TO	Piemon1	17	33
MO (BUON PASTORE)	MO	Emilia	20	233	MONASTERO DI VASCO	CN	Piemon2	3	42
MO (CENTRO STORICO-SAN CATALDO)	MO	Emilia	20	233	MONASTEROLO CASOTTO	CN	Piemon2	3	42
MO (CROCETTA)	MO	Emilia	20	233	MONASTEROLO DEL CASTELLO	BG	Lombar2	21	107
MO (MADONNINA-QUATTRO VILLE)	MO	Emilia	23	236	MONASTEROLO DI SAVIGLIANO	CN	Piemon2	2	41
MO (SAN FAUSTINO-SALICETA SAN GIULIANO)	MO	Emilia	23	236	MONASTIER DI TREVISO	TV	Veneto2	11	180
MO (SAN LAZZARO-MODENA EST)	MO	Emilia	20	233	MONASTIR	CA	Sardegna	13	491
MO (SANT'AGNESE-SAN DAMASO)	MO	Emilia	20	233	MONCALIERI	TO	Piemon1	12	29
MOASCA	AT	Piemon2	5	44	MONCALVO	AT	Piemon2	6	45
MOCONESI	GE	Liguria	12	211	MONCENISIO	TO	Piemon1	18	34
MODICA	RG	Sicilia2	19	474	MONCESTINO	AL	Piemon2	7	46
MODIGLIANA	FO	Emilia	5	221	MONCHIERO	CN	Piemon2	3	42
					MONCHIO DELLE CORTI	PR	Emilia	29	241

Comuni e aree sub-comunali	Prov.	Circ.	Coll.	Pag.
MONCLASSICO	TN	Trentino	7	142
MONCRIVELLO	VC	Piemon2	11	50
MONCUCCO TORINESE	AT	Piemon2	6	45
MONDAINO	RN	Emilia	2	219
MONDAVIO	PS	Marche	12	293
MONDOLFO	PS	Marche	12	293
MONDOVÌ	CN	Piemon2	3	42
MONDRAGONE	CE	Campan2	6	375
MONEGLIA	GE	Liguria	12	211
MONESIGLIO	CN	Piemon2	3	42
MONFALCONE	GO	Friuli	3	189
MONFORTE D'ALBA	CN	Piemon2	1	40
MONFORTE SAN GIORGIO	ME	Sicilia2	4	464
MONFUMO	TV	Veneto2	15	184
MONGARDINO	AT	Piemon2	5	44
MONGHIDORO	BO	Emilia	19	233
MONGIANA	VV	Calabria	12	437
MONGIARDINO LIGURE	AL	Piemon2	10	49
MONGIUFFI MELIA	ME	Sicilia2	3	463
MONGRANDO	BI	Piemon2	13	52
MONGRASSANO	CS	Calabria	2	427
MONGUELFO	BZ	Trentino	4	139
MONGUZZO	CO	Lombar2	10	96
MONIGA DEL GARDA	BS	Lombar2	27	113
MONLEALE	AL	Piemon2	9	48
MONNO	BS	Lombar2	32	118
MONOPOLI	BA	Puglia	31	413
MONREALE	PA	Sicilia1	8	450
MONRUPINO	TS	Friuli	2	188
MONSAMPIETRO MORICO	AP	Marche	2	283
MONSAMPOLO DEL TRONTO	AP	Marche	2	283
MONSANO	AN	Marche	8	289
MONSELICE	PD	Veneto1	16	163
MONSUMMANO TERME	PT	Toscana	12	253
MONTÀ	CN	Piemon2	1	40
MONTABONE	AT	Piemon2	5	44
MONTACUTO	AL	Piemon2	9	48
MONTAFIA	AT	Piemon2	6	45
MONTAGANO	CB	Molise	2	351
MONTAGNA IN VALTELLINA	SO	Lombar2	13	99
MONTAGNANA	PD	Veneto1	16	163
MONTAGNAREALE	ME	Sicilia2	5	465
MONTAGNA	BZ	Trentino	2	137
MONTAGNE	TN	Trentino	7	142
MONTAGUTO	AV	Campan2	10	379
MONTAIONE	FI	Toscana	7	251
MONTALBANO ELICONA	ME	Sicilia2	5	465
MONTALBANO JONICO	MT	Basilicata	4	421
MONTALCINO	SI	Toscana	18	259
MONTALDEO	AL	Piemon2	10	49
MONTALDO BORMIDA	AL	Piemon2	10	49
MONTALDO DI MONDOVÌ	CN	Piemon2	3	42
MONTALDO ROERO	CN	Piemon2	1	40
MONTALDO SCARAMPI	AT	Piemon2	5	44
MONTALDO TORINESE	TO	Piemon1	11	28
MONTALENGHE	TO	Piemon1	9	26
MONTALE	PT	Toscana	9	252
MONTALLEGRO	AG	Sicilia1	18	455
MONTALTO DELLE MARCHE	AP	Marche	2	283
MONTALTO DI CASTRO	VT	Lazio2	2	323
MONTALTO DORA	TO	Piemon1	9	26
MONTALTO LIGURE	IM	Liguria	2	201
MONTALTO PAVESE	PV	Lombar3	4	125

Comuni e aree sub-comunali	Prov.	Circ.	Coll.	Pag.
MONTALTO UFFUGO	CS	Calabria	5	430
MONTANARO	TO	Piemon1	10	27
MONTANASO LOMBARDO	LO	Lombar3	5	126
MONTANERA	CN	Piemon2	4	43
MONTANO ANTILIA	SA	Campan2	22	390
MONTANO LUCINO	CO	Lombar2	11	97
MONTAPPONE	AP	Marche	3	284
MONTAQUILA	IS	Molise	1	350
MONTASOLA	RI	Lazio2	3	324
MONTAURO	CZ	Calabria	12	437
MONTAZZOLI	CH	Abruzzi	9	344
MONTE ARGENTARIO	GR	Toscana	19	260
MONTE CASTELLO DI VIBIO	PG	Umbria	2	273
MONTE CAVALLO	MC	Marche	4	285
MONTE CERIGNONE	PS	Marche	11	292
MONTE COLOMBO	RN	Emilia	2	219
MONTE CREMASCO	CR	Lombar3	6	127
MONTE DI MALO	VI	Veneto1	12	159
MONTE DI PROCIDA	NA	Campan1	10	360
MONTE GIBERTO	AP	Marche	2	283
MONTE ISOLA	BS	Lombar2	32	118
MONTE MARENZO	LC	Lombar2	18	104
MONTE PORZIO CATONE	RM	Lazio1	30	316
MONTE PORZIO	PS	Marche	12	293
MONTE RINALDO	AP	Marche	2	283
MONTE ROBERTO	AN	Marche	8	289
MONTE ROMANO	VT	Lazio2	2	323
MONTE SAN BIAGIO	LT	Lazio2	10	330
MONTE SAN GIACOMO	SA	Campan2	21	389
MONTE SAN GIOVANNI CAMPANO	FR	Lazio2	6	327
MONTE SAN GIOVANNI IN SABINA	RI	Lazio2	3	324
MONTE SAN GIUSTO	MC	Marche	5	286
MONTE SAN MARTINO	MC	Marche	4	285
MONTE SAN PIETRANGELI	AP	Marche	3	284
MONTE SAN PIETRO	BO	Emilia	17	231
MONTE SAN SAVINO	AR	Toscana	15	256
MONTE SAN VITO	AN	Marche	9	290
MONTE SANT'ANGELO	FG	Puglia	6	398
MONTE SANTA MARIA TIBERINA	PG	Umbria	3	274
MONTE URANO	AP	Marche	3	284
MONTE VIDON COMBATTE	AP	Marche	2	283
MONTE VIDON CORRADO	AP	Marche	3	284
MONTEBELLO DELLA BATTAGLIA	PV	Lombar3	4	125
MONTEBELLO DI BERTONA	PE	Abruzzi	11	346
MONTEBELLO IONICO	RC	Calabria	14	439
MONTEBELLO SUL SANGRO	CH	Abruzzi	7	342
MONTEBELLO VICENTINO	VI	Veneto1	11	158
MONTEBELLUNA	TV	Veneto2	15	184
MONTEBRUNO	GE	Liguria	11	210
MONTEBUONO	RI	Lazio2	3	324
MONTECALVO IN FOGLIA	PS	Marche	11	292
MONTECALVO IRPINO	AV	Campan2	10	379
MONTECALVO VERSIGGIA	PV	Lombar3	4	125
MONTECARLO	LU	Toscana	25	264
MONTECAROTTO	AN	Marche	9	290
MONTECASSIANO	MC	Marche	6	287
MONTECASTELLO	AL	Piemon2	8	47
MONTECASTRILLI	TR	Umbria	7	278
MONTECATINI VAL DI CECINA	PI	Toscana	17	258
MONTECATINI-TERME	PT	Toscana	12	253
MONTECCHIA DI CROSARA	VR	Veneto1	4	151
MONTECCHIO EMILIA	RE	Emilia	26	238
MONTECCHIO MAGGIORE	VI	Veneto1	11	158

Comuni e aree sub-comunali	Prov.	Circ.	Coll.	Pag.
MONTECCHIO PRECALCINO.	VI	Veneto1	10	157
MONTECCHIO.	TR	Umbria	7	278
MONTECHIARO D'ACQUI.	AL	Piemon2	10	49
MONTECHIARO D'ASTI.	AT	Piemon2	6	45
MONTECHIARUGOLO.	PR	Emilia	29	241
MONTECICCARDO.	PS	Marche	10	291
MONTECILFONE.	CB	Molise	3	352
MONTECOMPATRI.	RM	Lazio1	30	316
MONTECOPIOLO.	PS	Marche	11	292
MONTECORICE.	SA	Campan2	22	390
MONTECORVINO PUGLIANO.	SA	Campan2	19	387
MONTECORVINO ROVELLA.	SA	Campan2	19	387
MONTECOSARO.	MC	Marche	5	286
MONTECRETESE.	VB	Piemon2	17	56
MONTECRETO.	MO	Emilia	22	235
MONTE DINOVE.	AP	Marche	2	283
MONTE DORO.	CL	Sicilia1	16	454
MONTEFALCIONE.	AV	Campan2	11	380
MONTEFALCONE APPENNINO.	AP	Marche	1	282
MONTEFALCONE DI VAL FORTORE.	BN	Campan2	10	379
MONTEFALCONE NEL SANNIO.	CB	Molise	3	352
MONTEFALCO.	PG	Umbria	5	276
MONTEFANO.	MC	Marche	6	287
MONTEFELCINO.	PS	Marche	12	293
MONTEFERRANTE.	CH	Abruzzi	9	344
MONTEFIASCONI.	VT	Lazio2	2	323
MONTEFINO.	TE	Abruzzi	11	346
MONTEFIORE CONCA.	RN	Emilia	2	219
MONTEFIORE DELL'ASO.	AP	Marche	2	283
MONTEFIORINO.	MO	Emilia	22	235
MONTEFLAVIO.	RM	Lazio1	27	313
MONTEFORTE CILENTO.	SA	Campan2	22	390
MONTEFORTE D'ALPONE.	VR	Veneto1	4	151
MONTEFORTE IRPINO.	AV	Campan2	12	381
MONTEFORTINO.	AP	Marche	1	282
MONTEFRANCO.	TR	Umbria	6	277
MONTEFREDANE.	AV	Campan2	11	380
MONTEFUSCO.	AV	Campan2	11	380
MONTEGABBIONE.	TR	Umbria	7	278
MONTEGALDA.	VI	Veneto1	13	160
MONTEGALDELLA.	VI	Veneto1	13	160
MONTEGALLO.	AP	Marche	1	282
MONTEGIOCO.	AL	Piemon2	9	48
MONTEGIORDANO.	CS	Calabria	3	428
MONTEGIORGIO.	AP	Marche	3	284
MONTEGRANARO.	AP	Marche	3	284
MONTEGRIDLFO.	RN	Emilia	2	219
MONTEGRIMANO.	PS	Marche	11	292
MONTEGRINO VALTRAVAGLIA.	VA	Lombar2	2	89
MONTEGROSSO D'ASTI.	AT	Piemon2	5	44
MONTEGROSSO PIAN LATTE.	IM	Liguria	2	201
MONTEGROTTO TERME.	PD	Veneto1	18	165
MONTEIASI.	TA	Puglia	17	406
MONTELABBATE.	PS	Marche	10	291
MONTELANICO.	RM	Lazio1	29	315
MONTELANIANO.	CH	Abruzzi	7	342
MONTELEONE D'ORVIETO.	TR	Umbria	7	278
MONTELEONE DI FERMO.	AP	Marche	2	283
MONTELEONE DI PUGLIA.	FG	Puglia	5	397
MONTELEONE DI SPOLETO.	PG	Umbria	5	276
MONTELEONE ROCCA DORIA.	SS	Sardegna	2	481
MONTELEONE SABINO.	RI	Lazio2	3	324
MONTELEPRE.	PA	Sicilia1	8	450

Comuni e aree sub-comunali	Prov.	Circ.	Coll.	Pag.
MONTELIBRETTI.	RM	Lazio1	27	313
MONTELLA.	AV	Campan2	13	382
MONTELLO.	BG	Lombar2	17	103
MONTELONGO.	CB	Molise	3	352
MONTELPARO.	AP	Marche	2	283
MONTELUPO ALBESE.	CN	Piemon2	1	40
MONTELUPO FIORENTINO.	FI	Toscana	4	249
MONTELUPONE.	MC	Marche	5	286
MONTEMAGGIORE AL METAURO.	PS	Marche	12	293
MONTEMAGGIORE BELSITO.	PA	Sicilia1	5	448
MONTEMAGNO.	AT	Piemon2	6	45
MONTEMALE DI CUNEO.	CN	Piemon2	4	43
MONTEMARANO.	AV	Campan2	13	382
MONTEMARCIANO.	AN	Marche	9	290
MONTEMARZINO.	AL	Piemon2	9	48
MONTEMESOLA.	TA	Puglia	17	406
MONTEMEZZO.	CO	Lombar2	12	98
MONTEMIGNAIO.	AR	Toscana	13	254
MONTEMILETTO.	AV	Campan2	11	380
MONTEMILONE.	PZ	Basilicata	2	419
MONTEMITRO.	CB	Molise	3	352
MONTEMONACO.	AP	Marche	1	282
MONTEMURLO.	PO	Toscana	9	252
MONTEMURRO.	PZ	Basilicata	5	422
MONTENARS.	UD	Friuli	6	192
MONTENERO DI BISACCIA.	CB	Molise	3	352
MONTENERO SABINO.	RI	Lazio2	3	324
MONTENERO VAL COCCHIARA.	IS	Molise	1	350
MONTENERODOMO.	CH	Abruzzi	7	342
MONTEODORISIO.	CH	Abruzzi	9	344
MONTEPAONE.	CZ	Calabria	12	437
MONTEPARANO.	TA	Puglia	17	406
MONTEPRANDONE.	AP	Marche	2	283
MONTEPULCIANO.	SI	Toscana	15	256
MONTERADO.	AN	Marche	9	290
MONTERCHI.	AR	Toscana	14	255
MONTEREALE VALCELLINA.	PN	Friuli	9	195
MONTEREALE.	AQ	Abruzzi	1	336
MONTERENZIO.	BO	Emilia	19	233
MONTERIGGIONI.	SI	Toscana	16	257
MONTERODUNI.	IS	Molise	1	350
MONTERONI D'ARBIA.	SI	Toscana	18	259
MONTERONI DI LECCE.	LE	Puglia	8	399
MONTEROSI.	VT	Lazio2	2	323
MONTEROSSO AL MARE.	SP	Liguria	14	213
MONTEROSSO ALMO.	RG	Sicilia2	20	474
MONTEROSSO CALABRO.	VV	Calabria	12	437
MONTEROSSO GRANA.	CN	Piemon2	4	43
MONTEROTONDO MARITTIMO.	GR	Toscana	18	259
MONTEROTONDO.	RM	Lazio1	26	312
MONTERUBBIANO.	AP	Marche	2	283
MONTESANO SALENTINO.	LE	Puglia	9	400
MONTESANO SULLA MARCELLANA.	SA	Campan2	21	389
MONTESARCHIO.	BN	Campan2	9	378
MONTESCAGLIOSO.	MT	Basilicata	3	420
MONTESCANO.	PV	Lombar3	4	125
MONTESCHENO.	VB	Piemon2	17	56
MONTESCUDAI.	PI	Toscana	17	258
MONTESEGUDO.	RN	Emilia	2	219
MONTESECALE.	PV	Lombar3	4	125
MONTESE.	MO	Emilia	22	235
MONTESILVANO.	PE	Abruzzi	11	346
MONTEPERTOLI.	FI	Toscana	7	251

Comuni e aree sub-comunali	Prov.	Circ.	Coll.	Pag.	Comuni e aree sub-comunali	Prov.	Circ.	Coll.	Pag.
MONTEU DA PO.	TO	Piemon1	10	27	MORIAGO DELLA BATTAGLIA.	TV	Veneto2	9	178
MONTEU ROERO.	CN	Piemon2	1	40	MORICONE.	RM	Lazio1	27	313
MONTEVAGO.	AG	Sicilia1	3	447	MORIGERATI.	SA	Campan2	22	390
MONTEVARCHI.	AR	Toscana	13	254	MORIMONDO.	MI	Lombar1	14	71
MONTEVECCHIA.	LC	Lombar2	15	101	MORINO.	AQ	Abruzzi	2	337
MONTEVEGLIO.	BO	Emilia	17	231	MORIONDO TORINESE.	TO	Piemon1	11	28
MONTEVERDE.	AV	Campan2	13	382	MORI.	TN	Trentino	6	141
MONTEVERDI MARITTIMO.	PI	Toscana	17	258	MORLUPO.	RM	Lazio1	26	312
MONTEVEIALE.	VI	Veneto1	11	158	MORMANNO.	CS	Calabria	2	427
MONTEZEMOLO.	CN	Piemon2	3	42	MORNAGO.	VA	Lombar2	4	91
MONTIANO.	FO	Emilia	5	221	MORNESE.	AL	Piemon2	10	49
MONTICELLI BRUSATI.	BS	Lombar2	32	118	MORNICO AL SERIO.	BG	Lombar2	17	103
MONTICELLI D'ONGINA.	PC	Emilia	32	244	MORNICO LOSANA.	PV	Lombar3	4	125
MONTICELLI PAVESE.	PV	Lombar3	4	125	MOROLO.	FR	Lazio2	5	326
MONTICELLO BRIANZA.	LC	Lombar2	15	101	MOROZZO.	CN	Piemon2	3	42
MONTICELLO CONTE OTTO.	VI	Veneto1	8	155	MORRA DE SANCTIS.	AV	Campan2	13	382
MONTICELLO D'ALBA.	CN	Piemon2	1	40	MORRO D'ALBA.	AN	Marche	8	239
MONTICHIARI.	BS	Lombar2	27	113	MORRO D'ORO.	TE	Abruzzi	5	340
MONTICIANO.	SI	Toscana	18	259	MORRO REATINO.	RI	Lazio2	3	324
MONTIERI.	GR	Toscana	18	259	MORRONE DEL SANNIO.	CB	Molise	3	352
MONTIGLIO.	AT	Piemon2	6	45	MORROVALLE.	MC	Marche	5	286
MONTIGNOSO.	MS	Toscana	21	262	MORSANO AL TAGLIAMENTO.	PN	Friuli	10	196
MONTIRONE.	BS	Lombar2	28	114	MORSASCO.	AL	Piemon2	10	49
MONTI.	SS	Sardegna	3	482	MORTARA.	PV	Lombar3	3	124
MONTJOVET.	AO	Aosta	1	16	MORTEGLIANO.	UD	Friuli	7	193
MONTODINE.	CR	Lombar3	6	127	MORTERONE.	LC	Lombar2	14	100
MONTOGGIO.	GE	Liguria	11	210	MORUZZO.	UD	Friuli	8	194
MONTONE.	PG	Umbria	3	274	MOSCAZZANO.	CR	Lombar3	6	127
MONTOPOLI DI SABINA.	RI	Lazio2	3	324	MOSCHIANO.	AV	Campan2	12	381
MONTOPOLI IN VAL D'ARNO.	PI	Toscana	26	265	MOSCIANO SANT'ANGELO.	TE	Abruzzi	5	340
MONTORFANO.	CO	Lombar2	10	96	MOSCUFO.	PE	Abruzzi	8	343
MONTORIO AL VOMANO.	TE	Abruzzi	4	339	MOSO IN PASSIRIA.	BZ	Trentino	3	138
MONTORIO NEI FRENTANI.	CB	Molise	3	352	MOSSANO.	VI	Veneto1	13	160
MONTORIO ROMANO.	RM	Lazio1	27	313	MOSSA.	GO	Friuli	3	189
MONTORO INFERIORE.	AV	Campan2	12	381	MOSSO SANTA MARIA.	BI	Piemon2	12	51
MONTORO SUPERIORE.	AV	Campan2	12	381	MOTTA BALUFFI.	CR	Lombar3	8	129
MONTORSO VICENTINO.	VI	Veneto1	11	158	MOTTA CAMASTRA.	ME	Sicilia2	3	463
MONTOTTONE.	AP	Marche	2	283	MOTTA D'AFFERMO.	ME	Sicilia2	6	466
MONTRESTA.	NU	Sardegna	7	486	MOTTA DÈ CONTI.	VC	Piemon2	11	50
MONTÙ BECCARIA.	PV	Lombar3	4	125	MOTTA DI LIVENZA.	TV	Veneto2	11	180
MONVALLE.	VA	Lombar2	2	89	MOTTA MONTECORVINO.	FG	Puglia	3	395
MONZAMBANO.	MN	Lombar3	9	130	MOTTA SAN GIOVANNI.	RC	Calabria	14	439
MONZA.	MI	Lombar1	25	78	MOTTA SANT'ANASTASIA.	CT	Sicilia2	14	471
MONZUNO.	BO	Emilia	16	230	MOTTA SANTA LUCIA.	CZ	Calabria	7	432
MORANO CALABRO.	CS	Calabria	2	427	MOTTA VISCONTI.	MI	Lombar1	14	71
MORANO SUL PO.	AL	Piemon2	7	46	MOTTAFOLLONE.	CS	Calabria	2	427
MORANSENGO.	AT	Piemon2	6	45	MOTTALCIATA.	BI	Piemon2	12	51
MORARO.	GO	Friuli	3	189	MOTTEGGIANA.	MN	Lombar3	11	132
MORAZZONE.	VA	Lombar2	3	90	MOTTOLA.	TA	Puglia	18	406
MORBEGNO.	SO	Lombar2	12	98	MOZZAGROGNA.	CH	Abruzzi	7	342
MORBELLO.	AL	Piemon2	10	49	MOZZANICA.	BG	Lombar2	19	105
MORCIANO DI LEUCA.	LE	Puglia	9	400	MOZZATE.	CO	Lombar2	7	93
MORCIANO DI ROMAGNA.	RN	Emilia	2	219	MOZZECANE.	VR	Veneto1	6	153
MORCONE.	BN	Campan2	8	377	MOZZO.	BG	Lombar2	18	104
MORDANO.	BO	Emilia	15	229	MUCCIA.	MC	Marche	4	285
MORENGO.	BG	Lombar2	19	105	MUGGIA.	TS	Friuli	2	188
MORESCO.	AP	Marche	2	283	MUGGIÒ.	MI	Lombar1	22	76
MORES.	SS	Sardegna	3	482	MUGNANO DEL CARDINALE.	AV	Campan2	12	381
MORETTA.	CN	Piemon2	2	41	MUGNANO DI NAPOLI.	NA	Campan1	12	361
MORFASSO.	PC	Emilia	32	244	MULAZZANO.	LO	Lombar3	5	126
MORGANO.	TV	Veneto2	10	179	MULAZZO.	MS	Toscana	20	261
MORGEX.	AO	Aosta	1	16	MURAVERA.	CA	Sardegna	13	491
MORGONGIORI.	OR	Sardegna	8	487	MURAZZANO.	CN	Piemon2	3	42

Comuni e aree sub-comunali	Prov.	Circ.	Coll.	Pag.	Comuni e aree sub-comunali	Prov.	Circ.	Coll.	Pag.
MURA	BS	Lombar2	26	112	NAZ-SCIAVES	BZ	Trentino	4	139
MURELLO	CN	Piemon2	2	41	NAZZANO	RM	Lazio1	26	312
MURIALDO	SV	Liguria	3	202	NEBBIUNO	NO	Piemon2	16	55
MURISENGO	AL	Piemon2	7	46	NEGRAR	VR	Veneto1	4	151
MURLO	SI	Toscana	18	259	NEIRONE	GE	Liguria	12	211
MURO LECESE	LE	Puglia	10	401	NEIVE	CN	Piemon2	5	44
MURO LUCANO	PZ	Basilicata	2	419	NEMBRO	BG	Lombar2	20	106
MUROS	SS	Sardegna	2	481	NEMI	RM	Lazio1	31	317
MUSCOLINE	BS	Lombar2	26	112	NEMOLI	PZ	Basilicata	5	422
MUSEI	CA	Sardegna	9	488	NEONELI	OR	Sardegna	7	486
MUSILE DI PIAVE	VE	Veneto2	6	176	NEPI	VT	Lazio2	1	322
MUSSOLENTE	VI	Veneto1	9	156	NERETO	TE	Abruzzi	5	340
MUSSOMELI	CL	Sicilia1	16	454	NEROLA	RM	Lazio1	27	313
MUSSO	CO	Lombar2	12	98	NERVESA DELLA BATTAGLIA	TV	Veneto2	15	184
MUZZANA DEL TURGNANO	UD	Friuli	4	190	NERVIANO	MI	Lombar1	17	74
MUZZANO	BI	Piemon2	13	52	NESPOLO	RI	Lazio2	3	324
NA (ARENELLA)	NA	Campan1	5	358	NESSO	CO	Lombar2	10	96
NA (AVVOCATA)	NA	Campan1	5	358	NETRO	BI	Piemon2	13	52
NA (BAGNOLI)	NA	Campan1	3	357	NETTUNO	RM	Lazio1	32	317
NA (BARRA)	NA	Campan1	9	360	NEVIANO DEGLI ARDUINI	PR	Emilia	29	241
NA (CHIAIA)	NA	Campan1	2	356	NEVIANO	LE	Puglia	12	402
NA (CHIAIANO)	NA	Campan1	4	357	NEVIGLIE	CN	Piemon2	1	40
NA (FUORIGROTTA)	NA	Campan1	3	357	NE	GE	Liguria	12	211
NA (MERCATO)	NA	Campan1	1	356	NIARDO	BS	Lombar2	32	118
NA (MIANO)	NA	Campan1	7	359	NIBBIANO	PC	Emilia	32	244
NA (MONTECALVARIO)	NA	Campan1	1	356	NIBBIOLA	NO	Piemon2	14	53
NA (PENDINO)	NA	Campan1	1	356	NIBIONNO	LC	Lombar2	10	96
NA (PIANURA)	NA	Campan1	4	357	NICHELINO	TO	Piemon1	13	30
NA (PISCINOLA)	NA	Campan1	8	359	NICOLOSI	CT	Sicilia2	10	469
NA (POGGIOREALE)	NA	Campan1	6	358	NICORVO	PV	Lombar3	3	124
NA (PONTICELLI)	NA	Campan1	9	360	NICOSIA	EN	Sicilia2	6	466
NA (PORTO)	NA	Campan1	1	356	NICOTERA	VV	Calabria	11	436
NA (POSILLIPO)	NA	Campan1	2	356	NIELLA BELBO	CN	Piemon2	5	44
NA (SAN CARLO ARENA)	NA	Campan1	7	359	NIELLA TANARO	CN	Piemon2	3	42
NA (SAN FERDINANDO)	NA	Campan1	1	356	NIMIS	UD	Friuli	8	194
NA (SAN GIOVANNI A TEDUCCIO)	NA	Campan1	9	360	NISCEMI	CL	Sicilia1	15	454
NA (SAN GIUSEPPE)	NA	Campan1	1	356	NISSORIA	EN	Sicilia2	7	467
NA (SAN LORENZO)	NA	Campan1	6	358	NIZZA DI SICILIA	ME	Sicilia2	3	463
NA (SAN PIETRO A PATIERNO)	NA	Campan1	7	359	NIZZA MONFERRATO	AT	Piemon2	5	44
NA (SCAMPIA)	NA	Campan1	8	359	NOALE	VE	Veneto2	4	175
NA (SECONDIGLIANO)	NA	Campan1	8	359	NOASCA	TO	Piemon1	17	33
NA (SOCCAVO)	NA	Campan1	4	357	NOCARA	CS	Calabria	3	428
NA (STELLA)	NA	Campan1	6	358	NOCCIANO	PE	Abruzzi	8	343
NA (VICARIA)	NA	Campan1	6	358	NOCERA INFERIORE	SA	Campan2	18	386
NA (VOMERO)	NA	Campan1	2	356	NOCERA SUPERIORE	SA	Campan2	16	385
NA (ZONA INDUSTRIALE)	NA	Campan1	9	360	NOCERA TIRINESE	CZ	Calabria	7	432
NAGO-TORBOLE	TN	Trentino	6	141	NOCERA UMBRA	PG	Umbria	4	275
NALLES	BZ	Trentino	3	138	NOCETO	PR	Emilia	30	242
NANNO	TN	Trentino	7	142	NOCIGLIA	LE	Puglia	10	401
NANTO	VI	Veneto1	13	160	NOCI	BA	Puglia	31	413
NARBOLIA	OR	Sardegna	7	486	NOEPOLI	PZ	Basilicata	4	421
NARCAO	CA	Sardegna	10	489	NOGARA	VR	Veneto1	7	154
NARDÒ	LE	Puglia	12	402	NOGAREDO	TN	Trentino	6	141
NARDODIPACE	VV	Calabria	12	437	NOGAROLE ROCCA	VR	Veneto1	6	153
NARNI	TR	Umbria	7	278	NOGAROLE VICENTINO	VI	Veneto1	11	158
NARO	AG	Sicilia1	17	455	NOICATTARO	BA	Puglia	29	412
NARZOLE	CN	Piemon2	1	40	NOLA	NA	Campan1	18	364
NASINO	SV	Liguria	3	202	NOLÈ	TO	Piemon1	16	32
NASO	ME	Sicilia2	5	465	NOLI	SV	Liguria	3	202
NATURNO	BZ	Trentino	3	138	NOMAGLIO	TO	Piemon1	9	26
NAVE SAN ROCCO	TN	Trentino	7	142	NOMI	TN	Trentino	6	141
NAVELLI	AQ	Abruzzi	1	336	NONANTOLA	MO	Emilia	21	234
NAVE	BS	Lombar2	31	117	NONE	TO	Piemon1	13	30

Comuni e aree sub-comunali	Prov.	Circ.	Coll.	Pag.
NONIO	VB	Piemon2	16	55
NORAGUGUME	NU	Sardegna	7	486
NORBELLO	OR	Sardegna	7	486
NORCIA	PG	Umbria	5	276
NORMA	LT	Lazio2	9	330
NOSATE	MI	Lombar1	15	72
NOTARESCO	TE	Abruzzi	5	340
NOTO	SR	Sicilia2	18	473
NOVA LEVANTE	BZ	Trentino	2	137
NOVA MILANESE	MI	Lombar1	22	76
NOVA PONENTE	BZ	Trentino	2	137
NOVA SIRI	MT	Basilicata	4	421
NOVAFELTRIA	PS	Marche	11	292
NOVALEDO	TN	Trentino	8	143
NOVALESA	TO	Piemon1	18	34
NOVARA DI SICILIA	ME	Sicilia2	5	465
NOVARA	NO	Piemon2	14	53
NOVATE MEZZOLA	SO	Lombar2	12	98
NOVATE MILANESE	MI	Lombar1	18	74
NOVEDRATE	CO	Lombar2	9	95
NOVELLARA	RE	Emilia	26	238
NOVELLO	CN	Piemon2	1	40
NOVENTA DI PIAVE	VE	Veneto2	6	176
NOVENTA PADOVANA	PD	Veneto1	20	167
NOVENTA VICENTINA	VI	Veneto1	13	160
NOVE	VI	Veneto1	9	156
NOVI DI MODENA	MO	Emilia	24	237
NOVI LIGURE	AL	Piemon2	9	48
NOVI VELIA	SA	Campan2	22	390
NOVIGLIO	MI	Lombar1	12	69
NOVOLI	LE	Puglia	8	399
NUCETTO	CN	Piemon2	3	42
NUGHEDU DI SAN NICOLÒ	SS	Sardegna	3	482
NUGHEDU SANTA VITTORIA	OR	Sardegna	7	486
NULE	SS	Sardegna	3	482
NULVI	SS	Sardegna	3	482
NUMANA	AN	Marche	7	288
NUORO	NU	Sardegna	5	484
NURACHI	OR	Sardegna	8	487
NURAGUS	NU	Sardegna	6	485
NURALLAO	NU	Sardegna	6	485
NURAMINIS	CA	Sardegna	13	491
NURECI	OR	Sardegna	8	487
NURRI	NU	Sardegna	6	485
NUSCO	AV	Campan2	13	382
NUS	AO	Aosta	1	16
NUVOLENTO	BS	Lombar2	26	112
NUVOLERA	BS	Lombar2	26	112
NUXIS	CA	Sardegna	10	489
OCCHIEPPO INFERIORE	BI	Piemon2	13	52
OCCHIEPPO SUPERIORE	BI	Piemon2	13	52
OCCHIOBELLO	RO	Veneto1	22	169
OCCIMIANO	AL	Piemon2	7	46
OCRE	AQ	Abruzzi	1	336
ODALENGO GRANDE	AL	Piemon2	7	46
ODALENGO PICCOLO	AL	Piemon2	7	46
ODERZO	TV	Veneto2	11	180
ODOLO	BS	Lombar2	26	112
OFENA	AQ	Abruzzi	1	336
OFFAGNA	AN	Marche	7	288
OFFANENGO	CR	Lombar3	7	128
OFFIDA	AP	Marche	1	282
OFFLAGA	BS	Lombar2	28	114

Comuni e aree sub-comunali	Prov.	Circ.	Coll.	Pag.
OGGEBBIO	VB	Piemon2	17	56
OGGIONA CON SANTO STEFANO	VA	Lombar2	5	92
OGGIONO	LC	Lombar2	15	101
OGLIANICO	TO	Piemon1	17	33
OGLIASTRO CILENTO	SA	Campan2	20	388
OLBIA	SS	Sardegna	4	483
OLCENENGO	VC	Piemon2	11	50
OLDENICO	VC	Piemon2	11	50
OLEGGIO CASTELLO	NO	Piemon2	16	55
OLEGGIO	NO	Piemon2	15	54
OLEVANO DI LOMELLINA	PV	Lombar3	3	124
OLEVANO ROMANO	RM	Lazio1	28	314
OLEVANO SUL TUSCIANO	SA	Campan2	19	387
OLGIATE COMASCO	CO	Lombar2	11	97
OLGIATE MOLGORA	LC	Lombar2	15	101
OLGIATE OLONA	VA	Lombar2	3	90
OLGINATE	LC	Lombar2	14	100
OLIENA	NU	Sardegna	5	484
OLIVA GESSI	PV	Lombar3	4	125
OLIVADI	CZ	Calabria	12	437
OLIVERI	ME	Sicilia2	5	465
OLIVETO CITRA	SA	Campan2	21	389
OLIVETO LARIO	LC	Lombar2	10	96
OLIVETO LUCANO	MT	Basilicata	3	420
OLIVETTA SAN MICHELE	IM	Liguria	1	200
OLIVOLA	AL	Piemon2	7	46
OLLASTRA	OR	Sardegna	8	487
OLLOLAI	NU	Sardegna	7	486
OLLOMONT	AO	Aosta	1	16
OLMEDO	SS	Sardegna	2	481
OLMENETA	CR	Lombar3	7	128
OLMO AL BREMBO	BG	Lombar2	23	109
OLMO GENTILE	AT	Piemon2	5	44
OLTRE IL COLLE	BG	Lombar2	23	109
OLTRESSENDA ALTA	BG	Lombar2	20	106
OLTRONA DI SAN MAMETTE	CO	Lombar2	11	97
OLZAI	NU	Sardegna	7	486
OMEGNA	VB	Piemon2	16	55
OME	BS	Lombar2	32	118
OMIGNANO	SA	Campan2	22	390
ONANI	NU	Sardegna	5	484
ONANO	VT	Lazio2	2	323
ONCINO	CN	Piemon2	2	41
ONETA	BG	Lombar2	20	106
ONIFAI	NU	Sardegna	5	484
ONIFERI	NU	Sardegna	7	486
ONO SAN PIETRO	BS	Lombar2	32	118
ONORE	BG	Lombar2	20	106
ONZO	SV	Liguria	3	202
OPERA	MI	Lombar1	12	69
OPI	AQ	Abruzzi	2	337
OPPEANO	VR	Veneto1	5	152
OPPIDO LUCANO	PZ	Basilicata	2	419
OPPIDO MAMERTINA	RC	Calabria	17	442
ORANI	NU	Sardegna	7	486
ORATINO	CB	Molise	2	351
ORA	BZ	Trentino	2	137
ORBASSANO	TO	Piemon1	14	31
ORBETELLO	GR	Toscana	19	260
ORCIANO DI PESARO	PS	Marche	12	293
ORCIANO PISANO	PI	Toscana	17	258
ORCO FEGLINO	SV	Liguria	3	202
ORDONA	FG	Puglia	5	397

Comuni e aree sub-comunali	Prov.	Circ.	Coll.	Pag.
ORERO.	GE	Liguria	12	211
ORGIANO.	VI	Veneto1	11	158
ORGOSOLO.	NU	Sardegna	5	484
ORIA.	BR	Puglia	33	414
ORICOLA.	AQ	Abruzzi	2	337
ORIGGIO.	VA	Lombar2	7	93
ORINO.	VA	Lombar2	2	89
ORIO AL SERIO.	BG	Lombar2	17	103
ORIO CANAVESE.	TO	Piemon1	9	26
ORIO LITTA.	LO	Lombar3	5	126
ORIOLO ROMANO.	VT	Lazio2	2	323
ORIOLO.	CS	Calabria	3	428
ORISTANO.	OR	Sardegna	8	487
ORMEA.	CN	Piemon2	3	42
ORMELLE.	TV	Veneto2	12	181
ORNAGO.	MI	Lombar1	27	79
ORNAVASSO.	VB	Piemon2	17	56
ORNICA.	BG	Lombar2	23	109
OROSEI.	NU	Sardegna	5	484
OROTELLI.	NU	Sardegna	7	486
ORRIA.	SA	Campan2	22	390
ORROLI.	NU	Sardegna	6	485
ORSAGO.	TV	Veneto2	12	181
ORSARA BORMIDA.	AL	Piemon2	10	49
ORSARA DI PUGLIA.	FG	Puglia	3	395
ORSENIGO.	CO	Lombar2	10	96
ORSOGNA.	CH	Abruzzi	8	343
ORSOMARSO.	CS	Calabria	1	426
ORTA DI ATELLA.	CE	Campan2	3	373
ORTA NOVA.	FG	Puglia	5	397
ORTA SAN GIULIO.	NO	Piemon2	16	55
ORTACESUS.	CA	Sardegna	13	491
ORTELLE.	LE	Puglia	10	401
ORTEZZANO.	AP	Marche	2	283
ORTE.	VT	Lazio2	1	322
ORTIGNANO RAGGIOLO.	AR	Toscana	13	254
ORTISEI.	BZ	Trentino	2	137
ORTONA DEI MARSÌ.	AQ	Abruzzi	2	337
ORTONA.	CH	Abruzzi	8	343
ORTONOVO.	SP	Liguria	13	212
ORTOVERO.	SV	Liguria	3	202
ORTUCCHIO.	AQ	Abruzzi	2	337
ORTUERI.	NU	Sardegna	6	485
ORUNE.	NU	Sardegna	5	484
ORVIETO.	TR	Umbria	7	278
ORVINIO.	RI	Lazio2	3	324
ORZINUOVI.	BS	Lombar2	29	115
ORZIVECCHI.	BS	Lombar2	29	115
OSASCO.	TO	Piemon1	19	35
OSASIO.	TO	Piemon1	13	30
OSCHIRI.	SS	Sardegna	3	482
OSIDDA.	NU	Sardegna	5	484
OSIGLIA.	SV	Liguria	3	202
OSILO.	SS	Sardegna	3	482
OSIMO.	AN	Marche	6	287
OSINI.	NU	Sardegna	6	485
OSIO SOPRA.	BG	Lombar2	22	108
OSIO SOTTO.	BG	Lombar2	22	108
OSMATE.	VA	Lombar2	4	91
OSNAGO.	LC	Lombar2	15	101
OSOPPO.	UD	Friuli	6	192
OSPEDALETTI.	IM	Liguria	1	200
OSPEDALETTO D'ALPINOLO.	AV	Campan2	11	380

Comuni e aree sub-comunali	Prov.	Circ.	Coll.	Pag.
OSPEDALETTO EUGANEO.	PD	Veneto1	16	163
OSPEDALETTO LODIGIANO.	LO	Lombar3	5	126
OSPEDALETTO.	TN	Trentino	8	143
OSPITALE DI CADORE.	BL	Veneto2	13	182
OSPITALETTO.	BS	Lombar2	29	115
OSSAGO LODIGIANO.	LO	Lombar3	5	126
OSSANA.	TN	Trentino	7	142
OSSIMO.	BS	Lombar2	32	118
OSSI.	SS	Sardegna	2	481
OSSONA.	MI	Lombar1	15	72
OSSUCCIO.	CO	Lombar2	12	98
OSTANA.	CN	Piemon2	2	41
OSTELLATO.	FE	Emilia	10	226
OSTIANO.	CR	Lombar3	7	128
OSTIGLIA.	MN	Lombar3	11	132
OSTRA VETERE.	AN	Marche	9	290
OSTRA.	AN	Marche	9	290
OSTUNI.	BR	Puglia	34	414
OTRANTO.	LE	Puglia	10	401
OTRICOLI.	TR	Umbria	7	278
OTTANA.	NU	Sardegna	7	486
OTTATI.	SA	Campan2	21	389
OTTAVIANO.	NA	Campan1	19	365
OTTIGLIO.	AL	Piemon2	7	46
OTTOBIANO.	PV	Lombar3	2	123
OTTONE.	PC	Emilia	32	244
OULX.	TO	Piemon1	18	34
OVADA.	AL	Piemon2	10	49
OVARO.	UD	Friuli	6	192
OVIGLIO.	AL	Piemon2	8	47
OVINDOLI.	AQ	Abruzzi	1	336
OVODDA.	NU	Sardegna	6	485
OYACE.	AO	Aosta	1	16
OZEGNA.	TO	Piemon1	17	33
OZIERI.	SS	Sardegna	3	482
OZZANO DELL'EMILIA.	BO	Emilia	19	233
OZZANO MONFERRATO.	AL	Piemon2	7	46
OZZERO.	MI	Lombar1	14	71
PA (ALTARELLO).	PA	Sicilia1	11	452
PA (ARENELLA-VERGINE MARIA).	PA	Sicilia1	9	451
PA (BOCCADIFALCO).	PA	Sicilia1	10	451
PA (BORGO NUOVO).	PA	Sicilia1	10	451
PA (BRANCACCIO-CIACULLI).	PA	Sicilia1	14	453
PA (CRUILLAS-C.E.P.).	PA	Sicilia1	10	451
PA (CUBA-CALATAFIMI).	PA	Sicilia1	13	453
PA (LIBERTÀ).	PA	Sicilia1	12	452
PA (MALASPINA-PALAGONIA).	PA	Sicilia1	12	452
PA (MEZZOMONREALE-VILLA TASCA)	PA	Sicilia1	13	453
PA (MONTE PELLEGRINO).	PA	Sicilia1	9	451
PA (MONTEGRAPPA-SANTA ROSALIA)	PA	Sicilia1	13	453
PA (NOCE).	PA	Sicilia1	11	452
PA (ORETO-STAZIONE).	PA	Sicilia1	14	453
PA (PALAZZO REALE-MONTE DI PIETÀ)	PA	Sicilia1	12	452
PA (PALLAVICINO).	PA	Sicilia1	9	451
PA (PARTANNA-MONDELLO).	PA	Sicilia1	9	451
PA (POLITEAMA).	PA	Sicilia1	12	452
PA (RESUTTANA-SAN LORENZO).	PA	Sicilia1	10	451
PA (SETTECANNOLI).	PA	Sicilia1	14	453
PA (TOMMASO NATALE-SFERRA-CAVALLO).	PA	Sicilia1	9	451
PA (TRIBUNALI-CASTELLAMMARE).	PA	Sicilia1	12	452
PA (UDITORE-PASSO DI RIGANO).	PA	Sicilia1	11	452
PA (VILLAGRAZIA-FALSOMIELE).	PA	Sicilia1	13	453

Comuni e aree sub-comunali	Prov.	Circ.	Coll.	Pag.
PA (ZISA)	PA	Sicilia1	11	452
PABILLONIS	CA	Sardegna	9	488
PACE DEL MELA	ME	Sicilia2	4	464
PACECO	TP	Sicilia1	1	446
PACENTRO	AQ	Abruzzi	3	338
PACHINO	SR	Sicilia2	18	473
PACIANO	PG	Umbria	3	274
PADENGHE SUL GARDA	BS	Lombar2	27	113
PADERGNONE	TN	Trentino	5	140
PADERNA	AL	Piemon2	9	48
PADERNO D'ADDA	LC	Lombar2	15	101
PADERNO DEL GRAPPA	TV	Veneto2	15	184
PADERNO DUGNANO	MI	Lombar1	20	75
PADERNO FRANCIACORTA	BS	Lombar2	30	116
PADERNO PONCHIELLI	CR	Lombar3	7	128
PADRIA	SS	Sardegna	2	481
PADULA	SA	Campan2	21	389
PADULI	BN	Campan2	8	377
PAESANA	CN	Piemon2	2	41
PAESE	TV	Veneto2	10	179
PAGANICO	RI	Lazio2	3	324
PAGANI	SA	Campan2	17	386
PAGAZZANO	BG	Lombar2	19	105
PAGLIARA	ME	Sicilia2	3	463
PAGLIETA	CH	Abruzzi	7	342
PAGNACCO	UD	Friuli	8	194
PAGNONA	LC	Lombar2	12	98
PAGNO	CN	Piemon2	2	41
PAGO DEL VALLO DI LAURO	AV	Campan2	12	381
PAGO VEIANO	BN	Campan2	10	379
PAISCO LOVENO	BS	Lombar2	32	118
PAITONE	BS	Lombar2	26	112
PALADINA	BG	Lombar2	23	109
PALAGANO	MO	Emilia	22	235
PALAGIANELLO	TA	Puglia	18	406
PALAGIANO	TA	Puglia	18	406
PALAGONIA	CT	Sicilia2	15	472
PALAIÀ	PI	Toscana	17	258
PALANZANO	PR	Emilia	29	241
PALATA	CB	Molise	3	352
PALAU	SS	Sardegna	4	483
PALAZZAGO	BG	Lombar2	23	109
PALAZZO ADRIANO	PA	Sicilia1	6	449
PALAZZO CANAVESE	TO	Piemon1	9	26
PALAZZO PIGNANO	CR	Lombar3	6	127
PALAZZO SAN GERVASIO	PZ	Basilicata	2	419
PALAZZOLO ACREIDE	SR	Sicilia2	18	473
PALAZZOLO DELLO STELLA	UD	Friuli	4	190
PALAZZOLO SULL'OGLIO	BS	Lombar2	30	116
PALAZZOLO VERCELLESE	VC	Piemon2	11	50
PALAZZOULO SUL SENIO	FI	Toscana	6	250
PALENA	CH	Abruzzi	7	342
PALERMITI	CZ	Calabria	12	437
PALESTRINA	RM	Lazio1	29	315
PALESTRO	PV	Lombar3	3	124
PALIANO	FR	Lazio2	5	326
PALIZZI	RC	Calabria	14	439
PALLAGORIO	KR	Calabria	10	435
PALLANZENO	VB	Piemon2	17	56
PALLARE	SV	Liguria	3	202
PALMA CAMPANIA	NA	Campan1	19	365
PALMA DI MONTECHIARO	AG	Sicilia1	17	455
PALMANOVA	UD	Friuli	4	190

Comuni e aree sub-comunali	Prov.	Circ.	Coll.	Pag.
PALMARIGGI	LE	Puglia	10	401
PALMAS ARBOREA	OR	Sardegna	8	487
PALMIANO	AP	Marche	1	282
PALMI	RC	Calabria	17	442
PALMOLI	CH	Abruzzi	9	344
PALO DEL COLLE	BA	Puglia	26	410
PALOMBARA SABINA	RM	Lazio1	27	313
PALOMBARO	CH	Abruzzi	7	342
PALOMONTE	SA	Campan2	21	389
PALOSCO	BG	Lombar2	17	103
PALÙ DEL FERSINA	TN	Trentino	8	143
PALÙ	VR	Veneto1	5	152
PALUZZI	CS	Calabria	4	429
PALUZZA	UD	Friuli	6	192
PAMPARATO	CN	Piemon2	3	42
PANCALIERI	TO	Piemon1	13	30
PANCARANA	PV	Lombar3	3	124
PANCHIÀ	TN	Trentino	8	143
PANDINO	CR	Lombar3	6	127
PANETTIERI	CS	Calabria	6	431
PANICALE	PG	Umbria	3	274
PANNARANO	BN	Campan2	12	381
PANNI	FG	Puglia	3	395
PANTELLERIA	TP	Sicilia1	2	446
PANTIGLIATE	MI	Lombar1	30	82
PAOLA	CS	Calabria	1	426
PAOLISI	BN	Campan2	9	378
PAPASIDERO	CS	Calabria	2	427
PAPOZZE	RO	Veneto1	22	169
PARABIAGO	MI	Lombar1	16	73
PARABITA	LE	Puglia	11	402
PARATICO	BS	Lombar2	30	116
PARCINES	BZ	Trentino	3	138
PARÈ	CO	Lombar2	11	97
PARELLA	TO	Piemon1	9	26
PARENTI	CS	Calabria	6	431
PARETE	CE	Campan2	4	373
PARETO	AL	Piemon2	10	49
PARGHELIA	VV	Calabria	11	436
PARLASCO	LC	Lombar2	12	98
PARODI LIGURE	AL	Piemon2	10	49
PAROLDO	CN	Piemon2	3	42
PAROLISE	AV	Campan2	11	380
PARONA	PV	Lombar3	2	123
PARRANO	TR	Umbria	7	278
PARRE	BG	Lombar2	20	106
PARTANNA	TP	Sicilia1	3	447
PARTINICO	PA	Sicilia1	8	450
PARUZZARO	NO	Piemon2	16	55
PARZANICA	BG	Lombar2	21	107
PASIAN DI PRATO	UD	Friuli	7	193
PASIANO DI PORDENONE	PN	Friuli	9	195
PASPARDO	BS	Lombar2	32	118
PASSERANO MARMORITO	AT	Piemon2	6	45
PASSIGNANO SUL TRASIMENO	PG	Umbria	3	274
PASSIRANO	BS	Lombar2	30	116
PASTENA	FR	Lazio2	7	328
PASTORANO	CE	Campan2	7	376
PASTRENGO	VR	Veneto1	3	150
PASTURANA	AL	Piemon2	9	48
PASTURO	LC	Lombar2	14	100
PATERNÒ CALABRO	CS	Calabria	6	431
PATERNÒ	CT	Sicilia2	8	467

Comuni e aree sub-comunali	Prov.	Circ.	Coll.	Pag.	Comuni e aree sub-comunali	Prov.	Circ.	Coll.	Pag.
PATERNOPOLI	AV	Campan2	13	382	PEDIVIGLIANO	CS	Calabria	6	431
PATERNO	PZ	Basilicata	5	422	PEDRENGO	BG	Lombar2	17	103
PATRICA	FR	Lazio2	5	326	PEGLIO	CO	Lombar2	12	98
PATTADA	SS	Sardegna	3	482	PEGLIO	PS	Marche	11	292
PATTI	ME	Sicilia2	5	465	PEGOGNAGA	MN	Lombar3	11	132
PATÙ	LE	Puglia	9	400	PEIA	BG	Lombar2	20	106
PAULARO	UD	Friuli	6	192	PEIO	TN	Trentino	7	142
PAULI ARBAREI	CA	Sardegna	13	491	PELAGO	FI	Toscana	6	250
PAULILATINO	OR	Sardegna	7	486	PELLA	NO	Piemon2	16	55
PAULLO	MI	Lombar1	30	82	PELLEGRINO PARMENSE	PR	Emilia	30	242
PAUPISI	BN	Campan2	9	378	PELLEZZANO	SA	Campan2	15	384
PAU	OR	Sardegna	8	487	PELLIO INTELVI	CO	Lombar2	8	94
PAVAROLO	TO	Piemon1	11	28	PELLIZZANO	TN	Trentino	7	142
PAVIA DI UDINE	UD	Friuli	7	193	PELUGO	TN	Trentino	7	142
PAVIA	PV	Lombar3	1	122	PENANGO	AT	Piemon2	6	45
PAVONE CANAVESE	TO	Piemon1	9	26	PENNA IN TEVERINA	TR	Umbria	7	278
PAVONE DEL MELLA	BS	Lombar2	28	114	PENNA SAN GIOVANNI	MC	Marche	4	285
PAVULLO NEL FRIGNANO	MO	Emilia	22	235	PENNA SANT'ANDREA	TE	Abruzzi	4	339
PAZZANO	RC	Calabria	13	438	PENNABILLI	PS	Marche	11	292
PD (ALTICHIERO)	PD	Venetol	14	161	PENNADOMO	CH	Abruzzi	7	342
PD (ARCELLA)	PD	Venetol	14	161	PENNAPIEDIMONTE	CH	Abruzzi	7	342
PD (BRENTELLE)	PD	Venetol	14	161	PENNE	PE	Abruzzi	11	346
PD (BRUSEGANA)	PD	Venetol	14	161	PENTONE	CZ	Calabria	9	434
PD (CAMIN)	PD	Venetol	15	162	PERANO	CH	Abruzzi	7	342
PD (CAVE)	PD	Venetol	14	161	PERAROLO DI CADORE	BL	Veneto2	13	182
PD (CENTRO STORICO)	PD	Venetol	15	162	PERCA	BZ	Trentino	4	139
PD (FIERA)	PD	Venetol	15	162	PERCILE	RM	Lazio1	28	314
PD (FORCELLINI)	PD	Venetol	15	162	PERDASDEFOGU	NU	Sardegna	6	485
PD (GRANZE)	PD	Venetol	15	162	PERDAXIUS	CA	Sardegna	10	489
PD (GUIZZA)	PD	Venetol	15	162	PERDIFUMO	SA	Campan2	22	390
PD (MADONNA PELLEGRINA)	PD	Venetol	15	162	PEREGO	LC	Lombar2	15	101
PD (MANDRIA)	PD	Venetol	15	162	PERETO	AQ	Abruzzi	2	337
PD (MONTÀ)	PD	Venetol	14	161	PERFUGAS	SS	Sardegna	3	482
PD (MORTISE)	PD	Venetol	15	162	PERGINE VALDARNO	AR	Toscana	13	254
PD (PONTE DI BRENTA)	PD	Venetol	15	162	PERGINE VALSUGANA	TN	Trentino	8	143
PD (PONTEROTTO)	PD	Venetol	14	161	PERGOLA	PS	Marche	11	292
PD (PONTEVIGODARZERE)	PD	Venetol	14	161	PERINALDO	IM	Liguria	1	200
PD (PORTA TRENTO)	PD	Venetol	14	161	PERITO	SA	Campan2	22	390
PD (SACRA FAMIGLIA)	PD	Venetol	14	161	PERLEDO	LC	Lombar2	12	98
PD (SACRO CUORE)	PD	Venetol	14	161	PERLETTO	CN	Piemon2	5	44
PD (SALBORO)	PD	Venetol	15	162	PERLOZ	AO	Aosta	1	16
PD (SAN CARLO)	PD	Venetol	14	161	PERLO	CN	Piemon2	3	42
PD (SAN GIUSEPPE)	PD	Venetol	14	161	PERNUMIA	PD	Venetol	16	163
PD (SAN LAZZARO)	PD	Venetol	15	162	PEROSA ARGENTINA	TO	Piemon1	19	35
PD (SANT'IGNAZIO)	PD	Venetol	14	161	PEROSA CANAVESE	TO	Piemon1	9	26
PD (SANT'OSVALDO)	PD	Venetol	15	162	PERO	MI	Lombar1	17	74
PD (SS. CROCEFISSO)	PD	Venetol	15	162	PERRERO	TO	Piemon1	19	35
PD (STANGA)	PD	Venetol	15	162	PERSICO DOSIMO	CR	Lombar3	7	128
PD (TORRE)	PD	Venetol	15	162	PERTENGO	VC	Piemon2	11	50
PD (VOLTABAROZZO)	PD	Venetol	15	162	PERTICA ALTA	BS	Lombar2	26	112
PD (ZONA INDUSTRIALE)	PD	Venetol	15	162	PERTICA BASSA	BS	Lombar2	26	112
PECCIOLI	PI	Toscana	17	258	PERTOSA	SA	Campan2	21	389
PECCO	TO	Piemon1	9	26	PERTUSIO	TO	Piemon1	17	33
PECETTO DI VALENZA	AL	Piemon2	7	46	PESARO	PS	Marche	10	291
PECETTO TORINESE	TO	Piemon1	12	29	PESCAGLIA	LU	Toscana	23	263
PECORARA	PC	Emilia	32	244	PESCANTINA	VR	Venetol	3	150
PEDACE	CS	Calabria	5	430	PESCARA	PE	Abruzzi	10	345
PEDARA	CT	Sicilia2	10	469	PESCAROLO ED UNITI	CR	Lombar3	7	128
PEDASO	AP	Marche	2	283	PESCISSEROLI	AQ	Abruzzi	2	337
PEDAVENA	BL	Veneto2	14	183	PESCATO	LC	Lombar2	14	100
PEDEMONTE	VI	Venetol	10	157	PESCHE	IS	Molise	1	350
PEDEROBBA	TV	Veneto2	15	184	PESCHICI	FG	Puglia	2	394
PEDESINA	SO	Lombar2	12	98	PESCHIERA BORROMEO	MI	Lombar1	30	82

Comuni e aree sub-comunali	Prov.	Circ.	Coll.	Pag.	Comuni e aree sub-comunali	Prov.	Circ.	Coll.	Pag.
PESCHIERA DEL GARDA.	VR	Veneto1	3	150	PG (FRAZIONE PIANELLO).	PG	Umbria	1	272
PESCIA.	PT	Toscana	12	253	PG (FRAZIONE PICCIONE).	PG	Umbria	1	272
PESCINA.	AQ	Abruzzi	2	337	PG (FRAZIONE PILA).	PG	Umbria	2	273
PESCO SANNITA.	BN	Campan2	10	379	PG (FRAZIONE PILONICO MATERNO) PG	Umbria	2	273	
PESCOCOSTANZO.	AQ	Abruzzi	3	338	PG (FRAZIONE PISCILLE).	PG	Umbria	1	272
PESCOLANCIANO.	IS	Molise	1	350	PG (FRAZIONE POGGIO DELLE CORTI) PG	Umbria	2	273	
PESCOPAGANO.	PZ	Basilicata	2	419	PG (FRAZIONE PONTE DELLA PIETRA) PG	Umbria	2	273	
PESCOPENNATARO.	IS	Molise	1	350	PG (FRAZIONE PONTE FELCINO). . . PG	Umbria	1	272	
PESCOROCCHIANO.	RI	Lazio2	3	324	PG (FRAZIONE PONTE PATTOLI). . . PG	Umbria	1	272	
PESCOSANSONESCO.	PE	Abruzzi	3	338	PG (FRAZIONE PONTE RIO).	PG	Umbria	1	272
PESCOSOLIDO.	FR	Lazio2	6	327	PG (FRAZIONE PONTE SAN GIOVANNI) PG	Umbria	1	272	
PESSANO CON BORNAGO.	MI	Lombar1	27	79	PG (FRAZIONE PONTE VALLECEPPI). PG	Umbria	1	272	
PESSINA CREMONESE.	CR	Lombar3	7	128	PG (FRAZIONE PREPO).	PG	Umbria	2	273
PESSINETTO.	TO	Piemon1	17	33	PG (FRAZIONE PRETOLA).	PG	Umbria	1	272
PETACCIATO.	CB	Molise	3	352	PG (FRAZIONE RAMAZZANO).	PG	Umbria	1	272
PETILIA POLICASTRO.	KR	Calabria	9	434	PG (FRAZIONE RANCOLFO).	PG	Umbria	1	272
PETINA.	SA	Campan2	21	389	PG (FRAZIONE RIPA).	PG	Umbria	1	272
PETRALIA SOPRANA.	PA	Sicilia1	5	448	PG (FRAZIONE SAN FORTUNATO). . PG	Umbria	2	273	
PETRALIA SOTTANA.	PA	Sicilia1	5	448	PG (FRAZIONE SAN GIOVANNI DEL				
PETRELLA SALTO.	RI	Lazio2	3	324	PANTANO).	PG	Umbria	1	272
PETRELLA TIFERNINA.	CB	Molise	2	351	PG (FRAZIONE SAN MARCO).	PG	Umbria	1	272
PETRIANO.	PS	Marche	11	292	PG (FRAZIONE SAN MARTINO DEI				
PETRIOLO.	MC	Marche	4	285	COLLI).	PG	Umbria	2	273
PETRITOLI.	AP	Marche	2	283	PG (FRAZIONE SAN MARTINO IN				
PETRIZZI.	CZ	Calabria	12	437	CAMPO).	PG	Umbria	2	273
PETRONÀ.	CZ	Calabria	9	434	PG (FRAZIONE SAN MARTINO IN				
PETROSINO.	TP	Sicilia1	2	446	COLLE).	PG	Umbria	2	273
PETRURO IRPINO.	AV	Campan2	11	380	PG (FRAZIONE SAN SISTO).	PG	Umbria	2	273
PETTENASCO.	NO	Piemon2	16	55	PG (FRAZIONE SANT'EGIDIO). . . . PG	Umbria	1	272	
PETTINENGO.	BI	Piemon2	12	51	PG (FRAZIONE SANT'ENEA).	PG	Umbria	2	273
PETTINEO.	ME	Sicilia2	6	466	PG (FRAZIONE SANTA LUCIA). . . . PG	Umbria	1	272	
PETTORANELLO DEL MOLISE.	IS	Molise	1	350	PG (FRAZIONE SANTA MARIA ROSSA) PG	Umbria	2	273	
PETTORANO SUL GIZIO.	AQ	Abruzzi	3	338	PG (FRAZIONE SOLFAGNANO). . . . PG	Umbria	1	272	
PETTORAZZA GRIMANI.	RO	Veneto1	22	169	PG (FRAZIONE VILLA PITIGNANO). . PG	Umbria	1	272	
PEVERAGNO.	CN	Piemon2	3	42	PIACENZA D'ADIGE.	PD	Veneto1	16	163
PEZZANA.	VC	Piemon2	11	50	PIACENZA.	PC	Emilia	31	243
PEZZAZE.	BS	Lombar2	31	117	PIADENA.	CR	Lombar3	8	129
PEZZOLO VALLE UZZONE.	CN	Piemon2	5	44	PIAGGE.	PS	Marche	12	293
PG (FRAZIONE BAGNAIA).	PG	Umbria	2	273	PIAGGINE.	SA	Campan2	22	390
PG (FRAZIONE BOSCO).	PG	Umbria	1	272	PIAN CAMUNO.	BS	Lombar2	32	118
PG (FRAZIONE CAPANNE).	PG	Umbria	2	273	PIAN DI SCO.	AR	Toscana	13	254
PG (FRAZIONE CASTEL DEL PIANO). PG	Umbria	2	273	PIANA CRIXIA.	SV	Liguria	4	203	
PG (FRAZIONE CAVA DELLA BRECCIA) PG	Umbria	1	272	PIANA DEGLI ALBANESI.	PA	Sicilia1	6	449	
PG (FRAZIONE CENERENTE).	PG	Umbria	1	272	PIANA DI MONTE VERNA.	CE	Campan2	7	376
PG (FRAZIONE CIVITELLA BENAZ-					PIANCASTAGNAIO.	SI	Toscana	18	259
ZONE).	PG	Umbria	1	272	PIANCOGNO.	BS	Lombar2	32	118
PG (FRAZIONE COLLE UMBERTO). . PG	Umbria	1	272	PIANDIMELETO.	PS	Marche	11	292	
PG (FRAZIONE COLLESTRADA). . . . PG	Umbria	1	272	PIANE CRATI.	CS	Calabria	5	430	
PG (FRAZIONE COLOMBELLA). . . . PG	Umbria	1	272	PIANELLA.	PE	Abruzzi	8	343	
PG (FRAZIONE FERRO DI CAVALLO). PG	Umbria	1	272	PIANELLO DEL LARIO.	CO	Lombar2	12	98	
PG (FRAZIONE FONTIGNANO). . . . PG	Umbria	2	273	PIANELLO VAL TIDONE.	CR	Emilia	32	244	
PG (FRAZIONE FRATTICIOLA SELVA-					PIANENGO.	PC	Lombar3	7	128
TICA).	PG	Umbria	1	272	PIANEZZA.	TO	Piemon1	15	32
PG (FRAZIONE L'OLMO).	PG	Umbria	1	272	PIANEZZE.	VI	Veneto1	9	156
PG (FRAZIONE LA BRUNA).	PG	Umbria	1	272	PIANFEI.	CN	Piemon2	3	42
PG (FRAZIONE LA CINELLA).	PG	Umbria	1	272	PIANICO.	BG	Lombar2	21	107
PG (FRAZIONE LACUGNANO).	PG	Umbria	2	273	PIANIGA.	VE	Veneto2	4	175
PG (FRAZIONE MIGIANA DI MONTE					PIANO DI SORRENTO.	NA	Campan1	22	366
TEZIO).	PG	Umbria	1	272	PIANOPOLI.	CZ	Calabria	7	432
PG (FRAZIONE MONTEBELLO). . . . PG	Umbria	2	273	PIANORO.	BO	Emilia	16	230	
PG (FRAZIONE MONTEPETROLIO). . PG	Umbria	2	273	PIANSANO.	VT	Lazio2	2	323	
PG (FRAZIONE MUGNANO).	PG	Umbria	2	273	PIANTEDO.	SO	Lombar2	12	98
PG (FRAZIONE PERUGIA).	PG	Umbria	1	272	PIARIO.	BG	Lombar2	20	106

Comuni e aree sub-comunali	Prov.	Circ.	Coll.	Pag.
PIASCO	CN	Piemon2	2	41
PIATEDA	SO	Lombar2	13	99
PIATTO	BI	Piemon2	12	51
PIAZZA AL SERCHIO	LU	Toscana	25	264
PIAZZA ARMERINA	EN	Sicilia2	7	467
PIAZZA BREMBANA	BG	Lombar2	23	109
PIAZZATORRE	BG	Lombar2	23	109
PIAZZOLA SUL BRENTA	PD	Veneto1	19	166
PIAZZOLO	BG	Lombar2	23	109
PICCIANO	PE	Abruzzi	11	346
PICERNO	PZ	Basilicata	1	418
PICINISCO	FR	Lazio2	6	327
PICO	FR	Lazio2	7	328
PIEA	AT	Piemon2	6	45
PIEDICAVALLO	BI	Piemon2	13	52
PIEDIMONTE ETNEO	CT	Sicilia2	9	468
PIEDIMONTE MATESE	CE	Campan2	7	376
PIEDIMONTE SAN GERMANO	FR	Lazio2	7	328
PIEDIMULERA	VB	Piemon2	17	56
PIEGARO	PG	Umbria	3	274
PIENZA	SI	Toscana	15	256
PIERANICA	CR	Lombar3	7	128
PIETRA DÈGIORGI	PV	Lombar3	4	125
PIETRA LIGURE	SV	Liguria	3	202
PIETRA MARAZZI	AL	Piemon2	8	47
PIETRABONDANTE	IS	Molise	1	350
PIETRABRUNA	IM	Liguria	2	201
PIETRACAMELA	TE	Abruzzi	4	339
PIETRACATELLA	CB	Molise	3	352
PIETRACUPA	CB	Molise	2	351
PIETRADEFUSI	AV	Campan2	11	380
PIETRAFERRAZZANA	CH	Abruzzi	9	344
PIETRAFITTA	CS	Calabria	5	430
PIETRAGALLA	PZ	Basilicata	2	419
PIETRALUNGA	PG	Umbria	3	274
PIETRAMELARA	CE	Campan2	6	375
PIETRAMONTECORVINO	FG	Puglia	3	395
PIETRANICO	PE	Abruzzi	3	338
PIETRAPAOLA	CS	Calabria	4	429
PIETRAPERIOSA	PZ	Basilicata	1	418
PIETRAPERZIA	EN	Sicilia2	7	467
PIETRAPORZIO	CN	Piemon2	4	43
PIETRAROJA	BN	Campan2	9	378
PIETRARUBBIA	PS	Marche	11	292
PIETRASANTA	LU	Toscana	21	262
PIETRASTORNINA	AV	Campan2	12	381
PIETRAVAIRANO	CE	Campan2	6	375
PIETRELCINA	BN	Campan2	8	377
PIEVE A NIEVOLE	PT	Toscana	12	253
PIEVE ALBIGNOLA	PV	Lombar3	3	124
PIEVE D'ALPAGO	BL	Veneto2	13	182
PIEVE D'OLMI	CR	Lombar3	8	129
PIEVE DEL CAIRO	PV	Lombar3	3	124
PIEVE DI BONO	TN	Trentino	7	142
PIEVE DI CADORE	BL	Veneto2	13	182
PIEVE DI CENTO	BO	Emilia	18	232
PIEVE DI CORIANO	MN	Lombar3	11	132
PIEVE DI LEDRO	TN	Trentino	6	141
PIEVE DI SOLIGO	TV	Veneto2	9	178
PIEVE DI TECO	IM	Liguria	2	201
PIEVE EMANUELE	MI	Lombar1	12	69
PIEVE FISSIRAGA	LO	Lombar3	5	126
PIEVE FOSCIANA	LU	Toscana	25	264

Comuni e aree sub-comunali	Prov.	Circ.	Coll.	Pag.
PIEVE LIGURE	GE	Liguria	11	210
PIEVE PORTO MORONE	PV	Lombar3	4	125
PIEVE SAN GIACOMO	CR	Lombar3	8	129
PIEVE SANTO STEFANO	AR	Toscana	14	255
PIEVE TESINO	TN	Trentino	8	143
PIEVE TORINA	MC	Marche	4	285
PIEVE VERGONTE	VB	Piemon2	17	56
PIEVEBOVIGLIANA	MC	Marche	4	285
PIEVEPELAGO	MO	Emilia	22	235
PIGLIO	FR	Lazio2	5	326
PIGNATARO INTERAMNA	FR	Lazio2	7	328
PIGNATARO MAGGIORE	CE	Campan2	7	376
PIGNA	IM	Liguria	1	200
PIGNOLA	PZ	Basilicata	1	418
PIGNONE	SP	Liguria	13	212
PIGRA	CO	Lombar2	8	94
PILA	VC	Piemon2	12	51
PIMENTEL	CA	Sardegna	13	491
PIMONTE	NA	Campan1	22	366
PINAROLO PO	PV	Lombar3	3	124
PINASCA	TO	Piemon1	19	35
PINCARA	RO	Veneto1	21	168
PINEROLO	TO	Piemon1	19	35
PINETO	TE	Abruzzi	11	346
PINO D'ASTI	AT	Piemon2	6	45
PINO SULLA SPONDA DEL LAGO MAGGIORE	VA	Lombar2	2	89
PINO TORINESE	TO	Piemon1	12	29
PINZANO AL TAGLIAMENTO	PN	Friuli	6	192
PINZOLO	TN	Trentino	7	142
PIOBBICO	PS	Marche	11	292
PIOBESI D'ALBA	CN	Piemon2	1	40
PIOBESI TORINESE	TO	Piemon1	13	30
PIODE	VC	Piemon2	12	51
PIOLTELLO	MI	Lombar1	30	82
PIOMBINO DESE	PD	Veneto1	20	167
PIOMBINO	LI	Toscana	29	267
PIORACO	MC	Marche	6	287
PIOSSASCO	TO	Piemon1	19	35
PIOVÀ MASSAIA	AT	Piemon2	6	45
PIOVE DI SACCO	PD	Veneto1	17	164
PIOVENE ROCCHETTE	VI	Veneto1	10	157
PIOVERA	AL	Piemon2	8	47
PIOZZANO	PC	Emilia	32	244
PIOZZO	CN	Piemon2	3	42
PIRAINO	ME	Sicilia2	5	465
PISANO	NO	Piemon2	16	55
PISA	PI	Toscana	24	263
PISCINAS	CA	Sardegna	10	489
PISCINA	TO	Piemon1	19	35
PISCIOTTA	SA	Campan2	22	390
PISOGNE	BS	Lombar2	32	118
PISONIANO	RM	Lazio1	28	314
PISTICCI	MT	Basilicata	4	421
PISTOIA	PT	Toscana	11	253
PISTOLESA	BI	Piemon2	12	51
PITEGLIO	PT	Toscana	11	253
PITIGLIANO	GR	Toscana	19	260
PIUBEGA	MN	Lombar3	9	130
PIURO	SO	Lombar2	12	98
PIVERONE	TO	Piemon1	9	26
PIZZALE	PV	Lombar3	3	124
PIZZIGHETTONE	CR	Lombar3	7	128

Comuni e aree sub-comunali	Prov.	Circ.	Coll.	Pag.
PIZZOFERRATO.	CH	Abruzzi	7	342
PIZZOLI.	AQ	Abruzzi	1	336
PIZZONE.	IS	Molise	1	350
PIZZONI.	VV	Calabria	12	437
PIZZO.	VV	Calabria	11	436
PLACANICA.	RC	Calabria	13	438
PLATACI.	CS	Calabria	3	428
PLATANIA.	CZ	Calabria	7	432
PLATÌ.	RC	Calabria	14	439
PLAUS.	BZ	Trentino	3	138
PLESIO.	CO	Lombar2	12	98
PLOAGHE.	SS	Sardegna	2	481
PLODIO.	SV	Liguria	3	202
PO (CIRCOSCRIZIONE 01).	PO	Toscana	9	252
PO (CIRCOSCRIZIONE 02).	PO	Toscana	9	252
PO (CIRCOSCRIZIONE 03).	PO	Toscana	9	252
PO (CIRCOSCRIZIONE 04).	PO	Toscana	10	252
PO (CIRCOSCRIZIONE 05).	PO	Toscana	10	252
PO (CIRCOSCRIZIONE 06).	PO	Toscana	9	252
PO (CIRCOSCRIZIONE 07).	PO	Toscana	9	252
PO (CIRCOSCRIZIONE 08).	PO	Toscana	10	252
PO (CIRCOSCRIZIONE 09).	PO	Toscana	10	252
PO (CIRCOSCRIZIONE 10).	PO	Toscana	10	252
PO (CIRCOSCRIZIONE 11).	PO	Toscana	10	252
POCAPAGLIA.	CN	Piemon2	1	40
POCENIA.	UD	Friuli	4	190
PODENZANA.	MS	Toscana	20	261
PODENZANO.	PC	Emilia	31	243
POFI.	FR	Lazio2	4	325
POGGIARDO.	LE	Puglia	10	401
POGGIBONSI.	SI	Toscana	16	257
POGGIO A CAIANO.	PO	Toscana	10	252
POGGIO BERNI.	RN	Emilia	1	218
POGGIO BUSTONE.	RI	Lazio2	3	324
POGGIO CATINO.	RI	Lazio2	3	324
POGGIO IMPERIALE.	FG	Puglia	1	394
POGGIO MIRTETO.	RI	Lazio2	3	324
POGGIO MOIANO.	RI	Lazio2	3	324
POGGIO NATIVO.	RI	Lazio2	3	324
POGGIO PICENZE.	AQ	Abruzzi	1	336
POGGIO RENATICO.	FE	Emilia	11	227
POGGIO RUSCO.	MN	Lombar3	11	132
POGGIO SAN LORENZO.	RI	Lazio2	3	324
POGGIO SAN MARCELLO.	AN	Marche	8	289
POGGIO SAN VICINO.	MC	Marche	6	287
POGGIO SANNITA.	IS	Molise	1	350
POGGIODOMO.	PG	Umbria	5	276
POGGIOFIORITO.	CH	Abruzzi	8	343
POGGIOMARINO.	NA	Campan1	20	365
POGGIOREALE.	TP	Sicilia1	4	447
POGGIORSINI.	BA	Puglia	27	411
POGGIRIDENTI.	SO	Lombar2	13	99
POGLIANO MILANESE.	MI	Lombar1	17	74
POGNANA LARIO.	CO	Lombar2	10	96
POGNANO.	BG	Lombar2	22	108
POGNO.	NO	Piemon2	16	55
POIANA MAGGIORE.	VI	Veneto1	13	160
POIRINO.	TO	Piemon1	12	29
POLAVENO.	BS	Lombar2	31	117
POLCENIGO.	PN	Friuli	9	195
POLESELLA.	RO	Veneto1	22	169
POLESINE PARMENSE.	PR	Emilia	30	242
POLIA.	VV	Calabria	12	437

Comuni e aree sub-comunali	Prov.	Circ.	Coll.	Pag.
POLICORO.	MT	Basilicata	4	421
POLIGNANO A MARE.	BA	Puglia	30	412
POLINAGO.	MO	Emilia	22	235
POLINO.	TR	Umbria	6	277
POLISTENA.	RC	Calabria	13	438
POLIZZI GENEROSA.	PA	Sicilia1	5	448
POLI.	RM	Lazio1	28	314
POLLA.	SA	Campan2	21	389
POLLEIN.	AO	Aosta	1	16
POLLENA TROCCHIA.	NA	Campan1	25	368
POLLENZA.	MC	Marche	4	285
POLLICA.	SA	Campan2	22	390
POLLINA.	PA	Sicilia1	5	448
POLLONE.	BI	Piemon2	13	52
POLLUTRI.	CH	Abruzzi	9	344
POLONGHERA.	CN	Piemon2	2	41
POLPENAZZE DEL GARDA.	BS	Lombar2	27	113
POLVERARA.	PD	Veneto1	17	164
POLVERIGI.	AN	Marche	7	288
POMARANCI.	PI	Toscana	17	258
POMARETTO.	TO	Piemon1	19	35
POMARICO.	MT	Basilicata	3	420
POMARO MONFERRATO.	AL	Piemon2	7	46
POMAROLO.	TN	Trentino	6	141
POMBIA.	NO	Piemon2	15	54
POMEZIA.	RM	Lazio1	32	317
POMIGLIANO D'ARCO.	NA	Campan1	17	364
POMPEIANA.	IM	Liguria	2	201
POMPEI.	NA	Campan1	21	366
POMPIANO.	BS	Lombar2	29	115
POMPONESCO.	MN	Lombar3	11	132
POMPU.	OR	Sardegna	8	487
PONCARALE.	BS	Lombar2	28	114
PONDERANO.	BI	Piemon2	13	52
PONNA.	CO	Lombar2	8	94
PONSACCO.	PI	Toscana	17	258
PONSO.	PD	Veneto1	16	163
PONT-CANAVESE.	TO	Piemon1	17	33
PONT-SAINT-MARTIN.	AO	Aosta	1	16
PONTASSIEVE.	FI	Toscana	6	250
PONTBOSET.	AO	Aosta	1	16
PONTE BUGGIANESE.	PT	Toscana	12	253
PONTE DELL'OLIO.	PC	Emilia	32	244
PONTE DI LEGNO.	BS	Lombar2	32	118
PONTE DI PIAVE.	TV	Veneto2	11	180
PONTE GARDENA.	BZ	Trentino	4	139
PONTE IN VALTELLINA.	SO	Lombar2	13	99
PONTE LAMBRO.	CO	Lombar2	10	96
PONTE NELLE ALPI.	BL	Veneto2	13	182
PONTE NIZZA.	PV	Lombar3	4	125
PONTE NOSSA.	BG	Lombar2	20	106
PONTE SAN NICOLÒ.	PD	Veneto1	17	164
PONTE SAN PIETRO.	BG	Lombar2	18	104
PONTEBBA.	UD	Friuli	6	192
PONTECAGNANO FAIANO.	SA	Campan2	19	387
PONTECCHIO POLESINE.	RO	Veneto1	22	169
PONTECHIANALE.	CN	Piemon2	2	41
PONTECORVO.	FR	Lazio2	7	328
PONTECURONE.	AL	Piemon2	9	48
PONTEDASSIO.	IM	Liguria	2	201
PONTEDERA.	PI	Toscana	17	258
PONTELANDOLFO.	BN	Campan2	8	377
PONTELATONE.	CE	Campan2	7	376

Comuni e aree sub-comunali	Prov.	Circ.	Coll.	Pag.	Comuni e aree sub-comunali	Prov.	Circ.	Coll.	Pag.
PONTELONGO	PD	Veneto1	17	164	POSTA FIBRENO	FR	Lazio2	6	327
PONTENURE	PC	Emilia	31	243	POSTALESIO	SO	Lombar2	13	99
PONTERANICA	BG	Lombar2	23	109	POSTAL	BZ	Trentino	3	138
PONTESTURA	AL	Piemon2	7	46	POSTA	RI	Lazio2	3	324
PONTEVICO	BS	Lombar2	28	114	POSTIGLIONE	SA	Campan2	20	388
PONTEY	AO	Aosta	1	16	POSTUA	VC	Piemon2	12	51
PONTE	BN	Campan2	8	377	POTENZA PICENA	MC	Marche	5	286
PONTI SUL MINCIO	MN	Lombar3	9	130	POTENZA	PZ	Basilicata	1	418
PONTIDA	BG	Lombar2	18	104	POVE DEL GRAPPA	VI	Veneto1	9	156
PONTINIA	LT	Lazio2	8	329	POVEGLIANO VERONESE	VR	Veneto1	6	153
PONTINVREA	SV	Liguria	4	203	POVEGLIANO	TV	Veneto2	15	184
PONTIROLO NUOVO	BG	Lombar2	22	108	POVIGLIO	RE	Emilia	26	238
PONTI	AL	Piemon2	10	49	POVOLETTO	UD	Friuli	8	194
PONTOGLIO	BS	Lombar2	30	116	POZZA DI FASSA	TN	Trentino	8	143
PONTREMOLI	MS	Toscana	20	261	POZZAGLIA SABINA	RI	Lazio2	3	324
PONZANO DI FERMO	AP	Marche	2	283	POZZAGLIO ED UNITI	CR	Lombar3	7	128
PONZANO MONFERRATO	AL	Piemon2	7	46	POZZALLO	RG	Sicilia2	19	474
PONZANO ROMANO	RM	Lazio1	26	312	POZZILLI	IS	Molise	1	350
PONZANO VENETO	TV	Veneto2	15	184	POZZO D'ADDA	MI	Lombar1	29	81
PONZA	LT	Lazio2	11	331	POZZOL GROPPPO	AL	Piemon2	9	48
PONZONE	AL	Piemon2	10	49	POZZOLENGO	BS	Lombar2	27	113
POPOLI	PE	Abruzzi	3	338	POZZOLEONE	VI	Veneto1	13	160
POPPI	AR	Toscana	13	254	POZZOLO FORMIGARO	AL	Piemon2	9	48
PORANO	TR	Umbria	7	278	POZZOMAGGIORE	SS	Sardegna	2	481
PORCARI	LU	Toscana	25	264	POZZONOVO	PD	Veneto1	16	163
PORCIA	PN	Friuli	10	196	POZZUOLI	NA	Campan1	10	360
PORDENONE	PN	Friuli	10	196	POZZUOLO DEL FRIULI	UD	Friuli	7	193
PORLEZZA	CO	Lombar2	12	98	POZZUOLO MARTESANA	MI	Lombar1	29	81
PORNASSIO	IM	Liguria	2	201	PR (CENTRO)	PR	Emilia	28	240
PORPETTO	UD	Friuli	4	190	PR (CITADELLA)	PR	Emilia	29	241
PORRETTA TERME	BO	Emilia	17	231	PR (LUBIANA-SAN LAZZARO)	PR	Emilia	28	240
PORTACOMARO	AT	Piemon2	6	45	PR (MONTANARA-VIGATTO)	PR	Emilia	29	241
PORTALBERA	PV	Lombar3	4	125	PR (OLTRETORRENTE-MOLINETTO)	PR	Emilia	28	240
PORTE	TO	Piemon1	19	35	PR (PABLO-GOLESE-SAN PANCRAZIO)	PR	Emilia	28	240
PORTICI	NA	Campan1	24	367	PR (SAN LEONARDO)	PR	Emilia	28	240
PORTICO DI CASERTA	CE	Campan2	5	374	PRADALUNGA	BG	Lombar2	20	106
PORTICO E SAN BENEDETTO	FO	Emilia	5	221	PRADAMANO	UD	Friuli	7	193
PORTIGLIOLA	RC	Calabria	14	439	PRADLEVES	CN	Piemon2	4	43
PORTO AZZURRO	LI	Toscana	29	267	PRAGELATO	TO	Piemon1	19	35
PORTO CERESIO	VA	Lombar2	2	89	PRAIA A MARE	CS	Calabria	1	426
PORTO CESAREO	LE	Puglia	12	402	PRAIANO	SA	Campan2	16	385
PORTO EMPEDOCLE	AG	Sicilia1	18	455	PRALBOINO	BS	Lombar2	28	114
PORTO MANTOVANO	MN	Lombar3	9	130	PRALI	TO	Piemon1	19	35
PORTO RECANATI	MC	Marche	5	286	PRALORMO	TO	Piemon1	12	29
PORTO SAN GIORGIO	AP	Marche	3	284	PRALUNGO	BI	Piemon2	13	52
PORTO SANT'ELPIDIO	AP	Marche	3	284	PRAMAGGIORE	VE	Veneto2	7	177
PORTO TOLLE	RO	Veneto1	22	169	PRAMOLLO	TO	Piemon1	19	35
PORTO TORRES	SS	Sardegna	3	482	PRAROLO	VC	Piemon2	11	50
PORTO VALTRAVAGLIA	VA	Lombar2	2	89	PRAROSTINO	TO	Piemon1	19	35
PORTOBUFFOLÈ	TV	Veneto2	12	181	PRASCORSANO	TO	Piemon1	17	33
PORTOCANNONE	CB	Molise	3	352	PRASCO	AL	Piemon2	10	49
PORTOFERRAIO	LI	Toscana	29	267	PRASO	TN	Trentino	7	142
PORTOFINO	GE	Liguria	11	210	PRATA CAMPORACCIO	SO	Lombar2	12	98
PORTOGRUARO	VE	Veneto2	7	177	PRATA D'ANSIDONIA	AQ	Abruzzi	1	336
PORTOMAGGIORE	FE	Emilia	11	227	PRATA DI PORDENONE	PN	Friuli	9	195
PORTOPALO DI CAPO PASSERO	SR	Sicilia2	18	473	PRATA DI PRINCIPATO ULTRA	AV	Campan2	11	380
PORTOSCUSO	CA	Sardegna	10	489	PRATA SANNITA	CE	Campan2	7	376
PORTOVENERE	SP	Liguria	14	213	PRATELLA	CE	Campan2	7	376
PORTULA	BI	Piemon2	12	51	PRATIGLIONE	TO	Piemon1	17	33
POSADA	NU	Sardegna	5	484	PRATO ALLO STELVIO	BZ	Trentino	3	138
POSINA	VI	Veneto1	10	157	PRATO CARNICO	UD	Friuli	6	192
POSITANO	SA	Campan2	16	385	PRATO SESIA	NO	Piemon2	16	55
POSSAGNO	TV	Veneto2	15	184	PRATOLA PELIGNA	AQ	Abruzzi	3	338

Comuni e aree sub-comunali	Prov.	Circ.	Coll.	Pag.
PRATOLA SERRA.	AV	Campan2	11	380
PRATOVECCHIO.	AR	Toscana	13	254
PRAVISDOMINI.	PN	Friuli	9	195
PRAY.	BI	Piemon2	12	51
PRAZZO.	CN	Piemon2	2	41
PRÈ-SAINT-DIDIER.	AO	Aosta	1	16
PRECENICCO.	UD	Friuli	4	190
PRECI.	PG	Umbria	5	276
PREDAPPIO.	FO	Emilia	5	221
PREDAZZO.	TN	Trentino	8	143
PREDOI.	BZ	Trentino	4	139
PREDORE.	BG	Lombar2	21	107
PREDOSA.	AL	Piemon2	10	49
PREGANZIOL.	TV	Veneto2	8	177
PREGNANA MILANESE.	MI	Lombar1	17	74
PRELÀ.	IM	Liguria	2	201
PREMANA.	LC	Lombar2	12	98
PREMARIACCO.	UD	Friuli	7	193
PREMENO.	VB	Piemon2	17	56
PREMIA.	VB	Piemon2	17	56
PREMILCUORE.	FO	Emilia	5	221
PREMOLO.	BG	Lombar2	20	106
PREMOSELLO-CHIOVENDA.	VB	Piemon2	17	56
PREONE.	UD	Friuli	6	192
PREORE.	TN	Trentino	7	142
PREPOTTO.	UD	Friuli	8	194
PRESEGLIE.	BS	Lombar2	26	112
PRESENZANO.	CE	Campan2	6	375
PRESEZZO.	BG	Lombar2	18	104
PRESICCE.	LE	Puglia	9	400
PRESSANA.	VR	Veneto1	5	152
PRESTINE.	BS	Lombar2	32	118
PRETORO.	CH	Abruzzi	8	343
PREVALLE.	BS	Lombar2	26	112
PREZZA.	AQ	Abruzzi	3	338
PREZZO.	TN	Trentino	7	142
PRIERO.	CN	Piemon2	3	42
PRIGNANO CILENTO.	SA	Campan2	20	388
PRIGNANO SULLA SECCHIA.	MO	Emilia	22	235
PRIMALUNA.	LC	Lombar2	12	98
PRIOCCA.	CN	Piemon2	5	44
PRIOLA.	CN	Piemon2	3	42
PRIOLO GARGALLO.	SR	Sicilia2	16	472
PRIVERNO.	LT	Lazio2	10	330
PRIZZI.	PA	Sicilia1	6	449
PROCENO.	VT	Lazio2	2	323
PROCIDA.	NA	Campan1	10	360
PROPATA.	GE	Liguria	11	210
PROSERPIO.	CO	Lombar2	10	96
PROSSEDI.	LT	Lazio2	10	330
PROVAGLIO D'ISEO.	BS	Lombar2	32	118
PROVAGLIO VAL SABBIA.	BS	Lombar2	26	112
PROVES.	BZ	Trentino	3	138
PROVVIDENTI.	CB	Molise	3	352
PRUNETTO.	CN	Piemon2	5	44
PUEGNAGO SUL GARDA.	BS	Lombar2	27	113
PUGLIANELLO.	BN	Campan2	9	378
PULA.	CA	Sardegna	10	489
PULFERO.	UD	Friuli	8	194
PULSANO.	TA	Puglia	16	405
PUMENENGO.	BG	Lombar2	19	105
PUOS D'ALPAGO.	BL	Veneto2	13	182
PUSIANO.	CO	Lombar2	10	96

Comuni e aree sub-comunali	Prov.	Circ.	Coll.	Pag.
PUTIFIGARI.	SS	Sardegna	2	481
PUTIGNANO.	BA	Puglia	30	412
QUADRELLE.	AV	Campan2	12	381
QUADRI.	CH	Abruzzi	7	342
QUAGLIUZZO.	TO	Piemon1	9	26
QUALIANO.	NA	Campan1	12	361
QUARANTI.	AT	Piemon2	5	44
QUAREGNA.	BI	Piemon2	12	51
QUARGNENTO.	AL	Piemon2	7	46
QUARNA SOPRA.	VB	Piemon2	16	55
QUARNA SOTTO.	VB	Piemon2	16	55
QUARONA.	VC	Piemon2	12	51
QUARRATA.	PT	Toscana	11	253
QUARTO D'ALTINO.	VE	Veneto2	6	176
QUARTO.	NA	Campan1	11	361
QUARTU SANT'ELENA.	CA	Sardegna	14	492
QUARTUCCIU.	CA	Sardegna	14	492
QUART.	AO	Aosta	1	16
QUASSOLO.	TO	Piemon1	9	26
QUATTORDIO.	AL	Piemon2	8	47
QUATTRO CASTELLA.	RE	Emilia	27	239
QUERO.	BL	Veneto2	14	183
QUILIANO.	SV	Liguria	4	203
QUINCINETTO.	TO	Piemon1	9	26
QUINDICI.	AV	Campan2	12	381
QUINGENTOLE.	MN	Lombar3	11	132
QUINTANO.	CR	Lombar3	7	128
QUINTO DI TREVISO.	TV	Veneto2	10	179
QUINTO VERCELLESE.	VC	Piemon2	11	50
QUINTO VICENTINO.	VI	Veneto1	13	160
QUINZANO D'OGGIO.	BS	Lombar2	29	115
QUISTELLO.	MN	Lombar3	11	132
QUITTENGO.	BI	Piemon2	13	52
RA (ANIC-SAN VITTORE).	RA	Emilia	6	222
RA (CASTIGLIONE).	RA	Emilia	6	222
RA (CENTRO STORICO).	RA	Emilia	6	222
RA (DARSENA).	RA	Emilia	6	222
RA (MARINA DI RAVENNA).	RA	Emilia	6	222
RA (MEZZANO).	RA	Emilia	8	224
RA (PIANGIPANE).	RA	Emilia	8	224
RA (PORTA NUOVA-FIUMI UNITI).	RA	Emilia	6	222
RA (RONCALCECI).	RA	Emilia	8	224
RA (SAN BIAGIO).	RA	Emilia	6	222
RA (SAN PIETRO IN VINCOLI).	RA	Emilia	8	224
RA (SAN ROCCO-MONTONE).	RA	Emilia	8	224
RA (SANT'ALBERTO).	RA	Emilia	8	224
RABBI.	TN	Trentino	7	142
RACALE.	LE	Puglia	11	402
RACALMUTO.	AG	Sicilia1	19	456
RACCONIGI.	CN	Piemon2	2	41
RACCUJA.	ME	Sicilia2	3	463
RACINES.	BZ	Trentino	4	139
RADDA IN CHIANTI.	SI	Toscana	16	257
RADDUSA.	CT	Sicilia2	15	472
RADICOFANI.	SI	Toscana	18	259
RADICONDOLI.	SI	Toscana	16	257
RAFFADALI.	AG	Sicilia1	18	455
RAGALNA.	CT	Sicilia2	8	467
RAGOGNA.	UD	Friuli	8	194
RAGOLI.	TN	Trentino	7	142
RAGUSA.	RG	Sicilia2	20	474
RAIANO.	AQ	Abruzzi	3	338
RAMACCA.	CT	Sicilia2	15	472

Comuni e aree sub-comunali	Prov.	Circ.	Coll.	Pag.	Comuni e aree sub-comunali	Prov.	Circ.	Coll.	Pag.
RAMISETO.	RE	Emilia	27	239	REINO.	BN	Campan2	10	379
RAMPONIO VERNA.	CO	Lombar2	8	94	REITANO.	ME	Sicilia2	6	466
RANCIO VALCUVIA.	VA	Lombar2	2	89	REMANZACCO.	UD	Friuli	8	194
RANCO.	VA	Lombar2	4	91	REMEDELLO.	BS	Lombar2	28	114
RANDAZZO.	CT	Sicilia2	9	468	RENATE.	MI	Lombar1	24	77
RANICA.	BG	Lombar2	21	107	RENDE.	CS	Calabria	5	430
RANZANICO.	BG	Lombar2	21	107	RENON.	BZ	Trentino	2	137
RANZO.	IM	Liguria	2	201	RESANA.	TV	Veneto2	10	179
RAPAGNANO.	AP	Marche	3	284	RESCALDINA.	MI	Lombar1	16	73
RAPALLO.	GE	Liguria	11	210	RESIA.	UD	Friuli	6	192
RAPINO.	CH	Abruzzi	8	343	RESIUTTA.	UD	Friuli	6	192
RAPOLANO TERME.	SI	Toscana	15	256	RESUTTANO.	CL	Sicilia1	5	448
RAPOLLA.	PZ	Basilicata	2	419	RETORBIDO.	PV	Lombar3	4	125
RAPONE.	PZ	Basilicata	2	419	REVELLO.	CN	Piemon2	2	41
RASSA.	VC	Piemon2	12	51	REVERE.	MN	Lombar3	11	132
RASUN ANTERSELVA.	BZ	Trentino	4	139	REVIGLIASCO D'ASTI.	AT	Piemon2	5	44
RASURA.	SO	Lombar2	12	98	REVINE LAGO.	TV	Veneto2	9	178
RAVANUSA.	AG	Sicilia1	17	455	REVÒ.	TN	Trentino	7	142
RAVARINO.	MO	Emilia	21	234	REZZAGO.	CO	Lombar2	10	96
RAVASCLETTO.	UD	Friuli	6	192	REZZATO.	BS	Lombar2	26	112
RAVELLO.	SA	Campan2	16	385	REZZOAGLIO.	GE	Liguria	12	211
RAVEO.	UD	Friuli	6	192	REZZO.	IM	Liguria	2	201
RAVISCANINA.	CE	Campan2	7	376	RE.	VB	Piemon2	17	56
RC (ARCHI).	RC	Calabria	15	440	RHEMES-NOTRE-DAME.	AO	Aosta	1	16
RC (CANNAVÒ-MOZZORROFA-CATAFORIO).	RC	Calabria	16	441	RHEMES-SAINT-GEORGES.	AO	Aosta	1	16
RC (CATONA-ROSALI-VILLA SAN GIUSEPPE).	RC	Calabria	16	441	RHO.	MI	Lombar1	17	74
RC (CENTRO STORICO).	RC	Calabria	15	440	RIACE.	RC	Calabria	13	438
RC (CONDERA-TRABOCCHETTO-SPIRITO SANTO).	RC	Calabria	15	440	RIALTO.	SV	Liguria	3	202
RC (EREMO-TRE MOLINI-PINETAZERBI).	RC	Calabria	15	440	RIANO.	RM	Lazio1	26	312
RC (GALLICO-SAMBATELLO-DIMININITI).	RC	Calabria	16	441	RIARDO.	CE	Campan2	6	375
RC (GALLINA).	RC	Calabria	16	441	RIBERA.	AG	Sicilia1	20	457
RC (MODENA-FOSPERATO-SAN GIORGIO).	RC	Calabria	15	440	RIBORDONE.	TO	Piemon1	17	33
RC (PELLARO).	RC	Calabria	16	441	RICADI.	VV	Calabria	11	436
RC (RAVAGNESE).	RC	Calabria	16	441	RICALDONE.	AL	Piemon2	10	49
RC (SANTA CATERINA-VITO).	RC	Calabria	15	440	RICCIA.	CB	Molise	2	351
RC (SBARRE CENTRALI-LORETO-BOTTEGHELLE).	RC	Calabria	15	440	RICCIONE.	RN	Emilia	2	219
RC (SBARRE STADIO-GEBBIONE-FERROVIERI).	RC	Calabria	15	440	RICCÒ DEL GOLFO DI SPEZIA.	SP	Liguria	13	212
RC (TERRETI-ORTÌ).	RC	Calabria	16	441	RICENGO.	CR	Lombar3	7	128
REALMONTE.	AG	Sicilia1	18	455	RICIGLIANO.	SA	Campan2	21	389
REANA DEL ROIALE.	UD	Friuli	8	194	RIESE PIO X.	TV	Veneto2	10	179
REANO.	TO	Piemon1	18	34	RIESI.	CL	Sicilia1	15	454
REA.	PV	Lombar3	3	124	RIETI.	RI	Lazio2	3	324
RECALE.	CE	Campan2	1	372	RIFIANO.	BZ	Trentino	3	138
RECANATI.	MC	Marche	5	286	RIFREDDO.	CN	Piemon2	2	41
RECCO.	GE	Liguria	11	210	RIGNANO FLAMINIO.	RM	Lazio1	26	312
RECETTO.	NO	Piemon2	14	53	RIGNANO GARGANICO.	FG	Puglia	2	394
RECOARO TERME.	VI	Veneto1	12	159	RIGNANO SULL'ARNO.	FI	Toscana	8	251
REDAVALLE.	PV	Lombar3	4	125	RIGOLATO.	UD	Friuli	6	192
REDONDESCO.	MN	Lombar3	9	130	RIMA SAN GIUSEPPE.	VC	Piemon2	12	51
REFRANCORE.	AT	Piemon2	6	45	RIMASCO.	VC	Piemon2	12	51
REFRONTOLO.	TV	Veneto2	9	178	RIMELLA.	VC	Piemon2	12	51
REGALBUTO.	EN	Sicilia2	6	466	RIO DI PUSTERIA.	BZ	Trentino	4	139
REGGELLO.	FI	Toscana	8	251	RIO MARINA.	LI	Toscana	29	267
REGGIO NELL'EMILIA.	RE	Emilia	25	238	RIO NELL'ELBA.	LI	Toscana	29	267
REGGIOLO.	RE	Emilia	26	238	RIO SALICETO.	RE	Emilia	26	238
					RIOFREDDO.	RM	Lazio1	28	314
					RIOLA SARDO.	OR	Sardegna	7	486
					RIOLÒ TERME.	RA	Emilia	7	223
					RIOLUNATO.	MO	Emilia	22	235
					RIOMAGGIORE.	SP	Liguria	14	213
					RIONERO IN VULTURE.	PZ	Basilicata	2	419
					RIONERO SANNITICO.	IS	Molise	1	350
					RIPA TEATINA.	CH	Abruzzi	6	341

Comuni e aree sub-comunali	Prov.	Circ.	Coll.	Pag.
RIPABOTTONI.	CB	Molise	3	352
RIPACANDIDA.	PZ	Basilicata	2	419
RIPALIMOSANI.	CB	Molise	2	351
RIPALTA ARPINA.	CR	Lombar3	7	128
RIPALTA CREMASCA.	CR	Lombar3	7	128
RIPALTA GUERINA.	CR	Lombar3	7	128
RIPARBELLA.	PI	Toscana	17	258
RIPATRANSONE.	AP	Marche	2	283
RIPE SAN GINESIO.	MC	Marche	4	285
RIPE.	AN	Marche	9	290
RIPI.	FR	Lazio2	4	325
RIPOSTO.	CT	Sicilia2	9	468
RITTANA.	CN	Piemon2	4	43
RIVA DEL GARDA.	TN	Trentino	6	141
RIVA DI SOLTO.	BG	Lombar2	21	107
RIVA LIGURE.	IM	Liguria	2	201
RIVA PRESSO CHIERI.	TO	Piemon1	11	28
RIVA VALDOBBIÀ.	VC	Piemon2	12	51
RIVALBA.	TO	Piemon1	11	28
RIVALTA BORMIDA.	AL	Piemon2	10	49
RIVALTA DI TORINO.	TO	Piemon1	14	31
RIVAMONTE AGORDINO.	BL	Veneto2	14	183
RIVANAZZANO.	PV	Lombar3	4	125
RIVARA.	TO	Piemon1	17	33
RIVAROLO CANAVESE.	TO	Piemon1	17	33
RIVAROLO DEL RE ED UNITI.	CR	Lombar3	8	129
RIVAROLO MANTOVANO.	MN	Lombar3	10	131
RIVARONE.	AL	Piemon2	8	47
RIVAROSSA.	TO	Piemon1	10	27
RIVE D'ARCANO.	UD	Friuli	8	194
RIVELLO.	PZ	Basilicata	5	422
RIVERGARO.	PC	Emilia	31	243
RIVE.	VC	Piemon2	11	50
RIVIGNANO.	UD	Friuli	4	190
RIVISONDOLI.	AQ	Abruzzi	3	338
RIVODUTRI.	RI	Lazio2	3	324
RIVOLI VERONESE.	VR	Veneto1	3	150
RIVOLI.	TO	Piemon1	14	31
RIVOLTA D'ADDA.	CR	Lombar3	6	127
RIZZICONI.	RC	Calabria	17	442
RM (ACILIA NORD).	RM	Lazio1	17	307
RM (ACILIA SUD).	RM	Lazio1	17	307
RM (ACQUA VERGINE).	RM	Lazio1	8	302
RM (AEREOPORTO DI CIAMPINO).	RM	Lazio1	12	304
RM (ALESSANDRINO).	RM	Lazio1	9	303
RM (APPIO CLAUDIO).	RM	Lazio1	11	304
RM (APPIO-LATINO).	RM	Lazio1	13	305
RM (APPIO-PIGNATELLI).	RM	Lazio1	13	305
RM (ARDEATINO).	RM	Lazio1	14	305
RM (AURELIO-QUARTIERE).	RM	Lazio1	21	309
RM (AURELIO-SUBURBIO).	RM	Lazio1	19	308
RM (BORGHESIANA).	RM	Lazio1	8	302
RM (BORGO).	RM	Lazio1	1	298
RM (CAMPITELLI).	RM	Lazio1	1	298
RM (CAMPO MARZIO).	RM	Lazio1	1	298
RM (CAPANNELLE).	RM	Lazio1	11	304
RM (CASAL BOCCONE).	RM	Lazio1	5	301
RM (CASAL MORENA).	RM	Lazio1	12	304
RM (CASAL PALOCCO).	RM	Lazio1	16	306
RM (CASALOTTI).	RM	Lazio1	22	309
RM (CASTEL DI DECIMA).	RM	Lazio1	16	306
RM (CASTEL DI GUIDO).	RM	Lazio1	17	307
RM (CASTEL DI LEVA).	RM	Lazio1	13	305

Comuni e aree sub-comunali	Prov.	Circ.	Coll.	Pag.
RM (CASTEL FUSANO).	RM	Lazio1	16	306
RM (CASTEL GIUBILEO).	RM	Lazio1	3	300
RM (CASTEL PORZIANO).	RM	Lazio1	16	306
RM (CASTRO PRETORIO).	RM	Lazio1	1	298
RM (CECCHIGNOLA).	RM	Lazio1	13	305
RM (CELIO).	RM	Lazio1	1	298
RM (CESANO).	RM	Lazio1	22	309
RM (COLLATINO).	RM	Lazio1	7	302
RM (COLONNA).	RM	Lazio1	1	298
RM (DELLA VITTORIA-QUARTIERE).	RM	Lazio1	24	310
RM (DELLA VITTORIA-SUBURBIO).	RM	Lazio1	24	310
RM (DON BOSCO).	RM	Lazio1	11	304
RM (ESQUILINO).	RM	Lazio1	1	298
RM (EUROPA E.U.R.).	RM	Lazio1	15	306
RM (FIUMICINO).	RM	Lazio1	17	307
RM (FLAMINIO).	RM	Lazio1	24	310
RM (FONTE OSTIENSE).	RM	Lazio1	14	305
RM (FREGENE).	RM	Lazio1	17	307
RM (GIANICOLENSE-SUBURBIO).	RM	Lazio1	19	308
RM (GIANICOLENSE-SUBURBIO).	RM	Lazio1	20	308
RM (GIULIANO-DALMATA).	RM	Lazio1	14	305
RM (GROTTAROSSA).	RM	Lazio1	22	309
RM (ISOLA FARNESE).	RM	Lazio1	22	309
RM (ISOLA SACRA).	RM	Lazio1	17	307
RM (LA GIUSTINIANA).	RM	Lazio1	22	309
RM (LA PISANA).	RM	Lazio1	17	307
RM (LA STORTA).	RM	Lazio1	22	309
RM (LABARO).	RM	Lazio1	22	309
RM (LIDO DI CASTEL FUSANO).	RM	Lazio1	16	306
RM (LIDO DI OSTIA LEVANTE).	RM	Lazio1	16	306
RM (LIDO DI OSTIA PONENTE).	RM	Lazio1	16	306
RM (LUDOVISI).	RM	Lazio1	1	298
RM (LUNGHEZZA).	RM	Lazio1	8	302
RM (MACCARESE NORD).	RM	Lazio1	17	307
RM (MACCARESE SUD).	RM	Lazio1	17	307
RM (MAGLIANA VECCHIA).	RM	Lazio1	17	307
RM (MARCIGLIANA).	RM	Lazio1	3	300
RM (MEZZOCAMINO).	RM	Lazio1	15	306
RM (MONTE SACRO ALTO).	RM	Lazio1	5	301
RM (MONTE SACRO).	RM	Lazio1	4	300
RM (MONTI).	RM	Lazio1	1	298
RM (MOMENTANO).	RM	Lazio1	4	300
RM (OSTIA ANTICA).	RM	Lazio1	17	307
RM (OSTIENSE).	RM	Lazio1	15	306
RM (OTTAVIA).	RM	Lazio1	23	310
RM (PALIDORO).	RM	Lazio1	17	307
RM (PARIOLI).	RM	Lazio1	2	299
RM (PARIONE).	RM	Lazio1	1	298
RM (PIETRALATA).	RM	Lazio1	5	301
RM (PIGNA).	RM	Lazio1	1	298
RM (PINCIANO).	RM	Lazio1	2	299
RM (POLLINE-MARTIGNANO).	RM	Lazio1	22	309
RM (PONTE GALERIA).	RM	Lazio1	17	307
RM (PONTE MAMMOLO).	RM	Lazio1	5	301
RM (PONTE).	RM	Lazio1	1	298
RM (PORTUENSE-QUARTIERE).	RM	Lazio1	18	307
RM (PORTUENSE-SUBURBIO).	RM	Lazio1	19	308
RM (PRATI).	RM	Lazio1	24	310
RM (PRENESTINO-CENTOCHELLE).	RM	Lazio1	9	303
RM (PRENESTINO-LABICANO).	RM	Lazio1	6	301
RM (PRIMA PORTA).	RM	Lazio1	22	309
RM (PRIMAVALLE).	RM	Lazio1	23	310
RM (REGOLA).	RM	Lazio1	1	298

Comuni e aree sub-comunali	Prov.	Circ.	Coll.	Pag.	Comuni e aree sub-comunali	Prov.	Circ.	Coll.	Pag.
RM (RIPA)	RM	Lazio1	1	298	ROCCA CIGLIÈ	CN	Piemon2	3	42
RM (SALARIO)	RM	Lazio1	2	299	ROCCA D'ARAZZO	AT	Piemon2	5	44
RM (SALLUSTIANO)	RM	Lazio1	1	298	ROCCA D'ARCE	FR	Lazio2	6	327
RM (SAN BASILIO)	RM	Lazio1	3	300	ROCCA D'EVANDRO	CE	Campan2	6	375
RM (SAN SABA)	RM	Lazio1	1	298	ROCCA DÈ BALDI	CN	Piemon2	3	42
RM (SAN VITTORINO)	RM	Lazio1	8	302	ROCCA DÈGIORGI	PV	Lombar3	4	125
RM (SANT'ANGELO)	RM	Lazio1	1	298	ROCCA DI BOTTE	AQ	Abruzzi	2	337
RM (SANT'EUSTACHIO)	RM	Lazio1	1	298	ROCCA DI CAMBIO	AQ	Abruzzi	1	336
RM (SANTA MARIA DI GALERIA)	RM	Lazio1	17	307	ROCCA DI CAVE	RM	Lazio1	28	314
RM (SETTECAMINI)	RM	Lazio1	3	300	ROCCA DI MEZZO	AQ	Abruzzi	1	336
RM (TESTACCIO)	RM	Lazio1	18	307	ROCCA DI NETO	KR	Calabria	10	435
RM (TIBURTINO)	RM	Lazio1	6	301	ROCCA DI PAPA	RM	Lazio1	30	316
RM (TOMBA DI NERONE)	RM	Lazio1	22	309	ROCCA GRIMALDA	AL	Piemon2	10	49
RM (TOR CERVARA)	RM	Lazio1	7	302	ROCCA IMPERIALE	CS	Calabria	3	428
RM (TOR DÈ CENCI)	RM	Lazio1	13	305	ROCCA MASSIMA	LT	Lazio2	9	330
RM (TOR DI QUINTO-QUARTIERE)	RM	Lazio1	24	310	ROCCA PIA	AQ	Abruzzi	3	338
RM (TOR DI QUINTO-SUBURBIO)	RM	Lazio1	22	309	ROCCA PIETORE	BL	Veneto2	14	183
RM (TOR DI VALLE)	RM	Lazio1	15	306	ROCCA PRIORA	RM	Lazio1	30	316
RM (TOR SAN GIOVANNI)	RM	Lazio1	3	300	ROCCA SAN CASCIANO	FO	Emilia	5	221
RM (TOR SAPIENZA)	RM	Lazio1	7	302	ROCCA SAN FELICE	AV	Campan2	13	382
RM (TORRE ANGELA)	RM	Lazio1	8	302	ROCCA SAN GIOVANNI	CH	Abruzzi	7	342
RM (TORRE GAIA)	RM	Lazio1	12	304	ROCCA SANTA MARIA	TE	Abruzzi	4	339
RM (TORRE MAURA)	RM	Lazio1	12	304	ROCCA SANTO STEFANO	RM	Lazio1	28	314
RM (TORRE SPACCATA)	RM	Lazio1	9	303	ROCCA SINIBALDA	RI	Lazio2	3	324
RM (TORRENOVA)	RM	Lazio1	12	304	ROCCA SUSELLA	PV	Lombar3	4	125
RM (TORRICOLA)	RM	Lazio1	13	305	ROCCABASCERANA	AV	Campan2	12	381
RM (TORRIMPIETRA)	RM	Lazio1	17	307	ROCCABERNARDA	KR	Calabria	9	434
RM (TORRINO)	RM	Lazio1	15	306	ROCCABIANCA	PR	Emilia	30	242
RM (TRASTEVERE)	RM	Lazio1	1	298	ROCCABRUNA	CN	Piemon2	2	41
RM (TREVÌ)	RM	Lazio1	1	298	ROCCACASALE	AQ	Abruzzi	3	338
RM (TRIESTE)	RM	Lazio1	2	299	ROCCADASPIDE	SA	Campan2	21	389
RM (TRIONFALE-QUARTIERE)	RM	Lazio1	21	309	ROCCAFIORITA	ME	Sicilia2	3	463
RM (TRIONFALE-SUBURBIO)	RM	Lazio1	23	310	ROCCAFUVIONE	AP	Marche	1	282
RM (TUSCOLANO)	RM	Lazio1	10	303	ROCCAFORTE DEL GRECO	RC	Calabria	14	439
RM (VAL MELAINA)	RM	Lazio1	3	300	ROCCAFORTE LIGURE	AL	Piemon2	10	49
RM (VALLERANO)	RM	Lazio1	13	305	ROCCAFORTE MONDOVÌ	CN	Piemon2	3	42
RN (BELLARIVA-MIRAMARE)	RN	Emilia	2	219	ROCCAFORZATA	TA	Puglia	17	406
RN (BORGO MAZZINI-INA CASA-VER- GIANO)	RN	Emilia	1	218	ROCCAFRANCA	BS	Lombar2	29	115
RN (BORGO XX SETTEMBRE-LAGO- MAGGIO)	RN	Emilia	1	218	ROCCAGIOVINE	RM	Lazio1	28	314
RN (CELLE-VISERBA-SAN VITO-SANTA GIUSTINA)	RN	Emilia	1	218	ROCCAGLIORIOSA	SA	Campan2	22	390
RN (CENTRO STORICO-SAN GIULIANO)	RN	Emilia	1	218	ROCCAGORGA	LT	Lazio2	9	330
RN (V PEEP AUSA-GROTTA ROSSA- GAIOFANA)	RN	Emilia	2	219	ROCCALBEGNA	GR	Toscana	18	259
ROANA	VI	Veneto1	10	157	ROCCALUMERA	ME	Sicilia2	3	463
ROASCHIA	CN	Piemon2	4	43	ROCCAMANDOLFI	IS	Molise	1	350
ROASCIO	CN	Piemon2	3	42	ROCCAMENA	PA	Sicilia1	6	449
ROASIO	VC	Piemon2	12	51	ROCCAMONFINA	CE	Campan2	6	375
ROATTO	AT	Piemon2	6	45	ROCCAMONTEPIANO	CH	Abruzzi	8	343
ROBASSOMERO	TO	Piemon1	16	32	ROCCAMORICE	PE	Abruzzi	3	338
ROBBIATE	LC	Lombar2	15	101	ROCCANOVA	PZ	Basilicata	5	422
ROBBIO	PV	Lombar3	3	124	ROCCANTICA	RI	Lazio2	3	324
ROBECCHETTO CON INDUNO	MI	Lombar1	15	72	ROCCAPALUMBA	PA	Sicilia1	6	449
ROBECCO D'OGGIO	CR	Lombar3	7	128	ROCCAPIEMONTE	SA	Campan2	16	385
ROBECCO PAVESE	PV	Lombar3	4	125	ROCCARAINOLA	NA	Campan1	19	365
ROBECCO SUL NAVIGLIO	MI	Lombar1	14	71	ROCCARASO	AQ	Abruzzi	3	338
ROBELLA	AT	Piemon2	6	45	ROCCAROMANA	CE	Campan2	6	375
ROBILANTE	CN	Piemon2	4	43	ROCCASCALEGNA	CH	Abruzzi	7	342
ROBURENT	CN	Piemon2	3	42	ROCCASECCA DEI VOLSCI	LT	Lazio2	10	330
ROCCA CANAVESE	TO	Piemon1	17	33	ROCCASECCA	FR	Lazio2	7	328
ROCCA CANTERANO	RM	Lazio1	28	314	ROCCASICURA	IS	Molise	1	350
					ROCCASPARVERA	CN	Piemon2	4	43
					ROCCASPINALVETI	CH	Abruzzi	9	344
					ROCCASTRADA	GR	Toscana	18	259
					ROCCAVALDINA	ME	Sicilia2	4	464

Comuni e aree sub-comunali	Prov.	Circ.	Coll.	Pag.
ROCCAVERANO	AT	Piemon2	5	44
ROCCA VIGNALE	SV	Liguria	3	202
ROCCA VIONE	CN	Piemon2	4	43
ROCCAVIVARA	CB	Molise	2	351
ROCCELLA IONICA	RC	Calabria	13	438
ROCCELLA VALDEMONE	ME	Sicilia2	3	463
ROCCHETTA A VOLTURNO	IS	Molise	1	350
ROCCHETTA BELBO	CN	Piemon2	5	44
ROCCHETTA DI VARA	SP	Liguria	13	212
ROCCHETTA E CROCE	CE	Campan2	7	376
ROCCHETTA LIGURE	AL	Piemon2	10	49
ROCCHETTA NERVINA	IM	Liguria	1	200
ROCCHETTA PALAFAEA	AT	Piemon2	5	44
ROCCHETTA SANT'ANTONIO	FG	Puglia	5	397
ROCCHETTA TANARO	AT	Piemon2	5	44
RODANO	MI	Lombar1	30	82
RODDINO	CN	Piemon2	1	40
RODDI	CN	Piemon2	1	40
RODELLO	CN	Piemon2	1	40
RODENGO-SAIANO	BS	Lombar2	30	116
RODENGO	BZ	Trentino	4	139
RODERO	CO	Lombar2	11	97
RODI GARGANICO	FG	Puglia	2	394
RODI MILICI	ME	Sicilia2	5	465
RODIGO	MN	Lombar3	9	130
ROÈ VOLCIANO	BS	Lombar2	26	112
ROFRANO	SA	Campan2	22	390
ROGENO	LC	Lombar2	10	96
ROGGIANO GRAVINA	CS	Calabria	2	427
ROGHUDI	RC	Calabria	14	439
ROGLIANO	CS	Calabria	6	431
ROGNANO	PV	Lombar3	2	123
ROGNO	BG	Lombar2	21	107
ROGOLO	SO	Lombar2	12	98
ROIATE	RM	Lazio1	28	314
ROJO DEL SANGRO	CH	Abruzzi	9	344
ROISAN	AO	Aosta	1	16
ROLETTO	TO	Piemon1	19	35
ROLO	RE	Emilia	26	238
ROMAGNANO AL MONTE	SA	Campan2	21	389
ROMAGNANO SESIA	NO	Piemon2	16	55
ROMAGNESE	PV	Lombar3	4	125
ROMALLO	TN	Trentino	7	142
ROMANA	SS	Sardegna	2	481
ROMANENGO	CR	Lombar3	7	128
ROMANO CANAVESE	TO	Piemon1	9	26
ROMANO D'EZZELINO	VI	Veneto1	9	156
ROMANO DI LOMBARDIA	BG	Lombar2	19	105
ROMANS D'ISONZO	GO	Friuli	3	189
ROMBIOLO	VV	Calabria	11	436
ROMENO	TN	Trentino	7	142
ROMENTINO	NO	Piemon2	15	54
ROMETTA	ME	Sicilia2	4	464
RONAGO	CO	Lombar2	11	97
RONCÀ	VR	Veneto1	4	151
RONCADELLE	BS	Lombar2	25	111
RONCADE	TV	Veneto2	11	180
RONCARO	PV	Lombar3	1	122
RONCEGNO	TN	Trentino	8	143
RONCELLO	MI	Lombar1	27	79
RONCHI DEI LEGIONARI	GO	Friuli	3	189
RONCHI VALSUGANA	TN	Trentino	8	143
RONCHIS	UD	Friuli	4	190

Comuni e aree sub-comunali	Prov.	Circ.	Coll.	Pag.
RONCIGLIONE	VT	Lazio2	1	322
RONCO ALL'ADIGE	VR	Veneto1	5	152
RONCO BIELLESE	BI	Piemon2	13	52
RONCO BRIANTINO	MI	Lombar1	27	79
RONCO CANAVESE	TO	Piemon1	17	33
RONCO SCRIVIA	GE	Liguria	11	210
RONCOBELLO	BG	Lombar2	23	109
RONCOFERRARO	MN	Lombar3	10	131
RONCOFREDDO	FO	Emilia	5	221
RONCOLA	BG	Lombar2	23	109
RONCONE	TN	Trentino	7	142
RONDANINA	GE	Liguria	11	210
RONDISSONE	TO	Piemon1	10	27
RONSECCO	VC	Piemon2	11	50
RONZO-CHIENIS	TN	Trentino	6	141
RONZONE	TN	Trentino	7	142
ROPOLO	BI	Piemon2	13	52
RORÀ	TO	Piemon1	19	35
ROSÀ	VI	Veneto1	9	156
ROSARNO	RC	Calabria	17	442
ROSASCO	PV	Lombar3	3	124
ROSATE	MI	Lombar1	14	71
ROSAZZA	BI	Piemon2	13	52
ROSCIANO	PE	Abruzzi	8	343
ROSCIGNO	SA	Campan2	21	389
ROSELLO	CH	Abruzzi	9	344
ROSETO CAPO SPULICO	CS	Calabria	3	428
ROSETO DEGLI ABRUZZI	TE	Abruzzi	5	340
ROSETO VALFORTORE	FG	Puglia	3	395
ROSE	CS	Calabria	5	430
ROSIGNANO MARITTIMO	LI	Toscana	28	266
ROSIGNANO MONFERRATO	AL	Piemon2	7	46
ROSOLINA	RO	Veneto1	22	169
ROSOLINI	SR	Sicilia2	19	474
ROSORA	AN	Marche	8	289
ROSSANA	CN	Piemon2	2	41
ROSSANO VENETO	VI	Veneto1	9	156
ROSSANO	CS	Calabria	4	429
ROSSA	VC	Piemon2	12	51
ROSSIGLIONE	GE	Liguria	5	204
ROSTA	TO	Piemon1	18	34
ROTA D'IMAGNA	BG	Lombar2	23	109
ROTA GRECA	CS	Calabria	2	427
ROTELLA	AP	Marche	1	282
ROTELLO	CB	Molise	3	352
ROTONDA	PZ	Basilicata	5	422
ROTONDELLA	MT	Basilicata	4	421
ROTONDI	AV	Campan2	12	381
ROTOFRENO	PC	Emilia	32	244
ROTZO	VI	Veneto1	10	157
ROURE	TO	Piemon1	19	35
ROVAGNATE	LC	Lombar2	15	101
ROVASENDA	VC	Piemon2	11	50
ROVATO	BS	Lombar2	30	116
ROVEGNO	GE	Liguria	11	210
ROVELLASCA	CO	Lombar2	11	97
ROVELLO PORRO	CO	Lombar2	7	93
ROVERBELLA	MN	Lombar3	9	130
ROVERCHIARA	VR	Veneto1	7	154
ROVERÈ DELLA LUNA	TN	Trentino	7	142
ROVERÈ VERONESE	VR	Veneto1	4	151
ROVEREDO DI GUÀ	VR	Veneto1	5	152
ROVEREDO IN PIANO	PN	Friuli	9	195

Comuni e aree sub-comunali	Prov.	Circ.	Coll.	Pag.	Comuni e aree sub-comunali	Prov.	Circ.	Coll.	Pag.
ROVERETO	TN	Trentino	6	141	SALASCO	VC	Piemon2	11	50
ROVESCALA	PV	Lombar3	4	125	SALASSA	TO	Piemon1	17	33
ROVETTA	BG	Lombar2	20	106	SALBERTRAND	TO	Piemon1	18	34
ROVIANO	RM	Lazio1	28	314	SALCEDO	VI	Veneto1	10	157
ROVIGO	RO	Veneto1	21	168	SALCITO	CB	Molise	2	351
ROVITO	CS	Calabria	5	430	SALE DELLE LANGHE	CN	Piemon2	3	42
ROVOLON	PD	Veneto1	18	165	SALE MARASINO	BS	Lombar2	32	118
ROZZANO	MI	Lombar1	12	69	SALE SAN GIOVANNI	CN	Piemon2	3	42
RO	FE	Emilia	10	226	SALEMI	TP	Sicilia1	2	446
RUBANO	PD	Veneto1	14	161	SALENTO	SA	Campan2	22	390
RUBIANA	TO	Piemon1	18	34	SALERANO CANAVESE	TO	Piemon1	9	26
RUBIERA	RE	Emilia	24	237	SALERANO SUL LAMBRO	LO	Lombar3	5	126
RUDA	UD	Friuli	4	190	SALETTA	PD	Veneto1	16	163
RUDIANO	BS	Lombar2	29	115	SALE	AL	Piemon2	9	48
RUEGLIO	TO	Piemon1	9	26	SALGAREDA	TV	Veneto2	11	180
RUFFANO	LE	Puglia	9	400	SALI VERCELLESE	VC	Piemon2	11	50
RUFFIA	CN	Piemon2	2	41	SALICE SALENTO	LE	Puglia	8	399
RUFFRÈ	TN	Trentino	7	142	SALICETO	CN	Piemon2	3	42
RUFINA	FI	Toscana	6	250	SALISANO	RI	Lazio2	3	324
RUINAS	OR	Sardegna	8	487	SALIZZOLE	VR	Veneto1	6	153
RUINO	PV	Lombar3	4	125	SALLE	PE	Abruzzi	3	338
RUMO	TN	Trentino	7	142	SALMOUR	CN	Piemon2	3	42
RUOTI	PZ	Basilicata	1	418	SALÒ	BS	Lombar2	27	113
RUSSI	RA	Emilia	7	223	SALORNO	BZ	Trentino	2	137
RUTIGLIANO	BA	Puglia	30	412	SALSOMAGGIORE TERME	PR	Emilia	30	242
RUTINO	SA	Campan2	20	388	SALTARA	PS	Marche	12	293
RUVIANO	CE	Campan2	7	376	SALTRIO	VA	Lombar2	2	89
RUVO DEL MONTE	PZ	Basilicata	2	419	SALUDECIO	RN	Emilia	2	219
RUVO DI PUGLIA	BA	Puglia	24	409	SALUGGIA	VC	Piemon2	11	50
SA (C.U.P. 1)	SA	Campan2	14	383	SALUSSOLA	BI	Piemon2	13	52
SA (C.U.P. 2)	SA	Campan2	15	384	SALUZZO	CN	Piemon2	2	41
SA (C.U.P. 3)	SA	Campan2	14	383	SALVE	LE	Puglia	9	400
SA (C.U.P. 4)	SA	Campan2	14	383	SALVIROLA	CR	Lombar3	7	128
SABAUDIA	LT	Lazio2	10	330	SALVITELLE	SA	Campan2	21	389
SABBIA	VC	Piemon2	12	51	SALZA DI PINEROLO	TO	Piemon1	19	35
SABBIO CHIESE	BS	Lombar2	26	112	SALZA IRPINA	AV	Campan2	11	380
SABBIONETA	MN	Lombar3	10	131	SALZANO	VE	Veneto2	4	175
SACCOLONGO	PD	Veneto1	18	165	SAMARATE	VA	Lombar2	6	92
SACCO	SA	Campan2	21	389	SAMASSI	CA	Sardegna	13	491
SACILE	PN	Friuli	9	195	SAMATZAI	CA	Sardegna	13	491
SACROFANO	RM	Lazio1	26	312	SAMBUCA DI SICILIA	AG	Sicilia1	20	457
SADALI	NU	Sardegna	6	485	SAMBUCA PISTOIESE	PT	Toscana	11	253
SAGAMA	NU	Sardegna	7	486	SAMBUCCI	RM	Lazio1	28	314
SAGLIANO MICCA	BI	Piemon2	13	52	SAMBUCO	CN	Piemon2	4	43
SAGRADO	GO	Friuli	3	189	SAMMICHELE DI BARI	BA	Puglia	29	412
SAGRON MIS	TN	Trentino	8	143	SAMOLACO	SO	Lombar2	12	98
SAINT-CHRISTOPHE	AO	Aosta	1	16	SAMONE	TN	Trentino	8	143
SAINT-DENIS	AO	Aosta	1	16	SAMONE	TO	Piemon1	9	26
SAINT-MARCEL	AO	Aosta	1	16	SAMO	RC	Calabria	14	439
SAINT-NICOLAS	AO	Aosta	1	16	SAMPEYRE	CN	Piemon2	2	41
SAINT-OYEN	AO	Aosta	1	16	SAMUGHEO	OR	Sardegna	7	486
SAINT-PIERRE	AO	Aosta	1	16	SAN BARTOLOMEO AL MARE	IM	Campan2	2	201
SAINT-RHEMY-EN-BOSSSES	AO	Aosta	1	16	SAN BARTOLOMEO IN GALDO	BN	Campan2	10	379
SAINT-VINCENT	AO	Aosta	1	16	SAN BARTOLOMEO VAL CAVARGNA	CO	Lombar2	12	98
SALA BAGANZA	PR	Emilia	29	241	SAN BASILE	CS	Calabria	2	427
SALA BIELLESE	BI	Piemon2	13	52	SAN BASILIO	CA	Sardegna	13	491
SALA BOLOGNESE	BO	Emilia	18	232	SAN BASSANO	CR	Lombar3	7	128
SALA COMACINA	CO	Lombar2	12	98	SAN BELLINO	RO	Veneto1	21	168
SALA CONSILINA	SA	Campan2	21	389	SAN BENEDETTO BELBO	CN	Piemon2	3	42
SALA MONFERRATO	AL	Piemon2	7	46	SAN BENEDETTO DEI MARSÌ	AQ	Abruzzi	2	337
SALANDRA	MT	Basilicata	3	420	SAN BENEDETTO DEL TRONTO	AP	Marche	2	283
SALAPARUTA	TP	Sicilia1	4	447	SAN BENEDETTO IN PERILLIS	AQ	Abruzzi	1	336
SALARA	RO	Veneto1	21	168	SAN BENEDETTO PO	MN	Lombar3	11	132

Comuni e aree sub-comunali	Prov.	Circ.	Coll.	Pag.
SAN BENEDETTO ULLANO.	CS	Calabria	2	427
SAN BENEDETTO VAL DI SAMBRO.	BO	Emilia	16	230
SAN BENIGNO CANAVESE.	TO	Piemon1	10	27
SAN BERNARDINO VERBANO.	VB	Piemon2	17	56
SAN BIAGIO DELLA CIMA.	IM	Liguria	1	200
SAN BIAGIO DI CALLALTA.	TV	Veneto2	11	180
SAN BIAGIO PLATANI.	AG	Sicilia1	19	456
SAN BIAGIO SARACINISCO.	FR	Lazio2	6	327
SAN BIASE.	CB	Molise	2	351
SAN BONIFACIO.	VR	Veneto1	5	152
SAN BUONO.	CH	Abruzzi	9	344
SAN CALOGERO.	VV	Calabria	11	436
SAN CANDIDO.	BZ	Trentino	4	139
SAN CANZIAN D'ISONZO.	GO	Friuli	3	189
SAN CARLO CANAVESE.	TO	Piemon1	16	32
SAN CASCIANO DEI BAGNI.	SI	Toscana	15	256
SAN CASCIANO IN VAL DI PESA.	FI	Toscana	8	251
SAN CASSIANO.	LE	Puglia	10	401
SAN CATALDO.	CL	Sicilia1	16	454
SAN CESAREO.	RM	Lazio1	30	316
SAN CESARIO DI LECCE.	LE	Puglia	7	399
SAN CESARIO SUL PANARO.	MO	Emilia	21	234
SAN CHIRICO NUOVO.	PZ	Basilicata	1	418
SAN CHIRICO RAPARO.	PZ	Basilicata	5	422
SAN CIPIRELLO.	PA	Sicilia1	8	450
SAN CIPRIANO D'AVERSA.	CE	Campan2	4	373
SAN CIPRIANO PICENTINO.	SA	Campan2	15	384
SAN CIPRIANO PO.	PV	Lombar3	4	125
SAN CLEMENTE.	RN	Emilia	2	219
SAN COLOMBANO AL LAMBRO.	MI	Lombar1	31	83
SAN COLOMBANO BELMONTE.	TO	Piemon1	17	33
SAN COLOMBANO CERTENOLI.	GE	Liguria	12	211
SAN CONO.	CT	Sicilia2	15	472
SAN COSMO ALBANESE.	CS	Calabria	3	428
SAN COSTANTINO ALBANESE.	PZ	Basilicata	4	421
SAN COSTANTINO CALABRO.	PV	Calabria	11	436
SAN COSTANZO.	SS	Marche	12	293
SAN CRISTOFORO.	AL	Piemon2	10	49
SAN DAMIANO AL COLLE.	PV	Lombar3	4	125
SAN DAMIANO D'ASTI.	AT	Piemon2	5	44
SAN DAMIANO MACRA.	CN	Piemon2	2	41
SAN DANIELE DEL FRIULI.	UD	Friuli	8	194
SAN DANIELE PO.	CR	Lombar3	8	129
SAN DEMETRIO CORONE.	CS	Calabria	3	428
SAN DEMETRIO NÈ VESTINI.	AQ	Abruzzi	1	336
SAN DIDERO.	TO	Piemon1	18	34
SAN DONÀ DI PIAVE.	VE	Veneto2	6	176
SAN DONACI.	BR	Puglia	33	414
SAN DONATO DI LECCE.	LE	Puglia	13	403
SAN DONATO DI NINEA.	CS	Calabria	2	427
SAN DONATO MILANESE.	MI	Lombar1	31	83
SAN DONATO VAL DI COMINO.	FR	Lazio2	6	327
SAN DORLIGO DELLA VALLE.	TS	Friuli	2	188
SAN FEDELE INTELVI.	CO	Lombar2	8	94
SAN FELE.	PZ	Basilicata	2	419
SAN FELICE A CANCELLO.	CE	Campan2	2	372
SAN FELICE CIRCEO.	LT	Lazio2	10	330
SAN FELICE DEL BENACO.	BS	Lombar2	27	113
SAN FELICE DEL MOLISE.	CB	Molise	3	352
SAN FELICE SUL PANARO.	MO	Emilia	21	234
SAN FERDINANDO DI PUGLIA.	FG	Puglia	6	398
SAN FERDINANDO.	RC	Calabria	17	442
SAN FERMO DELLA BATTAGLIA.	CO	Lombar2	11	97

Comuni e aree sub-comunali	Prov.	Circ.	Coll.	Pag.
SAN FILIPPO DEL MELA.	ME	Sicilia2	4	464
SAN FILI.	CS	Calabria	5	430
SAN FIORANO.	LO	Lombar3	6	127
SAN FIOR.	TV	Veneto2	12	181
SAN FLORIANO DEL COLLIO.	GO	Friuli	3	189
SAN FLORO.	CZ	Calabria	8	433
SAN FRANCESCO AL CAMPO.	TO	Piemon1	16	32
SAN FRATELLO.	ME	Sicilia2	6	466
SAN GAVINO MONREALE.	CA	Sardegna	9	488
SAN GEMINI.	TR	Umbria	7	278
SAN GENESIO ATESINO.	BZ	Trentino	2	137
SAN GENESIO ED UNITI.	PV	Lombar3	1	122
SAN GENNARO VESUVIANO.	NA	Campan1	19	365
SAN GERMANO CHISONE.	TO	Piemon1	19	35
SAN GERMANO DEI BERICI.	VI	Veneto1	11	158
SAN GERMANO VERCELLESE.	VC	Piemon2	11	50
SAN GERVASIO BRESCIANO.	BS	Lombar2	28	114
SAN GIACOMO DEGLI SCHIAVONI.	CB	Molise	3	352
SAN GIACOMO DELLE SEGNATE.	MN	Lombar3	11	132
SAN GIACOMO FILIPPO.	SO	Lombar2	12	98
SAN GIACOMO VERCELLESE.	VC	Piemon2	11	50
SAN GILLIO.	TO	Piemon1	17	33
SAN GIMIGNANO.	SI	Toscana	16	257
SAN GINESIO.	MC	Marche	4	285
SAN GIORGIO A CREMANO.	NA	Campan1	25	368
SAN GIORGIO A LIRI.	FR	Lazio2	7	328
SAN GIORGIO ALBANESE.	CS	Calabria	3	428
SAN GIORGIO CANAVESE.	TO	Piemon1	9	26
SAN GIORGIO DEL SANNIO.	BN	Campan2	10	379
SAN GIORGIO DELLA RICHINVELDA.	PN	Friuli	9	195
SAN GIORGIO DELLE PERTICHE.	PV	Veneto1	20	167
SAN GIORGIO DI LOMELLINA.	PD	Lombar3	3	124
SAN GIORGIO DI MANTOVA.	MN	Lombar3	10	131
SAN GIORGIO DI NOGARO.	UD	Friuli	4	190
SAN GIORGIO DI PESARO.	PS	Marche	12	293
SAN GIORGIO DI PIANO.	BO	Emilia	18	232
SAN GIORGIO IN BOSCO.	PD	Veneto1	19	166
SAN GIORGIO IONICO.	TA	Puglia	17	406
SAN GIORGIO LA MOLARA.	BN	Campan2	10	379
SAN GIORGIO LUCANO.	MT	Basilicata	4	421
SAN GIORGIO MONFERRATO.	AL	Piemon2	7	46
SAN GIORGIO MORGETO.	RC	Calabria	17	442
SAN GIORGIO PIACENTINO.	PC	Emilia	31	243
SAN GIORGIO SCARAMPI.	AT	Piemon2	5	44
SAN GIORGIO SU LEGNANO.	MI	Lombar1	16	73
SAN GIORIO DI SUSA.	TO	Piemon1	18	34
SAN GIOVANNI A PIRO.	SA	Campan2	22	390
SAN GIOVANNI AL NATISONE.	UD	Friuli	7	193
SAN GIOVANNI BIANCO.	BG	Lombar2	23	109
SAN GIOVANNI D'ASSO.	SI	Toscana	18	259
SAN GIOVANNI DEL DOSSO.	MN	Lombar3	11	132
SAN GIOVANNI DI GERACE.	RC	Calabria	13	438
SAN GIOVANNI GEMINI.	AG	Sicilia1	19	456
SAN GIOVANNI ILARIONE.	VR	Veneto1	4	151
SAN GIOVANNI IN CROCE.	CR	Lombar3	8	129
SAN GIOVANNI IN FIORE.	CS	Calabria	4	429
SAN GIOVANNI IN GALDO.	CB	Molise	2	351
SAN GIOVANNI IN MARIGNANO.	RN	Emilia	2	219
SAN GIOVANNI IN PERSICETO.	BO	Emilia	18	232
SAN GIOVANNI INCARICO.	FR	Lazio2	7	328
SAN GIOVANNI LA PUNTA.	CT	Sicilia2	11	470
SAN GIOVANNI LIPIONI.	CH	Abruzzi	9	344
SAN GIOVANNI LUPATOTO.	VR	Veneto1	5	152

Comuni e aree sub-comunali	Prov.	Circ.	Coll.	Pag.	Comuni e aree sub-comunali	Prov.	Circ.	Coll.	Pag.
SAN GIOVANNI ROTONDO.	FG	Puglia	2	394	SAN MARTINO IN RIO.	RE	Emilia	24	237
SAN GIOVANNI SUERGIU.	CA	Sardegna	10	489	SAN MARTINO IN STRADA.	LO	Lombar3	5	126
SAN GIOVANNI TEATINO.	CH	Abruzzi	6	341	SAN MARTINO SANNITA.	BN	Campan2	10	379
SAN GIOVANNI VALDARNO.	AR	Toscana	13	254	SAN MARTINO SICCOMARIO.	PV	Lombar3	3	124
SAN GIULIANO DEL SANNIO.	CB	Molise	2	351	SAN MARTINO SULLA MARRUCINA. CH	CH	Abruzzi	8	343
SAN GIULIANO DI PUGLIA.	CB	Molise	3	352	SAN MARTINO VALLE CAUDINA.	AV	Campan2	12	381
SAN GIULIANO MILANESE.	MI	Lombar1	31	83	SAN MARZANO DI SAN GIUSEPPE.	TA	Puglia	16	405
SAN GIULIANO TERME.	PI	Toscana	24	263	SAN MARZANO OLIVETO.	AT	Piemon2	5	44
SAN GIUSEPPE JATO.	PA	Sicilia1	8	450	SAN MARZANO SUL SARNO.	SA	Campan2	18	386
SAN GIUSEPPE VESUVIANO.	NA	Campan1	19	365	SAN MASSIMO.	CB	Molise	1	350
SAN GIUSTINO.	PG	Umbria	3	274	SAN MAURIZIO CANAVESE.	TO	Piemon1	16	32
SAN GIUSTO CANAVESE.	TO	Piemon1	9	26	SAN MAURIZIO D'OPAGLIO.	NO	Piemon2	16	55
SAN GODENZO.	FI	Toscana	6	250	SAN MAURO CASTELVERDE.	PA	Sicilia1	5	448
SAN GREGORIO D'IPPONA.	VV	Calabria	11	436	SAN MAURO CILENTO.	SA	Campan2	22	390
SAN GREGORIO DA SASSOLA.	RM	Lazio1	28	314	SAN MAURO DI SALINE.	VR	Veneto1	4	151
SAN GREGORIO DI CATANIA.	CT	Sicilia2	11	470	SAN MAURO FORTE.	MT	Basilicata	3	420
SAN GREGORIO MAGNO.	SA	Campan2	21	389	SAN MAURO LA BRUCA.	SA	Campan2	22	390
SAN GREGORIO MATESE.	CE	Campan2	7	376	SAN MAURO MARCHESATO.	KR	Calabria	9	434
SAN GREGORIO NELLE ALPI.	BL	Veneto2	14	183	SAN MAURO PASCOLI.	FO	Emilia	5	221
SAN LAZZARO DI SAVENA.	BO	Emilia	19	233	SAN MAURO TORINESE.	TO	Piemon1	11	28
SAN LEONARDO IN PASSIRIA.	BZ	Trentino	3	138	SAN MICHELE AL TAGLIAMENTO.	VE	Veneto2	7	177
SAN LEONARDO.	UD	Friuli	8	194	SAN MICHELE ALL'ADIGE.	TN	Trentino	7	142
SAN LEO.	PS	Marche	11	292	SAN MICHELE DI GANZARIA.	CT	Sicilia2	15	472
SAN LEUCIO DEL SANNIO.	BN	Campan2	8	377	SAN MICHELE DI SERINO.	AV	Campan2	12	381
SAN LORENZELLO.	BN	Campan2	9	378	SAN MICHELE MONDOVI.	CN	Piemon2	3	42
SAN LORENZO AL MARE.	IM	Liguria	2	201	SAN MICHELE SALENTINO.	BR	Puglia	34	414
SAN LORENZO BELLIZZI.	CS	Calabria	3	428	SAN MINIATO.	PI	Toscana	26	265
SAN LORENZO DEL VALLO.	CS	Calabria	3	428	SAN NAZARIO.	VI	Veneto1	9	156
SAN LORENZO DI SEBATO.	BZ	Trentino	4	139	SAN NAZZARO SESIA.	NO	Piemon2	14	53
SAN LORENZO IN BANALE.	TN	Trentino	7	142	SAN NAZZARO VAL CAVARGNA.	CO	Lombar2	12	98
SAN LORENZO IN CAMPO.	PS	Marche	11	292	SAN NAZZARO.	BN	Campan2	10	379
SAN LORENZO ISONTINO.	GO	Friuli	3	189	SAN NICOLA ARCELLA.	CS	Calabria	1	426
SAN LORENZO MAGGIORE.	BN	Campan2	9	378	SAN NICOLA BARONIA.	AV	Campan2	13	382
SAN LORENZO NUOVO.	VT	Lazio2	2	323	SAN NICOLA DA CRISSA.	VV	Calabria	12	437
SAN LORENZO.	RC	Calabria	14	439	SAN NICOLA DELL'ALTO.	KR	Calabria	10	435
SAN LUCA.	RC	Calabria	14	439	SAN NICOLA LA STRADA.	CE	Campan2	1	372
SAN LUCIDO.	CS	Calabria	1	426	SAN NICOLA MANFREDI.	BN	Campan2	8	377
SAN LUPO.	BN	Campan2	9	378	SAN NICOLÒ D'ARCIDANO.	OR	Sardegna	8	487
SAN MANGO D'AQUINO.	CZ	Calabria	7	432	SAN NICOLÒ DI COMELICO.	BL	Veneto2	13	182
SAN MANGO PIEMONTE.	SA	Campan2	15	384	SAN NICOLÒ GERREI.	CA	Sardegna	13	491
SAN MANGO SUL CALORE.	AV	Campan2	11	380	SAN PANCRAZIO SALENTINO.	BR	Puglia	33	414
SAN MARCELLINO.	CE	Campan2	4	373	SAN PANCRAZIO.	BZ	Trentino	3	138
SAN MARCELLO PISTOIESE.	PT	Toscana	11	253	SAN PAOLO ALBANESE.	PZ	Basilicata	4	421
SAN MARCELLO.	AN	Marche	8	289	SAN PAOLO BEL SITO.	NA	Campan1	19	365
SAN MARCO ARGENTANO.	CS	Calabria	2	427	SAN PAOLO CERVO.	BI	Piemon2	13	52
SAN MARCO D'ALUNZIO.	ME	Sicilia2	6	466	SAN PAOLO D'ARGON.	BG	Lombar2	17	103
SAN MARCO DEI CAVOTI.	BN	Campan2	10	379	SAN PAOLO DI CIVITATE.	FG	Puglia	1	394
SAN MARCO EVANGELISTA.	CE	Campan2	2	372	SAN PAOLO DI JESI.	AN	Marche	8	289
SAN MARCO IN LAMIS.	FG	Puglia	2	394	SAN PAOLO SOLBRITO.	AT	Piemon2	5	44
SAN MARCO LA CATOLA.	FG	Puglia	3	395	SAN PAOLO.	BS	Lombar2	29	115
SAN MARTINO AL TAGLIAMENTO.	PN	Friuli	10	196	SAN PELLEGRINO TERME.	BG	Lombar2	23	109
SAN MARTINO ALFIERI.	AT	Piemon2	5	44	SAN PIER D'ISONZO.	GO	Friuli	3	189
SAN MARTINO BUON ALBERGO.	VR	Veneto1	4	151	SAN PIER NICETO.	ME	Sicilia2	4	464
SAN MARTINO CANAVESE.	TO	Piemon1	9	26	SAN PIERO A SIEVE.	FI	Toscana	6	250
SAN MARTINO D'AGRI.	PZ	Basilicata	5	422	SAN PIERO PATTI.	ME	Sicilia2	3	463
SAN MARTINO DALL'ARGINE.	MN	Lombar3	10	131	SAN PIETRO A MAIDA.	CZ	Calabria	7	432
SAN MARTINO DEL LAGO.	CR	Lombar3	8	129	SAN PIETRO AL NATISONE.	UD	Friuli	8	194
SAN MARTINO DI FINITA.	CS	Calabria	2	427	SAN PIETRO AL TANAGRO.	SA	Campan2	21	389
SAN MARTINO DI LUPARI.	PD	Veneto1	19	166	SAN PIETRO APOSTOLO.	CZ	Calabria	9	434
SAN MARTINO DI VENEZZE.	RO	Veneto1	22	169	SAN PIETRO AVELLANA.	IS	Molise	1	350
SAN MARTINO IN BADIA.	BZ	Trentino	2	137	SAN PIETRO CLARENZA.	CT	Sicilia2	11	470
SAN MARTINO IN PASSIRIA.	BZ	Trentino	3	138	SAN PIETRO DI CADORE.	BL	Veneto2	13	182
SAN MARTINO IN PENSILIS.	CB	Molise	3	352	SAN PIETRO DI CARIDÀ.	RC	Calabria	13	438

Comuni e aree sub-comunali	Prov.	Circ.	Coll.	Pag.
SAN PIETRO DI FELETTO.	TV	Veneto2	9	178
SAN PIETRO DI MORUBIO.	VR	Veneto1	7	154
SAN PIETRO IN AMANTEA.	CS	Calabria	1	426
SAN PIETRO IN CARIANO.	VR	Veneto1	4	151
SAN PIETRO IN CASALE.	BO	Emilia	18	232
SAN PIETRO IN CERRO.	PC	Emilia	32	244
SAN PIETRO IN GUARANO.	CS	Calabria	5	430
SAN PIETRO IN GU.	PD	Veneto1	19	166
SAN PIETRO IN LAMA.	LE	Puglia	8	399
SAN PIETRO INFINE.	CE	Campan2	6	375
SAN PIETRO MOSEZZO.	NO	Piemon2	14	53
SAN PIETRO MUSSOLINO.	VI	Veneto1	11	158
SAN PIETRO VAL LEMINA.	TO	Piemon1	19	35
SAN PIETRO VERNOTICO.	BR	Puglia	32	413
SAN PIETRO VIMINARIO.	PQ	Veneto1	16	163
SAN PIO DELLE CAMERE.	AQ	Abruzzi	1	336
SAN POLO D'ENZA.	RE	Emilia	27	239
SAN POLO DEI CAVALIERI.	RM	Lazio1	28	314
SAN POLO DI PIAVE.	TV	Veneto2	12	181
SAN POLO MATESE.	CB	Molise	1	350
SAN PONSÒ.	TO	Piemon1	17	33
SAN POSSIDONIO.	MO	Emilia	21	234
SAN POTITO SANNITICO.	CE	Campan2	7	376
SAN POTITO ULTRA.	AV	Campan2	11	380
SAN PRISCO.	CE	Campan2	5	374
SAN PROCOPIO.	RC	Calabria	16	441
SAN PROSPERO.	MO	Emilia	21	234
SAN QUIRICO D'ORCIA.	SI	Toscana	18	259
SAN QUIRINO.	PN	Friuli	9	195
SAN RAFFAELE CIMENA.	TO	Piemon1	10	27
SAN REMO.	IM	Liguria	1	200
SAN ROBERTO.	RC	Calabria	16	441
SAN ROCCO AL PORTO.	LO	Lombar3	5	126
SAN ROMANO IN GARFAGNANA.	LU	Toscana	25	264
SAN RUFO.	SA	Campan2	21	389
SAN SALVATORE DI FITALIA.	ME	Sicilia2	3	463
SAN SALVATORE MONFERRATO.	AL	Piemon2	7	46
SAN SALVATORE TELESINO.	BN	Campan2	9	378
SAN SALVO.	CH	Abruzzi	9	344
SAN SEBASTIANO AL VESUVIO.	NA	Campan1	25	368
SAN SEBASTIANO CURONE.	AL	Piemon2	9	48
SAN SEBASTIANO DA PO.	TO	Piemon1	10	27
SAN SECONDO DI PINEROLO.	TO	Piemon1	19	35
SAN SECONDO PARMENSE.	PR	Emilia	30	242
SAN SEVERINO LUCANO.	PZ	Basilicata	4	421
SAN SEVERINO MARCHE.	MC	Marche	6	287
SAN SEVERO.	FG	Puglia	1	394
SAN SOSSIO BARONIA.	AV	Campan2	13	382
SAN SOSTENE.	CZ	Calabria	12	437
SAN SOSTI.	CS	Calabria	2	427
SAN SPERATE.	CA	Sardegna	13	491
SAN TAMMARO.	CE	Campan2	5	374
SAN TEODORO.	ME	Sicilia2	3	463
SAN TEODORO.	NU	Sardegna	5	484
SAN TOMASO AGORDINO.	BL	Veneto2	14	183
SAN VALENTINO IN ABRUZZO CITE- RIORE.	PE	Abruzzi	3	338
SAN VALENTINO TORIO.	SA	Campan2	18	386
SAN VENANZO.	TR	Umbria	7	278
SAN VENDEMIANO.	TV	Veneto2	12	181
SAN VERO MILIS.	OR	Sardegna	7	486
SAN VINCENZO LA COSTA.	CS	Calabria	5	430
SAN VINCENZO VALLE ROVETO.	AQ	Abruzzi	2	337

Comuni e aree sub-comunali	Prov.	Circ.	Coll.	Pag.
SAN VINCENZO.	LI	Toscana	29	267
SAN VITALIANO.	NA	Campan1	18	364
SAN VITO AL TAGLIAMENTO.	PN	Friuli	10	196
SAN VITO AL TORRE.	UD	Friuli	4	190
SAN VITO CHIETINO.	CH	Abruzzi	7	342
SAN VITO DEI NORMANNI.	BR	Puglia	33	414
SAN VITO DI CADORE.	BL	Veneto2	13	182
SAN VITO DI FAGAGNA.	UD	Friuli	8	194
SAN VITO DI LEGUZZANO.	VI	Veneto1	12	159
SAN VITO LO CAPO.	TP	Sicilia1	4	447
SAN VITO ROMANO.	RM	Lazio1	28	314
SAN VITO SULLO IONIO.	CZ	Calabria	12	437
SAN VITO.	CA	Sardegna	13	491
SAN VITTORE DEL LAZIO.	FR	Lazio2	7	328
SAN VITTORE OLONA.	MI	Lombar1	16	73
SAN ZENO DI MONTAGNA.	VR	Veneto1	3	150
SAN ZENO NAVIGLIO.	BS	Lombar2	24	119
SAN ZENONE AL LAMBRO.	MI	Lombar1	31	83
SAN ZENONE AL PO.	PV	Lombar3	4	125
SAN ZENONE DEGLI EZZELINI.	TV	Veneto2	15	184
SANARICA.	LE	Puglia	10	401
SANDIGLIANO.	BI	Piemon2	13	52
SANDRIGO.	VI	Veneto1	13	160
SANFRÈ.	CN	Piemon2	1	40
SANFRONT.	CN	Piemon2	2	41
SANGANO.	TO	Piemon1	18	34
SANGIANO.	VA	Lombar2	4	91
SANGINETO.	CS	Calabria	1	426
SANGUINETTO.	VR	Veneto1	7	154
SANLURI.	CA	Sardegna	13	491
SANNAZZARO DÈBURGONDI.	PV	Lombar3	3	124
SANNICANDRO DI BARI.	BA	Puglia	28	411
SANNICANDRO GARGANICO.	FG	Puglia	2	394
SANNICOLA.	LE	Puglia	12	402
SANSEPOLCRO.	AR	Toscana	14	255
SANT'AMBONDIO.	CO	Lombar2	12	98
SANT'AGAPITO.	IS	Molise	1	350
SANT'AGATA BOLOGNESE.	BO	Emilia	18	232
SANT'AGATA DÈ GOTI.	BN	Campan2	9	378
SANT'AGATA DEL BIANCO.	RC	Calabria	14	439
SANT'AGATA DI ESARO.	CS	Calabria	2	427
SANT'AGATA DI MILITELLO.	ME	Sicilia2	6	466
SANT'AGATA DI PUGLIA.	FG	Puglia	5	397
SANT'AGATA FELTRIA.	PS	Marche	11	292
SANT'AGATA FOSSILI.	AL	Piemon2	9	48
SANT'AGATA LI BATTIATI.	CT	Sicilia2	11	470
SANT'AGATA SUL SANTERNO.	RA	Emilia	8	224
SANT'AGNELLO.	NA	Campan1	22	366
SANT'AGOSTINO.	FE	Emilia	11	227
SANT'ALBANO STURA.	CN	Piemon2	3	42
SANT'ALESSIO CON VIALONE.	PV	Lombar3	1	122
SANT'ALESSIO IN ASPROMONTE.	RC	Calabria	16	441
SANT'ALESSIO SICULO.	ME	Sicilia2	3	463
SANT'ALFIO.	CT	Sicilia2	9	468
SANT'AMBROGIO DI TORINO.	TO	Piemon1	18	34
SANT'AMBROGIO DI VALPOLICELLA	VR	Veneto1	3	150
SANT'AMBROGIO SUL GARIGLIANO.	FR	Lazio2	7	328
SANT'ANASTASIA.	NA	Campan1	17	364
SANT'ANATOLIA DI NARCO.	PG	Umbria	5	276
SANT'ANDREA APOSTOLO DELLO IONIÒ.	CZ	Calabria	12	437
SANT'ANDREA DEL GARIGLIANO.	FR	Lazio2	7	328
SANT'ANDREA DI CONZA.	AV	Campan2	13	382

Comuni e aree sub-comunali	Prov.	Circ.	Coll.	Pag.	Comuni e aree sub-comunali	Prov.	Circ.	Coll.	Pag.
SANT'ANDREA FRIUS.	CA	Sardegna	13	491	SANTA CROCE DI MAGLIANO.	CB	Molise	3	352
SANT'ANGELO A CUPOLO.	BN	Campan2	8	377	SANTA CROCE SULL'ARNO.	PI	Toscana	26	265
SANT'ANGELO A FASANELLA.	SA	Campan2	21	389	SANTA DOMENICA TALAO.	CS	Calabria	1	426
SANT'ANGELO A SCALA.	AV	Campan2	11	380	SANTA DOMENICA VITTORIA.	ME	Sicilia2	3	463
SANT'ANGELO ALL'ESCA.	AV	Campan2	13	382	SANTA ELISABETTA.	AG	Sicilia1	18	455
SANT'ANGELO D'ALIFE.	CE	Campan2	7	376	SANTA FIORA.	GR	Toscana	18	259
SANT'ANGELO DEI LOMBARDI.	AV	Campan2	13	382	SANTA FLAVIA.	PA	Sicilia1	7	450
SANT'ANGELO DEL PESCO.	IS	Molise	1	350	SANTA GIULETTA.	PV	Lombar3	4	125
SANT'ANGELO DI BROLO.	ME	Sicilia2	5	465	SANTA GIUSTA.	OR	Sardegna	8	487
SANT'ANGELO DI PIOVE DI SACCO. PD	Veneto1		17	164	SANTA GIUSTINA IN COLLE.	PD	Veneto1	20	167
SANT'ANGELO IN LIZZOLA.	PS	Marche	10	291	SANTA GIUSTINA.	BL	Veneto2	14	183
SANT'ANGELO IN PONTANO.	MC	Marche	4	285	SANTA LUCE.	PI	Toscana	17	258
SANT'ANGELO IN VADO.	PS	Marche	11	292	SANTA LUCIA DEL MELA.	ME	Sicilia2	4	464
SANT'ANGELO LE FRATTE.	PZ	Basilicata	1	418	SANTA LUCIA DI PIAVE.	TV	Veneto2	12	181
SANT'ANGELO LIMOSANO.	CB	Molise	2	351	SANTA LUCIA DI SERINO.	AV	Campan2	12	381
SANT'ANGELO LODIGIANO.	LO	Lombar3	5	126	SANTA MARGHERITA D'ADIGE.	PD	Veneto1	16	163
SANT'ANGELO LOMELLINA.	PV	Lombar3	3	124	SANTA MARGHERITA DI BELICE.	AG	Sicilia1	3	447
SANT'ANGELO MUXARO.	AG	Sicilia1	18	455	SANTA MARGHERITA DI STAFFORA PV		Lombar3	4	125
SANT'ANGELO ROMANO.	RM	Lazio1	27	313	SANTA MARGHERITA LIGURE.	GE	Liguria	11	210
SANT'ANNA ARRESI.	CA	Sardegna	10	489	SANTA MARIA A MONTE.	PI	Toscana	26	265
SANT'ANNA D'ALFAEDO.	VR	Veneto1	4	151	SANTA MARIA A VICO.	CE	Campan2	2	372
SANT'ANTIMO.	NA	Campan1	13	362	SANTA MARIA CAPUA VETERE.	CE	Campan2	5	374
SANT'ANTIOCO.	CA	Sardegna	10	489	SANTA MARIA COGHINAS.	SS	Sardegna	3	482
SANT'ANTONINO DI SUSÀ.	TO	Piemon1	18	34	SANTA MARIA DEL CEDRO.	CS	Calabria	1	426
SANT'ANTONIO ABATE.	NA	Campan1	21	366	SANTA MARIA DEL MOLISE.	IS	Molise	1	350
SANT'ANTONIO DI GALLURA.	SS	Sardegna	4	483	SANTA MARIA DELLA VERSA.	PV	Lombar3	4	125
SANT'APOLLINARE.	FR	Lazio2	7	328	SANTA MARIA DI LICODIA.	CT	Sicilia2	8	467
SANT'ARCANGELO TRIMONTE.	BN	Campan2	10	379	SANTA MARIA DI SALA.	VE	Veneto2	4	175
SANT'ARCANGELO.	PZ	Basilicata	5	422	SANTA MARIA HOÈ.	LC	Lombar2	15	101
SANT'ARPINO.	CE	Campan2	3	373	SANTA MARIA IMBARO.	CH	Abruzzi	7	342
SANT'ARSENIO.	SA	Campan2	21	389	SANTA MARIA LA CARITÀ.	NA	Campan1	21	366
SANT'EGIDIO ALLA VIBRATA.	TE	Abruzzi	4	339	SANTA MARIA LA FOSSA.	CE	Campan2	5	374
SANT'EGIDIO DEL MONTE ALBINO. SA	Campan2		17	386	SANTA MARIA LA LONGA.	UD	Friuli	4	190
SANT'ELENA SANNITA.	IS	Molise	1	350	SANTA MARIA MAGGIORE.	VB	Piemon2	17	56
SANT'ELENA.	PD	Veneto1	16	163	SANTA MARIA NUOVA.	AN	Marche	8	289
SANT'ELIA A PIANISI.	CB	Molise	3	352	SANTA MARIA REZZONICO.	CO	Lombar2	12	98
SANT'ELIA FIUMERAPIDO.	FR	Lazio2	7	328	SANTA MARINA SALINA.	ME	Sicilia2	4	464
SANT'ELPIDIO A MARE.	AP	Marche	3	284	SANTA MARINA.	SA	Campan2	22	390
SANT'EUFEMIA A MAIELLA.	PE	Abruzzi	3	338	SANTA MARINELLA.	RM	Lazio1	25	311
SANT'EUFEMIA D'ASPRMONTE.	RC	Calabria	16	441	SANTA NINFA.	TP	Sicilia1	4	447
SANT'EUSANIO DEL SANGRO.	CH	Abruzzi	7	342	SANTA PAOLINA.	AV	Campan2	11	380
SANT'EUSANIO FORCONESE.	AQ	Abruzzi	1	336	SANTA SEVERINA.	KR	Calabria	9	434
SANT'ILARIO D'ENZA.	RE	Emilia	26	238	SANTA SOFIA D'EPIRO.	CS	Calabria	3	428
SANT'ILARIO DELLO IONIO.	RC	Calabria	14	439	SANTA SOFIA.	FO	Emilia	5	221
SANT'IPPOLITO.	PS	Marche	12	293	SANTA TERESA DI RIVA.	ME	Sicilia2	3	463
SANT'OLCESE.	GE	Liguria	11	210	SANTA TERESA GALLURA.	SS	Sardegna	4	483
SANT'OMERO.	TE	Abruzzi	5	340	SANTA VENERINA.	CT	Sicilia2	10	469
SANT'OMOBONO IMAGNA.	BG	Lombar2	23	109	SANTA VITTORIA D'ALBA.	CN	Piemon2	1	40
SANT'ONOFRIO.	VV	Calabria	11	436	SANTA VITTORIA IN MATENANO.	AP	Marche	1	282
SANT'ORESTE.	RM	Lazio1	26	312	SANTADI.	CA	Sardegna	10	489
SANT'ORSOLA TERME.	TN	Trentino	8	143	SANTARCANGELO DI ROMAGNA.	RN	Emilia	1	218
SANT'URBANO.	PD	Veneto1	16	163	SANTE MARIE.	AQ	Abruzzi	1	336
SANTA BRIGIDA.	BG	Lombar2	23	109	SANTENA.	TO	Piemon1	12	29
SANTA CATERINA ALBANESE.	CS	Calabria	2	427	SANTERAMO IN COLLE.	BA	Puglia	27	411
SANTA CATERINA DELLO IONIO.	CZ	Calabria	12	437	SANTHÌÀ.	VC	Piemon2	11	50
SANTA CATERINA VILLARMOSSA.	CL	Sicilia1	16	454	SANTI COSMA E DAMIANO.	LT	Lazio2	11	331
SANTA CESAREA TERME.	LE	Puglia	10	401	SANTO STEFANO AL MARE.	IM	Liguria	2	201
SANTA CRISTINA D'ASPRMONTE.	RC	Calabria	17	442	SANTO STEFANO BELBO.	CN	Piemon2	5	44
SANTA CRISTINA E BISSONE.	PV	Lombar3	1	122	SANTO STEFANO D'AVETO.	GE	Liguria	12	211
SANTA CRISTINA GELA.	PA	Sicilia1	6	449	SANTO STEFANO DEL SOLE.	AV	Campan2	11	380
SANTA CRISTINA VALGARDENA.	BZ	Trentino	2	137	SANTO STEFANO DI CADORE.	BL	Veneto2	13	182
SANTA CROCE CAMERINA.	RG	Sicilia2	20	474	SANTO STEFANO DI CAMASTRA.	ME	Sicilia2	6	466
SANTA CROCE DEL SANNIO.	BN	Campan2	8	377	SANTO STEFANO DI MAGRA.	SP	Liguria	13	212

Comuni e aree sub-comunali	Prov.	Circ.	Coll.	Pag.	Comuni e aree sub-comunali	Prov.	Circ.	Coll.	Pag.
SANTO STEFANO DI ROGLIANO.	CS	Calabria	6	431	SAVIGNANO SUL PANARO.	MO	Emilia	22	235
SANTO STEFANO DI SESSANIO.	AQ	Abruzzi	1	336	SAVIGNANO SUL RUBICONE.	FO	Emilia	5	221
SANTO STEFANO IN ASPROMONTE. RC	Calabria	16	441	SAVIGNONE.	GE	Liguria	11	210	
SANTO STEFANO LODIGIANO.	LO	Lombar3	6	127	SAVIGNO.	BO	Emilia	17	231
SANTO STEFANO QUISQUINA.	AG	Sicilia1	20	457	SAVIORE DELL'ADAMELLO.	BS	Lombar2	32	118
SANTO STEFANO ROERO.	CN	Piemon2	1	40	SAVOCA.	ME	Sicilia2	3	463
SANTO STEFANO TICINO.	MI	Lombar1	15	72	SAVOGNA D'ISONZO.	GO	Friuli	3	189
SANTO STINO DI LIVENZA.	VE	Veneto2	7	177	SAVOGNA.	UD	Friuli	8	194
SANTOMENNA.	SA	Campan2	21	389	SAVOIA DI LUCANIA.	PZ	Basilicata	1	418
SANTOPADRE.	FR	Lazio2	6	327	SAVOIA.	SV	Liguria	4	203
SANTORSO.	VI	Veneto1	12	159	SCAFATI.	SA	Campan2	17	386
SANTU LUSSURGIU.	OR	Sardegna	7	486	SCAFA.	PE	Abruzzi	8	343
SANZA.	SA	Campan2	21	389	SCAGNELLO.	CN	Piemon2	3	42
SANZENO.	TN	Trentino	7	142	SCALA COELI.	CS	Calabria	4	429
SAONARA.	PD	Veneto1	17	164	SCALA.	SA	Campan2	16	385
SAPONARA.	ME	Sicilia2	4	464	SCALDASOLE.	PV	Lombar3	2	123
SAPPADA.	BL	Veneto2	13	182	SCALEA.	CS	Calabria	1	426
SAPRI.	SA	Campan2	22	390	SCALENGHE.	TO	Piemon1	14	31
SARACENA.	CS	Calabria	2	427	SCALETTA ZANCLEA.	ME	Sicilia2	3	463
SARACINESCO.	RM	Lazio1	28	314	SCAMPITELLA.	AV	Campan2	13	382
SARCEDO.	VI	Veneto1	10	157	SCANDALE.	KR	Calabria	9	434
SARCONI.	PZ	Basilicata	5	422	SCANDELUZZA.	AT	Piemon2	6	45
SARDARA.	CA	Sardegna	9	488	SCANDIANO.	RE	Emilia	27	239
SARDIGLIANO.	AL	Piemon2	10	49	SCANDICCI.	FI	Toscana	4	249
SAREGO.	VI	Veneto1	11	158	SCANDOLARA RAVARA.	CR	Lombar3	8	129
SARENTINO.	BZ	Trentino	2	137	SCANDOLARA RIPA D'OGLIO.	CR	Lombar3	7	128
SAREZZANO.	AL	Piemon2	9	48	SCANDRIGLIA.	RI	Lazio2	3	324
SAREZZO.	BS	Lombar2	31	117	SCANNO.	AQ	Abruzzi	3	338
SARMATO.	PC	Emilia	32	244	SCANO DI MONTIFERRO.	OR	Sardegna	7	486
SARMEDE.	TV	Veneto2	9	178	SCANSANO.	GR	Toscana	19	260
SARNANO.	MC	Marche	4	285	SCANZANO JONICO.	MT	Basilicata	4	421
SARNICO.	BG	Lombar2	21	107	SCANZOROSCIATE.	BG	Lombar2	21	107
SARNONICO.	TN	Trentino	7	142	SCAPOLI.	IS	Molise	1	350
SARNO.	SA	Campan2	18	386	SCARLINO.	GR	Toscana	18	259
SARONNO.	VA	Lombar2	7	93	SCARMAGNO.	TO	Piemon1	9	26
SARRE.	AO	Aosta	1	16	SCARNAFIGI.	CN	Piemon2	2	41
SARROCH.	CA	Sardegna	10	489	SCARPERIA.	FI	Toscana	6	250
SARSINA.	FO	Emilia	5	221	SCENA.	BZ	Trentino	3	138
SARTEANO.	SI	Toscana	15	256	SCERNI.	CH	Abruzzi	9	344
SARTIRANA LOMELLINA.	PV	Lombar3	3	124	SCHEGGIA E PASCELUPO.	PG	Umbria	4	275
SARULE.	NU	Sardegna	7	486	SCHEGGINO.	PG	Umbria	5	276
SARZANA.	SP	Liguria	13	212	SCHIAVI DI ABRUZZO.	CH	Abruzzi	9	344
SASSANO.	SA	Campan2	21	389	SCHIAVON.	VI	Veneto1	10	157
SASSARI.	SS	Sardegna	1	480	SCHIGNANO.	CO	Lombar2	8	94
SASSELLO.	SV	Liguria	4	203	SCHILPARIO.	BG	Lombar2	20	106
SASSETTA.	LI	Toscana	29	267	SCHIO.	VI	Veneto1	12	159
SASSINORO.	BN	Campan2	8	377	SCHIVENOGLIA.	MN	Lombar3	11	132
SASSO DI CASTALDA.	PZ	Basilicata	5	422	SCIACCA.	AG	Sicilia1	20	457
SASSO MARCONI.	BO	Emilia	16	230	SCIARA.	PA	Sicilia1	5	448
SASSOCORVARO.	PS	Marche	11	292	SCICLI.	RG	Sicilia2	19	474
SASSOFELTRIO.	PS	Marche	11	292	SCIDO.	RC	Calabria	17	442
SASSOFERRATO.	AN	Marche	8	289	SCIGLIANO.	CS	Calabria	6	431
SASSUOLO.	MO	Emilia	23	236	SCILLATO.	PA	Sicilia1	5	448
SATRIANO DI LUCANIA.	PZ	Basilicata	5	422	SCILLA.	RC	Calabria	16	441
SATRIANO.	CZ	Calabria	12	437	SCIOLZE.	TO	Piemon1	11	28
SAURIS.	UD	Friuli	6	192	SCISCIANO.	NA	Campan1	17	364
SAUZE D'OULX.	TO	Piemon1	18	34	SCLAFANI BAGNI.	PA	Sicilia1	5	448
SAUZE DI CESANA.	TO	Piemon1	18	34	SCONTRONE.	AQ	Abruzzi	3	338
SAVA.	TA	Puglia	16	405	SCOPA.	VC	Piemon2	12	51
SAVELLI.	KR	Calabria	10	435	SCOPELLO.	VC	Piemon2	12	51
SAVIANO.	NA	Campan1	18	364	SCOPPITO.	AQ	Abruzzi	1	336
SAVIGLIANO.	CN	Piemon2	2	41	SCORDIA.	CT	Sicilia2	21	475
SAVIGNANO IRPINO.	AV	Campan2	10	379	SCORRANO.	LE	Puglia	10	401

Comuni e aree sub-comunali	Prov.	Circ.	Coll.	Pag.	Comuni e aree sub-comunali	Prov.	Circ.	Coll.	Pag.
SCORZÈ	VE	Veneto2	4	175	SERINO	AV	Campan2	12	381
SCURCOLA MARSICANA	AQ	Abruzzi	2	337	SERLE	BS	Lombar2	26	112
SCURRELLE	TN	Trentino	8	143	SERMIDE	MN	Lombar3	11	132
SCURZOLENGO	AT	Piemon2	6	45	SERMONETA	LT	Lazio2	8	329
SEBORGIA	IM	Liguria	1	200	SERNAGLIA DELLA BATTAGLIA	TV	Veneto2	9	178
SECINARO	AQ	Abruzzi	3	338	SERNIO	SO	Lombar2	13	99
SECLÌ	LE	Puglia	12	402	SEROLE	AT	Piemon2	5	44
SECUGNAGO	LO	Lombar3	5	126	SERRA D'AIELLO	CS	Calabria	1	426
SEDEGLIANO	UD	Friuli	7	193	SERRA DÈCONTI	AN	Marche	9	290
SEDICO	BL	Veneto2	14	183	SERRA PEDACE	CS	Calabria	5	430
SEDILO	OR	Sardegna	7	486	SERRA RICCÒ	GE	Liguria	11	210
SEDINI	SS	Sardegna	3	482	SERRA SAN BRUNO	VV	Calabria	12	437
SEDRIANO	MI	Lombar1	14	71	SERRA SAN QUIRICO	AN	Marche	8	289
SEDRINA	BG	Lombar2	23	109	SERRA SANT'ABBONDIO	PS	Marche	11	292
SEFRO	MC	Marche	6	287	SERRACAPRIOLA	FG	Puglia	1	394
SEGARIU	CA	Sardegna	13	491	SERRADIFALCO	CL	Sicilia1	16	454
SEGGIANO	GR	Toscana	18	259	SERRALUNGA D'ALBA	CN	Piemon2	1	40
SEGNI	RM	Lazio1	29	315	SERRALUNGA DI CREA	AL	Piemon2	7	46
SEGNONZANO	TN	Trentino	8	143	SERRAMANNA	CA	Sardegna	13	491
SEGRATE	MI	Lombar1	30	82	SERRAMAZZONI	MO	Emilia	22	235
SEGUSINO	TV	Veneto2	14	183	SERRAMEZZANA	SA	Campan2	22	390
SELARGIUS	CA	Sardegna	14	492	SERRAMONACESCA	PE	Abruzzi	8	343
SELCI	RI	Lazio2	3	324	SERRAPETRONA	MC	Marche	4	285
SELEGAS	CA	Sardegna	13	491	SERRARA FONTANA	NA	Campan1	1	356
SELLANO	PG	Umbria	5	276	SERRASTRETTA	CZ	Calabria	9	434
SELLERO	BS	Lombar2	32	118	SERRATA	RC	Calabria	13	438
SELLIA MARINA	CZ	Calabria	9	434	SERRAVALLE A PO	MN	Lombar3	11	132
SELLIA	CZ	Calabria	9	434	SERRAVALLE DI CHIANTI	MC	Marche	4	285
SELVA DEI MOLINI	BZ	Trentino	4	139	SERRAVALLE LANGHE	CN	Piemon2	1	40
SELVA DI CADORE	BL	Veneto2	14	183	SERRAVALLE PISTOIESE	PT	Toscana	11	253
SELVA DI PROGNO	VR	Veneto1	4	151	SERRAVALLE SCRIVIA	AL	Piemon2	10	49
SELVA DI VAL GARDENA	BZ	Trentino	2	137	SERRAVALLE SESIA	VC	Piemon2	12	51
SELVAZZANO DENTRO	PD	Veneto1	14	161	SERRENTI	CA	Sardegna	13	491
SELVE MARCONE	BI	Piemon2	12	51	SERRE	SA	Campan2	20	388
SELVINO	BG	Lombar2	20	106	SERRI	NU	Sardegna	6	485
SEMESTENE	SS	Sardegna	2	481	SERRONE	FR	Lazio2	5	326
SEMIANA	PV	Lombar3	3	124	SERRUNGARINA	PS	Marche	12	293
SEMINARA	RC	Calabria	16	441	SERSALE	CZ	Calabria	9	434
SEMPRONIANO	GR	Toscana	18	259	SERVIGLIANO	AP	Marche	3	284
SENAGO	MI	Lombar1	20	75	SESSA AURUNCA	CE	Campan2	6	375
SENALE-SAN FELICE	BZ	Trentino	3	138	SESSA CILENTO	SA	Campan2	22	390
SENALES	BZ	Trentino	3	138	SESSAME	AT	Piemon2	5	44
SENEGHE	OR	Sardegna	7	486	SESSANO DEL MOLISE	IS	Molise	1	350
SENERCHIA	AV	Campan2	13	382	SESTA GODANO	SP	Liguria	13	212
SENIGALLIA	AN	Marche	9	290	SESTINO	AR	Toscana	14	255
SENIGA	BS	Lombar2	28	114	SESTO AL REGHENA	PN	Friuli	10	196
SENISE	PZ	Basilicata	4	421	SESTO CALENDE	VA	Lombar2	4	91
SENIS	OR	Sardegna	8	487	SESTO CAMPANO	IS	Molise	1	350
SENNA COMASCO	CO	Lombar2	9	95	SESTO ED UNITI	CR	Lombar3	7	128
SENNA LODIGIANA	LO	Lombar3	5	126	SESTO FIORENTINO	FI	Toscana	5	250
SENNARIOLO	OR	Sardegna	7	486	SESTO SAN GIOVANNI	MI	Lombar1	21	76
SENNORI	SS	Sardegna	3	482	SESTOLA	MO	Emilia	22	235
SENBORÌ	CA	Sardegna	13	491	SESTO	BZ	Trentino	4	139
SEPINO	CB	Molise	2	351	SESTRI LEVANTE	GE	Liguria	12	211
SEPIANA	VB	Piemon2	17	56	SESTRIERE	TO	Piemon1	18	34
SEQUALS	PN	Friuli	6	192	SESTU	CA	Sardegna	11	490
SERAVEZZA	LU	Toscana	22	262	SETTALA	MI	Lombar1	30	82
SERDIANA	CA	Sardegna	13	491	SETTEFRATI	FR	Lazio2	6	327
SEREGNO	MI	Lombar1	24	77	SETTIME	AT	Piemon2	6	45
SEREN DEL GRAPPA	BL	Veneto2	14	183	SETTIMO MILANESE	MI	Lombar1	17	74
SERGNANO	CR	Lombar3	7	128	SETTIMO ROTTARO	TO	Piemon1	9	26
SERiate	BG	Lombar2	17	103	SETTIMO SAN PIETRO	CA	Sardegna	14	492
SERINA	BG	Lombar2	23	109	SETTIMO TORINESE	TO	Piemon1	11	28

Comuni e aree sub-comunali	Prov.	Circ.	Coll.	Pag.
SETTIMO VITTONI.	TO	Piemon1	9	26
SETTINGIANO.	CZ	Calabria	9	434
SETZU.	CA	Sardegna	13	491
SEUI.	NU	Sardegna	6	485
SEULO.	NU	Sardegna	6	485
SEVESO.	MI	Lombar1	23	77
SEZZADIO.	AL	Piemon2	10	49
SEZZE.	LT	Lazio2	9	330
SFRUZ.	TN	Trentino	7	142
SGONICO.	TS	Friuli	2	188
SGURGOLA.	FR	Lazio2	5	326
SIAMAGGIORE.	OR	Sardegna	8	487
SIAMANNA.	OR	Sardegna	8	487
SIANO.	SA	Campan2	18	386
SIAPICCIA.	OR	Sardegna	8	487
SICIGNANO DEGLI ALBURNI.	SA	Campan2	21	389
SICULIANA.	AG	Sicilia1	18	455
SIDDI.	CA	Sardegna	13	491
SIDERNO.	RC	Calabria	13	438
SIENA.	SI	Toscana	16	257
SIGILLO.	PG	Umbria	4	275
SIGNA.	FI	Toscana	4	249
SILANDRO.	BZ	Trentino	3	138
SILANUS.	NU	Sardegna	7	486
SILEA.	TV	Veneto2	11	180
SILIGO.	SS	Sardegna	2	481
SILIQUA.	CA	Sardegna	9	488
SILIUS.	CA	Sardegna	13	491
SILLANO.	LU	Toscana	25	264
SILLAVENGO.	NO	Piemon2	14	53
SILVANO D'ORBA.	AL	Piemon2	10	49
SILVANO PIETRA.	PV	Lombar3	3	124
SILVI.	TE	Abruzzi	11	346
SIMALA.	OR	Sardegna	8	487
SIMAXIS.	OR	Sardegna	8	487
SIMBARIO.	VV	Calabria	12	437
SIMERI CRICHI.	CZ	Calabria	8	433
SINAGRA.	ME	Sicilia2	5	465
SINALUNGA.	SI	Toscana	15	256
SINDIA.	NU	Sardegna	7	486
SINIO.	CN	Piemon2	1	40
SINISCOLA.	NU	Sardegna	5	484
SINI.	OR	Sardegna	8	487
SINNAI.	CA	Sardegna	14	492
SINOPOLI.	RC	Calabria	16	441
SIRACUSA.	SR	Sicilia2	17	473
SIRIGNANO.	AV	Campan2	12	381
SIRIS.	OR	Sardegna	8	487
SIRMIONE.	BS	Lombar2	27	113
SIROLO.	AN	Marche	7	288
SIRONE.	LC	Lombar2	15	101
SIROR.	TN	Trentino	8	143
SIRTORI.	LC	Lombar2	15	101
SISSA.	PR	Emilia	30	242
SIURGUS DONIGALA.	CA	Sardegna	13	491
SIZIANO.	PV	Lombar3	1	122
SIZZANO.	NO	Piemon2	15	54
SLUDERNO.	BZ	Trentino	3	138
SMARANO.	TN	Trentino	7	142
SMERILLO.	AP	Marche	1	282
SOAVE.	VR	Veneto1	4	151
SOCCHIEVE.	UD	Friuli	6	192
SODDI.	OR	Sardegna	7	486

Comuni e aree sub-comunali	Prov.	Circ.	Coll.	Pag.
SOGLIANO AL RUBICONE.	FO	Emilia	5	221
SOGLIANO CAVOUR.	LE	Puglia	13	403
SOGLIO.	AT	Piemon2	6	45
SOIANO DEL LAGO.	BS	Lombar2	27	113
SOLAGNA.	VI	Veneto1	9	156
SOLARINO.	SR	Sicilia2	18	473
SOLAROLO RAINERIO.	CR	Lombar3	8	129
SOLAROLO.	RA	Emilia	7	223
SOLARO.	MI	Lombar1	19	75
SOLARUSSA.	OR	Sardegna	8	487
SOLBIATE ARNO.	VA	Lombar2	3	90
SOLBIATE OLONA.	VA	Lombar2	3	90
SOLBIATE.	CO	Lombar2	11	97
SOLDANO.	IM	Liguria	1	200
SOLEMINIS.	CA	Sardegna	14	492
SOLERO.	AL	Piemon2	8	47
SOLESINO.	PD	Veneto1	16	163
SOLETO.	LE	Puglia	13	403
SOLFERINO.	MN	Lombar3	9	130
SOLIERA.	MO	Emilia	24	237
SOLIGNANO.	PR	Emilia	29	241
SOLOFRA.	AV	Campan2	12	381
SOLOGHELLO.	AL	Piemon2	7	46
SOLOPACA.	BN	Campan2	9	378
SOLTO COLLINA.	BG	Lombar2	21	107
SOLZA.	BG	Lombar2	18	104
SOMAGLIA.	LO	Lombar3	5	126
SOMANO.	CN	Piemon2	1	40
SOMMA LOMBARDO.	VA	Lombar2	5	92
SOMMA VESUVIANA.	NA	Campan1	17	364
SOMMACAMPAGNA.	VR	Veneto1	6	153
SOMMARIVA DEL BOSCO.	CN	Piemon2	1	40
SOMMARIVA PERNO.	CN	Piemon2	1	40
SOMMATINO.	CL	Sicilia1	17	455
SOMMO.	PV	Lombar3	3	124
SONA.	VR	Veneto1	3	150
SONCINO.	CR	Lombar3	7	128
SONDALO.	SO	Lombar2	13	99
SONDRIO.	SO	Lombar2	13	99
SONGAVAZZO.	BG	Lombar2	20	106
SONICO.	BS	Lombar2	32	118
SONNINO.	LT	Lazio2	10	330
SOPRANA.	BI	Piemon2	12	51
SORAGA.	TN	Trentino	8	143
SORAGNA.	PR	Emilia	30	242
SORANO.	GR	Toscana	19	260
SORA.	FR	Lazio2	6	327
SORBO SAN BASILE.	CZ	Calabria	9	434
SORBO SERPICO.	AV	Campan2	11	380
SORBOLO.	PR	Emilia	30	242
SORDEVOLO.	BI	Piemon2	13	52
SORDIO.	LO	Lombar3	5	126
SORESINA.	CR	Lombar3	7	128
SORGÀ.	VR	Veneto1	7	154
SORGONO.	NU	Sardegna	6	485
SORIANELLO.	VV	Calabria	12	437
SORIANO CALABRO.	VV	Calabria	12	437
SORIANO NEL CIMINO.	VT	Lazio2	1	322
SORICO.	CO	Lombar2	12	98
SORISOLE.	BG	Lombar2	23	109
SORISO.	NO	Piemon2	16	55
SORI.	GE	Liguria	11	210
SORMANO.	CO	Lombar2	10	96

Comuni e aree sub-comunali	Prov.	Circ.	Coll.	Pag.
SORRADILE	OR	Sardegna	7	486
SORRENTO	NA	Campan1	22	366
SORSO	SS	Sardegna	3	482
SORTINO	SR	Sicilia2	16	472
SOSPIROLO	BL	Veneto2	14	183
SOSPIRO	CR	Lombar3	8	129
SOSSANO	VI	Veneto1	13	160
SOSTEGNO	BI	Piemon2	12	51
SOTTO IL MONTE GIOVANNI XXIII	BG	Lombar2	18	104
SOVERATO	CZ	Calabria	12	437
SOVERE	BG	Lombar2	21	107
SOVERIA MANNELLI	CZ	Calabria	7	432
SOVERIA SIMERI	CZ	Calabria	8	433
SOVERZENE	BL	Veneto2	13	182
SOVER	TN	Trentino	8	143
SOVICILLE	SI	Toscana	18	259
SOVICO	MI	Lombar1	26	78
SOVIZZO	VI	Veneto1	11	158
SOVRAMONTE	BL	Veneto2	14	183
SOZZAGO	NO	Piemon2	15	54
SPADAFORA	ME	Sicilia2	4	464
SPADOLA	VV	Calabria	12	437
SPARANISE	CE	Campan2	7	376
SPARONE	TO	Piemon1	17	33
SPECCHIA	LE	Puglia	9	400
SPELLO	PG	Umbria	4	275
SPERA	TN	Trentino	8	143
SPERLINGA	EN	Sicilia2	6	466
SPERLONGA	LT	Lazio2	11	331
SPERONE	AV	Campan2	12	381
SPESSA	PV	Lombar3	4	125
SPEZZANO ALBANESE	CS	Calabria	3	428
SPEZZANO DELLA SILA	CS	Calabria	5	430
SPEZZANO PICCOLO	CS	Calabria	5	430
SPIAZZO	TN	Trentino	7	142
SPIGNO MONFERRATO	AL	Piemon2	10	49
SPIGNO SATURNIA	LT	Lazio2	11	331
SPILAMBERTO	MO	Emilia	22	235
SPIILIMBERGO	PN	Friuli	6	192
SPIILINGA	VV	Calabria	11	436
SPINADESCO	CR	Lombar3	7	128
SPINAZZOLA	BA	Puglia	23	409
SPINEA	VE	Veneto2	4	175
SPINEDA	CR	Lombar3	8	129
SPINETE	CB	Molise	1	350
SPINETO SCRIVIA	AL	Piemon2	9	48
SPINETOLI	AP	Marche	1	282
SPINO D'ADDA	CR	Lombar3	6	127
SPINONE AL LAGO	BG	Lombar2	21	107
SPINOSO	PZ	Basilicata	5	422
SPIRANO	BG	Lombar2	22	108
SPOLETO	PG	Umbria	5	276
SPOLTORE	PE	Abruzzi	11	346
SPONGANO	LE	Puglia	10	401
SPORMAGGIORE	TN	Trentino	7	142
SPORMINORE	TN	Trentino	7	142
SPOTORNO	SV	Liguria	3	202
SPRESIANO	TV	Veneto2	12	181
SPRIANA	SO	Lombar2	13	99
SQUILLACE	CZ	Calabria	8	433
SQUINZANO	LE	Puglia	8	399
STAFFOLO	AN	Marche	8	289
STAGNO LOMBARDO	CR	Lombar3	8	129

Comuni e aree sub-comunali	Prov.	Circ.	Coll.	Pag.
STAITI	RC	Calabria	14	439
STALETTI	CZ	Calabria	8	433
STANGHELLA	PD	Veneto1	16	163
STARANZANO	GO	Friuli	3	189
STAZZANO	AL	Piemon2	10	49
STAZZEMA	LU	Toscana	22	262
STAZZONA	CO	Lombar2	12	98
STEFANACONI	VV	Calabria	11	436
STELLA CILENTO	SA	Campan2	22	390
STELLANELLO	SV	Liguria	2	201
STELLA	SV	Liguria	4	203
STELVIO	BZ	Trentino	3	138
STENICO	TN	Trentino	7	142
STERNATIA	LE	Puglia	13	403
STEZZANO	BG	Lombar2	22	108
STIA	AR	Toscana	13	254
STIENTA	RO	Veneto1	21	168
STIGLIANO	MT	Basilicata	4	421
STIGNANO	RC	Calabria	13	438
STILO	RC	Calabria	13	438
STIMIGLIANO	RI	Lazio2	3	324
STINTINO	SS	Sardegna	1	480
STIO	SA	Campan2	22	390
STORNARA	FG	Puglia	5	397
STORNARELLA	FG	Puglia	5	397
STORO	TN	Trentino	7	142
STRADELLA	PV	Lombar3	4	125
STRAMBINELLO	TO	Piemon1	9	26
STRAMBINO	TO	Piemon1	9	26
STRANGOLAGALLI	FR	Lazio2	6	327
STRA	VE	Veneto2	5	176
STREGNA	UD	Friuli	8	194
STREMO	TN	Trentino	7	142
STRESA	VB	Piemon2	17	56
STREVI	AL	Piemon2	10	49
STRIANO	NA	Campan1	19	365
STRIGNO	TN	Trentino	8	143
STRONA	BI	Piemon2	12	51
STRONCONE	TR	Umbria	6	277
STRONGOLI	KR	Calabria	10	435
STROPPIANA	VC	Piemon2	11	50
STROPPO	CN	Piemon2	2	41
STROZZA	BG	Lombar2	23	109
STURNO	AV	Campan2	13	382
SUARDI	PV	Lombar3	3	124
SUBBIANO	AR	Toscana	14	255
SUBIACO	RM	Lazio1	28	314
SUCCIVO	CE	Campan2	3	373
SUEGLIO	LC	Lombar2	12	98
SUELLI	CA	Sardegna	13	491
SUELLO	LC	Lombar2	14	100
SUISIO	BG	Lombar2	18	104
SULBIATE	MI	Lombar1	27	79
SULMONA	AQ	Abruzzi	3	338
SULZANO	BS	Lombar2	32	118
SUMIRAGO	VA	Lombar2	4	91
SUMMONTE	AV	Campan2	11	380
SUNI	NU	Sardegna	7	486
SUNO	NO	Piemon2	15	54
SUPERSANO	LE	Puglia	11	402
SUPINO	FR	Lazio2	5	326
SURANO	LE	Puglia	10	401
SURBO	LE	Puglia	7	399

Comuni e aree sub-comunali	Prov.	Circ.	Coll.	Pag.
SUSA.	TO	Piemon1	18	34
SUSEGANA.	TV	Veneto2	12	181
SUSTINENTE.	MN	Lombar3	11	132
SUTERA.	CL	Sicilia1	16	454
SUTRIO.	UD	Friuli	6	192
SUTRI.	VT	Lazio2	2	323
SUVERETO.	LI	Toscana	29	267
SUZZARA.	MN	Lombar3	11	132
TA (BORGO).	TA	Puglia	15	405
TA (ISOLA-PORTA NAPOLI).	TA	Puglia	14	404
TA (ISOLE AMMINISTRATIVE E AREE SPECIALI).	TA	Puglia	14	404
TA (ITALIA-MONTEGRANARO).	TA	Puglia	15	405
TA (LAMA-SAN VITO-CARELLI).	TA	Puglia	14	404
TA (PAOLO VI).	TA	Puglia	14	404
TA (SALINELLA).	TA	Puglia	15	405
TA (SOLITO-CORVISEA).	TA	Puglia	14	404
TA (STATTE).	TA	Puglia	14	404
TA (TALSANO-PALUMBO-SAN DONATO).	TA	Puglia	14	404
TA (TAMBURI-CROCE).	TA	Puglia	14	404
TA (TRE CARRARE-BATTISTI).	TA	Puglia	15	405
TACENO.	LC	Lombar2	12	98
TADASUNI.	OR	Sardegna	7	486
TAGGIA.	IM	Liguria	2	201
TAGLIACOZZO.	AQ	Abruzzi	2	337
TAGLIO DI PO.	RO	Veneto1	22	169
TAGLIOLO MONFERRATO.	AL	Piemon2	10	49
TAIBON AGORDINO.	BL	Veneto2	14	183
TAINO.	VA	Lombar2	4	91
TAIO.	TN	Trentino	7	142
TAIPANA.	UD	Friuli	8	194
TALAMELLO.	PS	Marche	11	292
TALAMONA.	SO	Lombar2	12	98
TALANA.	NU	Sardegna	6	485
TALEGGIO.	BG	Lombar2	23	109
TALLA.	AR	Toscana	13	254
TALMASSONS.	UD	Friuli	7	193
TAMBRE.	BL	Veneto2	13	182
TAORMINA.	ME	Sicilia2	3	463
TAOGLIANO.	UD	Friuli	4	190
TARANO.	RI	Lazio2	3	324
TARANTA PELIGNA.	CH	Abruzzi	7	342
TARANTASCA.	CN	Piemon2	4	43
TARCENTO.	UD	Friuli	8	194
TARQUINIA.	VT	Lazio2	2	323
TARSIA.	CS	Calabria	2	427
TARTANO.	SO	Lombar2	12	98
TARVISIO.	UD	Friuli	6	192
TARZO.	TV	Veneto2	9	178
TASSAROLO.	AL	Piemon2	10	49
TASSULLO.	TN	Trentino	7	142
TAURANO.	AV	Campan2	12	381
TAURASI.	AV	Campan2	13	382
TAURIANOVA.	RC	Calabria	17	442
TAURISANO.	LE	Puglia	9	400
TAVAGNACCO.	UD	Friuli	5	191
TAVAGNASCO.	TO	Piemon1	9	26
TAVARNELLE VAL DI PESA.	FI	Toscana	8	251
TAVAZZANO CON VILLAVESCO.	LO	Lombar3	5	126
TAVENNA.	CB	Molise	3	352
TAVERNA.	CZ	Calabria	9	434
TAVERNERIO.	CO	Lombar2	8	94

Comuni e aree sub-comunali	Prov.	Circ.	Coll.	Pag.
TAVERNOLA BERGAMASCA.	BG	Lombar2	21	107
TAVERNOLE SUL MELLA.	BS	Lombar2	31	117
TAVIANO.	LE	Puglia	11	402
TAVIGLIANO.	BI	Piemon2	13	52
TAVOLETO.	PS	Marche	11	292
TAVULLIA.	PS	Marche	10	291
TEANA.	PZ	Basilicata	4	421
TEANO.	CE	Campan2	6	375
TEGGIANO.	SA	Campan2	21	389
TEGLIO VENETO.	VE	Veneto2	7	177
TEGLIO.	SO	Lombar2	13	99
TELESE TERME.	BN	Campan2	9	378
TELGATE.	BG	Lombar2	17	103
TELTÌ.	SS	Sardegna	4	483
TELVE DI SOPRA.	TN	Trentino	8	143
TELVE.	TN	Trentino	8	143
TEMPIO PAUSANIA.	SS	Sardegna	4	483
TEMÙ.	BS	Lombar2	32	118
TENNA.	TN	Trentino	8	143
TENNO.	TN	Trentino	6	141
TEOLO.	PD	Veneto1	18	165
TEORA.	AV	Campan2	13	382
TEOR.	UD	Friuli	4	190
TERAMO.	TE	Abruzzi	4	339
TERDOBBIATE.	NO	Piemon2	14	53
TERELLE.	FR	Lazio2	7	328
TERENTO.	BZ	Trentino	4	139
TERENZO.	PR	Emilia	29	241
TERGU.	SS	Sardegna	3	482
TERLAGO.	TN	Trentino	5	140
TERLANO.	BZ	Trentino	2	137
TERLIZZI.	BA	Puglia	26	410
TERME VIGLIATORE.	ME	Sicilia2	5	465
TERMENO SULLA STRADA DEL VINO	BZ	Trentino	2	137
TERMINI IMERESE.	PA	Sicilia1	6	449
TERMOLI.	CB	Molise	3	352
TERNATE.	VA	Lombar2	4	91
TERNENGO.	BI	Piemon2	13	52
TERNI.	TR	Umbria	6	277
TERNO D'ISOLA.	BG	Lombar2	18	104
TERRACINA.	LT	Lazio2	10	330
TERRAGNOLO.	TN	Trentino	6	141
TERRALBA.	OR	Sardegna	8	487
TERRANOVA DA SIBARI.	CS	Calabria	3	428
TERRANOVA DEI PASSERINI.	LO	Lombar3	6	127
TERRANOVA DI POLLINO.	PZ	Basilicata	4	421
TERRANOVA SAPPO MINULIO.	RC	Calabria	17	442
TERRANUOVA BRACCIOLINI.	AR	Toscana	13	254
TERRASINI.	PA	Sicilia1	8	450
TERRASSA PADOVANA.	PD	Veneto1	17	164
TERRAVECCHIA.	CS	Calabria	4	429
TERRAZZO.	VR	Veneto1	7	154
TERRES.	TN	Trentino	7	142
TERRICCIOLA.	PI	Toscana	17	258
TERRUGGIA.	AL	Piemon2	7	46
TERTENIA.	NU	Sardegna	6	485
TERZIGNO.	NA	Campan1	19	365
TERZO D'AQUILEIA.	UD	Friuli	4	190
TERZOLAS.	TN	Trentino	7	142
TERZORIO.	IM	Liguria	2	201
TERZO.	AL	Piemon2	10	49
TESERO.	TN	Trentino	8	143
TESIMO.	BZ	Trentino	3	138

Comuni e aree sub-comunali	Prov.	Circ.	Coll.	Pag.	Comuni e aree sub-comunali	Prov.	Circ.	Coll.	Pag.
TESSENNANO.	VT	Lazio2	2	323	TO (ZONA STATISTICA 36).	TO	Piemon1	6	24
TESTICO.	SV	Liguria	2	201	TO (ZONA STATISTICA 37).	TO	Piemon1	5	23
TETI.	NU	Sardegna	6	485	TO (ZONA STATISTICA 38).	TO	Piemon1	4	22
TEULADA.	CA	Sardegna	10	489	TO (ZONA STATISTICA 39).	TO	Piemon1	4	22
TEVEROLA.	CE	Campan2	3	373	TO (ZONA STATISTICA 40).	TO	Piemon1	5	23
TEZZE SUL BRENTA.	VI	Venetol	9	156	TO (ZONA STATISTICA 41).	TO	Piemon1	5	23
THIENE.	VI	Venetol	10	157	TO (ZONA STATISTICA 42).	TO	Piemon1	4	22
THIESI.	SS	Sardegna	2	481	TO (ZONA STATISTICA 43).	TO	Piemon1	5	23
TIANA.	NU	Sardegna	6	485	TO (ZONA STATISTICA 44).	TO	Piemon1	4	22
TIARNO DI SOPRA.	TN	Trentino	6	141	TO (ZONA STATISTICA 45).	TO	Piemon1	4	22
TIARNO DI SOTTO.	TN	Trentino	6	141	TO (ZONA STATISTICA 46).	TO	Piemon1	5	23
TICENGO.	CR	Lombar3	7	128	TO (ZONA STATISTICA 47).	TO	Piemon1	3	22
TICINETO.	AL	Piemon2	7	46	TO (ZONA STATISTICA 48).	TO	Piemon1	3	22
TIGGIANO.	LE	Puglia	9	400	TO (ZONA STATISTICA 49).	TO	Piemon1	3	22
TIGLIETO.	GE	Liguria	5	204	TO (ZONA STATISTICA 50).	TO	Piemon1	3	22
TIGLIOLE.	AT	Piemon2	6	45	TO (ZONA STATISTICA 51).	TO	Piemon1	8	25
TIGNALE.	BS	Lombar2	27	113	TO (ZONA STATISTICA 52).	TO	Piemon1	8	25
TINNURA.	NU	Sardegna	7	486	TO (ZONA STATISTICA 53).	TO	Piemon1	2	21
TIONE DEGLI ABRUZZI.	AQ	Abruzzi	3	338	TO (ZONA STATISTICA 54).	TO	Piemon1	2	21
TIONE DI TRENTO.	TN	Trentino	7	142	TO (ZONA STATISTICA 55).	TO	Piemon1	7	25
TIRANO.	SO	Lombar2	13	99	TO (ZONA STATISTICA 56).	TO	Piemon1	7	25
TIRES.	BZ	Trentino	2	137	TO (ZONA STATISTICA 57).	TO	Piemon1	6	24
TIROLO.	CZ	Calabria	9	434	TO (ZONA STATISTICA 58).	TO	Piemon1	6	24
TIROLO.	BZ	Trentino	3	138	TO (ZONA STATISTICA 59).	TO	Piemon1	8	25
TISSI.	SS	Sardegna	2	481	TO (ZONA STATISTICA 60).	TO	Piemon1	7	25
TITO.	PZ	Basilicata	1	418	TO (ZONA STATISTICA 61).	TO	Piemon1	7	25
TIVOLI.	RM	Lazio1	28	314	TO (ZONA STATISTICA 62).	TO	Piemon1	8	25
TIZZANO VAL PARMA.	PR	Emilia	29	241	TO (ZONA STATISTICA 63).	TO	Piemon1	8	25
TO (ZONA STATISTICA 01).	TO	Piemon1	4	22	TO (ZONA STATISTICA 64).	TO	Piemon1	3	22
TO (ZONA STATISTICA 02).	TO	Piemon1	1	20	TO (ZONA STATISTICA 65).	TO	Piemon1	3	22
TO (ZONA STATISTICA 03).	TO	Piemon1	1	20	TO (ZONA STATISTICA 66).	TO	Piemon1	5	23
TO (ZONA STATISTICA 04).	TO	Piemon1	1	20	TO (ZONA STATISTICA 67).	TO	Piemon1	5	23
TO (ZONA STATISTICA 05).	TO	Piemon1	1	20	TO (ZONA STATISTICA 68).	TO	Piemon1	5	23
TO (ZONA STATISTICA 06).	TO	Piemon1	6	24	TO (ZONA STATISTICA 69).	TO	Piemon1	6	24
TO (ZONA STATISTICA 07).	TO	Piemon1	1	20	TO (ZONA STATISTICA 70).	TO	Piemon1	6	24
TO (ZONA STATISTICA 08).	TO	Piemon1	1	20	TO (ZONA STATISTICA 71).	TO	Piemon1	6	24
TO (ZONA STATISTICA 09).	TO	Piemon1	1	20	TO (ZONA STATISTICA 72).	TO	Piemon1	6	24
TO (ZONA STATISTICA 10).	TO	Piemon1	1	20	TO (ZONA STATISTICA 73).	TO	Piemon1	6	24
TO (ZONA STATISTICA 11).	TO	Piemon1	1	20	TO (ZONA STATISTICA 74).	TO	Piemon1	6	24
TO (ZONA STATISTICA 12).	TO	Piemon1	4	22	TO (ZONA STATISTICA 75).	TO	Piemon1	6	24
TO (ZONA STATISTICA 13).	TO	Piemon1	6	24	TO (ZONA STATISTICA 76).	TO	Piemon1	5	23
TO (ZONA STATISTICA 14).	TO	Piemon1	6	24	TO (ZONA STATISTICA 77).	TO	Piemon1	5	23
TO (ZONA STATISTICA 15).	TO	Piemon1	6	24	TO (ZONA STATISTICA 78).	TO	Piemon1	5	23
TO (ZONA STATISTICA 16).	TO	Piemon1	1	20	TO (ZONA STATISTICA 79).	TO	Piemon1	5	23
TO (ZONA STATISTICA 17).	TO	Piemon1	2	21	TO (ZONA STATISTICA 80).	TO	Piemon1	6	24
TO (ZONA STATISTICA 18).	TO	Piemon1	1	20	TO (ZONA STATISTICA 81).	TO	Piemon1	6	24
TO (ZONA STATISTICA 19).	TO	Piemon1	1	20	TO (ZONA STATISTICA 82).	TO	Piemon1	6	24
TO (ZONA STATISTICA 20).	TO	Piemon1	6	24	TO (ZONA STATISTICA 83).	TO	Piemon1	6	24
TO (ZONA STATISTICA 21).	TO	Piemon1	6	24	TO (ZONA STATISTICA 84).	TO	Piemon1	6	24
TO (ZONA STATISTICA 22).	TO	Piemon1	6	24	TO (ZONA STATISTICA 85).	TO	Piemon1	6	24
TO (ZONA STATISTICA 23).	TO	Piemon1	6	24	TO (ZONA STATISTICA 86).	TO	Piemon1	6	24
TO (ZONA STATISTICA 24).	TO	Piemon1	4	22	TO (ZONA STATISTICA 87).	TO	Piemon1	6	24
TO (ZONA STATISTICA 25).	TO	Piemon1	4	22	TO (ZONA STATISTICA 88).	TO	Piemon1	6	24
TO (ZONA STATISTICA 26).	TO	Piemon1	1	20	TO (ZONA STATISTICA 89).	TO	Piemon1	7	25
TO (ZONA STATISTICA 27).	TO	Piemon1	1	20	TO (ZONA STATISTICA 90).	TO	Piemon1	7	25
TO (ZONA STATISTICA 28).	TO	Piemon1	1	20	TO (ZONA STATISTICA 91).	TO	Piemon1	8	25
TO (ZONA STATISTICA 29).	TO	Piemon1	3	22	TO (ZONA STATISTICA 92).	TO	Piemon1	8	25
TO (ZONA STATISTICA 30).	TO	Piemon1	3	22	TOANO.	RE	Emilia	27	239
TO (ZONA STATISTICA 31).	TO	Piemon1	2	21	TOCCO CAUDIO.	BN	Campan2	9	378
TO (ZONA STATISTICA 32).	TO	Piemon1	2	21	TOCCO DA CASOURIA.	PE	Abruzzi	3	338
TO (ZONA STATISTICA 33).	TO	Piemon1	2	21	TOCENO.	VB	Piemon2	17	56
TO (ZONA STATISTICA 34).	TO	Piemon1	2	21	TODI.	PG	Umbria	2	273
TO (ZONA STATISTICA 35).	TO	Piemon1	2	21	TOFFIA.	RI	Lazio2	3	324

Comuni e aree sub-comunali	Prov.	Circ.	Coll.	Pag.
TOIRANO	SV	Liguria	3	202
TOLENTINO	MC	Marche	4	285
TOLFA	RM	Lazio1	25	311
TOLLEGNO	BI	Piemon2	13	52
TOLLO	CH	Abruzzi	8	343
TOLMEZZO	UD	Friuli	6	192
TOLVE	PZ	Basilicata	1	418
TOMBOLO	PD	Veneto1	19	166
TONADICO	TN	Trentino	8	143
TONARA	NU	Sardegna	6	485
TONCO	AT	Piemon2	6	45
TONENGO	AT	Piemon2	6	45
TONEZZA DEL CIMONE	VI	Veneto1	10	157
TON	TN	Trentino	7	142
TORA E PICCILLI	CE	Campan2	6	375
TORANO CASTELLO	CS	Calabria	2	427
TORANO NUOVO	TE	Abruzzi	5	340
TORBOLE CASAGLIA	BS	Lombar2	29	115
TORCEGNO	TN	Trentino	8	143
TORCHIARA	SA	Campan2	20	388
TORCHIAROLO	BR	Puglia	32	413
TORELLA DEI LOMBARDI	AV	Campan2	13	382
TORELLA DEL SANNIO	CB	Molise	2	351
TORGIANO	PG	Umbria	2	273
TORGNON	AO	Aosta	1	16
TORINO DI SANGRO	CH	Abruzzi	9	344
TORITTO	BA	Puglia	28	411
TORLINO VIMERCATI	CR	Lombar3	6	127
TORNACO	NO	Piemon2	14	53
TORNARECCIO	CH	Abruzzi	9	344
TORNATA	CR	Lombar3	8	129
TORNIMPARTE	AQ	Abruzzi	1	336
TORNOLO	PR	Emilia	29	241
TORNO	CO	Lombar2	10	96
TORO	CB	Molise	2	351
TORPÈ	NU	Sardegna	5	484
TORRACA	SA	Campan2	22	390
TORRALBA	SS	Sardegna	2	481
TORRAZZA COSTE	PV	Lombar3	4	125
TORRAZZA PIEMONTE	TO	Piemon1	10	27
TORRAZZO	BI	Piemon2	13	52
TORRE ANNUNZIATA	NA	Campan1	20	365
TORRE BERETTI E CASTELLARO	PV	Lombar3	3	124
TORRE BOLDONE	BG	Lombar2	21	107
TORRE BORMIDA	CN	Piemon2	5	44
TORRE CAJETANI	FR	Lazio2	5	326
TORRE CANAVESE	TO	Piemon1	9	26
TORRE D'ARESE	PV	Lombar3	1	122
TORRE D'ISOLA	PV	Lombar3	2	123
TORRE DÈ PASSERI	PE	Abruzzi	3	338
TORRE DÈBUSI	LC	Lombar2	18	104
TORRE DÈNEGRI	PV	Lombar3	1	122
TORRE DÈPICENARDI	CR	Lombar3	8	129
TORRE DÈROVERI	BG	Lombar2	21	107
TORRE DEL GRECO	NA	Campan1	23	367
TORRE DI MOSTO	VE	Veneto2	7	177
TORRE DI RUGGIERO	CZ	Calabria	12	437
TORRE DI SANTA MARIA	SO	Lombar2	13	99
TORRE LE NOCELLE	AV	Campan2	11	380
TORRE MONDOVÌ	CN	Piemon2	3	42
TORRE ORSAIA	SA	Campan2	22	390
TORRE PALLAVICINA	BG	Lombar2	19	105
TORRE PELLICE	TO	Piemon1	19	35

Comuni e aree sub-comunali	Prov.	Circ.	Coll.	Pag.
TORRE SAN GIORGIO	CN	Piemon2	2	41
TORRE SAN PATRIZIO	AP	Marche	3	284
TORRE SANTA SUSANNA	BR	Puglia	33	414
TORREANO	UD	Friuli	8	194
TORREBELVICINO	VI	Veneto1	12	159
TORREBRUNA	CH	Abruzzi	9	344
TORRECUSO	BN	Campan2	8	377
TORREGLIA	PD	Veneto1	18	165
TORREGROTTA	ME	Sicilia2	4	464
TORRETAGGIORE	FG	Puglia	1	394
TORRENOVA	ME	Sicilia2	6	466
TORRESINA	CN	Piemon2	3	42
TORRETTA	PA	Sicilia1	9	451
TORREVECCHIA PIA	PV	Lombar3	1	122
TORREVECCHIA TEATINA	CH	Abruzzi	6	341
TORRI DEL BENACO	VR	Veneto1	3	150
TORRI DI QUARTESOLO	VI	Veneto1	13	160
TORRI IN SABINA	RI	Lazio2	3	324
TORRIANA	RN	Emilia	1	218
TORRICELLA DEL PIZZO	CR	Lombar3	8	129
TORRICELLA IN SABINA	RI	Lazio2	3	324
TORRICELLA PELIGNA	CH	Abruzzi	7	342
TORRICELLA SICURA	TE	Abruzzi	4	339
TORRICELLA VERZATE	PV	Lombar3	4	125
TORRICELLA	TA	Puglia	16	405
TORRICE	FR	Lazio2	4	325
TORRIGLIA	GE	Liguria	11	210
TORRILE	PR	Emilia	30	242
TORRIONI	AV	Campan2	11	380
TORRITA DI SIENA	SI	Toscana	15	256
TORRITA TIBERINA	RM	Lazio1	26	312
TORTOLÌ	NU	Sardegna	6	485
TORTONA	AL	Piemon2	9	48
TORTORA	CS	Calabria	1	426
TORTORELLA	SA	Campan2	22	390
TORTORETO	TE	Abruzzi	5	340
TORTORICI	ME	Sicilia2	3	463
TORVISCOSA	UD	Friuli	4	190
TOSCOLANO-MADERNO	BS	Lombar2	27	113
TOSSICIA	TE	Abruzzi	4	339
TOVO DI SANT'AGATA	SO	Lombar2	13	99
TOVO SAN GIACOMO	SV	Liguria	3	202
TRABIA	PA	Sicilia1	7	450
TRADATE	VA	Lombar2	3	90
TRAMATZA	OR	Sardegna	7	486
TRAMBIENO	TN	Trentino	6	141
TRAMONTI DI SOPRA	PN	Friuli	6	192
TRAMONTI DI SOTTO	PN	Friuli	6	192
TRAMONTI	SA	Campan2	16	385
TRAMUTOLA	PZ	Basilicata	5	422
TRANA	TO	Piemon1	18	34
TRANI	BA	Puglia	24	409
TRANSACQUA	TN	Trentino	8	143
TRAONA	SO	Lombar2	12	98
TRAPANI	TP	Sicilia1	1	446
TRAPPETO	PA	Sicilia1	4	447
TRAREGO VIGGIONA	VB	Piemon2	17	56
TRASACCO	AQ	Abruzzi	2	337
TRASAGHIS	UD	Friuli	6	192
TRASQUERA	VB	Piemon2	17	56
TRATALIAS	CA	Sardegna	10	489
TRAUSELLA	TO	Piemon1	9	26
TRAVACÒ SICCOMARIO	PV	Lombar3	3	124

Comuni e aree sub-comunali	Prov.	Circ.	Coll.	Pag.	Comuni e aree sub-comunali	Prov.	Circ.	Coll.	Pag.
TRAVAGLIATO	BS	Lombar2	29	115	TRICHIANA	BL	Veneto2	14	183
TRAVEDONA-MONATE	VA	Lombar2	4	91	TRIEI	NU	Sardegna	6	485
TRAVERSELLA	TO	Piemon1	9	26	TRIGGIANO	BA	Puglia	29	412
TRAVERSETOLO	PR	Emilia	29	241	TRIGOLO	CR	Lombar3	7	128
TRAVESIO	PN	Friuli	6	192	TRINITA D'AGULTU E VIGNOLA	SS	Sardegna	4	483
TRAVES	TO	Piemon1	17	33	TRINITÀ	CN	Piemon2	3	42
TRAVO	PC	Emilia	32	244	TRINITAPOLI	FG	Puglia	6	398
TREBASELEGHE	PD	Veneto1	20	167	TRINO	VC	Piemon2	11	50
TREBISACCE	CS	Calabria	3	428	TRIORA	IM	Liguria	2	201
TRE CASALI	PR	Emilia	30	242	TRIPI	ME	Sicilia2	5	465
TRECASE	NA	Campan1	23	367	TRISOBBIO	AL	Piemon2	10	49
TRECASTAGNI	CT	Sicilia2	10	469	TRISSINO	VI	Veneto1	12	159
TRE CATE	NO	Piemon2	15	54	TRIUGGIO	MI	Lombar1	24	77
TRECCHINA	PZ	Basilicata	5	422	TRIVENTO	CB	Molise	2	351
TRECENTA	RO	Veneto1	21	168	TRIVERO	BI	Piemon2	12	51
TREDOZIO	FO	Emilia	5	221	TRIVIGLIANO	FR	Lazio2	5	326
TREGLIO	CH	Abruzzi	7	342	TRIVIGNANO UDINESE	UD	Friuli	4	190
TREGNAGO	VR	Veneto1	4	151	TRIVIGNO	PZ	Basilicata	1	418
TREIA	MC	Marche	6	287	TRIVOLZIO	PV	Lombar3	2	123
TREISO	CN	Piemon2	1	40	TRODNA	BZ	Trentino	2	137
TREMENICO	LC	Lombar2	12	98	TROFARELLO	TO	Piemon1	12	29
TREMESTIERI ETNEO	CT	Sicilia2	11	470	TROIA	FG	Puglia	3	395
TREMEZZO	CO	Lombar2	12	98	TROINA	EN	Sicilia2	6	466
TREMOSINE	BS	Lombar2	27	113	TROMELLO	PV	Lombar3	2	123
TRENTA	CS	Calabria	5	430	TRONTANO	VB	Piemon2	17	56
TRENTINARA	SA	Campan2	20	388	TRONZANO LAGO MAGGIORE	VA	Lombar2	2	89
TRENTOLA-DUCENTA	CE	Campan2	4	373	TRONZANO VERCELLESE	VC	Piemon2	11	50
TRENTO	TN	Trentino	5	140	TROPEA	VV	Calabria	11	436
TRENZANO	BS	Lombar2	29	115	TROVO	PV	Lombar3	2	123
TREPPO CARNICO	UD	Friuli	6	192	TRUCCAZZANO	MI	Lombar1	29	81
TREPPO GRANDE	UD	Friuli	8	194	TS (ALTIPIANO EST)	TS	Friuli	2	188
TREPUZZI	LE	Puglia	8	399	TS (ALTIPIANO OVEST)	TS	Friuli	2	188
TREQUANDA	SI	Toscana	15	256	TS (BARRIERA VECCHIA)	TS	Friuli	1	188
TRESANA	MS	Toscana	20	261	TS (CHIADINO-SAN LUIGI)	TS	Friuli	1	188
TRESCORE BALNEARIO	BG	Lombar2	21	107	TS (CITTÀ NUOVA-BARRIERA NUOVA)	TS	Friuli	1	188
TRESCORE CREMASCO	CR	Lombar3	7	128	TS (COLOGNA-SCORCOLA)	TS	Friuli	1	188
TRESIGALLO	FE	Emilia	10	226	TS (ROIANO-GRETTA-BARCOLA)	TS	Friuli	2	188
TRESIVIO	SO	Lombar2	13	99	TS (SAN GIACOMO)	TS	Friuli	1	188
TRESNURAGHES	OR	Sardegna	7	486	TS (SAN GIOVANNI)	TS	Friuli	2	188
TRES	TN	Trentino	7	142	TS (SAN VITO-CITTÀ VECCHIA)	TS	Friuli	1	188
TREVENZUOLO	VR	Veneto1	6	153	TS (SERVOLA-CHIARBOLA)	TS	Friuli	2	188
TREVI NEL LAZIO	FR	Lazio2	5	326	TS (VALMAURA-BORGO SAN SERGIO)	TS	Friuli	2	188
TREVICO	AV	Campan2	13	382	TUBRE	BZ	Trentino	3	138
TREVIGLIO	BG	Lombar2	19	105	TUENNO	TN	Trentino	7	142
TREVIGNANO ROMANO	RM	Lazio1	26	312	TUFARA	CB	Molise	2	351
TREVIGNANO	TV	Veneto2	15	184	TUFILLO	CH	Abruzzi	9	344
TREVILLE	AL	Piemon2	7	46	TUFINO	NA	Campan1	19	365
TREVIOLO	BG	Lombar2	22	108	TUFO	AV	Campan2	11	380
TREVISO BRESCIANO	BS	Lombar2	26	112	TUGLIE	LE	Puglia	11	402
TREVISO	TV	Veneto2	8	177	TUILI	CA	Sardegna	13	491
TREVI	PG	Umbria	5	276	TULA	SS	Sardegna	3	482
TREZZANO ROSA	MI	Lombar1	29	81	TUORO SUL TRASIMENO	PG	Umbria	3	274
TREZZANO SUL NAVIGLIO	MI	Lombar1	13	70	TURANIA	RI	Lazio2	3	324
TREZZO SULL'ADDA	MI	Lombar1	27	79	TURANO LODIGIANO	LO	Lombar3	6	127
TREZZO TINELLA	CN	Piemon2	1	40	TURATE	CO	Lombar2	7	93
TREZZONE	CO	Lombar2	12	98	TURBIGO	MI	Lombar1	15	72
TRIBANO	PD	Veneto1	17	164	TURI	BA	Puglia	29	412
TRIBIANO	MI	Lombar1	31	83	TURRIACO	GO	Friuli	3	189
TRIBOGNA	GE	Liguria	12	211	TURRIVALIGNANI	PE	Abruzzi	8	343
TRICARICO	MT	Basilicata	3	420	TURRI	CA	Sardegna	13	491
TRICASE	LE	Puglia	9	400	TURSI	MT	Basilicata	4	421
TRICERRO	VC	Piemon2	11	50	TUSA	ME	Sicilia2	6	466
TRICESIMO	UD	Friuli	8	194	TUSCANIA	VT	Lazio2	2	323

Comuni e aree sub-comunali	Prov.	Circ.	Coll.	Pag.
UBIALE CLANEZZO.	BG	Lombar2	23	109
UBOLDO.	VA	Lombar2	7	93
UCRIA.	ME	Sicilia2	3	463
UDINE.	UD	Friuli	5	191
UGENTO.	LE	Puglia	9	400
UGGIANO LA CHIESA.	LE	Puglia	10	401
UGGIATE-TREVANO.	CO	Lombar2	11	97
ULÀ TIRSO.	OR	Sardegna	7	486
ULASSAI.	NU	Sardegna	6	485
ULTIMO.	BZ	Trentino	3	138
UMBERTIDE.	PG	Umbria	3	274
UMBRIATICO.	KR	Calabria	10	435
URAGO D'OGLIO.	BS	Lombar2	30	116
URAS.	OR	Sardegna	8	487
URBANA.	PD	Veneto1	16	163
URBANIA.	PS	Marche	11	292
URBE.	SV	Liguria	4	203
URBINO.	PS	Marche	11	292
URBISAGLIA.	MC	Marche	4	285
URGNANO.	BG	Lombar2	22	108
URI.	SS	Sardegna	2	481
URURI.	CB	Molise	3	352
URZULEI.	NU	Sardegna	6	485
USCIO.	GE	Liguria	11	210
USELLUS.	OR	Sardegna	8	487
USINI.	SS	Sardegna	2	481
USMATE VELATE.	MI	Lombar1	26	78
USSANA.	CA	Sardegna	13	491
USSARAMANNA.	CA	Sardegna	13	491
USSASSAI.	NU	Sardegna	6	485
USSEAUX.	TO	Piemon1	19	35
USSEGLIO.	TO	Piemon1	17	33
USSITA.	MC	Marche	4	285
USTICA.	PA	Sicilia1	9	451
UTA.	CA	Sardegna	9	488
UZZANO.	PT	Toscana	12	253
VACCARIZZO ALBANESE.	CS	Calabria	3	428
VACONE.	RI	Lazio2	3	324
VACRI.	CH	Abruzzi	8	343
VADENA.	BZ	Trentino	2	137
VADO LIGURE.	SV	Liguria	4	203
VAGLI SOTTO.	LU	Toscana	25	264
VAGLIA.	FI	Toscana	5	250
VAGLIO ATA.	PZ	Basilicata	1	418
VAGLIO SERRA.	AT	Piemon2	5	44
VAIANO CREMASCO.	CR	Lombar3	6	127
VAIANO.	PO	Toscana	9	252
VAIE.	TO	Piemon1	18	34
VAILATE.	CR	Lombar3	6	127
VAIRANO PATENORA.	CE	Campan2	6	375
VAJONT.	PN	Friuli	9	195
VAL DELLA TORRE.	TO	Piemon1	17	33
VAL DI NIZZA.	PV	Lombar3	4	125
VAL DI VIZZE.	BZ	Trentino	4	139
VAL MASINO.	SO	Lombar2	13	99
VAL REZZO.	CO	Lombar2	12	98
VALBONDIONE.	BG	Lombar2	20	106
VALBREMBO.	BG	Lombar2	23	109
VALBREVENNA.	GE	Liguria	11	210
VALBRONA.	CO	Lombar2	10	96
VALDAGNO.	VI	Veneto1	12	159
VALDAORA.	BZ	Trentino	4	139
VALDASTICO.	VI	Veneto1	10	157

Comuni e aree sub-comunali	Prov.	Circ.	Coll.	Pag.
VALDA.	TN	Trentino	8	143
VALDENGO.	BI	Piemon2	12	51
VALDERICE.	TP	Sicilia1	4	447
VALDIDENTRO.	SO	Lombar2	13	99
VALDIERI.	CN	Piemon2	4	43
VALDINA.	ME	Sicilia2	4	464
VALDISOTTO.	SO	Lombar2	13	99
VALDOBBIADENE.	TV	Veneto2	9	178
VALDUGGIA.	VC	Piemon2	12	51
VALEGGIO SUL MINCIO.	VR	Veneto1	6	153
VALEGGIO.	PV	Lombar3	2	123
VALENTANO.	VT	Lazio2	2	323
VALENZANO.	BA	Puglia	28	411
VALENZA.	AL	Piemon2	7	46
VALERA FRATTA.	LO	Lombar3	5	126
VALFABBRICA.	PG	Umbria	4	275
VALFENERA.	AT	Piemon2	5	44
VALFLORIANA.	TN	Trentino	8	143
VALFURVA.	SO	Lombar2	13	99
VALGANNA.	VA	Lombar2	2	89
VALGIOIE.	TO	Piemon1	18	34
VALGOGLIO.	BG	Lombar2	20	106
VALGRANA.	CN	Piemon2	4	43
VALGREGHENTINO.	LC	Lombar2	14	100
VALGRISENCHE.	AO	Aosta	1	16
VALGUARNERA CAROPEPE.	EN	Sicilia2	7	467
VALLADA AGORDINA.	BL	Veneto2	14	183
VALLANZENGO.	BI	Piemon2	12	51
VALLARSA.	TN	Trentino	6	141
VALLATA.	AV	Campan2	13	382
VALLE AGRICOLA.	CE	Campan2	7	376
VALLE AURINA.	BZ	Trentino	4	139
VALLE CASTELLANA.	TE	Abruzzi	4	339
VALLE DELL'ANGELO.	SA	Campan2	22	390
VALLE DI CADORE.	BL	Veneto2	13	182
VALLE DI CASIES.	BZ	Trentino	4	139
VALLE DI MADDALONI.	CE	Campan2	2	372
VALLE LOMELLINA.	PV	Lombar3	3	124
VALLE MOSSO.	BI	Piemon2	12	51
VALLE SALIMBENE.	PV	Lombar3	1	122
VALLE SAN NICOLAO.	BI	Piemon2	12	51
VALLEBONA.	IM	Liguria	1	200
VALLECORSIA.	FR	Lazio2	4	325
VALLECROSIA.	IM	Liguria	1	200
VALLEDOLMO.	PA	Sicilia1	5	448
VALLEDORIA.	SS	Sardegna	3	482
VALLEFIORITA.	CZ	Calabria	12	437
VALLELONGA.	VV	Calabria	12	437
VALLELUNGA PRATAMENO.	CL	Sicilia1	16	454
VALLEMAIO.	FR	Lazio2	7	328
VALLEPIETRA.	RM	Lazio1	28	314
VALLERANO.	VT	Lazio2	1	322
VALLERMOSA.	CA	Sardegna	9	488
VALLEROTONDA.	FR	Lazio2	7	328
VALLESACCARDA.	AV	Campan2	13	382
VALLEVE.	BG	Lombar2	23	109
VALLI DEL PASUBIO.	VI	Veneto1	12	159
VALLINFREDA.	RM	Lazio1	28	314
VALLIO TERME.	BS	Lombar2	26	112
VALLO DELLA LUCANIA.	SA	Campan2	22	390
VALLO DI NERA.	PG	Umbria	5	276
VALLO TORINESE.	TO	Piemon1	17	33
VALLORiate.	CN	Piemon2	4	43

Comuni e aree sub-comunali	Prov.	Circ.	Coll.	Pag.	Comuni e aree sub-comunali	Prov.	Circ.	Coll.	Pag.
VALMACCA	AL	Piemon2	7	46	VE (DORSODURO-SANTA CROCE-SAN POLO)	VE	Veneto2	1	174
VALMADRERA	LC	Lombar2	14	100	VE (FAVARO-CAMPALTO)	VE	Veneto2	2	174
VALMALA	CN	Piemon2	2	41	VE (GIUDECCA-SACCAFISOLA)	VE	Veneto2	1	174
VALMONTONE	RM	Lazio1	29	315	VE (LIDO-MALAMOCCO-ALBERONI)	VE	Veneto2	1	174
VALMOREA	CO	Lombar2	11	97	VE (MALCONTENTA)	VE	Veneto2	3	175
VALMOZZOLA	PR	Emilia	29	241	VE (MARGHERA-CATENE)	VE	Veneto2	3	175
VALNEGRA	BG	Lombar2	23	109	VE (MURANO)	VE	Veneto2	1	174
VALPELLINE	AO	Aosta	1	16	VE (PELESTRINA-SAN PIETRO IN VOLTA)	VE	Veneto2	1	174
VALPERGA	TO	Piemon1	17	33	VE (PIAVE-1866)	VE	Veneto2	2	174
VALPRATO SOANA	TO	Piemon1	17	33	VE (SAN LORENZO-XXV APRILE)	VE	Veneto2	2	174
VALSAVARENCHÉ	AO	Aosta	1	16	VE (SAN MARCO-CASTELLO-SANT'ELENA)	VE	Veneto2	1	174
VALSECCA	BG	Lombar2	23	109	VE (TERRAGLIO)	VE	Veneto2	2	174
VALSINNI	MT	Basilicata	4	421	VECCHIANO	PI	Toscana	22	262
VALSOLDA	CO	Lombar2	12	98	VEDANO AL LAMBRO	MI	Lombar1	26	78
VALSTAGNA	VI	Veneto1	9	156	VEDANO OLONA	VA	Lombar2	3	90
VALSTRONA	VB	Piemon2	16	55	VEDDASCA	VA	Lombar2	2	89
VALTOPINA	PG	Umbria	4	275	VEDELAGO	TV	Veneto2	10	179
VALTORTA	BG	Lombar2	23	109	VEDESETA	BG	Lombar2	23	109
VALTOURNENCHE	AO	Aosta	1	16	VEDUGGIO CON COLZANO	MI	Lombar1	24	77
VALVASONE	PN	Friuli	10	196	VEGGIANO	PD	Veneto1	19	166
VALVA	SA	Campan2	21	389	VEGLIE	LE	Puglia	8	399
VALVERDE	CT	Sicilia2	11	470	VEGLIO	BI	Piemon2	12	51
VALVERDE	PV	Lombar3	4	125	VEJANO	VT	Lazio2	2	323
VALVESTINO	BS	Lombar2	27	113	VELESO	CO	Lombar2	10	96
VANDOIES	BZ	Trentino	4	139	VELEZZO LOMELLINA	PV	Lombar3	3	124
VANZAGHELLO	MI	Lombar1	15	72	VELLETRI	RM	Lazio1	31	317
VANZAGO	MI	Lombar1	17	74	VELLEZZO BELLINI	PV	Lombar3	2	123
VANZONE CON SAN CARLO	VB	Piemon2	17	56	VELO D'ASTICO	VI	Veneto1	10	157
VAPRIO D'ADDA	MI	Lombar1	29	81	VELO VERONESE	VR	Veneto1	4	151
VAPRIO D'AGOGNA	NO	Piemon2	15	54	VELTURNO	BZ	Trentino	4	139
VARALLO POMBIA	NO	Piemon2	15	54	VENAFRO	IS	Molise	1	350
VARALLO	VC	Piemon2	12	51	VENARIA REALE	TO	Piemon1	16	32
VARANO BORGHI	VA	Lombar2	4	91	VENAROTTA	AP	Marche	1	282
VARANO DÈMELEGARI	PR	Emilia	30	242	VENASCA	CN	Piemon2	2	41
VARAPODIO	RC	Calabria	17	442	VENAUS	TO	Piemon1	18	34
VARAZZE	SV	Liguria	5	204	VENDONE	SV	Liguria	3	202
VARCO SABINO	RI	Lazio2	3	324	VENDROGNO	LC	Lombar2	12	98
VAREDO	MI	Lombar1	20	75	VENEGONO INFERIORE	VA	Lombar2	3	90
VARENA	TN	Trentino	8	143	VENEGONO SUPERIORE	VA	Lombar2	3	90
VARENNA	LC	Lombar2	12	98	VENETICO	ME	Sicilia2	4	464
VARESE LIGURE	SP	Liguria	12	211	VENEZIA	VE	Veneto2	6	176
VARESE	VA	Lombar2	1	88	VENIANO	CO	Lombar2	11	97
VARISELLA	TO	Piemon1	17	33	VENOSA	PZ	Basilicata	2	419
VARMO	UD	Friuli	7	193	VENTICANO	AV	Campan2	11	380
VARNA	BZ	Trentino	4	139	VENTIMIGLIA DI SICILIA	PA	Sicilia1	6	449
VARSÌ	PR	Emilia	30	242	VENTIMIGLIA	IM	Liguria	1	200
VARZI	PV	Lombar3	4	125	VENTOTENE	LT	Lazio2	11	331
VARZO	VB	Piemon2	17	56	VENZONE	UD	Friuli	6	192
VASANELLO	VT	Lazio2	1	322	VERANO BRIANZA	MI	Lombar1	24	77
VASIA	IM	Liguria	2	201	VERANO	BZ	Trentino	3	138
VASTOGIRARDI	IS	Molise	1	350	VERBANIA	VB	Piemon2	17	56
VASTO	CH	Abruzzi	9	344	VERBICARO	CS	Calabria	1	426
VAS	BL	Veneto2	14	183	VERCANA	CO	Lombar2	12	98
VATTARO	TN	Trentino	8	143	VERCEIA	SO	Lombar2	12	98
VAUDA CANAVESE	TO	Piemon1	17	33	VERCELLI	VC	Piemon2	11	50
VAZZANO	VV	Calabria	12	437	VERCURAGO	LC	Lombar2	14	100
VAZZOLA	TV	Veneto2	12	181	VERDELLINO	BG	Lombar2	22	108
VE (BURANO)	VE	Veneto2	1	174	VERDELLO	BG	Lombar2	22	108
VE (CANNAREGIO)	VE	Veneto2	1	174	VERDERIO INFERIORE	LC	Lombar2	15	101
VE (CARPENEDO-BISSUOLA)	VE	Veneto2	2	174	VERDERIO SUPERIORE	LC	Lombar2	15	101
VE (CHIRIGNAGO-GAZZERA)	VE	Veneto2	3	175					
VE (CIPRESSINA-ZELARINO-TRIVIGNANO)	VE	Veneto2	3	175					

Comuni e aree sub-comunali	Prov.	Circ.	Coll.	Pag.
VERDUNO.	CN	Piemon2	1	40
VERGATO.	BO	Emilia	17	231
VERGEMOLI.	LU	Toscana	25	264
VERGHERETO.	FO	Emilia	5	221
VERGIATE.	VA	Lombar2	4	91
VERMEZZO.	MI	Lombar1	14	71
VERMIGLIO.	TN	Trentino	7	142
VERNANTE.	CN	Piemon2	4	43
VERNASCA.	PC	Emilia	32	244
VERNATE.	MI	Lombar1	12	69
VERNAZZA.	SP	Liguria	14	213
VERNO.	PO	Toscana	9	252
VERNOLE.	LE	Puglia	10	401
VEROLANUOVA.	BS	Lombar2	29	115
VEROLAVECCHIA.	BS	Lombar2	29	115
VEROLENGO.	TO	Piemon1	10	27
VEROLI.	FR	Lazio2	4	325
VERONELLA.	VR	Veneto1	5	152
VERRAYES.	AO	Aosta	1	16
VERRÉS.	AO	Aosta	1	16
VERRETTO.	PV	Lombar3	3	124
VERRONE.	BI	Piemon2	13	52
VERRUA PO.	PV	Lombar3	3	124
VERRUA SAVOIA.	TO	Piemon1	10	27
VERTEMATE CON MINOPRIO.	CO	Lombar2	9	95
VERTOVA.	BG	Lombar2	20	106
VERUCCHIO.	RN	Emilia	1	218
VERUNO.	NO	Piemon2	15	54
VERVIO.	SO	Lombar2	13	99
VERVÒ.	TN	Trentino	7	142
VERZEGNIS.	UD	Friuli	6	192
VERZINO.	KR	Calabria	10	435
VERZUOLO.	CN	Piemon2	2	41
VESCOVANA.	PD	Veneto1	16	163
VESCOVATO.	CR	Lombar3	8	129
VESIME.	AT	Piemon2	5	44
VESPOLATE.	NO	Piemon2	14	53
VESSALICO.	IM	Liguria	2	201
VESTENANOVA.	VR	Veneto1	4	151
VESTIGNÈ.	TO	Piemon1	9	26
VESTONE.	BS	Lombar2	26	112
VESTRENO.	LC	Lombar2	12	98
VETRALLA.	VT	Lazio2	2	323
VETTO.	RE	Emilia	27	239
VEZZA D'ALBA.	CN	Piemon2	1	40
VEZZA D'OGLIO.	BS	Lombar2	32	118
VEZZANO LIGURE.	SP	Liguria	13	212
VEZZANO SUL CROSTOLO.	RE	Emilia	27	239
VEZZANO.	TN	Trentino	5	140
VEZZI PORTIO.	SV	Liguria	3	202
VIADANA.	MN	Lombar3	11	132
VIADANICA.	BG	Lombar2	21	107
VIAGRANDE.	CT	Sicilia2	10	469
VIALE.	AT	Piemon2	6	45
VIALFRÈ.	TO	Piemon1	9	26
VIANO.	RE	Emilia	27	239
VIAREGGIO.	LU	Toscana	22	262
VIARIGI.	AT	Piemon2	6	45
VIBO VALENTIA.	VV	Calabria	11	436
VIBONATI.	SA	Campan2	22	390
VICALVI.	FR	Lazio2	6	327
VICARI.	PA	Sicilia1	6	449
VICCHIO.	FI	Toscana	6	250

Comuni e aree sub-comunali	Prov.	Circ.	Coll.	Pag.
VICENZA.	VI	Veneto1	8	155
VICO CANAVESE.	TO	Piemon1	9	26
VICO DEL GARGANO.	FG	Puglia	2	394
VICO EQUENSE.	NA	Campan1	22	366
VICO NEL LAZIO.	FR	Lazio2	5	326
VICOFORTE.	CN	Piemon2	3	42
VICOLI.	PE	Abruzzi	3	338
VICOLUNGO.	NO	Piemon2	14	53
VICOPISANO.	PI	Toscana	26	265
VICOVARO.	RM	Lazio1	28	314
VIDDALBA.	SS	Sardegna	4	483
VIDIGULFO.	PV	Lombar3	1	122
VIDOR.	TV	Veneto2	9	178
VIDRACCO.	TO	Piemon1	9	26
VIESTE.	FG	Puglia	2	394
VIETRI DI POTENZA.	PZ	Basilicata	1	418
VIETRI SUL MARE.	SA	Campan2	16	385
VIGANELLA.	VB	Piemon2	17	56
VIGANO SAN MARTINO.	BG	Lombar2	21	107
VIGANÒ.	LC	Lombar2	15	101
VIGARANO MAINARDA.	FE	Emilia	11	227
VIGASIO.	VR	Veneto1	6	153
VIGEVANO.	PV	Lombar3	2	123
VIGGIANELLO.	PZ	Basilicata	5	422
VIGGIANO.	PZ	Basilicata	5	422
VIGGIÙ.	VA	Lombar2	2	89
VIGHIZZOLO D'ESTE.	PD	Veneto1	16	163
VIGLIANO BIELLESE.	BI	Piemon2	12	51
VIGLIANO D'ASTI.	AT	Piemon2	5	44
VIGNALE MONFERRATO.	AL	Piemon2	7	46
VIGNANELLO.	VT	Lazio2	1	322
VIGNATE.	MI	Lombar1	29	81
VIGNOLA-FALESINA.	TN	Trentino	8	143
VIGNOLA.	MO	Emilia	22	235
VIGNOLE BORBERA.	AL	Piemon2	10	49
VIGNOLO.	CN	Piemon2	4	43
VIGNONE.	VB	Piemon2	17	56
VIGO DI CADORE.	BL	Veneto2	13	182
VIGO DI FASSA.	TN	Trentino	8	143
VIGO RENDENA.	TN	Trentino	7	142
VIGODARZERE.	PD	Veneto1	20	167
VIGOLO VATTARO.	TN	Trentino	8	143
VIGOLO.	BG	Lombar2	21	107
VIGOLZONE.	PC	Emilia	31	243
VIGONE.	TO	Piemon1	13	30
VIGONOVO.	VE	Veneto2	5	176
VIGONZA.	PD	Veneto1	20	167
VIGUZZOLO.	AL	Piemon2	9	48
VILLA AGNEDO.	TN	Trentino	8	143
VILLA BARTOLOMEA.	VR	Veneto1	7	154
VILLA A.	LU	Toscana	25	264
VILLA BISCOSSI.	PV	Lombar3	3	124
VILLA CARCINA.	BS	Lombar2	31	117
VILLA CASTELLI.	BR	Puglia	34	414
VILLA CELIERA.	PE	Abruzzi	11	346
VILLA COLLEMANDINA.	LU	Toscana	25	264
VILLA CORTESE.	MI	Lombar1	15	72
VILLA D'ADDA.	BG	Lombar2	18	104
VILLA D'ALMÈ.	BG	Lombar2	23	109
VILLA D'OGNA.	BG	Lombar2	20	106
VILLA DEL BOSCO.	BI	Piemon2	12	51
VILLA DEL CONTE.	PD	Veneto1	20	167
VILLA DI BRIANO.	CE	Campan2	4	373

Comuni e aree sub-comunali	Prov.	Circ.	Coll.	Pag.	Comuni e aree sub-comunali	Prov.	Circ.	Coll.	Pag.
VILLA DI CHIAVENNA	SO	Lombar2	12	98	VILLANOVA MARCHESANA	RO	Veneto1	22	169
VILLA DI SERIO	BG	Lombar2	20	106	VILLANOVA MONDOVÌ	CN	Piemon2	3	42
VILLA DI TIRANO	SO	Lombar2	13	99	VILLANOVA MONFERRATO	AL	Piemon2	7	46
VILLA ESTENSE	PD	Veneto1	16	163	VILLANOVA MONTELEONE	SS	Sardegna	2	481
VILLA FARALDI	IM	Liguria	2	201	VILLANOVA SOLARO	CN	Piemon2	2	41
VILLA GUARDIA	CO	Lombar2	11	97	VILLANOVA SULL'ARDA	PC	Emilia	32	244
VILLA LAGARINA	TN	Trentino	6	141	VILLANOVA TRUSCHEDU	OR	Sardegna	8	487
VILLA LATINA	FR	Lazio2	6	327	VILLANOVA TULO	NU	Sardegna	6	485
VILLA LITERNO	CE	Campan2	4	373	VILLANOVAFORRU	CA	Sardegna	9	488
VILLA MINOZZO	RE	Emilia	27	239	VILLANOVAFRANCA	CA	Sardegna	13	491
VILLA POMA	MN	Lombar3	11	132	VILLANTERIO	PV	Lombar3	1	122
VILLA RENDENA	TN	Trentino	7	142	VILLANUOVA SUL CLISI	BS	Lombar2	26	112
VILLA SAN GIOVANNI IN TUSCIA	VT	Lazio2	2	323	VILLAPERUCCIO	CA	Sardegna	10	489
VILLA SAN GIOVANNI	RC	Calabria	16	441	VILLAPIANA	CS	Calabria	3	428
VILLA SAN PIETRO	CA	Sardegna	10	489	VILLAPUTZU	CA	Sardegna	13	491
VILLA SAN SECONDO	AT	Piemon2	6	45	VILLAR DORA	TO	Piemon1	18	34
VILLA SANT'ANGELO	AQ	Abruzzi	1	336	VILLAR FOCCHIARDO	TO	Piemon1	18	34
VILLA SANT'ANTONIO	OR	Sardegna	8	487	VILLAR PELLICE	TO	Piemon1	19	35
VILLA SANTA LUCIA DEGLI ABRUZZI	AQ	Abruzzi	1	336	VILLAR PEROSA	TO	Piemon1	19	35
VILLA SANTA LUCIA	FR	Lazio2	7	328	VILLAR SAN COSTANZO	CN	Piemon2	2	41
VILLA SANTA MARIA	CH	Abruzzi	7	342	VILLARBASSE	TO	Piemon1	18	34
VILLA SANTINA	UD	Friuli	6	192	VILLARBOIT	VC	Piemon2	11	50
VILLA SANTO STEFANO	FR	Lazio2	4	325	VILLAREGGIA	TO	Piemon1	10	27
VILLA VERDE	OR	Sardegna	8	487	VILLARICCA	NA	Campan1	11	361
VILLA VICENTINA	UD	Friuli	4	190	VILLAROMAGNANO	AL	Piemon2	9	48
VILLABASSA	BZ	Trentino	4	139	VILLAROSA	EN	Sicilia2	7	467
VILLABATE	PA	Sicilia1	7	450	VILLASALTO	CA	Sardegna	13	491
VILLACHIARA	BS	Lombar2	29	115	VILLASANTA	MI	Lombar1	26	78
VILLACIDRO	CA	Sardegna	9	488	VILLASIMIUS	CA	Sardegna	14	492
VILLADEATI	AL	Piemon2	7	46	VILLASOR	CA	Sardegna	13	491
VILLADOSE	RO	Veneto1	22	169	VILLASPECIOSA	CA	Sardegna	9	488
VILLADOSSOLA	VB	Piemon2	17	56	VILLASTELLONE	TO	Piemon1	12	29
VILLAFALLETTO	CN	Piemon2	4	43	VILLATA	VC	Piemon2	11	50
VILLAFRANCA D'ASTI	AT	Piemon2	6	45	VILLAURBANA	OR	Sardegna	8	487
VILLAFRANCA DI VERONA	VR	Veneto1	6	153	VILLAVALLELONGA	AQ	Abruzzi	2	337
VILLAFRANCA IN LUNIGIANA	MS	Toscana	20	261	VILLAVERLA	VI	Veneto1	10	157
VILLAFRANCA PADOVANA	PD	Veneto1	19	166	VILLENEUVE	AO	Aosta	1	16
VILLAFRANCA PIEMONTE	TO	Piemon1	19	35	VILLESSE	GO	Friuli	3	189
VILLAFRANCA SICULA	AG	Sicilia1	20	457	VILLETTA BARREA	AQ	Abruzzi	3	338
VILLAFRANCA TIRRENA	ME	Sicilia2	4	464	VILLETTE	VB	Piemon2	17	56
VILAFRATI	PA	Sicilia1	6	449	VILLIMPENTA	MN	Lombar3	10	131
VILLAGA	VI	Veneto1	13	160	VILLONGO	BG	Lombar2	21	107
VILLAGRANDE STRISAILI	NU	Sardegna	6	485	VILLORBA	TV	Veneto2	11	180
VILLALAGO	AQ	Abruzzi	3	338	VILMINORE DI SCALVE	BG	Lombar2	20	106
VILLALBA	CL	Sicilia1	16	454	VIMERCATE	MI	Lombar1	26	78
VILLALFONSINA	CH	Abruzzi	9	344	VIMODRONE	MI	Lombar1	28	80
VILLALVERNIA	AL	Piemon2	9	48	VINADIO	CN	Piemon2	4	43
VILLAMAGNA	CH	Abruzzi	6	341	VINCHIATURO	CB	Molise	2	351
VILLAMAINA	AV	Campan2	13	382	VINCHIO	AT	Piemon2	5	44
VILLAMARZANA	RO	Veneto1	22	169	VINCI	FI	Toscana	4	249
VILLAMAR	CA	Sardegna	13	491	VINOVO	TO	Piemon1	13	30
VILLAMASSARGIA	CA	Sardegna	9	488	VINZAGLIO	NO	Piemon2	14	53
VILLAMIROGLIO	AL	Piemon2	7	46	VIOLA	CN	Piemon2	3	42
VILLANDRO	BZ	Trentino	4	139	VIONE	BS	Lombar2	32	118
VILLANOVA BIELLESE	BI	Piemon2	13	52	VIPITENO	BZ	Trentino	4	139
VILLANOVA CANAVESE	TO	Piemon1	16	32	VIRGILIO	MN	Lombar3	10	131
VILLANOVA D'ALBENGA	SV	Liguria	3	202	VIRLE PIEMONTE	TO	Piemon1	13	30
VILLANOVA D'ARDENGLI	PV	Lombar3	3	124	VISANO	BS	Lombar2	28	114
VILLANOVA D'ASTI	AT	Piemon2	5	44	VISCHE	TO	Piemon1	9	26
VILLANOVA DEL BATTISTA	AV	Campan2	10	379	VISCIANO	NA	Campan1	19	365
VILLANOVA DEL GHEBBO	RO	Veneto1	21	168	VISCO	UD	Friuli	4	190
VILLANOVA DEL SILLARO	LO	Lombar3	5	126	VISONE	AL	Piemon2	10	49
VILLANOVA DI CAMPOSAMPIERO	PD	Veneto1	20	167	VISSO	MC	Marche	4	285

Comuni e aree sub-comunali	Prov.	Circ.	Coll.	Pag.
VISTARINO.	PV	Lombar3	1	122
VISTRORIO.	TO	Piemon1	9	26
VITA.	TP	Sicilia1	2	446
VITERBO.	VT	Lazio2	1	322
VITICUSO.	FR	Lazio2	7	328
VITO D'ASIO.	PN	Friuli	6	192
VITORCHIANO.	VT	Lazio2	1	322
VITTORIA.	RG	Sicilia2	21	475
VITTORIO VENETO.	TV	Veneto2	9	178
VITTORITO.	AQ	Abruzzi	3	338
VITTUONE.	MI	Lombar1	14	71
VITULANO.	BN	Campan2	9	378
VITULAZIO.	CE	Campan2	7	376
VIÙ.	TO	Piemon1	17	33
VIVARO ROMANO.	RM	Lazio1	28	314
VIVARO.	PN	Friuli	9	195
VIVERONE.	BI	Piemon2	13	52
VIZZINI.	CT	Sicilia2	21	475
VIZZOLA TICINO.	VA	Lombar2	6	92
VIZZOLO PREDABISSI.	MI	Lombar1	31	83
VOBARNO.	BS	Lombar2	26	112
VOBBIA.	GE	Liguria	11	210
VOCCA.	VC	Piemon2	12	51
VODO CADORE.	BL	Veneto2	13	182
VOGHERA.	PV	Lombar3	4	125
VOGHIERA.	FE	Emilia	11	227
VOGOGNA.	VB	Piemon2	17	56
VOLANO.	TN	Trentino	6	141
VOLLA.	NA	Campan1	25	368
VOLONGO.	CR	Lombar3	7	128
VOLPAGO DEL MONTELLO.	TV	Veneto2	15	184
VOLPARA.	PV	Lombar3	4	125
VOLPEDO.	AL	Piemon2	9	48
VOLPEGLINO.	AL	Piemon2	9	48
VOLPIANO.	TO	Piemon1	10	27
VOLTA MANTOVANA.	MN	Lombar3	9	130
VOLTAGGIO.	AL	Piemon2	10	49
VOLTAGO AGORDINO.	BL	Veneto2	14	183
VOLTERRA.	PI	Toscana	17	258
VOLTIDO.	CR	Lombar3	8	129
VOLTURARA APPULA.	FG	Puglia	3	395
VOLTURARA IRPINA.	AV	Campan2	11	380
VOLTURINO.	FG	Puglia	3	395
VOLVERA.	TO	Piemon1	14	31
VOTTIGNASCO.	CN	Piemon2	4	43
VO.	PD	Veneto1	18	165
VR (AVESA).	VR	Veneto1	1	148
VR (BORGO MILANO).	VR	Veneto1	1	148
VR (BORGO ROMA).	VR	Veneto1	1	148
VR (BORGO TRENTO).	VR	Veneto1	2	149
VR (BORGO VENEZIA).	VR	Veneto1	2	149
VR (CADIDAVID).	VR	Veneto1	1	148
VR (CITTÀ ANTICA).	VR	Veneto1	2	149
VR (CITTADELLA).	VR	Veneto1	2	149
VR (GOLOSINE).	VR	Veneto1	1	148
VR (MIZZOLE).	VR	Veneto1	2	149
VR (MONTORIO).	VR	Veneto1	2	149
VR (PARONA).	VR	Veneto1	1	148
VR (PONTE CRECANO).	VR	Veneto1	2	149
VR (PORTO SAN PANCRAZIO).	VR	Veneto1	2	149
VR (QUINTO).	VR	Veneto1	2	149

Comuni e aree sub-comunali	Prov.	Circ.	Coll.	Pag.
VR (QUINZANO).	VR	Veneto1	1	148
VR (SAN MASSIMO).	VR	Veneto1	1	148
VR (SAN MICHELE).	VR	Veneto1	2	149
VR (SAN ZENO).	VR	Veneto1	2	149
VR (SANTA LUCIA).	VR	Veneto1	1	148
VR (SANTA MARIA IN STELLE).	VR	Veneto1	2	149
VR (VALDONEGA).	VR	Veneto1	2	149
VR (VERONETTA).	VR	Veneto1	2	149
ZACCANOPOLI.	VV	Calabria	11	436
ZAFFERANA ETNEA.	CT	Sicilia2	10	469
ZAGARISE.	CZ	Calabria	9	434
ZAGAROLO.	RM	Lazio1	29	315
ZAMBANA.	TN	Trentino	7	142
ZAMBRONE.	VV	Calabria	11	436
ZANDOBBIIO.	BG	Lombar2	21	107
ZANÈ.	VI	Veneto1	10	157
ZANICA.	BG	Lombar2	22	108
ZAPPONETA.	FG	Puglia	6	398
ZAVATTARELLO.	PV	Lombar3	4	125
ZECONE.	PV	Lombar3	1	122
ZEDDIANI.	OR	Sardegna	8	487
ZELBIO.	CO	Lombar2	10	96
ZELO BUON PERSICO.	LO	Lombar3	5	126
ZELO SURREGONE.	MI	Lombar1	14	71
ZEME.	PV	Lombar3	3	124
ZENEVREDO.	PV	Lombar3	4	125
ZENSON DI PIAVE.	TV	Veneto2	11	180
ZERBA.	PC	Emilia	32	244
ZERBOLO'.	PV	Lombar3	2	123
ZERBO.	PV	Lombar3	4	125
ZERFALIU.	OR	Sardegna	8	487
ZERI.	MS	Toscana	20	261
ZERMEGHEDO.	VI	Veneto1	11	158
ZERO BRANCO.	TV	Veneto2	10	179
ZEVIO.	VR	Veneto1	5	152
ZIANO DI FIEMME.	TN	Trentino	8	143
ZIANO PIACENTINO.	PC	Emilia	32	244
ZIBELLO.	PR	Emilia	30	242
ZIBIDO SAN GIACOMO.	MI	Lombar1	12	69
ZIGNAGO.	SP	Liguria	13	212
ZIMELLA.	VR	Veneto1	5	152
ZIMONE.	BI	Piemon2	13	52
ZINASCO.	PV	Lombar3	3	124
ZOAGLI.	GE	Liguria	12	211
ZOCCA.	MO	Emilia	22	235
ZOGNO.	BG	Lombar2	23	109
ZOLA PREDOSA.	BO	Emilia	17	231
ZOLDO ALTO.	BL	Veneto2	13	182
ZOLLINO.	LE	Puglia	13	403
ZONE.	BS	Lombar2	32	118
ZOPPÈ DI CADORE.	BL	Veneto2	13	182
ZOPPOLA.	PN	Friuli	10	196
ZOVENCEDO.	VI	Veneto1	13	160
ZUBIENA.	BI	Piemon2	13	52
ZUCCARELLO.	SV	Liguria	3	202
ZUCLO.	TN	Trentino	7	142
ZUGLIANO.	VI	Veneto1	10	157
ZUGLIO.	UD	Friuli	6	192
ZUMAGLIA.	BI	Piemon2	13	52
ZUMPANO.	CS	Calabria	5	430
ZUNGOLI.	AV	Campan2	10	379
ZUNGRI.	VV	Calabria	11	436

La realizzazione della cartografia è stata effettuata
con l'utilizzo anche di software appositamente
approntato dal Settore di Cartografia
Computerizzata dell'Istituto
Poligrafico e Zecca dello Stato

ISTAT - Biblioteca

Inventario N. 133801

Data 1-6-94