

**Unità  
amministrative  
Variazioni  
territoriali  
e di nome  
dal 1861  
al 2000**

Popolazione legale per comune  
ai censimenti dal 1861 al 1991  
ai confini dell'epoca

A cura di: Giampaola Bellini, Antonella Esposito, Sandro Farina,  
Mauro Iacovacci, Giovanni Lombardo, Francesco Ottone

Per chiarimenti sul contenuto della pubblicazione rivolgersi a:  
Istat, Servizio Censimenti della popolazione e territorio  
Tel. 0659524418

**Unità amministrative  
Variazioni territoriali e di nome  
dal 1861 al 2000**

Istituto Nazionale di Statistica  
Via Cesare Balbo, 16 - Roma

*Coordinamento editoriale:*  
Servizio Produzione editoriale  
Via Tuscolana, 1788 - Roma

*Stampa:*  
Poligrafica Ruggiero S.r.l.  
Zona Industriale Pianodardine - Avellino

Si autorizza la riproduzione a fini  
non commerciali e con citazione della fonte

## INDICE

<b>INTRODUZIONE</b> .....	7
<b>1 Presentazione</b> .....	7
1.1 Il volume.....	8
1.2 Il floppy disk.....	8
<b>2 Il contesto amministrativo-territoriale</b> .....	9
2.1 La situazione attuale.....	9
2.2 L'evoluzione nel tempo.....	9
2.2.1 <i>Variazioni territoriali con i paesi esteri</i> .....	9
2.2.2 <i>Variazioni all'interno dei confini nazionali</i> .....	10
2.3 Modalità di codifica delle unità amministrative.....	12
<b>UNITA' AMMINISTRATIVE E RELATIVE VARIAZIONI TERRITORIALI E DI NOME</b>	
<b>DAL 1861 AL 2000</b> .....	13
Indice per regione .....	15
Indice per provincia .....	15
<b>Avvertenze, definizioni, abbreviazioni</b> .....	17
<b>Unità amministrative e relative variazioni per regione, provincia e comune</b> .....	19
<b>APPENDICE</b> .....	605
<b>A: Elenchi di comuni di supporto alla consultazione</b> .....	607
A.1 - Comuni annessi e ceduti dopo il 1861.....	609
A.2 - Comuni esistiti ed esistenti, denominazioni in uso e non, per ordine alfabetico con rinvio alle pagine .....	623
<b>B: Cartogrammi delle variazioni provinciali dal 1861 al 2000</b> .....	687
B.1 - Confini provinciali al 31.12.1861.....	689
B.2 - Variazioni provinciali dal 1862 al 1921.....	690
B.3 - Variazioni provinciali dal 1922 al 1931.....	691
B.4 - Variazioni provinciali dal 1932 al 1981.....	692
B.5 - Variazioni provinciali dal 1982 al 2000.....	693
<b>C: Variazioni delle province e dei comuni dal 1991 al 2000</b> .....	695
Tavola C.1 - Variazioni delle province per anno e provincia .....	697
Tavola C.2 - Variazioni dei comuni per anno, provincia e comune.....	702
<b>RIFERIMENTI BIBLIOGRAFICI</b> .....	717



---

## INTRODUZIONE (1)

---

### 1 Presentazione

La domanda di informazione statistica a livello territoriale locale è sempre più forte e riguarda in modo particolare i dati sulle principali unità amministrative: regioni, province e comuni. Le unità amministrative possono essere oggetto di modifiche in conseguenza di soppressione di unità esistenti, costituzione di nuove unità, modifiche della loro denominazione e delle pertinenze territoriali. Conoscere le unità esistenti in ogni istante è essenziale per poter interpretare correttamente i dati statistici ed effettuare confronti temporali. Per questo motivo le informazioni storiche sulle unità amministrative di regione, provincia e comune e i cambiamenti che le hanno interessate sono di estrema importanza, oltre che per l'Istat ed il SISTAN, per l'attività di molte Amministrazioni pubbliche, degli Enti locali, nonché dei ricercatori e del mondo accademico.

Le unità amministrative presenti oggi sul territorio italiano sono il risultato di modifiche intercorse dal 1861, momento della costituzione dello Stato italiano, al 2000. Si citano, a titolo esemplificativo, due cause di variazione: la costituzione di un nuovo comune, consentita dalla normativa vigente previa consultazione delle popolazioni interessate, e la variazione del confine di Stato, conseguenza di conflitti bellici, che ha implicato l'annessione di territori da paesi esteri o la cessione di territori verso gli stessi.

Le informazioni relative alle unità amministrative e le relative variazioni sono rilevate, validate e standardizzate nell'ambito di una rilevazione corrente dell'Istat, attualmente condotta presso le regioni. Con riferimento ad un determinato istante sono note: la denominazione; un codice univoco di identificazione; la superficie territoriale misurata in ettari; la rappresentazione cartografica delle pertinenze territoriali. Con riferimento alla evoluzione storica sono disponibili il periodo di esistenza della denominazione e dell'unità amministrativa stessa, sono note infine le relazioni spaziali che l'unità ha stabilito con quelle contigue come conseguenza di soppressione e di successiva aggregazione ad unità confinanti, oppure per distacco di territori e successiva costituzione di una nuova unità o aggregazione ad una contigua.

A seguito di variazioni territoriali, la popolazione legale censita sul territorio interessato dalla variazione stessa, viene assegnata al comune di competenza. Tale operazione consente di ricostruire la popolazione legale di una unità amministrativa ai confini esistenti all'epoca considerata.

Il fenomeno delle variazioni è reso più complesso dall'esistenza di più livelli amministrativo-territoriali, le cui relazioni sono definite in modo gerarchico. Ne segue che la modifica di una unità amministrativa ad un certo livello determina la conseguente variazione del livello inferiore, come nel caso di modifica di confini provinciali per la costituzione di nuove province, motivo per cui varia la dipendenza amministrativa dei comuni coinvolti.

Si deve considerare che la gestione di un insieme così complesso di informazioni è possibile solo sfruttando le potenzialità di un sistema informativo che consenta interrogazioni sull'esistenza, sui codici e sulle caratteristiche delle unità amministrative in un determinato momento, sulla loro evoluzione e sulle relazioni che si sono via via stabilite tra unità territoriali contigue, nonché sulla loro rappresentazione cartografica. L'Istat sta realizzando un sistema di questo tipo, capace di gestire informazioni relative sia alla componente cartografica che alfanumerica.

La presente pubblicazione anticipa alcune di queste informazioni aggiornando anche il contenuto del volume "Popolazione residente e presente dei comuni - Censimenti dal 1861 al 1971 - Circoscrizioni territoriali ai confini dell'epoca" (vedi Riferimenti bibliografici), con riferimento alla sola popolazione legale.

Si è scelto di presentare le informazioni e i dati in un volume e in un floppy disk: il volume contiene l'elenco delle unità amministrative esistite ed esistenti e delle relative variazioni eventualmente occorse, mentre il floppy disk contiene i dati sulla popolazione legale per comune, rilevata alle date dei censimenti, secondo i confini dell'epoca, nonché alcune tavole di riepilogo sui comuni esistenti e sui comuni soppressi, con relativi codici.

---

(1) A cura di Giampaola Bellini

## 1.1 Il volume

Il volume contiene informazioni relative alle variazioni di cui i comuni, le province e le regioni, sono state oggetto dal 17 marzo del 1861 al 1° gennaio 2000. Tali variazioni si riferiscono a movimenti di territorio tra unità amministrative confinanti, alla costituzione di nuove unità, alla soppressione di unità esistenti (variazioni territoriali), nonché ai cambi di denominazione (variazioni di nome).

Le unità amministrative e le relative variazioni sono organizzate per regione, quindi per provincia, cui segue l'elenco dei relativi comuni. Le regioni e le province sono state ordinate secondo una sequenza di tipo geografico, per i comuni, invece, si è utilizzato il criterio dell'ordine alfabetico nella provincia di appartenenza.

L'Appendice contiene prospetti di riepilogo utili per l'analisi delle evoluzioni del fenomeno nel tempo e per la consultazione delle informazioni riportate nel resto del volume. L'Appendice A.1 contiene gli elenchi dei comuni annessi all'Italia, e di quelli ceduti a paese estero, in epoche successive al 1861; da questi elenchi è possibile desumere i casi nei quali l'inizio e la fine dell'esistenza di un comune sul territorio nazionale sia dovuta a questo tipo di evento. In particolare gli elenchi si riferiscono alle annessioni del 1866 a seguito della Terza guerra d'indipendenza, a quelle del 1870 relative ai comuni costituenti all'epoca lo Stato pontificio ed a quelle del 1920 verificatesi a seguito del Primo conflitto mondiale, nonché alle cessioni del 1947 in conseguenza del Secondo conflitto mondiale.

L'Appendice A.2 riporta gli elenchi di tutti i comuni esistiti ed esistenti, delle relative denominazioni via via assunte, con il rinvio alla pagina in cui si descrive la storia degli stessi.

Nell'Appendice A.3 sono presenti le tavole contenenti le variazioni, relative a province e comuni, occorse dal 1991 al 2000, per anno.

Nell'Appendice B, infine, i cartogrammi rappresentano le variazioni dei confini provinciali a seguito di soppressione e costituzione di province, nonché di passaggio di interi comuni da una provincia all'altra, verificatesi tra il 1861 e il 2000. I cartogrammi si riferiscono ai confini provinciali esistenti al 1861 e alle variazioni successivamente intervenute negli intervalli temporali compresi tra 1862 e 1921, 1922 e 1931, 1932 e 1981 e, infine, tra 1982 e 2000.

## 1.2 Il floppy disk

Il floppy disk risponde maggiormente alle esigenze di elaborazione di dati e pertanto su tale supporto sono fornite le informazioni relative ai comuni esistenti ed esistiti, i relativi codici e i dati sulla popolazione legale sotto forma di foglio elettronico.

Tali informazioni, nel dettaglio, sono relative a:

- dati sulla popolazione legale (*vedi in Definizioni*), per comune ai confini dell'epoca, ai censimenti dal 1861 al 1991 (non sono compresi i comuni costituiti dopo il 1991);
- lista dei comuni esistenti al 1° gennaio 2000 e relativo codice;
- lista dei comuni soppressi, e non ricostituiti al 1° gennaio 2000, e relativo codice;
- lista dei comuni ceduti a stato estero e relativo codice;
- elenco delle denominazioni dei comuni modificate nel tempo, con rinvio all'ultima utilizzata e relativo codice comunale.

Occorre precisare, che per congruenza, nella tavola relativa alla popolazione legale, la codifica utilizzata, relativamente ai comuni esistenti al 1991, è quella in vigore al censimento dello stesso anno. Dal 1991 al 2000 i codici comunali hanno subito modifiche principalmente per la costituzione di nuove province, avvenuta nel 1992. Per effettuare confronti con le informazioni presenti nel volume e con le altre liste di comuni fornite con il floppy disk, occorre prendere in considerazione il codice comunale adeguato all'epoca di riferimento. Si fornisce pertanto l'elenco dei comuni esistenti al censimento del 1991, ai quali è stato associato il codice dell'epoca e quello in vigore dopo l'attuazione della costituzione delle nuove province. Quindi, per i comuni interessati dalla variazione, sono presenti due differenti codici, mentre per tutti gli altri è stato ripetuto il codice del 1991; la denominazione riportata è invece quella in vigore al 1° gennaio 2000.

## 2 Il contesto amministrativo-territoriale

### 2.1 La situazione attuale

Uno degli elementi costitutivi dello Stato è rappresentato dal territorio e su di esso si articolano enti che concorrono alla realizzazione delle sue funzioni. Le regioni sono titolari della funzione di governo nei limiti posti dalla Costituzione o dai relativi statuti. Le regioni, inoltre, così come le province e i comuni, sono enti territoriali, ossia Enti pubblici, il cui elemento costitutivo è il territorio, e svolgono una o più delle funzioni proprie dello Stato, con effetti sulla popolazione che su quel territorio risiede.

Il rapporto tra regioni, province e comuni è definito principalmente da alcuni articoli della Costituzione. Tale materia è stata successivamente trattata nel 1990 con la legge 142 di riordinamento delle Autonomie locali, a sua volta modificata dalla legge 265 del 1999, con la quale, inoltre, vengono definite le aree metropolitane, che prevedono un doppio livello di governo costituito dalla Città metropolitana e dai comuni compresi nell'area, e viene riconosciuta la natura giuridica delle Comunità montane quale ente locale (vedi Riferimenti bibliografici). Ad oggi, non essendo stata data piena attuazione all'art.17 della 142/90 modificato dalla 265/99 relativo alle aree metropolitane, le principali funzioni amministrative, a livello locale, sono svolte da 20 regioni, 102<sup>(2)</sup> province e 8100 comuni (al 1° gennaio 2000).

Tale suddivisione territoriale costituisce una base di riferimento dei dati di fondamentale importanza per l'utilizzo degli stessi a fini statistici, sia per realizzare confronti a livello nazionale che internazionale. Per questi ultimi Eurostat ha provveduto a classificare il territorio europeo secondo la nomenclatura unificata del territorio a fini statistici (NUTS), seguendo un criterio di omogeneità. L'unità di base utilizzata è costituita dalle unità amministrative così come state definite all'interno di ciascun paese dell'Unione europea. I livelli gerarchici previsti sono sei, passando dal livello 0, che corrisponde allo Stato nella sua interezza, ai livelli successivi via via di maggiore dettaglio, che per l'Italia corrispondono, per il livello 1 ad una aggregazione delle regioni effettuata tenendo conto della numerosità della popolazione, per il livello 2 alle regioni, per il livello 3 alle province, per il per il livello 5 al comune, mentre il livello 4 non ha un corrispettivo nel nostro Paese.

### 2.2 L'evoluzione nel tempo

Il territorio nazionale ha subito, nel tempo, modifiche dei confini di Stato nonché variazioni al suo interno a carico delle unità amministrative in cui è stato organizzato.

#### 2.2.1 Variazioni territoriali con i paesi esteri

Le variazioni territoriali, che hanno interessato i confini del territorio nazionale, sono la conseguenza di eventi storici di notevole entità che hanno modificato la condizione dei territori e delle popolazioni ivi residenti sia dal punto di vista amministrativo che politico.

Alla costituzione del Regno d'Italia, il 17 marzo 1861, non risultano compresi i territori dello Stato pontificio, dei distretti del Veneto (allora comprendente anche quello di Udine), di quelli mantovani, della Venezia Tridentina e della Venezia Giulia, pertanto la storia d'Italia inizia con una serie di annessioni al Regno.

Le prime si registrano alla conclusione della Terza guerra d'indipendenza con l'acquisizione di territori dall'Impero Austro-ungarico. Con il plebiscito del 21 ottobre 1866 vengono annessi i comuni del distretto Mantovano, per un totale di 33, e di quelli del Veneto, che, ai confini dell'epoca, conta un totale di comuni pari a 806. Nel 1870, il 2 ottobre, i 227 comuni dello Stato pontificio vengono annessi per plebiscito e vanno a costituire la provincia di Roma che rimarrà tale fino alla costituzione delle province di Viterbo, Latina e Frosinone, alle quali cederà parte dei comuni ad essa appartenenti.

Alla fine del Primo conflitto mondiale, con la legge del 19 dicembre 1920, sono annessi i territori costituenti la Venezia Giulia (comprendente le ripartizioni di Gorizia e Gradisca, Carinzia e Carniola, Istria e,

---

<sup>(2)</sup> Nel conteggio delle entità amministrative non viene annoverata la provincia della Valle d'Aosta, le cui funzioni sono state trasferite alla regione al momento della costituzione di quest'ultima. Tuttavia, a fini statistici, la relativa circoscrizione territoriale risulta codificata come provincia per consentire i necessari confronti.

infine, Zara), in attuazione del trattato di Rapallo del 1920, ad eccezione dei territori del comune di Fiume, che saranno annessi in attuazione del trattato di Roma nel 1924, e la Venezia Tridentina (comprendente, all'epoca, i territori della provincia di Trento), ridefinendo così i confini con i neo-stati della ex-Jugoslavia e dell'Austria, rispettivamente.

Per quanto riguarda le cessioni, nel 1947 a causa dell'esito del Secondo conflitto mondiale, si ha un ridisegno dei confini nazionali sia con la Francia che con la ex-Jugoslavia mediante la cessione di territori già appartenenti:

- ad ovest, alle province di Cuneo, Torino e Imperia;
- ad est, alle province di Fiume, Pola e Zara, e alle province di Gorizia e Trieste (Trieste rimane territorio libero con doppia amministrazione dal 1947 al 1954, anno in cui rientra a far parte dell'Italia in seguito agli Accordi di Londra) in attuazione dei trattati ratificati nelle Conferenze di Postdam e dei Ventuno del 1947.

### 2.2.2 Variazioni all'interno dei confini nazionali

Le variazioni all'interno dei confini nazionali riguardano la tipologia, la numerosità, i confini e la denominazione delle unità amministrative esistenti sul territorio nazionale.

Con riferimento alla tipologia delle unità amministrative, il Regno, al momento della sua formazione, risulta suddiviso in province, circondari o distretti e comuni. Dal censimento del 1881 risultano noti anche i mandamenti, i quali saranno presenti fino a quello del 1911.

Il circondario e il distretto sono costituiti da una aggregazione di comuni, mentre il mandamento è una aggregazione di comuni e/o di parti di comune. I distretti, che costituiscono l'unità amministrativa sovra-comunale nei territori di origine Austro-ungarica, sono stati tuttavia soppressi, per Regio decreto, nel 1915 per istituire i corrispondenti circondari, anche essi soppressi prima del censimento del 1931.

I compartimenti, salvo variazioni occorse, sono territorialmente simili alle attuali regioni e sono noti dal censimento del 1861 a quello del 1936, non avendo tuttavia funzioni di tipo amministrativo. Il 1° gennaio 1948, data di entrata in vigore della Costituzione, si ha la definizione delle regioni e il contemporaneo riconoscimento dell'autonomia regionale di Sicilia, Sardegna, Trentino-Alto Adige e Valle d'Aosta, che adottano statuti speciali. A queste si aggiunge nel 1963 il Friuli-Venezia Giulia, portando a cinque le regioni ad autonomia atipica. In realtà il principio dell'autonomia regionale sarà applicato a tutto lo Stato solo nel 1972.

Nel Prospetto 1 (vedi pagina seguente) viene fornita la tipologia e la numerosità delle unità territoriali sovra-comunali esistenti ai censimenti dal 1861 al 1991.

Per quanto riguarda le province, nel Prospetto 2 (vedi pagina seguente) si fornisce il dettaglio sulla costituzione e sulla soppressione delle stesse dal 1861 al 2000.

Le variazioni riguardanti le unità amministrative comunali, all'interno dei confini nazionali, sono regolate da norme, che si sono modificate nel corso del tempo.

Già nel 1865, a pochi anni dalla nascita del Regno, veniva istituita la legge comunale e provinciale n.2248, successivamente modificata dalla legge del 1889 n.5921, che regolava la creazione e la soppressione di comuni, nonché la variazione di denominazione, di territorio, e di dipendenza amministrativa. Secondo tale legge erano possibili la costituzione di nuovi comuni da frazioni con almeno 5000 abitanti, la fusione di comuni contigui con popolazione inferiore ai 1500 abitanti e la movimentazioni di territori tra comuni confinanti. Tutte queste modificazioni dovevano quindi essere ratificate dal Governo del Re, su richiesta dei consigli comunali e provinciali interessati, e con il voto favorevole della maggioranza della popolazione.



## Prospetto 1 - Unità amministrative esistenti ai censimenti dal 1861 al 1991

<i>Data censimento</i>	<i>Circondari o Distretti e Mandamenti</i>	<i>Province</i>	<i>Regioni e Compartimenti</i>
31 dic 1861	Circondari 193	59	14
31 dic 1871	Circondari 281	69	16
31 dic 1881	Circondari 284 Mandamenti 1803	69	16
10 feb 1901	Circondari 284 Mandamenti 1805	69	16
10 giu 1911	Circondari 284 Mandamenti 1805	69	16
1 dic 1921	Circondari 244	69	18
21 apr 1931	-	92	18
21 apr 1936	-	94	18
4 nov 1951	-	92	20 (a)
15 ott 1961	-	92	19
24 ott 1971	-	94	20
25 ott 1981	-	95	20
20 ott 1991	-	95	20

(a) Il territorio di Trieste viene conteggiato come unità a sé stante.

(-): il fenomeno non esiste

## Prospetto 2 - Province costituite e soppresse dal 1861 al 2000

<i>Provincia</i>	<i>Anno di soppressione</i>	<i>Anno di costituzione</i>
Mantova		1868
Roma		1870
Trieste, La Spezia, Taranto, Zara		1923
Fiume		1924
Aosta, Vercelli, Varese, Savona, Pistoia, Terni, Viterbo, Rieti, Frosinone, Pescara, Brindisi, Matera, Enna, Ragusa, Nuoro, Bolzano, Gorizia		1927
Caserta	1927	1945
Latina		1934
Asti		1935
Porderone		1968
Isernia		1970
Oristano		1974
Biella, Verbano-Cusio-Ossola, Lecco, Lodi, Prato, Rimini, Vibo Valentia, Crotone		1992

Nella normativa attuale la Costituzione all'art. 133, comma 2, dispone che l'istituzione di nuovi comuni e la modifica delle loro circoscrizioni e denominazioni siano riservate alla legge regionale, sentite le popolazioni interessate. La regione quindi provvede sia a definire le modalità di modifica, sia ad attuare tali modifiche mediante proprie leggi. Per quanto concerne la fusione di comuni si attua uno specifico programma finalizzato alla riduzione del loro numero, così come previsto dalla legge 142/90 e successivamente modificato dalla 265/99, mediante la corresponsione di incentivi economici.

## 2.3 Modalità di codifica delle unità amministrative

La codifica delle unità amministrative nasce con l'obiettivo di consentire l'identificazione di tali unità in modo univoco, mediante un codice numerico, indipendentemente dalla loro denominazione.

L'attività di codifica dell'Istat è cominciata a partire dall'anno 1966 e ha interessato le unità amministrative esistenti ed esistenti a partire dal 1966. Solo recentemente si è proceduto alla codifica delle province e dei comuni esistenti precedentemente al 1966 e non ricostituiti prima di tale data, nonché di quelli ceduti a Stato estero.

La **codifica delle regioni**, numerazione che va da 01 a 20, è stata realizzata mediante attribuzione di un codice progressivo, seguendo un ordine geografico delle regioni del tipo nord-sud e ovest-est.

Per la **codifica delle province** è stato attribuito un codice progressivo univoco di tre cifre a livello nazionale, seguendo il criterio dell'appartenenza alle regioni nonché quello dell'ordine geografico. Per le province costituite dopo il 1966 è stato via via attribuito il numero successivo all'ultimo utilizzato. Attualmente la numerazione delle province va da 001 a 103.

Per le province cedute ad altra Nazione, tipicamente la ex-Jugoslavia, il codice è stato così definito: 701 per Fiume, 702 per Pola e 703 per Zara.

I **codici dei comuni** sono stati attribuiti seguendo l'ordine alfabetico degli stessi all'interno delle province di appartenenza. L'identificazione univoca a livello nazionale del singolo comune avviene, pertanto, mediante un codice a sei cifre, in cui le prime tre si riferiscono alla provincia di appartenenza e le ultime tre al comune stesso.

Di seguito vengono presentate nel dettaglio le modalità di codifica delle unità amministrative in conseguenza di variazioni territoriali e di nome.

- **Comuni esistenti ed esistenti a partire dal 1966 in relazione alle variazioni territoriali occorse:**
  - costituzione di nuovo comune: è stato attribuito il numero di codice successivo all'ultimo in utilizzo nella relativa provincia, indipendentemente dall'eventuale collocazione del comune in questione secondo l'ordine alfabetico;
  - soppressione di comune: il codice non è stato modificato, rimanendo quello con cui il comune risultava identificato prima della sua soppressione;
  - modifica della denominazione del comune: il relativo numero di codice non è stato modificato;
  - cessione, acquisizione di territori tra comuni contigui: il numero di codice dei comuni interessati non è stato modificato;
  - costituzione di nuove province: si è proceduto ad una nuova numerazione progressiva dei comuni che sono entrati a far parte della costituenda provincia, dopo averli collocati in ordine alfabetico. Per i comuni rimasti a far parte della provincia cedente, il codice è rimasto invariato. Non è stata seguita questa regola per i comuni delle province di Cagliari, Campobasso e Udine, per i quali si è proceduto ad una nuova codifica, in occasione della costituzione delle province di Oristano, Isernia e Pordenone.
- **Codifica dei comuni soppressi prima dell'anno 1966 e non ricostituiti prima di tale data:**

è stato attribuito un codice progressivo, a partire da 801, ai comuni elencati secondo l'ordine alfabetico nella provincia di pertinenza territoriale al 1991, o di pertinenza dell'epoca, per quelli aggregati a comuni successivamente ceduti alla ex-Jugoslavia.
- **Codifica dei comuni interamente ceduti ad altra Nazione:**

nel caso di comuni ceduti ad altra Nazione, tipicamente la ex-Jugoslavia, il codice è stato attribuito, con gli stessi criteri del punto precedente, a partire da 701, con il codice della provincia di pertinenza dell'epoca (vedi province di Gorizia, Trieste, Fiume, Pola e Zara).

**UNITA' AMMINISTRATIVE E RELATIVE VARIAZIONI  
TERRITORIALI E DI NOME DAL 1861 AL 2000**



## INDICE PER REGIONE

Abruzzo.....	pag.448	Molise.....	pag.465
Basilicata.....	« 521	Piemonte.....	« 21
Calabria.....	« 528	Puglia.....	« 506
Campania.....	« 473	Sardegna.....	« 575
Emilia-Romagna.....	« 357	Sicilia.....	« 551
Friuli-Venezia Giulia.....	« 313	Toscana.....	« 380
Lazio.....	« 424	Trentino-Alto Adige.....	« 244
Liguria.....	« 336	Umbria.....	« 401
Lombardia.....	« 110	Valle d'Aosta.....	« 104
Marche.....	« 408	Veneto.....	« 280

## INDICE PER PROVINCIA

Agrigento.....	pag.564	Forlì-Cesena.....	pag.375
Alessandria.....	« 91	Frosinone.....	« 442
Ancona.....	« 413	Genova.....	« 348
Aosta (Valle di).....	« 104	Gorizia.....	« 324
Arezzo.....	« 394	Grosseto.....	« 399
Ascoli Piceno.....	« 419	Imperia.....	« 336
Asti.....	« 84	Isernia.....	« 465
Avellino.....	« 491	L'Aquila.....	« 448
Bari.....	« 509	La Spezia.....	« 354
Belluno.....	« 292	Latina.....	« 440
Benevento.....	« 480	Lecce.....	« 515
Bergamo.....	« 172	Lecco.....	« 142
Biella.....	« 49	Livorno.....	« 390
Bologna.....	« 369	Lodi.....	« 222
Bolzano – <i>Bozen</i> .....	« 244	Lucca.....	« 381
Brescia.....	« 190	Macerata.....	« 416
Brindisi.....	« 514	Mantova.....	« 239
Cagliari.....	« 591	Massa-Carrara.....	« 380
Caltanissetta.....	« 566	Matera.....	« 526
Campobasso.....	« 468	Messina.....	« 557
Caserta.....	« 473	Milano.....	« 151
Catania.....	« 569	Modena.....	« 366
Catanzaro.....	« 537	Napoli.....	« 484
Chieti.....	« 460	Novara.....	« 58
Como.....	« 124	Nuoro.....	« 580
Cosenza.....	« 528	Oristano.....	« 585
Cremona.....	« 226	Padova.....	« 303
Crotone.....	« 536	Palermo.....	« 553
Cuneo.....	« 69	Parma.....	« 360
Enna.....	« 567	Pavia.....	« 207
Ferrara.....	« 372	Perugia.....	« 401
Firenze.....	« 386	Pesaro e Urbino.....	« 408
Foggia.....	« 506	Pescara.....	« 457

Piacenza.....	pag.357	Taranto.....	pag.512
Pisa.....	« 392	Teramo.....	« 454
Pistoia.....	« 384	Terni.....	« 405
Pordenone.....	« 313	Torino.....	« 21
Potenza.....	« 521	Trapani.....	« 551
Prato.....	« 389	Trento.....	« 258
Ragusa.....	« 572	Treviso.....	« 295
Ravenna.....	« 374	Trieste.....	« 333
Reggio di Calabria.....	« 544	Udine.....	« 316
Reggio nell'Emilia.....	« 364	Varese.....	« 110
Rieti.....	« 427	Venezia.....	« 301
Rimini.....	« 378	Verbano-Cusio-Ossola.....	« 53
Roma.....	« 432	Vercelli.....	« 43
Rovigo.....	« 308	Verona.....	« 280
Salerno.....	« 497	Vibo Valentia.....	« 542
Sassari.....	« 575	Vicenza.....	« 286
Savona.....	« 343	Viterbo.....	« 424
Siena.....	« 397	Fiume.....	« 599
Siracusa.....	« 573	Pola.....	« 600
Sondrio.....	« 147	Zara.....	« 603

## AVVERTENZE

Le regioni, presenti nelle pagine seguenti, sono state istituite in epoca successiva alla costituzione dello Stato (vedi par. 2.2.2) e quindi la rilevazione delle relative variazioni ha avuto inizio al momento della loro definizione.

Per quanto riguarda le province, queste esistono sin dal primo censimento effettuato e le variazioni di territorio e di nome hanno pertanto inizio dal 1861. Si fa presente che nel riquadro relativo alle variazioni provinciali si riportano solo i comuni per intero passati da una provincia all'altra, quindi, se si vuole ricostruire il reale andamento del confine provinciale nel tempo, occorrerà andare a verificare anche le variazioni territoriali che hanno interessato solo porzioni di comune e che si possono trovare quindi a livello di variazioni comunali.

Le variazioni territoriali implicano anche lo spostamento di individui da un comune all'altro, noti come quella popolazione legale che insiste sul territorio che ha cambiato competenza amministrativa. Poiché la popolazione legale si definisce al momento della rilevazione censuaria, il dato si riferisce alla data dell'ultimo censimento effettuato prima della variazione riportata. I dati di popolazione sono presenti nel volume, nella nota di variazione, solo nel caso in cui siano interessate porzioni di comune. Contrariamente, nel caso di soppressione e ricostituzione di comune in un intervallo di tempo compreso tra due censimenti successivi, nonché in tutti gli altri casi, il dato di popolazione legale comunale è desumibile dai dati rilevati nell'ultimo censimento: nel primo caso citato, infatti, il dato rimane invariato, mentre negli altri è calcolabile facilmente dalla popolazione legale insistente nei comuni che hanno subito variazioni. Nel floppy disk, nella tavola relativa alla popolazione legale, sono stati quindi riportati tutti i dati di popolazione per comune ai confini dell'epoca, ai censimenti dal 1861 al 1991.

I comuni detengono l'informazione relativa alla popolazione insistente su porzioni di territorio comunale e l'Istat acquisisce tali dati tramite le Prefetture. Trattandosi infatti di parti di comune l'Istat non dispone di questo tipo di informazione, tranne nel caso in cui il territorio interessato coincida perfettamente con porzioni di territorio comunale note, in quanto utilizzate per la rilevazione dei dati. Tali unità minime territoriali, denominate sezioni di censimento, sono state introdotte a partire dal censimento del 1901.

Per quanto riguarda la data in cui la variazione è avvenuta, si riporta nella nota l'anno di emanazione del relativo provvedimento di legge. E' possibile comunque recuperare ulteriori informazioni sulle variazioni consultando i volumi dell'epoca e indicati nei Riferimenti bibliografici.

## DEFINIZIONI

La popolazione residente di ciascun comune è costituita dalle persone aventi dimora abituale nel comune ed ivi presenti o temporaneamente assenti alla data del censimento. La popolazione presente è costituita dalla totalità delle persone presenti nel comune alla data del censimento.

Anche se la definizione relativa alla popolazione residente è stata la stessa nel corso dei censimenti realizzati dal 1881 al 1991, la definizione di assenza temporanea <sup>(1)</sup> non è stata uniforme nel tempo, conducendo ad un calcolo per questi aggregati leggermente diverso nei vari censimenti.

La popolazione censuaria, riconosciuta a norma di legge, viene denominata popolazione legale e come tale ha validità, ai fini legislativi, fino alla realizzazione del censimento successivo. Questa coincide, per i censimenti del 1861 e 1871, con la popolazione presente e, a partire dal censimento del 1881, con la popolazione residente.

## ABBREVIAZIONI

Popolazione residente: pop. res.

Popolazione presente: pop. pres.

---

<sup>(1)</sup> Nel 1881 è stata fatta una distinzione fra popolazione presente e assente, ma non è stata data una definizione del periodo dell'assenza. Ai censimenti successivi, per definire una persona temporaneamente assente, si chiede che il suo rientro avvenga presumibilmente entro la fine dell'anno: al censimento del 1901 ciò comporta il rientro entro circa 10 mesi dalla data di rilevazione censuaria; tale periodo risulta essere stato di circa 6 mesi per il censimento del 1911. Al censimento del 1921 il rientro richiesto è entro la fine del 1922 con un lasso di tempo di circa 13 mesi a partire dalla data del censimento. Al censimento del 1931 si presume il rientro entro la fine dello stesso anno cioè a 8 mesi circa dalla data del censimento.





**Unità amministrative e relative variazioni per regione, provincia e  
comune**



---

## 01 - REGIONE PIEMONTE

---

### 001 - PROVINCIA DI TORINO

---

#### Variazioni della provincia

La circoscrizione territoriale viene modificata a seguito delle seguenti variazioni:

nel 1927 distacco dei comuni di Agliè, Albiano d'Ivrea, Alice Superiore, Allein, Alpette, Andrate, Antey-Saint-Andrè, Aosta, Amad (già Amaz), Arvier, Avise, Ayas, Aymavilles, Azeglio, Baio Dora, Baldissero Canavese, Bairo, Banchette, Bard, Barone Canavese, Bionaz, Bollengo, Borgiallo, Borgofranco d'Ivrea, Borgomasino, Brissogne, Brosso, Brusson, Burolo, Caluso, Campiglia Soana, Campo Canavese, Candia Canavese, Canischio, Caravino, Caravino (già Masino), Carema, Cascinette d'Ivrea, Castellamonte, Ceresole Reale, Cesnola, Challant-St.-Anselme, Challant-St.-Victor, Chambave, Chamois, Champdepraz, Champorcher, Charvensod, Chatillon, Chiaverano, Chiesanuova, Ciconio, Cintano, Cogne, Collettero Castelnuovo, Collettero Giacosa (già Collettero Parella), Cossano Canavese, Courmayeur, Cuceglio, Cuorgnè, Donnas (già Donnaz), Doues, Drusacco, Emarèse, Ètroubles, Fénis, Fiorano Canavese, Fontainemore, Frassinetto, Gauna, Gignod, Gressan, Gressoney-la-Trinité, Gressoney-St.-Jean, Hône, Introd, Ingria, Issiglio, Issime, Issogne, Ivrea, Jovençon, La Magdeleine, La Salle, La Thuile, Lessolo, Lillianes, Locana, Loranze, Lugnacco, Lusigliè, Maglione, Mazzè, Mercenasco, Meugliano, Montalenghe, Montalto Dora, Montestrutto, Montjovet, Morgex, Muriaglio, Noasca, Nomaglio, Novareglia, Nus, Ollomont, Orio Canavese, Ozegna, Oyace, Palazzo Canavese, Parella, Pavone Canavese, Pecco, Perloz, Perosa Canavese, Pertusio, Piverone, Pollein, Pont-Canavese, Pontboset (già Pont Bozet), Pontey, Pont-St.-Martin, Prascorsano, Pratiglione, Pré-Saint-Didier, Priacco, Quagliuzzo, Quart, Quassolo, Quincinetto, Rhêmes-Notre-Dame, Rhêmes-St.-Georges, Ribordone, Roisan, Romano Canavese, Ronco Canavese, Ruelgio, St.-Christophe, St.-Denis, St.-Marcel, St.-Nicolas, St.-Oyen, St.-Pierre, St.-Rhémy-en-Bosses (già St.-Rhémy), Saint-Vincent, Salassa, Sale Castelnuovo, Salerano Canavese, Salto, Samone, S. Colombano Belmonte, S. Giorgio Canavese, S. Giusto Canavese, S. Martino Canavese, S. Ponso (già S. Ponso Canavese), Sarre, Scarmagno, Settimo Rottaro, Settimo Vittone, Sparone, Strambinello, Strambino, Tavagnasco, Tina, Torgnon, Torre Canavese (già Torre Bairo), Trausella, Traversella, Valchiusella, Valgrisanche, Valpelline, Valperga, Valprato, Valsavaranche, Valtouranche, Verrayes, Verrès, Vestignè, Vialfrè, Vico Canavese, Vidracco, Villa Castelnuovo, Villareggia, Villeneuve, Vische e Vistrorio andati a costituire la prov. di Aosta; nel 1945 riaggregazione dei comuni staccati dalla provincia di Aosta, ora Valle d'Aosta (v. prov. di Valle d'Aosta).

---

#### Variazioni dei comuni

##### 001801 **Abbadia Alpina**

La denominazione assunta dal comune fino al 1864 è Abbadia.

Nel 1928 il comune viene soppresso e i suoi territori vengono aggregati al comune di Pinerolo.

##### 001001 **Agliè**

La circoscrizione territoriale viene modificata a seguito delle seguenti variazioni: nel 1929 aggregazione di territori dei soppressi comuni di Ciconio e Ozegna; nel 1947 distacco di territori per la ricostituzione dei comuni di Ozegna (Censimento 1936: pop. res. 891) e Ciconio (Censimento 1936: pop. res. 458).

##### 001002 **Airasca**

La circoscrizione territoriale viene modificata a seguito delle seguenti variazioni: nel 1893 distacco delle frazioni Gabellieri di Airasca, Casevecchie in parte e Martini in parte, aggregate al comune di Piscina (Censimento 1881: pop. res. 969); nel 1960 distacco delle frazioni Casevecchie e Martini aggregate al comune di Piscina (Censimento 1951: pop. res. 394).

##### 001003 **Ala di Stura**

La circoscrizione territoriale viene modificata nel 1928 a seguito di aggregazione di territori del soppresso comune di Mondrone.

##### 001004 **Albiano d'Ivrea**

La denominazione assunta dal comune fino al 1862 è Albiano.

##### 001005 **Alice Superiore**

La circoscrizione territoriale viene modificata a seguito delle seguenti variazioni: nel 1929 aggregazione di territori

dei soppressi comuni di Gauna e Pecco; nel 1947 distacco di territori per la ricostituzione del comune di Pecco (Censimento 1936: pop. res. 326).

001006 **Almese**

La circoscrizione territoriale viene modificata a seguito delle seguenti variazioni: nel 1928 aggregazione di territori dei soppressi comuni di Rivera e Villar Dora; nel 1955 distacco di territori per la ricostituzione del comune di Villar Dora (Censimento 1951: pop. res. 1489).

001007 **Alpette**

La circoscrizione territoriale non ha subito alcuna variazione.

001008 **Alpignano**

La circoscrizione territoriale non ha subito alcuna variazione.

001009 **Andezeno**

La circoscrizione territoriale non ha subito alcuna variazione.

001010 **Andrate**

La circoscrizione territoriale viene modificata a seguito delle seguenti variazioni: nel 1929 aggregazione di territori del soppresso comune di Nomaglio; nel 1954 distacco di territori per la ricostituzione del comune di Nomaglio (Censimento 1951: pop. res. 485).

001011 **Angrogna**

La circoscrizione territoriale non ha subito alcuna variazione.

001012 **Arignano**

La circoscrizione territoriale viene modificata a seguito delle seguenti variazioni: nel 1927 aggregazione di territori del soppresso comune di Mombello di Torino; nel 1947 distacco di territori per la ricostituzione del comune di Mombello di Torino (Censimento 1936: pop. res. 445).

001013 **Avigliana**

La circoscrizione territoriale non ha subito alcuna variazione.

001802 **Avuglione e Vernone**

Nel 1927 il comune viene soppresso e i suoi territori vengono aggregati al comune di Marentino.

001014 **Azeglio**

La circoscrizione territoriale viene modificata a seguito delle seguenti variazioni: nel 1929 aggregazione di territori del soppresso comune di Settimo Rottaro; nel 1946 distacco di territori per la ricostituzione del comune di Settimo Rottaro (Censimento 1936: pop. res. 840).

001803 **Baio Dora**

La denominazione assunta dal comune fino al 1917 è Baio.

Nel 1928 il comune viene soppresso e i suoi territori vengono aggregati al comune di Borgofranco di Ivrea.

001015 **Bairo**

Nel 1928 il comune viene soppresso e i suoi territori vengono aggregati al nuovo comune di Bairo Torre; nel 1955 il comune viene ricostituito (Censimento 1951: pop. res. 756).

001804 **Bairo Torre**

Il comune viene costituito nel 1928 coi territori dei soppressi comuni di Bairo e Torre Bairo.

Nel 1955 il comune viene soppresso per la ricostituzione dei comuni di Bairo (Censimento 1951: pop. res. 756) e Torre Bairo, ora Torre Canavese (Censimento 1951: pop. res. 570).

001016 **Balangero**

La circoscrizione territoriale non ha subito alcuna variazione.

001017 **Baldissero Canavese**

La denominazione assunta dal comune fino al 1862 è Baldissero.

Nel 1929 il comune viene soppresso e i suoi territori vengono aggregati al comune di Castellamonte; nel 1947 il comune viene ricostituito (Censimento 1936: pop. res. 505).

001018 **Baldissero Torinese**

La denominazione assunta dal comune fino al 1862 è Baldissero.

001019 **Balme**

La circoscrizione territoriale non ha subito alcuna variazione.

001020 **Banchette**

La circoscrizione territoriale non ha subito alcuna variazione.

001805 **Baratonia**

Nel 1870 il comune viene soppresso e i suoi territori vengono aggregati al comune di Varisella.

- 001021 **Barbania**  
La circoscrizione territoriale viene modificata a seguito delle seguenti variazioni: nel 1928 aggregazione di territori dei soppressi comuni di Front e Vauda di Front, ora Vauda Canavese; nel 1938 aggregazione della frazione Grange staccata dal comune di Lombardore (Censimento 1936: pop. res. 53); nel 1947 distacco di territori per la ricostituzione dei comuni di Front (Censimento 1936: pop. res. 1547) e Vauda di Front, ora Vauda Canavese (Censimento 1936: pop. res. 1270).
- 001806 **Bardassano**  
Nel 1928 il comune viene soppresso e i suoi territori vengono aggregati al comune di Gassino, ora Gassino Torinese.
- 001022 **Bardonecchia**  
La circoscrizione territoriale viene modificata a seguito delle seguenti variazioni: nel 1927 aggregazione di territori dei soppressi comuni di Melezet, Millaures e Rochemolles; nel 1947 distacco di parte della frazione Melezet passata alla Francia a seguito del Trattato di pace (zona disabitata).
- 001023 **Barone Canavese**  
La circoscrizione territoriale non ha subito alcuna variazione.
- 001807 **Beaulard**  
Nel 1928 il comune viene soppresso e i suoi territori vengono aggregati al comune di Oulx.
- 001024 **Beinasco**  
La circoscrizione territoriale non ha subito alcuna variazione.
- 001025 **Bibiana**  
La circoscrizione territoriale non ha subito alcuna variazione.
- 001026 **Bobbio Pellice**  
La circoscrizione territoriale non ha subito alcuna variazione.
- 001027 **Bollengo**  
La circoscrizione territoriale viene modificata a seguito delle seguenti variazioni: nel 1929 aggregazione di territori del soppresso comune di Burolo; nel 1946 distacco di territori per la ricostituzione del comune di Burolo (Censimento 1936: pop. res. 826).
- 001808 **Bonzo**  
Nel 1927 il comune viene soppresso e i suoi territori vengono aggregati al comune di Groscavallo.
- 001028 **Borgaro Torinese**  
La circoscrizione territoriale non ha subito alcuna variazione.
- 001029 **Borgiallo**  
Nel 1928 il comune viene soppresso e i suoi territori vengono aggregati al comune di Cuornè; nel 1948 il comune viene ricostituito (Censimento 1936: pop. res. 861).
- 001030 **Borgofranco d'Ivrea**  
La denominazione assunta dal comune fino al 1862 è Borgofranco.  
La circoscrizione territoriale viene modificata a seguito delle seguenti variazioni: nel 1894 distacco della frazione Bicogno aggregata al comune di Nomaglio (Censimento 1881: pop. res. 44); nel 1928 aggregazione di territori dei soppressi comuni di Baio Dora e Quassolo; nel 1954 distacco di territori per la ricostituzione del comune di Quassolo (Censimento 1951: pop. res. 416).
- 001031 **Borgomasino**  
La circoscrizione territoriale viene modificata a seguito delle seguenti variazioni: nel 1928 aggregazione di territori del soppresso comune di Maglione; nel 1947 distacco di territori per la ricostituzione del comune di Maglione (Censimento 1936: pop. res. 814).
- 001032 **Borgone Susa**  
La denominazione assunta dal comune fino al 1862 è Borgone.
- 001033 **Bosconero**  
La circoscrizione territoriale non ha subito alcuna variazione.
- 001809 **Bousson**  
La circoscrizione territoriale viene modificata a seguito delle seguenti variazioni: nel 1870 aggregazione della frazione Rollières staccata dal soppresso comune di Rollières (Censimento 1861: pop. pres. 151); nel 1882 distacco della frazione Rollières aggregata al comune di Sauze di Cesana (Censimento 1881: pop. res. 174).  
Nel 1928 il comune viene soppresso e i suoi territori vengono aggregati al comune di Cesana Torinese.
- 001810 **Bovile**  
Nel 1928 il comune viene soppresso e i suoi territori vengono aggregati al comune di Perrero.

- 001034 **Brandizzo**  
La circoscrizione territoriale non ha subito alcuna variazione.
- 001035 **Bricherasio**  
La circoscrizione territoriale non ha subito alcuna variazione.
- 001036 **Brosso**  
Nel 1929 il comune viene soppresso e i suoi territori vengono aggregati al comune di Valchiusa, ora Vico Canavese; nel 1946 il comune viene ricostituito (Censimento 1936: pop. res. 559).
- 001037 **Brozolo**  
Nel 1928 il comune viene soppresso e i suoi territori vengono aggregati al nuovo comune di Brusasco Cavagnolo, ora Brusasco; nel 1947 il comune viene ricostituito (Censimento 1936: pop. res. 779).
- 001038 **Bruino**  
La circoscrizione territoriale viene modificata a seguito delle seguenti variazioni: nel 1928 aggregazione di territori del soppresso comune di Sangano; nel 1956 distacco di territori per la ricostituzione del comune di Sangano (Censimento 1951: pop. res. 549).
- 001039 **Brusasco**  
Precedenti denominazioni assunte dal comune: fino al 1928 Brussasco, dal 1928 al 1957 Brusasco Cavagnolo.  
La circoscrizione territoriale viene modificata a seguito delle seguenti variazioni: nel 1928 aggregazione di territori dei soppressi comuni di Brozolo, Cavagnolo e Marcorengo; nel 1947 distacco di territori per la ricostituzione del comune di Brozolo (Censimento 1936: pop. res. 779); nel 1957 distacco di territori per la ricostituzione del comune di Cavagnolo (Censimento 1951: pop. res. 1413).
- 001040 **Bruzolo**  
La circoscrizione territoriale non ha subito alcuna variazione.
- 001041 **Buriasco**  
La circoscrizione territoriale non ha subito alcuna variazione.
- 001042 **Burolo**  
Nel 1929 il comune viene soppresso e i suoi territori vengono aggregati al comune di Bollengo; nel 1946 il comune viene ricostituito (Censimento 1936: pop. res. 826).
- 001043 **Busano**  
Nel 1927 il comune viene soppresso e i suoi territori vengono aggregati al comune di Rivara; nel 1946 il comune viene ricostituito (Censimento 1936: pop. res. 780).
- 001044 **Bussoleno**  
La circoscrizione territoriale viene modificata nel 1928 a seguito di aggregazione di territori del soppresso comune di Foresto di Susa.
- 001811 **Bussolino Gassinese**  
La denominazione assunta dal comune fino al 1864 è Bussolino.  
Nel 1928 il comune viene soppresso e i suoi territori vengono aggregati al comune di Gassino, ora Gassino Torinese.
- 001045 **Buttigliera Alta**  
La denominazione assunta dal comune fino al 1862 è Buttigliera.
- 001046 **Cafasse**  
La circoscrizione territoriale viene modificata nel 1928 a seguito di aggregazione di territori del soppresso comune di Monasterolo Torinese.
- 001047 **Caluso**  
La circoscrizione territoriale non ha subito alcuna variazione.
- 001812 **Camagna di Torino**  
La denominazione assunta dal comune fino al 1862 è Camagna.  
Nel 1927 il comune viene soppresso e i suoi territori vengono aggregati al comune di Rivara.
- 001048 **Cambiano**  
La circoscrizione territoriale non ha subito alcuna variazione.
- 001813 **Campiglia Soana**  
La denominazione assunta dal comune fino al 1862 è Campiglia.  
Nel 1928 il comune viene soppresso e i suoi territori vengono aggregati al nuovo comune di Valprato Soana.
- 001049 **Campiglione Fenile**  
La denominazione assunta dal comune fino al 1929 è Campiglione.

La circoscrizione territoriale viene modificata nel 1927 a seguito di aggregazione di territori del soppresso comune di Fenile.

**001814 Campo Canavese**

La denominazione assunta dal comune fino al 1862 è Campo.

Nel 1929 il comune viene soppresso e i suoi territori vengono aggregati al comune di Castellamonte.

**001050 Candia Canavese**

La denominazione assunta dal comune fino al 1862 è Candia.

La circoscrizione territoriale viene modificata nel 1928 a seguito di distacco della frazione Carrone aggregata al nuovo comune di Strambino Romano (Censimento 1921: pop. res. 528).

**001051 Candiolo**

La circoscrizione territoriale non ha subito alcuna variazione.

**001052 Canischio**

Nel 1928 il comune viene soppresso e i suoi territori vengono aggregati al comune di Cuornè; nel 1948 il comune viene ricostituito (Censimento 1936: pop. res. 666).

**001053 Cantalupa**

Nel 1928 il comune viene soppresso e i suoi territori vengono aggregati al comune di Frossasco; nel 1954 il comune viene ricostituito (Censimento 1951: pop. res. 991).

**001054 Cantoira**

La circoscrizione territoriale viene modificata nel 1938 a seguito di aggregazione della zona di territorio staccata dal comune di Cere, ora Ceres (zona disabitata).

**001055 Caprie**

La denominazione assunta dal comune fino al 1937 è Chiavrie.

**001815 Caravino**

Nel 1929 il comune viene soppresso e i suoi territori vengono aggregati al comune di Masino, ora Caravino.

**001056 Caravino**

La denominazione assunta dal comune fino al 1950 è Masino.

La circoscrizione territoriale viene modificata a seguito delle seguenti variazioni: nel 1929 aggregazione di territori dei soppressi comuni di Caravino e Cossano Canavese; nel 1947 distacco di territori per la ricostituzione del comune Cossano Canavese (Censimento 1936: pop. res. 890).

**001057 Carema**

La circoscrizione territoriale viene modificata a seguito delle seguenti variazioni: nel 1925 aggregazione della frazione Iveri staccata dal comune di Perloz, provincia di Aosta (Censimento 1921: pop. res. 238); nel 1929 distacco di territori aggregati al comune di Pont Saint-Martin, provincia di Aosta (Censimento 1921: pop. res. 720) e aggregazione di territori del soppresso comune di Quincinetto; nel 1941 distacco di territori per la ricostituzione del comune di Quincinetto (Censimento 1936: pop. res. 1101).

**001058 Carignano**

La circoscrizione territoriale non ha subito alcuna variazione.

**001059 Carmagnola**

La circoscrizione territoriale non ha subito alcuna variazione.

**001060 Casalborgone**

La circoscrizione territoriale viene modificata a seguito delle seguenti variazioni: nel 1895 distacco della frazione Soliti aggregata al comune di Castagneto, ora Castagneto Po (Censimento 1881: pop. res. 45); nel 1937 aggregazione della borgata Civignola staccata dal comune di Lauriano (Censimento 1936: pop. res. 14).

**001061 Cascinette d'Ivrea**

Il comune viene costituito nel 1925 con la frazione omonima staccata dal comune di Chiaverano (Censimento 1921: pop. res. 1174).

**001062 Caselette**

La circoscrizione territoriale viene modificata nel 1871 a seguito di aggregazione delle frazioni Camerletto e Grangiotto staccate dal comune di Rivoli (Censimento 1861: pop. res. 91).

**001063 Caselle Torinese**

La denominazione assunta dal comune fino al 1862 è Caselle.

La circoscrizione viene modificata nel 1953 a seguito di distacco della frazione Colombè aggregata al comune di Robassomero (Censimento 1951: pop. res. 89).

**001064 Castagneto Po**

La denominazione assunta dal comune fino al 1913 è Castagneto.

La circoscrizione territoriale viene modificata a seguito delle seguenti variazioni: nel 1895 aggregazione della frazione Soliti staccata dal comune di Casalborgone (Censimento 1881: pop. res. 45); nel 1938 aggregazione della frazione Cimenasco staccata dal comune di Gassino Torinese (Censimento 1936: pop. res. 89); nel 1948 distacco della frazione Cimenasco aggregata al comune di San Raffaele Civena (Censimento 1936: pop. res. 89).

**001065 Castagnole Piemonte**

La denominazione assunta dal comune fino al 1864 è Castagnole.

**001066 Castellamonte**

La circoscrizione territoriale viene modificata a seguito delle seguenti variazioni: nel 1929 aggregazione di territori dei soppressi comuni di Baldissero Canavese, Campo Canavese e Muriaglio, nonché della frazione Vivario (Censimento 1921: pop. res. 63) staccata dal comune di Castelnuovo Nigra e della frazione S. Giovanni (Censimento 1921: pop. res. 649) staccata dal comune di S. Martino Canavese; nel 1936 distacco di territori aggregati al comune di S. Martino Canavese (zona disabitata); nel 1940 distacco di territori aggregati al comune di S. Martino Canavese (zona disabitata); nel 1947 distacco di territori per la ricostituzione del comune di Baldissero Canavese (Censimento 1936: pop. res. 505); nel 1956 aggregazione della frazione Sant'Anna dei Boschi staccata dal comune di Collettero Castelnuovo (Censimento 1951: pop. res. 232).

**001067 Castelnuovo Nigra**

Il comune viene costituito nel 1928 coi territori dei soppressi comuni di Cintano, Sale Castelnuovo e Villa Castelnuovo.

La circoscrizione territoriale viene modificata a seguito delle seguenti variazioni: nel 1929 distacco della frazione Vivario aggregata al comune di Castellamonte (Censimento 1921: pop. res. 63); nel 1947 distacco di territori per la ricostituzione del comune di Cintano (Censimento 1936: pop. res. 459).

**001068 Castiglione Torinese**

La denominazione assunta dal comune fino al 1862 è Castiglione.

Nel 1928 il comune viene soppresso e i suoi territori vengono aggregati al comune di Gassino, ora Gassino Torinese; nel 1947 il comune viene ricostituito (Censimento 1936: pop. res. 1721).

**001069 Cavagnolo**

Nel 1928 il comune viene soppresso e i suoi territori vengono aggregati al comune di Brusasco Cavagnolo, ora Brusasco; nel 1957 il comune viene ricostituito (Censimento 1951: pop. res. 1413).

**001816 Cavoretto**

Nel 1889 il comune viene soppresso e i suoi territori vengono aggregati al comune di Torino.

**001070 Cavour**

La circoscrizione territoriale non ha subito alcuna variazione.

**001071 Cercenasco**

La circoscrizione territoriale non ha subito alcuna variazione.

**001072 Ceres**

La denominazione assunta dal comune dal 1937 al 1947 è Cere.

La circoscrizione territoriale viene modificata nel 1938 a seguito di distacco di territori aggregati al comune di Cantoira (zona disabitata).

**001073 Ceresole Reale**

La denominazione assunta dal comune fino al 1862 è Ceresole.

La circoscrizione territoriale viene modificata a seguito delle seguenti variazioni: nel 1929 aggregazione di territori del soppresso comune di Noasca; nel 1935 distacco di territori per la ricostituzione del comune di Noasca (Censimento 1931: pop. res. 997).

**001074 Cesana Torinese**

La denominazione assunta dal comune fino al 1862 è Cesana.

La circoscrizione territoriale viene modificata a seguito delle seguenti variazioni: nel 1870 aggregazione della frazione Champlas Seguin staccata dal soppresso comune di Rollières (Censimento 1861: pop. pres. 180); nel 1928 aggregazione di territori dei soppressi comuni di Bousson, Champlas du Col, Désertes, Fenils, Mollières, Sauze di Cesana, Solomiac e Thures; nel 1934 distacco delle frazioni Sauze di Cesana e Champlas du Col aggregate al comune di Sestrières, ora Sestriere (Censimento 1931: pop. res. 423); nel 1947 distacco di parte delle frazioni Cesana Torinese, Fenils e Mollières passate alla Francia a seguito del Trattato di pace (zone disabitate).

**001817 Cesnola**

Nel 1929 il comune viene soppresso e i suoi territori vengono aggregati al comune di Settimo Tavagnasco, ora Settimo Vittone.



- 001818 **Champlas-Du-Col**  
Nel 1928 il comune viene soppresso e i suoi territori vengono aggregati al comune di Cesana Torinese.
- 001819 **Chiabrano**  
Nel 1928 il comune viene soppresso e i suoi territori vengono aggregati al comune di Ferrero.
- 001075 **Chialamberto**  
La circoscrizione territoriale non ha subito alcuna variazione.
- 001076 **Chianocco**  
La denominazione assunta dal comune fino al 1937 è Chianoc.
- 001077 **Chiaverano**  
La circoscrizione territoriale viene modificata nel 1925 a seguito di distacco della frazione Cascinette d'Ivrea eretta in comune autonomo con denominazione omonima (Censimento 1921: pop. res. 1174).
- 001078 **Chieri**  
La circoscrizione territoriale viene modificata nel 1878 a seguito di distacco della frazione Santena eretta in comune autonomo con denominazione omonima (Censimento 1871: pop. pres. 2966).
- 001079 **Chiesanuova**  
Nel 1928 il comune viene soppresso e i suoi territori vengono aggregati al comune di Cuornè; nel 1948 il comune viene ricostituito (Censimento 1936: pop. res. 477).
- 001080 **Chiomonte**  
La circoscrizione territoriale non ha subito alcuna variazione.
- 001081 **Chiusa di San Michele**  
La denominazione assunta dal comune fino al 1862 è Chiusa.
- 001082 **Chivasso**  
La circoscrizione territoriale non ha subito alcuna variazione.
- 001083 **Ciconio**  
Nel 1929 il comune viene soppresso e i suoi territori vengono aggregati al comune di Agliè; nel 1947 il comune viene ricostituito (Censimento 1936: pop. res. 458).
- 001084 **Cintano**  
Nel 1928 il comune viene soppresso e i suoi territori vengono aggregati al nuovo comune di Castelnuovo Nigra; nel 1947 il comune viene ricostituito (Censimento 1936: pop. res. 459).
- 001085 **Cinzano**  
La circoscrizione territoriale non ha subito alcuna variazione.
- 001086 **Ciriè**  
La circoscrizione territoriale viene modificata a seguito delle seguenti variazioni: nel 1927 aggregazione di territori del soppresso comune di S. Carlo Canavese; nel 1947 distacco di territori per la ricostituzione del comune di S. Carlo Canavese (Censimento 1936: pop. res. 1710).
- 001087 **Claviere**  
La denominazione assunta dal comune fino al 1937 è Clavieres.  
La circoscrizione territoriale viene modificata nel 1947 a seguito di distacco di territori passati alla Francia a seguito del Trattato di pace (zona disabitata).
- 001088 **Coassolo Torinese**  
La denominazione assunta dal comune fino al 1863 è Coassolo.
- 001089 **Coazze**  
La circoscrizione territoriale non ha subito alcuna variazione.
- 001090 **Collegno**  
La circoscrizione territoriale non ha subito alcuna variazione.
- 001091 **Colleretto Castelnuovo**  
Nel 1928 il comune viene soppresso e i suoi territori vengono aggregati al comune di Courgnè; nel 1948 il comune viene ricostituito (Censimento 1936: pop. res. 852).  
La circoscrizione territoriale viene modificata nel 1956 a seguito di distacco della frazione Sant'Anna dei Boschi aggregata al comune di Castellamonte (Censimento 1951: pop. res. 232).
- 001092 **Colleretto Giacosa**  
La denominazione assunta dal comune fino al 1953 è Colleretto Parella.  
Nel 1929 il comune viene soppresso e i suoi territori vengono aggregati al nuovo comune di Pedanea; nel 1947 il comune viene ricostituito (Censimento 1936: pop. res. 678).

- 001820 **Col San Giovanni**  
Nel 1927 il comune viene soppresso e i suoi territori vengono aggregati al comune di Viù.
- 001093 **Condove**  
La circoscrizione territoriale viene modificata nel 1936 a seguito di aggregazione di territori dei soppressi comuni di Frassinere e Mocchie.
- 001094 **Corio**  
La circoscrizione territoriale non ha subito alcuna variazione.
- 001095 **Cossano Canavese**  
La denominazione assunta dal comune fino al 1864 è Cossano.  
Nel 1929 il comune viene soppresso e i suoi territori vengono aggregati al comune di Masino, ora Caravino; nel 1947 il comune viene ricostituito (Censimento 1936: pop. res. 890).
- 001096 **Cuceglio**  
La circoscrizione territoriale non ha subito alcuna variazione.
- 001097 **Cumiana**  
La circoscrizione territoriale viene modificata nel 1928 a seguito di aggregazione di territori del soppresso comune di Tavernette.
- 001098 **Cuornè**  
La circoscrizione territoriale viene modificata a seguito delle seguenti variazioni: nel 1928 aggregazione di territori dei soppressi comuni di Borgiallo, Canischio, Chiesanuova, Collettero Castelnuovo, Prascorsano, Priacco, Salto e S. Colombano Belmonte; nel 1948 distacco di territori per la ricostituzione dei comuni di Borgiallo (Censimento 1936: pop.res. 861), Canischio (Censimento 1936: pop. res. 666), Chiesanuova (Censimento 1936: pop. res. 477), Collettero Castelnuovo (Censimento 1936: pop. res. 852), Prascorsano (Censimento 1936: pop. res. 754) e S. Colombano Belmonte (Censimento 1936: pop. res. 329).
- 001821 **Desértes**  
Nel 1928 il comune viene soppresso e i suoi territori vengono aggregati al comune di Cesana Torinese.
- 001099 **Druento**  
La denominazione assunta dal comune fino al 1937 è Druent.
- 001822 **Drusacco**  
Nel 1929 il comune viene soppresso e i suoi territori vengono aggregati al comune di Valchiusa, ora Vico Canavese.
- 001100 **Exilles**  
La denominazione assunta dal comune dal 1937 al 1953 è Esille.
- 001823 **Faetto**  
Nel 1928 il comune viene soppresso e i suoi territori vengono aggregati al comune di Perrero.
- 001101 **Favria**  
Nel 1927 il comune viene soppresso e i suoi territori vengono aggregati al nuovo comune di Favria-Oglianico; nel 1946 il comune viene ricostituito (Censimento 1936: pop. res. 2355).
- 001824 **Favria-Oglianico**  
Il comune viene costituito nel 1927 coi territori dei soppressi comuni di Favria e Oglianico.  
Nel 1946 il comune viene soppresso per la ricostituzione dei comuni di Favria (Censimento 1936: pop. res. 2355) e Oglianico (Censimento 1936: pop. res. 1017).
- 001102 **Feletto**  
La circoscrizione territoriale non ha subito alcuna variazione
- 001103 **Fenestrelle**  
La circoscrizione territoriale viene modificata a seguito delle seguenti variazioni: nel 1927 aggregazione di territori dei soppressi comuni di Mentoulles e Usseaux; nel 1948 distacco di territori per la ricostituzione del comune di Usseaux (Censimento 1936: pop. res. 553).
- 001825 **Fenile**  
Nel 1927 il comune viene soppresso e i suoi territori vengono aggregati al comune di Campiglione, ora Campiglione Fenile.
- 001826 **Fenils**  
Nel 1928 il comune viene soppresso e i suoi territori vengono aggregati al comune di Cesana Torinese.
- 001104 **Fiano**  
La circoscrizione territoriale viene modificata a seguito delle seguenti variazioni: nel 1927 aggregazione di territori

dei soppressi comuni di Vallo Torinese e Varisella; nel 1954 distacco di territori per la ricostituzione dei comuni di Vallo Torinese (Censimento 1951: pop. res. 611) e Varisella (Censimento 1951: pop. res. 584).

**001105 Fiorano Canavese**

La denominazione assunta dal comune fino al 1862 è Fiorano.

**001106 Foglizzo**

La circoscrizione territoriale non ha subito alcuna variazione.

**001827 Foresto di Susa**

La denominazione assunta dal comune fino al 1864 è Foresto.

Nel 1928 il comune viene soppresso e i suoi territori vengono aggregati al comune di Bussoleno.

**001828 Forno Alpi Graje**

La denominazione assunta dal comune fino al 1873 è Forno Groscavallo.

Nel 1927 il comune viene soppresso e i suoi territori vengono aggregati al comune di Groscavallo.

**001107 Forno Canavese**

La denominazione assunta dal comune fino al 1927 è Forno di Rivara.

La circoscrizione territoriale viene modificata nel 1896 a seguito di distacco della frazione Crosaroglio aggregata al comune di Levone (Censimento 1881: pop. res. 29).

**001829 Frassinere**

Nel 1936 il comune viene soppresso e i suoi territori vengono aggregati al comune di Condove.

**001108 Frassinetto**

La circoscrizione territoriale viene modificata nel 1957 a seguito di distacco delle frazioni Monteu e Querio aggregate al comune di Ingria (Censimento 1951: pop. res. 202).

**001109 Front**

Nel 1928 il comune viene soppresso e i suoi territori vengono aggregati al comune di Barbania; nel 1947 il comune viene ricostituito (Censimento 1936: pop. res. 1547).

**001110 Frossasco**

La circoscrizione territoriale viene modificata a seguito delle seguenti variazioni: nel 1928 aggregazione di territori dei soppressi comuni di Cantalupa e Roletto; nel 1954 distacco di territori per la ricostituzione dei comuni di Cantalupa (Censimento 1951: pop. res. 991) e Roletto (Censimento 1951: pop. res. 831).

**001111 Garzigliana**

La circoscrizione territoriale non ha subito alcuna variazione.

**001112 Gassino Torinese**

La denominazione assunta dal comune fino al 1932 è Gassino.

La circoscrizione territoriale viene modificata a seguito delle seguenti variazioni: nel 1928 aggregazione di territori dei soppressi comuni di Bardassano, Bussolino Gassinense, Castiglione Torinese e S. Raffaele Cimena; nel 1938 distacco della frazione Cimenasco, già appartenente a S. Raffaele Cimena, aggregata al comune di Castagneto Po (Censimento 1936: pop. res. 89); nel 1947 distacco di territori per la ricostituzione del comune di Castiglione Torinese (Censimento 1936: pop. res. 1721); nel 1948 distacco di territori per la ricostituzione del comune di S. Raffaele Cimena (Censimento 1936: pop. res. 1362); nel 1957 distacco della frazione Mezzi aggregata al comune di Settimo Torinese (Censimento 1951: pop. res. 331).

**001830 Gauna**

Nel 1929 il comune viene soppresso e i suoi territori vengono aggregati al comune di Alice Superiore.

**001113 Germagnano**

La circoscrizione territoriale non ha subito alcuna variazione.

**001114 Giaglione**

La circoscrizione territoriale non ha subito alcuna variazione.

**001115 Giaveno**

La circoscrizione territoriale viene modificata a seguito delle seguenti variazioni: nel 1927 aggregazione di territori del soppresso comune di Valgioie; nel 1957 distacco di territori per la ricostituzione del comune di Valgioie (Censimento 1951: pop. res. 631).

**001116 Givoletto**

Nel 1928 il comune viene soppresso e i suoi territori vengono aggregati al nuovo comune di S. Gillio Torinese; nel 1947 il comune viene ricostituito (Censimento 1936: pop. res. 615).

**001117 Gravere**

La circoscrizione territoriale non ha subito alcuna variazione.

- 001118 **Groscavallo**  
La circoscrizione territoriale viene modificata nel 1927 a seguito di aggregazione di territori dei soppressi comuni di Bonzo e Forno Alpi Graje.
- 001119 **Grosso**  
Nel 1928 il comune viene soppresso e i suoi territori vengono aggregati al comune di Mathi; nel 1947 il comune viene ricostituito (Censimento 1936: pop. res. 890).
- 001120 **Grugliasco**  
La circoscrizione territoriale non ha subito alcuna variazione.
- 001121 **Ingria**  
La circoscrizione territoriale viene modificata nel 1957 a seguito di aggregazione delle frazioni Monteu e Querio staccate dal comune di Frassineto (Censimento 1951: pop. res. 202).
- 001122 **Inverso Pinasca**  
Nel 1928 il comune viene soppresso e i suoi territori vengono aggregati al comune di Pinasca; nel 1947 il comune viene ricostituito (Censimento 1936: pop. res. 717).
- 001831 **Inverso Porte**  
Nel 1928 il comune viene soppresso e i suoi territori vengono aggregati al comune di S. Germano Chisone.
- 001123 **Isolabella**  
Nel 1928 il comune viene soppresso e i suoi territori vengono aggregati al comune di Poirino; nel 1946 il comune viene ricostituito (Censimento 1936: pop. res. 445).
- 001124 **Issiglio**  
La circoscrizione territoriale non ha subito alcuna variazione.
- 001125 **Ivrea**  
La circoscrizione territoriale viene modificata nel 1968 a seguito di aggregazione di territori staccati dal comune di Pavone Canavese (Censimento 1961: pop. res. 263).
- 001126 **La Cassa**  
Nel 1928 il comune viene soppresso e i suoi territori vengono aggregati al nuovo comune di S. Gillio Torinese; nel 1947 il comune viene ricostituito (Censimento 1936: pop. res. 720).
- 001127 **La Loggia**  
La circoscrizione territoriale non ha subito alcuna variazione.
- 001128 **Lanzo Torinese**  
La denominazione assunta dal comune fino al 1862 è Lanzo.
- 001129 **Lauriano**  
La circoscrizione territoriale viene modificata a seguito delle seguenti variazioni: nel 1928 aggregazione di territori dei soppressi comuni di Monteu da Po e Piazzo; nel 1937 distacco della borgata Civignola aggregata al comune di Casalborgone (Censimento 1936: pop. res. 14); nel 1946 distacco di territori per la ricostituzione del comune di Monteu da Po (Censimento 1936: pop. res. 764).
- 001130 **Leini**  
La denominazione assunta dal comune fino al 1939 è Leyni.
- 001131 **Lemie**  
La circoscrizione territoriale non ha subito alcuna variazione.
- 001132 **Lessolo**  
La circoscrizione territoriale non ha subito alcuna variazione.
- 001133 **Levone**  
La circoscrizione territoriale viene modificata nel 1896 a seguito di aggregazione della frazione Crosaroglio staccata dal comune di Forno di Rivara, ora Forno Canavese (Censimento 1881: pop. res. 29).
- 001134 **Locana**  
La circoscrizione territoriale non ha subito alcuna variazione.
- 001135 **Lombardore**  
La circoscrizione territoriale viene modificata a seguito delle seguenti variazioni: nel 1928 aggregazione di territori del soppresso comune di Rivarossa; nel 1938 distacco della frazione Grange aggregata al comune di Barbania (Censimento 1936: pop. res. 53); nel 1946 distacco di territori per la ricostituzione del comune di Rivarossa (Censimento 1936: pop. res. 935).
- 001136 **Lombriasco**  
Nel 1928 il comune viene soppresso e i suoi territori vengono aggregati al comune di Pancalieri; nel 1946 il

- comune viene ricostituito (Censimento 1936: pop. res. 954).
- 001137 **Loranzè**  
Nel 1929 il comune viene soppresso e i suoi territori vengono aggregati al nuovo comune di Pedanea; nel 1947 il comune viene ricostituito (Censimento 1936: pop. res. 701).
- 001138 **Lugnacco**  
La circoscrizione territoriale non ha subito alcuna variazione.
- 001832 **Luserna**  
Nel 1871 il comune viene soppresso e i suoi territori vengono aggregati al nuovo comune di Luserna S. Giovanni.
- 001139 **Luserna San Giovanni**  
Il comune viene costituito nel 1871 coi territori dei soppressi comuni di Luserna e S. Giovanni Pellice.  
La circoscrizione territoriale viene modificata a seguito delle seguenti variazioni: nel 1878 distacco della frazione Appiotti aggregata al comune di Torre Pellice (Censimento 1871: pop. pres. 779); nel 1927 aggregazione di territori dei soppressi comuni di Lusermetta e Rorà; nel 1947 distacco di territori per la ricostituzione dei comuni di Rorà (Censimento 1936: pop. res. 550) e Lusermetta (Censimento 1936: pop. res. 935).
- 001140 **Lusernetta**  
Nel 1927 il comune viene soppresso e i suoi territori vengono aggregati al comune di Luserna S. Giovanni; nel 1947 il comune viene ricostituito (Censimento 1936: pop. res. 935).
- 001141 **Lusigliè**  
La circoscrizione territoriale non ha subito alcuna variazione.
- 001142 **Macello**  
La circoscrizione territoriale non ha subito alcuna variazione.
- 001143 **Magllone**  
Nel 1928 il comune viene soppresso e i suoi territori vengono aggregati al comune di Borgomasino; nel 1947 il comune viene ricostituito (Censimento 1936: pop. res. 814).
- 001833 **Maniglia**  
Nel 1928 il comune viene soppresso e i suoi territori vengono aggregati al comune di Perrero.
- 001834 **Marcorengo**  
Nel 1928 il comune viene soppresso e i suoi territori vengono aggregati al nuovo comune di Brusasco Cavagnolo, ora Brusasco.
- 001144 **Marentino**  
La circoscrizione territoriale viene modificata nel 1927 a seguito di aggregazione di territori del soppresso comune di Avuglione e Vernone.
- 001145 **Massello**  
La circoscrizione territoriale viene modificata a seguito delle seguenti variazioni: nel 1928 aggregazione di territori del soppresso comune di Salza di Pinerolo; nel 1947 distacco di territori per la ricostituzione del comune di Salza di Pinerolo (Censimento 1936: pop. res. 295).
- 001146 **Mathi**  
La denominazione assunta dal comune dal 1939 al 1959 è Mati.  
La circoscrizione territoriale viene modificata a seguito delle seguenti variazioni: nel 1928 aggregazione di territori del soppresso comune di Grosso; nel 1947 distacco di territori per la ricostituzione del comune di Grosso (Censimento 1936: pop. res. 890).
- 001147 **Mattie**  
La circoscrizione territoriale viene modificata nel 1943 a seguito di distacco di parte della frazione Sotto Castello aggregata al comune di Meana di Susa (zona disabitata).
- 001148 **Mazzè**  
La circoscrizione territoriale viene modificata a seguito delle seguenti variazioni: nel 1928 aggregazione di territori del soppresso comune di Villareggia; nel 1947 distacco di territori per la ricostituzione del comune di Villareggia (Censimento 1936: pop. res. 1390).
- 001149 **Meana di Susa**  
La denominazione assunta dal comune fino al 1862 è Meana.  
La circoscrizione territoriale viene modificata nel 1943 a seguito di aggregazione di parte della frazione Sotto Castello staccata dal comune di Mattie (zona disabitata).
- 001835 **Meano**  
Nel 1928 il comune viene soppresso e i suoi territori vengono aggregati al comune di Perosa Argentina.

- 001836 **Melezet**  
Nel 1927 il comune viene soppresso e i suoi territori vengono aggregati al comune di Bardonecchia.
- 001837 **Mentoulles**  
Nel 1927 il comune viene soppresso e i suoi territori vengono aggregati al comune di Fenestrelle.
- 001150 **Mercenasco**  
Nel 1928 il comune viene soppresso e i suoi territori vengono aggregati al nuovo comune di Strambino Romano; nel 1946 il comune viene ricostituito (Censimento 1936: pop. res. 1499).
- 001151 **Meugliano**  
Nel 1929 il comune viene soppresso e i suoi territori vengono aggregati al comune di Valchiusa, ora Vico Canavese; nel 1947 il comune viene ricostituito (Censimento 1936: pop. res. 155).
- 001152 **Mezzenile**  
La circoscrizione territoriale viene modificata a seguito delle seguenti variazioni: nel 1927 aggregazione di territori del soppresso comune di Pessinetto; nel 1934 distacco di territori per la ricostituzione del comune di Pessinetto (Censimento 1931: pop. res. 1271).
- 001838 **Millaures**  
Nel 1927 il comune viene soppresso e i suoi territori vengono aggregati al comune di Bardonecchia.
- 001839 **Mocchie**  
Nel 1936 il comune viene soppresso e i suoi territori vengono aggregati al comune di Condove.
- 001840 **Mollières**  
Nel 1928 il comune viene soppresso e i suoi territori vengono aggregati al comune di Cesana Torinese.
- 001153 **Mombello di Torino**  
La denominazione assunta dal comune fino al 1862 è Mombello.  
Nel 1927 il comune viene soppresso e i suoi territori vengono aggregati al comune di Arignano; nel 1947 il comune viene ricostituito (Censimento 1936: pop. res. 445).
- 001154 **Mompantero**  
La circoscrizione territoriale non ha subito alcuna variazione.
- 001155 **Monastero di Lanzo**  
La denominazione assunta dal comune fino al 1862 è Monastero.
- 001841 **Monasterolo Torinese**  
La denominazione assunta dal comune fino al 1862 è Monasterolo.  
Nel 1928 il comune viene soppresso e i suoi territori vengono aggregati al comune di Cafasse.
- 001156 **Moncalieri**  
La circoscrizione territoriale viene modificata nel 1928 a seguito di aggregazione di territori del soppresso comune di Revigliasco Torinese.
- 001157 **Moncenisio**  
Precedenti denominazioni assunte dal comune: fino al 1864 Ferrera, dal 1864 al 1940 Ferrera Cenisio.  
La circoscrizione territoriale viene modificata nel 1947 a seguito di distacco di parte della frazione Moncenisio passata alla Francia in attuazione del Trattato di pace (Censimento 1936: pop. res. 105).
- 001842 **Mondrone**  
Nel 1928 il comune viene soppresso e i suoi territori vengono aggregati al comune di Ala di Stura.
- 001158 **Montaldo Torinese**  
La denominazione assunta dal comune fino al 1863 è Montaldo.
- 001159 **Montalenghe**  
La circoscrizione territoriale non ha subito alcuna variazione.
- 001160 **Montalto Dora**  
La denominazione assunta dal comune fino al 1862 è Montalto.
- 001161 **Montanaro**  
La circoscrizione territoriale non ha subito alcuna variazione.
- 001843 **Montestrutto**  
Nel 1929 il comune viene soppresso e i suoi territori vengono aggregati al comune di Settimo Tavagnasco, ora Settimo Vittone.
- 001162 **Monteu da Po**  
Nel 1928 il comune viene soppresso e i suoi territori vengono aggregati al comune di Lauriano; nel 1946 il comune viene ricostituito (Censimento 1936: pop. res. 764).

- 001163 Morlondo Torinese**  
La circoscrizione territoriale non ha subito alcuna variazione.
- 001844 Muriaglio**  
Nel 1929 il comune viene soppresso e i suoi territori vengono aggregati al comune di Castellamonte.
- 001164 Nichelino**  
La circoscrizione territoriale viene modificata nel 1868 a seguito di aggregazione della frazione Stupinigi staccata dal comune di Vinovo (Censimento 1861: pop. pres. 682).
- 001165 Noasca**  
Nel 1929 il comune viene soppresso e i suoi territori vengono aggregati al comune di Ceresole Reale; nel 1935 il comune viene ricostituito (Censimento 1931: pop. res. 997).
- 001166 Nole**  
La circoscrizione territoriale viene modificata a seguito delle seguenti variazioni: nel 1927 aggregazione di territori del soppresso comune di Villanova Canavese; nel 1947 distacco di territori per la ricostituzione del comune di Villanova Canavese (Censimento 1936: pop. res. 808).
- 001167 Nomaglio**  
La circoscrizione territoriale viene modificata nel 1894 a seguito di aggregazione della frazione Bicogno staccata dal comune di Borgofranco d'Ivrea (Censimento 1881: pop. res. 44).  
Nel 1929 il comune viene soppresso e i suoi territori vengono aggregati al comune di Andrate; nel 1954 il comune viene ricostituito (Censimento 1951: pop. res. 485).
- 001168 None**  
La circoscrizione territoriale non ha subito alcuna variazione.
- 001169 Novalesa**  
La circoscrizione territoriale viene modificata nel 1947 a seguito di distacco di territori passati alla Francia in attuazione del Trattato di pace (zona disabitata).
- 001845 Novareglia**  
Nel 1929 il comune viene soppresso e i suoi territori vengono aggregati al comune di Valchiusa, ora Vico Canavese.
- 001170 Oglianico**  
Nel 1927 il comune viene soppresso e i suoi territori vengono aggregati al nuovo comune di Favria-Oglianico; nel 1946 il comune viene ricostituito (Censimento 1936: pop. res. 1017).
- 001171 Orbassano**  
La circoscrizione territoriale non ha subito alcuna variazione.
- 001172 Orio Canavese**  
La denominazione assunta dal comune fino al 1864 è Orio.
- 001173 Osasco**  
Nel 1928 il comune viene soppresso e i suoi territori vengono aggregati al comune di S. Secondo di Pinerolo; nel 1947 il comune viene ricostituito (Censimento 1936: pop. res. 633).
- 001174 Osasio**  
Nel 1928 il comune viene soppresso e i suoi territori vengono aggregati al comune di Pancalieri; nel 1946 il comune viene ricostituito (Censimento 1936: pop. res. 850).
- 001175 Oulx**  
La denominazione assunta dal comune dal 1937 al 1960 è Ulzio.  
La circoscrizione territoriale viene modificata a seguito delle seguenti variazioni: nel 1928 aggregazione di territori dei soppressi comuni di Beaulard, Sauze d'Oulx e Savouix; nel 1947 distacco di territori per la ricostituzione del comune di Sauze d'Oulx (Censimento 1936: pop. res. 442).
- 001176 Ozegna**  
Nel 1929 il comune viene soppresso e i suoi territori vengono aggregati al comune di Agliè; nel 1947 il comune viene ricostituito (Censimento 1936: pop. res. 891).
- 001177 Palazzo Canavese**  
La denominazione assunta dal comune fino al 1862 è Palazzo.  
Nel 1929 il comune viene soppresso e i suoi territori vengono aggregati al nuovo comune di Palazzo Piverone; nel 1946 il comune viene ricostituito (Censimento 1936: pop. res. 943).
- 001846 Palazzo Piverone**  
Il comune viene costituito nel 1929 coi territori dei soppressi comuni di Palazzo Canavese e Piverone.  
Nel 1946 il comune viene soppresso per la ricostituzione del comune di Palazzo Canavese (Censimento 1936:

- pop. res. 943) e Piverone (Censimento 1936: pop. res. 1274).
- 001178 Pancallieri**  
La circoscrizione territoriale viene modificata a seguito delle seguenti variazioni: nel 1928 aggregazione di territori dei soppressi comuni di Lombriasco, Osasio e Virle Piemonte; nel 1946 distacco di territori per la ricostituzione dei comuni di Lombriasco (Censimento 1936: pop. res. 954), Osasio (Censimento 1936: pop. res. 850) e Virle Piemonte (Censimento 1936: pop. res. 1155).
- 001179 Parella**  
Nel 1929 il comune viene soppresso e i suoi territori vengono aggregati al nuovo comune di Pedanea; nel 1947 il comune viene ricostituito (Censimento 1936: pop. res. 399).
- 001180 Pavarolo**  
La circoscrizione territoriale non ha subito alcuna variazione.
- 001181 Pavone Canavese**  
La denominazione assunta dal comune fino al 1862 è Pavone.  
La circoscrizione territoriale viene modificata nel 1968 a seguito di distacco di territori aggregati al comune di Ivrea (Censimento 1961: pop. res. 263).
- 001182 Pecco**  
Nel 1929 il comune viene soppresso e i suoi territori vengono aggregati al comune di Alice Superiore; nel 1947 il comune viene ricostituito (Censimento 1936: pop. res. 326).
- 001183 Pecetto Torinese**  
La circoscrizione territoriale viene modificata nel 1956 a seguito di distacco della frazione Valle Sauglio aggregata al comune di Trofarello (Censimento 1951: pop. res. 672).
- 001847 Pedanea**  
Il comune viene costituito nel 1929 coi territori dei soppressi comuni di Collettero Parella, ora Collettero Giacosa, Loranze, Parella, Quagliuzzo e Strambinello.  
Nel 1947 il comune viene soppresso per la ricostituzione dei comuni di Collettero Parella, ora Collettero Giacosa (Censimento 1936: pop. res. 678), Loranze (Censimento 1936: pop. res. 701), Parella (Censimento 1936: pop. res. 399), Quagliuzzo (Censimento 1936: pop. res. 310) e Strambinello (Censimento 1936: pop. res. 258).
- 001184 Perosa Argentina**  
La denominazione assunta dal comune fino al 1863 è Perosa.  
La circoscrizione territoriale viene modificata nel 1928 a seguito di aggregazione di territori dei soppressi comuni di Meano e Pomaretto; nel 1954 distacco di territori per la ricostituzione del comune di Pomaretto (Censimento 1951: pop. res. 1035).
- 001185 Perosa Canavese**  
La denominazione assunta dal comune fino al 1862 è Perosa.  
Nel 1928 il comune viene soppresso e i suoi territori vengono aggregati al comune di S. Martino Canavese; nel 1946 il comune viene ricostituito (Censimento 1936: pop. res. 491).
- 001186 Perrero**  
La circoscrizione territoriale viene modificata a seguito delle seguenti variazioni: nel 1895 aggregazione della frazione Bessè staccata dal comune di Praly, ora Prali (Censimento 1881: pop. res. 53); nel 1928 aggregazione di territori dei soppressi comuni di Bovile, Chiabrano, Faetto, Maniglia, Ricaretto, S. Martino di Perrero e Traverse.
- 001187 Pertusio**  
Nel 1929 il comune viene soppresso e i suoi territori vengono aggregati al comune di Valperga; nel 1948 il comune viene ricostituito (Censimento 1936: pop. res. 821).
- 001188 Pessinetto**  
Nel 1927 il comune viene soppresso e i suoi territori vengono aggregati al comune di Mezzenile; nel 1934 il comune viene ricostituito (Censimento 1931: pop. res. 1271).
- 001189 Pianezza**  
La circoscrizione territoriale non ha subito alcuna variazione.
- 001848 Piazza**  
Nel 1928 il comune viene soppresso e i suoi territori vengono aggregati al comune di Lauriano.
- 001190 Pinasca**  
La circoscrizione territoriale viene modificata a seguito delle seguenti variazioni: nel 1928 aggregazione di territori del soppresso comune di Inverso Pinasca; nel 1947 distacco di territori per la ricostituzione del comune di Inverso Pinasca (Censimento 1936: pop. res. 717).



- 001191 Pinerolo**  
La circoscrizione territoriale viene modificata nel 1928 a seguito di aggregazione di territori del soppresso comune di Abbadia Alpina.
- 001192 Pino Torinese**  
La circoscrizione territoriale non ha subito alcuna variazione.
- 001193 Piobesi Torinese**  
La denominazione assunta dal comune fino al 1862 è Piobesi.
- 001194 Piossasco**  
La circoscrizione territoriale non ha subito alcuna variazione.
- 001195 Piscina**  
La circoscrizione territoriale viene modificata a seguito delle seguenti variazioni: nel 1877 aggregazione delle frazioni Margari, in parte, Rivarossa, Bandi, Bruera, in parte e Gabellieri di Scalenghe staccate dal comune di Scalenghe (Censimento 1871: pop. res. 722); nel 1893 aggregazione delle frazioni Gabellieri di Airasca, Casevecchie, in parte, e Martini, in parte, staccate dal comune di Airasca (Censimento 1881: pop. res. 969) e delle frazioni Margari e Bruera staccate dal comune di Scalenghe (Censimento 1881: pop. res. 688); nel 1960 aggregazione delle frazioni Casevecchie e Martini staccate dal comune di Airasca (Censimento 1951: pop. res. 394).
- 001196 Piverone**  
Nel 1929 il comune viene soppresso e i suoi territori vengono aggregati al nuovo comune di Palazzo Piverone; nel 1946 il comune viene ricostituito (Censimento 1936: pop. res. 1274).
- 001197 Polrino**  
La circoscrizione territoriale viene modificata a seguito delle seguenti variazioni: nel 1928 aggregazione di territori del soppresso comune di Isolabella; nel 1946 distacco di territori per la ricostituzione del comune di Isolabella (Censimento 1936: pop. res. 445).
- 001198 Pomaretto**  
Nel 1928 il comune viene soppresso e i suoi territori vengono aggregati al comune di Perosa Argentina; nel 1954 il comune viene ricostituito (Censimento 1951: pop. res. 1035).
- 001199 Pont-Canavese**  
La circoscrizione territoriale non ha subito alcuna variazione.
- 001200 Porte**  
La circoscrizione territoriale non ha subito alcuna variazione.
- 001201 Pragelato**  
La circoscrizione territoriale viene modificata nel 1934 a seguito di distacco della frazione Sestrières e di altri territori aggregati al nuovo comune di Sestrières, ora Sestriere (Censimento 1931: pop. res. 79).
- 001202 Prall**  
La denominazione assunta dal comune fino al 1937 è Praly.  
La circoscrizione territoriale viene modificata a seguito delle seguenti variazioni: nel 1870 aggregazione di territori del soppresso comune di Rodoretto; nel 1892 distacco della frazione Fontane aggregata al comune di Salza di Pinerolo (Censimento 1881: pop. res. 49); nel 1895 distacco della frazione Bessè aggregata al comune di Ferrero (Censimento 1881: pop. res. 53).
- 001203 Pralormo**  
La circoscrizione territoriale non ha subito alcuna variazione.
- 001204 Pramollo**  
Nel 1928 il comune viene soppresso e i suoi territori vengono aggregati al comune di S. Germano Chisone; nel 1954 il comune viene ricostituito (Censimento 1951: pop. res. 847).
- 001205 Prarostino**  
La circoscrizione territoriale viene modificata nel 1907 a seguito di distacco di territori aggregati al comune di S. Secondo di Pinerolo (Censimento 1901: pop. res. 134) e di aggregazione di territori staccati dal comune di S. Secondo di Pinerolo (Censimento 1901: pop. res. 93).  
Nel 1928 il comune viene soppresso e i suoi territori vengono aggregati al comune di S. Secondo di Pinerolo; nel 1959 il comune viene ricostituito, comprendendo anche i territori dell'ex-comune di Roccapiatta (Censimento 1951: pop. res. 1142).
- 001206 Prascorsano**  
Nel 1928 il comune viene soppresso e i suoi territori vengono aggregati al comune di Cuornè; nel 1948 il comune viene ricostituito (Censimento 1936: pop. res. 754).

- di Valperga (Censimento 1991: pop. res. 118).
- 001207 **Pratiglione**  
La circoscrizione territoriale non ha subito alcuna variazione.
- 001849 **Priacco**  
Nel 1928 il comune viene soppresso e i suoi territori vengono aggregati al comune di Courgnè.
- 001208 **Quagliuzzo**  
Nel 1929 il comune viene soppresso e i suoi territori vengono aggregati al nuovo comune di Pedanea; nel 1947 il comune viene ricostituito (Censimento 1936: pop. res. 310).
- 001209 **Quassolo**  
Nel 1928 il comune viene soppresso e i suoi territori vengono aggregati al comune di Borgofranco d'Ivrea; nel 1954 il comune viene ricostituito (Censimento 1951: pop. res. 416).
- 001210 **Quincinetto**  
Nel 1929 il comune viene soppresso e i suoi territori vengono aggregati al comune di Carema; nel 1941 il comune viene ricostituito (Censimento 1936: pop. res. 1101).
- 001211 **Reano**  
La circoscrizione territoriale non ha subito alcuna variazione.
- 001850 **Revigliasco Torinese**  
La denominazione assunta dal comune fino al 1862 è Revigliasco.  
Nel 1928 il comune viene soppresso e i suoi territori vengono aggregati al comune di Moncalieri.
- 001212 **Ribordone**  
La circoscrizione territoriale non ha subito alcuna variazione.
- 001851 **Ricliaretto**  
Nel 1928 il comune viene soppresso e i suoi territori vengono aggregati al comune di Perrero.
- 001213 **Rivalba**  
La circoscrizione territoriale non ha subito alcuna variazione.
- 001214 **Rivalta di Torino**  
La denominazione assunta dal comune fino al 1862 è Rivalta.  
La circoscrizione territoriale viene modificata nel 1890 a seguito di distacco della frazione Roncaglia aggregata al comune di Villarbasse (Censimento 1881: pop. res. 216).
- 001215 **Riva Presso Chieri**  
La circoscrizione territoriale non ha subito alcuna variazione.
- 001216 **Rivara**  
La circoscrizione territoriale viene modificata a seguito delle seguenti variazioni: nel 1927 aggregazione di territori dei soppressi comuni di Busano e Camagna di Torino; nel 1946 distacco di territori per la ricostituzione del comune di Busano (Censimento 1936: pop. res. 780).
- 001217 **Rivarolo Canavese**  
La denominazione assunta dal comune fino al 1862 è Rivarolo.
- 001218 **Rivarossa**  
Nel 1928 il comune viene soppresso e i suoi territori vengono aggregati al comune di Lombardore; nel 1946 il comune viene ricostituito (Censimento 1936: pop. res. 935).
- 001852 **Rivera**  
Nel 1928 il comune viene soppresso e i suoi territori vengono aggregati al comune di Almese.
- 001219 **Rivoli**  
La circoscrizione territoriale viene modificata nel 1871 a seguito di distacco delle frazioni Camerletto e Grangiotto aggregate al comune di Caselette (Censimento 1861: pop. pres. 91).
- 001220 **Robassomero**  
La circoscrizione territoriale viene modificata nel 1953 a seguito di aggregazione della frazione Colombè staccata dal comune di Caselle Torinese (Censimento 1951: pop. res. 89).
- 001221 **Rocca Canavese**  
La denominazione assunta dal comune fino al 1884 è Rocca di Corio.
- 001853 **Roccapiatta**  
Nel 1928 il comune viene soppresso e i suoi territori vengono aggregati al comune di S. Secondo di Pinerolo.

- 001854 **Rochemolles**  
Nel 1927 il comune viene soppresso e i suoi territori vengono aggregati al comune di Bardonecchia.
- 001855 **Rodoretto**  
Nel 1870 il comune viene soppresso e i suoi territori vengono aggregati al comune di Praly, ora Prali.
- 001222 **Roletto**  
Nel 1928 il comune viene soppresso e i suoi territori vengono aggregati al comune di Frossasco; nel 1954 il comune viene ricostituito (Censimento 1951: pop. res. 831).
- 001856 **Rollières**  
Nel 1870 il comune viene soppresso e i suoi territori vengono ripartiti tra i comuni di Bousson (Censimento 1861: pop. pres. 151) e di Cesana Torinese (Censimento 1861: pop. pres. 180).
- 001223 **Romano Canavese**  
La denominazione assunta dal comune fino al 1852 è Romano.  
Nel 1928 il comune viene soppresso e i suoi territori vengono aggregati al nuovo comune di Strambino Romano; nel 1946 il comune viene ricostituito (Censimento 1936: pop. res. 1487).
- 001224 **Ronco Canavese**  
La denominazione assunta dal comune fino al 1862 è Ronco.
- 001225 **Rondissone**  
La circoscrizione territoriale non ha subito alcuna variazione.
- 001226 **Rorà**  
Nel 1927 il comune viene soppresso e i suoi territori vengono aggregati al comune di Luserna S. Giovanni; nel 1947 il comune viene ricostituito (Censimento 1936: pop. res. 550).
- 001228 **Rosta**  
La circoscrizione territoriale viene modificata nel 1956 a seguito di distacco della frazione Corbiglia aggregata al comune di Villarbasse (Censimento 1951: pop. res. 183).
- 001227 **Roure**  
Precedenti denominazioni assunte dal comune: dal 1938 al 1939 Roreto, dal 1939 al 1975 Roreto Chisone.
- 001229 **Rubiana**  
La circoscrizione territoriale non ha subito alcuna variazione.
- 001230 **Rueglio**  
La circoscrizione territoriale non ha subito alcuna variazione.
- 001231 **Salassa**  
La circoscrizione territoriale viene modificata a seguito delle seguenti variazioni: nel 1929 aggregazione di territori del soppresso comune di S. Ponso Canavese; nel 1946 distacco di territori per la ricostituzione del comune di S. Ponso (Censimento 1936: pop. res. 301).
- 001232 **Salbertrand**  
La denominazione assunta dal comune dal 1937 al 1955 è Salabertano.
- 001857 **Salecanischio**  
Nel 1870 il comune viene soppresso e i suoi territori vengono aggregati al comune di S. Colombano Belmonte.
- 001858 **Sale Castelnuovo**  
Nel 1928 il comune viene soppresso e i suoi territori vengono aggregati al nuovo comune di Castelnuovo Nigra.
- 001233 **Salerano Canavese**  
La denominazione assunta dal comune fino al 1862 è Salerano.
- 001859 **Salto**  
Nel 1928 il comune viene soppresso e i suoi territori vengono aggregati al comune di Cuoragnè.
- 001234 **Salza di Pinerolo**  
La denominazione assunta dal comune fino al 1863 è Salza.  
La circoscrizione territoriale viene modificata nel 1892 a seguito di aggregazione della frazione Fontane staccata dal comune di Praly, ora Prali (Censimento 1881: pop. res. 49).  
Nel 1928 il comune viene soppresso e i suoi territori vengono aggregati al comune di Massello; nel 1947 il comune viene ricostituito (Censimento 1936: pop. res. 295).
- 001235 **Samone**  
La circoscrizione territoriale non ha subito alcuna variazione.
- 001236 **San Benigno Canavese**  
La circoscrizione territoriale non ha subito alcuna variazione.

- 001237 **San Carlo Canavese**  
Precedenti denominazioni assunte dal comune: fino al 1862 S. Carlo, dal 1862 al 1903 S. Carlo di Ciriè.  
Nel 1927 il comune viene soppresso e i suoi territori vengono aggregati al comune di Ciriè; nel 1947 il comune viene ricostituito (Censimento 1936: pop. res. 1710).
- 001238 **San Colombano Belmonte**  
La denominazione assunta dal comune fino al 1862 è S. Colombano.  
La circoscrizione territoriale viene modificata nel 1870 a seguito di aggregazione di territori del soppresso comune di Salecanischio.  
Nel 1928 il comune viene soppresso e i suoi territori vengono aggregati al comune di Cuornè; nel 1948 il comune viene ricostituito (Censimento 1936: pop. res. 329).
- 001239 **San Didero**  
La circoscrizione territoriale non ha subito alcuna variazione.
- 001240 **San Francesco al Campo**  
La denominazione assunta dal comune fino al 1863 è Vanda S. Morizio.
- 001241 **Sangano**  
Nel 1928 il comune viene soppresso e i suoi territori vengono aggregati al comune di Bruino; nel 1956 il comune viene ricostituito (Censimento 1951: pop. res. 549).
- 001242 **San Germano Chisone**  
La denominazione assunta dal comune fino al 1863 è S. Germano.  
La circoscrizione territoriale viene modificata a seguito delle seguenti variazioni: nel 1928 aggregazione di territori dei soppressi comuni di Inverso Porte e Pramollo; nel 1954 distacco di territori per la ricostituzione del comune di Pramollo (Censimento 1951: pop. res. 847).
- 001243 **San Gillio**  
Nel 1928 il comune viene soppresso e i suoi territori vengono aggregati al nuovo comune di S. Gillio Torinese; nel 1947 il comune viene ricostituito (Censimento 1936: pop. res. 682).
- 001860 **San Gillio Torinese**  
Il comune viene costituito nel 1928 coi territori dei soppressi comuni di Givoletto, La Cassa e S. Gillio.  
Nel 1947 il comune viene soppresso per la ricostituzione dei comuni di Givoletto (Censimento 1936: pop. res. 615), La Cassa (Censimento 1936: pop. res. 720) e S. Gillio (Censimento 1936: pop. res. 682).
- 001244 **San Giorgio Canavese**  
La denominazione assunta dal comune fino al 1862 è S. Giorgio.
- 001245 **San Giorio di Susa**  
La circoscrizione territoriale non ha subito alcuna variazione.
- 001861 **San Giovanni Pellice**  
La denominazione assunta dal comune fino al 1863 è S. Giovanni.  
Nel 1871 il comune viene soppresso e i suoi territori vengono aggregati al nuovo comune di Luserna S. Giovanni.
- 001246 **San Giusto Canavese**  
La denominazione assunta dal comune fino al 1862 è S. Giusto.
- 001247 **San Martino Canavese**  
La denominazione assunta dal comune fino al 1862 è S. Martino.  
La circoscrizione territoriale viene modificata a seguito delle seguenti variazioni: nel 1928 aggregazione di territori dei soppressi comuni di Perosa Canavese e Vialfrè; nel 1929 distacco della frazione S. Giovanni aggregata al comune di Castellamonte (Censimento 1921: pop. res. 649); nel 1936 aggregazione di territori staccati dal comune di Castellamonte (zona disabitata); nel 1940 aggregazione di territori staccati dal comune di Castellamonte (zona disabitata); nel 1946 distacco di territori per la ricostituzione dei comuni di Perosa Canavese (Censimento 1936: pop. res. 491) e Vialfrè (Censimento: 1936 pop. res. 308).
- 001862 **San Martino di Perrero**  
La denominazione assunta dal comune fino al 1863 è S. Martino.  
Nel 1928 il comune viene soppresso e i suoi territori vengono aggregati al comune di Perrero.
- 001248 **San Maurizio Canavese**  
Precedenti denominazioni assunte dal comune: fino al 1862 S. Morizio, dal 1862 al 1938 S. Morizio Canavese.
- 001249 **San Mauro Torinese**  
La denominazione assunta dal comune fino al 1862 è S. Mauro.
- 001250 **San Pietro Val Lemina**  
La denominazione assunta dal comune fino al 1863 è S. Pietro.

- 001251 **San Ponso**  
La denominazione assunta dal comune dal 1862 al 1929 è S. Ponso Canavese.  
Nel 1929 il comune viene soppresso e i suoi territori vengono aggregati al comune di Salassa; nel 1946 il comune viene ricostituito (Censimento 1936: pop. res. 301).
- 001252 **San Raffaele Cimena**  
Nel 1928 il comune viene soppresso e i suoi territori vengono aggregati al comune di Gassino, ora Gassino Torinese; nel 1948 ricostituito unitamente alla frazione Cimenasco staccata dal comune di Castagneto Po (Censimento 1936: pop. res. 1451).
- 001253 **San Sebastiano da Po**  
La denominazione assunta dal comune fino al 1862 è S. Sebastiano.
- 001254 **San Secondo di Pinerolo**  
La denominazione assunta dal comune fino al 1863 è S. Secondo.  
La circoscrizione territoriale viene modificata a seguito delle seguenti variazioni: nel 1907 distacco di territori aggregati al comune di Prarostino (Censimento 1901: pop. res. 93) e aggregazione di territori staccati dal comune di Prarostino (Censimento 1901: pop. res. 134); nel 1928 aggregazione di territori dei soppressi comuni di Prarostino, Roccapiatta e Osasco; nel 1947 distacco di territori per la ricostituzione del comune di Osasco (Censimento 1936: pop. res. 633); nel 1959 distacco di territori degli ex-comuni di Prarostino e Roccapiatta per la ricostituzione del comune avente denominazione Prarostino (Censimento 1951: pop. res. 1142).
- 001255 **Sant'Ambrogio di Torino**  
La denominazione assunta dal comune fino al 1862 è S. Ambrogio.
- 001256 **Sant'Antonino di Susa**  
La denominazione assunta dal comune fino al 1862 è S. Antonino.
- 001257 **Santena**  
Il comune viene costituito nel 1878 con la frazione omonima staccata dal comune di Chieri (Censimento 1871: pop. pres. 2966).
- 001258 **Sauze di Cesana**  
La circoscrizione territoriale viene modificata nel 1882 a seguito di aggregazione della frazione Rollières staccata dal comune di Bousson (Censimento 1881: pop. res. 174).  
Nel 1928 il comune viene soppresso e i suoi territori aggregati al comune di Cesana Torinese; nel 1947 il comune viene ricostituito (Censimento 1936: pop. res. 261) per distacco di territori dal comune di Sestriere, cui erano stati aggregati precedentemente.  
La circoscrizione territoriale viene ulteriormente modificata nel 1955 a seguito di distacco di territori aggregati al comune di Sestriere (zona disabitata).
- 001259 **Sauze d'Oulx**  
Nel 1928 il comune viene soppresso e i suoi territori vengono aggregati al comune di Oulx; nel 1947 il comune viene ricostituito (Censimento 1936: pop. res. 442).
- 001863 **Savoulx**  
Nel 1928 il comune viene soppresso e i suoi territori vengono aggregati al comune di Oulx.
- 001260 **Scalenghe**  
La circoscrizione territoriale viene modificata a seguito delle seguenti variazioni: nel 1877 distacco delle frazioni Margari, in parte, Rivarossa, Bandi, Bruera in parte e Gabellieri di Scalenghe aggregate al comune di Piscina (Censimento 1871: pop. pres. 722); nel 1893 distacco delle frazioni Margari, e Bruera, aggregate al comune di Piscina (Censimento 1881: pop. res. 688).
- 001261 **Scarmagno**  
Nel 1928 il comune viene soppresso e i suoi territori vengono aggregati al nuovo comune di Strambino Romano; nel 1946 il comune viene ricostituito (Censimento 1936: pop. res. 699).
- 001262 **Sciolze**  
La circoscrizione territoriale non ha subito alcuna variazione.
- 001263 **Sestriere**  
La denominazione assunta dal comune fino al 1935 è Sestrières.  
Il comune viene costituito nel 1934 con le frazioni Champlas du Col (Censimento 1931: pop. res. 192) e Sauze di Cesana (Censimento 1931: pop. res. 231) territori degli ex-comuni omonimi staccati dal comune di Cesana Torinese, con la frazione Sestrières e altri territori staccati dal comune di Prapelato (Censimento 1931: pop. res. 79).  
La circoscrizione territoriale viene modificata a seguito delle seguenti variazioni: nel 1947 distacco di territori per la ricostituzione del comune di Sauze di Cesana (Censimento 1936: pop. res. 261); nel 1955 aggregazione di territori

- staccati dal comune di Sauze di Cesana (zona disabitata).
- 001264 **Settimo Rottaro**  
Nel 1929 il comune viene soppresso e i suoi territori vengono aggregati al comune di Azeglio; nel 1946 il comune viene ricostituito (Censimento 1936: pop. res. 840).
- 001265 **Settimo Torinese**  
La circoscrizione territoriale viene modificata nel 1957 a seguito di aggregazione della frazione Mezzi staccata dal comune di Gassino Torinese (Censimento 1951: pop. res. 331).
- 001266 **Settimo Vittone**  
La denominazione assunta dal comune dal 1929 al 1950 è Settimo Tavagnasco.  
La circoscrizione territoriale viene modificata a seguito delle seguenti variazioni: nel 1929 aggregazione di territori dei soppressi comuni di Cesnola, Montestrutto e Tavagnasco; nel 1947 distacco di territori per la ricostituzione del comune di Tavagnasco (Censimento 1936: pop. res. 858).
- 001864 **Solomiac**  
Nel 1928 il comune viene soppresso e i suoi territori vengono aggregati al comune di Cesana Torinese.
- 001267 **Sparone**  
La circoscrizione territoriale non ha subito alcuna variazione.
- 001268 **Strambinello**  
Nel 1929 il comune viene soppresso e i suoi territori vengono aggregati al nuovo comune di Pedanea; nel 1947 il comune viene ricostituito (Censimento 1936: pop. res. 258).
- 001269 **Strambino**  
Nel 1928 il comune viene soppresso e i suoi territori vengono aggregati al nuovo comune di Strambino Romano; nel 1946 il comune viene ricostituito (Censimento 1936: pop. res. 4702).
- 001865 **Strambino Romano**  
Il comune viene costituito nel 1928 coi territori dei soppressi comuni di Mercenasco, Romano Canavese, Scarmagno, Strambino e la frazione Carrone (Censimento 1921: pop. res. 528) staccata dal comune di Candia Canavese.  
Nel 1946 il comune viene soppresso per la ricostituzione dei comuni di Mercenasco (Censimento 1936: pop. res. 1499), Romano Canavese (Censimento 1936: pop. res. 1487), Scarmagno (Censimento 1936: pop. res. 699) e Strambino (Censimento 1936: pop. res. 4702), quest'ultimo comprendente la frazione Carrone.
- 001270 **Susa**  
La circoscrizione territoriale non ha subito alcuna variazione.
- 001271 **Tavagnasco**  
Nel 1929 il comune viene soppresso e i suoi territori vengono aggregati al comune di Settimo Tavagnasco, ora Settimo Vittone; nel 1947 il comune viene ricostituito (Censimento 1936: pop. res. 858).
- 001866 **Tavernette**  
La denominazione assunta dal comune fino al 1863 è Oliva.  
Nel 1928 il comune viene soppresso e i suoi territori vengono aggregati al comune di Cumiana.
- 001867 **Thures**  
Nel 1928 il comune viene soppresso e i suoi territori vengono aggregati al comune di Cesana Torinese.
- 001868 **Tina**  
Nel 1928 il comune viene soppresso e i suoi territori vengono aggregati al comune di Vestignè.
- 001272 **Torino**  
La circoscrizione territoriale viene modificata nel 1889 a seguito di aggregazione di territori del soppresso comune di Cavoretto.
- 001273 **Torrazza Piemonte**  
Il comune viene costituito nel 1919 con le frazioni Borgoregio e Torrazza staccate dal comune di Verolengo (Censimento 1911: pop. res. 1645; Censimento 1921: pop. res. 1630). La variazione è stata resa esecutiva dopo il Censimento del 1921.
- 001274 **Torre Canavese**  
La denominazione assunta dal comune fino al 1961 è Torre Bairo.  
Nel 1928 il comune viene soppresso e i suoi territori vengono aggregati al nuovo comune di Bairo Torre; nel 1955 il comune viene ricostituito (Censimento 1951: pop. res. 570).
- 001275 **Torre Pellice**  
La circoscrizione territoriale viene modificata nel 1878 a seguito di aggregazione della frazione Appiotti staccata dal comune di Luserna S. Giovanni (Censimento 1871: pop. pres. 779).

- 001276 **Trana**  
La circoscrizione territoriale non ha subito alcuna variazione.
- 001277 **Trausella**  
Nel 1929 il comune viene soppresso e i suoi territori vengono aggregati al comune di Valchiusa, ora Vico Canavese; nel 1947 il comune viene ricostituito (Censimento 1936: pop. res. 304).
- 001869 **Traverse**  
Nel 1928 il comune viene soppresso e i suoi territori vengono aggregati al comune di Perrero.
- 001278 **Traversella**  
La circoscrizione territoriale viene modificata nel 1929 a seguito di aggregazione di territori del soppresso comune di Valchiusella.
- 001279 **Traves**  
La denominazione assunta dal comune dal 1937 al 1955 è Trave.
- 001280 **Trofarello**  
La circoscrizione territoriale viene modificata nel 1956 a seguito di aggregazione della frazione Valle Sauglio staccata dal comune di Pecetto Torinese (Censimento 1951: pop. res. 672).
- 001281 **Usseaux**  
Nel 1927 il comune viene soppresso e i suoi territori vengono aggregati al comune di Fenestrelle; nel 1948 il comune viene ricostituito (Censimento 1936: pop. res. 553).
- 001282 **Usseglio**  
La circoscrizione territoriale non ha subito alcuna variazione.
- 001283 **Vaie**  
La denominazione assunta dal comune fino al 1937 è Vayes.
- 001870 **Valchiusella**  
Nel 1929 il comune viene soppresso e i suoi territori vengono aggregati al comune di Traversella.
- 001284 **Val della Torre**  
La circoscrizione territoriale non ha subito alcuna variazione.
- 001285 **Valgiole**  
Nel 1927 il comune viene soppresso e i suoi territori vengono aggregati al comune di Giaveno; nel 1957 il comune viene ricostituito (Censimento 1951: pop. res. 631).
- 001286 **Vallo Torinese**  
La denominazione assunta dal comune fino al 1862 è Vallo.  
Nel 1927 il comune viene soppresso e i suoi territori vengono aggregati al comune di Fiano; nel 1954 il comune viene ricostituito (Censimento 1951: pop. res. 611).
- 001287 **Valperga**  
La circoscrizione territoriale viene modificata a seguito delle seguenti variazioni: nel 1929 aggregazione di territori del soppresso comune di Pertusio; nel 1948 distacco di territori per la ricostituzione del comune di Pertusio (Censimento 1936: pop. res. 821); nel 1995 la circoscrizione territoriale viene modificata a seguito di distacco di territori aggregati al comune di Prascorsano (Censimento 1991: pop. res. 118).
- 001871 **Valprato**  
Nel 1928 il comune viene soppresso e i suoi territori vengono aggregati al nuovo comune di Valprato Soana.
- 001288 **Valprato Soana**  
Il comune viene costituito nel 1928 coi territori dei soppressi comuni di Campiglia Soana e Valprato.
- 001289 **Varisella**  
La circoscrizione territoriale viene modificata nel 1870 a seguito di aggregazione di territori del soppresso comune di Baratonìa.  
Nel 1927 il comune viene soppresso e i suoi territori vengono aggregati al comune di Fiano; nel 1954 il comune viene ricostituito (Censimento 1951: pop. res. 584).
- 001290 **Vauda Canavese**  
La denominazione assunta dal comune fino al 1952 è Vauda di Front.  
Nel 1928 il comune viene soppresso e i suoi territori vengono aggregati al comune di Barbania; nel 1947 il comune viene ricostituito (Censimento 1936: pop. res. 1270).
- 001292 **Venaria Reale**  
La circoscrizione territoriale non ha subito alcuna variazione.

- 001291 Venaus**  
La denominazione assunta dal comune dal 1937 al 1967 è Venalzio.  
La circoscrizione territoriale viene modificata nel 1947 a seguito di distacco di parte della frazione Vair Rivo passata alla Francia in attuazione del Trattato di pace (zona disabitata).
- 001293 Verolengo**  
La circoscrizione territoriale viene modificata nel 1919 a seguito di distacco delle frazioni Borgoregio e Torrazza erette in comune autonomo denominato Torrazza Piemonte (Censimento 1911: pop. res. 1645; Censimento 1921: pop. res. 1630). La variazione è stata resa esecutiva dopo il Censimento del 1921.
- 001294 Verrua Savola**  
La denominazione assunta dal comune fino al 1862 è Verrua.
- 001295 Vestignè**  
La circoscrizione territoriale viene modificata nel 1928 a seguito di aggregazione di territori del soppresso comune di Tina.
- 001296 Vialfrè**  
Nel 1928 il comune viene soppresso e i suoi territori vengono aggregati al comune di S. Martino Canavese; nel 1946 il comune viene ricostituito (Censimento 1936: pop. res. 308).
- 001297 Vico Canavese**  
Precedenti denominazioni assunte dal comune: fino al 1862 Vico, dal 1929 al 1935 Valchiusa.  
La circoscrizione territoriale viene modificata a seguito delle seguenti variazioni: nel 1929 aggregazione di territori dei soppressi comuni di Brosso, Drusacco, Meugliano, Novareglia e Trausella; nel 1946 distacco di territori per la ricostituzione del comune di Brosso (Censimento 1936: pop. res. 559); nel 1947 distacco di territori per la ricostituzione dei comuni di Meugliano (Censimento 1936: pop. res. 155) e Trausella (Censimento 1936: pop. res. 304).
- 001298 Vidracco**  
La circoscrizione territoriale non ha subito alcuna variazione.
- 001299 Vigone**  
La circoscrizione territoriale non ha subito alcuna variazione.
- 001872 Villa Castelnuovo**  
Nel 1928 il comune viene soppresso e i suoi territori vengono aggregati al nuovo comune di Castelnuovo Nigra.
- 001300 Villafranca Piemonte**  
Precedenti denominazioni assunte dal comune: fino al 1863 Villafranca, dal 1934 al 1950 Villafranca Sabauda.
- 001301 Villanova Canavese**  
La denominazione assunta dal comune fino al 1885 è Villanova di Mathi.  
Nel 1927 il comune viene soppresso e i suoi territori vengono aggregati al comune di Nole; nel 1947 il comune viene ricostituito (Censimento 1936: pop. res. 808).
- 001302 Villarbasse**  
La circoscrizione territoriale viene modificata a seguito delle seguenti variazioni: nel 1890 aggregazione della frazione Roncaglia staccata dal comune di Rivalta di Torino (Censimento 1881: pop. res. 216); nel 1956 aggregazione della frazione Corbiglia staccata dal comune di Rosta (Censimento 1951: pop. res. 183).
- 001303 Villar Dora**  
La denominazione assunta dal comune fino al 1885 è Villar Almese.  
Nel 1928 il comune viene soppresso e i suoi territori vengono aggregati al comune di Almese; nel 1955 il comune viene ricostituito (Censimento 1951: pop. res. 1489).
- 001304 Villareggia**  
Nel 1928 il comune viene soppresso e i suoi territori vengono aggregati al comune di Mazzè; nel 1947 il comune viene ricostituito (Censimento 1936: pop. res. 1390).
- 001305 Villar Focchiardo**  
La circoscrizione territoriale non ha subito alcuna variazione.
- 001306 Villar Pellice**  
La circoscrizione territoriale non ha subito alcuna variazione.
- 001307 Villar Perosa**  
La circoscrizione territoriale non ha subito alcuna variazione.
- 001308 Villastellone**  
La circoscrizione territoriale non ha subito alcuna variazione.



**001309 Vinovo**

La circoscrizione territoriale viene modificata nel 1868 a seguito di distacco della frazione Stupinigi aggregata al comune di Nichelino (Censimento 1861: pop. pres. 682).

**001310 Virle Piemonte**

La denominazione assunta dal comune fino al 1864 è Virle.

Nel 1928 il comune viene soppresso e i suoi territori vengono aggregati al comune di Pancalieri; nel 1946 il comune viene ricostituito (Censimento 1936: pop. res. 1155).

**001311 Vische**

La circoscrizione territoriale non ha subito alcuna variazione.

**001312 Vistrorio**

La circoscrizione territoriale non ha subito alcuna variazione.

**001313 Viù**

La circoscrizione territoriale viene modificata nel 1927 a seguito di aggregazione di territori del soppresso comune di Col San Giovanni.

**001314 Volpiano**

La circoscrizione territoriale non ha subito alcuna variazione.

**001315 Volvera**

La circoscrizione territoriale non ha subito alcuna variazione.

**002 - PROVINCIA DI VERCELLI****Variazioni della provincia**

La provincia viene costituita nel 1927 con i comuni staccati dalla provincia di Novara (*vedi prov. di Novara*).

La circoscrizione territoriale viene modificata a seguito delle seguenti variazioni:

nel 1929 distacco del comune di Campello Monti riaggregato alla provincia di Novara;

nel 1992 distacco dei comuni di Ailoche, Andorno Micca, Benna, Biella, Bioglio, Borriana, Brusnengo, Callabiana, Camandona, Camburzano, Campiglia Cervo, Candelo, Caprile, Casapinta, Castelletto Cervo, Cavaglià, Cerreto Castello, Cerrione, Coggiola, Cossato, Crevacuore, Crosa, Curino, Donato, Dorzano, Gaglianico, Giffenga, Graglia, Lessona, Magnano, Massazza, Masserano, Mezzana Mortigliengo, Miagliano, Mongrando, Mosso Santa Maria, Mottalciata, Muzzano, Netro, Occhieppo Inferiore, Occhieppo Superiore, Pettinengo, Piatto, Piedicavallo, Pistolesa, Pollone, Ponderano, Portula, Pralungo, Pray, Quaregna, Quittengo, Ronco Biellese, Roppolo, Rosazza, Sagliano Micca, Sala Biellese, Salussola, Sandigliano, San Paolo Cervo, Selve Marcone, Soprana, Sordevolo, Sostegno, Strona, Tavigliano, Temengo, Tollegno, Torrazzo, Trivero, Valdengo, Vallanzengo, Valle Mosso, Valle San Nicolao, Veglio, Verrone, Vigliano Biellese, Villa del Bosco, Villanova Biellese, Viverone, Zimone, Zubiena e Zumaglia andati a costituire la provincia di Biella.

**Variazioni dei comuni****002801 Agnona**

Nel 1928 il comune viene soppresso e i suoi territori vengono aggregati al comune di Borgosesia.

**002002 Alagna Valsesia**

La denominazione assunta dal comune fino al 1864 è Alagna.

**002003 Albano Vercellese**

La denominazione assunta dal comune fino al 1862 è Albano.

**002004 Alice Castello**

La denominazione assunta dal comune fino al 1862 è Alice.

**002802 Andorno Cacciorna**

Nel 1929 il comune viene soppresso e i suoi territori vengono aggregati al nuovo comune di Andorno Micca, ora provincia di Biella.

- 002803 **Aranco**  
Nel 1928 il comune viene soppresso e i suoi territori vengono aggregati al comune di Borgosesia.
- 002006 **Arborio**  
La circoscrizione territoriale non ha subito alcuna variazione.
- 002007 **Asigliano Vercellese**  
La denominazione assunta dal comune fino al 1928 è Asigliano.
- 002008 **Balmuccia**  
La circoscrizione territoriale non ha subito alcuna variazione.
- 002009 **Balocco**  
La circoscrizione territoriale viene modificata nel 1956 a seguito di distacco della frazione Lista aggregata al comune di Formigliana (Censimento 1951: pop. res. 166).
- 002011 **Bianzè**  
La circoscrizione territoriale non ha subito alcuna variazione.
- 002014 **Boccioleto**  
La circoscrizione territoriale non ha subito alcuna variazione.
- 002015 **Borgo d'Ale**  
La circoscrizione territoriale non ha subito alcuna variazione.
- 002016 **Borgosesia**  
La circoscrizione territoriale viene modificata a seguito delle seguenti variazioni: nel 1866 aggregazione di territori del soppresso comune di Ferruta; nel 1928 aggregazione di territori dei soppressi comuni di Agnona, Aranco, Doccio, Foresto Sesia, Isolella e Quarona; nel 1939 distacco di territori degli ex-comuni di Doccio (Censimento 1936: pop. res. 369) e Quarona (Censimento 1936: pop. res. 2391) eretti in unico comune autonomo denominato Quarona.
- 002017 **Borgo Vercelli**  
La circoscrizione territoriale viene modificata nel 1869 a seguito di distacco della frazione Orfengo aggregata al comune di Casalino, provincia di Novara (Censimento 1861: pop. pres. 205).
- 002804 **Bornate**  
Nel 1927 il comune viene soppresso e i suoi territori vengono aggregati al comune di Serravalle Sesia.
- 002019 **Breia**  
La circoscrizione territoriale non ha subito alcuna variazione.
- 002021 **Buronzo**  
La circoscrizione territoriale non ha subito alcuna variazione.
- 002805 **Camasco**  
Nel 1929 il comune viene soppresso e i suoi territori vengono aggregati al comune di Varallo.
- 002025 **Campertogno**  
La circoscrizione territoriale non ha subito alcuna variazione.
- 002029 **Carcoforo**  
La circoscrizione territoriale non ha subito alcuna variazione.
- 002030 **Caresana**  
La circoscrizione territoriale non ha subito alcuna variazione.
- 002031 **Caresanablot**  
La circoscrizione territoriale non ha subito alcuna variazione.
- 002032 **Carisio**  
La circoscrizione territoriale non ha subito alcuna variazione.
- 002033 **Casanova Elvo**  
La denominazione assunta dal comune fino al 1863 è Casanova.
- 002806 **Cascine di Stra**  
Nel 1865 il comune viene soppresso e i suoi territori vengono aggregati al comune di Vercelli.
- 002807 **Castellengo**  
Nel 1930 il comune viene soppresso e i suoi territori vengono aggregati al comune di Cossato, ora provincia di Biella.
- 002808 **Castelletto Villa**  
Nel 1929 il comune viene soppresso e i suoi territori vengono aggregati al comune di Roasio.

- 002038 Cello**  
La circoscrizione territoriale viene modificata nel 1865 a seguito di distacco delle frazioni Bertagnina, Campiano, Orsanvenzo con Selva, Rastiglione, S. Bernardo con Strona e Valpiana aggregate al comune di Valduggia (Censimento 1861: pop. pres. 534).
- 002809 Cervarolo**  
Nel 1929 il comune viene soppresso e i suoi territori vengono aggregati al comune di Varallo.
- 002041 Cervatto**  
La circoscrizione territoriale non ha subito alcuna variazione.
- 002810 Chiavazza**  
La circoscrizione territoriale viene modificata nel 1880 a seguito di distacco di parte della frazione Vaglio aggregata al comune di Pettinengo (zona disabitata), ora provincia di Biella.  
Nel 1940 il comune viene soppresso e i suoi territori ripartiti tra i comuni di Biella (Censimento 1936: pop. res. 5723) e Vigliano Biellese (Censimento 1936: pop. res. 1214), entrambi della provincia di Biella.
- 002042 Cigliano**  
La circoscrizione territoriale non ha subito alcuna variazione.
- 002043 Civiasco**  
Nel 1929 il comune viene soppresso e i suoi territori vengono aggregati al comune di Varallo; nel 1947 il comune viene ricostituito (Censimento 1936: pop. res. 427).
- 002045 Collobiano**  
La circoscrizione territoriale non ha subito alcuna variazione.
- 002811 Cossila**  
Nel 1940 il comune viene soppresso e i suoi territori vengono aggregati al comune di Biella, provincia di Biella.
- 002047 Costanzana**  
La circoscrizione territoriale viene modificata nel 1870 a seguito di aggregazione delle frazioni Torrioni, Salera, Saletta e Cascina Nuova staccate dal comune di Trino (Censimento 1861: pop. pres. 1165).
- 002048 Cravagliana**  
La circoscrizione territoriale non ha subito alcuna variazione.
- 002049 Crescentino**  
La circoscrizione territoriale non ha subito alcuna variazione.
- 002812 Crevola Sesia**  
La denominazione assunta dal comune fino al 1862 è Crevola.  
Nel 1929 il comune viene soppresso e i suoi territori vengono aggregati al comune di Varallo.
- 002813 Croce di Mosso**  
Nel 1929 il comune viene soppresso e i suoi territori vengono aggregati al comune di Valle Mosso, ora provincia di Biella.
- 002052 Crova**  
La circoscrizione territoriale viene modificata nel 1891 a seguito di aggregazione della frazione Viacino staccata dal comune di S. Germano Vercellese (Censimento 1881: pop. res. 386).
- 002054 Desana**  
La circoscrizione territoriale non ha subito alcuna variazione.
- 002814 Doccio**  
Nel 1928 il comune viene soppresso e i suoi territori vengono aggregati al comune di Borgosesia.
- 002815 Ferruta**  
Nel 1866 il comune viene soppresso e i suoi territori vengono aggregati al comune di Borgosesia.
- 002816 Flecchia**  
Nel 1928 il comune viene soppresso e i suoi territori vengono aggregati al comune di Pray, ora provincia di Biella.
- 002057 Fobello**  
La circoscrizione territoriale non ha subito alcuna variazione.
- 002058 Fontanetto Po**  
Precedenti denominazioni assunte dal comune: fino al 1862 Fontanetto, dal 1862 al 1955 Fontanetto da Po.
- 002817 Foresto Sesia**  
La denominazione assunta dal comune fino al 1862 è Foresto.  
Nel 1928 il comune viene soppresso e i suoi territori vengono aggregati al comune di Borgosesia.

- 002059 **Formigliana**  
La circoscrizione territoriale viene modificata nel 1956 a seguito di aggregazione della frazione Lista staccata dal comune di Balocco (Censimento 1951: pop. res. 166).
- 002061 **Gattinara**  
La circoscrizione territoriale non ha subito alcuna variazione.
- 002062 **Ghislarengo**  
La circoscrizione territoriale non ha subito alcuna variazione.
- 002065 **Greggio**  
La circoscrizione territoriale non ha subito alcuna variazione.
- 002066 **Guardabosone**  
La circoscrizione territoriale non ha subito alcuna variazione.
- 002818 **Isolella**  
Nel 1928 il comune viene soppresso e i suoi territori vengono aggregati al comune di Borgosesia.
- 002067 **Lamporo**  
La circoscrizione territoriale non ha subito alcuna variazione.
- 002068 **Lenta**  
La circoscrizione territoriale non ha subito alcuna variazione.
- 002070 **Lignana**  
La circoscrizione territoriale non ha subito alcuna variazione.
- 002071 **Livorno Ferraris**  
Precedenti denominazioni assunte dal comune: fino al 1863 Livorno Vercellese, dal 1863 al 1924 Livorno Piemonte.
- 002819 **Locarno**  
Nel 1929 il comune viene soppresso e i suoi territori vengono aggregati al comune di Varallo.
- 002072 **Lozzolo**  
La circoscrizione territoriale non ha subito alcuna variazione.
- 002078 **Mollia**  
La circoscrizione territoriale non ha subito alcuna variazione.
- 002079 **Moncrivello**  
La circoscrizione territoriale non ha subito alcuna variazione.
- 002820 **Morca**  
Nel 1929 il comune viene soppresso e i suoi territori vengono aggregati al comune di Varallo.
- 002821 **Morondo**  
Nel 1929 il comune viene soppresso e i suoi territori vengono aggregati al comune di Varallo.
- 002082 **Motta De' Conti**  
La circoscrizione territoriale non ha subito alcuna variazione.
- 002088 **Olcenengo**  
La circoscrizione territoriale non ha subito alcuna variazione.
- 002089 **Odenico**  
La circoscrizione territoriale non ha subito alcuna variazione.
- 002090 **Palazzolo Vercellese**  
La denominazione assunta dal comune fino al 1862 è Palazzolo.
- 002822 **Parone**  
Nel 1929 il comune viene soppresso e i suoi territori vengono aggregati al comune di Varallo.
- 002091 **Perengo**  
La circoscrizione territoriale non ha subito alcuna variazione.
- 002093 **Pezzana**  
La circoscrizione territoriale non ha subito alcuna variazione.
- 002823 **Pianceri**  
Nel 1928 il comune viene soppresso e i suoi territori vengono aggregati al comune di Pray, ora provincia di Biella.
- 002824 **Piane Sesia**  
Precedenti denominazioni assunte dal comune: fino al 1863 Piane, dal 1863 al 1913 Piane di Serravalle Sesia.

Nel 1927 il comune viene soppresso e i suoi territori vengono aggregati al comune di Serravalle Sesia.

- 002096 **Pila**  
La circoscrizione territoriale non ha subito alcuna variazione.
- 002097 **Piode**  
La circoscrizione territoriale non ha subito alcuna variazione.
- 002102 **Postua**  
La circoscrizione territoriale non ha subito alcuna variazione.
- 002104 **Prarolo**  
La circoscrizione territoriale non ha subito alcuna variazione.
- 002107 **Quarona**  
Nel 1928 il comune viene soppresso e i suoi territori vengono aggregati al comune di Borgosesia; nel 1939 il comune viene ricostituito con il suo territorio (Censimento 1936: pop. res. 2391) e con quello dell'ex-comune di Doccio (Censimento 1936: pop. res. 369).
- 002108 **Quinto Vercellese**  
La denominazione assunta dal comune fino al 1864 è Quinto.
- 002110 **Rassa**  
La circoscrizione territoriale non ha subito alcuna variazione.
- 002111 **Rima San Giuseppe**  
La circoscrizione territoriale non ha subito alcuna variazione.
- 002112 **Rimasco**  
La circoscrizione territoriale non ha subito alcuna variazione.
- 002113 **Rimella**  
La circoscrizione territoriale non ha subito alcuna variazione.
- 002114 **Riva Valdobbia**  
La denominazione assunta dal comune fino al 1862 è Riva.
- 002115 **Rive**  
La circoscrizione territoriale non ha subito alcuna variazione.
- 002116 **Roasio**  
La circoscrizione territoriale viene modificata a seguito delle seguenti variazioni: nel 1929 aggregazione di territori dei soppressi comuni di Castelletto Villa e Villa del Bosco, ora provincia di Biella; nel 1947 distacco di territori per la ricostituzione del comune di Villa del Bosco, ora provincia di Biella (Censimento 1936: pop. res. 559).
- 002825 **Rocca Pietra**  
La denominazione assunta dal comune fino al 1862 è Rocca.  
Nel 1929 il comune viene soppresso e i suoi territori vengono aggregati al comune di Varallo.
- 002118 **Ronsecco**  
La circoscrizione territoriale non ha subito alcuna variazione.
- 002121 **Rossa**  
La circoscrizione territoriale non ha subito alcuna variazione.
- 002122 **Rovasenda**  
La denominazione assunta dal comune fino al 1927 è Roasenda.
- 002123 **Sabbia**  
La circoscrizione territoriale non ha subito alcuna variazione.
- 002126 **Salasco**  
La circoscrizione territoriale non ha subito alcuna variazione.
- 002127 **Sali Vercellese**  
La denominazione assunta dal comune fino al 1863 è Sali.
- 002128 **Saluggia**  
La circoscrizione territoriale non ha subito alcuna variazione.
- 002131 **San Germano Vercellese**  
La denominazione assunta dal comune fino al 1863 è S. Germano.  
La circoscrizione territoriale viene modificata nel 1891 a seguito di distacco della frazione Viancino aggregata al comune di Crova (Censimento 1881: pop. res. 386).

- 002035 **San Giacomo Vercellese**  
La denominazione assunta dal comune fino al 1964 è Cascine S. Giacomo.
- 002826 **San Giuseppe di Casto**  
La denominazione assunta dal comune fino al 1863 è S. Giuseppe.  
Nel 1929 il comune viene soppresso e i suoi territori vengono aggregati al nuovo comune di Andorno Micca, ora provincia di Biella.
- 002133 **Santhià**  
La circoscrizione territoriale non ha subito alcuna variazione.
- 002134 **Scopa**  
La circoscrizione territoriale non ha subito alcuna variazione.
- 002135 **Scopello**  
La circoscrizione territoriale non ha subito alcuna variazione.
- 002137 **Serravalle Sesia**  
La denominazione assunta dal comune fino al 1863 è Serravalle.  
La circoscrizione territoriale viene modificata nel 1927 a seguito di aggregazione di territori dei soppressi comuni di Bomate, Piane Sesia e Vintebbio.
- 002142 **Stroppiana**  
La circoscrizione territoriale non ha subito alcuna variazione.
- 002147 **Tricerro**  
La circoscrizione territoriale non ha subito alcuna variazione.
- 002148 **Trino**  
La circoscrizione territoriale viene modificata nel 1870 a seguito di distacco delle frazioni Torrioni, Salera, Saletta e Cascina Nuova aggregate al comune di Costanzana (Censimento 1861: pop. pres. 1165).
- 002150 **Tronzano Vercellese**  
La denominazione assunta dal comune fino al 1862 è Tronzano.
- 002152 **Valduggia**  
La circoscrizione territoriale viene modificata a seguito delle seguenti variazioni: nel 1865 aggregazione delle frazioni Bertagnina, Campiano, Orsanvenzo con Selva, Rastiglione, S. Bernardo con Strona e Valpiana staccate dal comune di Cellio (Censimento 1861: pop. pres. 534); nel 1932 distacco della frazione Isella aggregata al comune di Grignasco, provincia di Novara (Censimento 1931: pop. res. 95).
- 002827 **Valle Superiore Mosso**  
Nel 1938 il comune viene soppresso e i suoi territori vengono aggregati al comune di Mosso S. Maria, ora provincia di Biella.
- 002828 **Valmaggia**  
Nel 1929 il comune viene soppresso e i suoi territori vengono aggregati al comune di Varallo.
- 002156 **Varallo**  
La circoscrizione territoriale viene modificata a seguito delle seguenti variazioni: nel 1929 aggregazione di territori dei soppressi comuni di Camasco, Cervaroio, Civiasco, Crevola Sesia, Locarno, Morca, Morondo, Parone, Rocca Pietra, Valmaggia e Vocca; nel 1947 distacco di territori per la ricostituzione dei comuni di Civiasco (Censimento 1936: pop. res. 427) e Vocca (Censimento 1936: pop. res. 287).
- 002158 **Vercelli**  
La circoscrizione territoriale viene modificata nel 1865 a seguito di aggregazione di territori del soppresso comune di Cascine di Stra.
- 002163 **Villarboit**  
La circoscrizione territoriale non ha subito alcuna variazione.
- 002164 **Villata**  
La circoscrizione territoriale non ha subito alcuna variazione.
- 002829 **Vintebbio**  
Nel 1927 il comune viene soppresso e i suoi territori vengono aggregati al comune di Serravalle Sesia.
- 002166 **Vocca**  
Nel 1929 il comune viene soppresso e i suoi territori vengono aggregati al comune di Varallo; nel 1947 il comune viene ricostituito (Censimento 1936: pop. res. 287).

## 096 - PROVINCIA DI BIELLA

**Variazioni della provincia**

La provincia viene costituita nel 1992 con i comuni staccati dalla provincia di Vercelli (*vedi prov. di Vercelli*).

**Variazioni dei comuni**096001 **Ailoche**

La circoscrizione territoriale non ha subito alcuna variazione.

096002 **Andorno Micca**

Il comune viene costituito nel 1929 coi territori dei soppressi comuni di Andorno Cacciorna, provincia di Vercelli, Miagliano, Sagliano Micca, S. Giuseppe di Casto, provincia di Vercelli, e Tavigliano.

La circoscrizione territoriale viene modificata a seguito delle seguenti variazioni: nel 1948 distacco di territori per la ricostituzione del comune di Sagliano Micca (Censimento 1936: pop. res. 2460); nel 1955 distacco di territori per la ricostituzione dei comuni di Miagliano (Censimento 1951: pop. res. 1291) e Tavigliano (Censimento 1951: pop. res. 1212).

096003 **Benna**

La circoscrizione territoriale non ha subito alcuna variazione.

096004 **Biella**

La circoscrizione territoriale viene modificata a seguito delle seguenti variazioni nel 1940: aggregazione di territori del soppresso comune di Cossila, provincia di Vercelli; nello stesso anno aggregazione delle frazioni Chiavazza, Magliola-Prato e Vaglio staccate dal soppresso comune di Chiavazza, provincia di Vercelli (Censimento 1936: pop. res. 5723).

096005 **Bioglio**

La circoscrizione territoriale viene modificata nel 1965 a seguito di distacco di territori aggregati al comune di Camandona (Censimento 1961: pop. res. 12).

096006 **Borriana**

La circoscrizione territoriale non ha subito alcuna variazione.

096007 **Brusnengo**

La circoscrizione territoriale non ha subito alcuna variazione.

096008 **Callabiana**

La circoscrizione territoriale non ha subito alcuna variazione.

096009 **Camandona**

La circoscrizione territoriale viene modificata nel 1965 a seguito di aggregazione di territori staccati dai comuni di Bioglio, Pettinengo e Valle S. Nicolao (Censimento 1961: pop. res. 31).

096010 **Camburzano**

La circoscrizione territoriale non ha subito alcuna variazione.

096011 **Campiglia Cervo**

La denominazione assunta dal comune fino al 1863 è Campiglia.

096012 **Candelo**

La circoscrizione territoriale non ha subito alcuna variazione.

096013 **Capriè**

La circoscrizione territoriale non ha subito alcuna variazione.

096014 **Casapinta**

La circoscrizione territoriale non ha subito alcuna variazione.

096015 **Castelletto Cervo**

La circoscrizione territoriale non ha subito alcuna variazione.

096016 **Cavaglià**

La circoscrizione territoriale non ha subito alcuna variazione.

- 096017 **Cerreto Castello**  
La denominazione assunta dal comune fino al 1863 è Cerreto.
- 096018 **Cerrione**  
La circoscrizione territoriale non ha subito alcuna variazione.
- 096019 **Coggiola**  
La circoscrizione territoriale non ha subito alcuna variazione.
- 096020 **Cossato**  
La circoscrizione territoriale viene modificata nel 1930 a seguito di aggregazione di territori del soppresso comune di Castellengo, provincia di Vercelli.
- 096021 **Crevacuore**  
La circoscrizione territoriale non ha subito alcuna variazione.
- 096022 **Crosa**  
La circoscrizione territoriale non ha subito alcuna variazione.
- 096023 **Curino**  
La circoscrizione territoriale non ha subito alcuna variazione.
- 096024 **Donato**  
La circoscrizione territoriale viene modificata nel 1869 a seguito di aggregazione della frazione Corte della Loce staccata dal comune di Mongrando (Censimento 1861: pop. pres. 150).
- 096025 **Dorzano**  
La circoscrizione territoriale non ha subito alcuna variazione.
- 096026 **Gaglianico**  
La circoscrizione territoriale non ha subito alcuna variazione.
- 096027 **Giffienga**  
La circoscrizione territoriale non ha subito alcuna variazione.
- 096028 **Graglia**  
La circoscrizione territoriale non ha subito alcuna variazione.
- 096029 **Lessona**  
La circoscrizione territoriale non ha subito alcuna variazione.
- 096030 **Magnano**  
La circoscrizione territoriale non ha subito alcuna variazione.
- 096031 **Massazza**  
La circoscrizione territoriale non ha subito alcuna variazione.
- 096032 **Masserano**  
La circoscrizione territoriale non ha subito alcuna variazione.
- 096033 **Mezzana Mortigliengo**  
La denominazione assunta dal comune fino al 1863 è Mezzana.
- 096034 **Miagliano**  
Nel 1929 il comune viene soppresso e i suoi territori vengono aggregati al nuovo comune di Andorno Micca; nel 1955 il comune viene ricostituito (Censimento 1951: pop. res. 1291).
- 096035 **Mongrando**  
La circoscrizione territoriale viene modificata nel 1869 a seguito di distacco della frazione Corte della Loce aggregata al comune di Donato (Censimento 1861: pop. pres. 150) e della frazione Renecco aggregata al comune di Netro (Censimento 1861: pop. res. 40).
- 096084 **Mosso**  
Il comune viene costituito nel 1998 coi territori dei soppressi comuni di Mosso Santa Maria e Pistolesa.
- 096036 **Mosso Santa Maria**  
La circoscrizione territoriale viene modificata nel 1938 a seguito di aggregazione di territori del soppresso comune di Valle Superiore Mosso, provincia di Vercelli.  
Nel 1998 il comune viene soppresso e i suoi territori vengono aggregati al nuovo comune di Mosso.
- 096037 **Mottalciata**  
La circoscrizione territoriale non ha subito alcuna variazione.
- 096038 **Muzzano**  
La circoscrizione territoriale non ha subito alcuna variazione.



- 096039 Netro**  
La circoscrizione territoriale viene modificata nel 1869 a seguito di aggregazione della frazione Renecco staccata dal comune di Mongrando (Censimento 1861: pop. pres. 40).
- 096040 Occhieppo Inferiore**  
La circoscrizione territoriale non ha subito alcuna variazione.
- 096041 Occhieppo Superiore**  
La circoscrizione territoriale non ha subito alcuna variazione.
- 096042 Pettinengo**  
La circoscrizione territoriale viene modificata a seguito delle seguenti variazioni: nel 1880 aggregazione della frazione Vaglio staccata parte dal comune di Chiavazza (zona disabitata), provincia di Vercelli e parte dal comune di Zumaglia (Censimento 1871: pop. pres. 281); nel 1965 distacco di territori aggregati al comune di Camandona (Censimento 1961: pop. res. 6).
- 096043 Piatto**  
La circoscrizione territoriale non ha subito alcuna variazione.
- 096044 Piedicavallo**  
La circoscrizione territoriale viene modificata nel 1906 a seguito di distacco della frazione Rosazza eretta in comune autonomo con denominazione omonima (Censimento 1901: pop. res. 1036).
- 096045 Pistolesa**  
Nel 1998 il comune viene soppresso e i suoi territori vengono aggregati al nuovo comune di Mosso.
- 096046 Pollone**  
La circoscrizione territoriale non ha subito alcuna variazione.
- 096047 Ponderano**  
La circoscrizione territoriale non ha subito alcuna variazione.
- 096048 Portula**  
La circoscrizione territoriale non ha subito alcuna variazione.
- 096049 Pralungo**  
La circoscrizione territoriale non ha subito alcuna variazione.
- 096050 Pray**  
La circoscrizione territoriale viene modificata nel 1928 a seguito di aggregazione di territori dei soppressi comuni di Flecchia e Pianceri, entrambi della provincia di Vercelli.
- 096051 Quaregna**  
La circoscrizione territoriale non ha subito alcuna variazione.
- 096052 Quittengo**  
La circoscrizione territoriale non ha subito alcuna variazione.
- 096053 Ronco Biellese**  
La denominazione assunta dal comune fino al 1863 è Ronco.
- 096054 Roppolo**  
La circoscrizione territoriale non ha subito alcuna variazione.
- 096055 Rosazza**  
Il comune viene costituito nel 1906 con la frazione Rosazza staccata dal comune di Piedicavallo (Censimento 1901: pop. res. 1036).
- 096056 Sagliano Micca**  
La denominazione assunta dal comune fino al 1863 è Sagliano.  
Nel 1929 il comune viene soppresso e i suoi territori vengono aggregati al nuovo comune di Andorno Micca; nel 1948 il comune viene ricostituito (Censimento 1936: pop. res. 2460)
- 096057 Sala Biellese**  
La denominazione assunta dal comune fino al 1863 è Sala.
- 096058 Salussola**  
La circoscrizione territoriale non ha subito alcuna variazione.
- 096059 Sandigliano**  
La circoscrizione territoriale non ha subito alcuna variazione.
- 096060 San Paolo Cervo**  
La denominazione assunta dal comune fino al 1863 è S. Paolo.

- 096061 **Selve Marcone**  
La denominazione assunta dal comune fino al 1863 è Selve.
- 096062 **Soprana**  
La circoscrizione territoriale non ha subito alcuna variazione.
- 096063 **Sordevolo**  
La circoscrizione territoriale non ha subito alcuna variazione.
- 096064 **Sostegno**  
La circoscrizione territoriale non ha subito alcuna variazione.
- 096065 **Strona**  
La circoscrizione territoriale non ha subito alcuna variazione.
- 096066 **Tavigliano**  
Nel 1929 il comune viene soppresso e i suoi territori vengono aggregati al nuovo comune di Andorno Micca; nel 1955 il comune viene ricostituito (Censimento 1951: pop. res. 1212).
- 096067 **Ternengo**  
La circoscrizione territoriale non ha subito alcuna variazione.
- 096068 **Tollegno**  
La circoscrizione territoriale non ha subito alcuna variazione.
- 096069 **Torrazzo**  
La circoscrizione territoriale non ha subito alcuna variazione.
- 096070 **Trivero**  
La circoscrizione territoriale non ha subito alcuna variazione.
- 096071 **Valdengo**  
La circoscrizione territoriale non ha subito alcuna variazione.
- 096072 **Vallanzengo**  
La circoscrizione territoriale non ha subito alcuna variazione.
- 096073 **Valle Mosso**  
La denominazione assunta dal comune fino al 1916 è Valle Inferiore Mosso.  
La circoscrizione territoriale viene modificata nel 1929 a seguito di aggregazione di territori del soppresso comune di Croce di Mosso, provincia di Vercelli.
- 096074 **Valle San Nicolao**  
La circoscrizione territoriale viene modificata nel 1965 a seguito di distacco di territori aggregati al comune di Camandona (Censimento 1961: pop. res. 13).
- 096075 **Veglio**  
La circoscrizione territoriale non ha subito alcuna variazione.
- 096076 **Verrone**  
La circoscrizione territoriale non ha subito alcuna variazione.
- 096077 **Vigliano Biellese**  
La denominazione assunta dal comune fino al 1863 è Vigliano.  
La circoscrizione territoriale viene modificata nel 1940 a seguito di aggregazione delle frazioni S. Quirico e Brignana staccate dal soppresso comune di Chiavazza, provincia di Vercelli (Censimento 1936: pop. res. 1214).
- 096078 **Villa del Bosco**  
Nel 1929 il comune viene soppresso e i suoi territori vengono aggregati al comune di Roasio, provincia di Vercelli; nel 1947 il comune viene ricostituito (Censimento 1936: pop. res. 559).
- 096079 **Villanova Biellese**  
La denominazione assunta dal comune fino al 1863 è Villanova.
- 096080 **Viverone**  
La circoscrizione territoriale non ha subito alcuna variazione.
- 096081 **Zimone**  
La circoscrizione territoriale non ha subito alcuna variazione.
- 096082 **Zubiena**  
La circoscrizione territoriale non ha subito alcuna variazione.

096083 **Zumaglia**

La circoscrizione territoriale viene modificata nel 1880 a seguito di distacco di parte della frazione Vaglio aggregata al comune di Pettinengo (Censimento 1871: pop. pres. 281).

## 103 - PROVINCIA DI VERBANO-CUSIO-OSSOLA

**Variazioni della provincia**

La provincia viene costituita nel 1992 con i comuni staccati dalla provincia di Novara (vedi prov. di Novara).

**Variazioni dei comuni**103001 **Antrona Schieranco**

Il comune viene costituito nel 1928 coi territori dei soppressi comuni di Antronapiana e Schieranco, entrambi della provincia di Novara.

103002 **Anzola d'Ossola**

La denominazione assunta dal comune fino al 1864 è Anzola.

Nel 1928 il comune viene soppresso e i suoi territori vengono aggregati al comune di Ornavasso; nel 1947 il comune viene ricostituito (Censimento 1936: pop. res. 427).

103003 **Arizzano**

Il comune viene costituito nel 1927 coi territori dei soppressi comuni di Arizzano Superiore, provincia di Novara, Bee e Vignone.

La circoscrizione territoriale viene modificata nel 1948 a seguito di distacco di territori per la ricostituzione dei comuni di Bee (Censimento 1936: pop. res. 514) e Vignone (Censimento 1936: pop. res. 525).

103004 **Arola**

Nel 1928 il comune viene soppresso e i suoi territori vengono aggregati al comune di Cesara; nel 1955 il comune viene ricostituito (Censimento 1951: pop. res. 364).

103005 **Aurano**

La circoscrizione territoriale non ha subito alcuna variazione.

103006 **Baceno**

La circoscrizione territoriale non ha subito alcuna variazione.

103007 **Bannio Anzino**

La denominazione assunta dal comune fino al 1929 è Bannio.

La circoscrizione territoriale viene modificata nel 1928 a seguito di aggregazione di territori del soppresso comune di Anzino, provincia di Novara.

103008 **Baveno**

La circoscrizione territoriale non ha subito alcuna variazione.

103009 **Bee**

Nel 1927 il comune viene soppresso e i suoi territori vengono aggregati al nuovo comune di Arizzano; nel 1948 il comune viene ricostituito (Censimento 1936: pop. res. 514).

103010 **Belgirate**

Nel 1928 il comune viene soppresso e i suoi territori vengono aggregati al comune di Lesa Belgirate, ora Lesa, della provincia di Novara; nel 1947 il comune viene ricostituito (Censimento 1936: pop. res. 536).

103011 **Beura-Cardezza**

Il comune viene costituito nel 1928 coi territori dei soppressi comuni di Beura e Cardezza, entrambi della provincia di Novara.

103012 **Bognanco**

Il comune viene costituito nel 1927 coi territori dei soppressi comuni di Bognanco Dentro, Bognanco Fuori e Monte Ossolano, tutti della provincia di Novara.

La circoscrizione territoriale viene modificata nel 1959 a seguito di distacco della frazione Monte Ossolano aggregata al comune di Domodossola (Censimento 1951: pop. res. 168).

**103013 Brovello-Carpugnino**

Il comune viene costituito nel 1928 coi territori dei soppressi comuni di Brovello, Carpugnino, Graglia Piana e Stropino, tutti della provincia di Novara.

**103014 Calasca-Castiglione**

La denominazione assunta dal comune fino al 1928 è Calasca.

La circoscrizione territoriale viene modificata nel 1928 a seguito di aggregazione di territori del soppresso comune di Castiglione d'Ossola, provincia di Novara.

**103015 Cambiasca**

La circoscrizione territoriale non ha subito alcuna variazione.

**103016 Cannero Riviera**

La denominazione assunta dal comune fino al 1947 è Cannero.

**103017 Cannobio**

La circoscrizione territoriale viene modificata nel 1928 a seguito di aggregazione di territori dei soppressi comuni di S. Bartolomeo Valmara, S. Agata Sopra Cannobio e Traffiume, tutti della provincia di Novara.

**103018 Caprezzo**

La circoscrizione territoriale non ha subito alcuna variazione.

**103019 Casale Corte Cerro**

La circoscrizione territoriale viene modificata a seguito delle seguenti variazioni: nel 1868 aggregazione di territori del soppresso comune di Montebuglio, provincia di Novara; nel 1912 distacco delle frazioni Granerolo, Gravellona, Pedemonte e Ressiga erette in comune autonomo denominato Gravellona Toce (Censimento 1911: pop. res. 3557).

**103020 Cavaglio-Spocchia**

Il comune viene costituito nel 1927 coi territori dei soppressi comuni di Cavaglio S. Donnino e Spocchia, entrambi della provincia di Novara.

**103021 Ceppo Morelli**

Il comune viene costituito nel 1865 coi territori dei soppressi comuni di Borgone d'Ossola e Prequarera, entrambi della provincia di Novara.

**103022 Cesara**

La circoscrizione territoriale viene modificata a seguito delle seguenti variazioni: nel 1928 aggregazione di territori dei soppressi comuni di Arola e Nonio; nel 1947 distacco di territori per la ricostituzione del comune di Nonio (Censimento 1936: pop. res. 901); nel 1955 distacco di territori per la ricostituzione del comune di Arola (Censimento 1951: pop. res. 364).

**103023 Cossogno**

La circoscrizione territoriale non ha subito alcuna variazione

**103024 Craveggia**

Nel maggio 1928 il comune viene soppresso e i suoi territori vengono aggregati al nuovo comune di S. Maria Maggiore; nel novembre 1928 il comune viene ricostituito con il suo territorio e con quelli dell'ex-comune di Toceno e dell'ex-comune di Vocogno e Prestinone, provincia di Novara, già aggregati al comune di S. Maria Maggiore nel maggio 1928.

La circoscrizione territoriale viene modificata nel 1947 a seguito di distacco di territori per la ricostituzione del comune di Toceno (Censimento 1936: pop. res. 517).

**103025 Crevoladossola**

Precedenti denominazioni assunte dal comune: fino al 1862 Crevola, dal 1862 al 1961 Crevola d'Ossola.

La circoscrizione territoriale viene modificata nel 1928 a seguito di aggregazione di territori dei soppressi comuni di Caddo e Preglia, entrambi della provincia di Novara.

**103026 Crodo**

La circoscrizione territoriale viene modificata a seguito delle seguenti variazioni: nel 1928 aggregazione di territori dei soppressi comuni di Cravegna, Mozzio e Viceno, tutti della provincia di Novara; nel 1929 distacco della frazione Crego aggregata al comune di Premia (Censimento 1921: pop.res. 59); nel 1937 aggregazione di territori staccati dal comune di Premia (Censimento 1936: pop. res. 6).

**103027 Cursolo-Orasso**

Il comune viene costituito nel 1927 coi territori dei soppressi comuni di Cursolo e Orasso, entrambi della provincia di Novara.

- 103028 **Domodossola**  
La circoscrizione territoriale viene modificata a seguito delle seguenti variazioni: nel 1865 aggregazione di territori del soppresso comune di Cisore, provincia di Novara; nel 1867 aggregazione di territori del soppresso comune di Calice Ossolano, provincia di Novara; nel 1884 aggregazione di territori staccati dal comune di Vagna, provincia di Novara (Censimento 1881: pop. res. 15); nel 1928 aggregazione di territori del soppresso comune di Vagna, provincia di Novara; nel 1950 aggregazione della frazione Badulerio staccata dal comune di Trontano (Censimento 1936: pop. res. 201); nel 1959 aggregazione della frazione Monte Ossolano staccata dal comune di Bognanco (Censimento 1951: pop. res. 168).
- 103029 **Druogno**  
La circoscrizione territoriale viene modificata nel 1928 a seguito di aggregazione di territori dei soppressi comuni di Albogno e Coimo, entrambi della provincia di Novara.
- 103030 **Falmenta**  
La circoscrizione territoriale non ha subito alcuna variazione.
- 103031 **Formazza**  
La circoscrizione territoriale non ha subito alcuna variazione.
- 103032 **Germagno**  
Nel 1927 il comune viene soppresso e i suoi territori vengono aggregati al nuovo comune di Valstrona; nel 1955 il comune viene ricostituito (Censimento 1951: pop. res. 200).
- 103033 **Ghiffa**  
La denominazione assunta dal comune fino al 1862 è S. Maurizio.  
La circoscrizione territoriale viene modificata a seguito delle seguenti variazioni: nel 1927 distacco della frazione Pollino aggregata al comune di Premeno (Censimento 1921: pop. res. 121); nel 1928 aggregazione di territori del soppresso comune di Cargiagio, provincia di Novara.
- 103034 **Gignese**  
La circoscrizione territoriale viene modificata nel 1928 a seguito di aggregazione di territori dei soppressi comuni di Nocco e Vezzo, entrambi della provincia di Novara.
- 103035 **Gravellona Toce**  
Il comune viene costituito nel 1912 con le frazioni Granerolo, Gravellona, Pedemonte e Ressiga staccate dal comune di Casale Corte Cerro (Censimento 1911: pop. res. 3557).
- 103036 **Gurro**  
La circoscrizione territoriale non ha subito alcuna variazione.
- 103037 **Intragna**  
La circoscrizione territoriale non ha subito alcuna variazione.
- 103038 **Loreglia**  
Nel 1927 il comune viene soppresso e i suoi territori vengono aggregati al nuovo comune di Valstrona; nel 1955 il comune viene ricostituito (Censimento 1951: pop. res. 586).
- 103039 **Macugnaga**  
La circoscrizione territoriale non ha subito alcuna variazione.
- 103040 **Madonna del Sasso**  
Il comune viene costituito nel 1928 con territori dei soppressi comuni di Artò e Boleto, entrambi della provincia di Novara.
- 103041 **Malesco**  
La circoscrizione territoriale viene modificata nel 1928 a seguito di aggregazione di territori dei soppressi comuni di Finero e Zomasco, entrambi della provincia di Novara.
- 103042 **Masera**  
La circoscrizione territoriale non ha subito alcuna variazione.
- 103043 **Massiola**  
La circoscrizione territoriale viene modificata nel 1884 a seguito di distacco della frazione Piana aggregata al comune di Fomero, provincia di Novara (Censimento 1881: pop. res. 93).  
Nel 1927 il comune viene soppresso e i suoi territori vengono aggregati al nuovo comune di Valstrona; nel 1955 il comune viene ricostituito (Censimento 1951: pop. res. 348).
- 103044 **Mergozzo**  
La circoscrizione territoriale non ha subito alcuna variazione.
- 103045 **Miazzina**  
La circoscrizione territoriale non ha subito alcuna variazione.

- 103046 Montecrestese**  
La circoscrizione territoriale non ha subito alcuna variazione.
- 103047 Montescheno**  
La circoscrizione territoriale viene modificata a seguito delle seguenti variazioni: nel 1928 aggregazione di territori dei soppressi comuni di Seppiana e Viganella; nel 1956 distacco di territori per la ricostituzione dei comuni di Seppiana (Censimento 1951: pop. res. 340) e Viganella (Censimento 1951: pop. res. 367).
- 103048 Nonio**  
Nel 1928 il comune viene soppresso e i suoi territori vengono aggregati al comune di Cesara; nel 1947 il comune viene ricostituito (Censimento 1936: pop. res. 901).
- 103049 Oggebbio**  
La circoscrizione territoriale non ha subito alcuna variazione.
- 103050 Omegna**  
La circoscrizione territoriale viene modificata a seguito delle seguenti variazioni: nel 1928 aggregazione di territori dei soppressi comuni di Agrano, Cireggio, Crana Gattugno e Crusinello, tutti della provincia di Novara; nello stesso anno, successivamente, distacco di territori aggregati al comune di Pettenasco, provincia di Novara (Censimento 1921: pop. res. 77).
- 103051 Ornavasso**  
La circoscrizione territoriale viene modificata a seguito delle seguenti variazioni: nel 1928 aggregazione di territori dei soppressi comuni di Anzola d'Ossola e Migliandone, provincia di Novara; nel 1947 distacco di territori per la ricostituzione del comune di Anzola d'Ossola (Censimento 1936: pop. res. 427).
- 103052 Pallanzeno**  
Nel 1928 il comune viene soppresso e i suoi territori vengono aggregati al comune di Piedimulera; nel 1947 il comune viene ricostituito (Censimento 1936: pop. res. 815).
- 103053 Piedimulera**  
La circoscrizione territoriale viene modificata a seguito delle seguenti variazioni: nel 1928 aggregazione di territori dei soppressi comuni di Cimamulera, provincia di Novara, e Pallanzeno; nel 1947 distacco di territori per la ricostituzione del comune di Pallanzeno (Censimento 1936: pop. res. 815).
- 103054 Pieve Vergonte**  
Il comune viene costituito nel 1928 coi territori dei soppressi comuni di Fomarco e Rumianca, entrambi della provincia di Novara.
- 103055 Premeno**  
La circoscrizione territoriale viene modificata nel 1927 a seguito di aggregazione della frazione Pollino staccata dal comune di Ghiffa (Censimento 1921: pop. res. 121) e dei territori del soppresso comune di Esio, provincia di Novara.
- 103056 Premia**  
La circoscrizione territoriale viene modificata a seguito delle seguenti variazioni: nel 1928 aggregazione di territori dei soppressi comuni di Agaro e Salecchio, entrambi della provincia di Novara; nel 1929 aggregazione della frazione Crego staccata dal comune di Crodo (Censimento 1921: pop. res. 59); nel 1937 distacco di territori aggregati al comune di Crodo (Censimento 1936: pop. res. 6).
- 103057 Premosello-Chiovenda**  
La denominazione assunta dal comune fino al 1960 è Premosello.  
La circoscrizione territoriale viene modificata nel 1928 a seguito di aggregazione di territori del soppresso comune di Cuzzago, provincia di Novara.
- 103058 Quarna Sopra**  
Nel 1928 il comune viene soppresso e i suoi territori vengono aggregati al nuovo comune di Quarna, provincia di Novara; nel 1947 il comune viene ricostituito (Censimento 1936: pop. res. 608).
- 103059 Quarna Sotto**  
Nel 1928 il comune viene soppresso e i suoi territori vengono aggregati al nuovo comune di Quarna, provincia di Novara; nel 1947 il comune viene ricostituito (Censimento 1936: pop. res. 888).
- 103060 Re**  
La circoscrizione territoriale viene modificata a seguito delle seguenti variazioni: nel 1928 aggregazione di territori dei soppressi comuni di Dissimo, Folsogno e Olgia, tutti della provincia di Novara, e Villette; nel 1957 distacco di territori per la ricostituzione del comune di Villette (Censimento 1951: pop. res. 365).
- 103061 San Bernardino Verbanò**  
Il comune viene costituito nel 1928 coi territori dei soppressi comuni di Bieno, Rovegro e Santino, tutti della

provincia di Novara.

**103062 Santa Maria Maggiore**

Il comune viene costituito nel maggio 1928 coi territori dei soppressi comuni di Buttogno, provincia di Novara, Craveggia, S. Maria Maggiore e Crana, provincia di Novara, Toceno e di Vocogno e Prestinone, provincia di Novara.

La circoscrizione territoriale viene modificata nel novembre 1928 a seguito di distacco di territori per la ricostituzione del comune di Craveggia, che comprende nei suoi confini anche i territori degli ex-comuni di Toceno e di Vocogno e Prestinone, provincia di Novara.

**103063 Sepplana**

Nel 1928 il comune viene soppresso e i suoi territori vengono aggregati al comune di Montescheno; nel 1956 il comune viene ricostituito (Censimento 1951: pop. res. 340).

**103064 Stresa**

La denominazione assunta dal comune dal 1927 al 1946 è Stresa Borromeo.

La circoscrizione territoriale viene modificata a seguito delle seguenti variazioni: nel 1927 aggregazione di territori dei soppressi comuni di Brisino e Chignolo Verban, entrambi della provincia di Novara; nel 1928 aggregazione di territori del soppresso comune di Magognino, provincia di Novara.

**103065 Toceno**

Nel maggio 1928 il comune viene soppresso e i suoi territori vengono aggregati al nuovo comune di S. Maria Maggiore; nel 1947 il comune viene ricostituito (Censimento 1936: pop. res. 517).

**103066 Trarego Viggiona**

La denominazione assunta dal comune fino al 1929 è Trarego.

La circoscrizione territoriale viene modificata nel 1928 a seguito di aggregazione di territori del soppresso comune di Viggiona, provincia di Novara.

**103067 Trasquera**

La circoscrizione territoriale non ha subito alcuna variazione.

**103068 Trontano**

La circoscrizione territoriale viene modificata nel 1950 a seguito di distacco della frazione Badulerio aggregata al comune di Domodossola (Censimento 1936: pop. res. 201).

**103069 Valstrona**

Il comune viene costituito nel 1927 coi territori dei soppressi comuni di Fornero, provincia di Novara, Forno, provincia di Novara, Germagno, Loreglia, Luzzogno, provincia di Novara, Massiola e Sambughetto, provincia di Novara.

La circoscrizione territoriale viene modificata a seguito delle seguenti variazioni: nel 1929 aggregazione di territori del soppresso comune di Campello Monti, provincia di Novara; nel 1955 distacco di territori per la ricostituzione dei comuni di Germagno (Censimento 1951: pop. res. 200), Loreglia (Censimento 1951: pop. res. 586) e Massiola (Censimento 1951 : pop. res. 348).

**103070 Vanzone con San Carlo**

La denominazione assunta dal comune fino al 1875 è Vanzone.

La circoscrizione territoriale viene modificata nel 1875 a seguito di aggregazione di territori del soppresso comune di S. Carlo d'Ossola, provincia di Novara.

**103071 Varzo**

La circoscrizione territoriale non ha subito alcuna variazione.

**103072 Verbania**

Il comune viene costituito nel 1939 coi territori dei soppressi comuni di Intra e Pallanza, entrambi della provincia di Novara.

**103073 Viganella**

Nel 1928 il comune viene soppresso e i suoi territori vengono aggregati al comune di Montescheno; nel 1956 il comune viene ricostituito (Censimento 1951: pop. res. 367).

**103074 Vignone**

Nel 1927 il comune viene soppresso e i suoi territori vengono aggregati al nuovo comune di Arizzano; nel 1948 il comune viene ricostituito (Censimento 1936: pop. res. 525).

**103075 Villadossola**

La denominazione assunta dal comune fino al 1862 è Villa.

La circoscrizione territoriale viene modificata nel 1928 a seguito di aggregazione di territori del soppresso comune di Tappia, provincia di Novara.

**103076 Villette**

Nel 1928 il comune viene soppresso e i suoi territori vengono aggregati al comune di Re; nel 1957 il comune viene ricostituito (Censimento 1951: pop. res. 365).

**103077 Vogogna**

La circoscrizione territoriale non ha subito alcuna variazione.

---

**003 - PROVINCIA DI NOVARA**

---

**Variazioni della provincia**

La circoscrizione territoriale viene modificata a seguito delle seguenti variazioni:

nel 1927 distacco dei comuni di Agnona, Ailoche, Alagna Valsesia, Albano Verellese, Alice Castello, Andorno Cacciorna, Aranco, Arborio, Asigliano Verellese (già Asigliano), Balmuccia, Balocco, Benna, Bianzè, Biella, Bioglio, Boccioleto, Borgo d'Ale, Borgosesia, Borgo Vercelli, Bornate, Borriana, Breia, Brusnengo, Buronzo, Callabiana, Camandona, Camasco, Camburzano, Campello Monti, Campertogno, Campiglia Cervo, Candelo, Caprile, Carcoforo, Caresana, Caresanablot, Carisio, Casapinta, Casanova Elvo, Castellengo, Castelletto Cervo, Castelletto Villa, Cavaglià, Cellio, Cerreto Castello, Cerrione, Cervarolo, Cervatto, Chiavazza, Cigliano, Civiasco, Coggiola, Collobiano, Cossato, Cossila, Costanzana, Cravagliana, Crescentino, Crevacuore, Crevola Sesia, Croce di Mosso, Crosa, Crova, Curino, Desana, Doccio, Donato, Dorzano, Flecchia, Fobello, Foresto Sesia, Formigliana, Gaglianico, Gattinara, Ghislarengo, Giffenga, Graglia, Greggio, Guardabosone, Isolella, Lamporo, Lenta, Lessona, Lignana, Livorno Ferraris, Locarno, Lozzolo, Magnano, Massazza, Masserano, Mezzana Mortigliengo, Miagliano, Mollia, Moncrivello, Mongrando, Morca, Morondo, Mosso Santa Maria, Motta de' Conti, Mottalciata, Muzzano, Netro, Occhieppo Inferiore, Occhieppo Superiore, Olcenengo, Oldenico, Palazzolo Verellese, Parone, Pertengo, Pettinengo, Pezzana, Pianceri, Piane Sesia, Piatto, Piedicavallo, Pila, Pixde, Pistolesa, Pollone, Ponderano, Portula, Postua, Pralungo, Prarolo, Pray, Quarona, Quaregna, Quinto Verellese, Quittengo, Rassa, Rima S. Giuseppe, Rimasco, Rimella, Riva Valdobbia, Rive, Roasio, Rocca Pietra, Ronco Biellese, Ronsecco, Roppolo, Rosazza, Rossa, Rovasenda (già Roasenda), Sabbia, Sagliano Micca, Sala Biellese, Salasco, Sali Verellese, Saluggia, Salussola, Sandigliano, S. Germano Verellese, S. Giacomo Verellese (già Cascine S. Giacomo), S. Giacomo Verellese (già Fontanetto da Po), S. Giuseppe di Casto, S. Paolo Cervo, Santhià, Scopa, Scopello, Selve Marcone, Serravalle Sesia, Soprana, Sordevolo, Sostegno, Strona, Stroppiana, Tavigliano, Temengo, Tollegno, Torrazzo, Tricerro, Trino, Trivero, Tronzano Verellese, Valdengo, Valduggia, Vallanzengo, Valle Mosso, Valle San Nicolao, Valle Superiore Mosso, Valmaggia, Varallo, Veglio, Vercelli, Verrone, Vigliano Biellese, Villa del Bosco, Villata, Villanova Biellese, Villarboit, Vintebbio, Viverone, Vocca, Zimone, Zubiena, e Zumaglia andati a costituire la provincia di Vercelli;

nel 1929 riaggregazione del comune di Campello Monti staccato dalla provincia di Vercelli;

nel 1992 distacco dei comuni di Antrona Schieranco, Anzola d'Ossola, Arizzano, Arola, Aurano, Baceno, Bannio Anzino, Baveno, Bee, Belgirate, Beura-Cardezza, Bognanco, Brovello-Carpugnino, Calasca-Castiglione, Cambiasca, Cannero Riviera, Cannobio, Caprezzo, Casale Corte Cerro, Cavaglio-Spocchia, Ceppo Morelli, Cesara, Cossogno, Craveggia, Crevoladossola, Crodo, Cursolo-Orasso, Domodossola, Druogno, Falmenta, Formazza, Germagno, Ghiffa, Gignese, Gravelona Toce, Gurro, Intragna, Loreglia, Macugnaga, Madonna del Sasso, Malesco, Masera, Massiola, Mergozzo, Miazzina, Montecrestese, Montescheno, Nonio, Oggebbio, Omegna, Omavasso, Pallanzeno, Piedimulera, Pieve Vergonte, Premeno, Premia, Premosello-Chiovenda, Quarna Sopra, Quarna Sotto, Re, San Bernardino Verbano, Santa Maria Maggiore, Seppiana, Stresa, Tocco, Trarego Viggiona, Trasquera, Trontano, Valstrona, Vanzone con San Carlo, Varzo, Verbania, Viganello, Vignone, Villadossola, Villette e Vogogna andati a costituire la provincia di Verbano-Cusio-Ossola.

---

**Variazioni dei comuni**

**003801 Agaro**

Nel 1928 il comune viene soppresso e i suoi territori vengono aggregati al comune di Premia, ora provincia di Verbano-Cusio-Ossola.

**003802 Agnellengo**

Nel 1928 il comune viene soppresso e i suoi territori vengono aggregati al comune di Momo.

**003803 Agrano**

Nel 1928 il comune viene soppresso e i suoi territori vengono aggregati al comune di Omegna, ora provincia di



Verbano-Cusio-Ossola.

- 003001 **Agrate Conturbia**  
La denominazione assunta dal comune fino al 1863 è Agrate.
- 003804 **Albogno**  
Nel 1928 il comune viene soppresso e i suoi territori vengono aggregati al comune di Druogno, ora provincia di Verbano-Cusio-Ossola.
- 003805 **Alzate con Linduno**  
La denominazione assunta dal comune fino al 1863 è Alzate.  
Nel 1928 il comune viene soppresso e i suoi territori vengono aggregati al comune di Momo.
- 003002 **Ameno**  
La circoscrizione territoriale non ha subito alcuna variazione.
- 003806 **Antronapiana**  
Nel 1928 il comune viene soppresso e i suoi territori vengono aggregati al nuovo comune di Antrona Schieranco, ora provincia di Verbano-Cusio-Ossola.
- 003807 **Anzino**  
Nel 1928 il comune viene soppresso e i suoi territori vengono aggregati al comune di Bannio, ora Bannio Anzino della provincia di Verbano-Cusio-Ossola.
- 003808 **Ara**  
Nel 1927 il comune viene soppresso e i suoi territori vengono aggregati al comune di Grignasco.
- 003809 **Arizzano**  
Nel 1911 il comune viene soppresso e i suoi territori vanno a costituire i nuovi comuni di Arizzano Inferiore (Censimento: 1901 pop. res. 862) e Arizzano Superiore (Censimento 1901: pop. res. 652).
- 003810 **Arizzano Inferiore**  
Il comune viene costituito nel 1911 con le frazioni di Antoliva, Biganzolo, Selasca, Pontini S. Giovanni e Motto staccate dal soppresso comune di Arizzano (Censimento 1901: pop. res. 862).  
Nel 1927 il comune viene soppresso e i suoi territori vengono aggregati al comune di Intra.
- 003811 **Arizzano Superiore**  
Il comune viene costituito nel 1911 con le frazioni di Arizzano, Groppallo, Cissano e Cresseglio staccate dal soppresso comune di Arizzano (Censimento 1901: pop. res. 652).  
Nel 1927 il comune viene soppresso e i suoi territori aggregati al nuovo comune di Arizzano, ora provincia di Verbano-Cusio-Ossola.
- 003006 **Armeno**  
La circoscrizione territoriale viene modificata nel 1928 a seguito di aggregazione di territori dei soppressi comuni di Coiromonte e Sovazza.
- 003008 **Arona**  
La circoscrizione territoriale viene modificata a seguito delle seguenti variazioni: nel 1928 aggregazione di territori dei soppressi comuni di Dagnente e Mercurago; nel 1960 aggregazione della frazione Montrigiasco staccata dal comune di Paruzzaro (Censimento 1951: pop. res. 274).
- 003812 **Artò**  
Nel 1928 il comune viene soppresso e i suoi territori vengono aggregati al nuovo comune di Madonna del Sasso, ora provincia di Verbano-Cusio-Ossola.
- 003813 **Auzate**  
Nel 1928 il comune viene soppresso e i suoi territori vengono aggregati al comune di Gozzano.
- 003012 **Barengo**  
La circoscrizione territoriale non ha subito alcuna variazione.
- 003016 **Bellinzago Novarese**  
La denominazione assunta dal comune fino al 1863 è Bellinzago.
- 003814 **Beura**  
Nel 1928 il comune viene soppresso e i suoi territori vengono aggregati al nuovo comune di Beura-Cardezza, ora provincia di Verbano-Cusio-Ossola.
- 003018 **Biandrate**  
La circoscrizione territoriale viene modificata nel 1929 a seguito di aggregazione di territori staccati dai comuni di Recetto (zona disabitata) e S. Pietro Mosezzo (Censimento 1921: pop. res. 8) e distacco di territori aggregati ai comuni di Recetto, S. Nazzaro Sesia e S. Pietro Mosezzo (zone disabitate).

- 003815 **Bieno**  
La circoscrizione territoriale viene modificata nel 1874 a seguito di aggregazione della frazione Fondo Toce staccata dal comune di Pallanza (Censimento 1871: pop. pres. 379).  
Nel 1928 il comune viene soppresso e i suoi territori vengono aggregati al comune di S. Bernardino Verano, ora provincia di Verbano-Cusio-Ossola.
- 003019 **Boca**  
La circoscrizione territoriale non ha subito alcuna variazione.
- 003816 **Bognanco Dentro**  
Nel 1927 il comune viene soppresso e i suoi territori vengono aggregati al nuovo comune di Bognanco, ora provincia di Verbano-Cusio-Ossola.
- 003817 **Bognanco Fuori**  
Nel 1927 il comune viene soppresso e i suoi territori vengono aggregati al nuovo comune di Bognanco, ora provincia di Verbano-Cusio-Ossola.
- 003021 **Bogogno**  
La circoscrizione territoriale non ha subito alcuna variazione.
- 003818 **Boleto**  
Nel 1928 il comune viene soppresso e i suoi territori vengono aggregati al nuovo comune di Madonna del Sasso, ora provincia di Verbano-Cusio-Ossola.
- 003022 **Bolzano Novarese**  
Nel 1928 il comune viene soppresso e i suoi territori vengono aggregati al comune di Gozzano; nel 1947 il comune viene ricostituito (Censimento 1936: pop. res. 785).
- 003023 **Borgolavezzaro**  
La circoscrizione territoriale non ha subito alcuna variazione.
- 003024 **Borgomanero**  
La circoscrizione territoriale viene modificata nel 1928 a seguito di aggregazione di territori del soppresso comune di Vergano Novarese.
- 003819 **Borgone d'Ossola**  
La denominazione assunta dal comune fino al 1862 è Borgone.  
Nel 1865 il comune viene soppresso e i suoi territori vengono aggregati al nuovo comune di Ceppo Morelli, ora provincia di Verbano-Cusio-Ossola .
- 003025 **Borgo Ticino**  
La circoscrizione territoriale non ha subito alcuna variazione.
- 003026 **Briga Novarese**  
La circoscrizione territoriale non ha subito alcuna variazione.
- 003027 **Briona**  
La circoscrizione territoriale non ha subito alcuna variazione.
- 003820 **Brisino**  
Nel 1927 il comune viene soppresso e i suoi territori vengono aggregati al comune di Stresa, ora provincia di Verbano-Cusio-Ossola.
- 003821 **Brovello**  
Nel 1928 il comune viene soppresso e i suoi territori vengono aggregati al nuovo comune di Brovello-Carpugnino, ora provincia di Verbano-Cusio-Ossola.
- 003822 **Bugnate**  
Nel 1928 il comune viene soppresso e i suoi territori vengono aggregati al comune di Gozzano.
- 003823 **Buttogno**  
Nel 1928 il comune viene soppresso e i suoi territori vengono aggregati al nuovo comune di S. Maria Maggiore, ora provincia di Verbano-Cusio-Ossola.
- 003824 **Caddo**  
Nel 1928 il comune viene soppresso e i suoi territori vengono aggregati al comune di Crevola d'Ossola, ora Crevoladossola della provincia di Verbano-Cusio-Ossola.
- 003825 **Calice Ossolano**  
Nel 1867 il comune viene soppresso e i suoi territori vengono aggregati al comune di Domodossola, ora provincia di Verbano-Cusio-Ossola.

- 003826 **Calogna**  
Nel 1928 il comune viene soppresso e i suoi territori vengono aggregati al comune di Lesa Belgirate, ora Lesa.
- 003030 **Caltignaga**  
Nel 1866 viene modificata la circoscrizione territoriale a seguito di aggregazione di territori del soppresso comune di Sologno.
- 003032 **Cameri**  
La circoscrizione territoriale non ha subito alcuna variazione.
- 003827 **Campello Monti**  
La denominazione assunta dal comune fino al 1862 è Campello.  
Nel 1929 il comune viene soppresso e i suoi territori vengono aggregati al comune di Valstrona, ora provincia di Verbano-Cusio-Ossola.
- 003828 **Cardezza**  
Nel 1928 il comune viene soppresso e i suoi territori vengono aggregati al nuovo comune di Beura-Cardezza, ora provincia di Verbano-Cusio-Ossola.
- 003829 **Cargiogo**  
Nel 1928 il comune viene soppresso e i suoi territori vengono aggregati al comune di Ghiffa, ora provincia di Verbano-Cusio-Ossola.
- 003036 **Carpignano Sesia**  
La denominazione assunta dal comune fino al 1863 è Carpignano.  
La circoscrizione territoriale viene modificata a seguito delle seguenti variazioni: nel 1928 aggregazione di territori del soppresso comune di Sillavengo; nel 1948 distacco di territori per la ricostituzione del comune di Sillavengo (Censimento 1936: pop. res. 1137).
- 003830 **Carpugnino**  
Nel 1928 il comune viene soppresso e i suoi territori vengono aggregati al nuovo comune di Brovello-Carpugnino, ora provincia di Verbano-Cusio-Ossola.
- 003037 **Casalbeltrame**  
La circoscrizione territoriale non ha subito alcuna variazione.
- 003831 **Casaleggio Castellazzo**  
Il comune viene costituito nel 1928 coi territori dei soppressi comuni di Casaleggio Novara e Castellazzo Novarese.  
Nel 1948 il comune viene soppresso per la ricostituzione dei comuni di Casaleggio Novara (Censimento 1936: pop. res. 1032) e Castellazzo Novarese (Censimento 1936: pop. res. 612).
- 003039 **Casaleggio Novara**  
La denominazione assunta dal comune fino al 1863 è Casaleggio.  
Nel 1928 il comune viene soppresso e i suoi territori vengono aggregati al nuovo comune di Casaleggio Castellazzo; nel 1948 il comune viene ricostituito (Censimento 1936: pop. res. 1032).
- 003040 **Casalino**  
Nel 1869 viene modificata la circoscrizione territoriale a seguito di aggregazione della frazione Orfengo staccata dal comune di Borgo Vercelli, provincia di Vercelli (Censimento 1861: pop. pres. 205).
- 003041 **Casalvolone**  
La circoscrizione territoriale non ha subito alcuna variazione.
- 003042 **Castellazzo Novarese**  
La denominazione assunta dal comune fino al 1863 è Castellazzo.  
Nel 1928 il comune viene soppresso e i suoi territori vengono aggregati al nuovo comune di Casaleggio Castellazzo; nel 1948 il comune viene ricostituito (Censimento 1936: pop. res. 612).
- 003043 **Castelletto sopra Ticino**  
La circoscrizione territoriale non ha subito alcuna variazione.
- 003832 **Castiglione d'Ossola**  
La denominazione assunta dal comune fino al 1862 è Castiglione.  
Nel 1928 il comune viene soppresso e i suoi territori vengono aggregati al comune di Calasca, ora Calasca-Castiglione della provincia di Verbano-Cusio-Ossola.
- 003044 **Cavaglietto**  
Nel 1928 il comune viene soppresso e i suoi territori vengono aggregati al comune di Cavaglio d'Agogna; nel 1947 il comune viene ricostituito (Censimento 1936: pop. res. 605).

**003045 Cavaglio d'Agogna**

La denominazione assunta dal comune fino al 1863 è Cavaglio.

La circoscrizione territoriale viene modificata a seguito delle seguenti variazioni: nel 1928 aggregazione di territori del soppresso comune di Cavaglietto; nel 1947 distacco di territori per la ricostituzione del comune di Cavaglietto (Censimento 1936: pop. res. 605).

**003833 Cavaglio San Donnino**

La denominazione assunta dal comune fino al 1862 è Cavaglio.

Nel 1927 il comune viene soppresso e i suoi territori vengono aggregati al nuovo comune di Cavaglio-Spocchia, ora provincia di Verbano-Cusio-Ossola.

**003047 Cavallirio**

La circoscrizione territoriale non ha subito alcuna variazione.

**003834 Cavandone**

Nel 1927 il comune viene soppresso e i suoi territori vengono aggregati al comune di Pallanza.

**003049 Cerano**

La circoscrizione territoriale non ha subito alcuna variazione.

**003835 Chignolo Verbano**

La denominazione assunta dal comune fino al 1862 è Chignolo.

Nel 1927 il comune viene soppresso e i suoi territori vengono aggregati al comune di Stresa Borromeo, ora Stresa della provincia di Verbano-Cusio-Ossola.

**003836 Cimamulera**

Nel 1928 il comune viene soppresso e i suoi territori vengono aggregati al comune di Piedimulera, ora provincia di Verbano-Cusio-Ossola.

**003837 Cireggio**

Nel 1928 il comune viene soppresso e i suoi territori vengono aggregati al comune di Omegna, ora provincia di Verbano-Cusio-Ossola.

**003838 Cisore**

Nel 1865 il comune viene soppresso e i suoi territori vengono aggregati al comune di Domodossola, ora provincia di Verbano-Cusio-Ossola.

**003839 Coimo**

Nel 1928 il comune viene soppresso e i suoi territori vengono aggregati al comune di Druogno, ora provincia di Verbano-Cusio-Ossola.

**003840 Coiomonte**

La denominazione assunta dal comune fino al 1868 è Coiro.

Nel 1928 il comune viene soppresso e i suoi territori vengono aggregati al comune di Armeno.

**003051 Colazza**

Nel 1928 il comune viene soppresso e i suoi territori vengono aggregati al comune di Pisano; nel 1955 il comune viene ricostituito (Censimento 1951: pop. res. 388).

**003052 Comignago**

La circoscrizione territoriale non ha subito alcuna variazione.

**003841 Comnago**

Nel 1928 il comune viene soppresso e i suoi territori vengono aggregati al comune di Lesa Belgirate, ora Lesa.

**003842 Corciago**

Nel 1928 il comune viene soppresso e i suoi territori vengono aggregati al comune di Pisano.

**003843 Crana Gattugno**

Nel 1928 il comune viene soppresso e i suoi territori vengono aggregati al comune di Omegna, ora provincia di Verbano-Cusio-Ossola.

**003844 Cravegna**

Nel 1928 il comune viene soppresso e i suoi territori vengono aggregati al comune di Crodo, ora provincia di Verbano-Cusio-Ossola.

**003055 Cressa**

La circoscrizione territoriale non ha subito alcuna variazione.

**003845 Crusinallo**

Nel 1928 il comune viene soppresso e i suoi territori vengono aggregati al comune di Omegna, ora provincia di Verbano-Cusio-Ossola.

- 003058 **Cureggio**  
La circoscrizione territoriale non ha subito alcuna variazione.
- 003846 **Cursolo**  
Nel 1927 il comune viene soppresso e i suoi territori vengono aggregati al nuovo comune di Cursolo-Orasso, ora provincia di Verbano-Cusio-Ossola.
- 003847 **Cuzzago**  
Nel 1928 il comune viene soppresso e i suoi territori vengono aggregati al comune di Premosello, ora Premosello Chiovenda della provincia di Verbano-Cusio-Ossola.
- 003848 **Dagnente**  
Nel 1928 il comune viene soppresso e i suoi territori vengono aggregati al comune di Arona.
- 003849 **Dissimo**  
Nel 1928 il comune viene soppresso e i suoi territori vengono aggregati al comune di Re, ora provincia di Verbano-Cusio-Ossola.
- 003060 **Divignano**  
La circoscrizione territoriale non ha subito alcuna variazione.
- 003062 **Dormelletto**  
Il comune viene costituito nel 1901 con le frazioni Dormello (Censimento 1901: pop. res. 253) e Dormelletto (Censimento 1901: pop. res. 698) staccate dal comune di Mercurago.
- 003850 **Esio**  
Nel 1927 il comune viene soppresso e i suoi territori vengono aggregati al comune di Premeno, ora provincia di Verbano-Cusio-Ossola.
- 003065 **Fara Novarese**  
La denominazione assunta dal comune fino al 1863 è Fara.
- 003851 **Finero**  
Nel 1928 il comune viene soppresso e i suoi territori vengono aggregati al comune di Malesco, ora provincia di Verbano-Cusio-Ossola.
- 003852 **Folsogno**  
Nel 1928 il comune viene soppresso e i suoi territori vengono aggregati al comune di Re, ora provincia di Verbano-Cusio-Ossola.
- 003853 **Fomarco**  
Nel 1928 il comune viene soppresso e i suoi territori vengono aggregati al nuovo comune di Pieve Vergonte, ora provincia di Verbano-Cusio-Ossola.
- 003066 **Fontaneto d'Agogna**  
La denominazione assunta dal comune fino al 1863 è Fontanetto.
- 003854 **Fornero**  
La circoscrizione territoriale viene modificata nel 1884 a seguito di aggregazione della frazione Piana staccata dal comune di Massiola, ora provincia di Verbano-Cusio-Ossola (Censimento 1881: pop. res. 93).  
Nel 1927 il comune viene soppresso e i suoi territori vengono aggregati al nuovo comune di Valstrona, ora provincia di Verbano-Cusio-Ossola.
- 003855 **Forno**  
Nel 1927 il comune viene soppresso e i suoi territori vengono aggregati al nuovo comune di Valstrona, ora provincia di Verbano-Cusio-Ossola.
- 003856 **Fosseno**  
Nel 1928 il comune viene soppresso e i suoi territori vengono aggregati al comune di Nebbiuno.
- 003068 **Galliate**  
La circoscrizione territoriale non ha subito alcuna variazione.
- 003069 **Garbagna Novarese**  
La denominazione assunta dal comune fino al 1863 è Garbagna.  
La circoscrizione territoriale viene modificata nel 1954 a seguito di distacco di territori aggregati al comune di Terdobbiate (Censimento 1951: pop. res. 49).
- 003070 **Gargallo**  
La circoscrizione territoriale non ha subito alcuna variazione.
- 003071 **Gattico**  
La circoscrizione territoriale viene modificata a seguito delle seguenti variazioni: nel 1870 aggregazione della

frazione Muggiano staccata dal comune di Oleggio (Censimento 1861: pop. pres. 177); nel 1877 distacco della frazione Borgo Agnello aggregata al comune di Paruzzaro (Censimento 1871: pop. pres. 85).

003073 **Ghemme**

La circoscrizione territoriale non ha subito alcuna variazione.

003857 **Ghevio**

Nel 1928 il comune viene soppresso e i suoi territori vengono aggregati al comune di Meina.

003076 **Gozzano**

La circoscrizione territoriale viene modificata a seguito delle seguenti variazioni: nel 1928 aggregazione di territori dei soppressi comuni di Auzate, Bolzano Novarese e Bugnate; nel 1947 distacco di territori per la ricostituzione del comune di Bolzano Novarese (Censimento 1936: pop. res. 785).

003858 **Graglia Piana**

La denominazione assunta dal comune fino al 1862 è Graglia.

Nel 1928 il comune viene soppresso e i suoi territori vengono aggregati al nuovo comune di Brovello-Carpugnino, ora provincia di Verbano-Cusio-Ossola.

003077 **Granzo con Monticello**

La circoscrizione territoriale non ha subito alcuna variazione.

003079 **Grignasco**

La circoscrizione territoriale viene modificata a seguito delle seguenti variazioni: nel 1927 aggregazione di territori del soppresso comune di Ara; nel 1932 aggregazione della frazione Isella staccata dal comune di Valduggia, provincia di Vercelli (Censimento 1931: pop. res. 95).

003859 **Intra**

La circoscrizione territoriale viene modificata a seguito delle seguenti variazioni: nel 1927 aggregazione di territori dei soppressi comuni di Arizzano Inferiore, Trobaso e Zoverallo; nel 1929 aggregazione di territori del soppresso comune di Unchio.

Nel 1939 il comune viene soppresso e i suoi territori vengono aggregati al nuovo comune di Verbania, ora provincia di Verbano-Cusio-Ossola.

003082 **Inverio**

La denominazione assunta dal comune fino al 1928 è Inverio Inferiore.

La circoscrizione territoriale viene modificata nel 1928 a seguito di aggregazione di territori del soppresso comune di Inverio Superiore.

003860 **Inverio Superiore**

Nel 1928 il comune viene soppresso e i suoi territori vengono aggregati al comune di Inverio.

003861 **Isola San Giulio**

La circoscrizione territoriale viene modificata nel 1928 a seguito di distacco di territori aggregati al comune di Castelli Cusiani, ora S. Maurizio d'Opaglio (Censimento 1921: pop. res. 170).

Sempre nello stesso anno, il comune viene soppresso e i suoi territori aggregati al nuovo comune di Orta S. Giulio (Censimento 1921: pop. res. 215)

003083 **Landiona**

La circoscrizione territoriale non ha subito alcuna variazione.

003084 **Lesa**

La denominazione assunta dal comune dal 1928 al 1947 è Lesa Belgirate.

La circoscrizione territoriale viene modificata a seguito delle seguenti variazioni: nel 1928 aggregazione di territori dei soppressi comuni di Belgirate, ora provincia di Verbano-Cusio-Ossola, Calogna e Cominago; nel 1947 distacco di territori per la ricostituzione del comune di Belgirate, ora provincia di Verbano-Cusio-Ossola (Censimento 1936: pop. res. 536).

003862 **Luzzogno**

Nel 1927 il comune viene soppresso e i suoi territori vengono aggregati al nuovo comune di Valstrona, ora provincia di Verbano-Cusio-Ossola.

003088 **Maggiora**

La circoscrizione territoriale non ha subito alcuna variazione.

003863 **Magognino**

Nel 1928 il comune viene soppresso e i suoi territori vengono aggregati al comune di Stresa Borromeo, ora Stresa della provincia di Verbano-Cusio-Ossola.

003090 **Mandello Vitta**

La denominazione assunta dal comune fino al 1863 è Mandello.

Nel 1928 il comune viene soppresso e i suoi territori vengono aggregati al comune di Vicolungo; nel 1955 il comune viene ricostituito (Censimento 1951: pop. res. 410).

**003091 Marano Ticino**

La denominazione assunta dal comune fino al 1863 è Marano.

**003093 Massino Visconti**

La denominazione assunta dal comune fino al 1943 è Massino.

**003095 Meina**

La circoscrizione territoriale viene modificata a seguito delle seguenti variazioni: nel 1928 aggregazione di territori del soppresso comune di Ghevio; nel 1929 aggregazione di territori staccati dal comune di Pisano (zona disabitata).

**003864 Mercurago**

La circoscrizione territoriale viene modificata nel 1901 a seguito di distacco delle frazioni Dormello e Dormelletto erette in comune autonomo denominato Dormelletto (Censimento 1901: pop. res. 951).  
Nel 1928 il comune viene soppresso e i suoi territori vengono aggregati al comune di Arona.

**003097 Mezzomerico**

La circoscrizione territoriale non ha subito alcuna variazione.

**003098 Miasino**

La circoscrizione territoriale non ha subito alcuna variazione.

**003865 Migliandone**

Nel 1928 il comune viene soppresso e i suoi territori vengono aggregati al comune di Omavasso, ora provincia di Verbano-Cusio-Ossola.

**003100 Momo**

La circoscrizione territoriale viene modificata nel 1928 a seguito di aggregazione di territori dei soppressi comuni di Agnellengo e Alzate con Linduno.

**003867 Montebuglio**

La denominazione assunta dal comune fino al 1862 è Buglio.

Nel 1868 il comune viene soppresso e i suoi territori vengono aggregati al comune di Casale Corte Cerro, ora provincia di Verbano-Cusio-Ossola.

**003866 Monte Ossolano**

Nel 1927 il comune viene soppresso e i suoi territori vengono aggregati al nuovo comune di Bognanco, ora provincia di Verbano-Cusio-Ossola.

**003868 Montrigiasco**

Nel 1928 il comune viene soppresso e i suoi territori vengono aggregati al comune di Paruzzaro.

**003869 Mozzio**

Nel 1928 il comune viene soppresso e i suoi territori vengono aggregati al comune di Crodo, ora provincia di Verbano-Cusio-Ossola.

**003103 Nebbiuno**

La circoscrizione territoriale viene modificata a seguito delle seguenti variazioni: nel 1928 aggregazione di territori del soppresso comune di Fosseno; nel 1950 aggregazione di territori degli ex-comuni di Corciago (Censimento 1936: pop. res. 252) e Tapiigliano (Censimento 1936: pop. res. 205) staccati dal comune di Pisano.

**003104 Nibbiola**

La circoscrizione territoriale non ha subito alcuna variazione.

**003870 Nocco**

Nel 1928 il comune viene soppresso e i suoi territori vengono aggregati al comune di Gignese, ora provincia di Verbano-Cusio-Ossola.

**003106 Novara**

La circoscrizione territoriale non ha subito alcuna variazione.

**003108 Oleggio**

La circoscrizione territoriale viene modificata nel 1870 a seguito di distacco della frazione Muggiano aggregata al comune di Gattico (Censimento 1861: pop. pres. 177).

**003109 Oleggio Castello**

Nel 1928 il comune viene soppresso e i suoi territori vengono aggregati al comune di Paruzzaro; nel 1947 il comune viene ricostituito (Censimento 1936: pop. res. 1023).

- 003871 Olgia**  
Nel 1928 il comune viene soppresso e i suoi territori vengono aggregati al comune di Re, ora provincia di Verbano-Cusio-Ossola.
- 003872 Orasso**  
Nel 1927 il comune viene soppresso e i suoi territori vengono aggregati al nuovo comune di Cursolo-Orasso, ora provincia di Verbano-Cusio-Ossola.
- 003873 Orta Novarese**  
La denominazione assunta dal comune fino al 1863 è Orta.  
Nel 1928 il comune viene soppresso e i suoi territori vengono aggregati al nuovo comune di Orta S. Giulio.
- 003112 Orta San Giulio**  
Il comune viene costituito nel 1928 coi territori dei soppressi comuni di Orta Novarese e Isola S. Giulio (Censimento 1921: pop. res. 1219).  
La circoscrizione territoriale viene modificata nel 1960 a seguito di distacco della frazione Ronco aggregata al comune di Pella (Censimento 1951: pop. res. 65).
- 003874 Pallanza**  
La circoscrizione territoriale viene modificata a seguito delle seguenti variazioni: nel 1874 distacco della frazione Fondo Toce aggregata al comune di Bieno (Censimento 1871: pop. pres. 379); nel 1927 aggregazione di territori dei soppressi comuni di Cavandone e Suna.  
Nel 1939 il comune viene soppresso e i suoi territori vengono aggregati al nuovo comune di Verbania, ora provincia di Verbano-Cusio-Ossola.
- 003114 Paruzzaro**  
La circoscrizione territoriale viene modificata a seguito delle seguenti variazioni: nel 1877 aggregazione della frazione Borgo Agnello staccata dal comune di Gattico (Censimento 1871: pop. pres. 85); nel 1928 aggregazione di territori dei soppressi comuni di Montrigiasco e Oleggio Castello; nel 1947 distacco di territori per la ricostituzione del comune di Oleggio Castello (Censimento 1936: pop. res. 1023); nel 1960 distacco della frazione Montrigiasco aggregata al comune di Arona (Censimento 1951: pop. res. 274).
- 003115 Pella**  
Nel 1928 il comune viene soppresso e i suoi territori vengono aggregati al comune di Castelli Cusiani, ora S. Maurizio d'Opaglio; nel 1947 il comune viene ricostituito (Censimento 1936: pop. res. 877).  
La circoscrizione territoriale viene modificata nel 1960 a seguito di aggregazione della frazione Ronco staccata dal comune di Orta S. Giulio (Censimento 1951: pop. res. 65).
- 003116 Pettenasco**  
La circoscrizione territoriale viene modificata nel 1928 a seguito di aggregazione di territori staccati dal comune di Omegna (Censimento 1921: pop. res. 77), ora provincia di Verbano-Cusio-Ossola.
- 003119 Pisano**  
La circoscrizione territoriale viene modificata a seguito delle seguenti variazioni: nel 1928 aggregazione di territori dei soppressi comuni di Colazza, Corciago e Tapigliano; nel 1929 distacco di territori aggregati al comune di Meina (zona disabitata); nel 1950 distacco di territori degli ex-comuni di Corciago (Censimento 1936: pop. res. 252) e Tapigliano (Censimento 1936: pop. res. 205) aggregati al comune di Nebbiuno; nel 1955 distacco di territori per la ricostituzione del comune di Colazza (Censimento 1951: pop. res. 388).
- 003120 Pigno**  
Nel 1928 il comune viene soppresso e i suoi territori vengono aggregati al comune di Castelli Cusiani, ora San Maurizio d'Opaglio; nel 1947 il comune viene ricostituito (Censimento 1936: pop. res. 925).
- 003121 Pombia**  
La circoscrizione territoriale non ha subito alcuna variazione.
- 003122 Prato Sesia**  
La denominazione assunta dal comune fino al 1863 è Prato.
- 003875 Preglia**  
Nel 1928 il comune viene soppresso e i suoi territori vengono aggregati al comune di Crevola d'Ossola, ora Crevoladossola della provincia di Verbano-Cusio-Ossola.
- 003876 Prequartera**  
Nel 1865 il comune viene soppresso e i suoi territori vengono aggregati al nuovo comune di Ceppo Morelli, ora provincia di Verbano-Cusio-Ossola.
- 003877 Quarna**  
Il comune viene costituito nel 1928 coi territori dei soppressi comuni di Quarna Sopra e Quarna Sotto, entrambi della provincia di Verbano-Cusio-Ossola.



Nel 1947 il comune viene soppresso per la ricostituzione dei comuni di Quarna Sopra (Censimento 1936: pop. res. 608) e Quarna Sotto (Censimento 1936: pop. res. 888), ora provincia di Verbanco-Cusio-Ossola.

**003129 Recetto**

La circoscrizione territoriale viene modificata nel 1929 a seguito di aggregazione di territori staccati dai comuni di Biandrate e S. Nazzaro Sesia (zone disabitate) e di distacco di territori aggregati ai comuni di Biandrate e S. Nazzaro Sesia (zone disabitate).

**003130 Romagnano Sesia**

La denominazione assunta dal comune fino al 1863 è Romagnano.

**003131 Romentino**

La circoscrizione territoriale non ha subito alcuna variazione.

**003878 Rovegro**

Nel 1928 il comune viene soppresso e i suoi territori vengono aggregati al nuovo comune di S. Bernardino Verbanco, ora provincia di Verbanco-Cusio-Ossola.

**003879 Rumianca**

Nel 1928 il comune viene soppresso e i suoi territori vengono aggregati al nuovo comune di Pieve Vergonte, ora provincia di Verbanco-Cusio-Ossola.

**003880 Salecchio**

Nel 1928 il comune viene soppresso e i suoi territori vengono aggregati al comune di Premia, ora provincia di Verbanco-Cusio-Ossola.

**003881 Sambughetto**

Nel 1927 il comune viene soppresso e i suoi territori vengono aggregati al nuovo comune di Valstrona, ora provincia di Verbanco-Cusio-Ossola.

**003882 San Bartolomeo Valmara**

La denominazione assunta dal comune fino al 1864 è S. Bartolomeo.

Nel 1928 il comune viene soppresso e i suoi territori vengono aggregati al comune di Cannobio, ora provincia di Verbanco-Cusio-Ossola.

**003883 San Carlo d'Ossola**

La denominazione assunta dal comune fino al 1862 è S. Carlo.

Nel 1875 il comune viene soppresso e i suoi territori vengono aggregati al comune di Vanzone, ora Vanzone con S. Carlo della provincia di Verbanco-Cusio-Ossola.

**003133 San Maurizio d'Opaglio**

La denominazione assunta dal comune dal 1928 al 1943 è Castelli Cusiani.

La circoscrizione territoriale viene modificata a seguito delle seguenti variazioni: nel 1928 aggregazione di territori dei soppressi comuni di Pella e Pogno e di territori (Censimento 1921: pop. res. 170) staccati dal comune di Isola S. Giulio; nel 1947 distacco di territori per la ricostituzione dei comuni di Pella (Censimento 1936: pop. res. 877) e Pogno (Censimento 1936: pop. res. 925).

**003134 San Nazzaro Sesia**

La circoscrizione territoriale viene modificata nel 1929 a seguito di aggregazione di territori staccati dai comuni di Biandrate e Recetto e di distacco di territori aggregati al comune di Recetto (zone disabitate).

**003135 San Pietro Mosezzo**

La circoscrizione territoriale viene modificata a seguito delle seguenti variazioni: nel 1869 aggregazione della frazione Ristolfa staccata dal comune di Vicolungo (Censimento 1861: pop. pres. 54); nel 1928 aggregazione della frazione Isola di Vicolungo staccata dal comune di Vicolungo (Censimento 1921: pop. res. 94); nel 1929 aggregazione di territori staccati dal comune di Biandrate (zona disabitata) e distacco di territori aggregati al comune di Biandrate (Censimento 1921: pop. res. 8).

**003884 Sant'Agata sopra Cannobio**

La denominazione assunta dal comune fino al 1862 è S. Agata.

Nel 1928 il comune viene soppresso e i suoi territori vengono aggregati al comune di Cannobio, ora provincia di Verbanco-Cusio-Ossola.

**003885 Santa Maria Maggiore e Crana**

Nel 1928 il comune viene soppresso e i suoi territori vengono aggregati al nuovo comune di S. Maria Maggiore, ora provincia di Verbanco-Cusio-Ossola.

**003886 Santino**

Nel 1928 il comune viene soppresso e i suoi territori vengono aggregati al nuovo comune di S. Bernardino Verbanco, ora provincia di Verbanco-Cusio-Ossola.

- 003887 **Schieranco**  
Nel 1928 il comune viene soppresso e i suoi territori vengono aggregati al nuovo comune di Antrona Schieranco, ora provincia di Verbano-Cusio-Ossola.
- 003138 **Sillavengo**  
Nel 1928 il comune viene soppresso e i suoi territori vengono aggregati al comune di Carpignano Sesia; nel 1948 il comune viene ricostituito (Censimento 1936: pop. res. 1137).
- 003139 **Sizzano**  
La circoscrizione territoriale non ha subito alcuna variazione.
- 003888 **Sologno**  
Nel 1866 il comune viene soppresso e i suoi territori vengono aggregati al comune di Caltignaga.
- 003140 **Soriso**  
La circoscrizione territoriale non ha subito alcuna variazione.
- 003889 **Sovazza**  
Nel 1928 il comune viene soppresso e i suoi territori vengono aggregati al comune di Armeno.
- 003141 **Sozzago**  
La circoscrizione territoriale non ha subito alcuna variazione.
- 003890 **Spoccia**  
Nel 1927 il comune viene soppresso e i suoi territori vengono aggregati al nuovo comune di Cavaglio-Spoccia, ora provincia di Verbano-Cusio-Ossola.
- 003891 **Stropino**  
Nel 1928 il comune viene soppresso e i suoi territori vengono aggregati al nuovo comune di Brovello-Carpugnino, ora provincia di Verbano-Cusio-Ossola.
- 003892 **Suna**  
Nel 1927 il comune viene soppresso e i suoi territori vengono aggregati al comune di Pallanza.
- 003143 **Suno**  
La circoscrizione territoriale non ha subito alcuna variazione.
- 003893 **Tapigliano**  
Nel 1928 il comune viene soppresso e i suoi territori vengono aggregati al comune di Pisano.
- 003894 **Tappia**  
Nel 1928 il comune viene soppresso e i suoi territori vengono aggregati al comune di Villadossola, ora provincia di Verbano-Cusio-Ossola.
- 003144 **Terdobbiate**  
La circoscrizione territoriale viene modificata nel 1954 a seguito di aggregazione di territori staccati dal comune di Garbagna Novarese (Censimento 1951: pop. res. 49).
- 003146 **Tornaco**  
La circoscrizione territoriale non ha subito alcuna variazione.
- 003895 **Traffiume**  
Nel 1928 il comune viene soppresso e i suoi territori vengono aggregati al comune di Cannobio, ora provincia di Verbano-Cusio-Ossola.
- 003149 **Trecate**  
La circoscrizione territoriale non ha subito alcuna variazione.
- 003896 **Trobaso**  
Nel 1927 il comune viene soppresso e i suoi territori vengono aggregati al comune di Intra.
- 003897 **Unchio**  
Nel 1929 il comune viene soppresso e i suoi territori vengono aggregati al comune di Intra.
- 003898 **Vagna**  
La circoscrizione territoriale viene modificata nel 1884 a seguito di distacco di territori aggregati al comune di Diomodossola (Censimento 1881: pop. res. 15), ora provincia di Verbano-Cusio-Ossola.  
Nel 1928 il comune viene soppresso e i suoi territori vengono aggregati al comune di Domodossola, ora provincia di Verbano-Cusio-Ossola.
- 003153 **Vaprio d'Agogna**  
La denominazione assunta dal comune fino al 1863 è Vaprio.

- 003154 Varallo Pombia**  
La circoscrizione territoriale non ha subito alcuna variazione.
- 003899 Vergano Novarese**  
La denominazione assunta dal comune fino al 1863 è Vergano.  
Nel 1928 il comune viene soppresso e i suoi territori vengono aggregati al comune di Borgomanero.
- 003157 Veruno**  
La circoscrizione territoriale non ha subito alcuna variazione.
- 003158 Vespolate**  
La circoscrizione territoriale non ha subito alcuna variazione.
- 003900 Yezzo**  
Nel 1928 il comune viene soppresso e i suoi territori vengono aggregati al comune di Gignese, ora provincia di Verbanco-Cusiso-Ossola.
- 003901 Viceno**  
Nel 1928 il comune viene soppresso e i suoi territori vengono aggregati al comune di Crodo, ora provincia di Verbanco-Cusiso-Ossola.
- 003159 Vicolungo**  
La circoscrizione territoriale viene modificata a seguito delle seguenti variazioni: nel 1869 distacco della frazione Ristolla aggregata al comune di S. Pietro Mosezzo (Censimento 1861: pop. pres. 54); nel 1928 distacco della frazione Isola di Vicolungo aggregata al comune di S. Pietro Mosezzo (Censimento 1921: pop. res. 94) e aggregazione di territori del soppresso comune di Mandello Vita; nel 1955 distacco di territori per la ricostituzione del comune di Mandello Vita (Censimento 1951: pop. res. 410).
- 003902 Viggiona**  
Nel 1928 il comune viene soppresso e i suoi territori vengono aggregati al comune di Trarego, ora Trarego Viggiona della provincia di Verbanco-Cusiso-Ossola.
- 003164 Vinzaglio**  
La circoscrizione territoriale non ha subito alcuna variazione.
- 003903 Vocogno e Prestinone**  
Nel maggio 1928 il comune viene soppresso e i suoi territori vengono aggregati al nuovo comune di S. Maria Maggiore, ora provincia di Verbanco-Cusiso-Ossola.
- 003904 Zorrasco**  
Nel 1928 il comune viene soppresso e i suoi territori vengono aggregati al comune di Malesco, ora provincia di Verbanco-Cusiso-Ossola.
- 003905 Zoverallo**  
Nel 1927 il comune viene soppresso e i suoi territori vengono aggregati al comune di Itrra.

---

**004 - PROVINCIA DI CUNEO**

---

**Variazioni della provincia**

La circoscrizione territoriale non ha subito alcuna variazione.

---

**Variazioni dei comuni**

- 004001 Acceglio**  
La circoscrizione territoriale non ha subito alcuna variazione.
- 004002 Aisone**  
La circoscrizione territoriale non ha subito alcuna variazione.

- 004003 **Alba**  
La circoscrizione territoriale viene modificata a seguito delle seguenti variazioni: nel 1930 aggregazione di territori del soppresso comune di Grinzane Cavour; nel 1947 distacco di territori per la ricostituzione del comune di Grinzane Cavour (Censimento 1936: pop. res. 901); nel 1957 aggregazione della frazione S. Rocco Seno d'Elvio staccata dal comune di Barbaresco (Censimento 1951: pop. res. 237).
- 004004 **Albaretto della Torre**  
La denominazione assunta dal comune fino al 1862 è Albaretto.  
Nel 1928 il comune viene soppresso e i suoi territori vengono aggregati al comune di Lequio Berria; nel 1947 il comune viene ricostituito (Censimento 1936: pop. res. 462).
- 004801 **Albaretto Valle di Macra**  
La denominazione assunta dal comune fino al 1863 è Albaretto.  
Nel 1928 il comune viene soppresso e i suoi territori vengono aggregati al nuovo comune di Macra.
- 004802 **Alma**  
Nel 1928 il comune viene soppresso e i suoi territori vengono aggregati al nuovo comune di Macra.
- 004005 **Alto**  
La circoscrizione territoriale non ha subito alcuna variazione.
- 004803 **Andonno**  
Nel 1928 il comune viene soppresso e i suoi territori vengono aggregati al comune di Valdieri.
- 004006 **Argentera**  
La circoscrizione territoriale viene modificata nel 1928 a seguito di aggregazione di territori del soppresso comune di Bersezio.
- 004007 **Arguello**  
Nel 1928 il comune viene soppresso e i suoi territori vengono aggregati al comune di Lequio Berria; nel 1947 il comune viene ricostituito (Censimento 1936: pop. res. 298).
- 004008 **Bagnasco**  
La circoscrizione territoriale viene modificata a seguito delle seguenti variazioni: nel 1928 aggregazione di territori del soppresso comune di Battifollo; nel 1947 distacco di territori per la ricostituzione del comune di Battifollo (Censimento 1936: pop. res. 634).
- 004009 **Bagnolo Piemonte**  
La denominazione assunta dal comune fino al 1862 è Bagnolo.
- 004010 **Baldissero d'Alba**  
La denominazione assunta dal comune fino al 1862 è Baldissero.
- 004011 **Barbaresco**  
La circoscrizione territoriale viene modificata a seguito delle seguenti variazioni: nel 1957 distacco della frazione S. Rocco Seno d'Elvio aggregata al comune di Alba (Censimento 1951: pop. res. 237); nel 1957 distacco della frazione Treiso eretta in comune autonomo con denominazione omonima (Censimento 1951: pop. res. 921).
- 004012 **Barge**  
La circoscrizione territoriale viene modificata nel 1910 a seguito di distacco della frazione Ormea aggregata al comune di Cardè (Censimento 1901: pop. res. 156).
- 004013 **Barolo**  
La circoscrizione territoriale non ha subito alcuna variazione.
- 004014 **Bastia Mondovì**  
La denominazione assunta dal comune fino al 1862 è Bastia.
- 004015 **Battifollo**  
Nel 1928 il comune viene soppresso e i suoi territori vengono aggregati al comune di Bagnasco; nel 1947 il comune viene ricostituito (Censimento 1936: pop. res. 634).
- 004016 **Beinette**  
La circoscrizione territoriale non ha subito alcuna variazione.
- 004017 **Bellino**  
La circoscrizione territoriale non ha subito alcuna variazione.
- 004018 **Belvedere Langhe**  
La denominazione assunta dal comune fino al 1862 è Belvedere.
- 004019 **Bene Vagienna**  
La denominazione assunta dal comune fino al 1862 è Bene.

La circoscrizione territoriale viene modificata a seguito delle seguenti variazioni: nel 1928 aggregazione di territori del soppresso comune di Lequio Tanaro (Censimento 1921: pop. res. 1101) ad eccezione della frazione Costamagna (Censimento 1921: pop. res. 358) aggregata al comune di Piozzo; nel 1947 distacco di territori per la ricostituzione del comune di Lequio Tanaro (Censimento 1936: pop. res. 261).

- 004020 **Benevello**  
La circoscrizione territoriale non ha subito alcuna variazione.
- 004021 **Bergolo**  
Nel 1928 il comune viene soppresso e i suoi territori vengono aggregati al comune di Cortemilia; nel 1947 il comune viene ricostituito (Censimento 1936: pop. res. 261).
- 004022 **Bernezzo**  
La circoscrizione territoriale non ha subito alcuna variazione.
- 004804 **Bersezio**  
Nel 1928 il comune viene soppresso e i suoi territori vengono aggregati al comune di Argentera.
- 004023 **Bonvicino**  
La circoscrizione territoriale viene modificata nel 1884 a seguito di distacco della frazione Lovera aggregata al comune di Murazzano (Censimento 1881: pop. res. 223).
- 004024 **Borgomale**  
La circoscrizione territoriale non ha subito alcuna variazione.
- 004025 **Borgo San Dalmazzo**  
La circoscrizione territoriale non ha subito alcuna variazione.
- 004026 **Bosia**  
Nel 1928 il comune viene soppresso e i suoi territori vengono aggregati al comune di Castino; nel 1947 il comune viene ricostituito (Censimento 1936: pop. res. 622).
- 004027 **Bossolasco**  
La circoscrizione territoriale non ha subito alcuna variazione.
- 004028 **Boves**  
La circoscrizione territoriale non ha subito alcuna variazione.
- 004029 **Bira**  
La circoscrizione territoriale viene modificata a seguito delle seguenti variazioni: nel 1928 aggregazione di territori dei soppressi comuni di Pocapaglia e Sanfrè; nel 1940 distacco di territori per la ricostituzione del comune di Sanfrè (Censimento 1936: pop. res. 2020); nel 1946 distacco di territori per la ricostituzione del comune di Pocapaglia (Censimento 1936: pop. res. 2597); nel 1947 distacco di parte della frazione Pollenzo aggregata al comune di S. Vittoria d'Alba (Censimento 1936: pop. res. 158)
- 004030 **Briaglia**  
La circoscrizione territoriale non ha subito alcuna variazione.
- 004031 **Briga Alta**  
Il comune viene costituito nel 1947 con le frazioni Piaggia, Upega e parte di Camino, tutte staccate dal soppresso comune di Briga Marittima (Censimento 1936: pop. res. 379) e con territori denominati Regione delle Navette staccati dal comune di Tenda (Censimento 1936: dato mancante).
- 004805 **Briga Marittima**  
La denominazione assunta dal comune fino al 1862 è Briga.  
Nel 1947 il comune viene soppresso e i suoi territori vengono ripartiti fra i comuni di Briga Alta (Censimento 1936: pop. res. 379), Triora, provincia di Imperia (Censimento 1936: pop. res. 432) e la Francia, quest'ultimo passaggio a seguito del Trattato di pace (Censimento 1936: pop. res. 1215).
- 004032 **Bronidello**  
Nel 1928 il comune viene soppresso e i suoi territori vengono aggregati al comune di Pagno; nel 1946 il comune viene ricostituito (Censimento 1936: pop. res. 849).
- 004033 **Brossasco**  
La circoscrizione territoriale non ha subito alcuna variazione.
- 004034 **Busca**  
La circoscrizione territoriale non ha subito alcuna variazione.
- 004035 **Cammerara**  
La circoscrizione territoriale viene modificata a seguito delle seguenti variazioni: nel 1928 aggregazione di territori del soppresso comune di Gottasecca; nel 1947 distacco di territori per la ricostituzione del comune di Gottasecca

(Censimento 1936: pop. res. 587).

**004036 Camo**

La circoscrizione territoriale viene modificata nel 1901 a seguito di aggregazione della frazione Domere staccata dal comune di S. Stefano Belbo (Censimento 1901: pop. res. 97).

Nel 1928 il comune viene soppresso e i suoi territori vengono aggregati al comune di S. Stefano Belbo; nel 1947 il comune viene ricostituito (Censimento 1936: pop. res. 461).

**004037 Canale**

La circoscrizione territoriale non ha subito alcuna variazione.

**004038 Canosio**

Nel 1928 il comune viene soppresso e i suoi territori vengono aggregati al comune di Marmora; nel 1946 il comune viene ricostituito (Censimento 1936: pop. res. 331).

**004039 Caprauna**

La circoscrizione territoriale non ha subito alcuna variazione.

**004040 Caraglio**

La circoscrizione territoriale non ha subito alcuna variazione.

**004041 Caramagna Piemonte**

La denominazione assunta dal comune fino al 1862 è Caramagna.

**004042 Cardè**

La circoscrizione territoriale viene modificata nel 1910 a seguito di aggregazione della frazione Ormea staccata dal comune di Barge (Censimento 1901: pop. res. 156).

**004043 Carrù**

La circoscrizione territoriale non ha subito alcuna variazione.

**004044 Cartignano**

La circoscrizione territoriale non ha subito alcuna variazione.

**004045 Casalgrasso**

La circoscrizione territoriale non ha subito alcuna variazione.

**004046 Castagnito**

La circoscrizione territoriale non ha subito alcuna variazione.

**004047 Casteldelfino**

La circoscrizione territoriale non ha subito alcuna variazione.

**004048 Castellar**

Nel 1928 il comune viene soppresso e i suoi territori vengono aggregati al comune di Pagno; nel 1946 il comune viene ricostituito (Censimento 1936: pop. res. 300).

**004806 Castelletto Monforte**

Nel 1930 il comune viene soppresso e i suoi territori vengono aggregati al comune di Monforte d'Alba.

**004049 Castelletto Stura**

La circoscrizione territoriale viene modificata nel 1871 a seguito di aggregazione della frazione Spinetta Inferiore staccata dal comune di Cuneo (Censimento 1861: pop. pres. 141).

**004050 Castelletto Uzzone**

La circoscrizione territoriale viene modificata nel 1929 a seguito di aggregazione di territori del soppresso comune di Scaletta Uzzone.

**004051 Castellinaldo**

La circoscrizione territoriale non ha subito alcuna variazione.

**004052 Castellino Tanaro**

La denominazione assunta dal comune fino al 1862 è Castellino.

**004053 Castelmagno**

La circoscrizione territoriale non ha subito alcuna variazione.

**004054 Castelnuovo di Ceva**

La denominazione assunta dal comune fino al 1862 è Castelnuovo.

Nel 1929 il comune viene soppresso e i suoi territori vengono aggregati al nuovo comune di Priero Montezemolo; nel 1947 il comune viene ricostituito (Censimento 1936: pop. res. 333).

**004055 Castiglione Falletto**

La circoscrizione territoriale non ha subito alcuna variazione.

- 004056 Castiglione Tinella**  
La circoscrizione territoriale non ha subito alcuna variazione.
- 004057 Castino**  
La circoscrizione territoriale viene modificata a seguito delle seguenti variazioni: nel 1928 aggregazione di territori del soppresso comune di Bosia; nel 1947 distacco di territori per la ricostituzione del comune di Bosia (Censimento 1936: pop. res.622).
- 004058 Cavallerleone**  
La circoscrizione territoriale non ha subito alcuna variazione.
- 004059 Cavallermaggiore**  
La circoscrizione territoriale non ha subito alcuna variazione.
- 004060 Celle di Macra**  
La denominazione assunta dal comune fino al 1862 è Celle.  
Nel 1928 il comune viene soppresso e i suoi territori vengono aggregati al nuovo comune di Macra; nel 1946 il comune viene ricostituito (Censimento 1936: pop. res. 1006).
- 004061 Centallo**  
La circoscrizione territoriale non ha subito alcuna variazione.
- 004062 Ceresole Alba**  
La denominazione assunta dal comune fino al 1862 è Ceresole.  
La circoscrizione territoriale viene modificata a seguito delle seguenti variazioni: nel 1865 aggregazione delle frazioni Ruggieri e Cascina Bianca staccate dal comune di Monteu Roero (Censimento 1861: pop. pres. 74); nel 1870 aggregazione della frazione Rava staccata dal comune di Monteu Roero (Censimento 1861: pop. pres. 40); nel 1871 aggregazione della frazione Donati staccata dal comune di S. Stefano Roero (Censimento 1861: pop. pres. 46).
- 004063 Cerreto Langhe**  
Precedenti denominazioni assunte dal comune: fino al 1862 Cerreto; dal 1862 al 1928 Cerreto delle Langhe.  
Nel 1928 il comune viene soppresso e i suoi territori vengono aggregati al comune di Serravalle delle Langhe, ora Serravalle Langhe; nel 1950 il comune viene ricostituito (Censimento 1936: pop. res. 778).
- 004064 Cervasca**  
La circoscrizione territoriale non ha subito alcuna variazione.
- 004065 Cervere**  
La circoscrizione territoriale non ha subito alcuna variazione.
- 004066 Ceva**  
La circoscrizione territoriale viene modificata a seguito delle seguenti variazioni: nel 1928 aggregazione di territori dei soppressi comuni di Malpotremo, Paroldo, Roascio e Torresina; nel 1946 distacco di territori per la ricostituzione del comune di Paroldo (Censimento 1936: pop. res. 674)); nel 1947 distacco di territori per la ricostituzione dei comuni di Roascio (Censimento 1936: pop. res. 437) e Torresina (Censimento 1936: pop. res. 301).
- 004067 Cherasco**  
La circoscrizione territoriale non ha subito alcuna variazione.
- 004068 Chiusa di Pesio**  
La denominazione assunta dal comune fino al 1862 è Chiusa.
- 004069 Cigliè**  
Nel 1929 il comune viene soppresso e i suoi territori vengono aggregati al comune di Rocca Cigliè; nel 1947 il comune viene ricostituito (Censimento 1936: pop. res. 599).
- 004070 Cissone**  
Nel 1928 il comune viene soppresso e i suoi territori vengono aggregati al comune di Serravalle delle Langhe, ora Serravalle Langhe; nel 1947 il comune viene ricostituito (Censimento 1936: pop. res. 505).
- 004071 Clavesana**  
La circoscrizione territoriale non ha subito alcuna variazione.
- 004072 Cornelliano d'Alba**  
La denominazione assunta dal comune fino al 1862 è Cornelliano.  
La circoscrizione territoriale viene modificata a seguito delle seguenti variazioni: nel 1928 aggregazione di territori del soppresso comune di Piobesi d'Alba; nel 1946 distacco di territori per la ricostituzione del comune di Piobesi d'Alba (Censimento 1936: pop. res. 617).

- 004073 Cortemilia**  
La circoscrizione territoriale viene modificata a seguito delle seguenti variazioni: nel 1928 aggregazione di territori dei soppressi comuni di Bergolo e Torre Bormida; nel 1947 distacco di territori per la ricostituzione dei comuni di Bergolo (Censimento 1936: pop. res. 261) e Torre Bormida (Censimento 1936: pop. res. 673).
- 004074 Cossano Belbo**  
La circoscrizione territoriale viene modificata a seguito delle seguenti variazioni: nel 1928 aggregazione di territori del soppresso comune di Rocchetta Belbo; nel 1947 distacco di territori per la ricostituzione del comune di Rocchetta Belbo (Censimento 1936: pop. res. 469).
- 004075 Costigliole Saluzzo**  
La circoscrizione territoriale non ha subito alcuna variazione.
- 004076 Cravanzana**  
La circoscrizione territoriale non ha subito alcuna variazione.
- 004077 Crissolo**  
La circoscrizione territoriale viene modificata a seguito delle seguenti variazioni: nel 1928 aggregazione di territori del soppresso comune di Ostana; nel 1946 distacco di territori per la ricostituzione del comune di Ostana (Censimento 1936: pop. res. 632).
- 004078 Cuneo**  
La circoscrizione territoriale viene modificata nel 1871 a seguito di distacco della frazione Spinetta Inferiore aggregata al comune di Castelletto Stura (Censimento 1861: pop. pres. 141).
- 004079 Demonte**  
La circoscrizione territoriale non ha subito alcuna variazione.
- 004080 Diano d'Alba**  
La denominazione assunta dal comune fino al 1863 è Diano.
- 004081 Dogliani**  
La circoscrizione territoriale non ha subito alcuna variazione.
- 004082 Dronero**  
La circoscrizione territoriale non ha subito alcuna variazione.
- 004083 Elva**  
La circoscrizione territoriale non ha subito alcuna variazione.
- 004084 Entracque**  
La denominazione assunta dal comune fino al 1940 è Entraque.  
La circoscrizione territoriale viene modificata nel 1947 a seguito di distacco di territori passati alla Francia in attuazione del Trattato di pace (zona disabitata).
- 004085 Envie**  
La circoscrizione territoriale non ha subito alcuna variazione.
- 004086 Farigliano**  
La circoscrizione territoriale non ha subito alcuna variazione.
- 004087 Faule**  
Nel 1928 il comune viene soppresso e i suoi territori vengono aggregati al comune di Polonghera; nel 1946 il comune viene ricostituito (Censimento 1936: pop. res. 520).
- 004088 Felsoglio**  
La circoscrizione territoriale non ha subito alcuna variazione.
- 004089 Fossano**  
La circoscrizione territoriale non ha subito alcuna variazione.
- 004090 Frabosa Soprana**  
La circoscrizione territoriale non ha subito alcuna variazione.
- 004091 Frabosa Sottana**  
La circoscrizione territoriale non ha subito alcuna variazione.
- 004092 Frassino**  
La circoscrizione territoriale non ha subito alcuna variazione.
- 004093 Gaiola**  
Nel 1928 il comune viene soppresso e i suoi territori vengono aggregati al nuovo comune di Gaiola Moiola; nel 1946 il comune viene ricostituito (Censimento 1936: pop. res. 506).



- 004807 Gaiola Moiola**  
Il comune viene costituito nel 1928 coi territori dei soppressi comuni di Gaiola e Moiola.  
Nel 1946 il comune viene soppresso per la ricostituzione dei comuni di Gaiola (Censimento 1936: pop. res. 506) e Moiola (Censimento 1936: pop. res. 585).
- 004094 Gambasca**  
Nel 1928 il comune viene soppresso e i suoi territori vengono aggregati al comune di Martiniana Po; nel 1946 il comune viene ricostituito (Censimento 1936: pop. res. 633).
- 004095 Garessio**  
La circoscrizione territoriale non ha subito alcuna variazione.
- 004096 Genola**  
La circoscrizione territoriale non ha subito alcuna variazione.
- 004808 Gorrino**  
Nel 1928 il comune viene soppresso e i suoi territori vengono aggregati al nuovo comune di Pezzolo Valle Uzzone.
- 004097 Gorzegno**  
La circoscrizione territoriale non ha subito alcuna variazione.
- 004098 Gottasecca**  
Nel 1928 il comune viene soppresso e i suoi territori vengono aggregati al comune di Camerana; nel 1947 il comune viene ricostituito (Censimento 1936: pop. res. 587).
- 004099 Govone**  
La circoscrizione territoriale non ha subito alcuna variazione.
- 004100 Grinzane Cavour**  
La denominazione assunta dal comune fino al 1915 è Grinzane.  
Nel 1930 il comune viene soppresso e i suoi territori vengono aggregati al comune di Alba; nel 1947 il comune viene ricostituito (Censimento 1936: pop. res. 901).
- 004101 Guarene**  
La circoscrizione territoriale non ha subito alcuna variazione.
- 004102 Igliano**  
La circoscrizione territoriale non ha subito alcuna variazione.
- 004103 Isasca**  
Nel 1928 il comune viene soppresso e i suoi territori vengono aggregati al comune di Venasca; nel 1947 il comune viene ricostituito (Censimento 1936: pop. res. 348).
- 004104 Lagnasco**  
La circoscrizione territoriale non ha subito alcuna variazione.
- 004105 La Morra**  
La denominazione assunta dal comune fino al 1863 è Morra.
- 004106 Lequio Berria**  
La denominazione assunta dal comune fino al 1862 è Lequio.  
La circoscrizione territoriale viene modificata a seguito delle seguenti variazioni: nel 1928 aggregazione di territori dei soppressi comuni di Albaretto della Torre e Arguello; nel 1947 distacco di territori per la ricostituzione dei comuni di Albaretto della Torre (Censimento 1936: pop. res. 462) e Arguello (Censimento 1936: pop. res. 298).
- 004107 Lequio Tanaro**  
La denominazione assunta dal comune fino al 1863 è Lequio.  
Nel 1928 il comune viene soppresso e i suoi territori vengono aggregati in parte al comune di Bene Vagienna (Censimento 1921: pop. res. 1101) e in parte al comune di Piozzo (Censimento 1921: pop. res. 358); nel 1947 il comune viene ricostituito (Censimento 1936: pop. res. 1332).
- 004108 Lesegno**  
La circoscrizione territoriale non ha subito alcuna variazione.
- 004109 Levice**  
La circoscrizione territoriale non ha subito alcuna variazione.
- 004110 Limone Piemonte**  
La denominazione assunta dal comune fino al 1862 è Limone.  
La circoscrizione territoriale viene modificata nel 1947 a seguito di aggregazione di territori staccati dal comune di Tenda (zona disabitata).

- 004111 **Lisio**  
Nel 1929 il comune viene soppresso e i suoi territori vengono aggregati al comune di Viola; nel 1947 il comune viene ricostituito (Censimento 1936: pop. res. 608).
- 004809 **Lottulo**  
Nel 1928 il comune viene soppresso e i suoi territori vengono aggregati al comune di S. Damiano Macra.
- 004112 **Macra**  
Il comune viene costituito nel 1928 coi territori dei soppressi comuni di Albaretto Valle di Macra, Alma e Celle di Macra.  
La circoscrizione territoriale viene modificata nel 1946 a seguito di distacco di territori per la ricostituzione del comune di Celle di Macra (Censimento 1936: pop. res. 1006).
- 004113 **Magliano Alfieri**  
Precedenti denominazioni assunte dal comune: fino al 1862 Magliano; dal 1862 al 1910 Magliano d'Alba.
- 004114 **Magliano Alpi**  
La denominazione assunta dal comune fino al 1862 è Magliano.
- 004810 **Malpotremo**  
Nel 1928 il comune viene soppresso e i suoi territori vengono aggregati al comune di Ceva.
- 004115 **Mango**  
La circoscrizione territoriale non ha subito alcuna variazione.
- 004116 **Mania**  
La circoscrizione territoriale non ha subito alcuna variazione.
- 004117 **Marene**  
La circoscrizione territoriale non ha subito alcuna variazione.
- 004118 **Margarita**  
La circoscrizione territoriale non ha subito alcuna variazione.
- 004119 **Marmora**  
La circoscrizione territoriale viene modificata a seguito delle seguenti variazioni: nel 1928 aggregazione di territori del soppresso comune di Canosio; nel 1946 distacco di territori per la ricostituzione del comune di Canosio (Censimento 1936: pop. res. 331).
- 004120 **Marsaglia**  
La circoscrizione territoriale non ha subito alcuna variazione.
- 004121 **Martiniana Po**  
La denominazione assunta dal comune fino al 1862 è Martiniana.  
La circoscrizione territoriale viene modificata a seguito delle seguenti variazioni: nel 1928 aggregazione di territori del soppresso comune di Gambasca; nel 1946 distacco di territori per la ricostituzione del comune di Gambasca (Censimento 1936: pop. res. 633).
- 004122 **Melle**  
La circoscrizione territoriale viene modificata a seguito delle seguenti variazioni: nel 1928 aggregazione di territori del soppresso comune di Valmala; nel 1947 distacco di territori per la ricostituzione del comune di Valmala (Censimento 1936: pop. res. 455).
- 004123 **Moiola**  
Nel 1928 il comune viene soppresso e i suoi territori vengono aggregati al nuovo comune di Gaiola Moiola; nel 1946 il comune viene ricostituito (Censimento 1936: pop. res. 585).
- 004124 **Mombarcaro**  
Nel 1928 il comune viene soppresso e i suoi territori vengono aggregati al comune di Monesiglio; nel 1946 il comune viene ricostituito (Censimento 1936: pop. res. 1231) comprendendo nei suoi confini anche le frazioni Lunetta e Valtartagna, già appartenenti al comune di Mombarcaro e che nel 1929 erano state staccate dal comune di Monesiglio e aggregate al comune di Niella Belbo.
- 004125 **Mombasiglio**  
La circoscrizione territoriale viene modificata a seguito delle seguenti variazioni: nel 1928 aggregazione di territori del soppresso comune di Scagnello; nel 1947 distacco di territori per la ricostituzione del comune di Scagnello (Censimento 1936: pop. res. 521).
- 004126 **Monastero di Vasco**  
La denominazione assunta dal comune fino al 1862 è Monastero.

- 004127 Monasterolo Casotto**  
Precedenti denominazioni assunte dal comune: fino al 1862 Monasterolo, dal 1862 al 1956 Monasterolo Cassoto. Nel 1928 il comune viene soppresso e i suoi territori vengono aggregati al comune di S. Michele Mondovì; nel 1946 il comune viene ricostituito (Censimento 1936: pop. res. 587).
- 004128 Monasterolo di Savigliano**  
La denominazione assunta dal comune fino al 1862 è Monasterolo.
- 004129 Monchiero**  
Nel 1928 il comune viene soppresso e i suoi territori vengono aggregati al nuovo comune di Monchiero Novello, successivamente denominato Novello Monchiero; nel 1947 il comune viene ricostituito (Censimento 1936: pop. res. 722).
- 004130 Mondovì**  
La circoscrizione territoriale non ha subito alcuna variazione.
- 004131 Monesiglio**  
La circoscrizione territoriale viene modificata a seguito delle seguenti variazioni: nel 1928 aggregazione di territori dei soppressi comuni di Mombarcaro e Prunetto; nel 1929 distacco delle frazioni Lunetta e Valtartagna, già appartenenti a Mombarcaro, aggregate al comune di Niella Belbo (Censimento 1921: pop. res. 316); nel 1946 distacco di territori per la ricostituzione dei comuni di Prunetto (Censimento 1936: 1285) e Mombarcaro (Censimento 1936: pop. res. 878).
- 004132 Monforte d'Alba**  
La denominazione assunta dal comune fino al 1862 è Monforte.  
La circoscrizione territoriale viene modificata nel 1930 a seguito di aggregazione di territori dei soppressi comuni di Perno e Castelletto Monforte.
- 004133 Montà**  
La circoscrizione territoriale non ha subito alcuna variazione.
- 004134 Montaldo di Mondovì**  
La denominazione assunta dal comune fino al 1862 è Montaldo.
- 004135 Montaldo Roero**  
La circoscrizione territoriale non ha subito alcuna variazione.
- 004136 Montanera**  
La circoscrizione territoriale non ha subito alcuna variazione.
- 004137 Montelupo Albese**  
La denominazione assunta dal comune fino al 1862 è Montelupo.
- 004138 Montemale di Cuneo**  
La denominazione assunta dal comune fino al 1862 è Montemale.
- 004139 Monterosso Grana**  
La denominazione assunta dal comune fino al 1862 è Monterosso.  
La circoscrizione territoriale viene modificata nel 1929 a seguito di aggregazione di territori del soppresso comune di S. Pietro di Monterosso.
- 004140 Monteu Roero**  
La circoscrizione territoriale viene modificata a seguito delle seguenti variazioni: nel 1865 distacco delle frazioni Ruggieri e Cascina Bianca aggregate al comune di Ceresole Alba (Censimento 1861: pop. pres. 74); nel 1870 distacco della frazione Rava aggregata al comune di Ceresole Alba (Censimento 1861: pop. pres. 40).
- 004141 Montezemolo**  
Nel 1929 il comune viene soppresso e i suoi territori vengono aggregati al nuovo comune di Priero Montezemolo; nel 1947 il comune viene ricostituito (Censimento 1936: pop. res. 356).  
La circoscrizione territoriale viene modificata nel 1957 a seguito di aggregazione della frazione Maglino staccata dal comune di Priero (Censimento 1951: pop. res. 93).
- 004142 Monticello d'Alba**  
Precedenti denominazioni assunte dal comune: fino al 1862 Monticelli, dal 1862 al 1878 Monticelli Alba.
- 004143 Moretta**  
La circoscrizione territoriale viene modificata a seguito delle seguenti variazioni: nel 1928 aggregazione di territori del soppresso comune di Torre S. Giorgio; nel 1946 distacco di territori per la ricostituzione del comune di Torre S. Giorgio (Censimento 1936: pop. res. 632).
- 004144 Morozzo**  
La circoscrizione territoriale non ha subito alcuna variazione.

- 004145 **Murazzano**  
La circoscrizione territoriale viene modificata nel 1884 a seguito di aggregazione della frazione Lovera staccata dal comune di Bonvicino (Censimento 1881: pop. res. 223).
- 004146 **Murello**  
La circoscrizione territoriale non ha subito alcuna variazione.
- 004147 **Narzole**  
La circoscrizione territoriale non ha subito alcuna variazione.
- 004148 **Neive**  
La circoscrizione territoriale non ha subito alcuna variazione.
- 004149 **Naviglie**  
La circoscrizione territoriale non ha subito alcuna variazione.
- 004150 **Niella Belbo**  
La circoscrizione territoriale viene modificata a seguito delle seguenti variazioni: nel 1928 aggregazione di territori del soppresso comune di S. Benedetto Belbo; nel 1929 aggregazione delle frazioni Lunetta e Valtartagna, già appartenenti al comune di Mombarcaro, staccate dal comune di Monesiglio (Censimento 1921: pop. res. 316); nel 1946 distacco delle frazioni Lunetta e Valtartagna aggregate al ricostituito comune di Mombarcaro (Censimento 1936: pop. res. 353); nel 1947 distacco di territori per la ricostituzione del comune di S. Benedetto Belbo (Censimento 1936: pop. res. 461).
- 004151 **Niella Tanaro**  
La circoscrizione territoriale non ha subito alcuna variazione.
- 004152 **Novello**  
Nel 1928 il comune viene soppresso e i suoi territori vengono aggregati al nuovo comune di Monchiero Novello, successivamente denominato Novello Monchiero; nel 1947 il comune viene ricostituito (Censimento 1936: pop. res. 1626).
- 004811 **Novello Monchiero**  
La denominazione assunta dal comune fino al 1932 è Monchiero Novello.  
Il comune viene costituito nel 1928 coi territori dei soppressi comuni di Monchiero e Novello.  
Nel 1947 il comune viene soppresso per la ricostituzione dei comuni di Monchiero (Censimento 1936: pop. res. 722) e Novello (Censimento 1936: pop. res. 1626).
- 004153 **Nucetto**  
La circoscrizione territoriale viene modificata a seguito delle seguenti variazioni: nel 1928 aggregazione di territori del soppresso comune di Perlo; nel 1947 distacco di territori per la ricostituzione del comune di Perlo (Censimento 1936: pop. res. 451).
- 004154 **Oncino**  
La circoscrizione territoriale non ha subito alcuna variazione.
- 004155 **Ormea**  
La circoscrizione territoriale non ha subito alcuna variazione.
- 004156 **Ostana**  
Nel 1928 il comune viene soppresso e i suoi territori vengono aggregati al comune di Crissolo; nel 1946 il comune viene ricostituito (Censimento 1936: pop. res. 632).
- 004157 **Paesana**  
La circoscrizione territoriale non ha subito alcuna variazione.
- 004812 **Paglieres**  
Nel 1928 il comune viene soppresso e i suoi territori vengono aggregati al comune di S. Damiano Macra.
- 004158 **Pagno**  
La circoscrizione territoriale viene modificata a seguito delle seguenti variazioni: nel 1928 aggregazione di territori dei soppressi comuni di Brondello e Castellar; nel 1946 distacco di territori per la ricostituzione dei comuni di Brondello (Censimento 1936: pop. res. 849) e Castellar (Censimento 1936: pop. res. 300).
- 004159 **Pamparato**  
La circoscrizione territoriale non ha subito alcuna variazione.
- 004160 **Paroldo**  
Nel 1928 il comune viene soppresso e i suoi territori vengono aggregati al comune di Ceva; nel 1946 il comune viene ricostituito (Censimento 1936: pop. res. 674).

- 004161 **Perletto**  
La circoscrizione territoriale non ha subito alcuna variazione.
- 004162 **Perlo**  
Nel 1928 il comune viene soppresso e i suoi territori vengono aggregati al comune di Nucetto; nel 1947 il comune viene ricostituito (Censimento 1936: pop. res. 451).
- 004813 **Perno**  
Nel 1930 il comune viene soppresso e i suoi territori vengono aggregati al comune di Monforte d'Alba.
- 004163 **Peveragno**  
La circoscrizione territoriale non ha subito alcuna variazione.
- 004164 **Pezzolo Valle Uzzone**  
Il comune viene costituito nel 1928 coi territori dei soppressi comuni di Gorrino e Torre Uzzone.
- 004167 **Pietraporzio**  
Nel 1928 il comune viene soppresso e i suoi territori vengono aggregati al nuovo comune di Sambuco Pietraporzio; nel 1947 il comune viene ricostituito (Censimento 1936: pop. res. 315).
- 004165 **Planfel**  
La circoscrizione territoriale non ha subito alcuna variazione.
- 004166 **Piasco**  
La circoscrizione territoriale non ha subito alcuna variazione.
- 004168 **Piobesi d'Alba**  
La denominazione assunta dal comune fino al 1862 è Piobesi.  
Nel 1928 il comune viene soppresso e i suoi territori vengono aggregati al comune di Corneliano d'Alba; nel 1946 il comune viene ricostituito (Censimento 1936: pop. res. 617).
- 004169 **Piozzo**  
La circoscrizione territoriale viene modificata a seguito delle seguenti variazioni: nel 1928 aggregazione della frazione Costamagna staccata dal comune di Lequio Tanaro (Censimento 1921: pop. res. 358); nel 1947 distacco della frazione Costamagna aggregata al ricostituito comune di Lequio Tanaro (Censimento 1936: pop. res. 319).
- 004170 **Pocapaglia**  
Nel 1928 il comune viene soppresso e i suoi territori vengono aggregati al comune di Bra; nel 1946 il comune viene ricostituito (Censimento 1936: pop. res. 2597).
- 004171 **Polonghera**  
La circoscrizione territoriale viene modificata a seguito delle seguenti variazioni: nel 1928 aggregazione di territori del soppresso comune di Faule; nel 1946 distacco di territori per la ricostituzione del comune di Faule (Censimento 1936: pop. res. 520).
- 004172 **Pontechianale**  
La circoscrizione territoriale non ha subito alcuna variazione.
- 004173 **Pradleves**  
La denominazione assunta dal comune dal 1940 al 1956 è Radleve.
- 004174 **Prazzo**  
La circoscrizione territoriale viene modificata nel 1928 a seguito di aggregazione di territori dei soppressi comuni di S. Michele Prazzo e Ussolo.
- 004175 **Priero**  
Nel 1929 il comune viene soppresso e i suoi territori vengono aggregati al nuovo comune di Priero Montezemolo; nel 1947 il comune viene ricostituito (Censimento 1936: pop. res. 1060).  
La circoscrizione territoriale viene modificata nel 1957 a seguito di distacco della frazione Maglino aggregata al comune di Montezemolo (Censimento 1951: pop. res. 93).
- 004814 **Priero Montezemolo**  
Il comune viene costituito nel 1929 coi territori dei soppressi comuni di Castelnuovo di Ceva, Montezemolo e Priero.  
Nel 1947 il comune viene soppresso per la ricostituzione dei comuni di Castelnuovo di Ceva (Censimento 1936: pop. res. 333), Montezemolo (Censimento 1936: pop. res. 356) e Priero (Censimento 1936: pop. res. 1060).
- 004176 **Priocca**  
La circoscrizione territoriale non ha subito alcuna variazione.
- 004177 **Priola**  
La circoscrizione territoriale non ha subito alcuna variazione.

- 004178 **Prunetto**  
Nel 1928 il comune viene soppresso e i suoi territori vengono aggregati al comune di Monesiglio; nel 1946 il comune viene ricostituito (Censimento 1936: pop. res. 1285).
- 004179 **Racconigi**  
La circoscrizione territoriale non ha subito alcuna variazione.
- 004180 **Revello**  
La circoscrizione territoriale non ha subito alcuna variazione.
- 004181 **Rifreddo**  
La circoscrizione territoriale non ha subito alcuna variazione.
- 004182 **Rittana**  
La circoscrizione territoriale non ha subito alcuna variazione.
- 004183 **Roaschia**  
Nel 1928 il comune viene soppresso e i suoi territori vengono aggregati al comune di Roccavione; nel 1946 il comune viene ricostituito (Censimento 1936: pop. res. 1183).
- 004184 **Roascio**  
Nel 1928 il comune viene soppresso e i suoi territori vengono aggregati al comune di Ceva; nel 1947 il comune viene ricostituito (Censimento 1936: pop. res. 437).
- 004185 **Robilante**  
La circoscrizione territoriale non ha subito alcuna variazione.
- 004186 **Roburent**  
La denominazione assunta dal comune dal 1940 al 1952 è Roburento.
- 004187 **Roccabruna**  
La circoscrizione territoriale non ha subito alcuna variazione.
- 004188 **Rocca Cigliè**  
La circoscrizione territoriale viene modificata a seguito delle seguenti variazioni: nel 1929 aggregazione di territori del soppresso comune di Cigliè; nel 1947 distacco di territori per la ricostituzione del comune di Cigliè (Censimento 1936: pop. res. 599).
- 004189 **Rocca de' Baldi**  
La circoscrizione territoriale non ha subito alcuna variazione.
- 004190 **Roccaforte Mondovì**  
La denominazione assunta dal comune fino al 1862 è Roccaforte.
- 004191 **Roccasparvera**  
La circoscrizione territoriale non ha subito alcuna variazione.
- 004192 **Roccavione**  
La circoscrizione territoriale viene modificata a seguito delle seguenti variazioni: nel 1928 aggregazione di territori del soppresso comune di Roaschia; nel 1946 distacco di territori per la ricostituzione del comune di Roaschia (Censimento 1936: pop. res. 1183).
- 004193 **Rocchetta Belbo**  
Nel 1928 il comune viene soppresso e i suoi territori vengono aggregati al comune di Cossano Belbo; nel 1947 il comune viene ricostituito (Censimento 1936: pop. res. 469).
- 004194 **Roddi**  
La circoscrizione territoriale non ha subito alcuna variazione.
- 004195 **Roddino**  
La circoscrizione territoriale non ha subito alcuna variazione.
- 004196 **Rodello**  
La circoscrizione territoriale non ha subito alcuna variazione.
- 004197 **Rossana**  
La circoscrizione territoriale non ha subito alcuna variazione.
- 004198 **Ruffia**  
Nel 1928 il comune viene soppresso e i suoi territori vengono aggregati al nuovo comune di Scarnafigi-Ruffia; nel 1947 il comune viene ricostituito (Censimento 1936: pop. res. 597).
- 004199 **Sale delle Langhe**  
La denominazione assunta dal comune fino al 1862 è Sale.

La circoscrizione territoriale viene modificata nel 1948 a seguito di distacco della frazione Sale delle Langhe e di parte delle frazioni Arbi e Stazione, erette in comune denominato Sale S. Giovanni (Censimento 1936: pop. res. 542).

**004200 Sale San Giovanni**

Il comune viene costituito nel 1948 con la frazione Sale delle Langhe e con parte delle frazioni Arbi e Stazione staccate dal comune di Sale delle Langhe (Censimento 1936: pop. res. 542).

**004201 Saliceto**

La circoscrizione territoriale non ha subito alcuna variazione.

**004202 Salmour**

La denominazione assunta dal comune dal 1940 al 1951 è Salmore.

**004203 Saluzzo**

La circoscrizione territoriale non ha subito alcuna variazione.

**004204 Sambuco**

Nel 1928 il comune viene soppresso e i suoi territori vengono aggregati al nuovo comune di Sambuco Pietraporzio; nel 1947 il comune viene ricostituito (Censimento 1936: pop. res. 308).

**004815 Sambuco Pietraporzio**

Il comune viene costituito nel 1928 coi territori dei soppressi comuni di Pietraporzio e Sambuco.

Nel 1947 il comune viene soppresso per la ricostituzione dei comuni di Pietraporzio (Censimento 1936: pop. res. 315) e Sambuco (Censimento 1936: pop. res. 308).

**004205 Sampèyre**

La denominazione assunta dal comune dal 1940 al 1955 è Sampèire.

**004206 San Benedetto Belbo**

La denominazione assunta dal comune fino al 1862 è S. Benedetto.

Nel 1928 il comune viene soppresso e i suoi territori vengono aggregati al comune di Niella Belbo; nel 1947 il comune viene ricostituito (Censimento 1936: pop. res. 461).

**004207 San Damiano Macra**

La denominazione assunta dal comune fino al 1862 è S. Damiano.

La circoscrizione territoriale viene modificata nel 1928 a seguito di aggregazione di territori dei soppressi comuni di Lottulo e Paglieres.

**004208 Sanfrè**

Nel 1928 il comune viene soppresso e i suoi territori vengono aggregati al comune di Bra; nel 1940 il comune viene ricostituito (Censimento 1936: pop. res. 2020).

**004209 Sanfront**

La denominazione assunta dal comune dal 1940 al 1951 è Sanfronte.

**004210 San Michele Mondovì**

La denominazione assunta dal comune fino al 1862 è S. Michele.

La circoscrizione territoriale viene modificata a seguito delle seguenti variazioni: nel 1928 aggregazione di territori del soppresso comune di Monasterolo Cassoto, ora Monasterolo Casotto; nel 1946 distacco di territori per la ricostituzione del comune di Monasterolo Cassoto, ora Monasterolo Casotto (Censimento 1936: pop. res. 587).

**004816 San Michele Prazzo**

La denominazione assunta dal comune fino al 1862 è S. Michele.

Nel 1928 il comune viene soppresso e i suoi territori vengono aggregati al comune di Prazzo.

**004817 San Pietro di Monerosso**

Nel 1929 il comune viene soppresso e i suoi territori vengono aggregati al comune di Monerosso Grana.

**004211 Sant'Albano Stura**

La denominazione assunta dal comune fino al 1862 è S. Albano.

**004212 Santa Vittoria d'Alba**

La denominazione assunta dal comune fino al 1862 è S. Vittoria.

La circoscrizione territoriale viene modificata nel 1947 a seguito di aggregazione di parte della frazione Pollenzo staccata dal comune di Bra (Censimento 1936: pop. res. 158).

**004213 Santo Stefano Belbo**

La circoscrizione territoriale viene modificata a seguito delle seguenti variazioni: nel 1901 distacco della frazione Dornere aggregata al comune di Camo (Censimento 1901: pop. res. 97); nel 1928 aggregazione di territori del soppresso comune di Camo; nel 1947 distacco di territori per la ricostituzione del comune di Camo (Censimento 1936: pop. res. 461).

- 004214 Santo Stefano Roero**  
La circoscrizione territoriale viene modificata nel 1871 a seguito di distacco della frazione Donati aggregata al comune di Ceresole Alba (Censimento 1861: pop. pres. 46).
- 004215 Savigliano**  
La circoscrizione territoriale non ha subito alcuna variazione.
- 004216 Scagnello**  
Nel 1928 il comune viene soppresso e i suoi territori vengono aggregati al comune di Mombasiglio; nel 1947 il comune viene ricostituito (Censimento 1936: pop. res. 521).
- 004818 Scaletta Uzzone**  
La denominazione assunta dal comune fino al 1862 è Scaletta.  
Nel 1929 il comune viene soppresso e i suoi territori vengono aggregati al comune di Castelletto Uzzone.
- 004217 Scarnafigi**  
Nel 1928 il comune viene soppresso e i suoi territori vengono aggregati al nuovo comune di Scarnafigi-Ruffia; nel 1947 il comune viene ricostituito (Censimento 1936: pop. res. 2500).
- 004819 Scarnafigi-Ruffia**  
Il comune viene costituito nel 1928 coi territori dei soppressi comuni di Ruffia e Scarnafigi.  
Nel 1947 il comune viene soppresso per la ricostituzione dei comuni di Ruffia (Censimento 1936: pop. res. 597) e Scarnafigi (Censimento 1936: pop. res. 2500).
- 004218 Serralunga d'Alba**  
La denominazione assunta dal comune fino al 1890 è Serralunga Cereseto.
- 004219 Serravalle Langhe**  
Precedenti denominazioni assunte dal comune: fino al 1862 Serravalle, dal 1862 al 1950 Serravalle dell'Langhe.  
La circoscrizione territoriale viene modificata a seguito delle seguenti variazioni: nel 1928 aggregazione di territori dei soppressi comuni di Cerretto delle Langhe e Cissone; nel 1947 distacco di territori per la ricostituzione del comune di Cissone (Censimento 1936: pop. res. 505); nel 1950 distacco di territori per la ricostituzione del comune di Cerretto Langhe (Censimento 1936: pop. res. 778), già Cerretto delle Langhe.
- 004220 Sinio**  
La circoscrizione territoriale non ha subito alcuna variazione.
- 004221 Somano**  
La circoscrizione territoriale non ha subito alcuna variazione.
- 004222 Sommariva del Bosco**  
La circoscrizione territoriale viene modificata nel 1871 a seguito di aggregazione della frazione Paolorio staccata dal comune di Sommariva Perno (Censimento 1861: pop. pres. 63).
- 004223 Sommariva Perno**  
La circoscrizione territoriale viene modificata nel 1871 a seguito di distacco della frazione Paolorio aggregata al comune di Sommariva del Bosco (Censimento 1861: pop. pres. 63).
- 004224 Stroppa**  
La circoscrizione territoriale non ha subito alcuna variazione.
- 004225 Tarantasca**  
La circoscrizione territoriale non ha subito alcuna variazione.
- 004820 Tenda**  
Nel 1947, a seguito del Trattato di pace, il comune passa alla Francia, ad eccezione di territori (zone disabitate) aggregati al comune di Limone Piemonte e al nuovo comune di Briga Alta.
- 004226 Torre Bormida**  
Nel 1928 il comune viene soppresso e i suoi territori vengono aggregati al comune di Cortemilia; nel 1947 il comune viene ricostituito (Censimento 1936: pop. res. 673).
- 004227 Torre Mondovì**  
La denominazione assunta dal comune fino al 1862 è Torre.
- 004228 Torre San Giorgio**  
Nel 1928 il comune viene soppresso e i suoi territori vengono aggregati al comune di Moretta; nel 1946 il comune viene ricostituito (Censimento 1936: pop. res. 632).
- 004229 Torresina**  
La denominazione assunta dal comune fino al 1862 è Torricella.  
Nel 1928 il comune viene soppresso e i suoi territori vengono aggregati al comune di Ceva; nel 1947 il comune



viene ricostituito (Censimento 1936: pop. res. 301)

- 004821 **Torre Uzzone**  
Nel 1928 il comune viene soppresso e i suoi territori vengono aggregati al nuovo comune di Pezzolo Valle Uzzone.
- 004230 **Treiso**  
Il comune viene costituito nel 1957 con la frazione omonima staccata dal comune di Barbaresco (Censimento 1951: pop. res. 921).
- 004231 **Trezzo Tinella**  
La denominazione assunta dal comune fino al 1862 è Trezzo.
- 004232 **Trinità**  
La circoscrizione territoriale non ha subito alcuna variazione.
- 004822 **Ussolo**  
Nel 1928 il comune viene soppresso e i suoi territori vengono aggregati al comune di Prazzo.
- 004233 **Valdieri**  
La circoscrizione territoriale viene modificata a seguito delle seguenti variazioni: nel 1928 aggregazione di territori del soppresso comune di Andonno; nel 1947 distacco della frazione Mollieres passata alla Francia a seguito del Trattato di pace (Censimento 1936: pop. res. 98).
- 004234 **Valgrana**  
La circoscrizione territoriale non ha subito alcuna variazione.
- 004235 **Valloriate**  
La denominazione assunta dal comune fino al 1863 è Valloria.
- 004236 **Valmala**  
Nel 1928 il comune viene soppresso e i suoi territori vengono aggregati al comune di Melle; nel 1947 il comune viene ricostituito (Censimento 1936: pop. res. 455).
- 004237 **Venasca**  
La circoscrizione territoriale viene modificata a seguito delle seguenti variazioni: nel 1928 aggregazione di territori del soppresso comune di Isasca; nel 1947 distacco di territori per la ricostituzione del comune di Isasca (Censimento 1936: pop. res. 348).
- 004238 **Verduno**  
La circoscrizione territoriale non ha subito alcuna variazione.
- 004239 **Vernante**  
La circoscrizione territoriale non ha subito alcuna variazione.
- 004240 **Verzuolo**  
La circoscrizione territoriale viene modificata nel 1928 a seguito di aggregazione di territori del soppresso comune di Villanovetta.
- 004241 **Veza d'Alba**  
La denominazione assunta dal comune fino al 1862 è Veza.
- 004242 **Vicoforte**  
La denominazione assunta dal comune fino al 1863 è Vico.
- 004243 **Vignolo**  
La circoscrizione territoriale non ha subito alcuna variazione.
- 004244 **Villafalletto**  
La circoscrizione territoriale non ha subito alcuna variazione.
- 004245 **Villanova Mondovi**  
La denominazione assunta dal comune fino al 1862 è Villanova.
- 004246 **Villanova Solaro**  
La circoscrizione territoriale non ha subito alcuna variazione.
- 004823 **Villanovetta**  
Nel 1928 il comune viene soppresso e i suoi territori vengono aggregati al comune di Verzuolo.
- 004247 **Villar San Costanzo**  
La circoscrizione territoriale non ha subito alcuna variazione.
- 004248 **Vinadio**  
La circoscrizione territoriale viene modificata nel 1947 a seguito di distacco della zona di territorio passata alla

Francia in attuazione del Trattato di pace (zone disabitate).

**004249 Viola**

La circoscrizione territoriale viene modificata a seguito delle seguenti variazioni: nel 1929 aggregazione di territori del soppresso comune di Lisio; nel 1947 distacco di territori per la ricostituzione del comune di Lisio (Censimento 1936: pop. res. 608).

**004250 Vottignasco**

La circoscrizione territoriale non ha subito alcuna variazione.

---

**005 - PROVINCIA DI ASTI**

---

**Variazioni della provincia**

La provincia viene costituita nel 1935 con i comuni staccati dalla provincia di Alessandria (*vedi prov. di Alessandria*).

---

**Variazioni dei comuni**

**005001 Agliano Terme**

La denominazione assunta dal comune fino al 1995 è Agliano.

**005002 Albugnano**

La circoscrizione territoriale non ha subito alcuna variazione.

**005003 Antignano**

La circoscrizione territoriale viene modificata a seguito delle seguenti variazioni: nel 1880 distacco della frazione Saracchi aggregata al comune di S. Martino al Tanaro, ora S. Martino Alfieri (Censimento 871: pop. res. 210); nel 1931 distacco della frazione Cantalupo aggregata al comune di Isola d'Asti Censimento 1931: pop. res. 35) e aggregazione di territori staccati dal comune di Isola d'Asti (zona disabitata).

**005004 Aramengo**

La circoscrizione territoriale viene modificata nel 1929 a seguito di aggregazione di parte dei territori del soppresso comune di Marmorito (Censimento 1921: pop. res. 362).

**005005 Asti**

La circoscrizione territoriale viene modificata a seguito delle seguenti variazioni: nel 1876 aggregazione di territori del soppresso comune di Quarto Astese; nel 1929 aggregazione di territori dei soppressi comuni di Castiglione d'Asti, S. Marzanotto, Serravalle d'Asti, Sessant e Vaglierano; nel 1929 aggregazione della frazione Montegrosso staccata dal comune di Cinaglio (Censimento 1921: pop. res. 303) e di territori staccati dal comune di Castell'Alfero (Censimento 1921: pop. res. 152), nonché distacco di territori aggregati al comune di Castell'Alfero (Censimento 1921: pop. res. 38).

**005006 Azzano d'Asti**

Precedenti denominazioni assunte dal comune: fino al 1863 Azzano, dal 1863 al 1904 Azzano del Tanaro. Nel 1929 il comune viene soppresso e i suoi territori vengono aggregati al comune di Rocca d'Arazzo; nel 1947 il comune viene ricostituito (Censimento 1936: pop. res. 611).

**005801 Bagnasco d'Asti**

Nel 1928 il comune viene soppresso e i suoi territori vengono aggregati al comune di Montafia.

**005007 Baldichieri d'Asti**

La circoscrizione territoriale viene modificata a seguito delle seguenti variazioni: nel 1928 aggregazione di territori del soppresso comune di Castellero; nel 1929 aggregazione di territori staccati dal comune di Tigliole (Censimento 1921: pop. res. 35) e distacco di territori aggregati al comune di Tigliole (zona disabitata); nel 1947 distacco di territori per la ricostituzione del comune di Castellero (Censimento 1936: pop. res. 380).

**005008 Belveglio**

La denominazione assunta dal comune fino al 1863 è Belvedere.

- 005009 **Berzano di San Pietro**  
La denominazione assunta dal comune fino al 1863 è Berzano.
- 005010 **Bruno**  
La circoscrizione territoriale non ha subito alcuna variazione.
- 005011 **Bubbio**  
La circoscrizione territoriale non ha subito alcuna variazione.
- 005012 **Buttigliera d'Asti**  
La circoscrizione territoriale non ha subito alcuna variazione.
- 005013 **Calamandrana**  
La circoscrizione territoriale non ha subito alcuna variazione.
- 005014 **Calliano**  
La circoscrizione territoriale non ha subito alcuna variazione.
- 005015 **Calosso**  
La circoscrizione territoriale non ha subito alcuna variazione.
- 005016 **Camerano Casasco**  
La circoscrizione territoriale non ha subito alcuna variazione.
- 005017 **Canelli**  
La circoscrizione territoriale non ha subito alcuna variazione.
- 005018 **Cantarana**  
Nel 1928 il comune viene **soppresso** e i suoi territori vengono aggregati al comune di Villafranca d'Asti; nel 1947 il comune viene **ricostituito** (Censimento 1936: pop. res. 827).
- 005019 **Capriglio**  
Nel 1928 il comune viene **soppresso** e i suoi territori vengono aggregati al comune di Montafia; nel 1946 il comune viene **ricostituito** (Censimento 1936: pop. res. 538).
- 005020 **Casorzo**  
La circoscrizione territoriale non ha subito alcuna variazione.
- 005021 **Cassinasco**  
La circoscrizione territoriale non ha subito alcuna variazione.
- 005022 **Castagnole delle Lanze**  
La circoscrizione territoriale viene **modificata a seguito** delle seguenti variazioni: nel 1929 **aggregazione** di territori del **soppresso** comune di Coazzolo; nel 1947 **distacco** di territori per la **ricostituzione** del comune di Coazzolo (Censimento 1936: pop. res. 508).
- 005023 **Castagnole Monferrato**  
La denominazione assunta dal comune fino al 1863 è Castagnole.
- 005024 **Castel Boglione**  
La denominazione assunta dal comune fino al 1863 è Castilvero.
- 005025 **Castell'Alfero**  
La circoscrizione territoriale viene **modificata** nel 1929 a seguito di **distacco** di territori aggregati al comune di Asti (Censimento 1921: pop. res. 152) e di **aggregazione** di territori staccati dal comune di Asti (Censimento 1921: pop. res. 38).
- 005026 **Castellero**  
Nel 1928 il comune viene **soppresso** e i suoi territori vengono aggregati al comune di Baldichieri d'Asti; nel 1947 il comune viene **ricostituito** (Censimento 1936: pop. res. 380).
- 005027 **Castelletto Molina**  
La circoscrizione territoriale non ha subito alcuna variazione.
- 005028 **Castello di Annone**  
La denominazione assunta dal comune fino al 1863 è Annone.
- 005029 **Castelnuovo Belbo**  
La circoscrizione territoriale non ha subito alcuna variazione.
- 005030 **Castelnuovo Calcea**  
La circoscrizione territoriale non ha subito alcuna variazione.
- 005031 **Castelnuovo Don Bosco**  
La denominazione assunta dal comune fino al 1930 è Castelnuovo d'Asti.

La circoscrizione territoriale viene modificata a seguito delle seguenti variazioni: nel 1929 aggregazione di territori dei soppressi comuni di Mondonio e Pino d'Asti; nel 1947 distacco di territori per la ricostituzione del comune di Pino d'Asti (Censimento 1936: pop. res. 441).

**005032 Castel Rocchero**

La circoscrizione territoriale non ha subito alcuna variazione.

**005802 Castelfero d'Asti**

La denominazione assunta dal comune fino al 1863 è Castelfero.

Nel 1928 il comune viene soppresso e i suoi territori vengono aggregati al comune di Piovà, ora Piovà Massaia.

**005803 Castiglione d'Asti**

La denominazione assunta dal comune fino al 1863 è Castiglione.

Nel 1929 il comune viene soppresso e i suoi territori vengono aggregati al comune di Asti.

**005033 Cellarengo**

La circoscrizione territoriale non ha subito alcuna variazione.

**005034 Celle Enomondo**

La denominazione assunta dal comune fino al 1863 è Celle.

**005035 Cerreto d'Asti**

La denominazione assunta dal comune fino al 1863 è Cerreto.

Nel 1928 il comune viene soppresso e i suoi territori vengono aggregati al comune di Piovà, ora Piovà Massaia; nel 1947 il comune viene ricostituito (Censimento 1936: pop. res. 570).

La circoscrizione territoriale viene modificata nel 1994 a seguito di aggregazione di territori staccati dal comune di Piovà Massaia (Censimento 1991: pop. res. 38), trattandosi di definizione di contestazione, contestualmente 8 residenti passano al comune di Piovà Massaia, senza distacco di territori.

**005036 Cerro Tanaro**

La denominazione assunta dal comune fino al 1863 è Cerro.

**005037 Cessole**

La circoscrizione territoriale non ha subito alcuna variazione.

**005038 Chiusano d'Asti**

La denominazione assunta dal comune fino al 1863 è Chiusano.

**005039 Cinaglio**

La circoscrizione territoriale viene modificata nel 1929 a seguito di distacco della frazione Montegrosso aggregata al comune di Asti (Censimento 1921: pop. res. 303).

**005040 Cisterna d'Asti**

La denominazione assunta dal comune fino al 1863 è Cisterna.

La circoscrizione territoriale viene modificata nel 1951 a seguito di distacco di parte della frazione Gherba aggregata al comune di Ferrere (Censimento 1936: pop. res. 227).

**005041 Coazzolo**

Nel 1929 il comune viene soppresso e i suoi territori vengono aggregati al comune di Castagnole delle Lanze; nel 1947 il comune viene ricostituito (Censimento 1936: pop. res. 508).

**005042 Cocconato**

La circoscrizione territoriale viene modificata a seguito delle seguenti variazioni: nel 1875 aggregazione di territori del soppresso comune di Cocconito; nel 1928 aggregazione di territori dei soppressi comuni di Moransengo e Tonengo; nel 1947 distacco di territori per la ricostituzione dei comuni di Tonengo (Censimento 1936: pop. res. 339) e Moransengo (Censimento 1936: pop. res. 479).

**005804 Cocconito**

Nel 1875 il comune viene soppresso e i suoi territori vengono aggregati al comune di Cocconato.

**005043 Colcavagno**

Nel 1928 il comune viene soppresso e i suoi territori vengono aggregati al comune di Scandeluzza; nel 1948 il comune viene ricostituito (Censimento 1936: pop. res. 428).

Nel 1998 il comune viene soppresso e i suoi territori vengono aggregati al nuovo comune di Montiglio Monferrato.

**005044 Corsione**

Nel 1928 il comune viene soppresso e i suoi territori vengono aggregati al nuovo comune di Villa Corsione; nel 1947 il comune viene ricostituito (Censimento 1936: pop. res. 552).

**005045 Cortandone**

Nel 1928 il comune viene soppresso e i suoi territori vengono aggregati al comune di Monale; nel 1947 il comune viene ricostituito (Censimento 1936: pop. res. 531).

- 005046 **Cortanze**  
La circoscrizione territoriale non ha subito alcuna variazione.
- 005047 **Cortazzone**  
La circoscrizione territoriale non ha subito alcuna variazione.
- 005048 **Cortiglione**  
La denominazione assunta dal comune fino al 1863 è Corticelle.
- 005049 **Cossombrato**  
La circoscrizione territoriale non ha subito alcuna variazione.
- 005050 **Costigliole d'Asti**  
La circoscrizione territoriale viene modificata nel 1928 a seguito di aggregazione delle frazioni Lungamarenda e Pasquana staccate dal comune di Montegrosso d'Asti (Censimento 1921: pop. res. 127).
- 005051 **Cunico**  
La circoscrizione territoriale non ha subito alcuna variazione.
- 005805 **Dusino**  
Nel 1928 il comune viene soppresso e i suoi territori vengono aggregati al nuovo comune di Dusino S. Michele.
- 005052 **Dusino San Michele**  
Il comune viene costituito nel 1928 coi territori dei soppressi comuni di Dusino e S. Michele d'Asti.  
La circoscrizione territoriale viene modificata nel 1958 a seguito di distacco della frazione Valle Goria-Antoniassi aggregata al comune di Villafranca d'Asti (Censimento 1951: pop. res. 139).
- 005053 **Ferrere**  
La circoscrizione territoriale viene modificata nel 1951 a seguito di aggregazione di parte della frazione Gherba staccata dal comune di Cisterna d'Asti (Censimento 1936: pop. res. 227).
- 005054 **Fontanile**  
La circoscrizione territoriale non ha subito alcuna variazione.
- 005055 **Frinco**  
La circoscrizione territoriale non ha subito alcuna variazione.
- 005056 **Grana**  
La circoscrizione territoriale non ha subito alcuna variazione.
- 005057 **Grazzano Badoglio**  
Precedenti denominazioni assunte dal comune: fino al 1868 Grazzano, dal 1868 al 1939 Grazzano Monferrato.
- 005058 **Incisa Scapaccino**  
Precedenti denominazioni assunte dal comune: fino al 1863 Incisa, dal 1863 al 1928 Incisa Belbo.  
La circoscrizione territoriale viene modificata nel 1929 a seguito di distacco della frazione Cerreto aggregata al comune di Nizza Monferrato (Censimento 1921: pop. res. 95).
- 005059 **Isola d'Asti**  
La denominazione assunta dal comune fino al 1863 è Isola.  
La circoscrizione territoriale viene modificata nel 1931 a seguito di aggregazione della frazione Cantalupo staccata dal comune di Antignano (Censimento 1931: pop. res. 35) e di distacco di territori aggregati al comune di Antignano (zona disabitata).
- 005060 **Loazzolo**  
La circoscrizione territoriale non ha subito alcuna variazione.
- 005061 **Maranzana**  
La circoscrizione territoriale non ha subito alcuna variazione.
- 005062 **Maretto**  
Nel 1928 il comune viene soppresso e i suoi territori vengono aggregati al comune di Villafranca d'Asti; nel 1947 il comune viene ricostituito (Censimento 1936: pop. res. 556).
- 005806 **Marmorito**  
Nel 1929 il comune viene soppresso e i suoi territori vengono aggregati, in parte, al nuovo comune di Passerano Marmorito (Censimento 1921: pop. res. 230) e, in parte, a quello di Aramengo (Censimento 1921: pop. res. 362).
- 005063 **Moasca**  
Nel 1929 il comune viene soppresso e i suoi territori vengono aggregati al nuovo comune di S. Marzano Moasca; nel 1947 il comune viene ricostituito (Censimento 1936: pop. res. 723).
- 005064 **Mombaldone**  
La circoscrizione territoriale non ha subito alcuna variazione.

- 005065 **Mombaruzzo**  
La circoscrizione territoriale non ha subito alcuna variazione.
- 005066 **Mombercelli**  
La circoscrizione territoriale non ha subito alcuna variazione.
- 005067 **Monale**  
La circoscrizione territoriale viene modificata a seguito delle seguenti variazioni: nel 1928 aggregazione di territori del soppresso comune di Cortandone; nel 1947 distacco di territori per la ricostituzione del comune di Cortandone (Censimento 1936: pop. res. 531).
- 005068 **Monastero Bormida**  
La denominazione assunta dal comune fino al 1863 è Monastero.  
La circoscrizione territoriale viene modificata nel 1927 a seguito di aggregazione delle frazioni Casale e Malfatti staccate dal comune di Sessame (Censimento 1921: pop. res. 94).
- 005069 **Moncalvo**  
La circoscrizione territoriale viene modificata nel 1908 a seguito di aggregazione delle frazioni Patro e S. Maria staccate dal comune di Penango (Censimento 1901: pop. res. 641).
- 005070 **Moncucco Torinese**  
La denominazione assunta dal comune fino al 1863 è Moncucco.
- 005807 **Mondonio**  
Nel 1929 il comune viene soppresso e i suoi territori vengono aggregati al comune di Castelnuovo d'Asti, ora Castelnuovo Don Bosco.
- 005071 **Mongardino**  
La circoscrizione territoriale non ha subito alcuna variazione.
- 005072 **Montabone**  
La circoscrizione territoriale non ha subito alcuna variazione.
- 005073 **Montafia**  
La circoscrizione territoriale viene modificata a seguito delle seguenti variazioni: nel 1928 aggregazione di territori dei soppressi comuni di Bagnasco d'Asti e Capriglio; nel 1946 distacco di territori per la ricostituzione del comune di Capriglio (Censimento 1936: pop. res. 538).
- 005074 **Montaldo Scarampi**  
La circoscrizione territoriale non ha subito alcuna variazione.
- 005075 **Montechiaro d'Asti**  
La denominazione assunta dal comune fino al 1863 è Montechiaro.
- 005076 **Montegrosso d'Asti**  
La denominazione assunta dal comune fino al 1863 è Montegrosso.  
La circoscrizione territoriale viene modificata nel 1928 a seguito di distacco delle frazioni Lungamarenda e Pasquana aggregate al comune di Costigliole d'Asti (Censimento 1921: pop. res. 127).
- 005077 **Montemagno**  
La circoscrizione territoriale viene modificata nel 1953 a seguito di distacco di territori aggregati al comune di Refrancore (Censimento 1951: pop. res. 129).
- 005078 **Montiglio**  
Nel 1998 il comune viene soppresso e i suoi territori vengono aggregati al nuovo comune di Montiglio Monferrato.
- 005121 **Montiglio Monferrato**  
Il comune viene costituito nel 1998 coi territori dei soppressi comuni di Colcavagno, Montiglio e Scandeluzza.
- 005079 **Moransengo**  
Nel 1928 il comune viene soppresso e i suoi territori vengono aggregati al comune di Cocconato; nel 1947 il comune viene ricostituito (Censimento 1936: pop. res. 479).
- 005080 **Nizza Monferrato**  
La circoscrizione territoriale viene modificata nel 1929 a seguito di aggregazione della frazione Cerreto staccata dal comune di Incisa Scapaccino (Censimento 1921: pop. res. 95).
- 005081 **Olmo Gentile**  
La denominazione assunta dal comune fino al 1863 è Olmo.
- 005808 **Passerano**  
Nel 1929 il comune viene soppresso e i suoi territori vengono aggregati al nuovo comune di Passerano Marmorito.

- 005082 **Passerano Marmorito**  
Il comune viene costituito nel 1929 coi territori dei soppressi comuni di Passerano, Primeglio Schierano e con parte del soppresso comune di Marmorito (Censimento 1921: pop. res. 230).
- 005083 **Penango**  
La circoscrizione territoriale viene modificata nel 1908 a seguito di distacco delle frazioni Patro e S. Maria aggregate al comune di Moncalvo (Censimento 1901: pop. res. 641).
- 005084 **Piea**  
La circoscrizione territoriale non ha subito alcuna variazione.
- 005085 **Pino d'Asti**  
La denominazione assunta dal comune fino al 1863 è Pino.  
Nel 1929 il comune viene soppresso e i suoi territori vengono aggregati al comune di Castelnuovo d'Asti, ora Castelnuovo Don Bosco; nel 1947 il comune viene ricostituito (Censimento 1936: pop. res. 441).
- 005086 **Piovà Massaia**  
La denominazione assunta dal comune fino al 1940 è Piovà.  
La circoscrizione territoriale viene modificata a seguito delle seguenti variazioni: nel 1928 aggregazione di territori dei soppressi comuni di Castelvero d'Asti e Cerreto d'Asti; nel 1947 distacco di territori per la ricostituzione del comune di Cerreto d'Asti (Censimento 1936: pop. res. 570); nel 1994 distacco di territori aggregati al comune di Cerreto d'Asti (Censimento 1991: pop. res. 38) trattandosi di definizione di contestazione, contestualmente 8 residenti vengono trasferiti dal comune di Cerreto d'Asti senza aggregazione di territori.
- 005087 **Portacomaro**  
La circoscrizione territoriale non ha subito alcuna variazione.
- 005809 **Primeglio Schierano**  
Nel 1929 il comune viene soppresso e i suoi territori vengono aggregati al nuovo comune di Passerano Marmorito.
- 005088 **Quaranti**  
La circoscrizione territoriale non ha subito alcuna variazione.
- 005810 **Quarto Astese**  
La denominazione assunta dal comune fino al 1863 è Quarto.  
Nel 1876 il comune viene soppresso e i suoi territori vengono aggregati al comune di Asti.
- 005089 **Refrancore**  
La circoscrizione territoriale viene modificata nel 1953 a seguito di aggregazione di territori staccati dal comune di Montemagno (Censimento 1951: pop. res. 129).
- 005090 **Revigliasco d'Asti**  
La denominazione assunta dal comune fino al 1863 è Revigliasco.
- 005811 **Rinco**  
Nel 1928 il comune viene soppresso e i suoi territori vengono aggregati al comune di Scandeluzza.
- 005091 **Roatto**  
Nel 1928 il comune viene soppresso e i suoi territori vengono aggregati al comune di Villafranca d'Asti; nel 1947 il comune viene ricostituito (Censimento 1936: pop. res. 729).
- 005092 **Robella**  
La circoscrizione territoriale non ha subito alcuna variazione.
- 005093 **Rocca d'Arazzo**  
La circoscrizione territoriale viene modificata a seguito delle seguenti variazioni: nel 1929 aggregazione di territori del soppresso comune di Azzano d'Asti; nel 1947 distacco di territori per la ricostituzione del comune di Azzano d'Asti (Censimento 1936: pop. res. 611).
- 005094 **Roccoverano**  
La circoscrizione territoriale non ha subito alcuna variazione.
- 005095 **Rocchetta Palafea**  
La circoscrizione territoriale non ha subito alcuna variazione.
- 005096 **Rocchetta Tanaro**  
La circoscrizione territoriale non ha subito alcuna variazione.
- 005097 **San Damiano d'Asti**  
La denominazione assunta dal comune fino al 1863 è S. Damiano.
- 005098 **San Giorgio Scarampi**  
La circoscrizione territoriale non ha subito alcuna variazione.

- 005099 **San Martino Alfieri**  
Precedenti denominazioni assunte dal comune: fino al 1863 S. Martino, dal 1863 al 1898 S. Martino al Tanaro.  
La circoscrizione territoriale viene modificata nel 1880 a seguito di aggregazione della frazione Saracchi staccata dal comune di Antignano (Censimento 1871: pop. pres. 210).
- 005812 **San Marzano Moasca**  
Il comune viene costituito nel 1929 coi territori dei soppressi comuni di Moasca e S. Marzano Oliveto; nel 1947 il comune viene soppresso per la ricostituzione dei comuni di Moasca (Censimento 1936: pop. res. 723) e S. Marzano Oliveto (Censimento 1936: pop. res. 1636).
- 005100 **San Marzano Oliveto**  
La denominazione assunta dal comune fino al 1863 è S. Marzano.  
Nel 1929 il comune viene soppresso e i suoi territori vengono aggregati al nuovo comune di S. Marzano Moasca; nel 1947 il comune viene ricostituito (Censimento 1936: pop. res. 1636).
- 005813 **San Marzanotto**  
Nel 1929 il comune viene soppresso e i suoi territori vengono aggregati al comune di Asti.
- 005814 **San Michele d'Asti**  
La denominazione assunta dal comune fino al 1863 è S. Michele.  
Nel 1928 il comune viene soppresso e i suoi territori vengono aggregati al nuovo comune di Dusino S. Michele.
- 005815 **San Paolo della Valle**  
La denominazione assunta dal comune fino al 1863 è S. Paolo.  
Nel 1928 il comune viene soppresso e i suoi territori vengono aggregati al nuovo comune di S. Paolo Solbrito.
- 005101 **San Paolo Solbrito**  
Il comune viene costituito nel 1928 coi territori dei soppressi comuni di S. Paolo della Valle e Solbrito.
- 005102 **Scandeluzza**  
La circoscrizione territoriale viene modificata a seguito delle seguenti variazioni: nel 1928 aggregazione di territori dei soppressi comuni di Colcavagno e Rinco; nel 1948 distacco di territori per la ricostituzione del comune di Colcavagno (Censimento 1936: pop. res. 428).  
Nel 1998 il comune viene soppresso e i suoi territori vengono aggregati al nuovo comune di Montiglio Monferrato.
- 005103 **Scurzolengo**  
La circoscrizione territoriale non ha subito alcuna variazione.
- 005104 **Serole**  
La circoscrizione territoriale non ha subito alcuna variazione.
- 005816 **Serravalle d'Asti**  
La denominazione assunta dal comune fino al 1863 è Serravalle.  
Nel 1929 il comune viene soppresso e i suoi territori vengono aggregati al comune di Asti.
- 005105 **Sessame**  
La circoscrizione territoriale viene modificata nel 1927 a seguito di distacco delle frazioni Casale e Malfatti aggregate al comune di Monastero Bormida (Censimento 1921: pop. res. 94).
- 005817 **Sessant**  
Nel 1929 il comune viene soppresso e i suoi territori vengono aggregati al comune di Asti.
- 005106 **Settime**  
La circoscrizione territoriale non ha subito alcuna variazione.
- 005107 **Soglio**  
La circoscrizione territoriale non ha subito alcuna variazione.
- 005818 **Solbrito**  
Nel 1928 il comune viene soppresso e i suoi territori vengono aggregati al nuovo comune di S. Paolo Solbrito.
- 005108 **Tigliole**  
La circoscrizione territoriale viene modificata nel 1929 a seguito di distacco di territori aggregati al comune di Baldichieri d'Asti (Censimento 1921: pop. res. 35) e di aggregazione di territori staccati dal comune di Baldichieri d'Asti (zona disabitata).
- 005109 **Tonco**  
La circoscrizione territoriale non ha subito alcuna variazione.
- 005110 **Tonengo**  
Nel 1928 il comune viene soppresso e i suoi territori vengono aggregati al comune di Cocconato; nel 1947 il comune viene ricostituito (Censimento 1936: pop. res. 339).



- 005819 **Vaglierano**  
Nel 1929 il comune viene soppresso e i suoi territori vengono aggregati al comune di Asti.
- 005111 **Vaglio Serra**  
La denominazione assunta dal comune fino al 1863 è Vaglio.
- 005112 **Valfenera**  
La circoscrizione territoriale non ha subito alcuna variazione.
- 005113 **Vesime**  
La circoscrizione territoriale non ha subito alcuna variazione.
- 005114 **Viale**  
La circoscrizione territoriale non ha subito alcuna variazione.
- 005115 **Viarigi**  
La circoscrizione territoriale non ha subito alcuna variazione.
- 005116 **Vigliano d'Asti**  
La denominazione assunta dal comune fino al 1863 è Vigliano.
- 005820 **Villa Corsione**  
Il comune viene costituito nel 1928 coi territori dei soppressi comuni di Corsione e Villa S. Secondo; nel 1947 il comune viene soppresso per la ricostituzione dei comuni di Corsione (Censimento 1936: pop. res. 552) e Villa S. Secondo (Censimento 1936: pop. res. 883).
- 005117 **Villafranca d'Asti**  
La denominazione assunta dal comune fino al 1863 è Villafranca.  
La circoscrizione territoriale viene modificata a seguito delle seguenti variazioni: nel 1928 aggregazione di territori dei soppressi comuni di Cantarana, Mareto e Roatto; nel 1947 distacco di territori per la ricostituzione dei comuni di Cantarana (Censimento 1936: pop. res. 827), Mareto (Censimento 1936: pop. res. 556) e Roatto (Censimento 1936: pop. res. 729); nel 1958 aggregazione della frazione Valle Gorja-Antoniassi staccata dal comune di Dusino S. Michele (Censimento 1951: pop. res. 139).
- 005118 **Villanova d'Asti**  
Precedenti denominazioni assunte dal comune: fino al 1863 Villanova, dal 1863 al 1951 Villanuova d'Asti.
- 005119 **Villa San Secondo**  
Nel 1928 il comune viene soppresso e i suoi territori vengono aggregati al nuovo comune di Villa Corsione; nel 1947 il comune viene ricostituito (Censimento 1936: pop. res. 883).
- 005120 **Vinchio**  
La circoscrizione territoriale non ha subito alcuna variazione.

## 006 - PROVINCIA DI ALESSANDRIA

### Variazioni della provincia

La circoscrizione territoriale viene modificata a seguito delle seguenti variazioni:

nel 1877 aggregazione del comune di Isola S. Antonio staccato dalla provincia di Pavia;

nel 1880 aggregazione del comune di Pareto staccato dalla provincia di Genova;

nel 1935 distacco dei comuni di Agliano Terme (già Agliano), Albugnano, Antignano, Aramengo, Asti, Baldichieri d'Asti, Belveglio, Berzano di San Pietro, Bruno, Bubbio, Buttigliera d'Asti, Calamandrana, Calliano, Calosso, Camerano Casasco, Canelli, Casorzo, Cassinasco, Castagnole Lanze, Castagnole Monferrato, Castel Boglione, Castell'Alfero, Castelletto Miolina, Castello di Annone, Castelnuovo Belbo, Castelnuovo Calcea, Castelnuovo Don Bosco, Castel Rocchero, Cellaiengo, Celle Enomondo, Cerro Tanaro, Cessole, Chiusano d'Asti, Cinaglio, Cisterna d'Asti, Cocconato, Cortanze, Cortazzone, Cortiglione, Cossombrato, Costigliole d'Asti, Cunico, Dusino San Michele, Ferrere, Fontanile, Frinco, Grana, Grazzano Badoglio (già Grazzano Monferrato), Incisa Scapaccino, Isola d'Asti, Loazzolo, Maranzana, Mombaldone, Mombaruzzo, Mombercelli, Monale, Monastero Bormida, Moncalvo, Moncucco Torinese, Mongardino, Montabone, Montafia, Montaldo Scarampi, Montechiaro d'Asti, Montegrosso d'Asti, Montemagno, Montiglio, Nizza Monferrato, Olmo Gentile, Passerano Marmorito, Penango, Piea, Piovà Massaia (già Piovà), Portacomaro, Quaranti, Refrancore, Revigliasco d'Asti, Robella, Rocca d'Arazzo, Roccaverano, Rocchetta Palafea, Rocchetta Tanaro, San Damiano d'Asti, San Giorgio Scarampi, San Martino Alfieri, San Marzano Moasca, San Paolo Solbrito, Scandeluzza, Scurzolengo, Serole, Sessame,

Settime, Soglio, Tigliole, Tonco, Vaglio Serra, Valfenera, Vesime, Viale, Viarigi, Vigliano d'Asti, Villa Corsione, Villafranca d'Asti, Villanova d'Asti (già Villanuova d'Asti) e Vinchio andati a costituire la provincia di Asti.

## Variazioni dei comuni

### 006001 Acqui Terme

La denominazione assunta dal comune fino al 1956 è Acqui.

La circoscrizione territoriale viene modificata a seguito delle seguenti variazioni: il 20 dicembre 1928 aggregazione di territori del soppresso comune di Terzo; il 28 dicembre 1929 aggregazione di territori del soppresso comune di Visone; nell'aprile 1947 distacco di territori per la ricostituzione dei comuni di Terzo (Censimento 1936: pop. res. 1262) e Visone (Censimento 1936: pop. res. 2026).

### 006002 Albera Ligure

La denominazione assunta dal comune fino al 1863 è Albera.

Nel marzo 1929 il comune viene soppresso e i suoi territori vengono aggregati al comune di Rocchetta Ligure; nel 1947 il comune viene ricostituito (Censimento 1936: pop. res. 1088).

La circoscrizione territoriale viene modificata nel 1955 a seguito di aggregazione della frazione Volpara staccata dal comune di Rocchetta Ligure (Censimento 1951: pop. res. 221).

### 006003 Alessandria

La circoscrizione territoriale viene modificata a seguito delle seguenti variazioni: nel marzo 1929 distacco di territori aggregati ai comuni di Casal Cermelli, Castellazzo Bormida, Frugarolo, Predosa, Solero, Bosco Marengo e Piovera (Censimento 1921: pop. res. 2637) e aggregazione di territori staccati dai comuni di Castellazzo Bormida, Frugarolo e Piovera (Censimento 1921: pop. res. 1013); nel 1971 aggregazione di territori staccati dal comune di S. Salvatore Monferrato (Censimento 1971: pop. res. 22).

### 006004 Alfiano Natta

La denominazione assunta dal comune fino al 1863 è Alfiano.

La circoscrizione territoriale viene modificata nel 1927 a seguito di aggregazione di parte della frazione Cardona staccata dal comune di Villadeati (Censimento 1921: pop. res. 433).

### 006005 Alice Bel Colle

La denominazione assunta dal comune fino al 1863 è Alice.

### 006006 Alluvioni Cambiò

La circoscrizione territoriale non ha subito alcuna variazione.

### 006007 Altavilla Monferrato

La denominazione assunta dal comune fino al 1863 è Altavilla.

### 006008 Alzano Scrivia

La denominazione assunta dal comune fino al 1925 è Alzano.

Nel maggio 1928 il comune viene soppresso e i suoi territori vengono aggregati al nuovo comune di Molino Alzano; nel 1946 il comune viene ricostituito (Censimento 1936: pop. res. 496).

### 006009 Arquata Scrivia

La denominazione assunta dal comune fino al 1863 è Arquata.

### 006010 Avolasca

La circoscrizione territoriale viene modificata a seguito delle seguenti variazioni: nel giugno 1928 aggregazione della frazione Ca' di Borella staccata dal comune di Garbagna (Censimento 1921: pop. res. 65); nel 1929 aggregazione della frazione Tassare staccata dal comune di Casasco (Censimento 1921: pop. res. 139), della frazione Isola Bella staccata dal comune di Moniemarzone (Censimento 1921: pop. res. 19) e di territori staccati dal comune di Montegioco (zona disabitata).

### 006011 Balzola

La circoscrizione territoriale non ha subito alcuna variazione.

### 006012 Basafuzzo

La circoscrizione territoriale non ha subito alcuna variazione.

### 006013 Bassignana

La circoscrizione territoriale viene modificata a seguito delle seguenti variazioni: il 31 dicembre 1928 aggregazione di territori del soppresso comune di Rivarone e di parte della frazione Fiordi (Censimento 1921: pop. res. 115) staccata dal comune di Pietra Marazzi; nel 1948 distacco di territori per la ricostituzione del comune di Rivarone (Censimento 1936: pop. res. 622); nel 1956 distacco di parte della frazione Fiordi aggregata al ricostituito comune

- di Montecastello (Censimento 1951: pop. res. 10).
- 006014 Belforte Monferrato**  
La denominazione assunta dal comune fino al 1863 è Belforte.  
Nel 1927 il comune viene soppresso e i suoi territori vengono aggregati al nuovo comune di Tagliolo Belforte; nel 1947 il comune viene ricostituito (Censimento 1936: pop. res. 711).
- 006015 Bergamasco**  
La circoscrizione territoriale viene modificata a seguito delle seguenti variazioni: nell'ottobre 1928 aggregazione di territori del soppresso comune di Carentino; nel 1955 distacco di territori per la ricostituzione del comune di Carentino (Censimento 1951: pop. res. 550).
- 006016 Berzano di Tortona**  
La denominazione assunta dal comune fino al 1863 è Berzano.  
Il 29 dicembre 1928 il comune viene soppresso e i suoi territori vengono aggregati al comune di Volpedo; nel 1947 il comune viene ricostituito (Censimento 1936: pop. res. 311).
- 006801 Bisio**  
Nel 1873 il comune viene soppresso e i suoi territori vengono aggregati al comune di Francavilla Bisio.
- 006017 Bistagno**  
La circoscrizione territoriale non ha subito alcuna variazione.
- 006018 Borghetto di Borbera**  
La circoscrizione territoriale viene modificata a seguito delle seguenti variazioni: nel settembre 1928 aggregazione di territori dei soppressi comuni di Castel de' Ratti, Molo di Borbera, Torre de' Ratti e Sori; nel marzo 1929 distacco della frazione Alborasca aggregata al comune di Stazzano (Censimento 1921: pop. res. 148).
- 006019 Borgoratto Alessandrino**  
La denominazione assunta dal comune fino al 1863 è Borgoratto.
- 006020 Borgo San Martino**  
La circoscrizione territoriale non ha subito alcuna variazione.
- 006021 Bosco Marengo**  
La denominazione assunta dal comune fino al 1863 è Bosco.  
La circoscrizione territoriale viene modificata nel 1929 a seguito di aggregazione di territori staccati dal comune di Alessandria e di distacco di territori aggregati al comune di Casal Cermelli (zone disabitate).
- 006022 Bosio**  
Il comune viene costituito nel 1948 con le frazioni Spessa, Costa di S. Stefano e Capanne di Marcarolo staccate dal comune di Parodi Ligure (Censimento 1936: pop. res. 2378).
- 006023 Bozzole**  
La circoscrizione territoriale non ha subito alcuna variazione.
- 006802 Brignano del Curone**  
La denominazione assunta dal comune fino al 1863 è Brignano.  
Nel 1928 il comune viene soppresso e i suoi territori vengono aggregati al nuovo comune di Brignano-Frascata.
- 006024 Brignano-Frascata**  
Il comune viene costituito nel maggio 1928 coi territori dei soppressi comuni di Brignano del Curone e Frascata.  
La circoscrizione territoriale viene modificata a seguito delle seguenti variazioni: nel 1928 aggregazione di territori del soppresso comune di Momperone; nel 1947 distacco di territori per la ricostituzione del comune di Momperone (Censimento 1936: pop. res. 603).
- 006803 Brusaschetto**  
Nel marzo 1929 il comune viene soppresso e i suoi territori vengono aggregati al comune di Camino.
- 006025 Cabella Ligure**  
La circoscrizione territoriale viene modificata a seguito delle seguenti variazioni: nel 1895 aggregazione della frazione Montaldo di Cosola staccata dal comune di Carrega Ligure (Censimento 1881: pop. res. 449); nel 1929 aggregazione delle frazioni Cremona, Dovanelli, Ranceneto, Rosano e Serano staccate dal comune di Rocchetta Ligure (Censimento 1921: pop. res. 337) e distacco della frazione Volpara aggregata al comune di Rocchetta Ligure (Censimento 1921: pop. res. 343); nel 1954 aggregazione delle frazioni Dova Superiore e Dova Inferiore staccate dal comune di Mongiardino Ligure (Censimento 1951: pop. res. 213).
- 006026 Camagna Monferrato**  
La circoscrizione territoriale non ha subito alcuna variazione.
- 006027 Camino**  
La circoscrizione territoriale viene modificata a seguito delle seguenti variazioni: nel 1929 aggregazione di territori

dei soppressi comuni di Brusaschetto e Castel S. Pietro Monferrato; nel 1929 aggregazione di parte della frazione Isolengo staccata dal comune di Mombello Monferrato (Censimento 1921: pop. res. 42).

**006028 Cantalupo Ligure**

La denominazione assunta dal comune fino al 1863 è Cantalupo.

Nel 1929 il comune viene soppresso e i suoi territori vengono aggregati al comune di Rocchetta Ligure; nel 1947 il comune viene ricostituito (Censimento 1936: pop. res. 1347).

**006029 Capriata d'Orba**

La denominazione assunta dal comune fino al 1863 è Capriata.

La circoscrizione territoriale viene modificata nel 1929 a seguito di distacco di territori aggregati al comune di Predosa (Censimento 1921: pop. res. 65).

**006030 Carbonara Scrivia**

La denominazione assunta dal comune fino al 1863 è Carbonara.

**006031 Carentino**

Nell'ottobre 1928 il comune viene soppresso e i suoi territori vengono aggregati al comune di Bergamasco; nel 1955 il comune viene ricostituito (Censimento 1951: pop. res. 550).

**006032 Carezzano**

Precedenti denominazioni assunte dal comune: fino al 1927 Carezzano Inferiore; dal 1927 al 1928 Carezzano Maggiore.

La circoscrizione territoriale viene modificata a seguito delle seguenti variazioni: nel 1928 aggregazione di territori dei soppressi comuni di Carezzano Superiore e Castellania; nel 1947 distacco di territori per la ricostituzione del comune di Castellania (Censimento 1936: pop. res. 348).

**006804 Carezzano Superiore**

Nel 1928 il comune viene soppresso e i suoi territori vengono aggregati al comune di Carezzano Maggiore, ora Carezzano.

**006033 Carpeneto**

La circoscrizione territoriale non ha subito alcuna variazione.

**006034 Carrega Ligure**

La circoscrizione territoriale viene modificata nel 1895 a seguito di distacco della frazione Montaldo di Cosola aggregata al comune di Cabella Ligure (Censimento 1881: pop. res. 449).

**006035 Carrosio**

La circoscrizione territoriale non ha subito alcuna variazione.

**006036 Cartosio**

La circoscrizione territoriale non ha subito alcuna variazione.

**006037 Casal Cermelli**

La circoscrizione territoriale viene modificata a seguito delle seguenti variazioni: nel marzo 1929 aggregazione di territori staccati dai comuni di Alessandria (Censimento 1921: pop. res. 455) e di Bosco Marengo (zona disabitata); nel 1994 aggregazione di territori staccati dal comune di Castellazzo Bormida (Censimento 1991: pop. res. 6).

**006038 Casaleggio Boiro**

La denominazione assunta dal comune fino al 1863 è Casaleggio.

**006039 Casale Monferrato**

La circoscrizione territoriale non ha subito alcuna variazione.

**006040 Casalnoceto**

La circoscrizione territoriale non ha subito alcuna variazione.

**006041 Casasco**

La circoscrizione territoriale viene modificata nel 1929 a seguito di distacco della frazione Tassare aggregata al comune di Avolasca (Censimento 1921: pop. res. 139).

**006042 Cassano Spinola**

La circoscrizione territoriale viene modificata a seguito delle seguenti variazioni: nel 1929 aggregazione di territori del soppresso comune di Gavazzana e di territori (zona disabitata) staccati dal comune di Sardigliano; nel 1947 distacco di territori per la ricostituzione del comune di Gavazzana (Censimento 1936: pop. res. 271).

**006043 Cassine**

La circoscrizione territoriale non ha subito alcuna variazione.

- 006044 **Cassinelle**  
La circoscrizione territoriale viene modificata nel 1917 a seguito di distacco della frazione Albicella aggregata al comune di Molare (Censimento 1911: pop. res. 226).
- 006805 **Castel de' Ratti**  
Nel 1928 il comune viene soppresso e i suoi territori vengono aggregati al comune di Borghetto di Borbera.
- 006045 **Castellania**  
Nel 1928 il comune viene soppresso e i suoi territori vengono aggregati al comune di Carezzano; nel 1947 il comune viene ricostituito (Censimento 1936: pop. res. 348).
- 006046 **Castellar Guidobono**  
Nel 1928 il comune viene soppresso e i suoi territori vengono aggregati al comune di Viguzzolo; nel 1947 il comune viene ricostituito (Censimento 1936: pop. res. 489).  
La circoscrizione territoriale viene modificata nel 1959 a seguito di aggregazione di territori staccati dal comune di Viguzzolo (Censimento 1951: pop. res.3).
- 006047 **Castellazzo Bormida**  
La denominazione assunta dal comune fino al 1863 è Castellazzo.  
La circoscrizione territoriale viene modificata a seguito delle seguenti variazioni: nel 1929 aggregazione di territori staccati dal comune di Alessandria (Censimento 1921: pop. res.19) e distacco di territori aggregati al comune di Alessandria (Censimento 1921: pop. res. 48); nel 1994 distacco di territori aggregati al comune di Casal Cermelli (Censimento 1991: pop. res. 6).
- 006048 **Castelletto d'Erro**  
La circoscrizione territoriale non ha subito alcuna variazione.
- 006049 **Castelletto d'Orba**  
La circoscrizione territoriale non ha subito alcuna variazione.
- 006050 **Castelletto Merli**  
La circoscrizione territoriale viene modificata nel 1929 a seguito di distacco di parte della frazione Casalino aggregata al comune di Mombello Monferrato (Censimento 1921: pop. res. 263).
- 006051 **Castelletto Monferrato**  
La denominazione assunta dal comune fino al 1937 è Castelletto Scazzoso.
- 006052 **Castelnuovo Bormida**  
La circoscrizione territoriale non ha subito alcuna variazione.
- 006053 **Castelnuovo Scrivia**  
La circoscrizione territoriale viene modificata nel 1891 a seguito di distacco di territori aggregati al comune di Molino dei Torti (Censimento 1881: pop. res. 8).
- 006806 **Castel San Pietro Monferrato**  
La denominazione assunta dal comune fino al 1863 è Castel S. Pietro.  
Nel 1929 il comune viene soppresso e i suoi territori vengono aggregati al comune di Camino.
- 006054 **Castelspina**  
Nel 1928 il comune viene soppresso e i suoi territori vengono aggregati al comune di Sezzadio; nel 1954 il comune viene ricostituito (Censimento 1951: pop. res. 676).
- 006055 **Cavatore**  
La circoscrizione territoriale non ha subito alcuna variazione.
- 006056 **Cella Monte**  
La denominazione assunta dal comune fino al 1863 è Cella.
- 006057 **Cereseto**  
La circoscrizione territoriale non ha subito alcuna variazione.
- 006058 **Cerreto Grue**  
Precedenti denominazioni assunte dal comune: fino al 1863 Cerreto, dal 1863 al 1930 Ceretto Grue.
- 006059 **Cerrina Monferrato**  
La circoscrizione territoriale viene modificata nel 1928 a seguito di aggregazione di territori dei soppressi comuni di Montalero e Rosingo.
- 006060 **Coniolo**  
Nel 1928 il comune viene soppresso e i suoi territori vengono aggregati al comune di Pontestura; nel 1948 il comune viene ricostituito (Censimento 1936: pop. res. 846).

- 006061 **Conzano**  
La circoscrizione territoriale non ha subito alcuna variazione.
- 006807 **Corterano**  
Nel 1928 il comune viene soppresso e i suoi territori vengono aggregati al comune di Murisengo.
- 006062 **Costa Vescovato**  
La denominazione assunta dal comune fino al 1863 è Costa.
- 006063 **Cremolino**  
La circoscrizione territoriale non ha subito alcuna variazione.
- 006064 **Cuccaro Monferrato**  
La denominazione assunta dal comune fino al 1863 è Cuccaro.
- 006808 **Cuquello**  
Nel 1928 il comune viene soppresso e i suoi territori vengono aggregati al comune di Sardiigliano.
- 006065 **Denice**  
Nel 1929 il comune viene soppresso e i suoi territori vengono aggregati al nuovo comune di Montechiaro Denice; nel 1946 il comune viene ricostituito (Censimento 1936: pop. res. 625).
- 006066 **Dernice**  
La circoscrizione territoriale non ha subito alcuna variazione.
- 006067 **Fabbrica Curone**  
La denominazione assunta dal comune fino al 1863 è Fabbrica.  
La circoscrizione territoriale viene modificata nel 1928 a seguito di aggregazione di territori del soppresso comune di Forotondo.
- 006068 **Felizzano**  
La circoscrizione territoriale non ha subito alcuna variazione.
- 006809 **Forotondo**  
Nel 1928 il comune viene soppresso e i suoi territori vengono aggregati al comune di Fabbrica Curone.
- 006069 **Fraconalto**  
La denominazione assunta dal comune fino al 1927 è Fiaccone.
- 006070 **Francavilla Bisio**  
La denominazione assunta dal comune fino al 1863 è Francavilla.  
La circoscrizione territoriale viene modificata nel 1873 a seguito di aggregazione di territori del soppresso comune di Bisio.
- 006071 **Frascaro**  
La circoscrizione territoriale non ha subito alcuna variazione.
- 006810 **Frascata**  
Nel 1928 il comune viene soppresso e i suoi territori vengono aggregati al nuovo comune di Brignano-Frascata.
- 006072 **Frassinello Monferrato**  
Precedenti denominazioni assunte dal comune: fino al 1863 Frassinello, dal 1928 al 1950 Frassinello-Olivola.  
La circoscrizione territoriale viene modificata a seguito delle seguenti variazioni: nel 1928 aggregazione di territori del soppresso comune di Olivola; nel 1950 distacco di territori per la ricostituzione del comune di Olivola (Censimento 1936: pop. res. 388).
- 006073 **Frassineto Po**  
La circoscrizione territoriale non ha subito alcuna variazione.
- 006074 **Fresonara**  
La circoscrizione territoriale non ha subito alcuna variazione.
- 006075 **Frugarolo**  
La circoscrizione viene modificata nel 1929 a seguito di distacco di territori aggregati al comune di Alessandria (Censimento 1921: pop. res. 903) e aggregazione di territori staccati dal comune di Alessandria (Censimento 1921: pop. res. 100).
- 006076 **Fubine**  
La circoscrizione territoriale non ha subito alcuna variazione.
- 006077 **Gabiano**  
La circoscrizione territoriale viene modificata nel 1928 a seguito di aggregazione di territori del soppresso comune di Varengo.

- 006078 **Gamalero**  
La circoscrizione territoriale non ha subito alcuna variazione.
- 006079 **Garbagna**  
La circoscrizione territoriale viene modificata nel 1928 a seguito di distacco della frazione Ca' di Borella aggregata al comune di Avolasca (Censimento 1921: pop. res. 65).
- 006080 **Gavazzana**  
Nel 1929 il comune viene soppresso e i suoi territori vengono aggregati al comune di Cassano Spinola; nel 1947 il comune viene ricostituito (Censimento 1936: pop. res. 271).
- 006081 **Gavi**  
La circoscrizione territoriale non ha subito alcuna variazione.
- 006082 **Giarole**  
La circoscrizione territoriale non ha subito alcuna variazione.
- 006083 **Gremiasco**  
Nel 1928 il comune viene soppresso e i suoi territori vengono aggregati al comune di S. Sebastiano Curone; nel 1947 il comune viene ricostituito (Censimento 1936: pop. res. 852).  
La circoscrizione territoriale viene modificata successivamente nel 1963 a seguito di distacco di territori aggregati al comune di Montacuto (Censimento 1961: pop. res. 21).
- 006084 **Grogardo**  
La circoscrizione territoriale non ha subito alcuna variazione.
- 006085 **Grondona**  
La circoscrizione territoriale viene modificata a seguito delle seguenti variazioni: nel 1929 aggregazione della frazione Sasso staccata dal comune di Roccaforte Ligure (Censimento 1921: pop. res. 125); nel 1962 aggregazione della frazione Lemmi staccata dal comune di Roccaforte Ligure (Censimento 1961: pop. res. 59).
- 006811 **Grosso**  
Nel 1928 il comune viene soppresso e i suoi territori vengono aggregati al comune di Pozzo Grosso.
- 006086 **Guazzora**  
La circoscrizione territoriale non ha subito alcuna variazione.
- 006087 **Isola Sant'Antonio**  
La circoscrizione territoriale non ha subito alcuna variazione.
- 006088 **Lerma**  
La circoscrizione territoriale non ha subito alcuna variazione.
- 006089 **Lu**  
La circoscrizione territoriale viene modificata nel 1928 a seguito di aggregazione di territori staccati dal comune di Mirabello Monferrato (Censimento 1921: pop. res. 53) e di distacco di territori aggregati al comune di Mirabello Monferrato (Censimento 1921: pop. res. 41).
- 006090 **Malvicino**  
La circoscrizione territoriale non ha subito alcuna variazione.
- 006812 **Malvino**  
Nel 1928 il comune viene soppresso e i suoi territori vengono aggregati al comune di Sardigliano.
- 006091 **Masio**  
La circoscrizione territoriale non ha subito alcuna variazione.
- 006092 **Melazzo**  
La circoscrizione territoriale non ha subito alcuna variazione.
- 006093 **Merana**  
Nel 1928 il comune viene soppresso e i suoi territori vengono aggregati al comune di Spigno Monferrato; nel 1947 il comune viene ricostituito (Censimento 1936: pop. res. 400).  
La circoscrizione territoriale viene modificata nel 1953 a seguito di aggregazione di territori staccati dal comune di Spigno Monferrato (Censimento 1951: pop. res. 49).
- 006094 **Mirabello Monferrato**  
La denominazione assunta dal comune fino al 1863 è Mirabello.  
La circoscrizione territoriale viene modificata nel 1928 a seguito di aggregazione di territori staccati dal comune di Lu (Censimento 1921: pop. res. 41) e di distacco di territori aggregati al comune di Lu (Censimento 1921: pop. res. 53).

- 006095 Molare**  
La circoscrizione territoriale viene modificata nel 1917 a seguito di aggregazione della frazione Olbicella staccata dal comune di Cassinelle (Censimento 1911: pop. res. 226).
- 006813 Molino Alzano**  
Il comune viene costituito nel 1928 coi territori dei soppressi comuni di Molino dei Torti e Alzano Scrivia.  
Nel 1946 il comune viene soppresso per la ricostituzione dei comuni di Alzano Scrivia (Censimento 1936: pop. res. 496) e Molino dei Torti (Censimento 1936: pop. res. 982).
- 006096 Molino dei Torti**  
La circoscrizione territoriale viene modificata nel 1891 a seguito di aggregazione di territori staccati dal comune di Castelnuovo Scrivia (Censimento 1881: pop. res. 8).  
Nel 1928 il comune viene soppresso e i suoi territori vengono aggregati al nuovo comune di Molino Alzano; nel 1946 il comune viene ricostituito (Censimento 1936: pop. res. 982).
- 006814 Molo di Borbera**  
La denominazione assunta dal comune fino al 1863 è Molo.  
Nel 1928 il comune viene soppresso e i suoi territori vengono aggregati al comune di Borghetto di Borbera.
- 006097 Mombello Monferrato**  
La denominazione assunta dal comune fino al 1863 è Mombello.  
La circoscrizione territoriale viene modificata a seguito delle seguenti variazioni: nel 1928 aggregazione di territori del soppresso comune di Solonghello; nel 1929 aggregazione di parte della frazione Casalino staccata dal comune di Castelletto Merli (Censimento 1921: pop. res. 263) e distacco di parte della frazione Isolengo aggregata al comune di Camino (Censimento 1921: pop. res. 42); nel 1947 distacco di territori per la ricostituzione del comune di Solonghello (Censimento 1936: pop. res. 694).
- 006098 Momperone**  
Nel 1928 il comune viene soppresso e i suoi territori vengono aggregati al comune di Brignano-Frascata; nel 1947 il comune viene ricostituito (Censimento 1936: pop. res. 603).
- 006099 Moncestino**  
La circoscrizione territoriale non ha subito alcuna variazione.
- 006100 Mongiardino Ligure**  
La denominazione assunta dal comune fino al 1863 è Mongiardino.  
La circoscrizione territoriale viene modificata nel 1954 a seguito di distacco delle frazioni Dova Superiore e Dova Inferiore aggregate al comune di Cabella Ligure (Censimento 1951: pop. res. 213).
- 006101 Monleale**  
Nel 1928 il comune viene soppresso e i suoi territori vengono aggregati al comune di Volpedo; nel 1947 il comune viene ricostituito (Censimento 1936: pop. res. 991).
- 006102 Montacuto**  
Nel 1928 il comune viene soppresso e i suoi territori vengono aggregati al comune di S. Sebastiano Curone; nel 1947 il comune viene ricostituito (Censimento 1936: pop. res. 969).  
La circoscrizione territoriale viene modificata nel 1963 a seguito di aggregazione di territori staccati dal comune di Gremiasco (Censimento 1961: pop. res. 21).
- 006103 Montaldeo**  
La circoscrizione territoriale non ha subito alcuna variazione.
- 006104 Montaldo Bormida**  
La denominazione assunta dal comune fino al 1863 è Montaldo.
- 006815 Montalero**  
Nel 1928 il comune viene soppresso e i suoi territori vengono aggregati al comune di Cerrina Monferrato.
- 006105 Montecastello**  
Nel 1928 il comune viene soppresso e i suoi territori vengono aggregati al comune di Pietra Marazzi; nel 1956 il comune viene ricostituito comprendendo parte della frazione Fiondi staccata dal comune di Bassignana (Censimento 1951: pop. res. 604).
- 006106 Montechiaro d'Acqui**  
La denominazione assunta dal comune fino al 1863 è Montechiaro.  
Nel 1929 il comune viene soppresso e i suoi territori vengono aggregati al nuovo comune di Montechiaro Denice; nel 1946 il comune viene ricostituito (Censimento 1936: pop. res. 1066).
- 006816 Montechiaro Denice**  
Il comune viene costituito nel 1929 coi territori dei soppressi comuni di Denice e Montechiaro d'Acqui.



Nel 1946 il comune viene soppresso per la ricostituzione del comune di Denice (Censimento 1936: pop. res. 625) e Montechiaro d'Acqui (Censimento 1936: pop. res. 1066)

- 006107 **Montegioco**  
La circoscrizione territoriale viene modificata nel 1929 a seguito di distacco di territori aggregati al comune di Avolasca (zona disabitata).
- 006108 **Montemarzino**  
La circoscrizione territoriale viene modificata nel 1929 a seguito di distacco della frazione Isola Bella aggregata al comune di Avolasca (Censimento 1921: pop. res. 19).
- 006109 **Morano sul Po**  
La denominazione assunta dal comune fino al 1863 è Morano.
- 006110 **Morbello**  
La circoscrizione territoriale non ha subito alcuna variazione.
- 006111 **Mornese**  
La circoscrizione territoriale non ha subito alcuna variazione.
- 006112 **Morsasco**  
La circoscrizione territoriale non ha subito alcuna variazione.
- 006113 **Murisengo**  
La circoscrizione territoriale viene modificata nel 1928 a seguito di aggregazione di territori del soppresso comune di Corteranzo.
- 006114 **Novi Ligure**  
La denominazione assunta dal comune fino al 1863 è Novi.
- 006115 **Occimiano**  
La circoscrizione territoriale non ha subito alcuna variazione.
- 006116 **Odalengo Grande**  
La circoscrizione territoriale non ha subito alcuna variazione.
- 006117 **Odalengo Piccolo**  
La circoscrizione territoriale non ha subito alcuna variazione.
- 006118 **Olivola**  
Nel 1928 il comune viene soppresso e i suoi territori vengono aggregati al comune di Frassinello Monferrato; nel 1950 il comune viene ricostituito (Censimento 1936: pop. res. 388).
- 006119 **Orsara Bormida**  
La denominazione assunta dal comune fino al 1863 è Orsara.
- 006120 **Ottiglio**  
La circoscrizione territoriale non ha subito alcuna variazione.
- 006121 **Ovada**  
La circoscrizione territoriale non ha subito alcuna variazione.
- 006122 **Oviglio**  
La circoscrizione territoriale non ha subito alcuna variazione.
- 006123 **Ozzano Monferrato**  
Precedenti denominazioni assunte dal comune: fino al 1 febbraio 1863 Ozzano, dal 2 febbraio 1863 al 26 luglio 1863 Ozzano di Robbiano.
- 006124 **Paderna**  
Nel 1928 il comune viene soppresso e i suoi territori vengono aggregati al comune di Spineto, ora Spineto Scrivia; nel 1946 il comune viene ricostituito (Censimento 1936: pop. res. 559).
- 006125 **Pareto**  
La circoscrizione territoriale non ha subito alcuna variazione.
- 006126 **Parodi Ligure**  
La denominazione assunta dal comune fino al 1873 è Parodi.  
La circoscrizione territoriale viene modificata nel 1948 a seguito di distacco delle frazioni Spessa, Costa di S. Stefano e Capanne di Marcarolo erette in comune autonomo denominato Bosio (Censimento 1936: pop. res. 2378).
- 006127 **Pasturana**  
La circoscrizione territoriale non ha subito alcuna variazione.

- 006817 **Pavone d'Alessandria**  
La denominazione assunta dal comune fino al 1863 è Pavone.  
Nell'agosto del 1928 il comune viene soppresso e i suoi territori vengono aggregati al comune di Pietra Marazzi.
- 006128 **Pecetto di Valenza**  
La denominazione assunta dal comune fino al 1939 è Pecetto.  
La circoscrizione territoriale viene modificata nel 1938 a seguito di distacco della frazione Coggiola-Falamera aggregata al comune di Valenza (Censimento 1936: pop. res. 30).
- 006129 **Pietra Marazzi**  
La circoscrizione territoriale viene modificata a seguito delle seguenti variazioni: nell'agosto 1928 aggregazione di territori dei soppressi comuni di Montecastello e Pavone d'Alessandria; nel dicembre 1928 distacco di parte della frazione Fiondi aggregata al comune di Bassignana (Censimento 1921: pop. res. 115); nel 1956 distacco di territori per la ricostituzione del comune di Montecastello (Censimento 1951: pop. res. 594).
- 006130 **Piovera**  
La circoscrizione territoriale viene modificata nel 1929 a seguito di distacco di territori aggregati al comune di Alessandria (Censimento 1921: pop. res. 62) e aggregazione di territori staccati dal comune di Alessandria (zona disabitata).
- 006131 **Pomaro Monferrato**  
La denominazione assunta dal comune fino al 1863 è Pomaro.
- 006132 **Pontecurone**  
La circoscrizione territoriale non ha subito alcuna variazione.
- 006133 **Pontestura**  
La circoscrizione territoriale viene modificata a seguito delle seguenti variazioni: nel 1928 aggregazione di territori dei soppressi comuni di Coniolo e Quarti; nel 1948 distacco di territori per la ricostituzione del comune di Coniolo (Censimento 1936: pop. res. 846).
- 006134 **Ponti**  
La circoscrizione territoriale non ha subito alcuna variazione.
- 006135 **Ponzano Monferrato**  
La denominazione assunta dal comune fino al 1863 è Ponzano.  
La circoscrizione territoriale viene modificata nel 1928 a seguito di aggregazione di territori del soppresso comune di Salabue.
- 006136 **Ponzone**  
La circoscrizione territoriale non ha subito alcuna variazione.
- 006137 **Pozzol Groppo**  
La circoscrizione territoriale viene modificata nel 1928 a seguito di aggregazione di territori del soppresso comune di Groppo.
- 006138 **Pozzolo Formigaro**  
Nel 1953 viene modificata la circoscrizione territoriale a seguito di aggregazione della frazione Bettole staccata dal comune di Villalvernia (Censimento 1951: pop. res. 343).
- 006139 **Prasco**  
La circoscrizione territoriale non ha subito alcuna variazione.
- 006140 **Predosa**  
La circoscrizione territoriale viene modificata nel 1929 a seguito di aggregazione di territori staccati dai comuni di Alessandria (Censimento 1921: pop. res. 2037) e Capriata d'Orba (Censimento 1921: pop. res. 65).
- 006141 **Quargnento**  
La circoscrizione territoriale non ha subito alcuna variazione.
- 006818 **Quarti**  
Nel 1928 il comune viene soppresso e i suoi territori vengono aggregati al comune di Pontestura.
- 006142 **Quattordio**  
La circoscrizione territoriale non ha subito alcuna variazione.
- 006143 **Ricaldone**  
La circoscrizione territoriale non ha subito alcuna variazione.
- 006144 **Rivalta Bormida**  
La denominazione assunta dal comune fino al 1863 è Rivalta.

- 006145 Rivarone**  
Nel dicembre 1928 il comune viene soppresso e i suoi territori vengono aggregati al comune di Bassignana; nel 1948 il comune viene ricostituito (Censimento 1936: pop. res. 622).
- 006146 Roccaforte Ligure**  
La denominazione assunta dal comune fino al 1863 è Roccaforte.  
La circoscrizione territoriale viene modificata a seguito delle seguenti variazioni: nel 1929 distacco della frazione Sasso aggregata al comune di Grondona (Censimento 1921: pop. res. 125); nel 1962 distacco della frazione Lemmi aggregata al comune di Grondona (Censimento 1961: pop. res. 59).
- 006147 Rocca Grimalda**  
La circoscrizione territoriale non ha subito alcuna variazione.
- 006148 Rocchetta Ligure**  
La circoscrizione territoriale viene modificata a seguito delle seguenti variazioni: nel 1929 aggregazione di territori dei soppressi comuni di Albera Ligure e Cantalupo Ligure; nel 1929 aggregazione della frazione Volpara staccata dal comune di Cabella Ligure (Censimento 1921: pop. res. 343); nel 1929 distacco delle frazioni Cremonte, Dovanelli, Ranceneto, Rosano, Serano aggregate al comune di Cabella Ligure (Censimento 1921: pop. res. 337); nel 1947 distacco di territori per la ricostituzione dei comuni di Albera Ligure (Censimento 1936: pop. res. 1088) e Cantalupo Ligure (Censimento 1936: pop. res. 1347); nel 1955 distacco della frazione Volpara aggregata al comune di Albera Ligure (Censimento 1951: pop. res. 221).
- 006149 Rosignano Monferrato**  
La denominazione assunta dal comune fino al 1863 è Rosignano.
- 006819 Rosingo**  
Nel 1928 il comune viene soppresso e i suoi territori vengono aggregati al comune di Cerrina Monferrato.
- 006820 Salabua**  
Nel 1928 il comune viene soppresso e i suoi territori vengono aggregati al comune di Ponzano Monferrato.
- 006150 Sala Monferrato**  
La denominazione assunta dal comune fino al 1863 è Sala.
- 006151 Sale**  
La circoscrizione territoriale non ha subito alcuna variazione.
- 006152 San Cristoforo**  
La circoscrizione territoriale non ha subito alcuna variazione.
- 006153 San Giorgio Monferrato**  
La denominazione assunta dal comune fino al 1863 è S. Giorgio.
- 006154 San Salvatore Monferrato**  
La denominazione assunta dal comune fino al 1863 è S. Salvatore.  
La circoscrizione territoriale viene modificata nel 1971 a seguito di distacco di territori aggregati al comune di Alessandria (Censimento 1971: pop. res. 22).
- 006155 San Sebastiano Curcine**  
La denominazione assunta dal comune fino al 1863 è S. Sebastiano.  
La circoscrizione territoriale viene modificata a seguito delle seguenti variazioni: nel 1928 aggregazione di territori dei soppressi comuni di Gremiasco e Montacuto; nel 1947 distacco di territori per la ricostituzione dei comuni di Gremiasco (Censimento 1936: pop. res. 852) e Montacuto (Censimento 1936: pop. res. 969).
- 006156 Sant'Agata Fossili**  
La denominazione assunta dal comune fino al 1863 è S. Agata.
- 006157 Sardigliano**  
La circoscrizione territoriale viene modificata a seguito delle seguenti variazioni: nel 1928 aggregazione di territori dei soppressi comuni di Cuiquello e Malvino; nel 1929 distacco di territori aggregati al comune di Cassano Spinola (zona disabitata).
- 006158 Sarezzano**  
La circoscrizione territoriale non ha subito alcuna variazione.
- 006159 Sierralunga di Crea**  
La denominazione assunta dal comune fino al 1863 è Serralunga.
- 006160 Serravalle Scrivia**  
Precedenti denominazioni assunte dal comune: fino al 1863 Serravalle, dal 1937 al 1947 Serravalle Libarna.

- 006161 **Sezzadio**  
La denominazione assunta dal comune fino al 1916 è Sezzè.  
La circoscrizione territoriale viene modificata a seguito delle seguenti variazioni: nel 1928 aggregazione di territori del soppresso comune di Castelspina; nel 1954 distacco di territori per la ricostituzione del comune di Castelspina (Censimento 1951: pop. res. 676).
- 006162 **Silvano d'Orba**  
La circoscrizione territoriale non ha subito alcuna variazione.
- 006163 **Solero**  
La circoscrizione territoriale viene modificata nel 1929 a seguito di aggregazione di territori staccati dal comune di Alessandria (Censimento 1921: pop. res. 26).
- 006164 **Solonghelo**  
Nel 1928 il comune viene soppresso e i suoi territori vengono aggregati al comune di Mombello Monferrato; nel 1947 il comune viene ricostituito (Censimento 1936: pop. res. 694).
- 006821 **Sorli**  
Nel 1928 il comune viene soppresso e i suoi territori vengono aggregati al comune di Borghetto di Borbera.
- 006165 **Spigno Monferrato**  
La denominazione assunta dal comune fino al 1863 è Spigno.  
La circoscrizione territoriale viene modificata a seguito delle seguenti variazioni: nel 1928 aggregazione di territori del soppresso comune di Merana; nel 1947 distacco di territori per la ricostituzione del comune di Merana (Censimento 1936: pop. res. 400); nel 1953 distacco di territori aggregati al comune di Merana (Censimento 1951: pop. res. 49).
- 006166 **Spineto Scrivia**  
La denominazione assunta dal comune fino al 1928 è Spineto.  
La circoscrizione territoriale viene modificata a seguito delle seguenti variazioni: nel 1928 aggregazione di territori del soppresso comune di Paderna; nel 1946 distacco di territori per la ricostituzione del comune di Paderna (Censimento 1936: pop. res. 559).
- 006167 **Stazzano**  
La circoscrizione territoriale viene modificata a seguito delle seguenti variazioni: nel 1928 aggregazione di territori del soppresso comune di Vargo; nel 1929 aggregazione della frazione Alborasca staccata dal comune di Borghetto di Borbera (Censimento 1921: pop. res. 148).
- 006168 **Strevi**  
La circoscrizione territoriale non ha subito alcuna variazione.
- 006822 **Tagliolo Belforte**  
Il comune viene costituito nel 1927 coi soppressi comuni di Belforte Monferrato e Tagliolo Monferrato; nel 1947 il comune viene soppresso per la ricostituzione dei comuni di Belforte Monferrato (Censimento 1936: pop. res. 711) e Tagliolo Monferrato (Censimento 1936: pop. res. 1991).
- 006169 **Tagliolo Monferrato**  
La denominazione assunta dal comune fino al 1902 è Tagliolo.  
Nel 1927 il comune viene soppresso e i suoi territori vengono aggregati al nuovo comune di Tagliolo Belforte; nel 1947 il comune viene ricostituito (Censimento 1936: pop. res. 1991).
- 006170 **Tassarolo**  
La circoscrizione territoriale non ha subito alcuna variazione.
- 006171 **Terruggia**  
La circoscrizione territoriale non ha subito alcuna variazione.
- 006172 **Terzo**  
Nel 1928 il comune viene soppresso e i suoi territori vengono aggregati al comune di Acqui, ora Acqui Terme; nel 1947 il comune viene ricostituito (Censimento 1936: pop. res. 1262).
- 006173 **Ticineto**  
La circoscrizione territoriale non ha subito alcuna variazione.
- 006823 **Torre de' Ratti**  
Nel 1928 il comune viene soppresso e i suoi territori vengono aggregati al comune di Borghetto di Borbera.
- 006174 **Torlona**  
La circoscrizione territoriale non ha subito alcuna variazione.
- 006175 **Treville**  
La circoscrizione territoriale non ha subito alcuna variazione.

- 006176 **Trisobbio**  
La circoscrizione territoriale non ha subito alcuna variazione.
- 006177 **Valenza**  
La circoscrizione territoriale viene modificata a seguito delle seguenti variazioni: nel 1938 aggregazione di territori del soppresso comune di Villabella; nel 1938 aggregazione della frazione Coggiola-Falamera staccata dal comune di Pecetto di Valenza (Censimento 1936: pop. res. 30).
- 006178 **Valmacca**  
La circoscrizione territoriale non ha subito alcuna variazione.
- 006824 **Varengo**  
La circoscrizione territoriale viene modificata nel 1900 a seguito di aggregazione della frazione Montechiaro staccata dal comune di Villamiroglio (Censimento 1881: pop. res. 36).  
Nel 1928 il comune viene soppresso e i suoi territori vengono aggregati al comune di Gabiano.
- 006825 **Vargo**  
Nel 1928 il comune viene soppresso e i suoi territori vengono aggregati al comune di Stazzano.
- 006179 **Vignale Monferrato**  
La circoscrizione territoriale non ha subito alcuna variazione.
- 006180 **Vignole Borbera**  
La circoscrizione territoriale non ha subito alcuna variazione.
- 006181 **Viguzzolo**  
La circoscrizione territoriale viene modificata a seguito delle seguenti variazioni: nel 1928 aggregazione di territori del soppresso comune di Castellar Guidobono; nel 1947 distacco di territori per la ricostituzione del comune di Castellar Guidobono (Censimento 1936: pop. res. 489); nel 1959 distacco di territori aggregati al comune di Castellar Guidobono (Censimento 1951: pop. res. 3).
- 006826 **Villabella**  
La denominazione assunta dal comune fino al 1901 è Lazzarone.  
Nel 1938 il comune viene soppresso e i suoi territori vengono aggregati al comune di Valenza.
- 006182 **Villadeati**  
La circoscrizione territoriale viene modificata nel 1927 a seguito di distacco di parte della frazione Cardona aggregata al comune di Alfiano Natta (Censimento 1921: pop. res. 433).
- 006183 **Villalvernia**  
La circoscrizione territoriale viene modificata nel 1953 a seguito di distacco della frazione Bettole aggregata al comune di Pozzolo Formigaro (Censimento 1951: pop. res. 343).
- 006184 **Villamiroglio**  
La circoscrizione territoriale viene modificata nel 1900 a seguito di distacco della frazione Montechiaro aggregata al comune di Varengo (Censimento 1881: pop. res. 36).
- 006185 **Villanova Monferrato**  
Precedenti denominazioni assunte dal comune: fino al 1863 Villanova, dal 1863 al 1878 Villanova di Casale Monferrato.
- 006186 **Villaromagnano**  
La circoscrizione territoriale non ha subito alcuna variazione.
- 006187 **Visone**  
Nel 1928 il comune viene soppresso e i suoi territori vengono aggregati al comune di Acqui, ora Acqui Terme; nel 1947 il comune viene ricostituito (Censimento 1936: pop. res. 2026).
- 006188 **Volpedo**  
La circoscrizione territoriale viene modificata a seguito delle seguenti variazioni: nel 1928 aggregazione di territori dei soppressi comuni di Berzano di Tortona, Monleale e Volpeglino; nel 1947 distacco di territori per la ricostituzione dei comuni di Berzano di Tortona (Censimento 1936: pop. res. 311), Monleale (Censimento 1936: pop. res. 991) e Volpeglino (Censimento 1936: pop. res. 322).
- 006189 **Volpeglino**  
Nel 1928 il comune viene soppresso e i suoi territori vengono aggregati al comune di Volpedo; nel 1947 il comune viene ricostituito (Censimento 1936: pop. res. 322).
- 006190 **Voltaggio**  
La circoscrizione territoriale non ha subito alcuna variazione.

---

## 02 - REGIONE VALLE D'AOSTA

---

### 007 - PROVINCIA DI VALLE D'AOSTA

---

#### Variazioni della provincia

La denominazione assunta dalla provincia fino al 1945 è Aosta.

La provincia viene costituita nel 1927 con i comuni staccati dalla provincia di Torino (*vedi prov. di Torino*).

La circoscrizione territoriale viene modificata nel 1945 a seguito di distacco dei comuni di Agliè, Albiano d'Ivrea, Alice Superiore, Alpette, Andrate, Azeglio, Bairo Torre, Banchette, Barone Canavese, Bollengo, Borgofranco d'Ivrea, Borgomasino, Caluso, Candia Canavese, Caravino (già Masino), Carema, Cascinette d'Ivrea, Castellamonte, Castelnuovo Nigra, Ceresole Reale, Chiaverano, Cuceglio, Cuornè, Fiorano Canavese, Frassinetto, Ingria, Issiglio, Ivrea, Lessolo, Locana, Lugnacco, Lusigliè, Mazzè, Montalenghe, Montalto Dora, Noasca, Orio Canavese, Palazzo Piverone, Pavone Canavese, Pedanea, Pont-Canavese, Pratiglione, Quincinetto, Ribordone, Ronco Canavese, Rueglio, Salassa, Salerano Canavese, Samone, S. Giorgio Canavese, S. Giusto Canavese, S. Martino Canavese, Settimo Vittone (già Settimo Tavagnasco), Sparone, Strambino Romano, Traversella, Valperga, Valprato Soana, Vestignè, Vico Canavese, Vidracco, Vische e Vistrorio riaggregati alla provincia di Torino.

Nel 1948 tutte le competenze amministrative della provincia vengono trasferite alla costituenda regione.

---

#### Variazioni dei comuni

##### 007001 Allein

Precedenti denominazioni assunte dal comune: fino al 1939 e dal 1946 al 1976 Al'ain, dal 1939 al 1946 Al'eno.

##### 007002 Antey-Saint-André

Precedenti denominazioni assunte dal comune: fino al 1939 e dal 1946 al 1976 Antey Saint André, dal 1939 al 1946 Antei S. Andrea.

##### 007003 Aosta

La circoscrizione territoriale viene modificata a seguito delle seguenti variazioni: nel 1928 aggregazione di territori dei soppressi comuni di Charvensod, Gignod, Gressan, Jovençon, Pollein, Roisan, Saint Christophe, ora Saint-Christophe e Sarre; nel 1946 distacco di territori per la ricostituzione dei comuni di Charvensod (Censimento 1936: pop. res. 929), Gignod (Censimento 1936: pop. res. 1060), Gressan (Censimento 1936: pop. res. 1217), Jovençon (Censimento 1936: pop. res. 422), Pollein (Censimento 1936: pop. res. 599), Roisan (Censimento 1936: pop. res. 444), Saint Christophe, ora Saint-Christophe (Censimento 1936: pop. res. 1539) e Sarre (Censimento 1936: pop. res. 1301).

##### 007004 Arnad

La denominazione assunta dal comune fino al 1976 è Amaz.

Nel 1928 il comune viene soppresso e i suoi territori vengono aggregati al comune di Verrès; nel 1946 il comune viene ricostituito (Censimento 1936: pop. res. 1376).

##### 007005 Arvier

La denominazione assunta dal comune dal 1939 al 1946 è Arviè.

La circoscrizione territoriale viene modificata a seguito delle seguenti variazioni: nel 1928 aggregazione di territori del soppresso comune di Avise; nel 1946 distacco di territori per la ricostituzione del comune di Avise (Censimento 1936: pop. res. 506).

##### 007006 Avise

Nel 1928 il comune viene soppresso e i suoi territori vengono aggregati al comune di Arvier; nel 1946 il comune viene ricostituito (Censimento 1936: pop. res. 506).

##### 007007 Ayas

La denominazione assunta dal comune dal 1939 al 1946 è Aias.

##### 007008 Aymavilles

Precedenti denominazioni assunte dal comune: dal 1939 al 1946 Aimavilla, dal 1946 al 1976 Aymaville.

Nel 1928 il comune viene soppresso e i suoi territori vengono aggregati al comune di Villeneuve; nel 1939 il comune viene ricostituito con denominazione Aimavilla (Censimento 1936: pop. res. 1328).

- 007009 Bard**  
La circoscrizione territoriale viene modificata a seguito delle seguenti variazioni: nel 1928 aggregazione di territori del soppresso comune di Hône; nel 1946 distacco di territori per la ricostituzione del comune di Hône (Censimento 1936: pop. res. 757).
- 007010 Bionaz**  
La denominazione assunta dal comune dal 1939 al 1946 è Biona.
- 007011 Brissogne**  
Nel 1928 il comune viene soppresso e i suoi territori vengono aggregati al comune di Quart; nel 1946 il comune viene ricostituito (Censimento 1936: pop. res. 638).
- 007012 Brusson**  
La denominazione assunta dal comune dal 1939 al 1946 è Brussone.
- 007013 Challand-Saint-Anselme**  
La denominazione assunta dal comune fino al 1976 è Challant Saint Anselme.  
Nel 1928 il comune viene soppresso e i suoi territori vengono aggregati al nuovo comune di Challant, successivamente denominato Challant Saint Anselme et Challant Saint Victor; nel 1946 il comune viene ricostituito (Censimento 1936: pop. res. 982).
- 007014 Challand-Saint-Victor**  
La denominazione assunta dal comune fino al 1976 è Challant Saint Victor.  
Nel 1928 il comune viene soppresso e i suoi territori vengono aggregati al nuovo comune di Challant, successivamente denominato Challant Saint Anselme et Challant Saint Victor; nel 1946 il comune viene ricostituito (Censimento 1936: pop. res. 803).
- 007801 Challant Saint Anselme et Challant Saint Victor**  
Precedenti denominazioni assunte dal comune: fino al 1939 Challant, dal 1939 all'aprile 1946 Villa S. Anselmo.  
Il comune viene costituito nel 1928 coi territori dei soppressi comuni di Challant Saint Anselme e Challant Saint Victor.  
Nel settembre 1946 il comune viene soppresso per la ricostituzione dei comuni di Challant Saint Anselme, ora Challand-Saint-Anselme (Censimento 1936: pop. res. 982) e Challant Saint Victor, ora Challand-Saint-Victor (Censimento 1936: pop. res. 803).
- 007015 Chambave**  
La denominazione assunta dal comune dal 1939 al 1946 è Ciambave.  
La circoscrizione territoriale viene modificata a seguito delle seguenti variazioni: nel 1928 aggregazione di territori dei soppressi comuni di Saint Denis, ora Saint-Denis e Verrayes; nel 1946 distacco di territori per la ricostituzione dei comuni di Saint Denis, ora Saint-Denis (Censimento 1936: pop. res. 531) e Verrayes (Censimento 1936: pop. res. 1270).
- 007016 Chamois**  
La denominazione assunta dal comune dal 1939 al 1946 è Camosio.
- 007017 Champdepraz**  
Nel 1928 il comune viene soppresso e i suoi territori vengono aggregati al comune di Montjovet; nel 1946 il comune viene ricostituito (Censimento 1936: pop. res. 734).
- 007018 Champorcher**  
La denominazione assunta dal comune dal 1939 al 1946 è Campo Laris.
- 007019 Charverisod**  
Nel 1928 il comune viene soppresso e i suoi territori vengono aggregati al comune di Aosta; nel 1946 il comune viene ricostituito (Censimento 1936: pop. res. 929).
- 007020 Chatillon**  
La denominazione assunta dal comune dal 1939 al 1946 è Castiglion Dora.  
La circoscrizione territoriale viene modificata a seguito delle seguenti variazioni: nel 1928 aggregazione di territori del soppresso comune di Pontey; nel 1946 distacco di territori per la ricostituzione del comune di Pontey (Censimento 1936: pop. res. 446).
- 007021 Cogne**  
La circoscrizione territoriale non ha subito alcuna variazione.
- 007022 Courmayeur**  
La denominazione assunta dal comune dal 1939 al 1946 è Cormaioire.
- 007023 Donnas**  
Precedenti denominazioni assunte dal comune: fino al 1939 e dal 1946 al 1976 Donnaz, dal 1939 al 1946 Donas.

La circoscrizione territoriale viene modificata nel 1929 a seguito di distacco di territori aggregati al comune di Pont Saint Martin, ora Pont-Saint-Martin (Censimento 1921: pop. res. 24).

**007024 Doues**

La denominazione assunta dal comune dal 1939 al 1946 è Dovia di Aosta.

**007025 Emarèse**

La denominazione assunta dal comune fino al 1976 è Emarese.

Nel 1928 il comune viene soppresso e i suoi territori vengono aggregati al comune di Montjovet; nel 1946 il comune viene ricostituito (Censimento 1936: pop. res. 355).

**007026 Ètroubles**

La denominazione assunta dal comune dal 1939 al 1946 è Etroble.

**007027 Fénis**

La denominazione assunta dal comune fino al 1976 è Fenis.

Nel 1928 il comune viene soppresso e i suoi territori vengono aggregati al comune di Nus; nel 1946 il comune viene ricostituito (Censimento 1936: pop. res. 1355).

**007028 Fontainemore**

Nel 1928 il comune viene soppresso e i suoi territori vengono aggregati al comune di Lillianes; nel 1946 il comune viene ricostituito (Censimento 1936: pop. res. 855).

**007029 Gaby**

Il comune viene costituito nel 1952 con la frazione omonima staccata dal comune di Issime (Censimento 1951: pop. res. 639).

**007030 Gignod**

Nel 1928 il comune viene soppresso e i suoi territori vengono aggregati al comune di Aosta; nel 1946 il comune viene ricostituito (Censimento 1936: pop. res. 1060).

**007031 Gressan**

Nel 1928 il comune viene soppresso e i suoi territori vengono aggregati al comune di Aosta; nel 1946 il comune viene ricostituito (Censimento 1936: pop. res. 1217).

**007802 Gressoney**

La denominazione assunta dal comune dal 1939 al 18 aprile 1946 è Gressonei.

Il comune viene costituito nel 1928 coi territori dei soppressi comuni di Gressoney La Trinité, ora Gressoney-La-Trinité e Gressoney Saint Jean, ora Gressoney-Saint-Jean.

Il 25 maggio 1946 il comune viene soppresso per la ricostituzione dei comuni di Gressoney La Trinité, ora Gressoney-La-Trinité (Censimento 1936: pop. res. 192) e Gressoney Saint Jean, ora Gressoney-Saint-Jean (Censimento 1936: pop. res. 730).

**007032 Gressoney-La-Trinité**

La denominazione assunta dal comune fino al 1976 è Gressoney La Trinité.

Nel 1928 il comune viene soppresso e i suoi territori vengono aggregati al nuovo comune di Gressoney; nel 1946 il comune viene ricostituito (Censimento 1936: pop. res. 192).

**007033 Gressoney-Saint-Jean**

La denominazione assunta dal comune fino al 1976 è Gressoney Saint Jean.

Nel 1928 il comune viene soppresso e i suoi territori vengono aggregati al nuovo comune di Gressoney; nel 1946 il comune viene ricostituito (Censimento 1936: pop. res. 730).

**007034 Hône**

Nel 1928 il comune viene soppresso e i suoi territori vengono aggregati al comune di Bard; nel 1946 il comune viene ricostituito (Censimento 1936: pop. res. 757).

**007035 Introd**

Nel 1928 il comune viene soppresso e i suoi territori vengono ripartiti tra i comuni di Villeneuve (Censimento 1921: pop. res. 710) e Rhêmes (Censimento 1921: pop. res. 39); nel 1946 il comune viene ricostituito (Censimento 1936: pop. res. 623).

**007036 Issime**

La circoscrizione territoriale viene modificata nel 1952 a seguito di distacco della frazione Gaby eretta in comune autonomo con omonima denominazione (Censimento 1951: pop. res. 639).

**007037 Issogne**

La circoscrizione territoriale non ha subito alcuna variazione.



- 007038 Jovençon**  
Nel 1928 il comune viene soppresso e i suoi territori vengono aggregati al comune di Aosta; nel 1946 il comune viene ricostituito (Censimento 1936: pop. res. 422).
- 007039 La Magdeleine**  
Precedenti denominazioni assunte dal comune: fino al 1883 Antey La Magdeleine, dal 1939 al 1946 La Maddalena d'Aosta.
- 007040 La Salle**  
La denominazione assunta dal comune dal 1935 al 1946 è Sala Dora.  
Nel 1929 il comune viene soppresso e i suoi territori vengono aggregati al nuovo comune di Valdigna d'Aosta; nel 1935 il comune viene ricostituito (Censimento 1931: pop. res. 1758).
- 007041 La Thulle**  
La denominazione assunta dal comune dal 1939 al 1946 è Porta Littoria.  
La circoscrizione territoriale viene modificata nel 1947 a seguito di distacco di territori passati alla Francia in attuazione del Trattato di pace (zona disabitata).
- 007042 Lillianes**  
La denominazione assunta dal comune dal 1928 al 1946 è Lilliana.  
La circoscrizione territoriale viene modificata a seguito delle seguenti variazioni: nel 1928 aggregazione di territori del soppresso comune di Fontainemore; nel 1946 distacco di territori per la ricostituzione del comune di Fontainemore (Censimento 1936: pop. res. 855).
- 007043 Montjovet**  
La denominazione assunta dal comune dal 1929 al 1946 è Mongiove.  
La circoscrizione territoriale viene modificata a seguito delle seguenti variazioni: nel 1928 aggregazione di territori dei soppressi comuni di Champdepraz ed Emarese, ora Emarèse; nel 1946 distacco di territori per la ricostituzione dei comuni di Champdepraz (Censimento 1936: pop. res. 734) ed Emarese, ora Emarèse (Censimento 1936: pop. res. 355).
- 007044 Morgex**  
La denominazione assunta dal comune dal 1935 al 1946 è Valdigna d'Aosta.  
Nel 1929 il comune viene soppresso e i suoi territori vengono aggregati al nuovo comune di Valdigna d'Aosta; nel 1935 il comune viene ricostituito (Censimento 1931: pop. res. 982), con la denominazione di Valdigna d'Aosta.
- 007045 Nus**  
La circoscrizione territoriale viene modificata a seguito delle seguenti variazioni: nel 1928 distacco della frazione La Plantaz aggregata al comune di Quart (Censimento 1921: pop. res. 68) e aggregazione di territori del soppresso comune di Fenis, ora Fénis; nel 1946 aggregazione della frazione La Plantaz staccata dal comune di Quart (Censimento 1936: pop. res. 56) e distacco di territori per la ricostituzione del comune di Fenis, ora Fénis (Censimento 1936: pop. res. 1355).
- 007046 Ollomont**  
La denominazione assunta dal comune dal 1939 al 1946 è Ollomonte.
- 007047 Oyace**  
La denominazione assunta dal comune dal 1939 al 1946 è Oiasse.
- 007048 Perloz**  
La circoscrizione territoriale viene modificata nel 1925 a seguito di distacco della frazione Iveri aggregata al comune di Carema, provincia di Torino (Censimento 1921: pop. res. 238).  
Nel 1929 il comune viene soppresso e i suoi territori vengono aggregati al comune di Pont Saint Martin (Censimento 1921: pop. res. 1218); nel 1946 il comune viene ricostituito (Censimento 1936: pop. res. 816), con l'esclusione della frazione Iveri.
- 007049 Pollein**  
Nel 1928 il comune viene soppresso e i suoi territori vengono aggregati al comune di Aosta; nel 1946 il comune viene ricostituito (Censimento 1936: pop. res. 599).
- 007050 Pontboset**  
Precedenti denominazioni assunte dal comune: fino al 1939 e dal 1946 al 1976 Pont Bozet, dal 1939 al 1946 Pianboseto.
- 007051 Pontey**  
Nel 1928 il comune viene soppresso e i suoi territori vengono aggregati al comune di Chatillon; nel 1946 il comune viene ricostituito (Censimento 1936: pop. res. 446).

**007052 Pont-Saint-Martin**

Precedenti denominazioni assunte dal comune: fino al 1929 e dal 1946 al 1976 Pont Saint Martin, dal 1929 al 1946 Ponte S. Martino.

La circoscrizione territoriale viene modificata a seguito delle seguenti variazioni: nel 1929 aggregazione di territori del soppresso comune di Perloz (Censimento 1921: pop. res. 1218), nonché di territori staccati dal comune di Carema, provincia di Torino (Censimento 1921: pop. res. 720) e dal comune di Donnaz, ora Donnas (Censimento 1921: pop. res. 24); nel 1946 distacco di territori per la ricostituzione del comune di Perloz (Censimento 1936: pop. res. 816).

**007053 Pré-Saint-Didier**

Precedenti denominazioni assunte dal comune: fino al 1939 e dal 1946 al 1976 Pré Saint Didier, dal 1939 al 1946 S. Desiderio Terme.

**007054 Quart**

La denominazione assunta dal comune dal 1929 al 1946 è Quarto Praetoria.

La circoscrizione territoriale viene modificata a seguito delle seguenti variazioni: nel 1928 aggregazione di territori dei soppressi comuni di Brissogne e Saint Marcel, ora Saint-Marcel; nel 1928 aggregazione della frazione La Plantaz staccata dal comune di Nus (Censimento 1921: pop. res. 68); nel 1946 distacco di territori per la ricostituzione dei comuni di Brissogne (Censimento 1936: pop. res. 638) e Saint Marcel, ora Saint-Marcel (Censimento 1936: pop. res. 1039); nel 1946 distacco della frazione La Plantaz aggregata al comune di Nus (Censimento 1936: pop. res. 56).

**007803 Rhêmes**

La denominazione assunta dal comune dal 1939 al 15 gennaio 1946 è Val di Rema.

Il comune viene costituito nel 1928 coi territori dei soppressi comuni di Rhêmes Notre Dame, ora Rhêmes-Notre-Dame, Rhêmes Saint Georges, ora Rhêmes-Saint-Georges e la frazione Tache (Censimento 1921: pop. res. 39) staccata dal soppresso comune di Introd.

Nel 1946 il comune viene soppresso per la ricostituzione dei comuni di Rhêmes Notre Dame, ora Rhêmes-Notre-Dame (Censimento 1936: pop. res. 129), Rhêmes Saint Georges, ora Rhêmes-Saint-Georges (Censimento 1936: pop. res. 440) e per l'aggregazione della frazione Tache al ricostituito comune di Introd (Censimento 1936: pop. res. 36).

**007055 Rhêmes-Notre-Dame**

La denominazione assunta dal comune fino al 1976 è Rhêmes Notre Dame.

Nel 1928 il comune viene soppresso e i suoi territori vengono aggregati al nuovo comune di Rhêmes; nel 1946 il comune viene ricostituito (Censimento 1936: pop. res. 129).

**007056 Rhêmes-Saint-Georges**

La denominazione assunta dal comune fino al 1976 è Rhêmes Saint Georges.

Nel 1928 il comune viene soppresso e i suoi territori vengono aggregati al nuovo comune di Rhêmes; nel 1946 il comune viene ricostituito (Censimento 1936: pop. res. 440).

**007057 Roisan**

Nel 1928 il comune viene soppresso e i suoi territori vengono aggregati al comune di Aosta; nel 1946 il comune viene ricostituito (Censimento 1936: pop. res. 444).

**007058 Saint-Christophe**

La denominazione assunta dal comune fino al 1976 è Saint Christophe.

Nel 1928 il comune viene soppresso e i suoi territori vengono aggregati al comune di Aosta; nel 1946 il comune viene ricostituito (Censimento 1936: pop. res. 1539).

**007059 Saint-Denis**

La denominazione assunta dal comune fino al 1976 è Saint Denis.

Nel 1928 il comune viene soppresso e i suoi territori vengono aggregati al comune di Chambave; nel 1946 il comune viene ricostituito (Censimento 1936: pop. res. 531).

**007060 Saint-Marcel**

La denominazione assunta dal comune fino al 1976 è Saint Marcel.

Nel 1928 il comune viene soppresso e i suoi territori vengono aggregati al comune di Quart; nel 1946 il comune viene ricostituito (Censimento 1936: pop. res. 1039).

**007061 Saint-Nicolas**

La denominazione assunta dal comune fino al 1976 è Saint Nicolas.

Nel 1928 il comune viene soppresso e i suoi territori vengono aggregati al comune di Villeneuve; nel 1946 il comune viene ricostituito (Censimento 1936: pop. res. 456).

- 007062 Saint-Oyen**  
Precedenti denominazioni assunte dal comune: fino al 1939 e dal 1946 al 1976 Saint Oyen, dal 1939 al 1946 S. Eugendo.
- 007063 Saint-Pierre**  
La denominazione assunta dal comune fino al 1976 è Saint Pierre.  
Nel 1928 il comune viene **soppresso** e i suoi territori vengono aggregati al comune di Villeneuve; nel 1946 il comune viene ricostituito (Censimento 1936: pop. res. 1234).
- 007064 Saint-Rhémy-en-Bosses**  
Precedenti denominazioni assunte dal comune: fino al 1939 e dal 1946 al 1976 Saint Rhémy, dal 1939 al 1946 S. Remigio, dal 1976 al 1991 Saint-Rhémy.
- 007065 Saint-Vincent**  
Precedenti denominazioni assunte dal comune: fino al 1939 e dal 1946 al 1976 Saint Vincent, dal 1939 al 1946 S. Vincenzo della Fonte.
- 007066 Sarre**  
Nel 1928 il comune viene **soppresso** e i suoi territori vengono aggregati al comune di Aosta; nel 1946 il comune viene ricostituito (Censimento 1936: pop. res. 1301).
- 007067 Torgnon**  
La denominazione assunta dal comune dal 1939 al 1946 è Torgnone.
- 007804 Valdigna d'Aosta**  
Il comune viene costituito nel 1929 coi territori dei soppressi comuni di La Salle e Morgex.  
Nel 1935 il comune viene **soppresso** per la ricostituzione dei comuni di La Salle (Censimento 1931: pop. res. 1758) e Morgex, con la denominazione di Valdigna d'Aosta (Censimento 1931: pop. res. 982).
- 007068 Valgrisenche**  
Precedenti denominazioni assunte dal comune: fino al 1939 e dal 1946 al 1976 Valgrisanche, dal 1939 al 1946 Valgrisenza.
- 007069 Valpelline**  
La denominazione assunta dal comune dal 1939 al 1946 è Valpellina.
- 007070 Valsavarenche**  
Precedenti denominazioni assunte dal comune: fino al 1939 e dal 1946 al 1976 Valsavaranche, dal 1939 al 1946 Valsavara.
- 007071 Valtournenche**  
Precedenti denominazioni assunte dal comune: fino al 1939 e dal 1946 al 1976 Valtourmanche, dal 1939 al 1946 Valtomenza.
- 007072 Verrayes**  
Nel 1928 il comune viene **soppresso** e i suoi territori vengono aggregati al comune di Chambave; nel 1946 il comune viene ricostituito (Censimento 1936: pop. res. 1270).
- 007073 Verrès**  
La denominazione assunta dal comune dal 1939 al 1946 è Castel Verrès.  
La circoscrizione territoriale viene modificata a seguito delle seguenti variazioni: nel 1928 aggregazione di territori del **soppresso** comune di Arnaz, ora Arnad; nel 1946 distacco di territori per la ricostituzione del comune di Arnaz, ora Arnad (Censimento 1936: pop. res. 1376).
- 007074 Villeneuve**  
Precedenti denominazioni assunte dal comune: fino al 1928 Villaneuve, dal 1928 al 1946 Villanova Baltea.  
La circoscrizione territoriale viene modificata a seguito delle seguenti variazioni: nel 1928 aggregazione di territori dei soppressi comuni di Aymavilles, Saint Nicolas, ora Saint-Nicolas, Saint Pierre, ora Saint-Pierre nonché di parte (Censimento 1921: pop. res. 710) dei territori del **soppresso** comune di Introd; nel 1939 distacco di territori per la ricostituzione del comune di Aimavilla, ora Aymavilles (Censimento 1936: pop. res. 1328); nel 1946 distacco di territori per la ricostituzione dei comuni di Saint Nicolas, ora Saint-Nicolas (Censimento 1936: pop. res. 456) e Saint Pierre ora Saint-Pierre (Censimento 1936 pop. res. 1234) e della frazione Introd (Censimento 1936: pop. res. 587) aggregata al ricostituito comune di Introd.

---

### 03 - REGIONE LOMBARDIA

---

#### 012 - PROVINCIA DI VARESE

---

##### **Variazioni della provincia**

La provincia viene costituita nel gennaio 1927 con i comuni staccati dalle province di Como e Milano (vedi prov. di Como e Milano).

La circoscrizione territoriale viene modificata nel marzo 1927 a seguito di aggregazione dei comuni di Busto Arsizio, Castellanza e Sacconago staccati dalla provincia di Milano.

---

##### **Variazioni dei comuni**

###### **012801 Abbiategruazione**

Nel 1928 il comune viene soppresso e i suoi territori vengono aggregati al comune di Tradate.

###### **012001 Agra**

La circoscrizione territoriale viene modificata nel 1927 a seguito di distacco della frazione Colmegna aggregata al comune di Maccagno Superiore, ora Maccagno (Censimento 1921: pop. res. 381).

###### **012002 Albizzate**

La circoscrizione territoriale viene modificata a seguito delle seguenti variazioni: nel 1869 aggregazione di territori del soppresso comune di Solbiate sull'Arno; nel 1905 distacco delle frazioni Solbiate Arno e Monte erette in comune autonomo denominato Solbiate Arno e Monte, ora Solbiate Arno (Censimento 1901: pop. res. 910).

###### **012802 Albusciago**

Nel 1869 il comune viene soppresso e i suoi territori vengono aggregati al comune di Sumirago.

###### **012003 Angeira**

La circoscrizione territoriale viene modificata a seguito delle seguenti variazioni: nel 1927 aggregazione di territori del soppresso comune di Ranco; nel 1928 aggregazione di territori dei soppressi comuni di Barzola e Capronno; nel 1957 distacco di territori per la ricostituzione del comune di Ranco (Censimento 1951: pop. res. 653).

###### **012803 Arbizzo**

Nel 1928 il comune viene soppresso e i suoi territori vengono aggregati al nuovo comune di Cadegliano-Viconago.

###### **012004 Arcisate**

La circoscrizione territoriale viene modificata a seguito delle seguenti variazioni: nel 1928 aggregazione di territori del soppresso comune di Brenno Useria; nel 1968 aggregazione della frazione Velmaio staccata dal comune di Cantello (Censimento 1961: pop. res. 257).

###### **012804 Arcumeggia**

Nel 1927 il comune viene soppresso e i suoi territori vengono aggregati al comune di Casalzuigno.

###### **012805 Ardena**

Nel 1928 il comune viene soppresso e i suoi territori vengono aggregati al comune di Brusimpiano.

###### **012806 Arnio**

Nel 1928 il comune viene soppresso e i suoi territori vengono aggregati al nuovo comune di Veddasca.

###### **012807 Arnate**

Nel 1869 il comune viene soppresso e i suoi territori vengono aggregati al comune di Gallarate.

###### **012808 Arolo**

Nel 1927 il comune viene soppresso e i suoi territori vengono aggregati al nuovo comune di Leggiano-Sangliano, ora Leggiano.

###### **012005 Arsago Seprio**

La denominazione assunta dal comune fino al 1948 è Arsago. La circoscrizione territoriale viene modificata a seguito delle seguenti variazioni: nel 1869 aggregazione di territori dei soppressi comuni di Besnate e Casorate Sempione; nel 1870 aggregazione di territori del soppresso comune

di Mezzana Superiore; nel 1872 distacco di territori dell'ex-comune di Besnate aggregati al comune di Jerago, successivamente denominato Jerago con Besnate ed Orago (Censimento 1871: pop. pres. 963); nel 1901 distacco di territori per la ricostituzione dei comuni di Casorate Sempione (Censimento 1901: pop. res. 2004) e Mezzana Superiore (Censimento 1901: pop. res. 900).

**012006 Azzate**

La circoscrizione territoriale viene modificata a seguito delle seguenti variazioni: nel 1927 aggregazione di territori dei soppressi comuni di Brunello e Buguggiate; nel 1956 distacco di territori per la ricostituzione dei comuni di Brunello (Censimento 1951: pop. res. 378) e Buguggiate (Censimento 1951: pop. res. 765).

**012007 Azzio**

Nel 1927 il comune viene soppresso e i suoi territori vengono aggregati al nuovo comune di Orino-Azzio; nel 1956 il comune viene ricostituito (Censimento 1951: pop. res. 445).

**012809 Ballarate**

Precedenti denominazioni assunte dal comune: fino al 1863 Bosco, dal 1863 al 1879 Bosco di Gavirate.

Nel 1927 il comune viene soppresso e i suoi territori vengono aggregati al nuovo comune di Leggiuno-Sangiano, ora Leggiuno.

**012008 Barasso**

Nel 1927 il comune viene soppresso e i suoi territori vengono aggregati al comune di Comerio; nel 1957 il comune viene ricostituito (Censimento 1951: pop. res. 1032).

**012009 Bardello**

La circoscrizione territoriale non ha subito alcuna variazione.

**012810 Barza**

Nel 1928 il comune viene soppresso e i suoi territori vengono aggregati al comune di Ispra.

**012811 Barzola**

Nel 1928 il comune viene soppresso e i suoi territori vengono aggregati al comune di Angera.

**012010 Bedero Valcuvia**

La circoscrizione territoriale non ha subito alcuna variazione.

**012011 Besano**

Nel 1928 il comune viene soppresso e i suoi territori vengono aggregati al comune di Porto Ceresio; nel 1958 il comune viene ricostituito (Censimento 1951: pop. res. 940).

**012012 Besnate**

Nel 1869 il comune viene soppresso e i suoi territori vengono aggregati al comune di Arsago, ora Arsago Seprio; nel 1872 tali territori vengono distaccati dal comune di Arsago, ora Arsago Seprio, e aggregati a quello di Jerago, ora Jerago con Besnate ed Orago (Censimento 1871: pop. pres. 963); nel 1907 il comune viene ricostituito (Censimento 1901: pop. res. 1500).

**012013 Besozzo**

La circoscrizione territoriale viene modificata a seguito delle seguenti variazioni: nel 1927 aggregazione di territori dei soppressi comuni di Bogno, Cardana e Olgiasio; nel 1929 aggregazione della frazione Madree staccata dal comune di Cocquio-Trevisago (Censimento 1921: pop. res. 60).

**012014 Biandronno**

La circoscrizione territoriale viene modificata nel 1910 a seguito di distacco della frazione Faraona aggregata al comune di Travedona (Censimento 1901: pop. res. 156).

**012812 Biegno**

Nel 1928 il comune viene soppresso e i suoi territori vengono aggregati al nuovo comune di Veddasca.

**012015 Bisuschio**

La circoscrizione territoriale non ha subito alcuna variazione.

**012813 Bizzozero**

Nel 1927 il comune viene soppresso e i suoi territori vengono aggregati al comune di Varese.

**012814 Bobbiate**

Nel 1927 il comune viene soppresso e i suoi territori vengono aggregati al comune di Varese.

**012815 Bodio**

Nel 1927 il comune viene soppresso e i suoi territori vengono aggregati al comune di Lomnago, ora Bodio Lomnago.

**012016 Bodio Lomnago**

La denominazione assunta dal comune fino al 1946 è Lomnago.

- La circoscrizione territoriale viene modificata nel 1927 a seguito di aggregazione di territori del soppresso comune di Bodio.
- 012816 **Bogno**  
Nel 1927 il comune viene soppresso e i suoi territori vengono aggregati al comune di Besozzo.
- 012817 **Bolladello**  
Nel 1869 il comune viene soppresso e i suoi territori vengono aggregati al comune di Cairate.
- 012818 **Borsano**  
Nel 1869 il comune viene soppresso e i suoi territori vengono aggregati al comune di Sacconago; nel 1912 il comune viene ricostituito (Censimento 1911: pop. res. 1809).  
Nel 1928 il comune viene soppresso e i suoi territori vengono aggregati al comune di Busto Arsizio.
- 012819 **Bosco Valtravaglia**  
La denominazione assunta dal comune fino al 1863 è Bosco.  
Nel 1927 il comune viene soppresso e i suoi territori vengono aggregati al nuovo comune di Montegrino Valtravaglia.
- 012017 **Brescia**  
La circoscrizione territoriale non ha subito alcuna variazione.
- 012018 **Bregano**  
La circoscrizione territoriale non ha subito alcuna variazione.
- 012820 **Brenno Useria**  
La denominazione assunta dal comune fino al 1863 è Brenno.  
Nel 1928 il comune viene soppresso e i suoi territori vengono aggregati al comune di Arcisate.
- 012019 **Brenta**  
Nel 1927 il comune viene soppresso e i suoi territori vengono aggregati al comune di Cittiglio; nel 1953 il comune viene ricostituito (Censimento 1951: pop. res. 847).
- 012020 **Brezzo di Bedero**  
Nel 1928 il comune viene soppresso e i suoi territori vengono aggregati al comune di Luino; nel 1953 il comune viene ricostituito (Censimento 1951: pop. res. 725).
- 012021 **Brinzio**  
La circoscrizione territoriale non ha subito alcuna variazione.
- 012821 **Brissago**  
Nel 1927 il comune viene soppresso e i suoi territori vengono aggregati al nuovo comune di Brissago-Valtravaglia.
- 012022 **Brissago-Valtravaglia**  
Il comune viene costituito nel 1927 coi territori dei soppressi comuni di Brissago, Mesenzana e Roggiano Valtravaglia.  
La circoscrizione territoriale viene modificata nel 1953 a seguito di distacco di territori per la ricostituzione del comune di Mesenzana (Censimento 1951: pop. res. 636).
- 012023 **Brunello**  
Nel 1927 il comune viene soppresso e i suoi territori vengono aggregati al comune di Azzate; nel 1956 il comune viene ricostituito (Censimento 1951: pop. res. 378).
- 012024 **Brusimpiano**  
La circoscrizione territoriale viene modificata nel 1928 a seguito di aggregazione di territori del soppresso comune di Ardena.
- 012025 **Buguggiate**  
Nel 1927 il comune viene soppresso e i suoi territori vengono aggregati al comune di Azzate; nel 1956 il comune viene ricostituito (Censimento 1951: pop. res. 765).
- 012026 **Busto Arsizio**  
La circoscrizione territoriale viene modificata nel 1928 a seguito di aggregazione di territori dei soppressi comuni di Borsano e Sacconago.
- 012822 **Cadegliano**  
Il comune viene costituito nel 1908 con le frazioni Cadegliano, Gaggio Argentera e Doneda staccate dal comune di Viconago (Censimento 1901: pop. res. 577).  
Nel 1928 il comune viene soppresso e i suoi territori vengono aggregati al nuovo comune di Cadegliano-Viconago.
- 012027 **Cadegliano-Viconago**  
Il comune viene costituito nel 1928 coi territori dei soppressi comuni di Arbizzo, Cadegliano e Viconago.

- 012823 Cadero con Graglio**  
La denominazione assunta dal comune fino al 1877 è Craglio con Cadero.  
Nel 1928 il comune viene soppresso e i suoi territori vengono aggregati al nuovo comune di Veddasca.
- 012028 Cadrezzate**  
La circoscrizione territoriale non ha subito alcuna variazione.
- 012824 Caidate**  
Nel 1869 il comune viene soppresso e i suoi territori vengono aggregati al comune di Sumirago.
- 012029 Cairate**  
La circoscrizione territoriale viene modificata a seguito delle seguenti variazioni: nel 1869 aggregazione di territori dei soppressi comuni di Bolladello e Peveranza; nel 1952 distacco di territori aggregati al comune di Fagnano Olona (Censimento 1951: pop. res. 21).
- 012825 Cajello**  
Nel 1923 il comune viene soppresso e i suoi territori vengono aggregati al comune di Gallarate.
- 012826 Campagnano Vedasca**  
La denominazione assunta dal comune fino al 1863 è Campagnano.  
Nel 1927 il comune viene soppresso e i suoi territori vengono aggregati al comune di Maccagno Superiore, ora Maccagno.
- 012030 Cantello**  
La denominazione assunta dal comune fino al 1895 è Cazzone.  
La circoscrizione territoriale viene modificata nel 1968 a seguito di distacco della frazione Velmaio aggregata al comune di Arcisate (Censimento 1961: pop. res. 257).
- 012827 Capolago**  
Nel 1927 il comune viene soppresso e i suoi territori vengono aggregati al comune di Varese.
- 012828 Capronno**  
Nel 1928 il comune viene soppresso e i suoi territori vengono aggregati al comune di Angera.
- 012031 Caravate**  
La circoscrizione territoriale non ha subito alcuna variazione.
- 012829 Cardana**  
Nel 1927 il comune viene soppresso e i suoi territori vengono aggregati al comune di Besozzo.
- 012032 Cardano al Campo**  
La denominazione assunta dal comune fino al 1864 è Cardano.
- 012033 Carnago**  
La circoscrizione territoriale viene modificata a seguito delle seguenti variazioni: nel 1928 aggregazione di territori dei soppressi comuni di Castelseprio e Rovate; nel 1947 distacco di territori per la ricostituzione del comune di Castelseprio (Censimento 1936: pop. res. 562).
- 012830 Caronno Corbellaro**  
Nel 1927 il comune viene soppresso e i suoi territori vengono aggregati al comune di Castiglione Olona.
- 012034 Caronno Pertusella**  
Precedenti denominazioni assunte dal comune: fino al 1863 Caronno, dal 1863 al 1940 Caronno Milanese.  
La circoscrizione territoriale viene modificata nel 1869 a seguito di aggregazione di territori del soppresso comune di Cassina Pertusella.
- 012035 Caronno Varesino**  
La denominazione assunta dal comune fino al 1940 è Caronno Ghiringhello.
- 012036 Casale Litta**  
La denominazione assunta dal comune fino al 1863 è Casale.  
La circoscrizione territoriale viene modificata a seguito delle seguenti variazioni: nel 1869 aggregazione di territori dei soppressi comuni di S. Pancrazio al Colle e Villa Dosia; nel 1958 distacco della frazione Inarzo eretta in comune autonomo con denominazione omonima (Censimento 1951: pop. res. 513).
- 012037 Casalzuigno**  
La circoscrizione territoriale viene modificata nel 1927 a seguito di aggregazione di territori del soppresso comune di Arcumeggia.
- 012038 Casciago**  
La circoscrizione territoriale viene modificata nel 1929 a seguito di aggregazione di territori staccati dal soppresso comune di Morosolo (Censimento 1921: pop. res. 279) e dal comune di Varese (Censimento 1921: pop. res. 134).

- 012039 **Casorate Sempione**  
La denominazione assunta dal comune fino al 1862 è Casorate.  
Nel 1869 il comune viene soppresso e i suoi territori vengono aggregati al comune di Arsago, ora Arsago Seprio; nel 1901 il comune viene ricostituito (Censimento 1901: pop. res. 2004).
- 012040 **Cassano Magnago**  
La circoscrizione territoriale non ha subito alcuna variazione.
- 012041 **Cassano Valcuvia**  
La denominazione assunta dal comune fino al 1863 è Cassano.
- 012831 **Cassina Ferrara**  
Nel 1869 il comune viene soppresso e i suoi territori vengono aggregati al comune di Saronno.
- 012832 **Cassina Pertusella**  
Nel 1869 il comune viene soppresso e i suoi territori vengono aggregati al comune di Caronno Milanese, ora Caronno Pertusella.
- 012833 **Cassina Verghera**  
Nel 1869 il comune viene soppresso e i suoi territori vengono aggregati al comune di Samarate.
- 012834 **Castegnate Olona**  
La denominazione assunta dal comune fino al 1864 è Castegnate.  
Nel 1869 il comune viene soppresso e i suoi territori vengono aggregati al comune di Castellanza.
- 012042 **Castellanza**  
La circoscrizione territoriale viene modificata nel 1869 a seguito di aggregazione di territori del soppresso comune di Castegnate Olona.
- 012043 **Castello Cabiaglio**  
La denominazione assunta dal comune fino al 1940 è Cabiaglio.
- 012835 **Castelnovate**  
Nel 1869 il comune viene soppresso e i suoi territori vengono aggregati al comune di Vizzola Ticino.
- 012044 **Castelseprio**  
Nel 1928 il comune viene soppresso e i suoi territori vengono aggregati al comune di Carnago; nel 1947 il comune viene ricostituito (Censimento 1936: pop. res. 562).
- 012045 **Castelveccana**  
Precedenti denominazioni assunte dal comune: fino al 1863 Castello, dal 1863 al 1928 Castello Valtravaglia.  
La circoscrizione territoriale viene modificata nel 1928 a seguito di aggregazione di territori del soppresso comune di Veccana.
- 012046 **Castiglione Olona**  
La denominazione assunta dal comune fino al 1863 è Castiglione.  
La circoscrizione territoriale viene modificata nel 1927 a seguito di aggregazione di territori dei soppressi comuni di Caronno Corbellaro e Gornate Superiore.
- 012047 **Castronno**  
La circoscrizione territoriale non ha subito alcuna variazione.
- 012048 **Cavaria con Premezzo**  
Precedenti denominazioni assunte dal comune: fino al 1892 Orago, dal 1892 al 1924 Cavaria ed Uniti.  
La circoscrizione territoriale viene modificata a seguito delle seguenti variazioni: nel 1870 aggregazione di territori del soppresso comune di Premezzo; nel 1892 distacco della frazione Orago aggregata al comune di Jerago con Besnate, successivamente denominato Jerago con Besnate e Orago (Censimento 1881: pop. res. 265).
- 012836 **Cavona**  
Nel 1928 il comune viene soppresso e i suoi territori vengono aggregati al comune di Cuvio.
- 012049 **Cazzago Brabbia**  
La denominazione assunta dal comune fino al 1863 è Cazzago.
- 012837 **Cedrate**  
Nel 1869 il comune viene soppresso e i suoi territori vengono aggregati al comune di Gallarate.
- 012838 **Celina**  
Nel 1927 il comune viene soppresso e i suoi territori vengono aggregati al nuovo comune di Leggiuno-Sangiano, ora Leggiuno.
- 012839 **Cerro Lago Maggiore**  
La denominazione assunta dal comune fino al 1863 è Cerro.



- Nel 1927 il comune viene soppresso e i suoi territori vengono aggregati al nuovo comune di Laveno-Mombello.
- 012840 **Cimbro**  
Nel 1869 il comune viene soppresso e i suoi territori vengono aggregati al comune di Mornago.
- 012050 **Cislago**  
La circoscrizione territoriale non ha subito alcuna variazione.
- 012051 **Cittiglio**  
La circoscrizione territoriale viene modificata a seguito delle seguenti variazioni: nel 1927 aggregazione di territori dei soppressi comuni di Brenta e Vararo; nel 1953 distacco di territori per la ricostituzione del comune di Brenta (Censimento 1951: pop. res. 847).
- 012052 **Clivio**  
Nel 1927 il comune viene soppresso e i suoi territori vengono aggregati al comune di Viggù ed Uniti, ora Viggù; nel 1953 il comune viene ricostituito (Censimento 1951: pop. res. 927).
- 012841 **Cocquio**  
Nel 1927 il comune viene soppresso e i suoi territori vengono aggregati al nuovo comune di Cocquio-Trevisago.
- 012053 **Cocquio-Trevisago**  
Il comune viene costituito nel 1927 coi territori dei soppressi comuni di Cocquio e Trevisago.  
La circoscrizione territoriale viene modificata nel 1929 a seguito del distacco della frazione Madree aggregata al comune di Besozzo (Censimento 1921: pop. res. 60).
- 012054 **Comabbio**  
La circoscrizione territoriale non ha subito alcuna variazione.
- 012055 **Comerio**  
La circoscrizione territoriale viene modificata a seguito delle seguenti variazioni: nel 1927 aggregazione di territori dei soppressi comuni di Barasso e Luvinata; nel 1929 aggregazione delle frazioni Chignolo, Orocco e Picco staccate dal comune di Gavirate (Censimento 1921: pop. res. 150); nel 1957 distacco di territori per la ricostituzione dei comuni di Barasso (Censimento 1951: pop. res. 1032) e Luvinata (Censimento 1951: pop. res. 785).
- 012842 **Corgeno**  
Nel 1869 il comune viene soppresso e i suoi territori vengono aggregati al comune di Vergiate.
- 012056 **Cremonaga**  
La circoscrizione territoriale viene modificata nel 1893 a seguito di aggregazione della frazione Campagna staccata dal comune di Viconago (Censimento 1881: pop. res. 123).
- 012843 **Crenna**  
Nel 1923 il comune viene soppresso e i suoi territori vengono aggregati al comune di Gallarate.
- 012057 **Crosio della Valle**  
La circoscrizione territoriale non ha subito alcuna variazione.
- 012844 **Crugnola**  
Nel 1869 il comune viene soppresso e i suoi territori vengono aggregati al comune di Mornago.
- 012058 **Cuasso al Monte**  
La circoscrizione territoriale viene modificata nel 1985 a seguito di distacco di territori aggregati al comune di Porto Ceresio (Censimento 1981: pop. res. 261).
- 012845 **Cugliate**  
Nel 1928 il comune viene soppresso e i suoi territori vengono aggregati al nuovo comune di Val Marchirolo, ora Cugliate-Fabiasco.
- 012059 **Cugliate-Fabiasco**  
La denominazione assunta dal comune fino al 1955 è Val Marchirolo.  
Il comune viene costituito nel 1928 coi territori dei soppressi comuni di Cugliate, Fabiasco e Marchirolo.  
La circoscrizione territoriale viene modificata nel 1955 a seguito di distacco di territori per la ricostituzione del comune Marchirolo (Censimento 1951: pop. res. 948).
- 012060 **Cunardo**  
La circoscrizione territoriale non ha subito alcuna variazione.
- 012061 **Curiglia con Monteviasco**  
La denominazione assunta dal comune fino al 1928 è Curiglia.  
La circoscrizione territoriale viene modificata nel 1928 a seguito di aggregazione di territori del soppresso comune di Monteviasco e della frazione Piero (Censimento 1921: pop. res. 60) staccata dal soppresso comune di Lozzo.

**012062 Cuveglio**

Il comune viene costituito nel 1956 coi territori degli ex-comuni di Cavona, Cuveglio in Valle e Vergobbio staccati dal comune di Cuvio (Censimento 1951: pop. res. 1299).

La circoscrizione territoriale viene modificata a seguito delle seguenti variazioni: nel 1961 aggregazione della frazione Canonica staccata dal comune di Cuvio (Censimento 1951: pop. res. 69); nel 1969 distacco di territori aggregati al comune di Cuvio (zona disabitata).

**012846 Cuveglio in Valle**

La denominazione assunta dal comune fino al 1863 è Cuveglio.

Nel 1928 il comune viene soppresso e i suoi territori vengono aggregati al comune di Cuvio.

**012063 Cuvio**

La circoscrizione territoriale viene modificata a seguito delle seguenti variazioni: nel 1928 aggregazione di territori dei soppressi comuni di Cavona, Cuveglio in Valle, Duno e Vergobbio; nel 1954 distacco di territori per la ricostituzione del comune di Duno (Censimento 1951: pop. res. 173); nel 1956 distacco di territori degli ex-comuni di Cavona, Cuveglio in Valle e Vergobbio eretti in comune autonomo denominato Cuveglio (Censimento 1951: pop. res. 1299); nel 1961 distacco della frazione Canonica aggregata al comune di Cuveglio (Censimento 1951: pop. res. 69); nel 1969 aggregazione di territori staccati dal comune di Cuveglio (zona disabitata).

**012847 Cuvirone**

Nel 1869 il comune viene soppresso e i suoi territori vengono aggregati al comune di Vergiate.

**012064 Daverio**

La circoscrizione territoriale non ha subito alcuna variazione.

**012848 Due Cossari**

La denominazione assunta dal comune fino al 1863 è Cossano.

Nel 1928 il comune viene soppresso e i suoi territori vengono aggregati al comune di Dumenza.

**012065 Dumenza**

La circoscrizione territoriale viene modificata nel 1928 a seguito di aggregazione di territori dei soppressi comuni di Due Cossari e Runo.

**012066 Duno**

Nel 1928 il comune viene soppresso e i suoi territori vengono aggregati al comune di Cuvio; nel 1954 il comune viene ricostituito (Censimento 1951: pop. res. 173).

**012849 Fabiasco**

Nel 1928 il comune viene soppresso e i suoi territori vengono aggregati al nuovo comune di Val Marchirolo, ora Cugliate-Fabiasco.

**012067 Fagnano Olona**

La denominazione assunta dal comune fino al 1862 è Fagnano.

La circoscrizione territoriale viene modificata a seguito delle seguenti variazioni: nel 1893 distacco della frazione Solbiello aggregata al comune di Solbiate Olona (Censimento 1881: pop. res. 421); nel 1952 aggregazione di territori staccati dal comune di Cairate (Censimento 1951: pop. res. 21).

**012068 Ferno**

La circoscrizione territoriale non ha subito alcuna variazione.

**012069 Ferrera di Varese**

La denominazione assunta dal comune fino al 1863 è Ferrera.

La circoscrizione territoriale viene modificata nel 1997 a seguito dell'aggregazione della frazione Mondiscia staccata dal comune di Masciago Primo (Censimento 1991: pop. res. già censita dal comune di Ferrera di Varese).

**012070 Gallarate**

La circoscrizione territoriale viene modificata a seguito delle seguenti variazioni: nel 1869 aggregazione di territori dei soppressi comuni di Amate e Cedrate; nel 1923 aggregazione di territori dei soppressi comuni di Cajello e Crenna.

**012071 Galliate Lombardo**

La denominazione assunta dal comune fino al 1863 è Galliate.

**012850 Garabio**

Nel 1927 il comune viene soppresso e i suoi territori vengono aggregati al comune di Maccagno Superiore, ora Maccagno.

- 012072 Gavirate**  
La circoscrizione territoriale viene modificata a seguito delle seguenti variazioni: nel 1927 aggregazione di territori dei soppressi comuni di Oltrona al Lago e Voltore; nel 1929 distacco delle frazioni Chignolo, Orocco e Picco aggregate al comune di Comerio (Censimento 1921: pop. res. 150).
- 012851 Gazzada**  
Nel 1927 il comune viene soppresso e i suoi territori vengono aggregati al nuovo comune di Gazzada Schianno.
- 012073 Gazzada Schianno**  
Il comune viene costituito nel 1927 coi territori dei soppressi comuni di Gazzada e Schianno.
- 012074 Gemonio**  
La circoscrizione territoriale non ha subito alcuna variazione.
- 012075 Gerenzano**  
Nel 1928 il comune viene soppresso e i suoi territori vengono aggregati al comune di Saronno; nel 1950 il comune viene ricostituito (Censimento 1936: pop. res. 4882).
- 012076 Germignaga**  
Nel 1928 il comune viene soppresso e i suoi territori vengono aggregati al comune di Luino; nel 1947 il comune viene ricostituito (Censimento 1936: pop. res. 2398).
- 012077 Golasecca**  
La circoscrizione territoriale non ha subito alcuna variazione.
- 012078 Gorla Maggiore**  
Nel 1870 il comune viene soppresso e i suoi territori vengono aggregati al comune di Gorla Minore; nel 1916 il comune viene ricostituito (Censimento 1911: pop. res. 2198).
- 012079 Gorla Minore**  
La circoscrizione territoriale viene modificata a seguito delle seguenti variazioni: nel 1870 aggregazione di territori dei soppressi comuni di Gorla Maggiore e Prospiano; nel 1916 distacco di territori per la ricostituzione del comune di Gorla Maggiore (Censimento 1911: pop. res. 2198).
- 012080 Gornate-Olona**  
La denominazione assunta dal comune fino al 1928 è Gornate Inferiore.  
La circoscrizione territoriale viene modificata nel 1928 a seguito di aggregazione di territori del soppresso comune di Torba.
- 012852 Gornate-Superiore**  
Nel 1927 il comune viene soppresso e i suoi territori vengono aggregati al comune di Castiglione Olona.
- 012081 Grantola**  
Nel 1927 il comune viene soppresso e i suoi territori vengono aggregati al nuovo comune di Montegrino Valtravaglia; nel 1957 il comune viene ricostituito (Censimento 1951: pop. res. 412).  
La circoscrizione viene modificata nel 1987 a seguito di distacco di territori aggregati al comune di Montegrino Valtravaglia (zona disabitata).
- 012853 Gurone**  
Nel 1927 il comune viene soppresso e i suoi territori vengono aggregati al comune di Malnate.
- 012082 Inarzo**  
Il comune viene costituito nel 1958 con la frazione omonima staccata dal comune di Casale Litta (Censimento 1951: pop. res. 513).
- 012083 Induno Olona**  
La denominazione assunta dal comune fino al 1863 è Induno.  
Nel 1927 il comune viene soppresso e i suoi territori vengono aggregati al comune di Varese; nel 1950 il comune viene ricostituito (Censimento 1936: pop. res. 2963).
- 012084 Ispra**  
La circoscrizione territoriale viene modificata nel 1928 a seguito di aggregazione di territori del soppresso comune di Barza.
- 012854 Jarago con Besnate ed Orago**  
Precedenti denominazioni assunte dal comune: fino al 1872 Jarago, dal 1872 al 1892 Jarago con Besnate.  
La circoscrizione territoriale viene modificata a seguito delle seguenti variazioni: nel 1872 aggregazione di territori dell'ex-comune di Besnate staccati dal comune di Arsago, ora Arsago Seprio (Censimento 1871: pop. pres. 963); nel 1892 aggregazione della frazione Orago staccata dal comune di Orago, ora Cavarina con Premezzo (Censimento 1881: pop. res. 265).

Nel 1907 il comune viene soppresso e i suoi territori vengono ripartiti tra i comuni di Besnate (Censimento 1901: pop. res. 1500) e il nuovo comune di Jerago con Orago (Censimento 1901: pop. res. 1089).

012085 **Jerago con Orago**

Il comune viene costituito nel 1907 con le frazioni Jerago (Censimento 1901: pop. res. 803) e Orago (Censimento 1901: pop. res. 286) staccate dal soppresso comune di Jerago con Besnate ed Orago.

012086 **Lavena Ponte Tresa**

La denominazione assunta dal comune fino al 1927 è Lavena.

012855 **Laveno**

Nel 1927 il comune viene soppresso e i suoi territori vengono aggregati al nuovo comune di Laveno-Mombello.

012087 **Laveno-Mombello**

Il comune viene costituito nel 1927 coi territori dei soppressi comuni di Cerro Lago Maggiore, Laveno e Mombello Lago Maggiore.

012088 **Leggiuno**

La denominazione assunta dal comune dal 1927 al 1963 è Leggiuno-Sangiano.

La circoscrizione territoriale viene modificata a seguito delle seguenti variazioni: nel 1927 aggregazione di territori dei soppressi comuni di Arolo, Ballarate, Celina e Sangiano; nel 1963 distacco di territori per la ricostituzione del comune di Sangiano (Censimento 1961: pop. res. 1044).

012856 **Lisanza**

Nel 1928 il comune viene soppresso e i suoi territori vengono aggregati al comune di Sesto Calende.

012857 **Lissago**

Nel 1927 il comune viene soppresso e i suoi territori vengono aggregati al comune di Varese.

012089 **Lonate Ceppino**

La circoscrizione territoriale non ha subito alcuna variazione.

012090 **Lonate Pozzolo**

La circoscrizione territoriale viene modificata a seguito delle seguenti variazioni: nel 1869 aggregazione di territori dei soppressi comuni di Tornavento e S. Antonino Ticino; nel 1936 aggregazione di territori staccati dai comuni di Nosate (zona disabitata) e Castano Primo (Censimento 1936: pop. res. 336), entrambi della provincia di Milano.

012091 **Lozza**

La circoscrizione territoriale non ha subito alcuna variazione.

012858 **Lozzo**

Nel 1928 il comune viene soppresso e i suoi territori vengono aggregati al comune di Veddasca (Censimento 1921: pop. res. 231), ad eccezione della frazione Piero (Censimento 1921: pop. res. 60) aggregata al comune di Curiglia, ora Curiglia con Monteviasco.

012092 **Luino**

La denominazione assunta dal comune fino al 1889 è Luvino.

La circoscrizione territoriale viene modificata a seguito delle seguenti variazioni: nel 1928 aggregazione di territori dei soppressi comuni di Germignaga, Voldomino e Brezzo di Bedero; nel 1947 distacco di territori per la ricostituzione del comune di Germignaga (Censimento 1936: pop. res. 2398); nel 1953 distacco di territori per la ricostituzione del comune di Brezzo di Bedero (Censimento 1951: pop. res. 725); nel 1955 aggregazione della frazione Colmegna staccata dal comune di Maccagno (Censimento 1951: pop. res. 378).

012093 **Luvinate**

Nel 1927 il comune viene soppresso e i suoi territori vengono aggregati al comune di Comerio; nel 1957 il comune viene ricostituito (Censimento 1951: pop. res. 785).

012094 **Maccagno**

La denominazione assunta dal comune fino al 1953 è Maccagno Superiore.

La circoscrizione territoriale viene modificata a seguito delle seguenti variazioni: nel 1927 aggregazione di territori dei soppressi comuni di Campagnano Vedasca, Garabio, Maccagno Inferiore, Musignano e della frazione Colmegna (Censimento 1921: pop. res. 381) staccata dal comune di Agra; nel 1955 distacco della frazione Colmegna aggregata al comune di Luino (Censimento 1951: pop. res. 378).

012859 **Maccagno Inferiore**

Nel 1927 il comune viene soppresso e i suoi territori vengono aggregati al comune di Maccagno Superiore, ora Maccagno.

012095 **Malgesso**

La circoscrizione territoriale non ha subito alcuna variazione.

- 012096 Malnate**  
La circoscrizione territoriale viene modificata nel 1927 a seguito di aggregazione di territori del soppresso comune di Gurone.
- 012097 Marchirolo**  
Nel 1928 il comune viene soppresso e i suoi territori vengono aggregati al nuovo comune di Val Marchirolo, ora Cugliate-Fabiasco; nel 1955 il comune viene ricostituito (Censimento 1951: pop. res. 948).  
La circoscrizione territoriale viene modificata nel 1978 a seguito di distacco di territori aggregati al comune di Marzio (Censimento 1971: pop. res. 7).
- 012098 Marnate**  
La circoscrizione territoriale viene modificata nel 1866 a seguito di aggregazione di territori del soppresso comune di Nizzolina.
- 012099 Marzio**  
La circoscrizione territoriale viene modificata nel 1978 a seguito di aggregazione di territori staccati dal comune di Marchirolo (Censimento 1971: pop. res. 7).
- 012100 Masciago Primo**  
La denominazione assunta dal comune fino al 1863 è Masciago.  
La circoscrizione territoriale viene modificata nel 1997 a seguito di distacco della frazione Mondiscia aggregata al comune di Ferrera di Varese (Censimento 1991: pop. res. già censita dal comune di Ferrera di Varese).
- 012860 Masnago**  
Nel 1927 il comune viene soppresso e i suoi territori vengono aggregati al comune di Varese.
- 012861 Menzago**  
Nel 1869 il comune viene soppresso e i suoi territori vengono aggregati al comune di Sumirago.
- 012101 Mercallo**  
La circoscrizione territoriale non ha subito alcuna variazione.
- 012102 Mesenzana**  
Nel 1927 il comune viene soppresso e i suoi territori vengono aggregati al nuovo comune di Brissago-Valtravaglia; nel 1953 il comune viene ricostituito (Censimento 1951: pop. res. 636).
- 012862 Mezzana Superiore**  
La denominazione assunta dal comune fino al 1862 è Mezzana.  
Nel 1870 il comune viene soppresso e i suoi territori vengono aggregati al comune di Arsago, ora Arsago Seprio; nel 1901 il comune viene ricostituito (Censimento 1901: pop. res. 900).  
Nel 1927 il comune viene soppresso e i suoi territori vengono aggregati al comune di Somma Lombardo.
- 012863 Mombello Lago Maggiore**  
La denominazione assunta dal comune fino al 1863 è Mombello.  
Nel 1927 il comune viene soppresso e i suoi territori vengono aggregati al nuovo comune di Laveno Mombello.
- 012864 Monate**  
Nel 1927 il comune viene soppresso e i suoi territori vengono aggregati al nuovo comune di Travedona-Monate.
- 012865 Montanate**  
Nel 1869 il comune viene soppresso e i suoi territori vengono aggregati al comune di Mornago.
- 012866 Montegrino**  
Nel 1927 il comune viene soppresso e i suoi territori vengono aggregati al nuovo comune di Montegrino Valtravaglia.
- 012103 Montegrino Valtravaglia**  
Il comune viene costituito nel 1927 coi territori dei soppressi comuni di Bosco Valtravaglia, Grantola e Montegrino.  
La circoscrizione territoriale viene modificata a seguito delle seguenti variazioni: nel 1957 distacco di territori per la ricostituzione del comune di Grantola (Censimento 1951: pop. res. 412); nel 1987 aggregazione di territori staccati dal comune di Grantola (zona disabitata).
- 012867 Monteviasco**  
Nel 1928 il comune viene soppresso e i suoi territori vengono aggregati al comune di Curiglia, ora Curiglia con Monteviasco.
- 012104 Monvalle**  
La circoscrizione territoriale non ha subito alcuna variazione.
- 012105 Morazzone**  
La circoscrizione territoriale non ha subito alcuna variazione.

- 012106 **Mornago**  
La circoscrizione territoriale viene modificata a seguito delle seguenti variazioni: nel 1869 aggregazione di territori dei soppressi comuni di Cimbro, Crugnola, Montanate e Vinago; nel 1871 distacco di territori dell'ex-comune di Cimbro aggregati al comune di Vergiate (Censimento 1861: pop. pres. 359).
- 012868 **Morosolo**  
Nel 1929 il comune viene soppresso e i suoi territori vengono ripartiti tra i comuni di Casciago (Censimento 1921: pop. res. 279) e Varese (Censimento 1921: pop. res. 728).
- 012869 **Muceno**  
Nel 1928 il comune viene soppresso e i suoi territori vengono aggregati al comune di Porto Valtravaglia.
- 012870 **Musadino**  
Nel 1928 il comune viene soppresso e i suoi territori vengono aggregati al comune di Porto Valtravaglia.
- 012871 **Musignano**  
Nel 1927 il comune viene soppresso e i suoi territori vengono aggregati al comune di Maccagno Superiore, ora Maccagno.
- 012872 **Nizzolina**  
Nel 1866 il comune viene soppresso e i suoi territori vengono aggregati al comune di Marnate.
- 012107 **Oggiona con Santo Stefano**  
La denominazione assunta dal comune fino al 1864 è Oggiona.
- 012108 **Olgiate Olona**  
La circoscrizione territoriale non ha subito alcuna variazione.
- 012873 **Olgiasio**  
Nel 1927 il comune viene soppresso e i suoi territori vengono aggregati al comune di Besozzo.
- 012874 **Oltrona al Lago**  
La denominazione assunta dal comune fino al 1864 è Oltrona.  
Nel 1927 il comune viene soppresso e i suoi territori vengono aggregati al comune di Gavirate.
- 012875 **Orlano Sopra Ticino**  
La denominazione assunta dal comune fino al 1863 è Oriano.  
Nel 1869 il comune viene soppresso e i suoi territori vengono aggregati al comune di Sesto Calende.
- 012109 **Origgio**  
Nel 1928 il comune viene soppresso e i suoi territori vengono aggregati al comune di Saronno; nel 1946 il comune viene ricostituito (Censimento 1936: pop. res. 3144).
- 012110 **Orino**  
Nel 1927 il comune viene soppresso e i suoi territori vengono aggregati al nuovo comune di Orino-Azzio; nel 1956 il comune viene ricostituito (Censimento 1951: pop. res. 436).
- 012876 **Orino-Azzio**  
Il comune viene costituito nel 1927 coi territori dei soppressi comuni di Azzio e Orino.  
Nel 1956 il comune viene soppresso e i suoi territori vengono ripartiti tra i ricostituiti comuni di Azzio (Censimento 1951: pop. res. 445) e Orino (Censimento 1951: pop. res. 436).
- 012111 **Osmate**  
Precedenti denominazioni assunte dal comune: fino al 1863 Lentate, dal 1863 al 1892 Lentate Verbanò, dal 1892 al 1970 Osmate Lentate.  
La circoscrizione territoriale viene modificata nel 1929 a seguito di distacco della frazione Lentate aggregata al comune di Sesto Calende (Censimento 1921: pop. res. 327).
- 012877 **Peveranza**  
Nel 1869 il comune viene soppresso e i suoi territori vengono aggregati al comune di Cairate.
- 012112 **Pino sulla Sponda del Lago Maggiore**  
La denominazione assunta dal comune fino al 1863 è Pino.
- 012113 **Porto Ceresio**  
La denominazione assunta dal comune fino al 1863 è Porto.  
La circoscrizione territoriale viene modificata a seguito delle seguenti variazioni: nel 1928 aggregazione di territori del soppresso comune di Besano; nel 1958 distacco di territori per la ricostituzione del comune di Besano (Censimento 1951: pop. res. 940); nel 1985 aggregazione di territori staccati dal comune di Cuasso al Monte (Censimento 1981: pop. res. 261).

- 012114 **Porto Valtravaglia**  
La denominazione assunta dal comune fino al 1863 è Porto.  
La circoscrizione territoriale viene modificata nel 1928 a seguito di aggregazione di territori dei soppressi comuni di Muceno e Musadino.
- 012878 **Premezzo**  
Nel 1870 il comune viene soppresso e i suoi territori vengono aggregati al comune di Orago, ora Cavaria con Premezzo.
- 012879 **Prospiano**  
Nel 1870 il comune viene soppresso e i suoi territori vengono aggregati al comune di Gorla Minore.
- 012880 **Quinzano San Pietro**  
La denominazione assunta dal comune fino al 1864 è Quinzano.  
Nel 1869 il comune viene soppresso e i suoi territori vengono aggregati al comune di Sumirago.
- 012115 **Rancio Valcuvia**  
La denominazione assunta dal comune fino al 1863 è Rancio.
- 012116 **Ranco**  
Nel 1927 il comune viene soppresso e i suoi territori vengono aggregati al comune di Angera; nel 1957 il comune viene ricostituito (Censimento 1951: pop. res. 653).
- 012881 **Roggiano Valtravaglia**  
La denominazione assunta dal comune fino al 1864 è Roggiano.  
Nel 1927 il comune viene soppresso e i suoi territori vengono aggregati al nuovo comune di Brissago-Valtravaglia.
- 012882 **Rovate**  
Nel 1928 il comune viene soppresso e i suoi territori vengono aggregati al comune di Carnago.
- 012883 **Runo**  
Nel 1928 il comune viene soppresso e i suoi territori vengono aggregati al comune di Dumenza.
- 012884 **Sacconago**  
La circoscrizione territoriale viene modificata a seguito delle seguenti variazioni: nel 1869 aggregazione di territori del soppresso comune di Borsano; nel 1912 distacco di territori per la ricostituzione del comune di Borsano (Censimento 1911: pop. res. 1809).  
Nel 1928 il comune viene soppresso e i suoi territori vengono aggregati al comune di Busto Arsizio.
- 012117 **Saltrio**  
Nel 1927 il comune viene soppresso e i suoi territori vengono aggregati al comune di Viggiù ed Uniti, ora Viggiù; nel 1953 il comune viene ricostituito (Censimento 1951: pop. res. 957).
- 012118 **Samarate**  
La circoscrizione territoriale viene modificata nel 1869 a seguito di aggregazione di territori del soppresso comune di Cassina Verghera.
- 012141 **Sangiano**  
Nel 1927 il comune viene soppresso e i suoi territori vengono aggregati al nuovo comune di Leggiuno-Sangiano, ora Leggiuno; nel 1963 il comune viene ricostituito (Censimento 1961: pop. res. 1044).
- 012885 **San Pancrazio al Colle**  
La denominazione assunta dal comune fino al 1862 è S. Pancrazio.  
Nel 1869 il comune viene soppresso e i suoi territori vengono aggregati al comune di Casale Litta.
- 012888 **Santa Maria del Monte**  
Nel 1927 il comune viene soppresso e i suoi territori vengono aggregati al comune di Varese.
- 012886 **Sant'Ambrogio Olona**  
La denominazione assunta dal comune fino al 1863 è S. Ambrogio.  
Nel 1927 il comune viene soppresso e i suoi territori vengono aggregati al comune di Varese.
- 012887 **Sant'Antonino Ticino**  
La denominazione assunta dal comune fino al 1862 è S. Antonino.  
Nel 1869 il comune viene soppresso e i suoi territori vengono aggregati al comune di Lonate Pozzolo.
- 012119 **Saronno**  
La circoscrizione territoriale viene modificata a seguito delle seguenti variazioni: nel 1869 aggregazione di territori del soppresso comune di Cassina Ferrara; nel 1928 aggregazione di territori dei soppressi comuni di Gerenzano, Origgio e Uboldo; nel 1946 distacco di territori per la ricostituzione del comune di Origgio (Censimento 1936: pop. res. 3144); nel 1950 distacco di territori per la ricostituzione dei comuni di Gerenzano (Censimento 1936: pop. res. 4882) e Uboldo (Censimento 1936: pop. res. 4022).

- 012889 **Schianno**  
Nel 1927 il comune viene soppresso e i suoi territori vengono aggregati al nuovo comune di Gazzada Schianno.
- 012890 **Sesona**  
Nel 1869 il comune viene soppresso e i suoi territori vengono aggregati al comune di Vergiate.
- 012120 **Sesto Calende**  
La circoscrizione territoriale viene modificata a seguito delle seguenti variazioni: nel 1869 aggregazione di territori del soppresso comune di Oriano Sopra Ticino; nel 1928 aggregazione di territori del soppresso comune di Lisanza; nel 1929 aggregazione della frazione Lentate staccata dal comune di Osmate Lentate, ora Osmate (Censimento 1921: pop. res. 327).
- 012121 **Solbiate Arno**  
La denominazione assunta dal comune fino al 1957 è Solbiate Arno e Monte.  
Il comune viene costituito nel 1905 con le frazioni Solbiate Arno e Monte staccate dal comune di Albizzate (Censimento 1901: pop. res. 910).
- 012122 **Solbiate Olona**  
La circoscrizione territoriale viene modificata nel 1893 a seguito di aggregazione della frazione Solbiello staccata dal comune di Fagnano Olona (Censimento 1881: pop. res. 421).
- 012891 **Solbiate sull'Arno**  
Nel 1869 il comune viene soppresso e i suoi territori vengono aggregati al comune di Albizzate.
- 012123 **Somma Lombardo**  
La denominazione assunta dal comune fino al 1862 è Somma.  
La circoscrizione territoriale viene modificata nel 1927 a seguito di aggregazione di territori del soppresso comune di Mezzana Superiore.
- 012124 **Sumirago**  
La circoscrizione territoriale viene modificata nel 1869 a seguito di aggregazione di territori dei soppressi comuni di Menzago, Caidate, Quinzano S. Pietro e Albusciago.
- 012125 **Taino**  
La circoscrizione territoriale non ha subito alcuna variazione.
- 012126 **Ternate**  
La circoscrizione territoriale non ha subito alcuna variazione.
- 012892 **Torba**  
Nel 1928 il comune viene soppresso e i suoi territori vengono aggregati al comune di Gornate Inferiore, ora Gornate Olona.
- 012893 **Tornavento**  
Nel 1869 il comune viene soppresso e i suoi territori vengono aggregati al comune di Lonate Pozzolo.
- 012127 **Tradate**  
La circoscrizione territoriale viene modificata nel 1928 a seguito di aggregazione di territori del soppresso comune di Abbiateguazzone.
- 012894 **Travedona**  
La circoscrizione territoriale viene modificata nel 1910 a seguito di aggregazione della frazione Faraona staccata dal comune di Biandronno (Censimento 1901: pop. res. 156).  
Nel 1927 il comune viene soppresso e i suoi territori vengono aggregati al nuovo comune di Travedona-Monate.
- 012128 **Travedona-Monate**  
Il comune viene costituito nel 1927 coi territori dei soppressi comuni di Monate e Travedona.
- 012895 **Trevisago**  
Nel 1927 il comune viene soppresso e i suoi territori vengono aggregati al nuovo comune di Cocquio-Trevisago.
- 012129 **Tronzano Lago Maggiore**  
Precedenti denominazioni assunte dal comune: fino al 7 febbraio 1863 Tronzano, dall'8 febbraio 1863 al 29 novembre 1863 Bassano di Tronzano.
- 012130 **Uboldo**  
Nel 1928 il comune viene soppresso e i suoi territori vengono aggregati al comune di Saronno; nel 1950 il comune viene ricostituito (Censimento 1936: pop. res. 4022).
- 012131 **Valganna**  
La circoscrizione territoriale non ha subito alcuna variazione.



- 012132 Varano Borghi**  
La denominazione assunta dal comune fino al 1906 è Varano.
- 012896 Vararo**  
Nel 1927 il comune viene soppresso e i suoi territori vengono aggregati al comune di Cittiglio.
- 012133 Varese**  
La circoscrizione territoriale viene modificata a seguito delle seguenti variazioni: nel 1927 aggregazione di territori dei soppressi comuni di Bizzozero, Bobbiate, Capolago, Induno Olona, Lissago, Masnago, S. Maria del Monte, S. Ambrogio Olona e Velate; nel 1929 aggregazione di territori staccati dal soppresso comune di Morosolo (Censimento 1921: pop. res. 728) e distacco di territori aggregati al comune di Casciago (Censimento 1921: pop. res. 134); nel 1950 distacco di territori per la ricostituzione del comune di Induno Olona (Censimento 1936: pop. res. 2963).
- 012897 Veccana**  
Nel 1928 il comune viene soppresso e i suoi territori vengono aggregati al comune di Castello Valtravaglia, ora Castelveccana.
- 012134 Vedano Olona**  
La denominazione assunta dal comune fino al 1863 è Vedano.
- 012135 Veddasca**  
Il comune viene costituito nel 1928 coi territori del soppresso comune di Lozzo (Censimento 1921: pop. res. 231), ad eccezione della frazione Piero (Censimento 1921: pop. res. 60) aggregata al comune di Curiglia, ora Curiglia con Monteviasco, e coi territori dei soppressi comuni di Armio, Biegno e Cadero con Graglio.
- 012898 Velate**  
Nel 1927 il comune viene soppresso e i suoi territori vengono aggregati al comune di Varese.
- 012899 Venegono**  
Il comune viene costituito nel 1928 coi territori dei soppressi comuni di Venegono Inferiore e Venegono Superiore. Nel 1960 il comune viene soppresso e i suoi territori vengono ripartiti tra i ricostituiti comuni di Venegono Inferiore (Censimento 1951: pop. res. 2604) e Venegono Superiore (Censimento 1951: pop. res. 2911).
- 012136 Venegono Inferiore**  
Nel 1928 il comune viene soppresso e i suoi territori vengono aggregati al nuovo comune di Venegono; nel 1960 il comune viene ricostituito (Censimento 1951: pop. res. 2604).
- 012137 Venegono Superiore**  
Nel 1928 il comune viene soppresso e i suoi territori vengono aggregati al nuovo comune di Venegono; nel 1960 il comune viene ricostituito (Censimento 1951: pop. res. 2911).
- 012138 Vergiate**  
La circoscrizione territoriale viene modificata a seguito delle seguenti variazioni: nel 1869 aggregazione di territori dei soppressi comuni di Corgeno, Cuvirone e Sesona; nel 1871 aggregazione di territori dell'ex-comune di Cimbro staccati dal comune di Mornago (Censimento 1861: pop. pres. 359).
- 012900 Vergobbio**  
Nel 1928 il comune viene soppresso e i suoi territori vengono aggregati al comune di Cuvio.
- 012901 Viconago**  
La circoscrizione territoriale viene modificata a seguito delle seguenti variazioni: nel 1893 distacco della frazione Campagna aggregata al comune di Cremonaga (Censimento 1881: pop. res. 123); nel 1908 distacco delle frazioni Cadegliano, Gaggio, Argentera e Doneda erette in comune autonomo denominato Cadegliano (Censimento 1901: pop. res. 577).  
Nel 1928 il comune viene soppresso e i suoi territori vengono aggregati al nuovo comune di Cadegliano-Viconago.
- 012139 Viggìù**  
La denominazione assunta dal comune dal 1927 al 1935 è Viggìù ed Uniti.  
La circoscrizione territoriale viene modificata a seguito delle seguenti variazioni: nel 1927 aggregazione di territori dei soppressi comuni di Clivio e Saltrio; nel 1953 distacco di territori per la ricostituzione dei comuni di Clivio (Censimento 1951: pop. res. 927) e di Saltrio (Censimento 1951: pop. res. 957).
- 012902 Villa Dosia**  
Nel 1869 il comune viene soppresso e i suoi territori vengono aggregati al comune di Casale Litta.
- 012903 Vinago**  
Nel 1869 il comune viene soppresso e i suoi territori vengono aggregati al comune di Mornago.
- 012140 Vizzola Ticino**  
La denominazione assunta dal comune fino al 1863 è Vizzola.

La circoscrizione territoriale viene modificata nel 1869 a seguito di aggregazione di territori del soppresso comune di Castelnovate.

**012904 Voldomino**

Nel 1928 il comune viene soppresso e i suoi territori vengono aggregati al comune di Luino.

**012905 Voltore**

Nel 1927 il comune viene soppresso e i suoi territori vengono aggregati al comune di Gavirate.

---

**013 - PROVINCIA DI COMO**

---

**Variazioni della provincia**

La circoscrizione territoriale viene modificata a seguito delle seguenti variazioni:

nel 1927 distacco dei comuni di Abbiateguazzone, Agra, Angera, Arbizzo, Arcisate, Arcumeggia, Ardena, Armio, Arolo, Azzate, Azzio, Ballarate, Barasso, Bardello, Barza, Barzola Bedero Valcuvia, Besano, Besozzo, Biandronno, Biegno, Bisuschio, Bizzozero, Bobbiate, Bodio Lomnago (già Lomnago), Bogno, Bosco Valtravaglia, Brebbia, Bregano, Brenno Useria, Brenta, Brezzo di Bedero, Brinzio, Brissago, Brunello, Brusimpiano, Buguggiate, Cadegliano, Cadero con Graglio, Cadrezzate, Campagnano Vedasca, Cantello, Capolago, Capronno, Caravate, Cardana, Carnago, Caronno Corbellaro, Caronno Varesino (già Caronno Ghiringhella), Casalzuigno, Casciago, Cassano Valcuvia, Castello Cabiaglio (già Cabiaglio), Castelseprio, Castelveciana (già Castello Valtravaglia), Castiglione Olona, Castronno, Cavona, Cazzago Brabbia, Celina, Cerro Lago Maggiore, Cittiglio, Clivio, Cocquio, Comabbio, Comerio, Cremenaga, Crosio della Valle, Cuasso al Monte, Cugliate, Cunardo, Curiglia con Monteviasco (già Curiglia), Cuveglio in Valle, Cuvio, Daverio, Due Cossani, Dumenza, Duno, Fabiasco, Ferrera di Varese, Galliate Lombardo, Garabiolo, Gavirate, Gazzada, Gemonio, Germignaga, Gornate Olona (già Gornate Inferiore), Gornate Superiore, Grantola, Gurone, Induno Olona, Ispra, Lavena-Ponte Tresa (già Lavena), Laveno, Leggiuno, Lisanza, Lissago, Lonate Ceppino, Lozza, Lozzo, Luino, Luvinato, Maccagno (già Maccagno Superiore), Maccagno Inferiore, Malgesso, Malnate, Marchirolo, Marzio, Masciago Primo, Masnago, Mercallo, Mesenzana, Mombello Lago Maggiore, Monate, Montegrino, Monteviasco, Monvalle, Morazzone, Morosolo, Muceno, Musadino, Musignano, Olginasio, Oltrona al Lago, Orino, Osmate (già Osmate Lentate), Pino sulla Sponda del Lago Maggiore, Porto Ceresio, Porto Valtravaglia, Rancio Valcuvia, Ranco, Roggiano Valtravaglia, Rovate, Runo, Saltrio, Sangiano, S. Maria del Monte, S. Ambrogio Olona, Schianno, Taino, Ternate, Torba, Tradate, Travedona, Trevisago, Tronzano Lago Maggiore, Valganna, Varano Borghi, Vararo, Varese, Veccana, Vedano Olona, Velate, Venegono Inferiore, Venegono Superiore, Vergobbio, Viconago, Viggiù, Voldomino e Voltore andati a costituire la provincia di Varese;

nel 1992 distacco dei comuni di Abbadia Lariana, Airuno, Annone di Brianza, Ballabio, Barzago, Barzanò, Barzio, Bellano, Bosisio Parini, Brivio, Bulciago, Calco, Casargo, Casatenovo, Cassago Brianza, Cassina Valsassina, Castello di Brianza, Cernusco Lombardone, Cesana Brianza, Civate, Colico, Colle Brianza, Cortenova, Costa Masnaga, Crandola Valsassina, Cremella, Cremeno, Dervio, Dolzago, Dorio, Elio, Esino Lario, Galbiate, Garbagnate Monastero, Garlate, Imbersago, Introbio, Introzzo, Lecco, Lierna Lomagna, Malgrate, Mandello del Lario, Margno, Merate, Missaglia, Moggio, Molteno, Montevecchia, Monticello Brianza, Monterone, Nibionno, Oggiono, Olgiate Molgora, Olginato, Oliveto Lario, Osnago, Paderno d'Adda, Pagnona, Parlasco, Pasturo, Perego, Perledo, Pescate, Premana, Primaluna, Robbiate, Rogeno, Rovagnate, Santa Maria Hoè, Sirone, Sirtori, Sueglio, Suello, Taceno, Tremenico, Valgreghentino, Valmadrera, Varenna, Vendrogno, Verderio Inferiore, Verderio Superiore, Vestreno e Viganò andati a costituire la provincia di Lecco.

---

**Variazioni dei comuni**

**013801 Abbadia Sopra Adda**

La denominazione assunta dal comune fino al 1863 è Abbadia.

Nel 1928 il comune viene soppresso e i suoi territori vengono aggregati al nuovo comune di Abbadia Lariana, ora provincia di Lecco.

**013802 Acquate**

Nel 1923 il comune viene soppresso e i suoi territori vengono aggregati al comune di Lecco, ora provincia di Lecco.

- 013803 Aizurro**  
Nel 1927 il comune viene soppresso e i suoi territori vengono aggregati al comune di Airuno, ora provincia di Lecco.
- 013804 Albate**  
Nel 1943 il comune viene soppresso e i suoi territori vengono aggregati al comune di Como.
- 013003 Albavilla**  
Il comune viene costituito nel 1928 coi territori dei soppressi comuni di Carcano e Vill'Albese.  
La circoscrizione territoriale viene modificata nel 1935 a seguito di aggregazione delle frazioni Molena e Ferrera staccate dal comune di Erba (Censimento 1931: pop. res. 232).
- 013805 Albese**  
Nel 1928 il comune viene soppresso e i suoi territori vengono aggregati al nuovo comune di Albese con Cassano.
- 013004 Albese con Cassano**  
Il comune viene costituito nel 1928 coi territori dei soppressi comuni di Albese e Cassano Albese.
- 013005 Albiolo**  
La circoscrizione territoriale non ha subito alcuna variazione.
- 013806 Albogasio**  
Nel 1927 il comune viene soppresso e i suoi territori vengono aggregati al nuovo comune di "Comune della Valsolda", ora Valsolda.
- 013006 Alserio**  
La circoscrizione territoriale non ha subito alcuna variazione.
- 013007 Alzate Brianza**  
Precedenti denominazioni assunte dal comune: fino al 1864 Alzate, dal 1864 al 1919 Alzate con Verzago.  
La circoscrizione territoriale viene modificata nel 1928 a seguito di aggregazione di territori del soppresso comune di Fabbrica Durini.
- 013009 Anzano del Parco**  
La denominazione assunta dal comune fino al 1863 è Anzano.
- 013010 Appiano Gentile**  
La denominazione assunta dal comune fino al 1926 è Appiano  
La circoscrizione territoriale viene modificata a seguito delle seguenti variazioni: nel 1867 aggregazione di territori del soppresso comune di S. Bartolomeo al Bosco; nel 1927 aggregazione di territori dei soppressi comuni di Bulgarograsso e Veniano; nel 1950 distacco di territori per la ricostituzione dei comuni di Bulgarograsso (Censimento 1936: pop. res. 1379) e Veniano (Censimento 1936: pop. res. 807).
- 013807 Arcellasco**  
Nel 1928 il comune viene soppresso e i suoi territori vengono aggregati al comune di Erba.
- 013Q11 Argegno**  
La circoscrizione territoriale non ha subito alcuna variazione.
- 013012 Arosio**  
Nel 1929 il comune viene soppresso e i suoi territori vengono aggregati al nuovo comune di Carugo con Arosio, successivamente denominato Carugo Arosio (Censimento 1921: pop. res. 1395) ad eccezione della frazione Bigoncino (Censimento 1921: pop. res. 174) aggregata al comune di Inverigo; nel 1950 il comune viene ricostituito (Censimento 1936: pop. res. 1757) senza la frazione Bigoncino.
- 013808 Asnago**  
Nel 1928 il comune viene soppresso e i suoi territori vengono ripartiti tra il comune di Cermenate (Censimento 1921: pop. res. 780) ed il comune di Cantù (Censimento 1921 pop. res. 52).
- 013013 Asso**  
La circoscrizione territoriale viene modificata a seguito delle seguenti variazioni: nel 1878 aggregazione di territori del soppresso comune di Scarenna; nel 1880 aggregazione di territori del soppresso comune di Pagnano Valsassina.
- 013809 Bagaggera**  
Nel 1927 il comune viene soppresso e i suoi territori vengono aggregati al comune di Rovagnate, ora provincia di Lecco.
- 013810 Baledo**  
Nel 1927 il comune viene soppresso e i suoi territori vengono aggregati al comune di Pasturo, ora provincia di Lecco.

- 013811 Ballabio Inferiore**  
Nel 1927 il comune viene soppresso e i suoi territori vengono aggregati al nuovo comune di Ballabio, ora provincia di Lecco.
- 013812 Ballabio Superiore**  
Nel 1927 il comune viene soppresso e i suoi territori vengono aggregati al nuovo comune di Ballabio, ora provincia di Lecco.
- 013813 Barcone**  
Nel 1927 il comune viene soppresso e i suoi territori vengono aggregati al comune di Primaluna, ora provincia di Lecco.
- 013015 Barri**  
Nel 1927 il comune viene soppresso e i suoi territori vengono aggregati al comune di Civenna; nel 1950 il comune viene ricostituito (Censimento: 1936: pop. res. 417).
- 013814 Bartsate**  
Nel 1927 il comune viene soppresso e i suoi territori vengono aggregati al comune di Galbiate, ora provincia di Lecco.
- 013019 Bellagio**  
La circoscrizione territoriale non ha subito alcuna variazione.
- 013815 Belleo**  
Nel 1869 il comune viene soppresso e i suoi territori vengono aggregati al nuovo comune di Maggianico.
- 013021 Bene Lario**  
La denominazione assunta dal comune fino al 1862 è Bene.  
Nel 1927 il comune viene soppresso e i suoi territori vengono aggregati al nuovo comune di Grandola ed Uniti; nel 1950 il comune viene ricostituito (Censimento 1936: pop. res. 309).
- 013022 Beregazzo con Figliaro**  
La denominazione assunta dal comune fino al 1912 è Beregazzo.  
Nel 1928 il comune viene soppresso e i suoi territori vengono aggregati al nuovo comune di Figliaro, successivamente denominato Mirabello Comasco; nel 1948 il comune viene ricostituito (Censimento 1936: pop. res. 1115).
- 013816 Berraga**  
Nel 1870 il comune viene soppresso e i suoi territori vengono aggregati al comune di Perego, ora provincia di Lecco.
- 013817 Bernate Rosales**  
Precedenti denominazioni assunte dal comune: fino al 1862 Bernate, dal 1862 al 1912 Bernate di Como.  
Nel 1937 il comune viene soppresso e i suoi territori vengono aggregati al nuovo comune di Casnate con Bernate.
- 013818 Biglio**  
Nel 1927 il comune viene soppresso e i suoi territori vengono aggregati al comune di Valgrefentino, ora provincia di Lecco.
- 013023 Birnago**  
La circoscrizione territoriale non ha subito alcuna variazione.
- 013819 Bindo**  
Nel 1927 il comune viene soppresso e i suoi territori vengono aggregati al comune di Cortenova, ora provincia di Lecco.
- 013024 Bizzarone**  
La circoscrizione territoriale non ha subito alcuna variazione.
- 013025 Blessagno**  
La circoscrizione territoriale non ha subito alcuna variazione.
- 013026 Blevio**  
La circoscrizione territoriale viene modificata nel 1930 a seguito di distacco di territori aggregati al comune di Brunate (zona disabitata).
- 013820 Breccia**  
Nel 1943 il comune viene soppresso e i suoi territori vengono aggregati al comune di Como.
- 013821 Breglia**  
Nel 1928 il comune viene soppresso e i suoi territori vengono aggregati al comune di Plesio.

- 013028 Bregnano**  
La circoscrizione territoriale viene modificata nel 1980 a seguito di distacco di territori aggregati al comune di Rovellasca (Censimento 1971: pop. res. 6).
- 013029 Brenna**  
La circoscrizione territoriale non ha subito alcuna variazione.
- 013822 Brenno della Torre**  
La denominazione assunta dal comune fino al 1863 è Brenno.  
Nel 1870 il comune viene soppresso e i suoi territori vengono aggregati al nuovo comune di Costa Masnaga, ora provincia di Lecco.
- 013823 Brianzola**  
Nel 1928 il comune viene soppresso e i suoi territori vengono aggregati al nuovo comune di Castello di Brianza, ora provincia di Lecco.
- 013030 Brienno**  
Nel 1927 il comune viene soppresso e i suoi territori vengono aggregati al comune di Laglio; nel 1948 il comune viene ricostituito (Censimento 1936: pop. res. 428).
- 013032 Brunate**  
La circoscrizione territoriale viene modificata nel 1930 a seguito di aggregazione di territori staccati dal comune di Blevio (zona disabitata).  
Nel 1943 il comune viene soppresso e i suoi territori vengono aggregati al comune di Como; nel 1947 il comune viene ricostituito.
- 013824 Buccinigo**  
Nel 1927 il comune viene soppresso e i suoi territori vengono aggregati al comune di Erba.
- 013825 Buggiolo**  
Nel 1928 il comune viene soppresso e i suoi territori vengono aggregati al nuovo comune di Rezzo Cavargna, ora Val Rezzo.
- 013826 Bugiallo**  
Nel 1928 il comune viene soppresso e i suoi territori vengono aggregati al comune di Sorico.
- 013034 Bulgarograsso**  
Nel 1927 il comune viene soppresso e i suoi territori vengono aggregati al comune di Appiano Gentile; nel 1950 il comune viene ricostituito (Censimento 1936: pop. res. 1379).
- 013827 Bulgorello**  
Nel 1928 il comune viene soppresso e i suoi territori vengono aggregati al comune di Cadorago.
- 013035 Cabiata**  
La circoscrizione territoriale non ha subito alcuna variazione.
- 013036 Cadorago**  
La circoscrizione territoriale viene modificata nel 1928 a seguito di aggregazione di territori dei soppressi comuni di Bulgorello e Caslino al Piano.
- 013828 Cagliano**  
Nel 1927 il comune viene soppresso e i suoi territori vengono aggregati al nuovo comune di Colle Brianza, ora provincia di Lecco.
- 013037 Caglio**  
Nel 1928 il comune viene soppresso e i suoi territori vengono aggregati al nuovo comune di S. Valeria; nel 1947 il comune viene ricostituito (Censimento 1936: pop. res. 521).
- 013038 Cagno**  
La circoscrizione territoriale non ha subito alcuna variazione.
- 013829 Camerlata**  
Nel 1884 il comune viene soppresso e i suoi territori vengono aggregati al comune di Como.
- 013830 Camnago Faloppia**  
La denominazione assunta dal comune fino al 1893 è Camnago di Uggiate.  
Nel 1928 il comune viene soppresso e i suoi territori vengono aggregati al nuovo comune di Faloppio.
- 013831 Camnago Volta**  
Precedenti denominazioni assunte dal comune: fino al 1862 Camnago, dal 1862 al 1863 Camnago S. Martino.  
Nel 1943 il comune viene soppresso e i suoi territori vengono aggregati al comune di Como.

- 013040 **Campione d'Italia**  
La denominazione assunta dal comune fino al 1933 è Campione.
- 013041 **Cantù**  
La circoscrizione territoriale viene modificata nel 1928 a seguito di aggregazione di territori dei comuni di Asnago, Cucciago, Carimate e Minoprio (Censimento 1921: pop. res. 324).
- 013042 **Canzo**  
La circoscrizione territoriale non ha subito alcuna variazione.
- 013832 **Capiago**  
Nel 1928 il comune viene soppresso e i suoi territori vengono aggregati al nuovo comune di Salvadara; ora Capiago Intimiano.
- 013043 **Capiago Intimiano**  
La denominazione assunta dal comune fino al 1929 è Salvadara.  
Il comune viene costituito nel 1928 coi territori dei soppressi comuni di Capiago e Intimiano.
- 013833 **Capiate**  
Nel 1928 il comune viene soppresso e i suoi territori vengono aggregati al comune di Olginate, ora provincia di Lecco.
- 013834 **Carate Lario**  
La denominazione assunta dal comune fino al 1862 è Carate.  
Nel 1927 il comune viene soppresso e i suoi territori vengono aggregati al nuovo comune di Carate Urio.
- 013044 **Carate Urio**  
Il comune viene costituito nel 1927 coi territori dei soppressi comuni di Carate Lario e Urio.
- 013045 **Carbonate**  
Nel 1928 il comune viene soppresso e i suoi territori vengono aggregati al nuovo comune di Seprio; nel 1953 il comune viene ricostituito (Censimento 1951: pop. res. 1210).
- 013835 **Carcano**  
Nel 1928 il comune viene soppresso e i suoi territori vengono aggregati al nuovo comune di Albavilla.
- 013836 **Carella con Mariaga**  
Nel 1927 il comune viene soppresso e i suoi territori vengono aggregati al nuovo comune di Eupilio.
- 013837 **Careno**  
Nel 1928 il comune viene soppresso e i suoi territori vengono aggregati al comune di Nesso.
- 013046 **Carimate**  
La circoscrizione territoriale viene modificata a seguito delle seguenti variazioni: nel 1928 aggregazione di territori del soppresso comune di Novedrate; nel 1928 distacco di territori aggregati al comune di Cantù (Censimento 1921: pop. res. 78); nel 1950 distacco di territori per la ricostituzione del comune di Novedrate (Censimento 1936: pop. res. 1080).
- 013047 **Carlazzo**  
Il comune viene costituito nel 1928 coi territori dei soppressi comuni di Carlazzo Valsolda, Gottro e Piano Porlezza.
- 013838 **Carlazzo Valsolda**  
Nel 1928 il comune viene soppresso e i suoi territori vengono aggregati al nuovo comune di Carlazzo.
- 013048 **Carugo**  
Nel 1929 il comune viene soppresso e i suoi territori vengono aggregati al nuovo comune di Carugo con Arosio, successivamente denominato Carugo Arosio; nel 1950 il comune viene ricostituito (Censimento 1936: pop. res. 2301).
- 013839 **Carugo Arosio**  
La denominazione assunta dal comune fino al 14 novembre 1929 è Carugo con Arosio.  
Il comune viene costituito nel 1929 coi territori dei soppressi comuni di Carugo e Arosio, ad eccezione della frazione Bigoncino (Censimento 1921: pop. res. 174) del comune di Arosio aggregata al comune di Inverigo.  
Nel 1950 il comune viene soppresso per la ricostituzione dei comuni di Carugo (Censimento 1936: pop. res. 2301) e Arosio (Censimento 1936: pop. res. 1757), rimanendo la frazione Bigoncino al comune di Inverigo.
- 013840 **Casanova Lanza**  
Precedenti denominazioni assunte dal comune: fino al 1864 Casanova, dal 1864 al 1903 Casanova di Uggiate.  
Nel 1928 il comune viene soppresso e i suoi territori vengono aggregati al nuovo comune di Valmorea.

- 013050 **Casasco d'Intelvi**  
La denominazione assunta dal comune fino al 1863 è Casasco.
- 013841 **Casirago**  
Nel 1880 il comune viene soppresso e i suoi territori vengono aggregati al comune di Monticello Brianza, ora provincia di Lecco.
- 013842 **Casletto**  
Nel 1928 il comune viene soppresso e i suoi territori vengono aggregati al comune di Rogeno, ora provincia di Lecco.
- 013843 **Caslino al Piano**  
Nel 1928 il comune viene soppresso e i suoi territori vengono aggregati al comune di Cadorago.
- 013052 **Caslino d'Erba**  
La denominazione assunta dal comune fino al 1882 è Caslino Piano d'Erba.
- 013844 **Casnate**  
Nel 1937 il comune viene soppresso e i suoi territori vengono aggregati al nuovo comune di Casnate con Bernate.
- 013053 **Casnate con Bernate**  
Il comune viene costituito nel 1937 coi territori dei soppressi comuni di Bernate Rosales e Casnate.
- 013845 **Cassago**  
Nel 1927 il comune viene soppresso e i suoi territori vengono aggregati al nuovo comune di Cassago Brianza, ora provincia di Lecco.
- 013846 **Cassano Albese**  
La denominazione assunta dal comune fino al 1862 è Cassano.  
Nel 1928 il comune viene soppresso e i suoi territori vengono aggregati al nuovo comune di Albese con Cassano.
- 013847 **Cassina de' Bracchi**  
Nel 1874 il comune viene soppresso e i suoi territori vengono aggregati al comune di Casatenovo, ora provincia di Lecco.
- 013848 **Cassina Mariaga**  
Nel 1927 il comune viene soppresso e i suoi territori vengono aggregati al comune di Erba.
- 013055 **Cassina Rizzardi**  
La circoscrizione territoriale non ha subito alcuna variazione.
- 013849 **Castello Sopra Lecco**  
La denominazione assunta dal comune fino al 1863 è Castello.  
La circoscrizione territoriale viene modificata nel 1869 a seguito di aggregazione di territori del soppresso comune di Olate.  
Nel 1923 il comune viene soppresso e i suoi territori vengono aggregati al comune di Lecco, ora provincia di Lecco.
- 013850 **Castello Valsolda**  
La denominazione assunta dal comune fino al 1862 è Castello.  
Nel 1927 il comune viene soppresso e i suoi territori vengono aggregati al nuovo comune di "Comune della Valsolda", ora Valsolda.
- 013058 **Castelmarte**  
La circoscrizione territoriale non ha subito alcuna variazione.
- 013059 **Castelnuovo Bozzente**  
Precedenti denominazioni assunte dal comune: fino al 1863 Castelnuovo, dal 1863 al 1910 Castelnuovo Bazente.  
Nel 1928 il comune viene soppresso e i suoi territori vengono aggregati al nuovo comune di Figliaro, successivamente denominato Mirabello Comasco; nel 1948 il comune viene ricostituito (Censimento 1936: pop. res. 543).
- 013060 **Castiglione d'Intelvi**  
La denominazione assunta dal comune fino al 1863 è Castiglione.
- 013061 **Cavallasca**  
Nel 1928 il comune viene soppresso e i suoi territori vengono aggregati al nuovo comune di Lieto Colle; nel 1956 il comune viene ricostituito (Censimento 1951: pop. res. 758).
- 013062 **Cavaigna**  
La circoscrizione territoriale non ha subito alcuna variazione.

- 013851 **Caversaccio**  
Nel 1928 il comune viene soppresso e i suoi territori vengono aggregati al nuovo comune di Valmorea.
- 013852 **Centemero**  
Nel 1870 il comune viene soppresso e i suoi territori vengono aggregati al nuovo comune di Costa Masnaga, ora provincia di Lecco.
- 013063 **Cerano d'Intelvi**  
La denominazione assunta dal comune fino al 1862 è Cerano.
- 013853 **Cereda**  
Nel 1870 il comune viene soppresso e i suoi territori vengono aggregati al comune di Perego, ora provincia di Lecco.
- 013064 **Cermenate**  
La circoscrizione territoriale viene modificata nel 1928 a seguito di aggregazione di territori del soppresso comune di Asnago (Censimento 1921: pop. res. 780), ad eccezione di territori aggregati al comune di Cantù (Censimento 1921: pop. res. 52).
- 013065 **Cernobbio**  
La circoscrizione territoriale viene modificata nel 1929 a seguito di aggregazione di territori dei soppressi comuni di Piazza S. Stefano e Rovenna.
- 013854 **Cernusco Montevocchia**  
Il comune viene costituito nel 1928 coi territori dei soppressi comuni di Cernusco Lombardone e Montevocchia, ora entrambi della provincia di Lecco.  
Nel 1966 il comune viene soppresso e i suoi territori vengono ripartiti tra i comuni di Cernusco Lombardone (Censimento 1961: pop. res. 2677) e Montevocchia, ora entrambi della provincia di Lecco (Censimento 1961: pop. res. 1414).
- 013855 **Cesello Brianza**  
Il comune viene costituito nel 1927 coi territori dei soppressi comuni di Cesana Brianza e Suello, ora entrambi della provincia di Lecco.  
Nel 1955 il comune viene soppresso e i suoi territori vengono ripartiti tra i comuni di Cesana Brianza, (Censimento 1951: pop. res. 1134) e Suello, ora entrambi della provincia di Lecco (Censimento 1951: pop. res. 940).
- 013856 **Chiuso**  
Nel 1869 il comune viene soppresso e i suoi territori vengono aggregati al nuovo comune di Maggianico.
- 013857 **Cima**  
Nel 1928 il comune viene soppresso e i suoi territori vengono aggregati al comune di Porlezza.
- 013068 **Cirimido**  
La circoscrizione territoriale non ha subito alcuna variazione.
- 013858 **Civello**  
Nel 1928 il comune viene soppresso e i suoi territori vengono aggregati al nuovo comune di Villa Guardia.
- 013070 **Civenna**  
La circoscrizione territoriale viene modificata a seguito delle seguenti variazioni: nel 1927 aggregazione di territori dei soppressi comuni di Barni e Magreglio; nel 1950 distacco di territori per la ricostituzione dei comuni di Barni (Censimento 1936: pop. res. 417) e Magreglio (Censimento 1936: pop. res. 256).
- 013859 **Civiglio**  
Nel 1943 il comune viene soppresso e i suoi territori vengono aggregati al comune di Como.
- 013071 **Claino con Osteno**  
La circoscrizione territoriale non ha subito alcuna variazione.
- 013860 **Colciago**  
Nel 1883 il comune viene soppresso e i suoi territori vengono aggregati al comune di Lurago d'Erba.
- 013861 **Cologna**  
Nel 1928 il comune viene soppresso e i suoi territori vengono aggregati al nuovo comune di Castello di Brianza, ora provincia di Lecco.
- 013074 **Colonno**  
La circoscrizione territoriale viene modificata nel 1925 a seguito di aggregazione della frazione S. Bartolomeo staccata dal comune di Sala Comacina (Censimento 1921: pop. res. 153).  
Nel 1928 il comune viene soppresso e i suoi territori vengono aggregati al nuovo comune di Isola Comacina (Censimento 1921: pop. res. 831); nel 1950 il comune viene ricostituito (Censimento 1936: pop. res. 835).



- 013075 Como**  
La circoscrizione territoriale viene modificata a seguito delle seguenti variazioni: nel 1884 aggregazione di territori dei soppressi comuni di Monte Olimpino e Camerlata; nel 1937 aggregazione di territori del soppresso comune di Rebbio; nel 1943 aggregazione di territori dei soppressi comuni di Albate, Breccia, Brunate, Camnago Volta e Caviglio; nel 1947 distacco di territori per la ricostituzione del comune di Brunate.
- 013862 Concenedo**  
Nel 1928 il comune viene soppresso e i suoi territori vengono aggregati al comune di Barzio, ora provincia di Lecco.
- 013076 Consiglio di Rumo**  
Nel 1928 il comune viene soppresso e i suoi territori vengono aggregati al comune di Gravedona; nel 1948 il comune viene ricostituito (Censimento 1936: pop. res. 1013).
- 013863 Consonno**  
Nel 1928 il comune viene soppresso e i suoi territori vengono aggregati al comune di Olginate, ora provincia di Lecco.
- 013864 Contra**  
Nel 1928 il comune viene soppresso e i suoi territori vengono aggregati al comune di Missaglia, ora provincia di Lecco.
- 013865 Corenno Plinio**  
La denominazione assunta dal comune fino al 1864 è Corenno.  
Nel 1927 il comune viene soppresso e i suoi territori vengono aggregati al comune di Dervio, ora provincia di Lecco.
- 013077 Corrido**  
La circoscrizione territoriale non ha subito alcuna variazione.
- 013866 Cortabbio**  
Nel 1927 il comune viene soppresso e i suoi territori vengono aggregati al comune di Primaluna, ora provincia di Lecco.
- 013083 Crema**  
La circoscrizione territoriale non ha subito alcuna variazione.
- 013867 Cremnago**  
Nel 1929 il comune viene soppresso e i suoi territori vengono aggregati al comune di Inverigo.
- 013868 Cressogno**  
Nel 1927 il comune viene soppresso e i suoi territori vengono aggregati al nuovo comune di "Comune della Valsolda", ora Valsolda.
- 013869 Crevenna**  
Nel 1927 il comune viene soppresso e i suoi territori vengono aggregati al comune di Erba.
- 013870 Croce**  
Nel 1928 il comune viene soppresso e i suoi territori vengono aggregati al comune di Menaggio.
- 013084 Cucciago**  
La circoscrizione territoriale viene modificata nel 1928 a seguito di distacco di territori aggregati al comune di Cantù (Censimento 1921: pop. res. 74).
- 013085 Cusino**  
La circoscrizione territoriale non ha subito alcuna variazione.
- 013871 Dasio**  
Nel 1927 il comune viene soppresso e i suoi territori vengono aggregati al nuovo comune di "Comune della Valsolda", ora Valsolda.
- 013087 Dizzasco**  
La circoscrizione territoriale non ha subito alcuna variazione.
- 013089 Domaso**  
La circoscrizione territoriale viene modificata a seguito delle seguenti variazioni: nel 1928 aggregazione di territori dei soppressi comuni di Livo e Vercana; nel 1950 distacco di territori per la ricostituzione dei comuni di Livo (Censimento 1936: pop. res. 594) e Vercana (Censimento 1936: pop. res. 756).
- 013090 Dongo**  
La circoscrizione territoriale viene modificata nel 1934 a seguito di distacco di territori aggregati al comune di Musso (zona disabitata).

- 013092 Dosso del Liro**  
Nel 1928 il comune viene soppresso e i suoi territori vengono aggregati al comune di Gravedona; nel 1948 il comune viene ricostituito (Censimento 1936: pop. res. 650).
- 013872 Dozio**  
Nel 1927 il comune viene soppresso e i suoi territori vengono aggregati al comune di Valgrehentino, ora provincia di Lecco.
- 013873 Drano**  
Nel 1927 il comune viene soppresso e i suoi territori vengono aggregati al nuovo comune di "Comune della Valsolda", ora Valsolda.
- 013093 Drezzo**  
Nel 1928 il comune viene soppresso e i suoi territori vengono aggregati al nuovo comune di Lieto Colle; nel 1956 il comune viene ricostituito (Censimento 1951: pop. res. 752).
- 013095 Erba**  
Nel 1906 il comune viene soppresso e i suoi territori vengono aggregati al nuovo comune di Erba Incino; nel 1927 il comune viene ricostituito coi territori dei soppressi comuni di Buccinigo, Cassina Mariaga, Crevenna ed Erba Incino.  
La circoscrizione territoriale viene modificata a seguito delle seguenti variazioni: nel 1928 aggregazione di territori dei soppressi comuni di Arcellasco e Parravicino; nel 1928 distacco della frazione Pontenovo aggregata al comune di Merone (Censimento 1921: pop. res. 334); nel 1935 distacco delle frazioni Molena e Ferrera aggregate al comune di Albavilla (Censimento 1931: pop. res. 232).
- 013874 Erba Incino**  
Il comune viene costituito nel 1906 coi territori dei soppressi comuni di Erba e Incino.  
Nel 1927 il comune viene soppresso ed i suoi territori vengono aggregati al ricostituito comune di Erba.
- 013875 Esino Inferiore**  
Nel 1927 il comune viene soppresso e i suoi territori vengono aggregati al nuovo comune di Esino Lario, ora provincia di Lecco.
- 013876 Esino Superiore**  
Nel 1927 il comune viene soppresso e i suoi territori vengono aggregati al nuovo comune di Esino Lario, ora provincia di Lecco.
- 013097 Eupilio**  
Il comune viene costituito nel 1927 coi territori dei soppressi comuni di Carella con Mariaga e Penzano.
- 013877 Fabbrica Durini**  
La denominazione assunta dal comune fino al 1863 è Fabbrica.  
Nel 1928 il comune viene soppresso e i suoi territori vengono aggregati al comune di Alzate Brianza.
- 013098 Faggeto Lario**  
Il comune viene costituito nel 1928 coi territori dei soppressi comuni di Lemna, Molina e Palanzo.
- 013099 Faloppio**  
Il comune viene costituito nel 1928 coi territori dei soppressi comuni Camnago Faloppia e Gaggino.
- 013100 Fenegrò**  
La circoscrizione territoriale non ha subito alcuna variazione.
- 013101 Figino Serenza**  
La denominazione assunta dal comune fino al 1962 è Figino.
- 013102 Fino Mornasco**  
La denominazione assunta dal comune fino al 1863 è Fino.
- 013878 Gaggino**  
Nel 1928 il comune viene soppresso e i suoi territori vengono aggregati al nuovo comune di Faloppio.
- 013106 Garzeno**  
La circoscrizione territoriale non ha subito alcuna variazione.
- 013107 Gera Lario**  
La denominazione assunta dal comune fino al 1929 è Gera.
- 013879 Germanedo**  
Nel 1923 il comune viene soppresso e i suoi territori vengono aggregati al comune di Lecco, ora provincia di Lecco.

- 013108 Germasino**  
Nel 1928 il comune viene soppresso e i suoi territori vengono aggregati al nuovo comune di Stazzona Germasino; nel 1954 il comune viene ricostituito (Censimento 1951: pop. res. 358).
- 013109 Gironico**  
La circoscrizione territoriale non ha subito alcuna variazione.
- 013880 Gottro**  
Nel 1928 il comune viene soppresso e i suoi territori vengono aggregati al nuovo comune di Carlazzo.
- 013110 Grandate**  
La circoscrizione territoriale non ha subito alcuna variazione.
- 013881 Grandola**  
Nel 1927 il comune viene soppresso e i suoi territori vengono aggregati al nuovo comune di Grandola ed Uniti.
- 013111 Grandola ed Uniti**  
Il comune viene costituito nel 1927 coi territori dei soppressi comuni di Bene Lario, Grandola e Grona.  
La circoscrizione territoriale viene modificata nel 1950 a seguito di distacco di territori per la ricostruzione del comune di Bene Lario (Censimento 1936: pop. res. 309).
- 013112 Gravedona**  
La circoscrizione viene modificata a seguito delle seguenti variazioni: nel 1928 aggregazione di territori dei soppressi comuni di Dosso del Liro, Peglio, Traversa e Consiglio di Rumo; nel 1948 distacco di territori per la ricostituzione dei comuni di Consiglio di Rumo (Censimento 1936: pop. res. 1013), Dosso del Liro (Censimento 1936: pop. res. 650) e Peglio (Censimento 1936: pop. res. 325).
- 013113 Griante**  
La circoscrizione territoriale non ha subito alcuna variazione.
- 013882 Grona**  
Nel 1927 il comune viene soppresso e i suoi territori vengono aggregati al nuovo comune di Grandola ed Uniti.
- 013114 Guanzate**  
La circoscrizione territoriale non ha subito alcuna variazione.
- 013883 Imberido**  
Nel 1928 il comune viene soppresso e i suoi territori vengono aggregati al comune di Oggiono, ora provincia di Lecco.
- 013884 Incino**  
Nel 1906 il comune viene soppresso e i suoi territori vengono aggregati al nuovo comune di Erba Incino.
- 013885 Indovero**  
La denominazione assunta dal comune fino al 1879 è Narro.  
Nel 1928 il comune viene soppresso e i suoi territori vengono aggregati al comune di Casargo, ora provincia di Lecco.
- 013886 Intimiano**  
Nel 1928 il comune viene soppresso e i suoi territori vengono aggregati al nuovo comune di Salvadara, ora Capiago Intimiano.
- 013118 Inverigo**  
La circoscrizione viene modificata nel 1929 a seguito di aggregazione di territori dei soppressi comuni di Cremnago, Romanò Brianza, Villa Romanò e della frazione Bigoncino (Censimento 1921: pop. res. 174) staccata dal comune di Arosio.
- 013887 Isola Comacina**  
Il comune viene costituito nel 1928 coi territori dei soppressi comuni di Colonno, Ossuccio e Sala Comacina.  
Nel 1950 il comune viene soppresso per la ricostituzione dei comuni di Colonno (Censimento 1936: pop. res. 835), Ossuccio (Censimento 1936: pop. res. 959) e Sala Comacina (Censimento 1936: pop. res. 644).
- 013119 Laglio**  
La denominazione assunta dal comune dal 1928 al 1948 è Laglio-Brienno.  
La circoscrizione territoriale viene modificata a seguito delle seguenti variazioni: nel 1927 aggregazione di territori del soppresso comune di Brienno; nel 1948 distacco di territori per la ricostituzione del comune di Brienno (Censimento 1936: pop. res. 428).
- 013120 Laino**  
La circoscrizione territoriale non ha subito alcuna variazione.

- 013121 **Lambrugo**  
La circoscrizione territoriale viene modificata nel 1967 a seguito di aggregazione della frazione Cadea staccata dal comune di Lurago d'Erba (Censimento 1961: pop. res. 238).
- 013122 **Lanzo d'Intelvi**  
La denominazione assunta dal comune fino al 1862 è Lanzo.  
La circoscrizione territoriale viene modificata a seguito delle seguenti variazioni: nel 1928 aggregazione di territori del soppresso comune di Scaria; nel 1936 aggregazione di territori staccati dai comuni di Ramponio Verna e Valsolda (Censimento 1936: pop. res. 50).
- 013888 **Laorca**  
Nel 1923 il comune viene soppresso e i suoi territori vengono aggregati al comune di Lecco, ora provincia di Lecco.
- 013123 **Lasnigo**  
La circoscrizione territoriale non ha subito alcuna variazione.
- 013889 **Lemna**  
Nel 1928 il comune viene soppresso e i suoi territori vengono aggregati al nuovo comune di Faggeto Lario.
- 013125 **Lenno**  
Nel 1928 il comune viene soppresso e i suoi territori vengono aggregati al nuovo comune di Tremezzina; nel 1947 il comune viene ricostituito (Censimento 1936: pop. res. 1441).
- 013890 **Lezza**  
Nel 1928 il comune viene soppresso e i suoi territori vengono aggregati al nuovo comune di Pontelezza, ora Ponte Lambro.
- 013126 **Lezzeno**  
La circoscrizione territoriale non ha subito alcuna variazione.
- 013891 **Lieto Colle**  
Il comune viene costituito nel 1928 coi territori dei soppressi comuni di Cavallasca, Drezzo e Parè.  
Nel 1956 il comune viene soppresso per la ricostituzione dei comuni di Cavallasca (Censimento 1951: pop. res. 758), Drezzo (Censimento 1951: pop. res. 752) e Parè (Censimento 1951: pop. res. 782).
- 013128 **Limido Comasco**  
La denominazione assunta dal comune fino al 1911 è Limido.
- 013892 **Limonta**  
Nel 1927 il comune viene soppresso e i suoi territori vengono aggregati al nuovo comune di Oliveto Lario, ora provincia di Lecco.
- 013893 **Linzanico**  
Nel 1928 il comune viene soppresso e i suoi territori vengono aggregati al nuovo comune di Abbadia Lariana, ora provincia di Lecco.
- 013129 **Lipomo**  
La circoscrizione territoriale non ha subito alcuna variazione.
- 013130 **Livo**  
Nel 1928 il comune viene soppresso e i suoi territori vengono aggregati al comune di Domaso; nel 1950 il comune viene ricostituito (Censimento 1936: pop. res. 594).
- 013131 **Locate Varesino**  
La denominazione assunta dal comune fino al 1863 è Locate.  
Nel 1928 il comune viene soppresso e i suoi territori vengono aggregati al nuovo comune di Seprio; nel 1950 il comune viene ricostituito (Censimento 1936: pop. res. 1704).
- 013894 **Lomaniga**  
Nel 1928 il comune viene soppresso e i suoi territori vengono aggregati al comune di Missaglia, ora provincia di Lecco.
- 013133 **Lomazzo**  
La circoscrizione territoriale viene modificata nel 1967 a seguito di distacco di territori aggregati al comune di Rovellasca (Censimento 1951: pop. res. 12) e di aggregazione di territori staccati dal comune di Rovellasca (zona disabitata).
- 013134 **Longone al Segrino**  
La denominazione assunta dal comune fino al 1863 è Longone.

- 013895 **Loveno Sopra Menaggio**  
La denominazione assunta dal comune fino al 1862 è Loveno.  
Nel 1929 il comune viene soppresso e i suoi territori vengono aggregati al comune di Menaggio.
- 013896 **Lucino**  
Nel 1928 il comune viene soppresso e i suoi territori vengono aggregati al nuovo comune di Montano Lucino.
- 013135 **Luisago**  
La circoscrizione territoriale non ha subito alcuna variazione.
- 013136 **Lurago d'Erba**  
La denominazione assunta dal comune fino al 1863 è Lurago.  
La circoscrizione territoriale viene modificata a seguito delle seguenti variazioni: nel 1883 aggregazione di territori del soppresso comune di Colciago; nel 1967 distacco della frazione Cadea aggregata al comune di Lambrugo (Censimento 1961: pop. res. 238).
- 013137 **Lurago Marinone**  
La circoscrizione territoriale non ha subito alcuna variazione.
- 013138 **Lurate Caccivio**  
La denominazione assunta dal comune fino al 1927 è Lurate Abbate.
- 013897 **Maccio**  
Nel 1928 il comune viene soppresso e i suoi territori vengono aggregati al nuovo comune di Villa Guardia.
- 013898 **Maggianico**  
Il comune viene costituito nel 1869 coi territori dei soppressi comuni di Belleo e Chiuso.  
La circoscrizione territoriale viene modificata nel 1923 a seguito di distacco delle frazioni Belleo, Gaggianico e S. Ambrogio aggregate al comune di Lecco, ora provincia di Lecco (Censimento 1921: pop. res. 468).  
Nel 1928 il comune viene soppresso e i suoi territori vengono aggregati al comune di Lecco, ora provincia di Lecco.
- 013139 **Magreglio**  
Nel 1927 il comune viene soppresso e i suoi territori vengono aggregati al comune di Civenna; nel 1950 il comune viene ricostituito (Censimento 1936: pop. res. 256).
- 013143 **Mariano Comense**  
La denominazione assunta dal comune fino al 1862 è Mariano.
- 013144 **Maslianico**  
La circoscrizione territoriale non ha subito alcuna variazione.
- 013145 **Menaggio**  
La circoscrizione territoriale viene modificata a seguito delle seguenti variazioni: nel 1928 aggregazione di territori del soppresso comune di Croce; nel 1929 aggregazione di territori del soppresso comune di Loveno Sopra Menaggio.
- 013147 **Merone**  
La circoscrizione territoriale viene modificata a seguito delle seguenti variazioni: nel 1928 aggregazione di territori del soppresso comune di Moiana; nel 1928 aggregazione della frazione Pontenovo staccata dal comune di Erba (Censimento 1921 : pop. res. 334).
- 013148 **Mezzegra**  
Nel 1928 il comune viene soppresso e i suoi territori vengono aggregati al nuovo comune di Tremezzina; nel 1947 il comune viene ricostituito (Censimento 1936: pop. res. 1105).
- 013899 **Minoprio**  
La circoscrizione territoriale viene modificata nel 1928 a seguito di distacco di territori aggregati al comune di Cantù (Censimento 1921: pop. res. 120).  
Nel 1929 il comune viene soppresso e i suoi territori vengono aggregati al nuovo comune di Vertemate con Minoprio (Censimento 1921: pop. res. 605).
- 013900 **Mirabello Comasco**  
La denominazione assunta dal comune fino al 1931 è Figliaro.  
Il comune viene costituito nel 1928 coi territori dei soppressi comuni di Beregazzo con Figliaro e Castelnuovo Bozzente.  
Nel 1948 il comune viene soppresso per la ricostituzione dei comuni di Beregazzo con Figliaro (Censimento 1936: pop. res. 1115) e Castelnuovo Bozzente (Censimento 1936: pop. res. 543).
- 013901 **Moiana**  
Nel 1928 il comune viene soppresso e i suoi territori vengono aggregati al comune di Merone.

- 013902 **Molina**  
Nel 1928 il comune viene soppresso e i suoi territori vengono aggregati al nuovo comune di Faggeto Lario.
- 013152 **Moltrasio**  
La circoscrizione territoriale non ha subito alcuna variazione.
- 013903 **Mondonico**  
Nel 1927 il comune viene soppresso e i suoi territori vengono aggregati al comune di Olgiate Molgora, ora provincia di Lecco.
- 013153 **Monguzzo**  
La circoscrizione territoriale non ha subito alcuna variazione.
- 013904 **Montano Comasco**  
La denominazione assunta dal comune fino al 1863 è Montano.  
Nel 1928 il comune viene soppresso e i suoi territori vengono aggregati al nuovo comune di Montano Lucino.
- 013154 **Montano Lucino**  
Il comune viene costituito nel 1928 coi territori dei soppressi comuni di Lucino e Montano Comasco.
- 013155 **Montemezzo**  
La circoscrizione territoriale non ha subito alcuna variazione.
- 013905 **Monte Olimpino**  
Nel 1884 il comune viene soppresso e i suoi territori vengono aggregati al comune di Como.
- 013157 **Montorfano**  
La circoscrizione territoriale non ha subito alcuna variazione.
- 013159 **Mozzate**  
Nel 1928 il comune viene soppresso e i suoi territori vengono aggregati al nuovo comune di Seprio; nel 1953 il comune viene ricostituito (Censimento 1951: pop. res. 3371).
- 013160 **Musso**  
La circoscrizione territoriale viene modificata nel 1934 a seguito di aggregazione di territori staccati dal comune di Dongio (zona disabitata).
- 013906 **Nava**  
Nel 1927 il comune viene soppresso e i suoi territori vengono aggregati al nuovo comune di Colle Brianza, ora provincia di Lecco.
- 013161 **Nesso**  
La circoscrizione territoriale viene modificata nel 1928 a seguito di aggregazione di territori del soppresso comune di Careno.
- 013907 **Novate Brianza**  
La denominazione assunta dal comune fino al 1863 è Novate.  
Nel 1927 il comune viene soppresso e i suoi territori vengono aggregati al comune di Merate, ora provincia di Lecco.
- 013163 **Novedrate**  
Nel 1928 il comune viene soppresso e i suoi territori vengono aggregati al comune di Carimate; nel 1950 il comune viene ricostituito (Censimento 1936: pop. res. 1080).
- 013908 **Olate**  
Nel 1869 il comune viene soppresso e i suoi territori vengono aggregati al comune di Castello Sopra Lecco.
- 013909 **Olcio**  
Nel 1927 il comune viene soppresso e i suoi territori vengono aggregati al comune di Mandello del Lario, ora provincia di Lecco.
- 013165 **Olgiate Comasco**  
La denominazione assunta dal comune fino al 1862 è Olgiate.
- 013169 **Oltrona di San Mamette**  
La denominazione assunta dal comune fino al 1863 è Oltrona.
- 013910 **Onno**  
Nel 1927 il comune viene soppresso e i suoi territori vengono aggregati al nuovo comune di Oliveto Lario, ora provincia di Lecco.
- 013911 **Oriano di Brianza**  
La denominazione assunta dal comune fino al 1863 è Oriano.

- Nel 1927 il comune viene soppresso e i suoi territori vengono aggregati al nuovo comune di Cassago Brianza, ora provincia di Lecco.
- 013170 **Orsenigo**  
La circoscrizione territoriale non ha subito alcuna variazione.
- 013172 **Ossuccio**  
Nel 1928 il comune viene soppresso e i suoi territori vengono aggregati al nuovo comune di Isola Comacina; nel 1950 il comune viene ricostituito (Censimento 1936: pop. res. 959).
- 013912 **Pagnano Valsassina**  
La denominazione assunta dal comune fino al 1875 è Pagnano.  
Nel 1880 il comune viene soppresso e i suoi territori vengono aggregati al comune di Asso.
- 013913 **Palanzo**  
Nel 1928 il comune viene soppresso e i suoi territori vengono aggregati al nuovo comune di Faggeto Lario.
- 013175 **Parè**  
Nel 1928 il comune viene soppresso e i suoi territori vengono aggregati al nuovo comune di Lieto Colle; nel 1956 il comune viene ricostituito (Censimento 1951: pop. res. 782).
- 013914 **Parravicino**  
Nel 1928 il comune viene soppresso e i suoi territori vengono aggregati al comune di Erba.
- 013178 **Peglio**  
Nel 1928 il comune viene soppresso e i suoi territori vengono aggregati al comune di Gravedona; nel 1948 il comune viene ricostituito (Censimento 1936: pop. res. 325)
- 013179 **Pellio Intelvi**  
La circoscrizione territoriale non ha subito alcuna variazione.
- 013915 **Penzano**  
Nel 1927 il comune viene soppresso e i suoi territori vengono aggregati al nuovo comune di Eupilio.
- 013916 **Pessina Valsassina**  
La denominazione assunta dal comune fino al 1863 è Pessina.  
Nel 1927 il comune viene soppresso e i suoi territori vengono aggregati al comune di Primaluna, ora provincia di Lecco.
- 013183 **Pianello del Lario**  
La denominazione assunta dal comune fino al 1863 è Pianello.
- 013917 **Piano Porlezza**  
La denominazione assunta dal comune fino al 1863 è Piano.  
Nel 1928 il comune viene soppresso e i suoi territori vengono aggregati al nuovo comune di Carlazzo.
- 013918 **Piazza Santo Stefano**  
La denominazione assunta dal comune fino al 1863 è Piazza.  
Nel 1929 il comune viene soppresso e i suoi territori vengono aggregati al comune di Cernobbio.
- 013184 **Pigra**  
La circoscrizione territoriale non ha subito alcuna variazione.
- 013185 **Plesio**  
La circoscrizione territoriale viene modificata nel 1928 a seguito di aggregazione di territori del soppresso comune di Breglia.
- 013186 **Pognana Lario**  
La denominazione assunta dal comune fino al 1938 è Pognana.
- 013187 **Ponna**  
La circoscrizione territoriale non ha subito alcuna variazione.
- 013919 **Ponte**  
Nel 1928 il comune viene soppresso e i suoi territori vengono aggregati al nuovo comune di Pontelezza, ora Ponte Lambro.
- 013188 **Ponte Lambro**  
La denominazione assunta dal comune fino al 1929 è Pontelezza.  
Il comune viene costituito nel 1928 coi territori dei soppressi comuni di Lezza e Ponte.
- 013920 **Ponzate**  
Nel 1928 il comune viene soppresso e i suoi territori vengono aggregati al comune di Tavernerio.

- 013189 Porlezza**  
La circoscrizione territoriale viene modificata nel 1928 a seguito di aggregazione di territori dei soppressi comuni di Cima e Tavordo.
- 013192 Proserpio**  
La circoscrizione territoriale non ha subito alcuna variazione.
- 013921 Puria**  
Nel 1927 il comune viene soppresso e i suoi territori vengono aggregati al nuovo comune di "Comune della Valsolda", ora Valsolda.
- 013193 Puslano**  
La circoscrizione territoriale non ha subito alcuna variazione.
- 013922 Ramponio**  
Nel 1928 il comune viene soppresso e i suoi territori vengono aggregati al nuovo comune di Ramponio Verna.
- 013194 Ramponio Verna**  
Il comune viene costituito nel 1928 coi territori dei soppressi comuni di Ramponio e Verna.  
La circoscrizione territoriale viene modificata nel 1936 a seguito di distacco di territori aggregati al comune di Lanzo d'Intelvi (Censimento 1936: pop. res. 48).
- 013923 Rancio di Lecco**  
La denominazione assunta dal comune fino al 1863 è Rancio.  
Nel 1923 il comune viene soppresso e i suoi territori vengono aggregati al comune di Lecco, ora provincia di Lecco.
- 013924 Ravellino**  
La denominazione assunta dal comune fino al 1863 è Tegnone.  
Nel 1927 il comune viene soppresso e i suoi territori vengono aggregati al nuovo comune di Colle Brianza, ora provincia di Lecco.
- 013925 Rebbio**  
Nel 1937 il comune viene soppresso e i suoi territori vengono aggregati al comune di Como.
- 013195 Rezzago**  
Nel 1928 il comune viene soppresso e i suoi territori vengono aggregati al nuovo comune di S. Valeria; nel 1947 il comune viene ricostituito (Censimento 1936: pop. res. 387).
- 013926 Rezzonico**  
Nel 1928 il comune viene soppresso e i suoi territori vengono aggregati al nuovo comune di S. Maria Rezzonico.
- 013197 Rodero**  
La circoscrizione territoriale non ha subito alcuna variazione.
- 013927 Romanò Brianza**  
La denominazione assunta dal comune fino al 1862 è Romanò.  
Nel 1929 il comune viene soppresso e i suoi territori vengono aggregati al comune di Inverigo.
- 013199 Ronago**  
La circoscrizione territoriale non ha subito alcuna variazione.
- 013928 Rongio**  
Nel 1927 il comune viene soppresso e i suoi territori vengono aggregati al comune di Mandello del Lario, ora provincia di Lecco.
- 013201 Rovellasca**  
La denominazione assunta dal comune dal 1928 al 1939 è Rovi Porro.  
La circoscrizione territoriale viene modificata a seguito delle seguenti variazioni: nel 1877 aggregazione della frazione Rovellasca staccata dal comune di Rovello, ora Rovello Porro (Censimento 1871: pop. pres. 291); nel 1881 aggregazione della frazione Rovellasca staccata dal comune di Misinto, provincia di Milano (Censimento 1871: pop. pres. 397); nel 1928 aggregazione di territori del soppresso comune di Rovello Porro; nel 1939 distacco di territori per la ricostituzione del comune di Rovello Porro (Censimento 1936: pop. res. 3197); nel 1967 distacco di territori aggregati al comune di Lomazzo (zona disabitata) e aggregazione di territori staccati dal comune di Lomazzo (Censimento 1961: pop. res. 12); nel 1980 aggregazione di territori staccati dal comune di Bregnano (Censimento 1971: pop. res. 6); nel 1982 aggregazione della zona denominata Strapozzo staccata dal comune di Rovello Porro (Censimento 1981: pop. res. 213).
- 013202 Rovello Porro**  
La denominazione assunta dal comune fino al 1926 è Rovello.



La circoscrizione territoriale viene modificata nel 1877 a seguito di distacco della frazione Rovellasca aggregata al comune di Rovellasca (Censimento 1871: pop. pres. 291).

Nel 1928 il comune viene soppresso e i suoi territori vengono aggregati al comune di Rovi Porro, ora Rovellasca; nel 1939 il comune viene ricostituito (Censimento 1936: pop. res. 3197).

La circoscrizione territoriale viene ulteriormente modificata nel 1982 a seguito di distacco della zona denominata Strapozzo aggregata al comune di Rovellasca (Censimento 1981: pop. res. 213).

**013929 Rovenna**

Nel 1929 il comune viene soppresso e i suoi territori vengono aggregati al comune di Cernobbio.

**013930 Sabbioncello**

Nel 1928 il comune viene soppresso e i suoi territori vengono aggregati al comune di Merate, ora provincia di Lecco.

**013931 Sala al Barro**

La denominazione assunta dal comune fino al 1863 è Sala.

Nel 1927 il comune viene soppresso e i suoi territori vengono aggregati al comune di Galbiate, ora provincia di Lecco

**013203 Sala Comacina**

La denominazione assunta dal comune fino al 1863 è Sala.

La circoscrizione territoriale viene modificata nel 1925 a seguito di distacco della frazione S. Bartolomeo aggregata al comune di Colonno (Censimento 1921: pop. res. 153).

Nel 1928 il comune viene soppresso e i suoi territori vengono aggregati al nuovo comune di Isola Comacina (Censimento 1921: pop. res. 821); nel 1950 il comune viene ricostituito (Censimento 1936: pop. res. 644).

**013932 San Bartolomeo al Bosco**

La denominazione assunta dal comune fino al 1863 è S. Bartolomeo.

Nel 1867 il comune viene soppresso e i suoi territori vengono aggregati al comune di Appiano, ora Appiano Gentile.

**013204 San Bartolomeo Val Cavargna**

La denominazione assunta dal comune fino al 1863 è S. Bartolomeo.

La circoscrizione territoriale viene modificata a seguito delle seguenti variazioni: nel 1928 aggregazione di territori del soppresso comune di S. Nazzaro Val Cavargna; nel 1950 distacco di territori per la ricostituzione del comune di S. Nazzaro Val Cavargna (Censimento 1936: pop. res. 673).

**013205 San Fedele Intelvi**

La denominazione assunta dal comune fino al 1940 è S. Fedele.

**013206 San Fermo della Battaglia**

La denominazione assunta dal comune fino al 1911 è Vergosa.

**013933 San Giovanni alla Castagna**

Nel 1923 il comune viene soppresso e i suoi territori vengono aggregati al comune di Lecco, ora provincia di Lecco.

**013207 San Nazzaro Val Cavargna**

La denominazione assunta dal comune fino al 1863 è S. Nazzaro.

Nel 1928 il comune viene soppresso e i suoi territori vengono aggregati al comune di S. Bartolomeo Val Cavargna; nel 1950 il comune viene ricostituito (Censimento 1936: pop. res. 673).

**013934 San Siro**

Nel 1928 il comune viene soppresso e i suoi territori vengono aggregati al nuovo comune di S. Maria Rezzonico.

**013208 Sant'Abbondio**

Nel 1928 il comune viene soppresso e i suoi territori vengono aggregati al nuovo comune di S. Maria Rezzonico; nel 1957 il comune viene ricostituito (Censimento 1951: pop. res. 884).

**013935 Santa Maria di Rovagnate**

Il comune viene costituito nel 1928 coi territori dei soppressi comuni di Rovagnate e S. Maria Hoè, ora entrambi della provincia di Lecco.

Nel 1953 il comune viene soppresso e i suoi territori vengono ripartiti tra i comuni di Perego (Censimento 1951: pop. res. 1020), Rovagnate (Censimento 1951: pop. res. 1883) e S. Maria Hoè (Censimento 1951: pop. res. 1133), ora tutti della provincia di Lecco.

**013210 Santa Maria Rezzonico**

Il comune viene costituito nel 1928 coi territori dei soppressi comuni di Rezzonico, S. Siro e S. Abbondio.

La circoscrizione territoriale viene modificata nel 1957 a seguito di distacco di territori per la ricostituzione del comune di S. Abbondio (Censimento 1951: pop. res. 884).

- 013936 **Santa Valeria**  
Il comune viene costituito nel 1928 coi territori dei soppressi comuni di Caglio, Rezzago e Sormano.  
Nel 1947 il comune viene soppresso per la ricostituzione dei comuni di Caglio (Censimento 1936: pop. res. 521), Rezzago (Censimento 1936: pop. res. 387) e Sormano (Censimento 1936: pop. res. 801).
- 013937 **Sartirana Briantea**  
La denominazione assunta dal comune fino al 1863 è Sartirana.  
Nel 1928 il comune viene soppresso e i suoi territori vengono aggregati al comune di Merate, provincia di Lecco.
- 013938 **Scarena**  
Nel 1878 il comune viene soppresso e i suoi territori vengono aggregati al comune di Asso.
- 013939 **Scaria**  
Nel 1928 il comune viene soppresso e i suoi territori vengono aggregati al comune di Lanzo d'Intelvi.
- 013211 **Schignano**  
La circoscrizione territoriale non ha subito alcuna variazione.
- 013940 **Seghebbia**  
Nel 1928 il comune viene soppresso e i suoi territori vengono aggregati al nuovo comune di Rezzo Cavargna, ora Val Rezzo.
- 013212 **Senna Comasco**  
La denominazione assunta dal comune fino al 1963 è Senna.
- 013941 **Seprio**  
Il comune viene costituito nel 1928 coi territori dei soppressi comuni di Carbonate, Locate Varesino e Mozzate.  
La circoscrizione territoriale viene modificata nel 1950 a seguito di distacco di territori per la ricostituzione del comune di Locate Varesino (Censimento 1936: pop. res. 1704).  
Nel 1953 il comune viene soppresso per la ricostituzione dei comuni di Carbonate (Censimento 1951: pop. res. 1210) e Mozzate (Censimento 1951: pop. res. 3371).
- 013215 **Solbiate**  
La circoscrizione territoriale non ha subito alcuna variazione.
- 013942 **Solzago**  
Nel 1928 il comune viene soppresso e i suoi territori vengono aggregati al comune di Tavernerio.
- 013943 **Somana**  
Nel 1927 il comune viene soppresso e i suoi territori vengono aggregati al comune di Mandello del Lario, ora provincia di Lecco.
- 013216 **Sorico**  
La circoscrizione territoriale viene modificata nel 1928 a seguito di aggregazione di territori del soppresso comune di Bugiallo.
- 013217 **Sormano**  
Nel 1928 il comune viene soppresso e i suoi territori vengono aggregati al nuovo comune di S. Valeria; nel 1947 il comune viene ricostituito (Censimento 1936: pop. res. 801).
- 013218 **Stazzona**  
Nel 1928 il comune viene soppresso e i suoi territori vengono aggregati al nuovo comune di Stazzona Germasino; nel 1954 il comune viene ricostituito (Censimento 1951: pop. res. 649).
- 013944 **Stazzona Germasino**  
Il comune viene costituito nel 1928 coi territori dei soppressi comuni di Germasino e Stazzona.  
Nel 1954 il comune viene soppresso per la ricostituzione dei comuni di Germasino (Censimento 1951: pop. res. 358) e Stazzona (Censimento 1951: pop. res. 649).
- 013222 **Tavernerio**  
La circoscrizione territoriale viene modificata nel 1928 a seguito di aggregazione di territori dei soppressi comuni di Ponzate e Solzago.
- 013945 **Tavordo**  
Nel 1928 il comune viene soppresso e i suoi territori vengono aggregati al comune di Porlezza.
- 013223 **Torno**  
La circoscrizione territoriale non ha subito alcuna variazione.
- 013946 **Traversa**  
Nel 1928 il comune viene soppresso e i suoi territori vengono aggregati al comune di Gravedona.

- 013947 Tregolo**  
Nel 1870 il comune viene soppresso e i suoi territori vengono aggregati al nuovo comune di Costa Masnaga, ora provincia di Lecco.
- 013948 Tremezzina**  
Il comune viene costituito nel 1928 coi territori dei soppressi comuni di Lenno, Mezzegra e Tremezzo.  
Nel 1947 il comune viene soppresso per la ricostituzione dei comuni di Lenno (Censimento 1936: pop. res. 1441), Mezzegra (Censimento 1936: pop. res. 1105) e Tremezzo (Censimento 1936: pop. res. 1696).
- 013225 Tremezzo**  
Nel 1928 il comune viene soppresso e i suoi territori vengono aggregati al nuovo comune di Tremezzina; nel 1947 il comune viene ricostituito (Censimento 1936: pop. res. 1696).
- 013949 Trevano**  
Nel 1937 il comune viene soppresso e i suoi territori vengono aggregati al nuovo comune di Uggiate-Trevano.
- 013226 Trezzone**  
La circoscrizione territoriale non ha subito alcuna variazione.
- 013227 Turate**  
La circoscrizione territoriale non ha subito alcuna variazione.
- 013950 Uggiate**  
Nel 1937 il comune viene soppresso e i suoi territori vengono aggregati al nuovo comune di Uggiate-Trevano.
- 013228 Uggiate-Trevano**  
Il comune viene costituito nel 1937 coi territori dei soppressi comuni di Trevano e Uggiate.
- 013951 Urio**  
Nel 1927 il comune viene soppresso e i suoi territori vengono aggregati al nuovo comune di Carate Urio.
- 013229 Valbrona**  
La circoscrizione territoriale viene modificata nel 1927 a seguito di aggregazione di territori del soppresso comune di Visino.
- 013232 Valmorea**  
Il comune viene costituito nel 1928 coi territori dei soppressi comuni di Casanova Lanza e Caversaccio.
- 013233 Val Rezzo**  
La denominazione assunta dal comune fino al 1929 è Rezzo Cavargna.  
Il comune viene costituito nel 1928 coi territori dei soppressi comuni di Buggiolo e Seghebbia.
- 013234 Valsolda**  
La denominazione assunta dal comune fino al 1928 è "Comune della Valsolda".  
Il comune viene costituito nel 1927 coi territori dei soppressi comuni di Albogasio, Castello Valsolda, Cressogno, Dasio, Drano e Puria.  
La circoscrizione territoriale viene modificata nel 1936 a seguito di distacco di territori aggregati al comune di Lanzo d'Intelvi (Censimento 1936: pop. res. 2).
- 013952 Vassena**  
Nel 1927 il comune viene soppresso e i suoi territori vengono aggregati al nuovo comune di Oliveto Lario, ora provincia di Lecco.
- 013236 Veleso**  
Nel 1928 il comune viene soppresso e i suoi territori vengono aggregati al nuovo comune di Zelbio-Veleso; nel 1948 il comune viene ricostituito (Censimento 1936: pop. res. 667).
- 013238 Veniano**  
Nel 1927 il comune viene soppresso e i suoi territori vengono aggregati al comune di Appiano Gentile; nel 1950 il comune viene ricostituito (Censimento 1936: pop. res. 807).
- 013239 Vercana**  
Nel 1928 il comune viene soppresso e i suoi territori vengono aggregati al comune di Domaso; nel 1950 il comune viene ricostituito (Censimento 1936: pop. res. 756).
- 013953 Verderio**  
Il comune viene costituito nel 1872 coi territori dei soppressi comuni di Verderio Inferiore e Verderio Superiore, ora entrambi della provincia di Lecco.  
Nel 1905 il comune viene soppresso per la ricostituzione dei comuni di Verderio Inferiore (Censimento 1901: pop. res. 1234) e Verderio Superiore (Censimento 1901: pop. res. 1182), ora entrambi della provincia di Lecco.

- 013954 **Verna**  
Nel 1928 il comune viene soppresso e i suoi territori vengono aggregati al nuovo comune di Ramponio-Verna.
- 013955 **Vertemate**  
Nel 1929 il comune viene soppresso e i suoi territori vengono aggregati al nuovo comune di Vertemate con Minoprio.
- 013242 **Vertemate con Minoprio**  
Il comune viene costituito nel 1929 coi territori dei soppressi comuni di Minoprio (Censimento 1921: pop. res. 605) e Vertemate (Censimento 1921: pop. res. 1058).
- 013245 **Villa Guardia**  
Il comune viene costituito nel 1928 coi territori dei soppressi comuni di Civello e Maccio.
- 013956 **Vill'Albese**  
Nel 1928 il comune viene soppresso e i suoi territori vengono aggregati al nuovo comune di Albavilla.
- 013957 **Villa Romanò**  
Nel 1929 il comune viene soppresso e i suoi territori vengono aggregati al comune di Inverigo.
- 013958 **Villa Vergano**  
La denominazione assunta dal comune fino al 1863 è Vergano.  
Nel 1937 il comune viene soppresso e i suoi territori vengono aggregati al comune di Galbiate, ora provincia di Lecco.
- 013959 **Vimogno**  
Nel 1927 il comune viene soppresso e i suoi territori vengono aggregati al comune di Primaluna, ora provincia di Lecco.
- 013960 **Visino**  
Nel 1927 il comune viene soppresso e i suoi territori vengono aggregati al comune di Valbrona.
- 013246 **Zelbio**  
Nel 1928 il comune viene soppresso e i suoi territori vengono aggregati al nuovo comune di Zelbio-Veleso; nel 1948 il comune viene ricostituito (Censimento 1936: pop. res. 402).
- 013961 **Zelbio-Veleso**  
Il comune viene costituito nel 1928 coi territori dei soppressi comuni di Veleso e Zelbio.  
Nel 1948 il comune viene soppresso per la ricostituzione dei comuni di Veleso (Censimento 1936: pop. res. 667) e Zelbio (Censimento 1936: pop. res. 402).

## 097 - PROVINCIA DI LECCO

---

### Variazioni della provincia

La provincia viene costituita nel 1992 con i comuni staccati dalle province di Como e Bergamo (*vedi prov. di Como e Bergamo*).

---

### Variazioni dei comuni

- 097001 **Abbadia Lariana**  
Il comune viene costituito nel 1928 coi territori dei soppressi comuni di Abbadia Sopra Adda e Linzanico, entrambi della provincia di Como.
- 097002 **Alruno**  
La circoscrizione territoriale viene modificata nel 1927 a seguito di aggregazione di territori del soppresso comune di Aizurro, provincia di Como.
- 097003 **Annone di Brianza**  
La denominazione assunta dal comune fino al 1863 è Annone.

- 097004 **Ballabio**  
Il comune viene costituito nel 1927 coi territori dei soppressi comuni di Ballabio Inferiore e Ballabio Superiore, entrambi della provincia di Como.
- 097005 **Barzago**  
La circoscrizione territoriale non ha subito alcuna variazione.
- 097006 **Barzanò**  
La circoscrizione territoriale viene modificata a seguito delle seguenti variazioni: nel 1928 aggregazione di territori dei soppressi comuni di Cremella, Sirtori e Viganò; nel 1953 distacco di territori per la ricostituzione dei comuni di Cremella (Censimento 1951: pop. res. 1062), Sirtori (Censimento 1951: pop. res. 1173) e Viganò (Censimento 1951: pop. res. 1027).
- 097007 **Barzio**  
La circoscrizione territoriale viene modificata nel 1928 a seguito di aggregazione di territori del soppresso comune di Concenedo, provincia di Como.
- 097008 **Bellano**  
La circoscrizione territoriale non ha subito alcuna variazione.
- 097009 **Bosisio Parini**  
La denominazione assunta dal comune fino al 1929 è Bosisio.
- 097010 **Brivio**  
La circoscrizione territoriale non ha subito alcuna variazione.
- 097011 **Bulciago**  
La circoscrizione territoriale non ha subito alcuna variazione.
- 097012 **Calco**  
Nel 1927 il comune viene soppresso e i suoi territori vengono aggregati al comune di Olgiate Molgora; nel 1953 il comune viene ricostituito (Censimento 1951: pop. res. 2273).
- 097013 **Calolziocorte**  
La denominazione assunta dal comune fino al 1927 è Calolzio.  
La circoscrizione territoriale viene modificata a seguito delle seguenti variazioni: nel 1892 aggregazione delle frazioni Gerra e Carsano staccate dal comune di Corte, provincia di Bergamo (Censimento 1881: pop. res. 113); nel 1927 aggregazione di territori del soppresso comune di Corte, provincia di Bergamo; nel 1928 aggregazione di territori dei soppressi comuni di Lorentino e Rossino, entrambi della provincia di Bergamo.
- 097014 **Carenno**  
La circoscrizione territoriale non ha subito alcuna variazione.
- 097015 **Casargo**  
La circoscrizione territoriale viene modificata nel 1928 a seguito di aggregazione di territori del soppresso comune di Indovero, provincia di Como.
- 097016 **Casatenovo**  
La circoscrizione territoriale viene modificata nel 1874 a seguito di aggregazione di territori del soppresso comune di Cassina de' Bracchi, provincia di Como.
- 097017 **Cassago Brianza**  
Il comune viene costituito nel 1927 coi territori dei soppressi comuni di Cassago e Oriano di Brianza, entrambi della provincia di Como.
- 097018 **Cassina Valsassina**  
Nel 1928 il comune viene soppresso e i suoi territori vengono aggregati al comune di Cremeno; nel 1948 il comune viene ricostituito (Censimento 1936: pop. res. 374).
- 097019 **Castello di Brianza**  
Il comune viene costituito nel 1928 coi territori dei soppressi comuni di Brianzola e Cologna, entrambi della provincia di Como.
- 097020 **Cernusco Lombardone**  
Nel 1928 il comune viene soppresso e i suoi territori vengono aggregati al nuovo comune di Cernusco Montevicchia, provincia di Como; nel 1966 il comune viene ricostituito (Censimento 1961: pop. res. 2677).
- 097021 **Cesana Brianza**  
La denominazione assunta dal comune fino al 1863 è Cesana.  
Nel 1927 il comune viene soppresso e i suoi territori vengono aggregati al nuovo comune di Cesello Brianza, provincia di Como; nel 1955 il comune viene ricostituito (Censimento 1951: pop. res. 1134).

- 097022 **Civate**  
La circoscrizione territoriale non ha subito alcuna variazione.
- 097023 **Colico**  
La circoscrizione territoriale non ha subito alcuna variazione.
- 097024 **Colle Brianza**  
Il comune viene costituito nel 1927 coi territori dei soppressi comuni di Cagliano, Nava e Ravellino, tutti della provincia di Como.
- 097025 **Cortenova**  
La circoscrizione territoriale viene modificata nel 1927 a seguito di aggregazione di territori del soppresso comune di Bindo, provincia di Como.
- 097026 **Costa Masnaga**  
Il comune viene costituito nel 1870 coi territori dei soppressi comuni di Brenno della Torre, Centemero e Tregolo, tutti della provincia di Como.
- 097027 **Crandola Valsassina**  
La denominazione assunta dal comune fino al 1962 è Crandola.  
Nel 1928 il comune viene soppresso e i suoi territori vengono aggregati al comune di Margno; nel 1957 il comune viene ricostituito (Censimento 1951: pop. res. 306).
- 097028 **Cremella**  
Nel 1928 il comune viene soppresso e i suoi territori vengono aggregati al comune di Barzanò; nel 1953 il comune viene ricostituito (Censimento 1951: pop. res. 1062).
- 097029 **Cremeno**  
La circoscrizione territoriale viene modificata a seguito delle seguenti variazioni: nel 1928 aggregazione di territori dei soppressi comuni di Cassina Valsassina e Moggio; nel 1948 distacco di territori per la ricostituzione dei comuni di Cassina Valsassina (Censimento 1936: pop. res. 374) e Moggio (Censimento 1936: pop. res. 298).
- 097030 **Dervio**  
La circoscrizione territoriale viene modificata a seguito delle seguenti variazioni: nel 1927 aggregazione di territori dei soppressi comuni di Corenno Plinio, provincia di Como, e Dorio; nel 1950 distacco di territori per la ricostituzione del comune di Dorio (Censimento 1936: pop. res. 426).
- 097031 **Dolzago**  
La circoscrizione territoriale non ha subito alcuna variazione.
- 097032 **Dorio**  
Nel 1927 il comune viene soppresso e i suoi territori vengono aggregati al comune di Dervio; nel 1950 il comune viene ricostituito (Censimento 1936: pop. res. 426).
- 097033 **Ello**  
La circoscrizione territoriale non ha subito alcuna variazione.
- 097034 **Erve**  
La circoscrizione territoriale non ha subito alcuna variazione.
- 097035 **Esino Lario**  
Il comune viene costituito nel 1927 coi territori dei soppressi comuni di Esino Inferiore e Esino Superiore, entrambi della provincia di Como.
- 097036 **Galbiate**  
La circoscrizione territoriale viene modificata a seguito delle seguenti variazioni: nel 1927 aggregazione di territori dei soppressi comuni di Bartesate e Sala al Barro, entrambi della provincia di Como; nel 1929 distacco della frazione Calcherino aggregata al comune di Garlate (Censimento 1921: pop. res. 33); nel 1937 aggregazione di territori del soppresso comune di Villa Vergano, provincia di Como.
- 097037 **Garbagnate Monastero**  
La circoscrizione territoriale non ha subito alcuna variazione.
- 097038 **Garlate**  
La circoscrizione territoriale viene modificata a seguito delle seguenti variazioni: nel 1928 aggregazione di territori del soppresso comune di Pescate; nel 1929 aggregazione della frazione Calcherino staccata dal comune di Galbiate (Censimento 1921: pop. res. 33); nel 1953 distacco di territori per la ricostituzione del comune di Pescate (Censimento 1951: pop. res. 1048).
- 097039 **Imbersago**  
Nel 1928 il comune viene soppresso e i suoi territori vengono aggregati al comune di Robbiate; nel 1948 il comune viene ricostituito (Censimento 1936: pop. res. 1323).

- 097040 Introblo**  
La circoscrizione territoriale non ha subito alcuna variazione.
- 097041 Introzzo**  
La circoscrizione territoriale non ha subito alcuna variazione.
- 097042 Lecco**  
La circoscrizione territoriale viene modificata a seguito delle seguenti variazioni: nel 1923 aggregazione di territori dei soppressi comuni di Acquate, Castello Sopra Lecco, Germanedo, Laorca, Rancio di Lecco e S. Giovanni alla Castagna, tutti della provincia di Como; nel 1923 aggregazione delle frazioni Belledo, Maggianico e S. Ambrogio staccate dal comune di Maggianico, provincia di Como (Censimento 1921: pop. res. 468); nel 1928 aggregazione di territori del soppresso comune di Maggianico, provincia di Como (Censimento 1921: pop. res. 2374).
- 097043 Lierna**  
La circoscrizione territoriale non ha subito alcuna variazione.
- 097044 Lomagna**  
La circoscrizione territoriale non ha subito alcuna variazione.
- 097045 Malgrate**  
La circoscrizione territoriale non ha subito alcuna variazione.
- 097046 Mandello del Lario**  
La denominazione assunta dal comune fino al 1863 è Mandello.  
La circoscrizione territoriale viene modificata nel 1927 a seguito di aggregazione di territori dei soppressi comuni di Olcio, Somana e Rongio, tutti della provincia di Como.
- 097047 Margno**  
La circoscrizione territoriale viene modificata a seguito delle seguenti variazioni: nel 1928 aggregazione di territori del soppresso comune di Crandola; nel 1957 distacco di territori per la ricostituzione del comune di Crandola, ora Crandola Valsassina (Censimento 1951: pop. res. 306).
- 097048 Merate**  
La circoscrizione territoriale viene modificata a seguito delle seguenti variazioni: nel 1927 aggregazione di territori del soppresso comune di Novate Brianza, provincia di Como; nel 1928 aggregazione di territori dei soppressi comuni di Sabbioncello e Sartirana Briantea, entrambi della provincia di Como.
- 097049 Missaglia**  
La circoscrizione territoriale viene modificata a seguito delle seguenti variazioni: nel 1882 aggregazione delle frazioni Missagliola, Molinate e Rangione staccate dal comune di Monticello Brianza (Censimento 1881: pop. res. 185); nel 1928 aggregazione di territori dei soppressi comuni di Contra e Lomaniga, entrambi della provincia di Como.
- 097050 Moggio**  
Nel 1928 il comune viene soppresso e i suoi territori vengono aggregati al comune di Cremeno; nel 1948 il comune viene ricostituito (Censimento 1936: pop. res. 298).
- 097051 Molteno**  
La circoscrizione territoriale non ha subito alcuna variazione.
- 097052 Monte Marenzo**  
La circoscrizione territoriale non ha subito alcuna variazione.
- 097053 Montevecchia**  
Nel 1928 il comune viene soppresso e i suoi territori vengono aggregati al nuovo comune di Cernusco Montevecchia, provincia di Como; nel 1966 il comune viene ricostituito (Censimento 1961: pop. res. 1414).
- 097054 Monticello Brianza**  
La circoscrizione territoriale viene modificata a seguito delle seguenti variazioni: nel 1880 aggregazione di territori del soppresso comune di Casirago, provincia di Como; nel 1882 distacco delle frazioni Missagliola, Molinate, Rangione aggregate al comune di Missaglia (Censimento 1881: pop. res. 185).
- 097055 Morterone**  
La circoscrizione territoriale non ha subito alcuna variazione.
- 097056 Nibionno**  
La circoscrizione territoriale non ha subito alcuna variazione.
- 097057 Oggiono**  
La circoscrizione territoriale viene modificata nel 1928 a seguito di aggregazione di territori del soppresso comune di Imberido, provincia di Como.

**097058 Olgiate Molgora**

Precedenti denominazioni assunte dal comune: fino al 1863 Olgiate, dal 1928 al 1953 Olgiate Calco.

La circoscrizione territoriale viene modificata a seguito delle seguenti variazioni: nel 1927 aggregazione di territori dei soppressi comuni di Calco e Mondonico, provincia di Como; nel 1953 distacco di territori per la ricostituzione del comune di Calco, provincia di Como (Censimento 1951: pop. res. 2273).

**097059 Olginate**

La circoscrizione territoriale viene modificata nel 1928 a seguito di aggregazione di territori dei soppressi comuni di Capiate e Consonno, entrambi della provincia di Como.

**097060 Oliveto Lario**

Il comune viene costituito nel 1927 coi territori dei soppressi comuni di Limonta, Onno e Vassena, tutti della provincia di Como.

**097061 Osnago**

La circoscrizione territoriale non ha subito alcuna variazione.

**097062 Paderno d'Adda**

La denominazione assunta dal comune fino al 1863 è Paderno.

Nel 1928 il comune viene soppresso e i suoi territori vengono aggregati al comune di Robbiate; nel 1947 il comune viene ricostituito (Censimento 1936: pop. res. 1827).

**097063 Pagnona**

La circoscrizione territoriale non ha subito alcuna variazione.

**097064 Parlasco**

La circoscrizione territoriale non ha subito alcuna variazione.

**097065 Pasturo**

La circoscrizione territoriale viene modificata nel 1927 a seguito di aggregazione di territori del soppresso comune di Baiedo, provincia di Como.

**097066 Perego**

La circoscrizione territoriale viene modificata nel 1870 a seguito di aggregazione di territori dei soppressi comuni di Bernaga e Cereda, entrambi della provincia di Como.

Nel 1927 il comune viene soppresso e i suoi territori vengono aggregati a Rovagnate; nel 1953 il comune viene ricostituito (Censimento 1951: pop. res. 1020) coi territori staccati da S. Maria di Rovagnate, provincia di Como.

**097067 Perledo**

Nel 1928 il comune viene soppresso e i suoi territori vengono aggregati al comune di Varenna; nel 1953 il comune viene ricostituito (Censimento 1951: pop. res. 1196).

**097068 Pescate**

Nel 1928 il comune viene soppresso e i suoi territori vengono aggregati al comune di Garlate; nel 1953 il comune viene ricostituito (Censimento 1951: pop. res. 1048).

**097069 Premana**

La circoscrizione territoriale non ha subito alcuna variazione.

**097070 Primaluna**

La circoscrizione territoriale viene modificata nel 1927 a seguito di aggregazione di territori dei soppressi comuni di Barcone, Cortabbio, Pessina Valsassina e Vimogno, tutti della provincia di Como.

**097071 Robbiate**

Precedenti denominazioni assunte dal comune: dal 1930 al 1933 Robbiate Paderno, dal 1933 al 1947 Paderno Robbiate.

La circoscrizione territoriale viene modificata a seguito delle seguenti variazioni: nel 1928 aggregazione di territori dei soppressi comuni di Imbersago e Paderno d'Adda; nel 1947 distacco di territori per la ricostituzione del comune di Paderno d'Adda (Censimento 1936: pop. res. 1827); nel 1948 distacco di territori per la ricostituzione del comune di Imbersago (Censimento 1936: pop. res. 1323).

**097072 Rogeno**

La circoscrizione territoriale viene modificata nel 1928 a seguito di aggregazione di territori del soppresso comune di Casletto, provincia di Como.

**097073 Rovagnate**

La circoscrizione territoriale viene modificata nel 1927 a seguito di aggregazione di territori dei soppressi comuni di Bagaggera, provincia di Como, e Perego.

Nel 1928 il comune viene soppresso e i suoi territori vengono aggregati al nuovo comune di S. Maria di Rovagnate, provincia di Como; nel 1953 il comune viene ricostituito (Censimento 1951: pop. res. 1883).



- 097074 **Santa Maria Hoè**  
Nel 1928 il comune viene soppresso e i suoi territori vengono aggregati al nuovo comune di S. Maria di Rovagnate, provincia di Como; nel 1953 il comune viene ricostituito (Censimento 1951: pop. res. 1133).
- 097075 **Sirone**  
La circoscrizione territoriale non ha subito alcuna variazione.
- 097076 **Sirtori**  
Nel 1928 il comune viene soppresso e i suoi territori vengono aggregati al comune di Barzanò; nel 1953 il comune viene ricostituito (Censimento 1951: pop. res. 1173).
- 097077 **Sueglio**  
La circoscrizione territoriale non ha subito alcuna variazione.
- 097078 **Suello**  
Nel 1928 il comune viene soppresso e i suoi territori vengono aggregati al nuovo comune di Cesello Brianza, provincia di Como; nel 1955 il comune viene ricostituito (Censimento 1951: pop. res. 940).
- 097079 **Taceno**  
La circoscrizione territoriale non ha subito alcuna variazione.
- 097080 **Torre de' Busi**  
La circoscrizione territoriale non ha subito alcuna variazione.
- 097081 **Tremenico**  
La circoscrizione territoriale non ha subito alcuna variazione.
- 097082 **Valgrehentino**  
La circoscrizione territoriale viene modificata nel 1927 a seguito di aggregazione di territori dei soppressi comuni di Biglio e Dozio, entrambi della provincia di Como.
- 097083 **Valmadrera**  
La circoscrizione territoriale non ha subito alcuna variazione.
- 097084 **Varenna**  
La circoscrizione territoriale viene modificata a seguito delle seguenti variazioni: nel 1928 aggregazione di territori del soppresso comune di Perledo; nel 1953 distacco di territori per la ricostituzione del comune di Perledo (Censimento 1951: pop. res. 1196).
- 097085 **Vendrognò**  
La circoscrizione territoriale non ha subito alcuna variazione.
- 097086 **Vercurago**  
La circoscrizione territoriale non ha subito alcuna variazione.
- 097087 **Verderio Inferiore**  
Nel 1872 il comune viene soppresso e i suoi territori vengono aggregati al nuovo comune di Verderio, provincia di Como; nel 1905 il comune viene ricostituito (Censimento 1901: pop. res. 1234).
- 097088 **Verderio Superiore**  
Nel 1872 il comune viene soppresso e i suoi territori vengono aggregati al nuovo comune di Verderio, provincia di Como; nel 1905 il comune viene ricostituito (Censimento 1901: pop. res. 1182).
- 097089 **Vestreno**  
La circoscrizione territoriale non ha subito alcuna variazione.
- 097090 **Viganò**  
Nel 1928 il comune viene soppresso e i suoi territori vengono aggregati al comune di Barzanò; nel 1953 il comune viene ricostituito (Censimento 1951: pop. res. 1027).

**014 - PROVINCIA DI SONDRIO**

---

**Variazioni della provincia**

La circoscrizione territoriale non ha subito alcuna variazione.

---

### Variazioni dei comuni

- 014801 **Acqua**  
Nel 1867 il comune viene soppresso e i suoi territori vengono aggregati al comune di Tresivio.
- 014001 **Albaredo per San Marco**  
La denominazione assunta dal comune fino al 1863 è Albaredo.  
La circoscrizione territoriale viene modificata nel 1978 a seguito di aggregazione di territori staccati dal comune di Morbegno (zona disabitata).
- 014002 **Albosaggia**  
La circoscrizione territoriale non ha subito alcuna variazione.
- 014003 **Andalo Valtellino**  
La denominazione assunta dal comune fino al 1928 è Andalo.
- 014004 **Aprica**  
Il comune viene costituito nel 1923 con la frazione omonima staccata dal comune di Teglio (Censimento 1921: pop. res. 1170).  
La circoscrizione territoriale viene modificata nel 1959 a seguito di aggregazione di territori staccati dal comune di Teglio (zona disabitata).
- 014005 **Ardenno**  
La circoscrizione territoriale viene modificata a seguito delle seguenti variazioni: nel 1929 distacco della frazione Cataeggio aggregata al comune di Val Masino (Censimento 1921: pop. res. 89); nel 1964 aggregazione della frazione Pilasco staccata dal comune di Dazio (Censimento 1961: pop. res. 95); nel 1999 aggregazione di territori staccati dal comune di Forcola e distacco di territori aggregati al comune di Forcola (Censimento 1999: dato mancante).
- 014006 **Bema**  
La circoscrizione territoriale non ha subito alcuna variazione.
- 014007 **Berbenno di Valtellina**  
La denominazione assunta dal comune fino al 1864 è Berbenno.
- 014008 **Bianzone**  
La circoscrizione territoriale non ha subito alcuna variazione.
- 014802 **Boffetto**  
Nel 1867 il comune viene soppresso e i suoi territori vengono aggregati al comune di Piateda.
- 014009 **Bormio**  
La circoscrizione territoriale non ha subito alcuna variazione.
- 014010 **Buglio in Monte**  
La denominazione assunta dal comune fino al 1863 è Buglio.
- 014011 **Calolo**  
La circoscrizione territoriale non ha subito alcuna variazione.
- 014012 **Campodolcino**  
La circoscrizione territoriale non ha subito alcuna variazione.
- 014803 **Campovico**  
Nel 1938 il comune viene soppresso e i suoi territori vengono aggregati al comune di Morbegno.
- 014013 **Caspoggio**  
La circoscrizione territoriale non ha subito alcuna variazione.
- 014014 **Castello dell'Acqua**  
La circoscrizione territoriale non ha subito alcuna variazione.
- 014015 **Castione Andevenno**  
La denominazione assunta dal comune fino al 1863 è Castione.
- 014016 **Cedrasco**  
La circoscrizione territoriale non ha subito alcuna variazione.
- 014017 **Cercino**  
La circoscrizione territoriale non ha subito alcuna variazione.
- 014018 **Chiavenna**  
La circoscrizione territoriale non ha subito alcuna variazione.

- 014019 **Chiesa in Valmalenco**  
La denominazione assunta dal comune fino al 1940 è Chiesa.
- 014020 **Chiuro**  
La circoscrizione territoriale non ha subito alcuna variazione.
- 014021 **Cino**  
La circoscrizione territoriale non ha subito alcuna variazione.
- 014022 **Civo**  
La circoscrizione territoriale non ha subito alcuna variazione.
- 014023 **Colorina**  
La circoscrizione territoriale non ha subito alcuna variazione.
- 014024 **Cosio Valtellino**  
La denominazione assunta dal comune fino al 1863 è Cosio.
- 014025 **Dazio**  
La circoscrizione territoriale viene modificata nel 1964 a seguito di distacco della frazione Pilasco aggregata al comune di Ardenno (Censimento 1961: pop. res. 95).
- 014026 **Delebio**  
La circoscrizione territoriale viene modificata nel 1928 a seguito di distacco della frazione Nuovo Olonio aggregata al comune di Dubino (Censimento 1921: pop. res. 71).
- 014027 **Dubino**  
La circoscrizione territoriale viene modificata nel 1928 a seguito di aggregazione della frazione Nuovo Olonio staccata dal comune di Delebio (Censimento 1921: pop. res. 71).
- 014028 **Faedo Valtellino**  
La denominazione assunta dal comune fino al 1928 è Faedo.
- 014029 **Forcola**  
La circoscrizione territoriale viene modificata nel 1999 a seguito di aggregazione di territori staccati dal comune di Ardenno e distacco di territori aggregati al comune di Ardenno (Censimento 1999: dato mancante).
- 014030 **Fusine**  
La circoscrizione territoriale non ha subito alcuna variazione.
- 014031 **Gerola Alta**  
La denominazione assunta dal comune fino al 1863 è Gerola.
- 014032 **Gordona**  
La circoscrizione territoriale non ha subito alcuna variazione.
- 014033 **Grosio**  
La circoscrizione territoriale non ha subito alcuna variazione.
- 014034 **Grosotto**  
La circoscrizione territoriale non ha subito alcuna variazione.
- 014036 **Lanzada**  
La circoscrizione territoriale non ha subito alcuna variazione.
- 014037 **Livigno**  
La circoscrizione territoriale non ha subito alcuna variazione.
- 014038 **Lovero**  
La circoscrizione territoriale non ha subito alcuna variazione.
- 014035 **Madesimo**  
Precedenti denominazioni assunte dal comune: fino al 1863 Isola, dal 1863 al 1983 Isolato.
- 014039 **Mantello**  
La circoscrizione territoriale non ha subito alcuna variazione.
- 014040 **Mazzo di Valtellina**  
La denominazione assunta dal comune fino al 1863 è Mazzo.
- 014041 **Mello**  
La circoscrizione territoriale non ha subito alcuna variazione.
- 014042 **Menarola**  
La circoscrizione territoriale non ha subito alcuna variazione.

- 014043 **Mese**  
La circoscrizione territoriale non ha subito alcuna variazione.
- 014044 **Montagna in Valtellina**  
La denominazione assunta dal comune fino al 1928 è Montagna.  
La circoscrizione territoriale viene modificata nel 1925 a seguito di distacco della frazione Busteggia aggregata al comune di Piateda (Censimento 1921: pop. res. 96).
- 014045 **Morbegno**  
La circoscrizione territoriale viene modificata a seguito delle seguenti variazioni: nel 1938 aggregazione di territori del soppresso comune di Campovico; nel 1978 distacco di territori aggregati al comune di Albaredo per San Marco (zona disabitata).
- 014046 **Novate Mezzola**  
La denominazione assunta dal comune fino al 1863 è Novate.
- 014047 **Pedesina**  
La circoscrizione territoriale non ha subito alcuna variazione.
- 014048 **Piantedo**  
La circoscrizione territoriale non ha subito alcuna variazione.
- 014049 **Piateda**  
La circoscrizione territoriale viene modificata a seguito delle seguenti variazioni: nel 1867 aggregazione di territori del soppresso comune di Boffetto; nel 1925 aggregazione della frazione Busteggia staccata dal comune di Montagna (Censimento 1921: pop. res. 96); nel 1929 distacco di parti della frazione Palù aggregate ai comuni di Pendolasco, ora Poggiridenti, e di Tresivio (Censimento 1921: pop. res. 29).
- 014050 **Piuro**  
La circoscrizione territoriale non ha subito alcuna variazione.
- 014051 **Poggiridenti**  
La denominazione assunta dal comune fino al 1930 è Pendolasco.  
La circoscrizione territoriale viene modificata nel 1929 a seguito di aggregazione di parte della frazione Palù staccata dal comune di Piateda (Censimento 1921: pop. res. 19).
- 014052 **Ponte in Valtellina**  
La denominazione assunta dal comune fino al 1864 è Ponte.
- 014053 **Postalesio**  
La circoscrizione territoriale non ha subito alcuna variazione.
- 014054 **Prata Camportaccio**  
La denominazione assunta dal comune fino al 1863 è Prata.
- 014055 **Rasura**  
La circoscrizione territoriale non ha subito alcuna variazione.
- 014056 **Rogolo**  
La circoscrizione territoriale non ha subito alcuna variazione.
- 014057 **Samolaco**  
La circoscrizione territoriale non ha subito alcuna variazione.
- 014058 **San Giacomo Filippo**  
La denominazione assunta dal comune fino al 1864 è S. Giacomo.
- 014059 **Sernio**  
La circoscrizione territoriale non ha subito alcuna variazione.
- 014060 **Sondalo**  
La circoscrizione territoriale non ha subito alcuna variazione.
- 014061 **Sondrio**  
La circoscrizione territoriale non ha subito alcuna variazione.
- 014062 **Spriana**  
La circoscrizione territoriale non ha subito alcuna variazione.
- 014063 **Talamona**  
La circoscrizione territoriale non ha subito alcuna variazione.
- 014064 **Tartano**  
La circoscrizione territoriale non ha subito alcuna variazione.

- 014065 Teglio**  
La circoscrizione territoriale viene modificata a seguito delle seguenti variazioni: nel 1923 distacco della frazione Aprica eretta in comune autonomo con denominazione omonima (Censimento 1921: pop. res. 1170); nel 1959 distacco di territori aggregati al comune di Aprica (zona disabitata).
- 014066 Tirano**  
La circoscrizione territoriale viene modificata nel 1875 a seguito di distacco della frazione S. Rocco aggregata al comune di Villa di Tirano (Censimento 1871: pop. pres. 27).
- 014067 Torre di Santa Maria**  
La denominazione assunta dal comune fino al 1863 è Torre.
- 014068 Tovo di Sant'Agata**  
La denominazione assunta dal comune fino al 1863 è Tovo.
- 014069 Traona**  
La circoscrizione territoriale non ha subito alcuna variazione.
- 014070 Tresivio**  
La circoscrizione territoriale viene modificata a seguito delle seguenti variazioni: nel 1867 aggregazione di territori del soppresso comune di Acqua; nel 1929 aggregazione di parte della frazione Palù staccata dal comune di Piateda (Censimento 1921: pop. res. 10).
- 014071 Valdidentro**  
La circoscrizione territoriale non ha subito alcuna variazione.
- 014072 Valdisotto**  
La circoscrizione territoriale non ha subito alcuna variazione.
- 014073 Valfurva**  
La circoscrizione territoriale non ha subito alcuna variazione.
- 014074 Val Masino**  
La circoscrizione territoriale viene modificata nel 1929 a seguito di aggregazione della frazione Cataeggio staccata dal comune di Ardenno (Censimento 1921: pop. res. 89).
- 014075 Verceia**  
La circoscrizione territoriale non ha subito alcuna variazione.
- 014076 Vervio**  
La circoscrizione territoriale non ha subito alcuna variazione.
- 014077 Villa di Chiavenna**  
La denominazione assunta dal comune fino al 1863 è Villa.
- 014078 Villa di Tirano**  
La denominazione assunta dal comune fino al 1863 è Villa.  
La circoscrizione territoriale viene modificata nel 1875 a seguito di aggregazione della frazione S. Rocco staccata dal comune di Tirano (Censimento 1871: pop. pres. 27).

## 015 - PROVINCIA DI MILANO

### Variazioni della provincia

La circoscrizione territoriale viene modificata a seguito delle seguenti variazioni:  
nel gennaio 1927 distacco dei comuni di Albizzate, Arsago Seprio (già Arsago), Besnate, Borsano, Cairate, Cardano al Campo, Caronno Pertusella (già Caronno Milanese), Casale Litta, Casorate Sempione, Cassano Magnago, Cavarà con Premezzo, Cislago, Fagnano Olona, Ferno, Gallarate, Gerenzano, Golasecca, Gorla Maggiore, Gorla Minore, Jerago con Orago, Lonate Pozzolo, Marnate, Mezzana Superiore, Momago, Oggiona con S. Stefano, Olgiate Olona, Origgio, Samarate, Saronno, Sesto Calende, Solbiate Arno (già Solbiate Arno e Monte), Solbiate Olona, Somma Lombardo, Sumirago, Uboldo, Vergiate e Vizzola Ticino andati a costituire la provincia di Varese;  
nel marzo 1927 distacco dei comuni di Busto Arsizio, Castellanza e Sacconago aggregati alla provincia di Varese;  
nel 1936 distacco del comune di Cantonale, soppresso e aggregato al comune di Chignolo Po della provincia di Pavia;

nel 1992 distacco dei comuni di Abbazia Cerreto, Bertonico, Boffalora d'Adda, Borghetto Lodigiano, Borgo San Giovanni, Brembio, Camairago, Casaleto Lodigiano, Casalmaiocco, Casalpusterlengo, Caselle Landi, Caselle Lurani, Castelnuovo Bocca d'Adda, Castiglione d'Adda, Castiraga Vidardo, Cavacurta, Cavenago d'Adda, Cervignano d'Adda, Codogno, Comazzo, Cornegliano Laudense, Como Giovine, Cornovecchio, Corte Palasio, Crespiatica, Fombio, Galgagnano, Graffignana, Guardamiglio, Livraga, Lodi, Lodi Vecchio, Maccastorna, Mairago, Maleo, Marudo, Massalengo, Meleti, Merlino, Montanaso Lombardo, Mulazzano, Orio Litta, Ospedaletto Lodigiano, Ossago Lodigiano, Pieve Fissiraga, Salerano sul Lambro, San Fiorano, San Martino in Strada, San Rocco al Porto, Sant'Angelo Lodigiano, Santo Stefano Lodigiano, Secugnago, Senna Lodigiana, Somaglia, Sordio, Tavazzano con Villavesco, Terranova dei Passerini, Turano Lodigiano, Valera Fratta, Villanova del Sillaro e Zelo Buon Persico andati a costituire la provincia di Lodi.

---

#### Variazioni dei comuni

##### 015002 Abblategrasso

La circoscrizione territoriale viene modificata nel 1869 a seguito di aggregazione di territori del soppresso comune di Castelletto Mendosio.

##### 015801 Affori

La circoscrizione territoriale viene modificata a seguito delle seguenti variazioni: nel 1868 aggregazione di territori dei soppressi comuni di Bruzzano dei Due Borghi, Dergano e Bresso; nel 1884 distacco di territori per la ricostituzione del comune di Bresso (Censimento 1881: pop. res. 1728).

Nel 1923 il comune viene soppresso e i suoi territori vengono aggregati al comune di Milano.

##### 015802 Agliate

Nel 1869 il comune viene soppresso e i suoi territori vengono aggregati al comune di Carate Brianza.

##### 015003 Agrate Brianza

La denominazione assunta dal comune fino al 1862 è Agrate.

La circoscrizione territoriale viene modificata a seguito delle seguenti variazioni: nel 1869 aggregazione di territori del soppresso comune di Omate; nel 1935 distacco di territori aggregati al comune di Monza (Censimento 1931: pop. res. 15).

##### 015004 Aicurzio

Nel 1869 il comune viene soppresso e i suoi territori vengono aggregati al comune di Bernareggio; nel 1909 il comune viene ricostituito (Censimento 1901: pop. res. 1506).

##### 015005 Albairate

La circoscrizione territoriale non ha subito alcuna variazione.

##### 015006 Albate

La circoscrizione territoriale non ha subito alcuna variazione.

##### 015803 Arcagna

Nel 1870 il comune viene soppresso e i suoi territori vengono aggregati al comune di Montanaso Lombardo, ora provincia di Lodi.

##### 015007 Arconate

La circoscrizione territoriale viene modificata a seguito delle seguenti variazioni: nel 1869 aggregazione di territori del soppresso comune di Dairago; nel 1958 distacco di territori per la ricostituzione del comune di Dairago (Censimento 1951: pop. res. 2184); nel 1978 distacco di territori aggregati al comune di Busto Garolfo (Censimento 1971: pop. res. 195); nel 1997 aggregazione di territori staccati dal comune di Busto Garolfo e distacco di territori aggregati al comune di Busto Garolfo (zone disabitate).

##### 015008 Arcore

La circoscrizione viene modificata a seguito delle seguenti variazioni: nel 1869 aggregazione della frazione Cassina Palazzina staccata dal comune di Lesmo (Censimento 1861: pop. pres. 54); nel 1963 aggregazione della frazione Bernate staccata dal comune di Usmate Velate (Censimento 1961: pop. res. 808).

##### 015009 Arese

La circoscrizione territoriale non ha subito alcuna variazione.

##### 015010 Arluno

La circoscrizione territoriale viene modificata nel 1997 a seguito di distacco di territori aggregati al comune di Santo Stefano Ticino (Censimento 1991: pop. res. 5).

##### 015011 Assago

La circoscrizione territoriale non ha subito alcuna variazione.

- 015804 Baggio**  
La circoscrizione territoriale viene modificata nel 1869 a seguito di aggregazione di territori dei soppressi comuni di Muggiano e Sellanuova.  
Nel 1923 il comune viene soppresso e i suoi territori vengono aggregati al comune di Milano.
- 015805 Balsamo**  
Nel 1928 il comune viene soppresso e i suoi territori vengono aggregati al nuovo comune di Cinisello Balsamo.
- 015806 Baranzate**  
Nel 1869 il comune viene soppresso e i suoi territori vengono aggregati al comune di Bollate.
- 015807 Barate**  
Nel 1869 il comune viene soppresso e i suoi territori vengono aggregati al comune di Gaggiano.
- 015808 Barbajana**  
Nel 1870 il comune viene soppresso e i suoi territori vengono aggregati al comune di Lainate.
- 015012 Bareggio**  
La circoscrizione territoriale viene modificata nel 1937 a seguito di distacco di territori aggregati al comune di Cornaredo (Censimento 1936: pop. res. 42).
- 015809 Bargano**  
Nel 1878 il comune viene soppresso e i suoi territori vengono aggregati al comune di Villanova del Sillaro, provincia di Lodi.
- 015013 Barlassina**  
Nel 1869 il comune viene soppresso e i suoi territori vengono aggregati al comune di Seveso; nel 1901 il comune viene ricostituito (Censimento 1901: pop. res. 1396).
- 015014 Basiano**  
La circoscrizione territoriale non ha subito alcuna variazione.
- 015015 Basiglio**  
La circoscrizione territoriale viene modificata nel 1995 a seguito di aggregazione di territori staccati dal comune di Lacchiarella e di distacco di territori aggregati al comune di Lacchiarella (zone disabitate).
- 015016 Bellinzago Lombardo**  
La denominazione assunta dal comune fino al 1862 è Bellinzago.
- 015017 Bellusco**  
La circoscrizione territoriale non ha subito alcuna variazione.
- 015018 Bernareggio**  
La circoscrizione territoriale viene modificata a seguito delle seguenti variazioni: nel 1869 aggregazione di territori dei soppressi comuni di Aicurzio, Sulbiate Inferiore, Sulbiate Superiore, Ronco Briantino, Carnate e Villanova Vimercate; nel 1909 distacco di territori per la ricostituzione dei comuni di Aicurzio (Censimento 1901: pop. res. 1506), Carnate (Censimento 1901: pop. res. 1548), Ronco Briantino (Censimento 1901: pop. res. 1088), nonché distacco dei territori degli ex-comuni di Sulbiate Superiore (Censimento 1901: pop. res. 871) e Sulbiate Inferiore (Censimento 1901: pop. res. 1049) eretti in comune autonomo con denominazione Sulbiate.
- 015019 Bernate Ticino**  
La denominazione assunta dal comune fino al 1862 è Bernate.  
La circoscrizione territoriale viene modificata nel 1980 a seguito di distacco di territori aggregati al comune di Boffalora sopra Ticino (Censimento 1971: pop. res. 49).
- 015021 Besana in Brianza**  
La denominazione assunta dal comune fino al 1864 è Besana.  
La circoscrizione territoriale viene modificata nel 1869 a seguito di aggregazione di territori dei soppressi comuni di Valle Guidino, Cazzano Besana, Villa Raverio, Montesiro, Calò e Vergo.
- 015022 Besiate**  
La circoscrizione territoriale non ha subito alcuna variazione.
- 015810 Bestazzo**  
Nel 1870 il comune viene soppresso e i suoi territori vengono aggregati al comune di Cisliano.
- 015023 Blassano**  
La circoscrizione territoriale viene modificata nel 1928 a seguito di distacco di territori aggregati al comune di Monza (Censimento 1921: pop. res. 47).
- 015811 Biate**  
Nel 1869 il comune viene soppresso e i suoi territori vengono aggregati al comune di Magnago.

- 015024 **Binasco**  
La circoscrizione territoriale non ha subito alcuna variazione.
- 015812 **Binzago**  
Nel 1869 il comune viene soppresso e i suoi territori vengono aggregati al comune di Cesano Maderno.
- 015813 **Birago**  
Nel 1869 il comune viene soppresso e i suoi territori vengono aggregati al comune di Lentate sul Seveso.
- 015814 **Bisentrato**  
Nel 1869 il comune viene soppresso e i suoi territori vengono aggregati al comune di Pozzuolo Martesana.
- 015026 **Boffalora sopra Ticino**  
La denominazione assunta dal comune fino al 1862 è Boffalora.  
La circoscrizione territoriale viene modificata nel 1980 a seguito di aggregazione di territori staccati dal comune di Bernate Ticino (Censimento 1971: pop. res. 49).
- 015815 **Boldinasco**  
Nel 1869 il comune viene soppresso e i suoi territori vengono aggregati al comune di Musocco.
- 015816 **Bolgiano**  
Nel 1870 il comune viene soppresso e i suoi territori vengono aggregati al comune di S. Donato Milanese.
- 015027 **Bollate**  
La circoscrizione territoriale viene modificata nel 1869 a seguito di aggregazione di territori dei soppressi comuni di Baranzate e Cassina Nuova.
- 015817 **Bonirola**  
Nel 1869 il comune viene soppresso e i suoi territori vengono aggregati al comune di Gaggiano.
- 015818 **Bornago**  
Nel 1870 il comune viene soppresso e i suoi territori vengono aggregati al comune di Pessano con Bornago.
- 015819 **Bottedo**  
Nel 1873 il comune viene soppresso e i suoi territori vengono aggregati al nuovo comune di Chiosi Uniti con Bottedo.
- 015030 **Bovisio-Masciago**  
La denominazione assunta dal comune fino al 1947 è Bovisio.  
La circoscrizione territoriale viene modificata nel 1928 a seguito di aggregazione di territori del soppresso comune di Masciago Milanese.
- 015032 **Bresso**  
Nel 1868 il comune viene soppresso e i suoi territori vengono aggregati al comune di Affori; nel 1884 il comune viene ricostituito (Censimento 1881: pop. res. 1728).
- 015820 **Briavacca**  
Nel 1869 il comune viene soppresso e i suoi territori vengono aggregati al comune di Rodano.
- 015033 **Briosco**  
La circoscrizione territoriale viene modificata nel 1869 a seguito di aggregazione di territori del soppresso comune di Capriano di Brianza.
- 015034 **Brugherio**  
Il comune viene costituito nel 1866 coi territori dei soppressi comuni di Cassina Baraggia, S. Damiano di Monza, con parte dei territori (Censimento 1861: pop. pres. 762) del soppresso comune di Moncucco di Monza, con le frazioni Brugherio, Bindellera, Casena, Gelosa, S. Paolo e Torrazza staccate dal comune di Monza (Censimento 1861: pop. pres. 850), con la frazione Occhiate staccata dal comune di Sesto S. Giovanni (Censimento 1861: pop. pres. 71) e con quella di Increa staccata dal comune di Cernusco sul Naviglio (Censimento 1861: pop. pres. 350)
- 015821 **Brusuglio**  
Nel 1871 il comune viene soppresso e i suoi territori vengono aggregati al comune di Cormano.
- 015822 **Bruzzano del Due Borghi**  
La denominazione assunta dal comune fino al 1862 è Bruzzano.  
Nel 1868 il comune viene soppresso e i suoi territori vengono aggregati al comune di Affori.
- 015035 **Bubbiano**  
La circoscrizione territoriale non ha subito alcuna variazione.
- 015036 **Buccinasco**  
La circoscrizione territoriale viene modificata a seguito delle seguenti variazioni: nel 1870 aggregazione di territori dei soppressi comuni di Grancino e Ronchetto; nel 1923 distacco della frazione Ronchetto sul Naviglio aggregata



al comune di Milano (Censimento 1921: pop. res. 1390).

**015037 Burago di Molgora**

La denominazione assunta dal comune fino al 1862 è Burago.

La circoscrizione territoriale viene modificata nel 1978 a seguito di aggregazione di territori staccati dal comune di Vimercate (zona disabitata) e di distacco di territori aggregati al comune di Vimercate (Censimento 1971: pop. res. 11).

**015038 Buscate**

La circoscrizione territoriale non ha subito alcuna variazione.

**015039 Busnago**

La circoscrizione territoriale non ha subito alcuna variazione.

**015040 Bussero**

La circoscrizione territoriale non ha subito alcuna variazione.

**015823 Bustighera**

Nel 1869 il comune viene soppresso e i suoi territori vengono aggregati al comune di Mediglia.

**015041 Busto Garolfo**

La circoscrizione territoriale viene modificata a seguito delle seguenti variazioni: nel 1869 aggregazione di territori del soppresso comune di Villa Cortese; nel 1966 distacco di territori per la ricostituzione del comune di Villa Cortese (Censimento 1961: pop. res. 3664); nel 1978 aggregazione di territori staccati dai comuni di Arconate e Dairago (Censimento 1971: pop. res. 336); nel 1989 aggregazione di territori staccati dal comune di Dairago e distacco di territori aggregati al comune di Dairago (zone disabitate), nonché aggregazione di territori staccati dal comune di Villa Cortese (Censimento 1981: pop. res. 79) e distacco di territori aggregati al comune di Villa Cortese (zona disabitata); nel 1997 aggregazione di territori staccati dal comune di Arconate e distacco di territori aggregati al comune di Arconate (zone disabitate)

**015826 Ca' dei Bolli**

Nel 1869 il comune viene soppresso e i suoi territori vengono aggregati al comune di S. Martino in Strada, provincia di Lodi.

**015827 Ca' dell'Acqua**

Nel 1865 il comune viene soppresso e i suoi territori vengono aggregati al comune di Cazzimani, ora Borgo S. Giovanni, ora provincia di Lodi.

**015824 Ca' de' Mazzi**

Nel 1869 il comune viene soppresso e i suoi territori vengono aggregati al comune di Livraga, provincia di Lodi.

**015825 Ca' de' Zecchi**

Nel 1879 il comune viene soppresso e i suoi territori vengono aggregati al comune di Villavesco, ora Tavazzano con Villavesco, ora provincia di Lodi.

**015828 Calò**

Nel 1869 il comune viene soppresso e i suoi territori vengono aggregati al comune di Besana in Brianza.

**015042 Calvignasco**

La circoscrizione territoriale non ha subito alcuna variazione.

**015044 Cambiago**

La circoscrizione territoriale non ha subito alcuna variazione.

**015045 Camparada**

La circoscrizione territoriale non ha subito alcuna variazione.

**015829 Campolungo**

Nel 1879 il comune viene soppresso e i suoi territori vengono ripartiti tra i comuni di Pieve Fissiraga (Censimento 1871: pop. pres. 222) e Comegliano Laudense (Censimento 1871: pop. pres. 621), ora entrambi della provincia di Lodi.

**015046 Canegrate**

La circoscrizione territoriale viene modificata nel 1962 a seguito di distacco di territori aggregati al comune di S. Giorgio su Legnano (zona disabitata) e aggregazione di territori staccati dal comune di S. Giorgio su Legnano (Censimento 1961: pop. res. 71).

**015047 Caponago**

La circoscrizione territoriale non ha subito alcuna variazione.

**015830 Capriano di Brianza**

La denominazione assunta dal comune fino al 1863 è Capriano.

Nel 1869 il comune viene soppresso e i suoi territori vengono aggregati al comune di Briosco.

- 015048 **Carate Brianza**  
La denominazione assunta dal comune fino al 1863 è Carate.  
La circoscrizione territoriale viene modificata nel 1869 a seguito di aggregazione di territori dei soppressi comuni di Costa al Lambro e Agliate.
- 015049 **Carnate**  
Nel 1869 il comune viene soppresso e i suoi territori vengono aggregati al comune di Bernareggio; nel 1909 il comune viene ricostituito (Censimento 1901: pop. res. 1548).
- 015050 **Carpiano**  
La circoscrizione territoriale non ha subito alcuna variazione.
- 015051 **Carugate**  
La circoscrizione territoriale non ha subito alcuna variazione.
- 015055 **Casarile**  
La circoscrizione territoriale non ha subito alcuna variazione.
- 015831 **Caselle d'Ozero**  
La denominazione assunta dal comune fino al 1862 è Caselle.  
Nel 1870 il comune viene soppresso e i suoi territori vengono aggregati al comune di Coronate, ora Morimondo.
- 015832 **Casirate Olona**  
La denominazione assunta dal comune fino al 1862 è Casirate.  
Nel 1869 il comune viene soppresso e i suoi territori vengono aggregati al comune di Lacchiarella.
- 015833 **Casolate**  
Nel 1869 il comune viene soppresso e i suoi territori vengono aggregati al comune di Zelo Buon Persico, provincia di Lodi.
- 015834 **Casone**  
Nel 1870 il comune viene soppresso e i suoi territori vengono aggregati al nuovo comune di Marcallo con Casone.
- 015058 **Casorezzo**  
La circoscrizione territoriale viene modificata a seguito delle seguenti variazioni: nel 1869 aggregazione di territori del soppresso comune di Ossona; nel 1909 distacco di territori per la ricostituzione del comune di Ossona (Censimento 1901: pop. res. 1408).
- 015059 **Cassano d'Adda**  
La circoscrizione territoriale viene modificata nel 1869 a seguito di aggregazione di territori del soppresso comune di Gropello d'Adda.
- 015835 **Cassina Aliprandi**  
Nel 1869 il comune viene soppresso e i suoi territori vengono aggregati al comune di Lissone.
- 015836 **Cassina Amata**  
Nel 1869 il comune viene soppresso e i suoi territori vengono aggregati al comune di Paderno Milanese, ora Paderno Dugnano.
- 015837 **Cassina Baraggia**  
Nel 1866 il comune viene soppresso e i suoi territori vengono aggregati al nuovo comune di Brugherio.
- 015838 **Cassina de' Gatti**  
Nel 1869 il comune viene soppresso e i suoi territori vengono aggregati al comune di Sesto S. Giovanni.
- 015060 **Cassina de' Pecchi**  
La circoscrizione territoriale viene modificata nel 1870 a seguito di aggregazione di territori del soppresso comune di S. Agata Martesana.
- 015839 **Cassina Nuova**  
Nel 1869 il comune viene soppresso e i suoi territori vengono aggregati al comune di Bollate.
- 015840 **Cassina Pobbia**  
Nel 1880 il comune viene soppresso e i suoi territori vengono aggregati al comune di Corbetta.
- 015841 **Cassina Savina**  
Nel 1869 il comune viene soppresso e i suoi territori vengono aggregati al comune di Cesano Mademo.
- 015842 **Cassina Triulza**  
Nel 1869 il comune viene soppresso e i suoi territori vengono aggregati al comune di Musocco.

- 015061 Cassinetta di Lugagnano**  
La denominazione assunta dal comune fino al 1862 è Lugagnano.
- 015843 Cassino d'Alberi**  
Nel 1869 il comune viene soppresso e i suoi territori vengono aggregati al comune di Mulazzano, ora provincia di Lodi.
- 015062 Castano Primo**  
La denominazione assunta dal comune fino al 1864 è Castano.  
La circoscrizione territoriale viene modificata a seguito delle seguenti variazioni: nel 1936 distacco di territori aggregati al comune di Lonate Pozzolo, provincia di Varese (Censimento 1936: pop. res. 336); nel 1958 distacco di territori aggregati al comune di Turbigo (Censimento 1951: pop. res. 71).
- 015844 Castellazzo de' Barzi**  
Nel 1870 il comune viene soppresso e i suoi territori vengono aggregati al comune di Robecco sul Naviglio.
- 015845 Castelletto Mendosio**  
Nel 1869 il comune viene soppresso e i suoi territori vengono aggregati al comune di Abbiategrasso.
- 015846 Castiraga da Reggione**  
Nel 1869 il comune viene soppresso e i suoi territori vengono aggregati al comune di Marudo, ora provincia di Lodi.
- 015847 Cavaione**  
Nel 1869 il comune viene soppresso e i suoi territori vengono aggregati al comune di Truccazzano.
- 015068 Cavenago di Brianza**  
La denominazione assunta dal comune fino al 1863 è Cavenago.
- 015848 Caviaga**  
Nel 1869 il comune viene soppresso e i suoi territori vengono aggregati al comune di Cavenago, ora Cavenago d'Adda della provincia di Lodi.
- 015849 Cazzano Besana**  
Precedenti denominazioni assunte dal comune: fino al 1862 Cazzano, dal 1862 al 1863 Cazzano Befana.  
Nel 1869 il comune viene soppresso e i suoi territori vengono aggregati al comune di Besana in Brianza.
- 015850 Ceppeda**  
Nel 1866 il comune viene soppresso e i suoi territori vengono aggregati al comune di Ossago Lodigiano, ora provincia di Lodi.
- 015851 Cerchiate**  
Nel 1928 il comune viene soppresso e i suoi territori vengono aggregati al comune di Pero.
- 015069 Ceriano Laghetto**  
La denominazione assunta dal comune fino al 1864 è Ceriano.  
La circoscrizione territoriale viene modificata a seguito delle seguenti variazioni: nel 1869 aggregazione di territori dei soppressi comuni di Solaro e Cogliate; nel 1919 distacco di territori per la ricostituzione dei comuni di Solaro (Censimento 1911: pop. res. 2038) e Cogliate (Censimento 1911: pop. res. 2512).
- 015070 Cernusco sul Naviglio**  
La circoscrizione territoriale viene modificata nel 1866 a seguito di distacco della frazione Increa aggregata al nuovo comune di Brugherio (Censimento 1861: pop. pres. 350).
- 015071 Cerro al Lambro**  
La denominazione assunta dal comune fino al 1862 è Cerro.  
La circoscrizione territoriale viene modificata a seguito delle seguenti variazioni: nel 1878 aggregazione di territori del soppresso comune di Riozzo; nel 1904 distacco delle frazioni Sabbiona e Lunetta aggregate al comune di S. Zenone al Lambro (Censimento 1901: pop. res. 60).
- 015072 Cerro Maggiore**  
La denominazione assunta dal comune fino al 1862 è Cerro.  
La circoscrizione territoriale viene modificata nel 1928 a seguito di distacco di territori aggregati al comune di Legnano (Censimento 1921: pop. res. 132) e aggregazione di territori staccati dal comune di Legnano (zona disabitata).
- 015074 Cesano Boscone**  
La circoscrizione territoriale non ha subito alcuna variazione.
- 015075 Cesano Maderno**  
La circoscrizione territoriale viene modificata nel 1869 a seguito di aggregazione di territori dei soppressi comuni di Binzago e Cassina Savina.

- 015076 **Cesate**  
La circoscrizione territoriale non ha subito alcuna variazione.
- 015852 **Chiaravalle Milanese**  
La denominazione assunta dal comune fino al 1862 è Chiaravalle.  
La circoscrizione territoriale viene modificata nel 1870 a seguito di aggregazione di territori del soppresso comune di Nosedo.  
Nel 1923 il comune viene soppresso e i suoi territori vengono aggregati al comune di Milano.
- 015853 **Chiosi d'Adda Vigadore**  
Il comune viene costituito nel 1870 coi territori dei soppressi comuni di Chiosi di Porta d'Adda e Vigadore.  
Nel 1877 il comune viene soppresso e i suoi territori vengono aggregati al comune di Lodi, ora provincia di Lodi.
- 015854 **Chiosi di Porta Cremonese**  
Nel 1873 il comune viene soppresso e i suoi territori vengono aggregati al nuovo comune di Chiosi Uniti con Bottedo.
- 015855 **Chiosi di Porta d'Adda**  
Nel 1870 il comune viene soppresso e i suoi territori vengono aggregati al nuovo comune di Chiosi d'Adda Vigadore.
- 015856 **Chiosi di Porta Regale**  
Nel 1873 il comune viene soppresso e i suoi territori vengono aggregati al nuovo comune di Chiosi Uniti con Bottedo.
- 015857 **Chiosi Uniti con Bottedo**  
Il comune viene costituito nel 1873 coi territori dei soppressi comuni di Chiosi di Porta Regale, Chiosi di Porta Cremonese e Bottedo.  
Nel 1877 il comune viene soppresso e i suoi territori vengono aggregati al comune di Lodi, ora provincia di Lodi.
- 015858 **Cinisello**  
Nel 1928 il comune viene soppresso e i suoi territori vengono aggregati al nuovo comune di Cinisello Balsamo.
- 015077 **Cinisello Balsamo**  
Il comune viene costituito nel 1928 coi territori dei soppressi comuni di Balsamo e Cinisello.
- 015078 **Cislano**  
La circoscrizione territoriale viene modificata nel 1870 a seguito di aggregazione di territori dei soppressi comuni di Bestazzo e S. Pietro Bestazzo.
- 015859 **Coazzano**  
Nel 1870 il comune viene soppresso e i suoi territori vengono aggregati al comune di Vernate.
- 015080 **Cogliate**  
Nel 1869 il comune viene soppresso e i suoi territori vengono aggregati al comune di Ceriano Laghetto; nel 1919 il comune viene ricostituito (Censimento 1911: pop. res. 2512).
- 015860 **Colnago**  
Nel 1870 il comune viene soppresso e i suoi territori vengono aggregati al comune di Cornate, ora Cornate d'Adda.
- 015081 **Cologno Monzese**  
La denominazione assunta dal comune fino al 1862 è Cologno.  
La circoscrizione territoriale viene modificata nel 1866 a seguito di aggregazione delle frazioni Malnido e Bettolinofreddo staccate dal soppresso comune di Moncucco di Monza (Censimento 1861: pop. pres. 373).
- 015082 **Colturano**  
La circoscrizione territoriale non ha subito alcuna variazione.
- 015861 **Colzano**  
Nel 1865 il comune viene soppresso e i suoi territori vengono aggregati al nuovo comune di Veduggio con Colzano.
- 015862 **Concesa**  
Nel 1869 il comune viene soppresso e i suoi territori vengono aggregati al comune di Trezzo sull'Adda.
- 015084 **Concorezzo**  
La circoscrizione territoriale viene modificata nel 1935 a seguito di distacco di territori aggregati al comune di Monza (Censimento 1931: pop. res. 585).
- 015863 **Copreno**  
Nel 1869 il comune viene soppresso e i suoi territori vengono aggregati al comune di Lentate sul Seveso.

- 015085 **Corbetta**  
La circoscrizione territoriale viene modificata nel 1880 a seguito di aggregazione di territori del soppresso comune di Cassina Pobbia.
- 015086 **Cormano**  
La circoscrizione territoriale viene modificata a seguito delle seguenti variazioni: nel 1871 aggregazione di territori del soppresso comune di Brusuglio; nel 1936 distacco di territori aggregati al comune di Cusano Milanino (Censimento 1936: pop. res. 37) e aggregazione di territori staccati dal comune di Cusano Milanino (Censimento 1936: pop. res.13).
- 015087 **Cornaredo**  
La circoscrizione territoriale viene modificata nel 1937 a seguito di aggregazione di territori staccati dal comune di Bareggio (Censimento 1936: pop. res. 42).
- 015088 **Cornate d'Adda**  
La denominazione assunta dal comune fino al 1924 è Cornate.  
La circoscrizione territoriale viene modificata nel 1870 a seguito di aggregazione di territori del soppresso comune di Colnago.
- 015864 **Corneliano Bertario**  
La denominazione assunta dal comune fino al 1862 è Corneliano.  
Nel 1869 il comune viene soppresso e i suoi territori vengono aggregati al comune di Truccazzano.
- 015865 **Corpi Santi di Milano**  
Nel 1873 il comune viene soppresso e i suoi territori vengono aggregati al comune di Milano.
- 015092 **Correzzana**  
La circoscrizione territoriale non ha subito alcuna variazione.
- 015093 **Corsico**  
La circoscrizione territoriale viene modificata nel 1923 a seguito di distacco della frazione Lorenteggio aggregata al comune di Milano (Censimento 1921: pop. res. 545).
- 015866 **Corte Sant'Andrea**  
Nel 1869 il comune viene soppresso e i suoi territori vengono aggregati al comune di Senna Lodigiana, ora provincia di Lodi.
- 015867 **Costa al Lambro**  
La denominazione assunta dal comune fino al 1862 è Costa Lombarda.  
Nel 1869 il comune viene soppresso e i suoi territori vengono aggregati al comune di Carate Brianza.
- 015868 **Crescenzago**  
Nel 1923 il comune viene soppresso e i suoi territori vengono aggregati al comune di Milano.
- 015096 **Cuggiono**  
La circoscrizione territoriale non ha subito alcuna variazione.
- 015097 **Cusago**  
La circoscrizione territoriale non ha subito alcuna variazione.
- 015098 **Cusano Milanino**  
Precedenti denominazioni assunte dal comune: fino al 1862 Cusano, dal 1862 al 1915 Cusano sul Seveso.  
La circoscrizione territoriale viene modificata nel 1936 a seguito di distacco di territori aggregati al comune di Cormano (Censimento 1936: pop. res. 13) e aggregazione di territori staccati dal comune di Cormano (Censimento 1936: pop. res. 37).
- 015099 **Dairago**  
Nel 1869 il comune viene soppresso e i suoi territori vengono aggregati al comune di Arconate; nel 1958 il comune viene ricostituito (Censimento 1951: pop. res. 2184).  
La circoscrizione territoriale viene modificata a seguito delle seguenti variazioni: nel 1978 distacco di territori aggregati al comune di Busto Garolfo (Censimento 1971: pop. res. 141); nel 1989 aggregazione di territori staccati dal comune di Busto Garolfo e distacco di territori aggregati al comune di Busto Garolfo (zone disabitate).
- 015869 **Dergano**  
Nel 1868 il comune viene soppresso e i suoi territori vengono aggregati al comune di Affori.
- 015100 **Desio**  
La circoscrizione territoriale non ha subito alcuna variazione.
- 015101 **Dresano**  
La circoscrizione territoriale non ha subito alcuna variazione.

- 015870 **Dugnano**  
Nel 1869 il comune viene soppresso e i suoi territori vengono aggregati al comune di Paderno Milanese, ora Paderno Dugnano.
- 015871 **Fagnano sul Naviglio**  
La denominazione assunta dal comune fino al 1862 è Fagnano.  
Nel 1869 il comune viene soppresso e i suoi territori vengono aggregati al comune di Gaggiano.
- 015872 **Figino di Milano**  
La denominazione assunta dal comune fino al 1862 è Figino.  
Nel 1869 il comune viene soppresso e i suoi territori vengono aggregati al comune di Trenno.
- 015873 **Furato**  
Nel 1870 il comune viene soppresso e i suoi territori vengono aggregati al comune di Inveruno.
- 015103 **Gaggiano**  
La circoscrizione territoriale viene modificata nel 1869 a seguito di aggregazione di territori dei soppressi comuni di Viganò Certosino, Boniroia, Barate, Fagnano sul Naviglio e S. Vito e Maria.
- 015105 **Garbagnate Milanese**  
La denominazione assunta dal comune fino al 1864 è Garbagnate.
- 015874 **Garbatola**  
Nel 1869 il comune viene soppresso e i suoi territori vengono aggregati al comune di Nerviano.
- 015875 **Garegnano**  
Nel 1869 il comune viene soppresso e i suoi territori vengono aggregati al comune di Musocco.
- 015876 **Gattera Malocca**  
Nel 1869 il comune viene soppresso e i suoi territori vengono aggregati al comune di Codogno, provincia di Lodi.
- 015106 **Gessate**  
La circoscrizione territoriale non ha subito alcuna variazione.
- 015107 **Giussano**  
La circoscrizione territoriale viene modificata a seguito delle seguenti variazioni: nel 1869 aggregazione di territori del soppresso comune di Robbiano; nel 1870 aggregazione di territori dell'ex-comune di Paina staccato dal comune di Seregno (Censimento 1861: pop. pres. 1130).
- 015108 **Gorgonzola**  
La circoscrizione territoriale non ha subito alcuna variazione.
- 015877 **Gorlaprecotto**  
Precedenti denominazioni assunte dal comune: fino al 1864 Goria, dal 1864 al 1920 Goria Primo.  
La circoscrizione territoriale viene modificata nel 1920 a seguito di aggregazione di territori del soppresso comune di Precotto.  
Nel 1923 il comune viene soppresso e i suoi territori vengono aggregati al comune di Milano.
- 015878 **Grancino**  
Nel 1870 il comune viene soppresso e i suoi territori vengono aggregati al comune di Buccinasco.
- 015879 **Grazzanello**  
Nel 1869 il comune viene soppresso e i suoi territori vengono aggregati al comune di Mairago, provincia di Lodi.
- 015880 **Greco Milanese**  
La denominazione assunta dal comune fino al 1863 è Segnano.  
La circoscrizione territoriale viene modificata nel 1904 a seguito di aggregazione di territori staccati dal comune di Milano (Censimento 1901: pop. res. 223) e di distacco di territori aggregati al comune di Milano (Censimento 1901: pop. res. 2002).  
Nel 1923 il comune viene soppresso e i suoi territori vengono aggregati al comune di Milano.
- 015110 **Grezzago**  
La circoscrizione territoriale non ha subito alcuna variazione.
- 015881 **Groppello d'Adda**  
La denominazione assunta dal comune fino al 1862 è Groppello.  
Nel 1869 il comune viene soppresso e i suoi territori vengono aggregati al comune di Cassano d'Adda.
- 015882 **Guazzina**  
Nel 1865 il comune viene soppresso e i suoi territori vengono aggregati al comune di Cazzimani, ora Borgo S. Giovanni della provincia di Lodi.

- 015112 Gudo Visconti**  
La circoscrizione territoriale non ha subito alcuna variazione.
- 015883 Gugnano**  
Nel 1870 il comune viene soppresso e i suoi territori vengono aggregati al comune di Casaletto Lodigiano, ora provincia di Lodi.
- 015884 Incirano**  
Nel 1869 il comune viene soppresso e i suoi territori vengono aggregati al comune di Paderno Milanese, ora Paderno Dugnano.
- 015885 Induno Ticino**  
La denominazione assunta dal comune fino al 1862 è Induno.  
Nel 1870 il comune viene soppresso e i suoi territori vengono aggregati al nuovo comune di Robecchetto con Induno.
- 015113 Inveruno**  
La circoscrizione territoriale viene modificata nel 1870 a seguito di aggregazione di territori del soppresso comune di Furato.
- 015114 Inzago**  
La circoscrizione territoriale non ha subito alcuna variazione.
- 015886 Isola Balba**  
Nel 1869 il comune viene soppresso e i suoi territori vengono aggregati al comune di Mulazzano, ora provincia di Lodi.
- 015115 Lacchiarella**  
La circoscrizione territoriale viene modificata a seguito delle seguenti variazioni: nel 1869 aggregazione di territori dei soppressi comuni di Casirate Olona e Mettone; nel 1995 aggregazione di territori staccati dal comune di Basiglio e distacco di territori aggregati al comune di Basiglio (zone disabitate); nel 1998 aggregazione di territori staccati dal comune di Siziano e distacco di territori aggregati al comune di Siziano, provincia di Pavia (zone disabitate).
- 015116 Lainate**  
La circoscrizione territoriale viene modificata a seguito delle seguenti variazioni: nel 1870 aggregazione di territori dei soppressi comuni di Barbajana e Passirana Milanese; nel 1928 distacco della frazione Passirana aggregata al comune di Rho (Censimento 1921: pop. res. 1143).
- 015887 Lambrate**  
Nel 1923 il comune viene soppresso e i suoi territori vengono aggregati al comune di Milano.
- 015888 Lardera**  
Nel 1866 il comune viene soppresso e i suoi territori vengono aggregati al comune di Cornvecchio, ora provincia di Lodi.
- 015117 Lazzate**  
Nel 1869 il comune viene soppresso e i suoi territori vengono aggregati al comune di Misinto; nel 1905 il comune viene ricostituito (Censimento 1901: pop. res. 1517).
- 015118 Legnano**  
La circoscrizione territoriale viene modificata a seguito delle seguenti variazioni: nel 1928 aggregazione di territori staccati dai comuni di Cerro Maggiore e S. Vittore Olona (Censimento 1921: pop. res. 209) e distacco di territori aggregati al comune di S. Vittore Olona (Censimento 1921: pop. res. 84) e al comune di Cerro Maggiore (zona disabitata); nel 1976 distacco di territori aggregati al comune di S. Giorgio su Legnano (Censimento 1971: pop. res. 30) e aggregazione di territori staccati dal comune di S. Giorgio su Legnano (Censimento 1971: pop. res. 44).
- 015119 Lentate sul Seveso**  
La denominazione assunta dal comune fino al 1862 è Lentate.  
La circoscrizione territoriale viene modificata nel 1869 a seguito di aggregazione di territori dei soppressi comuni di Copreno e Brago.
- 015120 Lesmo**  
La circoscrizione territoriale viene modificata a seguito delle seguenti variazioni: nel 1869 distacco della frazione Cassina Palazzina aggregata al comune di Arcore (Censimento 1861: pop. pres. 54); nel 1871 aggregazione delle frazioni Gernetto, Boffalora e Pegoirino staccate dal comune di Triuggio (Censimento 1861: pop. pres. 184).
- 015121 Limbate**  
La circoscrizione territoriale viene modificata nel 1869 a seguito di aggregazione di territori del soppresso comune di Pinzano.

- 015889 **Limite**  
Nel 1869 il comune viene soppresso e i suoi territori vengono aggregati al comune di Pioltello.
- 015890 **Linate al Lambro**  
La denominazione assunta dal comune fino al 1916 è Mezzate.  
La circoscrizione territoriale viene modificata nel 1870 a seguito di aggregazione di territori dei soppressi comuni di Morsenchio e Zelo Foramagno.  
Nel 1933 il comune viene soppresso e i suoi territori vengono aggregati al comune di Peschiera Borromeo.
- 015122 **Liscate**  
La circoscrizione territoriale non ha subito alcuna variazione.
- 015123 **Lissone**  
La circoscrizione territoriale viene modificata nel 1869 a seguito di aggregazione di territori del soppresso comune di Cassina Allprandi.
- 015125 **Locate di Triulzi**  
La denominazione assunta dal comune fino al 1862 è Locate.
- 015891 **Lucernate**  
Nel 1928 il comune viene soppresso e i suoi territori vengono aggregati al comune di Rho.
- 015129 **Macherio**  
La circoscrizione territoriale non ha subito alcuna variazione.
- 015130 **Magenta**  
La circoscrizione territoriale non ha subito alcuna variazione.
- 015131 **Magnago**  
La circoscrizione territoriale viene modificata a seguito delle seguenti variazioni: nel 1869 aggregazione di territori dei soppressi comuni di Vanzaghelo e Bienate; nel 1968 distacco di territori per la ricostituzione del comune di Vanzaghelo (Censimento 1961: pop. res. 3495).
- 015892 **Marcallo**  
Nel 1870 il comune viene soppresso e i suoi territori vengono aggregati al nuovo comune di Marcallo con Casone.
- 015134 **Marcallo con Casone**  
Il comune viene costituito nel 1870 coi territori dei soppressi comuni di Marcallo e Casone.  
La circoscrizione territoriale viene modificata nel 1925 a seguito di distacco della frazione Asmonte aggregata al comune di Ossona (Censimento 1921: pop. res. 183).
- 015136 **Masate**  
La circoscrizione territoriale non ha subito alcuna variazione.
- 015893 **Masclago Milanese**  
La denominazione assunta dal comune fino al 1862 è Masciago.  
Nel 1928 il comune viene soppresso e i suoi territori vengono aggregati al comune di Bovisio, ora Bovisio Masciago.
- 015894 **Mazzo Milanese**  
La denominazione assunta dal comune fino al 1862 è Mazzo.  
Nel 1928 il comune viene soppresso e i suoi territori vengono aggregati al comune di Rho.
- 015138 **Meda**  
La circoscrizione territoriale non ha subito alcuna variazione.
- 015139 **Mediglia**  
La circoscrizione territoriale viene modificata a seguito delle seguenti variazioni: nel 1869 aggregazione di territori dei soppressi comuni di Bustighera e Mercugnano; nel 1940 distacco di territori aggregati al comune di Tribiano (Censimento 1936: pop. res. 38); nel 1995 aggregazione di territori staccati dal comune di Peschiera Borromeo e distacco di territori aggregati al comune di Peschiera Borromeo (zone disabitate).
- 015895 **Melegnanello**  
Nel 1869 il comune viene soppresso e i suoi territori vengono aggregati al comune di Turano, ora Turano Lodigiano della provincia di Lodi.
- 015140 **Melegnano**  
La circoscrizione territoriale viene modificata nel 1942 a seguito di aggregazione di territori staccati dal comune di S. Giuliano Milanese (Censimento 1936: pop. res. 232).
- 015142 **Melzo**  
La circoscrizione territoriale non ha subito alcuna variazione.



- 015896 Mercugnano**  
Nel 1869 il comune viene soppresso e i suoi territori vengono aggregati al comune di Mediglia.
- 015144 Mesero**  
La circoscrizione territoriale non ha subito alcuna variazione.
- 015897 Mettone**  
Nel 1869 il comune viene soppresso e i suoi territori vengono aggregati al comune di Lacchiarella.
- 015145 Mezzago**  
La circoscrizione territoriale non ha subito alcuna variazione.
- 015898 Mezzana Casati**  
La denominazione assunta dal comune fino al 1863 è Mezzana.  
Nel 1869 il comune viene soppresso e i suoi territori vengono aggregati al comune di S. Rocco al Porto, ora provincia di Lodi.
- 015899 Mezzano Passone**  
Nel 1869 il comune viene soppresso e i suoi territori vengono aggregati al comune di Como Giovine, ora provincia di Lodi.
- 015900 Mignette**  
Nel 1869 il comune viene soppresso e i suoi territori vengono aggregati al comune di Zelo Buon Persico, ora provincia di Lodi.
- 015146 Milano**  
La circoscrizione territoriale viene modificata a seguito delle seguenti variazioni: nel 1873 aggregazione di territori del soppresso comune di Corpi Santi di Milano; nel 1904 aggregazione di territori staccati dal comune di Greco Milanese (Censimento 1901: pop. res. 2002) e distacco di territori aggregati al comune di Greco Milanese (Censimento 1901: pop. res. 223); nel 1918 aggregazione di territori del soppresso comune di Turro Milanese; nel 1923 aggregazione di territori dei soppressi comuni di Affori, Baggio, Chiaravalle Milanese, Crescenzago, Gorlaprecotto, Greco Milanese, Lambrate, Musocco, Niguarda, Trenno e Vigentino, nonché della frazione Ronchetto sul Naviglio (Censimento 1921: pop. res. 1390) staccata dal comune di Buccinasco e della frazione Lorenteggio (Censimento 1921: pop. res. 545) staccata dal comune di Corsico; nel 1932 distacco delle cascine Nova, S. Donato, Accessio, Bagnolo Tecchione, Soregheria, Bosco, Poasco e Ronco aggregate al comune di S. Donato Milanese (Censimento 1931: pop. res. 1148); nel 1962 distacco di territori aggregati al comune di Sesto S. Giovanni (Censimento 1961: pop. res. 113); nel 1997, aggregazione di territori staccati dal comune di Sesto S. Giovanni (Censimento 1991: pop. res. 64).
- 015901 Mirabello San Bernardino**  
La denominazione assunta dal comune fino al 1863 è Mirabello.  
Nel 1869 il comune viene soppresso e i suoi territori vengono aggregati al comune di Senna Lodigiana, ora provincia di Lodi.
- 015147 Misinto**  
La circoscrizione territoriale viene modificata a seguito delle seguenti variazioni: nel 1869 aggregazione di territori del soppresso comune di Lazzate; nel 1881 distacco della frazione Rovellasca aggregata al comune di Rovellasca, provincia di Como (Censimento 1871: pop. pres. 397); nel 1905 distacco di territori per la ricostituzione del comune di Lazzate (Censimento 1901: pop. res. 1517).
- 015902 Moncucco di Monza**  
La denominazione assunta dal comune fino al 1863 è Moncucco.  
Nel 1866 il comune viene soppresso e i suoi territori ripartiti tra i comuni di Brugherio (Censimento 1861: pop. pres. 762) e Cologno Monzese (Censimento 1861: pop. pres. 373).
- 015903 Moncucco Vecchio**  
La denominazione assunta dal comune fino al 1862 è Moncucco.  
Nel 1870 il comune viene soppresso e i suoi territori vengono aggregati al comune di Vernate.
- 015904 Mongiardino Sillaro**  
La denominazione assunta dal comune fino al 1863 è Mongiardino.  
Nel 1878 il comune viene soppresso e i suoi territori vengono aggregati al comune di Villanova del Sillaro, ora provincia di Lodi.
- 015905 Montesiro**  
La denominazione assunta dal comune fino al 1862 è Monte.  
Nel 1869 il comune viene soppresso e i suoi territori vengono aggregati al comune di Besana in Brianza.

**015149 Monza**

La circoscrizione territoriale viene modificata a seguito delle seguenti variazioni: nel 1866 distacco delle frazioni Brugherio, Bindellera, Casena, Gelosa, S. Paolo e Torrazza aggregate al nuovo comune di Brugherio (Censimento 1861: pop. pres. 850); nel 1928 aggregazione di territori staccati dai comuni di Biassono, Vedano al Lambro e Villa S. Fiorano, ora Villasanta (Censimento 1921: pop. res. 265) e distacco della frazione La Santa aggregata al comune di Villa S. Fiorano, ora Villasanta (Censimento 1921: pop. res. 2445); nel 1935 aggregazione di territori staccati dai comuni di Concorezzo (Censimento 1931: pop. res. 585) e Agrate Brianza (Censimento 1931: pop. res. 15); nel 1938 aggregazione di territori staccati dal comune di Sesto S. Giovanni (Censimento 1936: pop. res. 1151) e distacco di territori aggregati al comune di Sesto S. Giovanni (Censimento 1936: pop. res. 21).

**015150 Morimondo**

La denominazione assunta dal comune fino al 1871 è Coronate.

La circoscrizione territoriale viene modificata nel 1870 a seguito di aggregazione di territori dei soppressi comuni di Porto d'Adda e Caselle d'Ozero.

**015906 Morsenchio**

Nel 1870 il comune viene soppresso e i suoi territori vengono aggregati al comune di Mezzate, successivamente denominato Linate al Lambro.

**015907 Motta Vigana**

Nel 1879 il comune viene soppresso e i suoi territori vengono aggregati al comune di Massalengo, provincia di Lodi.

**015151 Motta Visconti**

La circoscrizione territoriale non ha subito alcuna variazione.

**015908 Muggiano**

Nel 1869 il comune viene soppresso e i suoi territori vengono aggregati al comune di Baggio.

**015152 Muggiò**

La circoscrizione territoriale non ha subito alcuna variazione.

**015909 Musocco**

La circoscrizione territoriale viene modificata nel 1869 a seguito di aggregazione di territori dei soppressi comuni di Garegnano, Boldinasco, Villa Pizzone, Cassina Triulza e Roserio.

Nel 1923 il comune viene soppresso e i suoi territori vengono aggregati al comune di Milano.

**015154 Nerviano**

La circoscrizione territoriale viene modificata nel 1869 a seguito di aggregazione di territori del soppresso comune di Garbatola.

**015910 Niguarda**

Nel 1923 il comune viene soppresso e i suoi territori vengono aggregati al comune di Milano.

**015155 Nosate**

La circoscrizione territoriale viene modificata nel 1936 a seguito di distacco di territori aggregati al comune di Lonate Pozzolo, provincia di Varese (zona disabitata).

**015911 Nosedo**

Nel 1870 il comune viene soppresso e i suoi territori vengono aggregati al comune di Chiaravalle Milanese.

**015156 Nova Milanese**

La denominazione assunta dal comune fino al 1928 è Nova.

**015157 Novate Milanese**

La denominazione assunta dal comune fino al 1862 è Novate.

**015912 Novegro**

Nel 1869 il comune viene soppresso e i suoi territori vengono aggregati al comune di Segrate.

**015158 Noviglio**

La circoscrizione territoriale viene modificata nel 1870 a seguito di aggregazione di territori del soppresso comune di Tainate.

**015913 Omate**

Nel 1869 il comune viene soppresso e i suoi territori vengono aggregati al comune di Agrate Brianza.

**015159 Opera**

La circoscrizione territoriale non ha subito alcuna variazione.

- 015914 Oreno**  
Nel 1929 il comune viene soppresso e i suoi territori vengono aggregati al comune di Vimercate.
- 015161 Ornago**  
La circoscrizione territoriale non ha subito alcuna variazione.
- 015164 Ossona**  
Nel 1869 il comune viene soppresso e i suoi territori vengono aggregati al comune di Casorezzo; nel 1909 il comune viene ricostituito (Censimento 1901: pop. res. 1408).  
La circoscrizione territoriale viene modificata nel 1925 a seguito di aggregazione della frazione Asmonte staccata dal comune di Marcallo con Casone (Censimento 1921: pop. res. 183).
- 015165 Ozzero**  
La circoscrizione territoriale non ha subito alcuna variazione.
- 015166 Paderno Dugnano**  
Precedenti denominazioni assunte dal comune: fino al 1862 Paderno, dal 1862 al 1886 Paderno Milanese.  
La circoscrizione territoriale viene modificata nel 1869 a seguito di aggregazione di territori dei soppressi comuni di Dugnano, Cassina Amata, Palazzolo Milanese e Incirano.
- 015915 Paina**  
Nel 1869 il comune viene soppresso e i suoi territori vengono aggregati al comune di Seregno.
- 015916 Palazzolo Milanese**  
Nel 1869 il comune viene soppresso e i suoi territori vengono aggregati al comune di Paderno Milanese, ora Paderno Dugnano.
- 015167 Pantigliate**  
La circoscrizione territoriale non ha subito alcuna variazione.
- 015168 Parabiago**  
La circoscrizione territoriale non ha subito alcuna variazione.
- 015917 Passirana Milanese**  
La denominazione assunta dal comune fino al 1864 è Passirana.  
Nel 1870 il comune viene soppresso e i suoi territori vengono aggregati al comune di Lainate.
- 015918 Pasturago**  
Nel 1870 il comune viene soppresso e i suoi territori vengono aggregati al comune di Vernate.
- 015169 Paullo**  
La circoscrizione territoriale non ha subito alcuna variazione.
- 015919 Pedriano**  
Nel 1870 il comune viene soppresso e i suoi territori vengono aggregati al comune di Viboldone, ora S. Giuliano Milanese.
- 015170 Pero**  
La denominazione assunta dal comune fino al 1894 è Cassina del Pero.  
La circoscrizione territoriale viene modificata nel 1928 a seguito di aggregazione di territori del soppresso comune di Cerchiate.
- 015171 Peschiera Borromeo**  
La denominazione assunta dal comune fino al 1863 è Peschiera.  
La circoscrizione territoriale viene modificata a seguito delle seguenti variazioni: nel 1933 aggregazione di territori del soppresso comune di Linate al Lambro; nel 1995 aggregazione di territori staccati dal comune di Mediglia e distacco di territori aggregati al comune di Mediglia (zone disabitate).
- 015172 Pessano con Bornago**  
La circoscrizione territoriale viene modificata nel 1870 a seguito di aggregazione di territori del soppresso comune di Bornago.
- 015920 Pezzolo de' Codazzi**  
Nel 1879 il comune viene soppresso e i suoi territori vengono aggregati al comune di Pieve Fissiraga, ora provincia di Lodi.
- 015921 Pezzolo di Tavazzano**  
Nel 1869 il comune viene soppresso e i suoi territori vengono aggregati al comune di Villavesco, ora Tavazzano con Villavesco della provincia di Lodi.
- 015173 Pieve Emanuele**  
La denominazione assunta dal comune fino al 1862 è Pieve.

- 015922 Pinzano**  
Nel 1869 il comune viene soppresso e i suoi territori vengono aggregati al comune di Limbiate.
- 015175 Pioltello**  
La circoscrizione territoriale viene modificata nel 1869 a seguito di aggregazione di territori del soppresso comune di Limite.
- 015923 Pizzolano**  
Nel 1882 il comune viene soppresso e i suoi territori vengono aggregati al comune di Somaglia, ora provincia di Lodi.
- 015176 Pogliano Milanese**  
La denominazione assunta dal comune fino al 1927 è Pogliano.
- 015924 Pontese**  
Nel 1870 il comune viene soppresso e i suoi territori vengono aggregati al comune di Rozzano.
- 015925 Porto d'Adda**  
La denominazione assunta dal comune fino al 1862 è Porto.  
Nel 1870 il comune viene soppresso e i suoi territori vengono aggregati al comune di Coronate, ora Morimondo.
- 015177 Pozzo d'Adda**  
La denominazione assunta dal comune fino al 1862 è Pozzo.
- 015178 Pozzuolo Martesana**  
La denominazione assunta dal comune fino al 1864 è Pozzuolo.  
La circoscrizione territoriale viene modificata nel 1869 a seguito di aggregazione di territori dei soppressi comuni di Bisentrato e Trecella.
- 015926 Precotto**  
Nel 1920 il comune viene soppresso e i suoi territori vengono aggregati al comune di Gorla Primo, successivamente denominato Gorlaprecotto.
- 015179 Pregnana Milanese**  
La denominazione assunta dal comune fino al 1900 è Pregnana.
- 015927 Premenugo**  
Nel 1869 il comune viene soppresso e i suoi territori vengono aggregati al comune di Settala.
- 015928 Quartiano**  
Nel 1869 il comune viene soppresso e i suoi territori vengono aggregati al comune di Mulazzano, ora provincia di Lodi.
- 015929 Quarto Cagnino**  
Nel 1869 il comune viene soppresso e i suoi territori vengono aggregati al comune di Trenno.
- 015930 Quinto Romano**  
Nel 1869 il comune viene soppresso e i suoi territori vengono aggregati al comune di Trenno.
- 015931 Quintosole**  
La circoscrizione territoriale viene modificata nel 1869 a seguito di aggregazione di territori del soppresso comune di Vaiano Valle.  
Nel 1869, contestualmente, il comune viene soppresso e i suoi territori vengono aggregati al comune di Vigentino.
- 015932 Regina Fittarezza**  
Nel 1873 il comune viene soppresso e i suoi territori vengono aggregati al comune di Somaglia, ora provincia di Lodi.
- 015180 Renate**  
La denominazione assunta dal comune dal 1929 al 1956 è Renate Veduggio.  
La circoscrizione territoriale viene modificata a seguito delle seguenti variazioni: nel 1928 aggregazione di territori del soppresso comune di Veduggio con Colzano; nel 1956 distacco di territori per la ricostituzione del comune di Veduggio con Colzano (Censimento 1951: pop. res. 2203).
- 015933 Rescalda**  
Nel 1869 il comune viene soppresso e i suoi territori vengono aggregati al comune di Rescaldina.
- 015181 Rescaldina**  
La circoscrizione territoriale viene modificata nel 1869 a seguito di aggregazione di territori del soppresso comune di Rescalda.
- 015182 Rho**  
La circoscrizione territoriale viene modificata nel 1928 a seguito di aggregazione di territori dei soppressi comuni

di Lucernate, Mazzo Milanese e Terrazano, nonché della frazione Passirana (Censimento 1921: pop. res. 1143) staccata dal comune di Lainate.

- 015934 **Riozzo**  
Nel 1878 il comune viene soppresso e i suoi territori vengono aggregati al comune di Cerro al Lambro.
- 015935 **Robbiano**  
Nel 1869 il comune viene soppresso e i suoi territori vengono aggregati al comune di Giussano.
- 015936 **Robecchetto**  
Nel 1870 il comune viene soppresso e i suoi territori vengono aggregati al nuovo comune di Robecchetto con Induno.
- 015183 **Robecchetto con Induno**  
Il comune viene costituito nel 1870 coi territori dei soppressi comuni di Robecchetto e Induno Ticino.
- 015937 **Robecco Lodigiano**  
La denominazione assunta dal comune fino al 1863 è Robecco.  
Nel 1869 il comune viene soppresso e i suoi territori vengono aggregati al comune di Turano, ora Turano Lodigiano della provincia di Lodi.
- 015184 **Robecco sul Naviglio**  
La denominazione assunta dal comune fino al 1862 è Robecco.  
La circoscrizione territoriale viene modificata nel 1870 a seguito di aggregazione di territori del soppresso comune di Castellazzo de' Barzi.
- 015185 **Rodano**  
La circoscrizione territoriale viene modificata nel 1869 a seguito di aggregazione di territori del soppresso comune di Briavacca.
- 015186 **Roncello**  
La circoscrizione territoriale non ha subito alcuna variazione.
- 015938 **Ronchetto**  
Nel 1870 il comune viene soppresso e i suoi territori vengono aggregati al comune di Buccinasco.
- 015187 **Ronco Briantino**  
La denominazione assunta dal comune fino al 1863 è Ronco.  
Nel 1869 il comune viene soppresso e i suoi territori vengono aggregati al comune di Bernareggio; nel 1909 il comune viene ricostituito (Censimento 1901: pop. res. 1088).
- 015188 **Rosate**  
La circoscrizione territoriale non ha subito alcuna variazione.
- 015939 **Roserio**  
Nel 1869 il comune viene soppresso e i suoi territori vengono aggregati al comune di Musocco.
- 015940 **Rovagnasco**  
Nel 1869 il comune viene soppresso e i suoi territori vengono aggregati al comune di Segrate.
- 015189 **Rozzano**  
Nel 1870 viene modificata la circoscrizione territoriale a seguito di aggregazione di territori del soppresso comune di Pontese.
- 015941 **Ruginello**  
Nel 1929 il comune viene soppresso e i suoi territori vengono aggregati al comune di Vimercate.
- 015191 **San Colombano al Lambro**  
La denominazione assunta dal comune fino al 1863 è S. Colombano.
- 015942 **San Damiano di Monza**  
La denominazione assunta dal comune fino al 1863 è S. Damiano.  
Nel 1866 il comune viene soppresso e i suoi territori vengono aggregati al nuovo comune di Brugherio.
- 015192 **San Donato Milanese**  
La denominazione assunta dal comune fino al 1862 è S. Donato.  
La circoscrizione territoriale viene modificata a seguito delle seguenti variazioni: nel 1870 aggregazione di territori del soppresso comune di Bolgiano; nel 1932 aggregazione delle cascine Nova, S. Donato, Accessio, Bagnolo Tecchione, Soregheria, Bosco, Poasco e Ronco staccate dal comune di Milano (Censimento 1931: pop. res. 1148).
- 015194 **San Giorgio su Legnano**  
La denominazione assunta dal comune fino al 1862 è S. Giorgio.

La circoscrizione territoriale viene modificata a seguito delle seguenti variazioni: nel 1962 aggregazione di territori staccati dal comune di Canegrate (zona disabitata) e distacco di territori aggregati al comune di Canegrate (Censimento 1961: pop. res. 71); nel 1976 distacco di territori aggregati al comune di Legnano (Censimento 1971: pop. res. 44) e aggregazione di territori staccati dal comune di Legnano (Censimento 1971: pop. res. 30).

**015943 San Giuliano**

Nel 1869 il comune viene soppresso e i suoi territori vengono aggregati al comune di Viboldone, ora S. Giuliano Milanese.

**015195 San Giuliano Milanese**

La denominazione assunta dal comune fino al 1893 è Viboldone.

La circoscrizione territoriale viene modificata a seguito delle seguenti variazioni: nel 1869 aggregazione di territori dei soppressi comuni di Sesto Ulteriano, S. Giuliano e Zivido; nel 1870 aggregazione di territori del soppresso comune di Pedriano; nel 1942 distacco di territori aggregati al comune di Melegnano (Censimento 1936: pop. res. 232).

**015944 San Novo**

Nel 1870 il comune viene soppresso e i suoi territori vengono aggregati al comune di Zibido S. Giacomo.

**015945 San Pedrino**

Nel 1869 il comune viene soppresso e i suoi territori vengono aggregati al comune di Vignate.

**015946 San Pietro Bestazzo**

Nel 1870 il comune viene soppresso e i suoi territori vengono aggregati al comune di Cislino.

**015947 San Pietro Cusico**

Nel 1870 il comune viene soppresso e i suoi territori vengono aggregati al comune di Zibido S. Giacomo.

**015949 Sant'Agata Martesana**

La denominazione assunta dal comune fino al 1862 è S. Agata.

Nel 1870 il comune viene soppresso e i suoi territori vengono aggregati al comune di Cassina de' Pecchi.

**015950 Santa Maria in Prato**

Nel 1870 il comune viene soppresso e i suoi territori vengono aggregati al comune di S. Zenone al Lambro.

**015200 Santo Stefano Ticino**

La denominazione assunta dal comune fino al 1862 è S. Stefano.

La circoscrizione territoriale viene modificata nel 1997 a seguito di aggregazione di territori staccati dal comune di Arluno (Censimento 1991: pop. res. 5).

**015948 San Vito e Marta**

La denominazione assunta dal comune fino al 1862 è S. Vito.

Nel 1869 il comune viene soppresso e i suoi territori vengono aggregati al comune di Gaggiano.

**015201 San Vittore Olona**

La denominazione assunta dal comune fino al 1864 è S. Vittore.

La circoscrizione territoriale viene modificata nel 1928 a seguito di aggregazione di territori staccati dal comune di Legnano (Censimento 1921: pop. res. 84) e distacco di territori aggregati al comune di Legnano (Censimento 1921: pop. res. 77).

**015202 San Zenone al Lambro**

La denominazione assunta dal comune fino al 1863 è S. Zenone.

La circoscrizione territoriale viene modificata a seguito delle seguenti variazioni: nel 1870 aggregazione di territori del soppresso comune di S. Maria in Prato; nel 1904 aggregazione delle frazioni Sabbiona e Lunetta staccate dal comune di Cerro al Lambro (Censimento 1901: pop. res. 60).

**015204 Sedriano**

La circoscrizione territoriale non ha subito alcuna variazione.

**015205 Segrate**

La circoscrizione territoriale viene modificata nel 1869 a seguito di aggregazione di territori dei soppressi comuni di Rovagnasco e Novegro.

**015951 Sellanuova**

Nel 1869 il comune viene soppresso e i suoi territori vengono aggregati al comune di Baggio.

**015206 Senago**

La circoscrizione territoriale non ha subito alcuna variazione.

**015208 Seregno**

La circoscrizione territoriale viene modificata a seguito delle seguenti variazioni: nel 1869 aggregazione di territori del soppresso comune di Paina; nel 1870 distacco della frazione Paina aggregata al comune di Giussano

(Censimento 1861: pop. pres. 1130).

- 015952 Sesto Pergola**  
La denominazione assunta dal comune fino al 1863 è Sesto.  
Nel 1869 il comune viene soppresso e i suoi territori vengono aggregati al comune di S. Martino in Strada, ora provincia di Lodi.
- 015209 Sesto San Giovanni**  
La circoscrizione territoriale viene modificata a seguito delle seguenti variazioni: nel 1866 distacco della frazione Occhiate aggregata al comune di Brugherio (Censimento 1861: pop. pres. 71); nel 1869 aggregazione di territori del soppresso comune di Cassina de' Gatti; nel 1938 aggregazione di territori staccati dal comune di Monza (Censimento 1936: pop. res. 21) e distacco di territori aggregati al comune di Monza (Censimento 1936: 1151); nel 1962 aggregazione di territori staccati dal comune di Milano (Censimento 1961: pop. res. 113); nel 1997 distacco di territori aggregati al comune di Milano (Censimento 1991: pop. res. 64).
- 015953 Sesto Ulteriano**  
Nel 1869 il comune viene soppresso e i suoi territori vengono aggregati al comune di Viboldone, ora S. Giuliano Milanese.
- 015210 Settala**  
La circoscrizione territoriale viene modificata nel 1869 a seguito di aggregazione di territori del soppresso comune di Premenugo.
- 015211 Settimo Milanese**  
La denominazione assunta dal comune fino al 1862 è Settimo.
- 015212 Seveso**  
La circoscrizione territoriale viene modificata a seguito delle seguenti variazioni: nel 1869 aggregazione di territori del soppresso comune di Barlassina; nel 1901 distacco di territori per la ricostituzione del comune di Barlassina (Censimento 1901: pop. res. 1396).
- 015213 Solaro**  
Nel 1869 il comune viene soppresso e i suoi territori vengono aggregati al comune di Ceriano Laghetto; nel 1919 il comune viene ricostituito (Censimento 1911: pop. res. 2038).
- 015954 Soltarico**  
Nel 1869 il comune viene soppresso e i suoi territori vengono aggregati al comune di Cavenago, ora Cavenago d'Adda della provincia di Lodi.
- 015216 Sovico**  
La circoscrizione territoriale non ha subito alcuna variazione.
- 015217 Sulbiate**  
Il comune viene costituito nel 1909 coi territori degli ex-comuni di Sulbiate Superiore e Sulbiate Inferiore staccati dal comune di Bernareggio (Censimento 1901: pop. res. 1920).
- 015955 Sulbiate Inferiore**  
Nel 1869 il comune viene soppresso e i suoi territori vengono aggregati al comune di Bernareggio.
- 015956 Sulbiate Superiore**  
Nel 1869 il comune viene soppresso e i suoi territori vengono aggregati al comune di Bernareggio.
- 015957 Tainate**  
Nel 1870 il comune viene soppresso e i suoi territori vengono aggregati al comune di Noviglio.
- 015958 Tavazzano**  
Nel 1869 il comune viene soppresso e i suoi territori vengono aggregati al comune di Villavesco, ora Tavazzano con Villavesco della provincia di Lodi.
- 015959 Terrazzano**  
Nel 1928 il comune viene soppresso e i suoi territori vengono aggregati al comune di Rho.
- 015960 Tormo**  
Nel 1879 il comune viene soppresso e i suoi territori vengono aggregati al comune di Crespiatica, ora provincia di Lodi.
- 015961 Trecella**  
Nel 1869 il comune viene soppresso e i suoi territori vengono aggregati al comune di Pozzuolo Martesana.
- 015962 Tregasio**  
Nel 1869 il comune viene soppresso e i suoi territori vengono aggregati al comune di Triuggio.

- 015963 Trenno**  
La circoscrizione territoriale viene modificata nel 1869 a seguito di aggregazione di territori dei soppressi comuni di Quinto Romano, Figino di Milano e Quarto Cagnino.  
Nel 1923 il comune viene soppresso e i suoi territori vengono aggregati al comune di Milano.
- 015219 Trezzano Rosa**  
La denominazione assunta dal comune fino al 1862 è Trezzano.
- 015220 Trezzano sul Naviglio**  
La denominazione assunta dal comune fino al 1862 è Trezzano.
- 015221 Trezzo sull'Adda**  
La denominazione assunta dal comune fino al 1862 è Trezzo.  
La circoscrizione territoriale viene modificata nel 1869 a seguito di aggregazione di territori del soppresso comune di Concesa.
- 015222 Tribiano**  
La circoscrizione territoriale viene modificata nel 1940 a seguito di aggregazione di territori staccati dal comune di Mediglia (Censimento 1936: pop. res. 38).
- 015223 Triuggio**  
La circoscrizione territoriale viene modificata a seguito delle seguenti variazioni: nel 1869 aggregazione di territori del soppresso comune di Tregasio; nel 1871 distacco delle frazioni Gernetto, Boffalora e Pegorino aggregate al comune di Lesmo (Censimento 1861: pop. pres. 184).
- 015964 Trivulza**  
Nel 1869 il comune viene soppresso e i suoi territori vengono aggregati al comune di Codogno, ora provincia di Lodi.
- 015965 Trivulzina**  
Nel 1879 il comune viene soppresso e i suoi territori vengono aggregati al comune di Pieve Fissiraga, ora provincia di Lodi.
- 015224 Truccazzano**  
La circoscrizione territoriale viene modificata nel 1869 a seguito di aggregazione di territori dei soppressi comuni di Corneliano Bertario e Cavaione.
- 015226 Turbigo**  
La circoscrizione territoriale viene modificata nel 1958 a seguito di aggregazione di territori staccati dal comune di Castano Primo (Censimento 1951: pop. res. 71).
- 015966 Turro Milanese**  
La denominazione assunta dal comune fino al 1864 è Turro.  
Nel 1918 il comune viene soppresso e i suoi territori vengono aggregati al comune di Milano.
- 015967 Usmate**  
Nel 1869 il comune viene soppresso e i suoi territori vengono aggregati al comune di Velate Milanese, ora Usmate Velate.
- 015227 Usmate Velate**  
Precedenti denominazioni assunte dal comune: fino al 1862 Velate; dal 1862 al 1930 Velate Milanese.  
La circoscrizione territoriale viene modificata a seguito delle seguenti variazioni: nel 1869 aggregazione di territori del soppresso comune di Usmate; nel 1963 distacco della frazione Bernate aggregata al comune di Arcore (Censimento 1961: pop. res. 808).
- 015968 Valano Valle**  
La denominazione assunta dal comune fino al 1862 è Valano.  
Nel 1869 il comune viene soppresso e i suoi territori vengono aggregati al comune di Quintosole.
- 015969 Valle Guldino**  
La denominazione assunta dal comune fino al 1862 è Valle.  
Nel 1869 il comune viene soppresso e i suoi territori vengono aggregati al comune di Besana in Brianza.
- 015249 Vanzaghello**  
Nel 1869 il comune viene soppresso e i suoi territori vengono aggregati al comune di Magnago; nel 1968 il comune viene ricostituito (Censimento 1961: pop. res. 3495).
- 015229 Vanzago**  
La circoscrizione territoriale non ha subito alcuna variazione.
- 015230 Vaprio d'Adda**  
La denominazione assunta dal comune fino al 1862 è Vaprio.



- 015231 **Varedo**  
La circoscrizione territoriale non ha subito alcuna variazione.
- 015232 **Vedano al Lambro**  
La denominazione assunta dal comune fino al 1862 è Vedano.  
La circoscrizione territoriale viene modificata nel 1928 a seguito di distacco di territori aggregati al comune di Monza (Censimento 1921: pop. res. 218).
- 015970 **Veduggio**  
Nel 1865 il comune viene soppresso e i suoi territori vengono aggregati al nuovo comune di Veduggio con Colzano.
- 015233 **Veduggio con Colzano**  
Il comune viene costituito nel 1865 coi territori dei soppressi comuni di Colzano e Veduggio.  
Nel 1928 il comune viene soppresso e i suoi territori vengono aggregati al comune di Renate, ora Renate Veduggio; nel 1956 il comune viene ricostituito (Censimento 1951: pop. res. 2203).
- 015234 **Verano Brianza**  
La denominazione assunta dal comune fino al 1928 è Verano.
- 015971 **Vergo**  
Nel 1869 il comune viene soppresso e i suoi territori vengono aggregati al comune di Besana in Brianza.
- 015235 **Vermezzo**  
La circoscrizione territoriale non ha subito alcuna variazione.
- 015236 **Vernate**  
La circoscrizione territoriale viene modificata nel 1870 a seguito di aggregazione di territori dei soppressi comuni di Pasturago, Moncucco Vecchio e Coazzano.
- 015972 **Vidardo**  
Nel 1869 il comune viene soppresso e i suoi territori vengono aggregati al comune di Marudo, ora provincia di Lodi.
- 015973 **Vigadore**  
Nel 1870 il comune viene soppresso e i suoi territori vengono aggregati al nuovo comune di Chiosi d'Adda Vigadore.
- 015974 **Viganò Certosino**  
La denominazione assunta dal comune fino al 1864 è Viganò.  
Nel 1869 il comune viene soppresso e i suoi territori vengono aggregati al comune di Gaggiano.
- 015975 **Vigentino**  
La circoscrizione territoriale viene modificata nel 1869 a seguito di aggregazione di territori del soppresso comune di Quintosole, compresi i territori dell'ex comune di Vaiano Valle.  
Nel 1923 il comune viene soppresso e i suoi territori vengono aggregati al comune di Milano.
- 015237 **Vignate**  
La circoscrizione territoriale viene modificata nel 1869 a seguito di aggregazione di territori del soppresso comune di S. Pedrino.
- 015976 **Vigonzino**  
Nel 1870 il comune viene soppresso e i suoi territori vengono aggregati al comune di Zibido S. Giacomo.
- 015248 **Villa Cortese**  
Nel 1869 il comune viene soppresso e i suoi territori vengono aggregati al comune di Busto Garolfo; nel 1966 il comune viene ricostituito (Censimento 1961: pop. res. 3664).  
La circoscrizione territoriale viene modificata nel 1989 a seguito di aggregazione di territori staccati dal comune di Busto Garolfo (zona disabitata) e di distacco di territori aggregati al comune di Busto Garolfo (Censimento 1981: pop. res. 79).
- 015980 **Villanova Vimercate**  
La denominazione assunta dal comune fino al 1862 è Villanova.  
Nel 1869 il comune viene soppresso e i suoi territori vengono aggregati al comune di Bernareggio.
- 015977 **Villa Pizzone**  
Nel 1869 il comune viene soppresso e i suoi territori vengono aggregati al comune di Musocco.
- 015978 **Villa Pompeiana**  
Nel 1869 il comune viene soppresso e i suoi territori vengono aggregati al comune di Zelo Buon Persico, ora provincia di Lodi.

**015979 Villa Raverio**

Nel 1869 il comune viene soppresso e i suoi territori vengono aggregati al comune di Besana in Brianza.

**015981 Villarossa**

Nel 1870 il comune viene soppresso e i suoi territori vengono aggregati al comune di Casaletto Lodigiano, ora provincia di Lodi.

**015239 Villasanta**

La denominazione assunta dal comune fino al 1929 è Villa S. Fiorano.

La circoscrizione territoriale viene modificata nel 1928 a seguito di aggregazione della frazione La Santa staccata dal comune di Monza (Censimento 1921: pop. res. 2445) e distacco di territori aggregati al comune di Monza (zona disabitata).

**015241 Vimercate**

La circoscrizione territoriale viene modificata a seguito delle seguenti variazioni: nel 1929 aggregazione di territori dei soppressi comuni di Oreno e Ruginello; nel 1978 distacco di territori aggregati al comune di Burago di Molgora (zona disabitata) e aggregazione di territori staccati dal comune di Burago di Molgora (Censimento 1971: pop. res. 11).

**015242 Vimodrone**

La circoscrizione territoriale non ha subito alcuna variazione.

**015982 Vittadone**

Nel 1929 il comune viene soppresso e i suoi territori vengono aggregati al comune di Casalpusterlengo, ora provincia di Lodi.

**015243 Vittuone**

La circoscrizione territoriale non ha subito alcuna variazione.

**015244 Vizzolo Predabissi**

La denominazione assunta dal comune fino al 1863 è Vizzolo.

**015983 Zelo Foramagno**

Nel 1870 il comune viene soppresso e i suoi territori vengono aggregati al comune di Mezzate, successivamente denominato Linate al Lambro.

**015246 Zelo Surrigone**

La circoscrizione territoriale non ha subito alcuna variazione.

**015247 Zibido San Giacomo**

La circoscrizione territoriale viene modificata nel 1870 a seguito di aggregazione di territori dei soppressi comuni di S. Novo, S. Pietro Cusico e Vigonzino.

**015984 Zivido**

Nel 1869 il comune viene soppresso e i suoi territori vengono aggregati al comune di Viboldone, ora S. Giuliano Milanese.

**015985 Zorlesco**

Nel 1929 il comune viene soppresso e i suoi territori vengono aggregati al comune di Casalpusterlengo, ora provincia di Lodi.

---

**016 - PROVINCIA DI BERGAMO**

---

**Variazioni della provincia**

La circoscrizione territoriale viene modificata nel 1992 a seguito di distacco dei comuni di Calolziocorte, Carenno, Erve, Monte Marenzo, Torre de' Busi e Vercurago andati a costituire la provincia di Lecco.

---

**Variazioni dei comuni**

**016001 Adrara San Martino**

La circoscrizione territoriale non ha subito alcuna variazione.

- 016002 **Adrara San Rocco**  
La circoscrizione territoriale non ha subito alcuna variazione.
- 016003 **Albano Sant'Alessandro**  
La denominazione assunta dal comune fino al 1863 è Albano.
- 016801 **Albegno**  
Nel 1928 il comune viene soppresso e i suoi territori vengono aggregati al comune di Treviolo.
- 016004 **Albino**  
La circoscrizione viene modificata nel 1928 a seguito di aggregazione di territori dei soppressi comuni di Bondo Petello, Desenzano al Serio e Vall'Alta.
- 016248 **Algua**  
Precedenti denominazioni assunte dal comune: fino al 1928 e dal 1948 al 1963 Algua di Costa Serina, dal 1928 al 1948 Bracca di Costa Serina.  
Il comune viene costituito nel 1927 coi territori dei soppressi comuni di Bracca, Costa di Serina, Frerola e Rigosa. La circoscrizione territoriale viene modificata nel 1948 a seguito del distacco di territori per la ricostituzione dei comuni di Bracca (Censimento 1936: pop. res. 740) e Costa di Serina (Censimento 1936: pop. res. 1368).
- 016005 **Almè**  
Nel 1927 il comune viene soppresso e i suoi territori vengono aggregati al comune di Almè con Villa, ora Villa d'Almè; nel 1948 il comune viene ricostituito (Censimento 1936: pop. res. 1752).
- 016006 **Almenno San Bartolomeo**  
La circoscrizione territoriale viene modificata nel 1929 a seguito di distacco di territori aggregati al comune di Paladina (Censimento 1921: pop. res. 19).
- 016007 **Almenno San Salvatore**  
La circoscrizione territoriale viene modificata nel 1884 a seguito di distacco della frazione Oltre Brembo aggregata al comune di Villa d'Almè (Censimento 1881: pop. res. 104).
- 016802 **Alzano di Sopra**  
Nel 1927 il comune viene soppresso e i suoi territori vengono aggregati al nuovo comune di Alzano Lombardo.
- 016008 **Alzano Lombardo**  
Il comune viene costituito nel 1927 coi territori dei soppressi comuni di Alzano di Sopra e Alzano Maggiore. La circoscrizione territoriale viene modificata a seguito delle seguenti variazioni: nel 1937 distacco di territori aggregati al comune di Nese (Censimento 1936: pop. res. 7) e aggregazione di territori staccati dal comune di Nese (Censimento 1936: pop. res. 50); nel 1939 aggregazione di territori del soppresso comune di Nese (Censimento 1936: pop. res. 2911).
- 016803 **Alzano Maggiore**  
Nel 1927 il comune viene soppresso e i suoi territori vengono aggregati al nuovo comune di Alzano Lombardo.
- 016009 **Ambivere**  
La circoscrizione territoriale non ha subito alcuna variazione.
- 016010 **Antegnate**  
La circoscrizione territoriale non ha subito alcuna variazione.
- 016011 **Arcene**  
La circoscrizione territoriale non ha subito alcuna variazione.
- 016012 **Ardesio**  
La circoscrizione territoriale non ha subito alcuna variazione.
- 016013 **Arzago d'Adda**  
La denominazione assunta dal comune fino al 1929 è Arsago.
- 016014 **Averara**  
La circoscrizione territoriale viene modificata nel 1978 a seguito di aggregazione di territori staccati dal comune di Santa Brigida (Censimento 1971: pop. res. 58).
- 016015 **Aviatico**  
La circoscrizione territoriale non ha subito alcuna variazione.
- 016016 **Azzano San Paolo**  
La denominazione assunta dal comune fino al 1863 è Azzano.
- 016017 **Azzone**  
Nel 1927 il comune viene soppresso e i suoi territori vengono aggregati al nuovo comune di Dezzo di Scalve; nel 1947 il comune viene ricostituito (Censimento 1936: pop. res. 808).

- 016018 **Bagnatica**  
Nel 1927 il comune viene soppresso e i suoi territori vengono aggregati al nuovo comune di Rocca del Colle; nel 1956 il comune viene ricostituito (Censimento 1951: pop. res. 1905).
- 016019 **Barbata**  
La circoscrizione territoriale non ha subito alcuna variazione.
- 016804 **Baresi**  
Nel 1927 il comune viene soppresso e i suoi territori vengono aggregati al comune di Roncobello.
- 016020 **Bariano**  
La circoscrizione territoriale non ha subito alcuna variazione.
- 016805 **Barsizza**  
Nel 1927 il comune viene soppresso e i suoi territori vengono aggregati al comune di Gandino.
- 016021 **Barzana**  
La circoscrizione territoriale non ha subito alcuna variazione.
- 016022 **Bedulita**  
La circoscrizione territoriale non ha subito alcuna variazione.
- 016023 **Berbenno**  
La circoscrizione territoriale non ha subito alcuna variazione.
- 016024 **Bergamo**  
La circoscrizione territoriale viene modificata a seguito delle seguenti variazioni: nel 1927 aggregazione di territori dei soppressi comuni di Colognola del Piano, Grumello del Piano, Redona e Valtesse; nel 1954 distacco di territori aggregati al comune di Orio al Serio (Censimento 1951: pop. res. 64) ed aggregazione di territori staccati dal comune di Orio al Serio (Censimento 1951: pop. res. 15); nel 1970 distacco di territori aggregati al comune di Ponteranica (zona disabitata) ed aggregazione di territori staccati dal comune di Ponteranica (Censimento 1961: pop. res. 41); nel 1983 aggregazione di territori staccati dal comune di Treviolo (Censimento 1981: pop. res. 1362).
- 016025 **Berzo San Fermo**  
La denominazione assunta dal comune fino al 1863 è Berzo.  
Nel 1928 il comune viene soppresso e i suoi territori vengono aggregati al nuovo comune di Borgounito; nel 1947 il comune viene ricostituito (Censimento 1936: pop. res. 1009).
- 016026 **Bianzano**  
Nel 1928 il comune viene soppresso e i suoi territori vengono aggregati al nuovo comune di Spinone dei Castelli, ora Spinone al Lago; nel 1955 il comune viene ricostituito (Censimento 1951: pop. res. 468).
- 016027 **Blello**  
La circoscrizione territoriale non ha subito alcuna variazione.
- 016028 **Bolgare**  
La circoscrizione territoriale non ha subito alcuna variazione.
- 016029 **Boltiere**  
La circoscrizione territoriale non ha subito alcuna variazione.
- 016030 **Bonate Sopra**  
La circoscrizione territoriale viene modificata nel 1890 a seguito di distacco della frazione Dell'Oro aggregata al comune di Curno (Censimento 1881: pop. res. 9).
- 016031 **Bonate Sotto**  
La circoscrizione territoriale non ha subito alcuna variazione.
- 016806 **Bondione**  
La circoscrizione territoriale viene modificata nell'aprile 1927 a seguito di aggregazione di territori del soppresso comune di Lizzola.  
Nell'agosto 1927 il comune viene soppresso e i suoi territori vengono aggregati al nuovo comune di Valbondione.
- 016807 **Bondo Petello**  
Nel 1928 il comune viene soppresso e i suoi territori vengono aggregati al comune di Albino.
- 016808 **Bordogna**  
Nel 1927 il comune viene soppresso e i suoi territori vengono aggregati al comune di Roncobello.
- 016032 **Borgo di Terzo**  
Nel 1928 il comune viene soppresso e i suoi territori vengono aggregati al nuovo comune di Borgounito; nel 1947 il comune viene ricostituito (Censimento 1936: pop. res. 654).

- 016809 Borgounito**  
Il comune viene costituito nel 1928 coi territori dei soppressi comuni di Berzo S. Fermo, Borgo di Terzo, Grone e Vigano S. Martino  
Nel 1947 il comune viene soppresso per la ricostituzione dei comuni di Berzo S. Fermo (Censimento 1936: pop. res. 1009), Borgo di Terzo (Censimento 1936: pop. res. 654), Grone (Censimento 1936: pop. res. 786) e Vigano S. Martino (Censimento 1936: pop. res. 825).
- 016033 Bossico**  
La circoscrizione territoriale non ha subito alcuna variazione.
- 016034 Bottanuco**  
La circoscrizione territoriale non ha subito alcuna variazione.
- 016035 Bracca**  
Nel 1927 il comune viene soppresso e i suoi territori vengono aggregati al nuovo comune di Algua di Costa Serina, ora Algua; nel 1948 il comune viene ricostituito (Censimento 1936: pop. res. 740).
- 016036 Branzi**  
La circoscrizione territoriale non ha subito alcuna variazione.
- 016037 Brembate**  
Il comune viene costituito nel 1928 coi soppressi comuni di Brembate di Sotto e Grignano.  
La circoscrizione territoriale viene modificata nel 1953 a seguito di aggregazione di territori staccati dal comune di Canonica d'Adda (Censimento 1951: pop. res. 26).
- 016038 Brembate di Sopra**  
Nel 1927 il comune viene soppresso e i suoi territori vengono aggregati al comune di Ponte S. Pietro; nel 1948 il comune viene ricostituito (Censimento 1936: pop. res. 2179).
- 016810 Brembate di Sotto**  
Nel 1928 il comune viene soppresso e i suoi territori vengono aggregati al nuovo comune di Brembate.
- 016039 Brembilla**  
La circoscrizione territoriale non ha subito alcuna variazione.
- 016040 Brignano Gera D'adda**  
La denominazione assunta dal comune fino al 1863 è Brignano.
- 016041 Brumano**  
La circoscrizione territoriale non ha subito alcuna variazione.
- 016811 Bruntino**  
Nel 1927 il comune viene soppresso e i suoi territori vengono aggregati al comune di Almè con Villa, ora Villa d'Almè.
- 016042 Brusaporto**  
Nel 1927 il comune viene soppresso e i suoi territori vengono aggregati al nuovo comune di Rocca del Colle; nel 1956 il comune viene ricostituito (Censimento 1951: pop. res. 1383).
- 016043 Calcinate**  
La circoscrizione territoriale non ha subito alcuna variazione.
- 016044 Calcio**  
La circoscrizione territoriale non ha subito alcuna variazione.
- 016812 Calepio**  
Nel 1927 il comune viene soppresso e i suoi territori vengono aggregati al nuovo comune di Castelli Calepio.
- 016046 Calusco d'Adda**  
La denominazione assunta dal comune fino al 1883 è Calusco.
- 016047 Calvenzano**  
La circoscrizione territoriale non ha subito alcuna variazione.
- 016048 Camerata Cornello**  
La denominazione assunta dal comune fino al 1863 è Camerata.
- 016049 Canonica d'Adda**  
La circoscrizione territoriale viene modificata a seguito delle seguenti variazioni: nel 1889 distacco della frazione Crespi aggregata al comune di Capriate d'Adda (Censimento 1881: pop. res. 148); nel 1953 distacco di territori aggregati ai comuni di Brembate (Censimento 1951: pop. res. 26) e Capriate S. Gervasio (Censimento 1951: pop. res. 33).

- 016050 **Capizzone**  
La circoscrizione territoriale non ha subito alcuna variazione.
- 016813 **Capriate d'Adda**  
La denominazione assunta dal comune fino al 1863 è Capriate.  
La circoscrizione territoriale viene modificata nel 1889 a seguito di aggregazione della frazione Crespi staccata dal comune di Canonica d'Adda (Censimento 1881: pop. res. 148).  
Nel 1928 il comune viene soppresso e i suoi territori vengono aggregati al nuovo comune di Capriate S. Gervasio.
- 016051 **Capriate San Gervasio**  
Il comune viene costituito nel 1928 coi territori dei soppressi comuni di Capriate d'Adda e S. Gervasio d'Adda.  
La circoscrizione territoriale viene modificata nel 1953 a seguito di aggregazione di territori staccati dal comune di Canonica d'Adda (Censimento 1951: pop. res. 33).
- 016052 **Caprino Bergamasco**  
La circoscrizione territoriale viene modificata nel 1927 a seguito di aggregazione di territori del soppresso comune di S. Antonio d'Adda .
- 016053 **Caravaggio**  
La circoscrizione territoriale non ha subito alcuna variazione.
- 016814 **Carobbio**  
Nel 1928 il comune viene soppresso e i suoi territori vengono aggregati al nuovo comune di Carobbio degli Angeli.
- 016055 **Carobbio degli Angeli**  
Il comune viene costituito nel 1928 coi territori dei soppressi comuni di Carobbio e S. Stefano del Monte degli Angeli.
- 016056 **Carona**  
La circoscrizione territoriale non ha subito alcuna variazione.
- 016057 **Carvico**  
La circoscrizione territoriale non ha subito alcuna variazione.
- 016058 **Casazza**  
La denominazione assunta dal comune fino al 1927 è Mologno.  
La circoscrizione territoriale viene modificata nel 1927 a seguito di aggregazione di territori del soppresso comune di Molini di Colognola.
- 016059 **Casirate d'Adda**  
La denominazione assunta dal comune fino al 1863 è Casirate.
- 016060 **Casnigo**  
La circoscrizione territoriale viene modificata a seguito delle seguenti variazioni: nel 1928 aggregazione di territori del soppresso comune di Cazzano S. Andrea; nel 1960 distacco di territori per la ricostituzione del comune di Cazzano Sant'Andrea (Censimento 1951: pop. res. 595).
- 016061 **Cassiglio**  
La circoscrizione territoriale non ha subito alcuna variazione.
- 016062 **Castelli Calepio**  
Il comune viene costituito nel 1927 coi territori dei soppressi comuni di Calepio e Tagliuno.
- 016063 **Castel Rozzone**  
La circoscrizione territoriale non ha subito alcuna variazione.
- 016064 **Castione della Presolana**  
La denominazione assunta dal comune fino al 1863 è Castione.  
La circoscrizione territoriale viene modificata a seguito delle seguenti variazioni: nel 1927 aggregazione di territori del soppresso comune di Onore; nel 1958 distacco di territori per la ricostituzione del comune di Onore (Censimento 1951: pop. res. 759).
- 016065 **Castro**  
La circoscrizione territoriale non ha subito alcuna variazione.
- 016066 **Cavernago**  
La circoscrizione territoriale non ha subito alcuna variazione.
- 016067 **Cazzano Sant'Andrea**  
La denominazione assunta dal comune fino al 1863 è Cazzano.  
Nel 1928 il comune viene soppresso e i suoi territori vengono aggregati al comune di Casnigo; nel 1960 il comune viene ricostituito (Censimento 1951: pop. res. 595).

- 016815 Cenate**  
Il comune viene costituito nel 1927 coi territori dei soppressi comuni di Cenate Sopra e Cenate Sotto. Nel 1929 il comune viene soppresso e i suoi territori vengono aggregati al nuovo comune di Cenate d'Argon.
- 016816 Cenate d'Argon**  
Il comune viene costituito nel 1929 coi territori dei soppressi comuni di Cenate (che comprende gli ex-comuni di Cenate Sopra e Cenate Sotto) e S. Paolo d'Argon.  
Nel 1947 il comune viene soppresso per la ricostituzione dei comuni di Cenate Sopra (Censimento 1936: pop. res. 1468), Cenate Sotto (Censimento 1936: pop. res. 1574) e S. Paolo d'Argon (Censimento 1936: pop. res. 1278).
- 016068 Cenate Sopra**  
Nel 1927 il comune viene soppresso e i suoi territori vengono aggregati al nuovo comune di Cenate; nel 1947 il comune viene ricostituito (Censimento 1936: pop. res. 1468).
- 016069 Cenate Sotto**  
Nel 1927 il comune viene soppresso e i suoi territori vengono aggregati al nuovo comune di Cenate; nel 1947 il comune viene ricostituito (Censimento 1936: pop. res. 1574).
- 016070 Cene**  
La circoscrizione territoriale non ha subito alcuna variazione.
- 016817 Centrisola**  
Il comune viene costituito nel 1927 coi territori dei soppressi comuni di Chignolo d'Isola e Madone.  
Nel 1948 il comune viene soppresso per la ricostituzione dei comuni di Chignolo d'Isola (Censimento 1936: pop. res. 1385) e Madone (Censimento 1936: pop. res. 1027).
- 016818 Cepino**  
Nel 1927 il comune viene soppresso e i suoi territori vengono aggregati al nuovo comune di S. Omobono Imagna.
- 016071 Cerete**  
La circoscrizione territoriale non ha subito alcuna variazione.
- 016072 Chignolo d'Isola**  
La denominazione assunta dal comune fino al 1864 è Chignolo.  
Nel 1927 il comune viene soppresso e i suoi territori vengono aggregati al nuovo comune di Centrisola; nel 1943 il comune viene ricostituito (Censimento 1936: pop. res. 1385).
- 016073 Chiuduno**  
La circoscrizione territoriale non ha subito alcuna variazione.
- 016074 Cisano Bergamasco**  
La denominazione assunta dal comune fino al 1863 è Cisano.
- 016075 Ciserano**  
La circoscrizione territoriale non ha subito alcuna variazione.
- 016076 Cividate al Piano**  
La denominazione assunta dal comune fino al 1863 è Cividate.
- 016077 Clusone**  
La circoscrizione territoriale viene modificata nel 1919 a seguito di distacco delle frazioni Oltresesio e Spiazzi aggregate al comune di Ponte di Nossà, ora Ponte Nossà (Censimento 1911: pop. res. 75).
- 016078 Colere**  
Nel 1927 il comune viene soppresso e i suoi territori vengono aggregati al nuovo comune di Dezzo di Scalve; nel 1947 il comune viene ricostituito (Censimento 1936: pop. res. 975).
- 016079 Cologno al Serio**  
La denominazione assunta dal comune fino al 1863 è Cologno.
- 016819 Colognola del Piano**  
La denominazione assunta dal comune fino al 1863 è Colognola.  
Nel 1927 il comune viene soppresso e i suoi territori vengono aggregati al comune di Bergamo.
- 016080 Colzate**  
La circoscrizione territoriale non ha subito alcuna variazione.
- 016081 Comun Nuovo**  
La circoscrizione territoriale non ha subito alcuna variazione.
- 016082 Corna Imagna**  
La circoscrizione territoriale non ha subito alcuna variazione.

**016249 Cornalba**

Nel 1927 il comune viene soppresso e i suoi territori vengono aggregati al comune di Serina; nel 1966 il comune viene ricostituito (Censimento 1961: pop. res. 358).

**016820 Corte**

La circoscrizione territoriale viene modificata nel 1892 a seguito di distacco delle frazioni Carsano e Gerra aggregate al comune di Calolzio, ora Calolziocorte della provincia di Lecco (Censimento 1881: pop. res. 113).  
Nel 1927 il comune viene soppresso e i suoi territori vengono aggregati al comune di Calolzio, ora Calolziocorte della provincia di Lecco.

**016083 Cortenova**

La circoscrizione territoriale non ha subito alcuna variazione.

**016084 Costa di Mezzate**

La denominazione assunta dal comune dal 1927 al 1964 è Costa Monticelli.  
La circoscrizione territoriale viene modificata a seguito delle seguenti variazioni: nel 1927 aggregazione di territori del soppresso comune di Monticelli di Borgogna, ora Montello; nel 1955 distacco di territori per la ricostituzione del comune di Monticelli di Borgogna, ora Montello (Censimento 1951: pop. res. 1014).

**016247 Costa di Serina**

Nel 1927 il comune viene soppresso e i suoi territori vengono aggregati al nuovo comune di Alga di Costa Serina, ora Alga; nel 1948 il comune viene ricostituito (Censimento 1936: pop. res. 1368).

**016085 Costa Valle Imagna**

La denominazione assunta dal comune fino al 1864 è Costa.

**016086 Costa Volpino**

La denominazione assunta dal comune fino al 1884 è Volpino.

**016087 Covo**

La circoscrizione territoriale non ha subito alcuna variazione.

**016088 Credaro**

La circoscrizione territoriale non ha subito alcuna variazione.

**016821 Curdome**

Il comune viene costituito nel 1927 coi territori dei soppressi comuni di Curmo e Mozzo.  
Nel 1947 il comune viene soppresso per la ricostituzione dei comuni di Curmo (Censimento 1936: pop. res. 2330) e Mozzo (Censimento 1936: pop. res. 1485).

**016822 Curnasco**

Nel 1928 il comune viene soppresso e i suoi territori vengono aggregati al comune di Treviolo.

**016089 Curmo**

La circoscrizione territoriale viene modificata nel 1890 a seguito di aggregazione della frazione Dell'Oro staccata dal comune di Bonate Sopra (Censimento 1881: pop. res. 9).  
Nel 1927 il comune viene soppresso e i suoi territori vengono aggregati al nuovo comune di Curdome; nel 1947 il comune viene ricostituito (Censimento 1936: pop. res. 2330)

**016090 Cusio**

La circoscrizione territoriale non ha subito alcuna variazione.

**016091 Dalmine**

Il comune viene costituito nel 1927 coi territori dei soppressi comuni di Mariano al Brembo, Sabbio Etergamascò e Sforzatica.  
La circoscrizione territoriale viene modificata nel 1963 a seguito di aggregazione della frazione Guzzanica staccata dal comune di Stezzano (Censimento 1961: pop. res. 324).

**016823 Desenzano al Serio**

La denominazione assunta dal comune fino al 1863 è Desenzano.  
Nel 1928 il comune viene soppresso e i suoi territori vengono aggregati al comune di Albino.

**016824 Diezzo di Scalve**

Il comune viene costituito nel 1927 coi territori dei soppressi comuni di Azzone e Colere.  
Nel 1947 il comune viene soppresso per la ricostituzione dei comuni di Azzone (Censimento 1936: pop. res. 808) e Colere (Censimento 1936: pop. res. 975).

**016092 Dossena**

La circoscrizione territoriale non ha subito alcuna variazione.

**016825 Endenna**

Nel 1928 il comune viene soppresso e i suoi territori vengono aggregati al comune di Zogno.



- 016826 Endine**  
Nel 1928 il comune viene soppresso e i suoi territori vengono aggregati al nuovo comune di Endine Gaiano.
- 016093 Endine Gaiano**  
Il comune viene costituito nel 1928 coi territori dei soppressi comuni di Endine, Pian Gaiano e Ranzanico.  
La circoscrizione territoriale viene modificata nel 1929 a seguito di distacco di territori per la ricostituzione del comune di Ranzanico (Censimento 1921: pop. res. 1118).
- 016094 Entratico**  
La circoscrizione territoriale viene modificata a seguito delle seguenti variazioni: nel 1928 aggregazione di territori del soppresso comune di Luzzana; nel 1947 distacco di territori per la ricostituzione del comune di Luzzana (Censimento 1936: pop. res. 586).
- 016827 Esmate**  
Nel 1928 il comune viene soppresso e i suoi territori vengono aggregati al nuovo comune di Solto Collina.
- 016096 Fara Gera d'Adda**  
Precedenti denominazioni assunte dal comune: fino al 1864 Fara, dal 1864 al 1906 Fara d'Adda.  
La circoscrizione territoriale viene modificata nel 1871 a seguito di aggregazione di territori del soppresso comune di Massari Melzi.
- 016097 Fara Olivana con Sola**  
La denominazione assunta dal comune fino al 1864 è Fara.
- 016828 Filago**  
Nel 1927 il comune viene soppresso e i suoi territori vengono aggregati al comune di Marne, ora Filago.
- 016098 Filago**  
La denominazione assunta dal comune fino al 1958 è Marne.  
La circoscrizione territoriale viene modificata nel 1927 a seguito di aggregazione di territori del soppresso comune di Filago.
- 016099 Fino del Monte**  
La denominazione assunta dal comune fino al 1863 è Fino.  
Nel 1929 il comune viene soppresso e i suoi territori vengono aggregati al nuovo comune di Rovetta con Fino; nel 1947 il comune viene ricostituito (Censimento 1936: pop. res. 758).
- 016100 Fiorano al Serio**  
La denominazione assunta dal comune fino al 1863 è Fiorano.  
Nel 1927 il comune viene soppresso e i suoi territori vengono aggregati al comune di Gazzaniga; nel 1948 il comune viene ricostituito (Censimento 1936: pop. res. 2072).
- 016829 Fiumenero**  
Nel 1927 il comune viene soppresso e i suoi territori vengono aggregati al nuovo comune di Valbondione.
- 016830 Fondra**  
Nel 1928 il comune viene soppresso e i suoi territori vengono aggregati al nuovo comune di Isola di Fondra.
- 016101 Fontanelfa**  
La circoscrizione territoriale non ha subito alcuna variazione.
- 016102 Fonteno**  
Nel 1928 il comune viene soppresso e i suoi territori vengono aggregati al nuovo comune di Solto Collina; nel 1948 il comune viene ricostituito (Censimento 1936: pop. res. 835).
- 016103 Foppolo**  
La circoscrizione territoriale non ha subito alcuna variazione.
- 016104 Foresto Sparso**  
La denominazione assunta dal comune fino al 1863 è Foresto.
- 016105 Fornovo San Giovanni**  
Precedenti denominazioni assunte dal comune: fino al 1863 Fornovo, dal 1863 al 1964 Fornovo di San Giovanni.
- 016831 Frerola**  
Nel 1927 il comune viene soppresso e i suoi territori vengono aggregati al nuovo comune di Algua di Costa Serina, ora Algua.
- 016832 Fuipiano al Brembo**  
La denominazione assunta dal comune fino al 1864 è Fuipiano.  
La circoscrizione territoriale viene modificata nel 1915 a seguito di distacco delle frazioni Valle e Pernazzaro aggregate al comune di S. Pellegrino, ora San Pellegrino Terme (Censimento 1911: pop. res. 232).

Nel 1928 il comune viene soppresso e i suoi territori vengono ripartiti tra i comuni di S. Pellegrino, ora S. Pellegrino Terme (Censimento 1921: pop. res. 130) e S. Giovanni Bianco (Censimento 1921: pop. res. 416).

- 016106 **Fuipiano Valle Imagna**  
La circoscrizione territoriale non ha subito alcuna variazione.
- 016107 **Gandellino**  
Nel 1927 il comune viene soppresso e i suoi territori vengono aggregati al comune di Gromo; nel 1954 il comune viene ricostituito (Censimento 1951: pop. res. 1904).  
La circoscrizione territoriale viene modificata nel 1968 a seguito di distacco delle frazioni Bettuno e Ripa aggregate al comune di Gromo (Censimento 1961: pop. res. 470).
- 016108 **Gandino**  
La circoscrizione territoriale viene modificata nel 1927 a seguito di aggregazione di territori del soppresso comune di Barsizza.
- 016109 **Gandosso**  
La circoscrizione territoriale non ha subito alcuna variazione.
- 016110 **Gaverina Terme**  
La denominazione assunta dal comune fino al 1968 è Gaverina.
- 016111 **Gazzaniga**  
La circoscrizione territoriale viene modificata a seguito delle seguenti variazioni: nel 1927 aggregazione di territori dei soppressi comuni di Fiorano al Serio e Orezza; nel 1948 distacco di territori per la ricostituzione del comune di Fiorano al Serio (Censimento 1936: pop. res. 2072).
- 016112 **Gerosa**  
La circoscrizione territoriale non ha subito alcuna variazione.
- 016113 **Ghisalba**  
La circoscrizione territoriale non ha subito alcuna variazione.
- 016114 **Gorlago**  
La circoscrizione territoriale non ha subito alcuna variazione.
- 016115 **Gorle**  
La circoscrizione territoriale non ha subito alcuna variazione.
- 016116 **Gorno**  
La circoscrizione territoriale non ha subito alcuna variazione.
- 016117 **Grassobbio**  
La circoscrizione territoriale non ha subito alcuna variazione.
- 016833 **Grignano**  
Nel 1928 il comune viene soppresso e i suoi territori vengono aggregati al nuovo comune di Brembate.
- 016118 **Gromo**  
La circoscrizione territoriale viene modificata a seguito delle seguenti variazioni: nel 1927 aggregazione di territori dei soppressi comuni di Gandellino e Valgoglio; nel 1954 distacco di territori per la ricostituzione dei comuni di Gandellino (Censimento 1951: pop. res. 1904) e Valgoglio (Censimento 1951: pop. res. 846); nel 1968 aggregazione delle frazioni Bettuno e Ripa staccate dal comune di Gandellino (Censimento 1961: pop. res. 470).
- 016119 **Grone**  
Nel 1928 il comune viene soppresso e i suoi territori vengono aggregati al nuovo comune di Borgounite; nel 1947 il comune viene ricostituito (Censimento 1936: pop. res. 786).
- 016120 **Grumello del Monte**  
La circoscrizione territoriale non ha subito alcuna variazione.
- 016835 **Grumello del Piano**  
Nel 1927 il comune viene soppresso e i suoi territori vengono aggregati al comune di Bergamo.
- 016834 **Grumello de' Zanchi**  
Nel 1928 il comune viene soppresso e i suoi territori vengono aggregati al comune di Zogno.
- 016121 **Isola di Fondra**  
Il comune viene costituito nel 1928 coi territori dei soppressi comuni di Fondra e Trabuchello.
- 016122 **Isso**  
La circoscrizione territoriale non ha subito alcuna variazione.

- 016123 Lallio**  
La circoscrizione territoriale non ha subito alcuna variazione.
- 016124 Leffe**  
La circoscrizione territoriale non ha subito alcuna variazione.
- 016125 Lenna**  
Nel 1927 il comune viene soppresso e i suoi territori vengono aggregati al nuovo comune di S. Martino de' Calvi; nel 1956 il comune viene ricostituito (Censimento 1951: pop. res. 868).  
La circoscrizione territoriale viene modificata nel 1978 a seguito di aggregazione di territori staccati dai comuni di Piazza Brembana e Valnegrà (Censimento 1971: pop. res. 93).
- 016126 Levate**  
La circoscrizione territoriale non ha subito alcuna variazione.
- 016836 Lizzola**  
Nel 1927 il comune viene soppresso e i suoi territori vengono aggregati al comune di Bondione.
- 016837 Locate Bergamasco**  
La denominazione assunta dal comune fino al 1863 è Locate.  
Nel 1927 il comune viene soppresso e i suoi territori vengono aggregati al comune di Ponte S. Pietro.
- 016127 Locatello**  
La circoscrizione territoriale non ha subito alcuna variazione.
- 016838 Lorentino**  
Nel 1928 il comune viene soppresso e i suoi territori vengono aggregati al comune di Calolziocorte, ora provincia di Lecco.
- 016128 Lovere**  
La circoscrizione territoriale non ha subito alcuna variazione.
- 016129 Lurano**  
La circoscrizione territoriale non ha subito alcuna variazione.
- 016130 Luzzana**  
Nel 1928 il comune viene soppresso e i suoi territori vengono aggregati al comune di Entratico; nel 1947 il comune viene ricostituito (Censimento 1936: pop. res. 586).
- 016131 Madone**  
Nel 1927 il comune viene soppresso e i suoi territori vengono aggregati al nuovo comune di Centrisola; nel 1948 il comune viene ricostituito (Censimento 1936: pop. res. 1027).
- 016132 Mapello**  
La circoscrizione territoriale non ha subito alcuna variazione.
- 016839 Mariano al Brembo**  
La denominazione assunta dal comune fino al 1863 è Mariano.  
Nel 1927 il comune viene soppresso e i suoi territori vengono aggregati al nuovo comune di Dalmine.
- 016133 Martinengo**  
La circoscrizione territoriale non ha subito alcuna variazione.
- 016840 Massari Melzi**  
Nel 1871 il comune viene soppresso e i suoi territori vengono aggregati al comune di Fara d'Adda, ora Fara Gera d'Adda.
- 016841 Mazzoleni e Falghera**  
La circoscrizione viene modificata nel 1923 a seguito di aggregazione di territori staccati dal comune di Rota Fuori (Censimento 1921: pop. res. 199).  
Nel 1927 il comune viene soppresso e i suoi territori vengono aggregati al nuovo comune di S. Omobono Imagna.
- 016250 Medolago**  
Nel 1928 il comune viene soppresso e i suoi territori vengono aggregati al nuovo comune di Riviera d'Adda; nel 1970 il comune viene ricostituito (Censimento 1961: pop. res. 1048).
- 016134 Mezzoldo**  
La circoscrizione territoriale non ha subito alcuna variazione.
- 016135 Misano di Gera d'Adda**  
La denominazione assunta dal comune fino al 1863 è Misano.
- 016136 Moio de' Calvi**  
La denominazione assunta dal comune fino al 1863 è Moio.

Nel 1927 il comune viene soppresso e i suoi territori vengono aggregati al nuovo comune di S. Martino de' Calvi; nel 1956 il comune viene ricostituito (Censimento 1951: pop. res. 352).

**016842 Molini di Colognola**

Nel 1927 il comune viene soppresso e i suoi territori vengono aggregati al comune di Mologno, ora Casazza.

**016137 Monasterolo del Castello**

La denominazione assunta dal comune fino al 1863 è Monasterolo.

Nel 1928 il comune viene soppresso e i suoi territori vengono aggregati al nuovo comune di Spinone dei Castelli, ora Spinone al Lago; nel 1947 il comune viene ricostituito (Censimento 1936: pop. res. 654).

**016139 Montello**

Precedenti denominazioni assunte dal comune: fino al 1863 Monticelli, dal 1863 al 1927 e dal 1955 al 1962 Monticelli di Borgogna.

Nel 1927 il comune viene soppresso e i suoi territori vengono aggregati al comune di Costa Monticelli, ora Costa di Mezzate; nel 1955 il comune viene ricostituito (Censimento 1951: pop. res. 1014).

**016140 Morengo**

La circoscrizione territoriale non ha subito alcuna variazione.

**016141 Mornico al Serlo**

La denominazione assunta dal comune fino al 1863 è Mornico.

**016142 Mozzanica**

La circoscrizione territoriale non ha subito alcuna variazione.

**016143 Mozzo**

Nel 1927 il comune viene soppresso e i suoi territori vengono aggregati al nuovo comune di Curdomo; nel 1947 il comune viene ricostituito (Censimento 1936: pop. res. 1485).

**016144 Nembro**

La circoscrizione territoriale non ha subito alcuna variazione.

**016843 Nese**

La circoscrizione territoriale viene modificata a seguito delle seguenti variazioni: nel 1925 aggregazione della frazione Olera staccata dal comune di Poscante (Censimento 1921: pop. res. 463); nel 1928 aggregazione della frazione Monte di Nese staccata dal soppresso comune di Poscante (Censimento 1921: pop. res. 349); nel 1937 distacco di territori aggregati al comune di Alzano Lombardo (Censimento 1936: pop. res. 50) e aggregazione di territori staccati dal comune di Alzano Lombardo (Censimento 1936: pop. res. 7).

Nel 1939 il comune viene soppresso e i suoi territori vengono aggregati al comune di Alzano Lombardo (Censimento 1936: pop. res. 2911).

**016145 Olmo al Brembo**

La denominazione assunta dal comune fino al 1863 è Olmo.

La circoscrizione territoriale viene modificata nel 1980 a seguito di aggregazione di territori staccati dal comune di Piazzolo (Censimento 1971: pop. res. 20).

**016146 Oltre il Colle**

La circoscrizione territoriale non ha subito alcuna variazione.

**016844 Oltrepovo**

La circoscrizione territoriale viene modificata nel 1922 a seguito di distacco della frazione Bueggio aggregata al comune di Vilminore (Censimento 1921: pop. res. 174).

Nel 1927 il comune viene soppresso e i suoi territori vengono aggregati al nuovo comune di Vilminore di Scalve (Censimento 1921: pop. res. 856).

**016147 Oltressenda Alta**

Nel 1929 il comune viene soppresso e i suoi territori vengono aggregati al nuovo comune di Villa d'Ogna; nel 1958 il comune viene ricostituito (Censimento 1951: pop. res. 388).

**016845 Oltressenda Bassa**

Nel 1929 il comune viene soppresso e i suoi territori vengono aggregati al nuovo comune di Villa d'Ogna.

**016148 Oneta**

La circoscrizione territoriale non ha subito alcuna variazione.

**016149 Onore**

Nel 1927 il comune viene soppresso e i suoi territori vengono aggregati al comune di Castione della Presolana; nel 1958 il comune viene ricostituito (Censimento 1951: pop. res. 759).

**016846 Orezza**

Nel 1927 il comune viene soppresso e i suoi territori vengono aggregati al comune di Gazzaniga.

- 016150 Orio al Serio**  
La denominazione assunta dal comune fino al 1863 è Orio.  
La circoscrizione territoriale viene modificata nel 1954 a seguito di distacco di territori aggregati al comune di Bergamo (Censimento 1951: pop. res. 15) ed aggregazione di territori staccati dal comune di Bergamo (Censimento 1951: pop. res. 64).
- 016151 Ornica**  
La circoscrizione territoriale non ha subito alcuna variazione.
- 016152 Osio Sopra**  
La circoscrizione territoriale non ha subito alcuna variazione.
- 016153 Osio Sotto**  
La circoscrizione territoriale non ha subito alcuna variazione.
- 016847 Ossanesga**  
Nel 1928 il comune viene soppresso e i suoi territori vengono aggregati al nuovo comune di Valbrembo.
- 016154 Pagazzano**  
La circoscrizione territoriale non ha subito alcuna variazione.
- 016155 Paladina**  
La circoscrizione territoriale viene modificata a seguito delle seguenti variazioni: nel 1929 aggregazione di territori del soppresso comune di Sombreno; nel 1929 aggregazione di territori staccati dai comuni di Almenno S. Bartolomeo (Censimento 1921: pop. res. 19) e Valbrembo (zona disabitata); nel 1970 distacco di territori aggregati al comune di Valbrembo (Censimento 1961: pop. res. 13) ed aggregazione di territori staccati dal comune di Valbrembo (zona disabitata).
- 016156 Palazzago**  
La circoscrizione territoriale non ha subito alcuna variazione.
- 016157 Palosco**  
La circoscrizione territoriale non ha subito alcuna variazione.
- 016158 Parre**  
La circoscrizione territoriale viene modificata nel 1927 a seguito di distacco della frazione Nossa aggregata al comune di Ponte di Nossa, ora Ponte Nossa (Censimento 1921: pop. res. 306).
- 016159 Parzanica**  
La circoscrizione territoriale non ha subito alcuna variazione.
- 016160 Pedrengo**  
La circoscrizione territoriale viene modificata nel 1927 a seguito di distacco della frazione Brugali aggregata al comune di Torre dei Roveri (Censimento 1921: pop. res. 207).
- 016161 Peia**  
La circoscrizione territoriale non ha subito alcuna variazione.
- 016848 Pian Gaiano**  
Nel 1928 il comune viene soppresso e i suoi territori vengono aggregati al nuovo comune di Endine Gaiano.
- 016162 Pianico**  
La circoscrizione territoriale non ha subito alcuna variazione.
- 016163 Piario**  
Nel 1929 il comune viene soppresso e i suoi territori vengono aggregati al nuovo comune di Villa d'Ogna; nel 1958 il comune viene ricostituito (Censimento 1951: pop. res. 635).
- 016164 Piazza Brembana**  
La denominazione assunta dal comune fino al 1863 è Piazza.  
Nel 1927 il comune viene soppresso e i suoi territori vengono aggregati al nuovo comune di S. Martino de' Cavi; nel 1956 il comune viene ricostituito (Censimento 1951: pop. res. 871).  
La circoscrizione territoriale viene modificata nel 1978 a seguito di distacco di territori aggregati al comune di Lenna (Censimento 1971: pop. res. 54).
- 016165 Piazzatorre**  
La circoscrizione territoriale non ha subito alcuna variazione.
- 016849 Piazza Alto**  
Nel 1927 il comune viene soppresso e i suoi territori vengono aggregati al comune di S. Pellegrino, ora San Pellegrino Terme

- 016850 PIAZZO BASSO**  
Nel 1916 il comune viene soppresso e i suoi territori vengono aggregati al comune di S. Pellegrino, ora San Pellegrino Terme.
- 016166 PIAZZOLO**  
La circoscrizione territoriale viene modificata nel 1980 a seguito di distacco di territori aggregati al comune di Olmo al Brembo (Censimento 1971: pop. res. 20).
- 016167 POGNANO**  
La circoscrizione territoriale non ha subito alcuna variazione.
- 016168 PONTE NOSSA**  
Precedenti denominazioni assunte dal comune: fino al 1928 Ponte di Nossa, dal 1928 al 1956 Nossa.  
La circoscrizione territoriale viene modificata a seguito delle seguenti variazioni: nel 1919 aggregazione delle frazioni Oltresesio e Spiazzi staccate dal comune di Clusone (Censimento 1911: pop. res. 75); nel 1927 aggregazione della frazione Nossa staccata dal comune di Parre (Censimento 1921: pop. res. 306); nel 1928 aggregazione di territori del soppresso comune di Premolo; nel 1947 distacco di territori per la ricostituzione del comune di Premolo (Censimento 1936: pop. res. 922).
- 016169 PONTERANICA**  
La circoscrizione territoriale viene modificata nel 1970 a seguito di distacco di territori aggregati al comune di Bergamo (Censimento 1961: pop. res. 41) ed aggregazione di territori staccati dal comune di Bergamo (zona disabitata).
- 016170 PONTE SAN PIETRO**  
La circoscrizione territoriale viene modificata a seguito delle seguenti variazioni: nel 1879 aggregazione delle frazioni Chiaje e Mojana Merana staccate dal comune di Presezzo (Censimento 1871: pop. pres. 138); nel 1927 aggregazione di territori dei soppressi comuni di Brembate di Sopra e Locate Bergamasco; nel 1948 distacco di territori per la ricostituzione del comune di Brembate di Sopra (Censimento 1936: pop. res. 2179); nel 1962 aggregazione della frazione Villaggio Santa Maria staccata dal comune di Presezzo (Censimento 1961: pop. res. 277); nel 1964 distacco di territori aggregati al comune di Presezzo (Censimento 1961: pop. res. 6) ed aggregazione di territori staccati dal comune di Presezzo (Censimento 1961: pop. res. 27).
- 016171 PONTIDA**  
La denominazione assunta dal comune fino al 1882 è Pontita.
- 016172 PONTIROLO NUOVO**  
La denominazione assunta dal comune fino al 1863 è Pontirolo.
- 016851 POSCANTE**  
La circoscrizione territoriale viene modificata nel 1925 a seguito di distacco della frazione Olera aggregata al comune di Nese (Censimento 1921: pop. res. 463).  
Nel 1928 il comune viene soppresso e i suoi territori vengono aggregati al comune di Zogno (Censimento 1921: pop. res. 1531) ad eccezione della frazione Monte di Nese (Censimento 1921: pop. res. 349) aggregata al comune di Nese.
- 016173 PRADALUNGA**  
La circoscrizione territoriale non ha subito alcuna variazione.
- 016174 PREDORE**  
La circoscrizione territoriale non ha subito alcuna variazione.
- 016175 PREMOLLO**  
Nel 1928 il comune viene soppresso e i suoi territori vengono aggregati al comune di Nossa, ora Ponte Nossa; nel 1947 il comune viene ricostituito (Censimento 1936: pop. res. 922).
- 016176 PRESEZZO**  
La circoscrizione territoriale viene modificata a seguito di distacco delle seguenti variazioni: nel 1879 distacco delle frazioni Chiaje e Mojana Merana aggregate al comune di Ponte S. Pietro (Censimento 1871: pop. pres. 138); nel 1962 distacco della frazione Villaggio Santa Maria aggregata al comune di Ponte San Pietro (Censimento 1961: pop. res. 277); nel 1964 aggregazione di territori staccati dal comune di Ponte San Pietro (Censimento 1961: pop. res. 6) e distacco di territori aggregati al comune di Ponte San Pietro (Censimento 1961: pop. res. 27).
- 016177 PUMENENGO**  
La circoscrizione territoriale non ha subito alcuna variazione.
- 016178 RANICA**  
La circoscrizione territoriale non ha subito alcuna variazione.

- 016179 Ranzanico**  
Nel 1928 il comune viene soppresso e i suoi territori vengono aggregati al nuovo comune di Endine Gaiano; nel 1929 il comune viene ricostituito (Censimento 1921: pop. res. 1118).
- 016852 Redona**  
Nel 1927 il comune viene soppresso e i suoi territori vengono aggregati al comune di Bergamo.
- 016853 Rigosa**  
Nel 1927 il comune viene soppresso e i suoi territori vengono aggregati al nuovo comune di Algua di Costa Serina, ora Algua.
- 016180 Riva di Solto**  
La circoscrizione territoriale viene modificata nel 1928 a seguito di aggregazione di territori del soppresso comune di Zorzino.
- 016181 Riviera d'Adda**  
Il comune viene costituito nel 1928 coi territori dei soppressi comuni di Medolago e Solza.  
Nel 1970 il comune viene soppresso per la ricostituzione dei comuni di Medolago (Censimento 1961: pop. res. 1048) e Solza (Censimento 1961: pop. res. 922).
- 016854 Rocca del Colle**  
Il comune viene costituito nel 1927 coi territori dei soppressi comuni di Bagnatica e Brusaporto.  
Nel 1956 il comune viene soppresso per ricostituzione dei comuni di Bagnatica (Censimento 1951: pop. res. 1905) e Brusaporto (Censimento 1951: pop. res. 1383).
- 016182 Rogno**  
La circoscrizione territoriale non ha subito alcuna variazione.
- 016183 Romano di Lombardia**  
La denominazione assunta dal comune fino al 1863 è Romano.
- 016184 Roncobello**  
La denominazione assunta dal comune fino al 1863 è Ronco.  
La circoscrizione territoriale viene modificata nel 1927 a seguito di aggregazione di territori dei soppressi comuni di Baresi e Bordogna.
- 016185 Roncola**  
La circoscrizione territoriale non ha subito alcuna variazione.
- 016855 Rosciate**  
Nel 1927 il comune viene soppresso e i suoi territori vengono aggregati al nuovo comune di Scanzorosciate.
- 016856 Rossino**  
Nel 1928 il comune viene soppresso e i suoi territori vengono aggregati al comune di Calolziocorte, ora provincia di Lecco.
- 016857 Rota Dentro**  
Nel 1927 il comune viene soppresso e i suoi territori vengono aggregati al nuovo comune di Rota, ora Rota d'Imagna.
- 016186 Rota d'Imagna**  
La denominazione assunta dal comune fino al 1928 è Rota.  
Il comune viene costituito nel 1927 coi territori dei soppressi comuni di Rota Dentro e Rota Fuori (Censimento 1921: pop. res. 1391).
- 016858 Rota Fuori**  
La circoscrizione territoriale viene modificata nel 1923 a seguito di distacco di territori aggregati al comune di Mazzoleni e Falghera (Censimento 1921: pop. res. 199).  
Nel 1927 il comune viene soppresso e i suoi territori vengono aggregati al nuovo comune di Rota, ora Rota d'Imagna (Censimento 1921: pop. res. 1043).
- 016187 Rovetta**  
Nel 1929 il comune viene soppresso e i suoi territori vengono aggregati al nuovo comune di Rovetta con Fino; nel 1947 il comune viene ricostituito (Censimento 1936: pop. res. 1811).
- 016859 Rovetta con Fino**  
Il comune viene costituito nel 1929 coi territori dei soppressi comuni di Fino del Monte e Rovetta.  
Nel 1947 il comune viene soppresso per la ricostituzione dei comuni di Fino del Monte (Censimento 1936: pop. res. 758) e Rovetta (Censimento 1936: pop. res. 1811).

- 016860 Sabbio Bergamasco**  
Precedenti denominazioni assunte dal comune: fino al 25 luglio 1863 Dalmine, dal 26 luglio 1863 al 31 dicembre 1863 Sabbio.  
Nel 1927 il comune viene soppresso e i suoi territori vengono aggregati al nuovo comune di Dalmine.
- 016861 San Gallo**  
Nel 1928 il comune viene soppresso e i suoi territori vengono aggregati in parte al comune di S. Giovanni Bianco (Censimento 1921: pop. res. 1673) e in parte al comune di S. Pellegrino, ora San Pellegrino Terme (Censimento 1921: pop. res. 374).
- 016862 San Gervasio d'Adda**  
La denominazione assunta dal comune fino al 1863 è S. Gervasio.  
Nel 1928 il comune viene soppresso e i suoi territori vengono aggregati al nuovo comune di Capriate S. Gervasio.
- 016188 San Giovanni Bianco**  
La circoscrizione territoriale viene modificata nel 1928 a seguito di aggregazione di territori dei soppressi comuni di Fuipiano al Brembo (Censimento 1921: pop. res. 416), S. Gallo (Censimento 1921: pop. res. 1673) e S. Pietro d'Orzio.
- 016863 San Martino de' Calvi**  
Il comune viene costituito nel 1927 coi territori dei soppressi comuni di Lenna, Moio de' Calvi, Piazza Brembana e Valnegra.  
Nel 1956 il comune viene soppresso per la ricostituzione dei comuni di Lenna (Censimento 1951: pop. res. 868), Moio de' Calvi (Censimento 1951: pop. res. 352), Piazza Brembana (Censimento 1951: pop. res. 871) e Valnegra (Censimento 1951 : pop. res. 399).
- 016189 San Paolo d'Argon**  
La denominazione assunta dal comune fino al 1887 è Buzzone S. Paolo.  
Nel 1929 il comune viene soppresso e i suoi territori vengono aggregati al nuovo comune di Cenate d'Argon; nel 1947 il comune viene ricostituito (Censimento 1936: pop. res. 1278).
- 016190 San Pellegrino Terme**  
La denominazione assunta dal comune fino al 1956 è San Pellegrino.  
La circoscrizione territoriale viene modificata a seguito delle seguenti variazioni: nel 1915 aggregazione delle frazioni Valle e Pernazzaro staccate dal comune di Fuipiano al Brembo (Censimento 1911: pop. res. 232); nel 1916 aggregazione di territori del soppresso comune di Piazza Basso; nel 1927 aggregazione di territori del soppresso comune di Piazza Alto; nel 1928 aggregazione di territori staccati dai soppressi comuni di Fuipiano al Brembo (Censimento 1921: pop. res. 130) e S. Gallo (Censimento 1921: pop. res. 374).
- 016864 San Pietro d'Orzio**  
Nel 1928 il comune viene soppresso e i suoi territori vengono aggregati al comune di S. Giovanni Bianco.
- 016191 Santa Brigida**  
La circoscrizione territoriale viene modificata nel 1978 a seguito di distacco di territori aggregati al comune di Averara (Censimento 1971: pop. res. 58).
- 016865 Sant'Antonio d'Adda**  
La denominazione assunta dal comune fino al 1863 è S. Antonio.  
Nel 1927 il comune viene soppresso e i suoi territori vengono aggregati al comune di Caprino Bergamasco.
- 016192 Sant'Omobono Imagna**  
Il comune viene costituito nel 1927 coi territori dei soppressi comuni di Cepino, Mazzoleni e Falghera, Selino.
- 016866 Santo Stefano del Monte degli Angeli**  
La denominazione assunta dal comune fino al 1863 è S. Stefano.  
Nel 1928 il comune viene soppresso e i suoi territori vengono aggregati al nuovo comune di Carobbio degli Angeli.
- 016193 Sarnico**  
La circoscrizione territoriale viene modificata nel 1927 a seguito di aggregazione delle frazioni Castione, Fosio, Rocco e Rudello staccate dal soppresso comune di Villongo S. Alessandro (Censimento 1921: pop. res. 383).
- 016867 Scano al Brembo**  
La denominazione assunta dal comune fino al 1863 è Scano.  
Nel 1928 il comune viene soppresso e i suoi territori vengono aggregati al nuovo comune di Valbrembo.
- 016868 Scanzo**  
Nel 1927 il comune viene soppresso e i suoi territori vengono aggregati al nuovo comune di Scanzorosciate.
- 016194 Scanzorosciate**  
Il comune viene costituito nel 1927 coi territori dei soppressi comuni di Rosciate e Scanzo.



- 016195 **Schilpario**  
La circoscrizione territoriale non ha subito alcuna variazione.
- 016196 **Sedrina**  
La circoscrizione territoriale non ha subito alcuna variazione.
- 016869 **Selino**  
Nel 1927 il comune viene soppresso e i suoi territori vengono aggregati al nuovo comune di S. Omobono Imagna.
- 016870 **Sellere**  
Nel 1928 il comune viene soppresso e i suoi territori vengono aggregati al comune di Sovere.
- 016197 **Selvino**  
La circoscrizione territoriale non ha subito alcuna variazione.
- 016198 **Seriate**  
La circoscrizione territoriale non ha subito alcuna variazione.
- 016199 **Serina**  
La circoscrizione territoriale viene modificata a seguito delle seguenti variazioni: nel 1927 aggregazione di territori del soppresso comune di Cornalba; nel 1966 distacco di territori per la ricostituzione del comune di Cornalba (Censimento 1961: pop. res. 358).
- 016871 **Sforzatica**  
Nel 1927 il comune viene soppresso e i suoi territori vengono aggregati al nuovo comune di Dalmine.
- 016872 **Solto**  
Nel 1928 il comune viene soppresso e i suoi territori vengono aggregati al nuovo comune di Solto Collina.
- 016200 **Solto Collina**  
Il comune viene costituito nel 1928 coi territori dei soppressi comuni di Esmate, Fonteno e Solto.  
La circoscrizione viene modificata nel 1948 a seguito di distacco di territori per la ricostituzione del comune di Fonteno (Censimento 1936: pop. res. 835).
- 016251 **Solza**  
Nel 1928 il comune viene soppresso e i suoi territori vengono aggregati al nuovo comune di Riviera d'Adda; nel 1970 il comune viene ricostituito (Censimento 1961: pop. res. 922).
- 016873 **Sombreno**  
La denominazione assunta dal comune fino al 1864 è Breno.  
Nel 1929 il comune viene soppresso e i suoi territori vengono aggregati al comune di Paladina.
- 016874 **Somendenna**  
Nel 1928 il comune viene soppresso e i suoi territori vengono aggregati al comune di Zogno.
- 016201 **Songavazzo**  
La circoscrizione territoriale non ha subito alcuna variazione.
- 016202 **Sorisole**  
La circoscrizione territoriale non ha subito alcuna variazione.
- 016203 **Sotto il Monte Giovanni XXIII**  
La denominazione assunta dal comune fino al 1964 è Sotto il Monte.
- 016204 **Sovere**  
La circoscrizione territoriale viene modificata nel 1928 a seguito di aggregazione di territori del soppresso comune di Sellere.
- 016875 **Spino al Brembo**  
La denominazione assunta dal comune fino al 1863 è Spino.  
Nel 1928 il comune viene soppresso e i suoi territori vengono aggregati al comune di Zogno.
- 016876 **Spinone**  
Nel 1928 il comune viene soppresso e i suoi territori vengono aggregati al nuovo comune di Spinone dei Castelli, ora Spinone al Lago.
- 016205 **Spinone al Lago**  
La denominazione assunta dal comune fino al 1960 è Spinone dei Castelli.  
Il comune viene costituito nel 1928 coi territori dei soppressi comuni di Bianzano, Monasterolo del Castello e Spinone.  
La circoscrizione territoriale viene modificata a seguito delle seguenti variazioni: nel 1947 distacco di territori per la ricostituzione del comune di Monasterolo del Castello (Censimento 1936: pop. res. 654); nel 1955 distacco di territori per la ricostituzione del comune di Bianzano (Censimento 1951: pop. res. 468).

- 016206 **Spirano**  
La circoscrizione territoriale non ha subito alcuna variazione.
- 016877 **Stabello**  
Nel 1928 il comune viene **soppresso** e i suoi territori vengono aggregati al comune di Zogno.
- 016207 **Stezzano**  
La circoscrizione territoriale viene modificata nel 1963 a seguito di distacco della frazione Guzzanica aggregata al comune di Dalmine (Censimento 1961: pop. res. 324).
- 016208 **Strozza**  
La circoscrizione territoriale non ha subito alcuna variazione.
- 016209 **Suisio**  
La circoscrizione territoriale non ha subito alcuna variazione.
- 016878 **Tagliuno**  
Nel 1927 il comune viene **soppresso** e i suoi territori vengono aggregati al nuovo comune di Castelli Calepio.
- 016210 **Taleggio**  
La circoscrizione territoriale non ha subito alcuna variazione.
- 016211 **Tavernola Bergamasca**  
La denominazione assunta dal comune fino al 1863 è Tavernola.
- 016212 **Telgate**  
La circoscrizione territoriale non ha subito alcuna variazione.
- 016213 **Terno d'Isola**  
La denominazione assunta dal comune fino al 1892 è Terno.
- 016214 **Torre Boldone**  
La circoscrizione territoriale non ha subito alcuna variazione.
- 016216 **Torre de' Roveri**  
La circoscrizione territoriale viene modificata nel 1927 a seguito di aggregazione della frazione Brugali staccata dal comune di Pedrengo (Censimento 1921: pop. res. 207).
- 016217 **Torre Pallavicina**  
La circoscrizione territoriale non ha subito alcuna variazione.
- 016879 **Trabuchello**  
Nel 1928 il comune viene **soppresso** e i suoi territori vengono aggregati al nuovo comune di Isola di Fondra.
- 016218 **Trescore Balneario**  
La denominazione assunta dal comune fino al 1867 è Trescore.  
La circoscrizione territoriale viene modificata a seguito delle seguenti variazioni: nel 1928 aggregazione di territori del soppresso comune di Zandobbio; nel 1948 distacco di territori per la ricostituzione del comune di Zandobbio (Censimento 1936: pop. res. 1962).
- 016219 **Treviglio**  
La circoscrizione territoriale non ha subito alcuna variazione.
- 016220 **Treviolo**  
La circoscrizione territoriale viene modificata a seguito delle seguenti variazioni: nel 1928 aggregazione di territori dei soppressi comuni di Albegno e Curnasco; nel 1983 distacco di territori aggregati al comune di Bergamo (Censimento 1981: pop. res. 1362).
- 016221 **Ubiale Clanezzo**  
La denominazione assunta dal comune fino al 1927 è Clanezzo.
- 016222 **Urgnano**  
La circoscrizione territoriale non ha subito alcuna variazione.
- 016223 **Valbondione**  
Il comune viene costituito nel 1927 coi territori dei soppressi comuni di Bondione e Fiumenero.
- 016224 **Valbrembo**  
Il comune viene costituito nel 1928 coi territori dei soppressi comuni di Ossanesga e Scano al Brembo.  
La circoscrizione territoriale viene modificata a seguito delle seguenti variazioni: nel 1929 distacco di territori aggregati al comune di Paladina (zona disabitata); nel 1970 aggregazione di territori staccati dal comune di Paladina (Censimento 1961: pop. res. 13) e distacco di territori aggregati al comune di Paladina (zona disabitata).

- 016225 **Valgoglio**  
Nel 1927 il comune viene soppresso e i suoi territori vengono aggregati al comune di Gromo; nel 1954 il comune viene ricostituito (Censimento 1951: pop. res. 846).
- 016880 **Vall'Alta**  
Nel 1928 il comune viene soppresso e i suoi territori vengono aggregati al comune di Albino.
- 016226 **Valleve**  
La circoscrizione territoriale non ha subito alcuna variazione.
- 016227 **Valnegrà**  
Nel 1927 il comune viene soppresso e i suoi territori vengono aggregati al nuovo comune di S. Martino de' Calvi; nel 1956 il comune viene ricostituito (Censimento 1951: pop. res. 399).  
La circoscrizione territoriale viene modificata nel 1978 a seguito di distacco di territori aggregati al comune di Lenna (Censimento 1971: pop. res. 39).
- 016228 **Valsecca**  
La circoscrizione territoriale non ha subito alcuna variazione.
- 016881 **Valtesse**  
Nel 1927 il comune viene soppresso e i suoi territori vengono aggregati al comune di Bergamo.
- 016229 **Valtorta**  
La circoscrizione territoriale non ha subito alcuna variazione.
- 016230 **Vedeseta**  
La circoscrizione territoriale non ha subito alcuna variazione.
- 016232 **Verdellino**  
La circoscrizione territoriale non ha subito alcuna variazione.
- 016233 **Verdello**  
La circoscrizione territoriale non ha subito alcuna variazione.
- 016234 **Vertova**  
La circoscrizione territoriale non ha subito alcuna variazione.
- 016235 **Viadanica**  
La circoscrizione territoriale non ha subito alcuna variazione.
- 016236 **Vigano San Martino**  
La denominazione assunta dal comune fino al 1863 è Vigano.  
Nel 1928 il comune viene soppresso e i suoi territori vengono aggregati al nuovo comune di Borgonovo; nel 1947 il comune viene ricostituito (Censimento 1936: pop. res. 825).
- 016237 **Vigolo**  
La circoscrizione territoriale non ha subito alcuna variazione.
- 016238 **Villa d'Adda**  
La circoscrizione territoriale non ha subito alcuna variazione.
- 016239 **Villa d'Almè**  
La denominazione assunta dal comune dal 1927 al 1951 è Almè con Villa.  
La circoscrizione territoriale viene modificata a seguito delle seguenti variazioni: nel 1884 aggregazione della frazione Oltre Brembo staccata dal comune di Almenno S. Salvatore (Censimento 1881: pop. res. 104); nel 1927 aggregazione di territori dei soppressi comuni di Almè e Bruntino; nel 1948 distacco di territori per la ricostituzione del comune di Almè (Censimento 1936: pop. res. 1752).
- 016240 **Villa di Serio**  
La circoscrizione territoriale non ha subito alcuna variazione.
- 016241 **Villa d'Ogna**  
Il comune viene costituito nel 1929 coi territori dei soppressi comuni di Oltressenda Alta, Oltressenda Bassa e Piario.  
La circoscrizione territoriale viene modificata nel 1958 a seguito di distacco di territori per la ricostituzione dei comuni di Oltressenda Alta (Censimento 1951: pop. res. 388) e Piario (Censimento 1951: pop. res. 635).
- 016242 **Villongo**  
Il comune viene costituito nel 1927 coi territori del soppresso comune di Villongo S. Filastro e con parte dei territori (Censimento 1921: pop. res. 1011) del soppresso comune di Villongo S. Alessandro.
- 016882 **Villongo San Filastro**  
Nel 1927 il comune viene soppresso e i suoi territori vengono aggregati al nuovo comune di Villongo.

**016883 Villongo Sant'Alessandro**

Nel 1927 il comune viene soppresso e i suoi territori vengono ripartiti tra il comune di Sarnico (Censimento 1921: pop. res. 383) e il nuovo comune di Villongo (Censimento 1921: pop. res. 1011).

**016884 Vilminore**

La circoscrizione territoriale viene modificata nel 1922 a seguito di aggregazione della frazione Bueggio staccata dal comune di Oltrepovo (Censimento 1921: pop. res. 174).

Nel 1927 il comune viene soppresso e i suoi territori vengono aggregati al nuovo comune di Vilminore di Scalve (Censimento 1921: pop. res. 1478).

**016243 Vilminore di Scalve**

Il comune viene costituito nel 1927 coi territori dei soppressi comuni di Oltrepovo e Vilminore.

**016244 Zandobbio**

Nel 1928 il comune viene soppresso e i suoi territori vengono aggregati al comune di Trescore Balneario; nel 1948 il comune viene ricostituito (Censimento 1936: pop. res. 1962).

**016245 Zanica**

La circoscrizione territoriale non ha subito alcuna variazione.

**016246 Zogno**

La circoscrizione territoriale viene modificata nel 1928 a seguito di aggregazione di territori dei soppressi comuni di Endenna, Gramello dei Zanchi, Somendenna, Spino al Brembo, Stabello e di parte (Censimento 1921: pop. res. 1531) del comune di Poscante.

**016885 Zorzino**

Nel 1928 il comune viene soppresso e i suoi territori vengono aggregati al comune di Riva di Solto.

---

**017 - PROVINCIA DI BRESCIA**

---

**Variazioni della provincia**

La circoscrizione territoriale viene modificata a seguito delle seguenti variazioni:

nel 1868 distacco del comune di Ostiano aggregato alla provincia di Cremona e dei comuni di Acquafredda sul Chiese, Asola, Canneto sull'Oglio, Casalmoro, Casaloldo, Casalpoglio, Casalromano, Castel Goffredo, Castiglione delle Stiviere, Cavriana, Ceresara, Goito, Guidizzolo, Mariana Mantovana, Medole, Monzambano, Piubega, Redondesco, Solferino e Volta Mantovana andati a costituire la provincia di Mantova;

nel 1871 distacco del comune di Volongo aggregato alla provincia di Cremona;

nel 1934 aggregazione del comune di Valvestino staccato dalla provincia di Trento.

---

**Variazioni dei comuni**

**017001 Acquafredda**

La circoscrizione territoriale non ha subito alcuna variazione.

**017801 Acquafredda**

Nel 1927 il comune viene soppresso e i suoi territori vengono aggregati al comune di Borgo S. Giacomo.

**017002 Adro**

La circoscrizione territoriale viene modificata a seguito delle seguenti variazioni: nel 1928 aggregazione di territori del soppresso comune di Torbiato; nel 1962 distacco della frazione San Pancrazio aggregata al comune di Palazzolo sull'Oglio (Censimento 1961: pop. res. 1627).

**017003 Agnosine**

La circoscrizione territoriale non ha subito alcuna variazione.

**017004 Alfianello**

La circoscrizione territoriale non ha subito alcuna variazione.

- 017802 **Alone**  
Nel 1928 il comune viene soppresso e i suoi territori vengono aggregati al comune di Casto.
- 017005 **Anfo**  
La circoscrizione territoriale non ha subito alcuna variazione.
- 017803 **Anfurro**  
Nel 1928 il comune viene soppresso e i suoi territori vengono aggregati al comune di Angolo, ora Angolo Terme.
- 017006 **Angolo Terme**  
La denominazione assunta dal comune fino al 1963 è Angolo.  
La circoscrizione territoriale viene modificata a seguito delle seguenti variazioni: nel 1928 aggregazione di territori dei soppressi comuni di Anfurro, Mazzunno e Terzano; nel 1959 distacco delle frazioni Bessino Superiore e Capo di Lago aggregate al comune di Darfo, ora Darfo Boario Terme (Censimento 1951: pop. res. 248).
- 017804 **Armo**  
Nel 1928 il comune viene soppresso e i suoi territori vengono aggregati al comune di Turano, ora Valvestino.
- 017007 **Artogne**  
Nel 1929 il comune viene soppresso e i suoi territori vengono aggregati al nuovo comune di Pian d'Artogne, ora Pian Camuno; nel 1957 il comune viene ricostituito (Censimento 1951: pop. res. 2588).  
La circoscrizione territoriale viene modificata nel 1959 a seguito di distacco della frazione Bessimo Superiore aggregata al comune di Darfo, ora Darfo Boario Terme (Censimento 1951: pop. res. 16).
- 017805 **Avenone**  
Nel 1928 il comune viene soppresso e i suoi territori vengono aggregati al nuovo comune di Pertica Bassa.
- 017008 **Azzano Mella**  
La denominazione assunta dal comune fino al 1862 è Azzano.  
Nel 1927 il comune viene soppresso e i suoi territori vengono aggregati al nuovo comune di Capriano-Azzano, ora Capriano del Colle; nel 1957 il comune viene ricostituito (Censimento 1951: pop. res. 2063).
- 017009 **Bagnolo Mella**  
La denominazione assunta dal comune fino al 1862 è Bagnolo.
- 017010 **Bagolino**  
La circoscrizione territoriale non ha subito alcuna variazione.
- 017011 **Barbariga**  
La circoscrizione territoriale viene modificata nel 1927 a seguito di aggregazione di territori del soppresso comune di Frontignano.
- 017806 **Barco**  
Nel 1927 il comune viene soppresso e i suoi territori vengono aggregati al comune di Orzinuovi.
- 017012 **Barghe**  
Nel 1928 il comune viene soppresso e i suoi territori vengono aggregati al comune di Sabbio Chiese; nel 1956 il comune viene ricostituito (Censimento 1951: pop. res. 827).
- 017013 **Bassano Bresciano**  
La denominazione assunta dal comune fino al 1867 è Bassano.
- 017014 **Bedizzole**  
La circoscrizione territoriale non ha subito alcuna variazione.
- 017807 **Bel Prato**  
La denominazione assunta dal comune fino al 1863 è Prato.  
Nel 1928 il comune viene soppresso e i suoi territori vengono aggregati al nuovo comune di Pertica Alta.
- 017015 **Berlingo**  
La circoscrizione territoriale non ha subito alcuna variazione.
- 017016 **Berzo Demo**  
Nel 1927 il comune viene soppresso e i suoi territori vengono aggregati al comune di Cedegolo; nel 1948 il comune viene ricostituito (Censimento 1936: pop. res. 1500).
- 017017 **Berzo Inferiore**  
Nel 1927 il comune viene soppresso e i suoi territori vengono aggregati al comune di Bienno; nel 1947 il comune viene ricostituito (Censimento 1936: pop. res. 1028).

- 017018 Bienno**  
La circoscrizione territoriale viene modificata a seguito delle seguenti variazioni: nel 1927 aggregazione di territori dei soppressi comuni di Berzo Inferiore e Prestine; nel 1947 distacco di territori per la ricostituzione dei comuni di Berzo Inferiore (Censimento 1936: pop. res. 1028) e Prestine (Censimento 1936: pop. res. 785).
- 017019 Bione**  
La circoscrizione territoriale non ha subito alcuna variazione.
- 017808 Bollone**  
Nel 1928 il comune viene soppresso e i suoi territori vengono aggregati al comune di Turano, ora Valvestino.
- 017809 Borgonato**  
La circoscrizione territoriale viene modificata nel 1867 a seguito di distacco della frazione Monterotondo aggregata al comune di Passirano (Censimento 1861: pop. pres. 365).  
Nel 1928 il comune viene soppresso e i suoi territori vengono aggregati al nuovo comune di Corte Franca.
- 017020 Borgo San Giacomo**  
La denominazione assunta dal comune fino al 1863 è Gabbiano.  
La circoscrizione territoriale viene modificata nel 1927 a seguito di aggregazione di territori dei soppressi comuni di Acqualunga, Farvengo e Padernello.
- 017021 Borgosatollo**  
La circoscrizione territoriale viene modificata a seguito delle seguenti variazioni: nel 1927 aggregazione di territori del soppresso comune di Montirone; nel 1955 distacco di territori per la ricostituzione del comune di Montirone (Censimento 1951: pop. res. 1909).
- 017810 Bornato**  
Nel 1927 il comune viene soppresso e i suoi territori vengono aggregati al comune di Cazzago S. Martino.
- 017022 Borno**  
La circoscrizione territoriale viene modificata nel 1963 a seguito di distacco delle frazioni Pian di Borno, Cugno di Borno e Annunciata di Borno aggregate al nuovo comune di Piancogno (Censimento 1961: pop. res. 2646).
- 017023 Botticino**  
Il comune viene costituito nel 1928 coi territori dei soppressi comuni di Botticino Mattina, Botticino Sera e Cajonvico.  
La circoscrizione territoriale viene modificata nel 1928 a seguito di distacco di territori dell'ex-comune di Cajonvico aggregati al comune di Brescia.
- 017811 Botticino Mattina**  
Nel 1928 il comune viene soppresso e i suoi territori vengono aggregati al nuovo comune di Botticino.
- 017812 Botticino Sera**  
Nel 1928 il comune viene soppresso e i suoi territori vengono aggregati al nuovo comune di Botticino.
- 017024 Bovegno**  
La circoscrizione territoriale viene modificata a seguito delle seguenti variazioni: nel 1927 aggregazione di territori del soppresso comune di Irma; nel 1955 distacco di territori per la ricostituzione del comune di Irma (Censimento 1951: pop. res. 268); nel 1963 aggregazione della frazione Savenone di Sopra staccata dal comune di Pezzaze (Censimento 1961: pop. res. 37).
- 017025 Bovezzo**  
La circoscrizione territoriale non ha subito alcuna variazione.
- 017026 Brandico**  
Nel 1927 il comune viene soppresso e i suoi territori vengono aggregati al comune di Mairano; nel 1947 il comune viene ricostituito (Censimento 1936: pop. res. 1148).
- 017027 Braone**  
Nel 1927 il comune viene soppresso e i suoi territori vengono aggregati al comune di Breno; nel 1949 il comune viene ricostituito (Censimento 1936: pop. res. 480).
- 017028 Breno**  
La circoscrizione territoriale viene modificata a seguito delle seguenti variazioni: nel 1927 aggregazione di territori dei soppressi comuni di Braone, Losine e Niardo; nel 1949 distacco di territori per la ricostituzione dei comuni di Braone (Censimento 1936: pop. res. 480), Losine (Censimento 1936: pop. res. 730) e Niardo (Censimento 1936: pop. res. 1051).
- 017029 Brescia**  
La circoscrizione territoriale viene modificata a seguito delle seguenti variazioni: nel 1880 aggregazione di territori dei soppressi comuni di Fiumicello Urago, Mompiano, S. Bartolomeo, S. Alessandro e S. Nazзарo Mella; nel 1928

aggregazione di territori del soppresso comune di S. Eufemia della Fonte; nel 1928 aggregazione di territori dell'ex-comune di Cajonvico staccati dal comune di Botticino (Censimento 1921: pop. res. 1077).

**017030 Brione**

Nel 1928 il comune viene soppresso e i suoi territori vengono aggregati al comune di Ome; nel 1948 il comune viene ricostituito (Censimento 1936: pop. res. 608).

**017813 Brozzo**

Nel 1927 il comune viene soppresso e i suoi territori vengono aggregati al comune di Marcheno.

**017814 Burago Riviera**

La denominazione assunta dal comune fino al 1862 è Burago.

Nel 1865 il comune viene soppresso e i suoi territori vengono aggregati al comune di Muscoline.

**017815 Cadignano**

Nel 1927 il comune viene soppresso e i suoi territori vengono aggregati al comune di Verolanuova.

**017031 Caino**

Nel 1927 il comune viene soppresso e i suoi territori vengono aggregati al comune di Nave; nel 1956 il comune viene ricostituito (Censimento 1951: pop. res. 1087).

**017816 Cajonvico**

Nel 1928 il comune viene soppresso e i suoi territori vengono aggregati al nuovo comune di Botticino.

**017032 Calcinato**

La circoscrizione territoriale non ha subito alcuna variazione.

**017817 Calino**

Nel 1927 il comune viene soppresso e i suoi territori vengono aggregati al comune di Cazzago S. Martino.

**017033 Calvagese della Riviera**

La denominazione assunta dal comune fino al 1925 è Calvagese.

La circoscrizione territoriale viene modificata nel 1928 a seguito di aggregazione di territori del soppresso comune di Carzago della Riviera.

**017034 Calvisano**

La circoscrizione territoriale non ha subito alcuna variazione.

**017818 Camignone**

Nel 1928 il comune viene soppresso e i suoi territori vengono aggregati al comune di Passirano.

**017819 Campoverde**

La denominazione assunta dal comune fino al 1907 è Caccavero.

Nel 1927 il comune viene soppresso e i suoi territori vengono aggregati al comune di Salò.

**017035 Capo di Ponte**

La circoscrizione territoriale viene modificata a seguito delle seguenti variazioni: nel 1927 aggregazione di territori del soppresso comune di Ono S. Pietro; nel 1947 distacco di territori per la ricostituzione del comune di Ono S. Pietro (Censimento 1936: pop. res. 549).

**017036 Capovalle**

La denominazione assunta dal comune fino al 1907 è Hano.

**017037 Capriano del Colle**

Precedenti denominazioni assunte dal comune: fino al 1862 Capriano, dal 1927 al 1957 Capriano Azzano.

La circoscrizione territoriale viene modificata a seguito delle seguenti variazioni: nel 1927 aggregazione di territori del soppresso comune di Azzano Mella; nel 1957 distacco di territori per la ricostituzione del comune di Azzano Mella (Censimento 1951: pop. res. 2063).

**017038 Capriolo**

La circoscrizione territoriale non ha subito alcuna variazione.

**017820 Carcina**

Nel 1927 il comune viene soppresso e i suoi territori vengono aggregati al nuovo comune di Villa Carcina.

**017039 Carpenedolo**

La circoscrizione territoriale non ha subito alcuna variazione.

**017821 Carzago della Riviera**

La denominazione assunta dal comune fino al 1925 è Carzago.

Nel 1928 il comune viene soppresso e i suoi territori vengono aggregati al comune di Calvagese della Riviera.

- 017040 **Castegnato**  
La circoscrizione territoriale viene modificata a seguito delle seguenti variazioni: nel 1869 aggregazione della frazione Borbone staccata dal comune di Rodengo (Censimento 1861: pop. pres. 304); nel 1879 aggregazione della frazione Pianera staccata dal comune di Travagliato (Censimento 1871: pop. pres. 171).
- 017041 **Castelcovati**  
La circoscrizione territoriale non ha subito alcuna variazione.
- 017042 **Castel Mella**  
La denominazione assunta dal comune fino al 1864 è Castelnuovo.
- 017043 **Castenedolo**  
La circoscrizione territoriale non ha subito alcuna variazione.
- 017044 **Casto**  
La circoscrizione territoriale viene modificata nel 1928 a seguito di aggregazione di territori dei soppressi comuni di Alone e Comero.
- 017045 **Castrezzato**  
La circoscrizione territoriale non ha subito alcuna variazione.
- 017822 **Castrezzone**  
Nel 1928 il comune viene soppresso e i suoi territori vengono aggregati al comune di Muscoline.
- 017046 **Cazzago San Martino**  
La denominazione assunta dal comune fino al 1863 è Cazzago.  
La circoscrizione territoriale viene modificata nel 1927 a seguito di aggregazione di territori dei soppressi comuni di Bornato e Calino.
- 017047 **Cedegolo**  
La denominazione assunta dal comune fino al 1927 è Grevo.  
La circoscrizione territoriale viene modificata a seguito delle seguenti variazioni: nel 1927 aggregazione di territori dei soppressi comuni di Berzo Demo e Sellero; nel 1948 distacco di territori per la ricostituzione dei comuni di Berzo Demo (Censimento 1936: pop. res. 1500) e Sellero (Censimento 1936: pop. res. 1206).
- 017048 **Cellatica**  
La circoscrizione territoriale non ha subito alcuna variazione.
- 017049 **Cerveno**  
Nel 1927 il comune viene soppresso e i suoi territori vengono aggregati al nuovo comune di Ceto Cerveno; nel 1947 il comune viene ricostituito (Censimento 1936: pop. res. 774).
- 017050 **Ceto**  
Nel 1927 il comune viene soppresso e i suoi territori vengono aggregati al nuovo comune di Ceto Cerveno; nel 1947 il comune viene ricostituito (Censimento 1936: pop. res. 1143).
- 017823 **Ceto-Cerveno**  
Il comune viene costituito nel 1927 coi territori dei soppressi comuni di Cerveno e Ceto.  
Nel 1947 il comune viene soppresso per la ricostituzione dei comuni di Cerveno (Censimento 1936: pop. res. 774) e Ceto (Censimento 1926: pop. res. 1143).
- 017051 **Cevo**  
Nel 1927 il comune viene soppresso e i suoi territori vengono aggregati al nuovo comune di Valsaviore; nel 1954 il comune viene ricostituito (Censimento 1951: pop. res. 1765).
- 017052 **Chiari**  
La circoscrizione territoriale non ha subito alcuna variazione.
- 017824 **Cignano**  
Nel 1928 il comune viene soppresso e i suoi territori vengono aggregati al comune di Offlaga.
- 017053 **Cigole**  
La circoscrizione territoriale non ha subito alcuna variazione.
- 017825 **Cillverghe**  
Nel 1928 il comune viene soppresso e i suoi territori vengono aggregati al comune di Mazzano.
- 017054 **Cimbergo**  
Nel 1927 il comune viene soppresso e i suoi territori vengono aggregati al nuovo comune di Cimbergo-Paspardo; nel 1947 il comune viene ricostituito (Censimento 1936: pop. res. 857).
- 017826 **Cimbergo-Paspardo**  
Il comune viene costituito nel 1927 coi territori dei soppressi comuni di Cimbergo e Paspardo.



Nel 1947 il comune viene soppresso per la ricostituzione dei comuni di Cimbergo (Censimento 1936: pop. res. 857) e Paspardo (Censimento 1936: pop. res. 1094).

**017055 Cividate Camuno**

Precedenti denominazioni assunte dal comune: fino al 1863 Cividate, dai 1863 al 1887 Cividate Alpino.

Nel 1928 il comune viene soppresso e i suoi territori vengono aggregati al nuovo comune di Cividate Malegno; nel 1947 il comune viene ricostituito (Censimento 1936: pop. res. 1374).

**017827 Cividate Malegno**

Il comune viene costituito nel 1928 coi territori dei soppressi comuni di Cividate Camuno e Malegno.

Nel 1947 il comune viene soppresso per la ricostituzione dei comuni di Cividate Camuno (Censimento 1936: pop. res. 1374) e Malegno (Censimento 1936: pop. res. 1449).

**017828 Cizzago**

Nel 1927 il comune viene soppresso e i suoi territori vengono aggregati al nuovo comune di Comezzano-Cizzago.

**017829 Clusane sul Lago**

La denominazione assunta dal comune fino al 1873 è Clusane.

Nel 1927 il comune viene soppresso e i suoi territori vengono aggregati al comune di Iseo.

**017056 Coccaglio**

La circoscrizione territoriale non ha subito alcuna variazione.

**017057 Collebeato**

La circoscrizione territoriale non ha subito alcuna variazione.

**017058 Collo**

La circoscrizione territoriale non ha subito alcuna variazione.

**017059 Cologne**

La circoscrizione territoriale non ha subito alcuna variazione.

**017830 Colombaro**

Nel 1928 il comune viene soppresso e i suoi territori vengono aggregati al nuovo comune di Corte Franca.

**017831 Comero**

Nel 1928 il comune viene soppresso e i suoi territori vengono aggregati al comune di Casto.

**017832 Comezzano**

Nel 1927 il comune viene soppresso e i suoi territori vengono aggregati al nuovo comune di Comezzano-Cizzago.

**017060 Comezzano-Cizzago**

Il comune viene costituito nel 1927 coi territori dei soppressi comuni di Cizzago e Comezzano.

**017061 Concesio**

La circoscrizione territoriale viene modificata nel 1927 a seguito di aggregazione di territori del soppresso comune di S. Vigilio.

**017062 Corte Franca**

Il comune viene costituito nel 1928 coi territori dei soppressi comuni di Borgonato, Colombaro, Nigoline e Timoline.

**017833 Cortenedolo**

Nel 1927 il comune viene soppresso e i suoi territori vengono aggregati al comune di Edolo.

**017063 Corteno Golgi**

La denominazione assunta dal comune fino al 1956 è Corteno.

La circoscrizione territoriale viene modificata nel 1927 a seguito di aggregazione di territori del soppresso comune di Santicolo.

**017834 Corticelle Pieve**

La denominazione assunta dal comune fino al 1862 è Corticelle.

Nel 1928 il comune viene soppresso e i suoi territori vengono aggregati al comune di Dello.

**017064 Corzano**

La circoscrizione territoriale non ha subito alcuna variazione.

**017835 Cossirano**

Nel 1928 il comune viene soppresso e i suoi territori vengono aggregati al comune di Trenzano.

**017836 Cremezzano**

Nel 1927 il comune viene soppresso e i suoi territori vengono aggregati al comune di Pederagnaga, ora San Paolo.

- 017065 Darfo Boario Terme**  
La denominazione assunta dal comune fino al 1969 è Darfo.  
La circoscrizione territoriale viene modificata a seguito delle seguenti variazioni: nel 1929 aggregazione di territori dei soppressi comuni di Erbanno e Gorzone; nel 1959 aggregazione della frazione Bessino Superiore staccata dal comune di Artogne e delle frazioni Bessino Superiore e Capo di Lago staccate dal comune di Angolo, ora Angolo Terme (Censimento 1951: pop. res. 264).
- 017837 Degagna**  
Nel 1928 il comune viene soppresso e i suoi territori vengono aggregati al comune di Vobarno.
- 017066 Dello**  
La circoscrizione territoriale viene modificata nel 1928 a seguito di aggregazione di territori dei soppressi comuni di Corticelle Pieve e Quinzanello.
- 017067 Desenzano del Garda**  
Precedenti denominazioni assunte dal comune: fino al 1862 Desenzano, dal 1862 al 1926 Desenzano sul Lago.  
La circoscrizione territoriale viene modificata nel 1926 a seguito di aggregazione di territori del soppresso comune di Rivoltella.
- 017068 Edolo**  
La circoscrizione territoriale viene modificata a seguito delle seguenti variazioni: nel 1927 aggregazione di territori dei soppressi comuni di Cortenedolo e Mu; nel 1928 aggregazione di territori del soppresso comune di Sonico; nel 1948 distacco di territori per la ricostituzione del comune di Sonico (Censimento 1936: pop. res. 1616).
- 017838 Erbanno**  
Nel 1929 il comune viene soppresso e i suoi territori vengono aggregati al comune di Darfo, ora Darfo Boario Terme.
- 017069 Erbusco**  
La circoscrizione territoriale viene modificata nel 1962 a seguito di distacco della frazione San Pancrazio aggregata al comune di Palazzolo sull'Oglio (Censimento 1961: pop. res. 582).
- 017070 Esine**  
La circoscrizione territoriale non ha subito alcuna variazione.
- 017839 Farvengo**  
Nel 1927 il comune viene soppresso e i suoi territori vengono aggregati al comune di Borgo S. Giacomo.
- 017840 Faverzano**  
Nel 1928 il comune viene soppresso e i suoi territori vengono aggregati al comune di Offlaga.
- 017071 Fiesse**  
Nel 1929 il comune viene soppresso e i suoi territori vengono aggregati al comune di Gambara; nel 1950 il comune viene ricostituito (Censimento 1936: pop. res. 2238).
- 017841 Fiumicello Urago**  
La denominazione assunta dal comune fino al 1867 è Fiumicello.  
La circoscrizione territoriale viene modificata nel 1867 a seguito di aggregazione di territori del soppresso comune di Urago Mella.  
Nel 1880 il comune viene soppresso e i suoi territori vengono aggregati al comune di Brescia.
- 017072 Flero**  
Nel 1927 il comune viene soppresso e i suoi territori vengono aggregati al nuovo comune di Poncarale Flero; nel 1956 il comune viene ricostituito (Censimento 1951: pop. res. 3336).
- 017842 Folzano**  
Nel 1865 il comune viene soppresso e i suoi territori vengono aggregati al comune di S. Nazario Mella.
- 017843 Frontignano**  
Nel 1927 il comune viene soppresso e i suoi territori vengono aggregati al comune di Barbariga.
- 017073 Gambara**  
La circoscrizione territoriale viene modificata a seguito delle seguenti variazioni: nel 1929 aggregazione di territori del soppresso comune di Fiesse; nel 1950 distacco di territori per la ricostituzione del comune di Fiesse (Censimento 1936: pop. res. 2238).
- 017074 Gardone Riviera**  
La circoscrizione territoriale non ha subito alcuna variazione.
- 017075 Gardone Val Trompia**  
La circoscrizione territoriale viene modificata nel 1927 a seguito di aggregazione di territori dei soppressi comuni di Inzino e Magno Sopra Inzino.

- 017076 **Gargnano**  
La circoscrizione territoriale non ha subito alcuna variazione.
- 017077 **Gavardo**  
La circoscrizione territoriale viene modificata nel 1928 a seguito di aggregazione di territori dei soppressi comuni di Sopraponte e Soprazocco.
- 017844 **Gerolanuova**  
La denominazione assunta dal comune fino al 1863 è Geroia.  
Nel 1928 il comune viene soppresso e i suoi territori vengono aggregati al comune di Pompiano.
- 017078 **Ghedi**  
La circoscrizione territoriale non ha subito alcuna variazione.
- 017079 **Gianico**  
La circoscrizione territoriale non ha subito alcuna variazione.
- 017845 **Goglionone Sopra**  
Nel 1928 il comune viene soppresso e i suoi territori vengono aggregati al nuovo comune di Prevalle.
- 017846 **Goglionone Sotto**  
Nel 1928 il comune viene soppresso e i suoi territori vengono aggregati al nuovo comune di Prevalle.
- 017847 **Gorzone**  
Nel 1929 il comune viene soppresso e i suoi territori vengono aggregati al comune di Darfo, ora Darfo Boario Terme.
- 017080 **Gottolengo**  
La circoscrizione territoriale non ha subito alcuna variazione.
- 017081 **Gussago**  
La circoscrizione territoriale non ha subito alcuna variazione.
- 017082 **Idro**  
La circoscrizione territoriale non ha subito alcuna variazione.
- 017083 **Incudine**  
La circoscrizione territoriale viene modificata a seguito delle seguenti variazioni: nel 1927 aggregazione di territori del soppresso comune di Monno; nel 1947 distacco di territori per la ricostituzione del comune di Monno (Censimento 1936: pop. res. 812).
- 017848 **Inzino**  
Nel 1927 il comune viene soppresso e i suoi territori vengono aggregati al comune di Gardone Val Trompia.
- 017084 **Irma**  
Nel 1927 il comune viene soppresso e i suoi territori vengono aggregati al comune di Bovegno; nel 1955 il comune viene ricostituito (Censimento 1951: pop. res. 268).
- 017085 **Iseo**  
La circoscrizione territoriale viene modificata nel 1927 a seguito di aggregazione di territori dei soppressi comuni di Clusane sul Lago e Pilzone.
- 017086 **Isorella**  
La circoscrizione territoriale non ha subito alcuna variazione.
- 017087 **Lavenone**  
La circoscrizione territoriale viene modificata nel 1928 a seguito di aggregazione di territori del soppresso comune di Presego.
- 017088 **Leno**  
La circoscrizione territoriale viene modificata nel 1927 a seguito di aggregazione di territori dei soppressi comuni di Milzanello e Porzano.
- 017849 **Levrance**  
Nel 1928 il comune viene soppresso e i suoi territori vengono aggregati al nuovo comune di Pertica Bassa.
- 017089 **Limone sul Garda**  
Precedenti denominazioni assunte dal comune: fino al 1863 Limone, dal 1863 al 1905 Limone S. Giovanni.
- 017850 **Livemmo**  
Nel 1928 il comune viene soppresso e i suoi territori vengono aggregati al nuovo comune di Pertica Alta.
- 017090 **Lodrino**  
La circoscrizione territoriale non ha subito alcuna variazione.

- 017091 Lograto**  
La circoscrizione territoriale viene modificata a seguito delle seguenti variazioni: nel 1884 aggregazione della frazione Valabbio staccata dal comune di Mairano (Censimento 1881: pop. res. 25); nel 1927 aggregazione di territori del soppresso comune di Maclodio; nel 1947 distacco di territori per la ricostituzione del comune di Maclodio (Censimento 1936: pop. res. 813).
- 017092 Lonato**  
La circoscrizione territoriale non ha subito alcuna variazione.
- 017093 Longhena**  
Nel 1927 il comune viene soppresso e i suoi territori vengono aggregati al comune di Mairano; nel 1947 il comune viene ricostituito (Censimento 1936: pop. res. 743).
- 017094 Losine**  
Nel 1927 il comune viene soppresso e i suoi territori vengono aggregati al comune di Breno; nel 1949 il comune viene ricostituito (Censimento 1936: pop. res. 730).
- 017851 Loveno Grumello**  
La denominazione assunta dal comune fino al 1863 è Loveno.  
Nel 1928 il comune viene soppresso e i suoi territori vengono aggregati al nuovo comune di Paisco Loveno.
- 017095 Lozio**  
La circoscrizione territoriale non ha subito alcuna variazione.
- 017852 Ludriano**  
Nel 1927 il comune viene soppresso e i suoi territori vengono aggregati al comune di Roccafranca.
- 017096 Lumezzane**  
Il comune viene costituito nel 1927 coi territori dei soppressi comuni di Lumezzane Pieve, Lumezzane S. Sebastiano e Lumezzane S. Apollonio.
- 017853 Lumezzane Pieve**  
Nel 1927 il comune viene soppresso e i suoi territori vengono aggregati al nuovo comune di Lumezzane.
- 017854 Lumezzane San Sebastiano**  
Il comune viene costituito nel 1921 con la frazione S. Sebastiano staccata dal comune di Lumezzane S. Apollonio (Censimento 1911: pop. res. 1246). Nel 1921 la popolazione della frazione S. Sebastiano è stata censita dal comune di Lumezzane S. Apollonio.  
Nel 1927 il comune viene soppresso e i suoi territori vengono aggregati al nuovo comune di Lumezzane (Censimento 1921: pop. res. 1501).
- 017855 Lumezzane Sant'Apollonio**  
La circoscrizione territoriale viene modificata nel 1921 a seguito di distacco della frazione S. Sebastiano eretta in comune autonomo denominato Lumezzane S. Sebastiano (Censimento 1911: pop. res. 1246). La popolazione della frazione S. Sebastiano è stata censita nel 1921 dal comune di Lumezzane S. Apollonio.  
Nel 1927 il comune viene soppresso e i suoi territori vengono aggregati al nuovo comune di Lumezzane (Censimento 1921: pop. res. 2082).
- 017097 Maclodio**  
Nel 1927 il comune viene soppresso e i suoi territori vengono aggregati al comune di Lograto; nel 1947 il comune viene ricostituito (Censimento 1936: pop. res. 813).
- 017856 Maderno**  
Nel 1928 il comune viene soppresso e i suoi territori vengono aggregati al nuovo comune di Toscolano-Maderno.
- 017098 Magasa**  
Nel 1928 il comune viene soppresso e i suoi territori vengono aggregati al comune di Turano, ora Valvestino; nel 1947 il comune viene ricostituito (Censimento 1936: pop. res. 456).
- 017857 Magno Sopra Inzino**  
Nel 1927 il comune viene soppresso e i suoi territori vengono aggregati al comune di Gardone Val Trompia.
- 017099 Mairano**  
La circoscrizione territoriale viene modificata a seguito delle seguenti variazioni: nel 1884 distacco della frazione Valabbio aggregata al comune di Lograto (Censimento 1881: pop. res. 25); nel 1927 aggregazione di territori dei soppressi comuni di Brandico e Longhena; nel 1947 distacco di territori per la ricostituzione dei comuni di Brandico (Censimento 1936: pop. res. 1148) e Longhena (Censimento 1936: pop. res. 743).
- 017100 Malegno**  
Nel 1928 il comune viene soppresso e i suoi territori vengono aggregati al nuovo comune di Civate Malegno; nel 1947 il comune viene ricostituito (Censimento 1936: pop. res. 1449).

- 017101 Malonno**  
La circoscrizione territoriale non ha subito alcuna variazione.
- 017102 Manerba del Garda**  
La denominazione assunta dal comune fino al 1953 è Manerba.
- 017103 Manerbio**  
La circoscrizione territoriale non ha subito alcuna variazione.
- 017104 Marcheno**  
La circoscrizione territoriale viene modificata nel 1927 a seguito di aggregazione di territori del soppresso comune di Brozzo.
- 017105 Marmentino**  
Nel 1927 il comune viene soppresso e i suoi territori vengono aggregati al comune di Tavernole Cimmo, ora Tavernole sul Mella; nel 1955 il comune viene ricostituito (Censimento 1951: pop. res. 1004).
- 017106 Marone**  
La circoscrizione territoriale viene modificata nel 1927 a seguito di aggregazione di territori del soppresso comune di Vello.
- 017107 Mazzano**  
La circoscrizione territoriale viene modificata nel 1928 a seguito di aggregazione di territori del soppresso comune di Ciliverghe.
- 017858 Mazzunno**  
Nel 1928 il comune viene soppresso e i suoi territori vengono aggregati al comune di Angolo, ora Angolo Terme.
- 017859 Milzanello**  
Nel 1927 il comune viene soppresso e i suoi territori vengono aggregati al comune di Leno.
- 017108 Milzano**  
Nel 1928 il comune viene soppresso e i suoi territori vengono aggregati al comune di Pralboino; nel 1947 il comune viene ricostituito (Censimento 1936: pop. res. 1812).
- 017860 Moerna**  
Nel 1928 il comune viene soppresso e i suoi territori vengono aggregati al comune di Turano, ora Valvestino.
- 017861 Momplano**  
Nel 1880 il comune viene soppresso e i suoi territori vengono aggregati al comune di Brescia.
- 017109 Moniga del Garda**  
La denominazione assunta dal comune fino al 1951 è Moniga.  
Nel 1928 il comune viene soppresso e i suoi territori vengono aggregati al comune di Padenghe, ora Padenghe sul Garda; nel 1947 il comune viene ricostituito (Censimento 1936: pop. res. 814).
- 017110 Monno**  
Nel 1927 il comune viene soppresso e i suoi territori vengono aggregati al comune di Incudine; nel 1947 il comune viene ricostituito (Censimento 1936: pop. res. 812).
- 017111 Monte Isola**  
Il comune viene costituito nel 1928 coi territori dei soppressi comuni di Peschiera Maraglio e Siviano.
- 017112 Monticelli Brusati**  
La circoscrizione territoriale non ha subito alcuna variazione.
- 017113 Montichiari**  
Precedenti denominazioni assunte dal comune: fino al 1862 Montechiaro, dal 1862 al 1877 Montichiari sul Chiese.
- 017114 Montirone**  
Nel 1927 il comune viene soppresso e i suoi territori vengono aggregati al comune di Borgosatollo; nel 1955 il comune viene ricostituito (Censimento 1951: pop. res. 1909).
- 017862 Mu**  
Nel 1927 il comune viene soppresso e i suoi territori vengono aggregati al comune di Edolo.
- 017115 Mura**  
La circoscrizione territoriale non ha subito alcuna variazione.
- 017116 Muscoline**  
La circoscrizione territoriale viene modificata a seguito delle seguenti variazioni: nel 1865 aggregazione di territori del soppresso comune di Burago Riviera; nel 1928 aggregazione di territori del soppresso comune di Castrezzone.

- 017117 Nave**  
La circoscrizione territoriale viene modificata a seguito delle seguenti variazioni: nel 1927 aggregazione di territori del soppresso comune di Caino; nel 1956 distacco di territori per la ricostituzione del comune di Caino (Censimento 1951: pop. res. 1087).
- 017863 Navono**  
Nel 1928 il comune viene soppresso e i suoi territori vengono aggregati al nuovo comune di Pertica Alta.
- 017118 Niardo**  
Nel 1927 il comune viene soppresso e i suoi territori vengono aggregati al comune di Breno; nel 1949 il comune viene ricostituito (Censimento 1936: pop. res. 1051).
- 017864 Nigoline**  
Nel 1928 il comune viene soppresso e i suoi territori vengono aggregati al nuovo comune di Corte Franca.
- 017865 Nozza**  
Nel 1928 il comune viene soppresso e i suoi territori vengono aggregati al comune di Vestone.
- 017119 Nuvolento**  
La circoscrizione territoriale viene modificata a seguito delle seguenti variazioni: nel 1928 aggregazione di territori del soppresso comune di Paitone; nel 1947 distacco di territori per la ricostituzione del comune Paitone (Censimento 1936: pop. res. 884).
- 017120 Nuvolera**  
La circoscrizione territoriale non ha subito alcuna variazione.
- 017121 Odolo**  
La circoscrizione territoriale non ha subito alcuna variazione.
- 017122 Offlaga**  
La circoscrizione territoriale viene modificata nel 1928 a seguito di aggregazione di territori dei soppressi comuni di Cignano e Faverzano.
- 017123 Ome**  
La circoscrizione territoriale viene modificata a seguito delle seguenti variazioni: nel 1928 aggregazione di territori del soppresso comune di Brione; nel 1948 distacco di territori per la ricostituzione del comune di Brione (Censimento 1936: pop. res. 608).
- 017866 Ono Degno**  
La denominazione assunta dal comune fino al 1862 è Ono.  
Nel 1928 il comune viene soppresso e i suoi territori vengono aggregati al nuovo comune di Pertica Bassa.
- 017124 Ono San Pietro**  
La denominazione assunta dal comune fino al 1863 è Ono.  
Nel 1927 il comune viene soppresso e i suoi territori vengono aggregati al comune di Capo di Ponte; nel 1947 il comune viene ricostituito (Censimento 1936: pop. res. 549).
- 017867 Oriano**  
Nel 1927 il comune viene soppresso e i suoi territori vengono aggregati al comune di Pederagnaga, ora San Paolo.
- 017125 Orzinuovi**  
La circoscrizione territoriale viene modificata nel 1927 a seguito di aggregazione di territori del soppresso comune di Barco.
- 017126 Orzivecchi**  
La circoscrizione territoriale non ha subito alcuna variazione.
- 017127 Ospitaletto**  
La circoscrizione territoriale viene modificata nel 1995 a seguito di aggregazione di territori staccati dal comune di Passirano (Censimento 1991: dato mancante).
- 017128 Ossimo**  
La circoscrizione territoriale viene modificata nel 1963 a seguito di distacco della frazione Cugno di Ossimo aggregata al nuovo comune di Piancogno (Censimento 1961: pop. res. 553).
- 017129 Padenghe sul Garda**  
La denominazione assunta dal comune fino al 1958 è Padenghe.  
La circoscrizione territoriale viene modificata a seguito delle seguenti variazioni: nel 1928 aggregazione di territori dei soppressi comuni di Moniga e Soiano del Lago; nel 1947 distacco di territori per la ricostituzione dei comuni di Moniga, ora Moniga del Garda (Censimento 1936: pop. res. 814) e Soiano del Lago (Censimento 1936: pop. res. 637).

- 017868 **Padernello**  
Nel 1927 il comune viene soppresso e i suoi territori vengono aggregati al comune di Borgo S. Giacomo.
- 017130 **Paderno Franciacorta**  
La denominazione assunta dal comune fino al 1862 è Paderno.
- 017869 **Paisco**  
Nel 1928 il comune viene soppresso e i suoi territori vengono aggregati al nuovo comune di Paisco Loveno.
- 017131 **Paisco Loveno**  
Il comune viene costituito nel 1928 coi territori dei soppressi comuni di Loveno Grumello e Paisco.
- 017132 **Paitone**  
Nel 1928 il comune viene soppresso e i suoi territori vengono aggregati al comune di Nuvolento; nel 1947 il comune viene ricostituito (Censimento 1936: pop. res. 884).
- 017133 **Palazzolo sull'Oglio**  
La denominazione assunta dal comune fino al 1862 è Palazzolo.  
La circoscrizione territoriale viene modificata nel 1962 a seguito di aggregazione della frazione San Pancrazio staccata dai comuni di Adro ed Erbusco (Censimento 1961: pop. res. 2209).
- 017134 **Paratico**  
La circoscrizione territoriale non ha subito alcuna variazione.
- 017135 **Paspardo**  
Nel 1927 il comune viene soppresso e i suoi territori vengono aggregati al nuovo comune di Cimbergo Paspardo; nel 1947 il comune viene ricostituito (Censimento 1936: pop. res. 1094).
- 017136 **Passirano**  
La circoscrizione territoriale viene modificata a seguito delle seguenti variazioni: nel 1867 aggregazione della frazione Monterotondo staccata dal comune di Borgonato (Censimento 1861: pop. pres. 365); nel 1928 aggregazione di territori del soppresso comune di Camignone; nel 1929 aggregazione della frazione Bettole staccata dal comune di Provaglio d'Iseo (Censimento 1921: pop. res. 122); nel 1995 distacco di territori aggregati al comune di Ospitaletto (Censimento 1991: dato mancante).
- 017137 **Pavone del Mella**  
La denominazione assunta dal comune fino al 1862 è Pavone.
- 017870 **Persone**  
Nel 1928 il comune viene soppresso e i suoi territori vengono aggregati al comune di Turano, ora Valvestino.
- 017139 **Pertica Alta**  
Il comune viene costituito nel 1928 coi territori dei soppressi comuni di Bel Prato, Livemmo e Navono.
- 017140 **Pertica Bassa**  
Il comune viene costituito nel 1928 coi territori dei soppressi comuni di Avenone, Levrance e Ono Degno.
- 017871 **Peschiera Maraglio**  
La denominazione assunta dal comune fino al 1863 è Peschiera d'Iseo.  
Nel 1928 il comune viene soppresso e i suoi territori vengono aggregati al nuovo comune di Monte Isola.
- 017141 **Pezzase**  
La circoscrizione territoriale viene modificata nel 1963 a seguito di distacco della frazione Savenone di Sopra aggregata al comune di Bovegno (Censimento 1961: pop. res. 37).
- 017872 **Pezzero**  
Nel 1927 il comune viene soppresso e i suoi territori vengono aggregati al comune di Tavernole Cimmo, ora Tavernole sul Mella.
- 017142 **Pian Camuno**  
Precedenti denominazioni assunte dal comune: fino al 1863 Piano e dal 1929 al 1957 Pian d'Artogne.  
La circoscrizione territoriale viene modificata a seguito delle seguenti variazioni: nel 1929 aggregazione di territori del soppresso comune di Artogne; nel 1957 distacco di territori per la ricostituzione del comune di Artogne (Censimento 1951: pop. res. 2588).
- 017206 **Piancogno**  
Il comune viene costituito nel 1963 con le frazioni Pian di Borno, Cugno di Borno e Annunciata di Borno staccate dal comune di Borno e con la frazione Cugno di Ossimo staccata dal comune di Ossimo (Censimento 1961: pop. res. 3199).
- 017873 **Pilzone**  
Nel 1927 il comune viene soppresso e i suoi territori vengono aggregati al comune di Iseo.

- 017143 **Pisogne**  
La circoscrizione territoriale non ha subito alcuna variazione.
- 017144 **Polaveno**  
La circoscrizione territoriale non ha subito alcuna variazione.
- 017145 **Polpenazze del Garda**  
La denominazione assunta dal comune fino al 1967 è Polpenazze.
- 017146 **Pompiano**  
La circoscrizione territoriale viene modificata nel 1928 a seguito di aggregazione di territori del soppresso comune di Gerolanuova.
- 017147 **Poncarale**  
Nel 1927 il comune viene soppresso e i suoi territori vengono aggregati al nuovo comune di Poncarale Fiero; nel 1956 il comune viene ricostituito (Censimento 1951: pop. res. 2813).
- 017874 **Poncarale Fiero**  
Il comune viene costituito nel 1927 coi territori dei soppressi comuni di Fiero e Poncarale.  
Nel 1956 il comune viene soppresso per la ricostituzione dei comuni di Fiero (Censimento 1951: pop. res. 3336) e Poncarale (Censimento 1951: pop. res. 2813).
- 017875 **Pontagna**  
Nel 1927 il comune viene soppresso e i suoi territori vengono aggregati al comune di Temù.
- 017148 **Ponte di Legno**  
La circoscrizione territoriale non ha subito alcuna variazione.
- 017149 **Pontevico**  
La circoscrizione territoriale non ha subito alcuna variazione.
- 017150 **Pontoglio**  
La circoscrizione territoriale non ha subito alcuna variazione.
- 017876 **Portese**  
Nel 1928 il comune viene soppresso e i suoi territori vengono aggregati al nuovo comune di S. Felice del Benaco.
- 017877 **Porzano**  
Nel 1927 il comune viene soppresso e i suoi territori vengono aggregati al comune di Leno.
- 017151 **Pozzofengo**  
La circoscrizione territoriale non ha subito alcuna variazione.
- 017152 **Pralboino**  
La circoscrizione territoriale viene modificata a seguito delle seguenti variazioni: nel 1928 aggregazione di territori del soppresso comune di Mizano; nel 1947 distacco di territori per la ricostituzione del comune di Milzano (Censimento 1936: pop. res. 1812).
- 017878 **Prandaglio**  
Nel 1928 il comune viene soppresso e i suoi territori vengono aggregati al nuovo comune di Villanuova sul Clisi.
- 017153 **Preseglie**  
La circoscrizione territoriale non ha subito alcuna variazione.
- 017879 **Presego**  
Nel 1928 il comune viene soppresso e i suoi territori vengono aggregati al comune di Lavenone.
- 017154 **Prestine**  
Nel 1927 il comune viene soppresso e i suoi territori vengono aggregati al comune di Bienno; nel 1947 il comune viene ricostituito (Censimento 1936: pop. res. 785).
- 017155 **Prevalle**  
Il comune viene costituito nel 1928 coi territori dei soppressi comuni di Goglione Sopra e Goglione Sotto.
- 017156 **Provaglio d'Iseo**  
La circoscrizione territoriale viene modificata a seguito delle seguenti variazioni: nel 1928 aggregazione di territori del soppresso comune di Provezze; nel 1929 distacco della frazione Bettole aggregata al comune di Passirano (Censimento 1921: pop. res. 122).
- 017880 **Provaglio Sopra**  
Nel 1928 il comune viene soppresso e i suoi territori vengono aggregati al nuovo comune di Provaglio, ora Provaglio Val Sabbia.



- 017881 **Provaglio Sotto**  
Nel 1928 il comune viene soppresso e i suoi territori vengono aggregati al nuovo comune di Provaglio, ora Provaglio Val Sabbia.
- 017157 **Provaglio Val Sabbia**  
La denominazione assunta dal comune fino al 13 novembre 1928 è Provaglio.  
Il comune viene costituito nel 1928 coi territori dei soppressi comuni di Provaglio Sopra e Provaglio Sotto.
- 017882 **Provezze**  
Nel 1928 il comune viene soppresso e i suoi territori vengono aggregati al comune di Provaglio d'Iseo.
- 017158 **Puegnago sul Garda**  
La denominazione assunta dal comune fino al 1971 è Puegnago  
La circoscrizione territoriale viene modificata nel 1928 a seguito di aggregazione di territori del soppresso comune di Raffa.
- 017883 **Quinzanello**  
Nel 1928 il comune viene soppresso e i suoi territori vengono aggregati al comune di Dello.
- 017159 **Quinzano d'Oglio**  
La denominazione assunta dal comune fino al 1862 è Quinzano.
- 017884 **Raffa**  
Nel 1928 il comune viene soppresso e i suoi territori vengono aggregati al comune di Puegnago, ora Puegnago sul Garda.
- 017160 **Remedello**  
Il comune viene costituito nel 1927 coi territori dei soppressi comuni di Remedello Sopra e Remedello Sotto.
- 017885 **Remedello Sopra**  
Nel 1927 il comune viene soppresso e i suoi territori vengono aggregati al nuovo comune di Remedello.
- 017886 **Remedello Sotto**  
Nel 1927 il comune viene soppresso e i suoi territori vengono aggregati al nuovo comune di Remedello.
- 017161 **Rezzato**  
La circoscrizione territoriale viene modificata nel 1928 a seguito di aggregazione di territori del soppresso comune di Virle Treponti.
- 017887 **Rivoltella**  
Nel 1926 il comune viene soppresso e i suoi territori vengono aggregati al comune di Desenzano sul Lago, ora Desenzano del Garda.
- 017162 **Roccafranca**  
La circoscrizione territoriale viene modificata nel 1927 a seguito di aggregazione di territori del soppresso comune di Ludriano.
- 017888 **Rodengo**  
La circoscrizione territoriale viene modificata nel 1869 a seguito di distacco della frazione Borbone aggregata al comune di Castegnato (Censimento 1861: pop. pres. 304).  
Nel 1927 il comune viene soppresso e i suoi territori vengono aggregati al nuovo comune di Rodengo-Saiano.
- 017163 **Rodengo-Saiano**  
Il comune viene costituito nel 1927 coi territori dei soppressi comuni di Rodengo e Saiano.
- 017164 **Roè Volciano**  
La denominazione assunta dal comune fino al 1928 è Volciano.
- 017165 **Roncadelle**  
La circoscrizione territoriale non ha subito alcuna variazione.
- 017166 **Rovato**  
La circoscrizione territoriale non ha subito alcuna variazione.
- 017167 **Rudiano**  
La circoscrizione territoriale non ha subito alcuna variazione.
- 017168 **Sabbio Chiese**  
La denominazione assunta dal comune fino al 1863 è Sabbio.  
La circoscrizione territoriale viene modificata a seguito delle seguenti variazioni: nel 1928 aggregazione di territori del soppresso comune di Barghe; nel 1956 distacco di territori per la ricostituzione del comune di Barghe (Censimento 1951: pop. res. 827).

- 017889 **Saiano**  
Nel 1927 il comune viene soppresso e i suoi territori vengono aggregati al nuovo comune di Rodengo-Saiano.
- 017169 **Sale Marasino**  
La circoscrizione territoriale viene modificata a seguito delle seguenti variazioni: nel 1927 aggregazione di territori del soppresso comune di Sulzano; nel 1947 distacco di territori per la ricostituzione del comune di Sulzano (Censimento 1936: pop. res. 1143).
- 017170 **Salò**  
La circoscrizione territoriale viene modificata nel 1927 a seguito di aggregazione di territori del soppresso comune di Campoverde.
- 017890 **San Bartolomeo**  
Nel 1880 il comune viene soppresso e i suoi territori vengono aggregati al comune di Brescia.
- 017171 **San Felice del Benaco**  
Il comune viene costituito nel 1928 coi territori dei soppressi comuni di Portese e S. Felice di Scovolo.
- 017891 **San Felice di Scovolo**  
La denominazione assunta dal comune fino al 1863 è S. Felice.  
Nel 1928 il comune viene soppresso e i suoi territori vengono aggregati al nuovo comune di S. Felice del Benaco.
- 017172 **San Gervasio Bresciano**  
La denominazione assunta dal comune fino al 1862 è S. Gervasio.
- 017892 **San Nazzaro Mella**  
La denominazione assunta dal comune fino al 1862 è S. Nazzaro.  
La circoscrizione territoriale viene modificata nel 1865 a seguito di aggregazione di territori del soppresso comune di Folzano.  
Nel 1880 il comune viene soppresso e i suoi territori vengono aggregati al comune di Brescia.
- 017138 **San Paio**  
Precedenti denominazioni assunte dal comune: fino al 1928 Pederagnaga, dal 1928 al 1964 Pederagnaga Oriano.  
La circoscrizione territoriale viene modificata nel 1927 a seguito di aggregazione di territori dei soppressi comuni di Cremezzano, Oriano e Scarpizzolo.
- 017894 **Sant'Alessandro**  
La circoscrizione territoriale viene modificata nel 1879 a seguito di distacco delle frazioni Caselle, S. Bartolomeo e Pontevico aggregate al comune di S. Zeno Naviglio (Censimento 1871: pop. pres. 90).  
Nel 1880 il comune viene soppresso e i suoi territori vengono aggregati al comune di Brescia.
- 017895 **Sant'Eufemia della Fonte**  
La denominazione assunta dal comune fino al 1862 è S. Eufemia.  
Nel 1928 il comune viene soppresso e i suoi territori vengono aggregati al comune di Brescia.
- 017896 **Santicolo**  
Nel 1927 il comune viene soppresso e i suoi territori vengono aggregati al comune di Corteno, ora Corteno Golgi.
- 017893 **San Vigilio**  
Nel 1927 il comune viene soppresso e i suoi territori vengono aggregati al comune di Concesio.
- 017173 **San Zeno Naviglio**  
La denominazione assunta dal comune fino al 1862 è S. Zeno.  
La circoscrizione territoriale viene modificata nel 1879 a seguito di aggregazione delle frazioni Caselle, S. Bartolomeo e Pontevico staccate dal comune di S. Alessandro (Censimento 1871: pop. pres. 90).
- 017174 **Sarezzo**  
La circoscrizione territoriale non ha subito alcuna variazione.
- 017175 **Saviore dell'Adamello**  
La denominazione assunta dal comune fino al 1957 è Saviore.  
Nel 1927 il comune viene soppresso e i suoi territori vengono aggregati al nuovo comune di Valsaviore; nel 1954 il comune viene ricostituito (Censimento 1951: pop. res. 2491).
- 017897 **Scarpizzolo**  
Nel 1927 il comune viene soppresso e i suoi territori vengono aggregati al comune di Pederagnaga, ora San Paolo.
- 017176 **Sellero**  
Nel 1927 il comune viene soppresso e i suoi territori vengono aggregati al comune di Cedegolo; nel 1948 il comune viene ricostituito (Censimento 1936: pop. res. 1206).

- 017177 Seniga**  
La circoscrizione territoriale non ha subito alcuna variazione.
- 017178 Serle**  
La circoscrizione territoriale non ha subito alcuna variazione.
- 017179 Sirmione**  
La denominazione assunta dal comune fino al 1930 è Sermione.
- 017898 Siviano**  
Nel 1928 il comune viene soppresso e i suoi territori vengono aggregati al nuovo comune di Monte Isola.
- 017180 Solano del Lago**  
Nel 1928 il comune viene soppresso e i suoi territori vengono aggregati al comune di Padenghe, ora Padenghe sul Garda; nel 1947 il comune viene ricostituito (Censimento 1936: pop. res. 637).
- 017181 Sonico**  
Nel 1928 il comune viene soppresso e i suoi territori vengono aggregati al comune di Edolo; nel 1948 il comune viene ricostituito (Censimento 1936: pop. res. 1616).
- 017899 Sopraponte**  
Nel 1928 il comune viene soppresso e i suoi territori vengono aggregati al comune di Gavardo.
- 017900 Soprazocco**  
Nel 1928 il comune viene soppresso e i suoi territori vengono aggregati al comune di Gavardo.
- 017182 Sulzano**  
Nel 1927 il comune viene soppresso e i suoi territori vengono aggregati al comune di Sale Marasino; nel 1947 il comune viene ricostituito (Censimento 1936: pop. res. 1143).
- 017183 Tavernole sul Mella**  
Precedenti denominazioni assunte dal comune: fino all'8 maggio 1927 Cimmo, dal 9 maggio 1927 al 17 novembre 1927 Tavernole Cimmo.  
La circoscrizione territoriale viene modificata a seguito delle seguenti variazioni: nel 1927 aggregazione di territori dei soppressi comuni di Marmellino e Pazzoro; nel 1955 distacco di territori per la ricostituzione del comune di Marmellino (Censimento 1951: pop. res. 1004).
- 017184 Temù**  
La circoscrizione territoriale viene modificata nel 1927 a seguito di aggregazione di territori dei soppressi comuni di Pontagna e Villa d'Allegno.
- 017901 Terzano**  
Nel 1928 il comune viene soppresso e i suoi territori vengono aggregati al comune di Angolo, ora Angolo Terme.
- 017185 Tignale**  
La circoscrizione territoriale viene modificata nel 1928 a seguito di distacco della frazione Campione aggregata al comune di Tremosine (Censimento 1921: pop. res. 201).
- 017902 Timoline**  
Nel 1928 il comune viene soppresso e i suoi territori vengono aggregati al nuovo comune di Corte Franca.
- 017903 Torbiato**  
Nel 1928 il comune viene soppresso e i suoi territori vengono aggregati al comune di Adro.
- 017186 Torbole Casaglia**  
La denominazione assunta dal comune fino al 1872 è Torbole.
- 017904 Toscolano**  
Nel 1928 il comune viene soppresso e i suoi territori vengono aggregati al nuovo comune di Toscolano-Maderno.
- 017187 Toscolano-Maderno**  
Il comune viene costituito nel 1928 coi territori dei soppressi comuni di Maderno e Toscolano.
- 017188 Travagliato**  
La circoscrizione territoriale viene modificata nel 1879 a seguito di distacco della frazione Pianera aggregata al comune di Castegnato (Censimento 1871: pop. pres. 171).
- 017189 Tremosine**  
La circoscrizione territoriale viene modificata nel 1928 a seguito di aggregazione della frazione Campione staccata dal comune di Tignale (Censimento 1921: pop. res. 201).
- 017190 Trezzano**  
La circoscrizione territoriale viene modificata nel 1928 a seguito di aggregazione di territori del soppresso comune di Cossirano.

- 017191 **Treviso Bresciano**  
La denominazione assunta dal comune fino al 1867 è Treviso.
- 017192 **Urago d'Oglio**  
La circoscrizione territoriale non ha subito alcuna variazione.
- 017905 **Urago Mella**  
Nel 1867 il comune viene soppresso e i suoi territori vengono aggregati al comune di Fiumicello Urago.
- 017193 **Vallio Terme**  
La denominazione assunta dal comune fino al 1976 è Vallio.
- 017906 **Valsavio**  
Il comune viene costituito nel 1927 coi territori dei soppressi comuni di Cevo e Savio.  
Nel 1954 il comune viene soppresso per la ricostituzione dei comuni di Cevo (Censimento 1951: pop. res. 1765) e Savio, ora Savio dell'Adamello (Censimento 1951: pop. res. 2491).
- 017194 **Valvestino**  
La denominazione assunta dal comune fino al 1931 è Turano.  
La circoscrizione territoriale viene modificata a seguito delle seguenti variazioni: nel 1928 aggregazione di territori dei soppressi comuni di Armo, Bollone, Magasa, Moerna e Persone; nel 1947 distacco di territori per la ricostituzione del comune di Magasa (Censimento 1936: pop. res. 456).
- 017907 **Vello**  
Nel 1927 il comune viene soppresso e i suoi territori vengono aggregati al comune di Marone.
- 017195 **Verolanuova**  
La circoscrizione territoriale viene modificata a seguito delle seguenti variazioni: nel 1927 aggregazione di territori dei soppressi comuni di Cadignano e Verolavecchia; nel 1948 distacco di territori per la ricostituzione del comune di Verolavecchia (Censimento 1936: pop. res. 4166).
- 017196 **Verolavecchia**  
Nel 1927 il comune viene soppresso e i suoi territori vengono aggregati al comune di Verolanuova; nel 1948 il comune viene ricostituito (Censimento 1936: pop. res. 4166).
- 017197 **Vestone**  
La circoscrizione territoriale viene modificata nel 1928 a seguito di aggregazione di territori del soppresso comune di Nozza.
- 017198 **Veza d'Oglio**  
La denominazione assunta dal comune fino al 1863 è Veza.
- 017199 **Villa Carcina**  
Il comune viene costituito nel 1927 coi territori dei soppressi comuni di Carcina e Villa Cogozzo.
- 017200 **Villachiera**  
La circoscrizione territoriale non ha subito alcuna variazione.
- 017908 **Villa Cogozzo**  
Nel 1927 il comune viene soppresso e i suoi territori vengono aggregati al nuovo comune di Villa Carcina.
- 017909 **Villa d'Allegno**  
Nel 1927 il comune viene soppresso e i suoi territori vengono aggregati al comune di Temù.
- 017201 **Villanuova sul Clisi**  
La denominazione assunta dal comune fino al 1862 è Villanuova.  
La circoscrizione territoriale viene modificata nel 1928 a seguito di aggregazione di territori del soppresso comune di Prandaglio.
- 017202 **Vione**  
La circoscrizione territoriale non ha subito alcuna variazione.
- 017910 **Virle Treponti**  
La denominazione assunta dal comune fino al 1862 è Virle.  
Nel 1928 il comune viene soppresso e i suoi territori vengono aggregati al comune di Rezzato.
- 017203 **Visano**  
La circoscrizione territoriale non ha subito alcuna variazione.
- 017204 **Vobarno**  
La circoscrizione territoriale viene modificata nel 1928 a seguito di aggregazione di territori del soppresso comune di Degagna.

017205 **Zone**

La circoscrizione territoriale non ha subito alcuna variazione.

**018 - PROVINCIA DI PAVIA****Variazioni della provincia**

La circoscrizione territoriale viene modificata a seguito delle seguenti variazioni:

nel 1877 distacco del comune di Isola S. Antonio aggregato alla provincia di Alessandria;  
 nel 1923 distacco dei comuni di Fascia, Fontanigorda, Gorreto, Rondanina e Rovegno aggregati alla provincia di Genova, nonché dei comuni di Bobbio, Caminata, Cerignale, Corte Brugnarella, Ottone, Romagnese, Ruino, Trebecco, Zavattarello e Zerba aggregati alla provincia di Piacenza;  
 nel 1926 riaggregazione dei comuni di Romagnese, Ruino e Zavattarello staccati dalla provincia di Piacenza;  
 nel 1936 aggregazione al comune di Chignolo Po del soppresso comune di Cantonale staccato dalla provincia di Milano.

**Variazioni dei comuni****018001 Alagna**

La circoscrizione territoriale non ha subito alcuna variazione.

**018002 Albaredo Arnaboldi**

La denominazione assunta dal comune fino al 1863 è Albaredo.

Nel 1928 il comune viene soppresso e i suoi territori vengono aggregati al nuovo comune di Campospinoso Albaredo; nel 1948 il comune viene ricostituito (Censimento 1936: pop. res. 436) comprendendo altri suoi ex-territori staccati dal comune di Belgioioso (Censimento 1936: pop. res. 14).

La circoscrizione territoriale viene modificata nel 1961 a seguito di distacco di territori aggregati al comune di Belgioioso (zona disabitata).

**018003 Albonese**

La circoscrizione territoriale non ha subito alcuna variazione.

**018004 Albuzzano**

La circoscrizione viene modificata nel 1872 a seguito di aggregazione di territori dei soppressi comuni di Vigaifo e Barona.

**018005 Arena Po**

La denominazione assunta dal comune fino al 1863 è Arena.

**018006 Badia Pavese**

La denominazione assunta dal comune fino al 1928 è Badia.

**018007 Bagnaria**

La denominazione assunta dal comune fino al 1863 è Bagnara.

Nel 1929 il comune viene soppresso e i suoi territori vengono aggregati al comune di Varzi; nel 1946 il comune viene ricostituito (Censimento 1936: pop. res. 1025).

**018008 Barbianello**

La circoscrizione territoriale non ha subito alcuna variazione.

**018801 Barona**

Nel 1872 il comune viene soppresso e i suoi territori vengono aggregati al comune di Albuzzano.

**018009 Bascapé**

La circoscrizione territoriale viene modificata a seguito delle seguenti variazioni: nel 1867 aggregazione di territori dei soppressi comuni di Mangialupo e di S. Zeno e Foppa; nel 1872 aggregazione di territori del soppresso comune di Trognano.

**018802 Basellica Bologna**

Nel 1928 il comune viene soppresso e i suoi territori vengono aggregati al comune di Giussago.

- 018010 **Bastida de' Dossi**  
La circoscrizione territoriale non ha subito alcuna variazione.
- 018011 **Bastida Pancarana**  
La circoscrizione territoriale viene modificata a seguito delle seguenti variazioni: nel 1865 distacco del cascinale Volpara aggregato al comune di Sommo (Censimento 1861: pop. pres. 29); nel 1885 aggregazione della frazione Minutole del Gerone staccata dal comune di Zinasco (Censimento 1881: pop. res. 22).
- 018012 **Battuda**  
La circoscrizione territoriale viene modificata nel 1872 a seguito di aggregazione di territori dei soppressi comuni di Torradello e Torrino.
- 018013 **Belgioioso**  
La circoscrizione territoriale viene modificata a seguito delle seguenti variazioni: nel 1872 aggregazione di territori del soppresso comune di S. Margherita Po; nel 1929 aggregazione di territori del soppresso comune di Torre de' Negri; nel 1942 distacco di territori aggregati al comune di S. Cipriano Po (Censimento 1936: pop. res. 12) e aggregazione di territori staccati dai comuni di Campospinoso Albaredo (Censimento 1936: pop. res. 14) e S. Cipriano Po (zona disabitata); nel 1947 distacco di territori per la ricostituzione del comune di Torre de' Negri (Censimento 1936: pop. res. 536); nel 1948 distacco di territori aggregati al ricostituito comune di Albaredo Arnaboldi (Censimento 1936: pop. res. 14); nel 1961 aggregazione di territori staccati dal comune di Albaredo Arnaboldi (zona disabitata).
- 018803 **Belvedere al Po**  
La denominazione assunta dal comune fino al 1863 è Belvedere.  
Nel 1871 il comune viene soppresso e i suoi territori vengono aggregati al comune di Valle Salimbene.
- 018014 **Beregardo**  
La circoscrizione territoriale viene modificata nel 1872 a seguito di aggregazione di territori dei soppressi comuni di Pissarello e Zelata.
- 018015 **Borgarello**  
Nel 1929 il comune viene soppresso e i suoi territori vengono aggregati al nuovo comune di Certosa di Pavia; nel 1958 il comune viene ricostituito (Censimento 1951: pop. res. 995).
- 018016 **Borgo Priolo**  
Il comune viene costituito nel 1928 coi territori dei soppressi comuni di Staghiglione e Torre del Monte.
- 018017 **Borgoratto Mormorolo**  
La denominazione assunta dal comune fino al 1863 è Borgoratto.
- 018018 **Borgo San Siro**  
La circoscrizione territoriale viene modificata nel 1927 a seguito di aggregazione delle frazioni Torrazza e Cascina Durazzina staccate dal comune di Tromello (Censimento 1921: pop. res. 460).
- 018019 **Bornasco**  
La circoscrizione territoriale viene modificata a seguito delle seguenti variazioni: nel 1872 aggregazione di territori dei soppressi comuni di Corbesate, Gualdrasco e Misano Olona; nel 1928 aggregazione di territori del soppresso comune di Zeccone; nel 1947 distacco di territori per la ricostituzione del comune di Zeccone (Censimento 1936: pop. res. 842).
- 018020 **Bosnasco**  
La circoscrizione territoriale non ha subito alcuna variazione.
- 018804 **Bottarone**  
La denominazione assunta dal comune fino al 1895 è Mezzana Corti Bottarone.  
Nel 1928 il comune viene soppresso e i suoi territori vengono aggregati al nuovo comune di Bressana Bottarone.
- 018021 **Brallo di Pregola**  
La denominazione assunta dal comune fino al 1958 è Pregola.
- 018805 **Branduzzo**  
Nel 1928 il comune viene soppresso e i suoi territori vengono aggregati al nuovo comune di Castelletto di Branduzzo.
- 018022 **Breme**  
La circoscrizione territoriale non ha subito alcuna variazione.
- 018806 **Bressana**  
La denominazione assunta dal comune fino al 1873 è Argine Po.  
Nel 1928 il comune viene soppresso e i suoi territori vengono aggregati al nuovo comune di Bressana Bottarone.

- 018023 Bressana Bottarone**  
Il comune viene costituito nel 1928 coi territori dei soppressi comuni di Bottarone e Bressana.
- 018024 Broni**  
La circoscrizione territoriale viene modificata nel 1869 a seguito di aggregazione di territori del soppresso comune di Cassino Po.
- 018807 Buttirago**  
Nel 1872 il comune viene soppresso e i suoi territori vengono aggregati al comune di Vistarino.
- 018809 Ca' della Terra**  
Nel 1871 il comune viene soppresso e i suoi territori vengono aggregati al comune di Fossarmato.
- 018808 Ca' de' Tedioff**  
Nel 1870 il comune viene soppresso e i suoi territori vengono aggregati al comune di Corpi Santi di Pavia.
- 018810 Cairo Lomellino**  
La denominazione assunta dal comune fino al 1863 è Cairo.  
Nel 1890 il comune viene soppresso e i suoi territori vengono aggregati al comune di Pieve del Cairo.
- 018811 Callignano**  
Nel 1872 il comune viene soppresso e i suoi territori vengono aggregati al comune di Cura Carpignano.
- 018025 Calvignano**  
La circoscrizione territoriale non ha subito alcuna variazione.
- 018812 Cambio**  
Nel 1867 il comune viene soppresso e i suoi territori vengono aggregati al comune di Gambarana.
- 018813 Campomorto**  
Nel 1871 il comune viene soppresso e i suoi territori vengono aggregati al comune di Sizzano.
- 018814 Camporinaldo**  
Nel 1872 il comune viene soppresso e i suoi territori vengono aggregati al comune di Mirandolo, ora Mirandolo Terme.
- 018026 Campospinoso**  
Nel 1928 il comune viene soppresso e i suoi territori vengono aggregati al nuovo comune di Campospinoso Albaredo; nel 1948 il comune viene ricostituito (Censimento 1936: pop. res. 672).
- 018815 Campospinoso Albaredo**  
Il comune viene costituito nel 1928 coi territori dei soppressi comuni di Albaredo Arraboldi e Campospinoso.  
La circoscrizione territoriale viene modificata nel 1942 a seguito di distacco di territori (già appartenenti all'ex-comune di Albaredo Arraboldi) aggregati al comune di Belgioioso (Censimento 1936 : pop. res. 14).  
Nel 1948 il comune viene soppresso per la ricostituzione dei comuni di Campospinoso (Censimento 1936: pop. res. 672) e Albaredo Arraboldi (Censimento 1936: pop. res. 450) comprendendo anche i territori che nel 1942 erano stati aggregati al comune di Belgioioso.
- 018027 Candia Lomellina**  
La denominazione assunta dal comune fino al 1863 è Candia.  
La circoscrizione territoriale viene modificata nel 1928 a seguito di aggregazione di territori del soppresso comune di Terrasa.
- 018028 Canevino**  
Nel 1936 il comune viene soppresso e i suoi territori vengono aggregati al nuovo comune di Pometo; nel 1947 il comune viene ricostituito (Censimento 1936: pop. res. 411).
- 018029 Canneto Pavese**  
La denominazione assunta dal comune fino al 1885 è Montù de' Gobbi.
- 018816 Cantonale**  
Nel 1936 il comune viene soppresso e i suoi territori vengono aggregati al comune di Chignolo Po.
- 018030 Carbonara al Ticino**  
La denominazione assunta dal comune fino al 1863 è Carbonara.
- 018817 Carignano**  
La circoscrizione territoriale viene modificata nel 1872 a seguito di aggregazione di territori dei soppressi comuni di Guinzano e Liconasco.  
Nel 1928 il comune viene soppresso e i suoi territori vengono aggregati al comune di Giussago.
- 018031 Casanova Lonati**  
La circoscrizione territoriale non ha subito alcuna variazione.

- 018818 **Casatico**  
Nel 1872 il comune viene soppresso e i suoi territori vengono aggregati al comune di Giussago.
- 018032 **Casatisma**  
La circoscrizione territoriale viene modificata a seguito delle seguenti variazioni: nel 1871 distacco della frazione Bassino aggregata al comune di Castelletto Po (Censimento 1861: pop. pres. 79); nel 1877 aggregazione della frazione Palazzo di Casatisma staccata dal comune di Corvino S. Quirico (Censimento 1871: pop. pres. 176).
- 018033 **Casel Gerola**  
La circoscrizione territoriale non ha subito alcuna variazione.
- 018034 **Casorate Primo**  
La denominazione assunta dal comune fino al 1863 è Casorate.
- 018819 **Cassine Calderari**  
Nel 1871 il comune viene soppresso e i suoi territori vengono aggregati al comune di Torre del Mangano.
- 018820 **Cassine Sirigari**  
Nel 1871 il comune viene soppresso e i suoi territori vengono aggregati al comune di Torre del Mangano.
- 018821 **Cassine Tolentine**  
Nel 1872 il comune viene soppresso e i suoi territori vengono aggregati al comune di Torre d'Isola.
- 018822 **Cassino Po**  
La denominazione assunta dal comune fino al 1864 è Cassino.  
Nel 1869 il comune viene soppresso e i suoi territori vengono aggregati al comune di Broni.
- 018035 **Cassoinovo**  
La circoscrizione territoriale non ha subito alcuna variazione.
- 018036 **Castana**  
La circoscrizione territoriale viene modificata a seguito delle seguenti variazioni: nel 1929 aggregazione di territori del soppresso comune di Montescano; nel 1948 distacco di territori per la ricostituzione del comune di Montescano (Censimento 1936: pop. res. 496) ad eccezione della frazione Casa Colombi (Censimento 1936: pop. res. 159).
- 018037 **Casteggio**  
La circoscrizione territoriale non ha subito alcuna variazione.
- 018823 **Castel Lambro**  
Nel 1872 il comune viene soppresso e i suoi territori vengono aggregati al comune di Marzano.
- 018824 **Castellaro de' Giorgi**  
Nel 1928 il comune viene soppresso e i suoi territori vengono aggregati al nuovo comune di Torre Beretti e Castellaro.
- 018038 **Castelletto di Branduzzo**  
Il comune viene costituito nel 1928 coi territori dei soppressi comuni di Branduzzo e Castelletto Po.
- 018825 **Castelletto Po**  
La circoscrizione territoriale viene modificata nel 1871 a seguito di aggregazione della frazione Bassino staccata dal comune di Casatisma (Censimento 1861: pop. pres. 79).  
Nel 1928 il comune viene soppresso e i suoi territori vengono aggregati al nuovo comune di Castelletto di Branduzzo.
- 018039 **Castello d'Agogna**  
La circoscrizione territoriale non ha subito alcuna variazione.
- 018040 **Castelnovetto**  
La circoscrizione territoriale viene modificata a seguito delle seguenti variazioni: nel 1869 aggregazione di territori del soppresso comune di Celpenchio; nel 1890 distacco di territori dell'ex-comune di Celpenchio aggregati al comune di Cozzo (Censimento 1881: pop. res. 536).
- 018826 **Cavagnera**  
Nel 1872 il comune viene soppresso e i suoi territori vengono aggregati al comune di Vidigulfo.
- 018041 **Cava Manara**  
La denominazione assunta dal comune fino al 1863 è Cava.  
La circoscrizione territoriale viene modificata nel 1872 a seguito di aggregazione di territori dei soppressi comuni di Gerrechizzo e Torre de' Torti.



- 018042 Cecima**  
Nel 1928 il comune viene soppresso e i suoi territori vengono aggregati al nuovo comune di Ponte Nizza; nel 1956 il comune viene ricostituito (Censimento 1951: pop. res. 623).
- 018827 Cella di Bobbio**  
La denominazione assunta dal comune fino al 1864 è Cella.  
Nel 1929 il comune viene soppresso e i suoi territori vengono ripartiti tra i nuovi comuni di S. Margherita di Staffora (Censimento 1921: pop. res. 974) e Varzi (Censimento 1921: pop. res. 1028).
- 018828 Celpenchio**  
Nel 1869 il comune viene soppresso e i suoi territori vengono aggregati al comune di Castelnuovo, per essere aggregati nel 1890 al comune di Cozzo (Censimento 1881: pop. res. 536).
- 018043 Ceranova**  
Nel 1929 il comune viene soppresso e i suoi territori vengono aggregati al comune di Lardirago; nel 1947 il comune viene ricostituito (Censimento 1936: pop. res. 476).  
La circoscrizione territoriale viene modificata nel 1963 a seguito di aggregazione della frazione Gioiello staccata dal comune di Lardirago (Censimento 1961: pop. res. 39).
- 018044 Ceretto Lomellina**  
Precedenti denominazioni assunte dal comune: fino al 1863 Ceretto, dal 1863 al 1955 Ceretto Lomellino.
- 018045 Cernago**  
La circoscrizione territoriale non ha subito alcuna variazione.
- 018046 Certosa di Pavia**  
Il comune viene costituito nel 1929 coi territori dei soppressi comuni di Borgarello, Torre del Mangano e Torriano.  
La circoscrizione territoriale viene modificata a seguito delle seguenti variazioni: nel 1939 distacco di territori aggregati al comune di Pavia (Censimento 1936: pop. res. 740); nel 1958 distacco di territori per la ricostituzione del comune di Borgarello (Censimento 1951: pop. res. 995).
- 018047 Cervesina**  
La circoscrizione territoriale viene modificata a seguito delle seguenti variazioni: nel 1905 aggregazione della frazione Isola Cervesina staccata dal comune di Zinasco (Censimento 1901: pop. res. 18); nel 1958 aggregazione della frazione Riviera staccata dal comune di Voghera (Censimento 1951: pop. res. 20).
- 018048 Chignolo Po**  
La denominazione assunta dal comune fino al 1863 è Chignolo.  
La circoscrizione territoriale viene modificata nel 1936 a seguito di aggregazione di territori del soppresso comune di Cantonale.
- 018049 Cigognola**  
La circoscrizione territoriale non ha subito alcuna variazione.
- 018050 Cilavegna**  
La circoscrizione territoriale non ha subito alcuna variazione.
- 018051 Codevilla**  
La circoscrizione territoriale non ha subito alcuna variazione.
- 018829 Comairano**  
Nel 1871 il comune viene soppresso e i suoi territori vengono aggregati al comune di S. Genesio, ora S. Genesio ed Uniti.
- 018052 Confienza**  
La circoscrizione territoriale non ha subito alcuna variazione.
- 018053 Copiano**  
La circoscrizione territoriale non ha subito alcuna variazione.
- 018054 Corana**  
La circoscrizione territoriale viene modificata a seguito delle seguenti variazioni: nel 1868 distacco della frazione Cascinotto Mensa aggregata al comune di Pieve Albignola (Censimento 1861: pop. res. 441); nel 1932 aggregazione di territori staccati dal comune di Silvano Pietra (Censimento 1931: pop. res. 33).
- 018830 Corbesate**  
Nel 1872 il comune viene soppresso e i suoi territori vengono aggregati al comune di Bornasco.
- 018055 Cornale**  
La circoscrizione territoriale non ha subito alcuna variazione.

**018831 Corpi Santi di Pavia**

La circoscrizione territoriale viene modificata nel 1870 a seguito di aggregazione di territori del soppresso comune di Ca' de' Tedioli.

Nel 1883 il comune viene soppresso e i suoi territori vengono aggregati al comune di Pavia (Censimento 1881: pop. res. 4003) ad eccezione dei territori dell'ex-comune di Ca' de' Tedioli (Censimento 1881: pop. res. 282) aggregati al comune di Fossarmato.

**018056 Corteolona**

La circoscrizione territoriale non ha subito alcuna variazione.

**018057 Corvino San Quirico**

La denominazione assunta dal comune fino al 1871 è **Corvino**.

La circoscrizione territoriale viene modificata a seguito delle seguenti variazioni: nel 1871 distacco della frazione Negrera aggregata al comune di Pinarolo Po (Censimento 1861: pop. pres. 68); nel 1877 distacco della frazione Palazzo di Casatisma aggregata al comune di Casatisma (Censimento 1871: pop. pres. 176) e distacco della frazione Praiette aggregata al comune di Robecco Pavese (Censimento 1871: pop. pres. 51); nel 1928 aggregazione dei territori dei soppressi comuni di Oliva Gessi e Torricella Verzate; nel 1946 distacco di territori per la ricostituzione dei comuni di Oliva Gessi (Censimento 1936: pop. res. 489) e Torricella Verzate (Censimento 1936: pop. res. 892).

**018058 Costa de' Nobili**

La denominazione assunta dal comune fino al 1863 è **Costa S. Zenone**.

**018059 Cozzo**

La circoscrizione territoriale viene modificata nel 1890 a seguito di aggregazione dei territori dell'ex-comune di Celpenchio staccati dal comune di Castelnovetto (Censimento 1881: pop. res. 536).

**018060 Cura Carpignano**

Precedenti denominazioni assunte dal comune: fino al 15 marzo 1863 Carpignano, dal 16 marzo al 3 dicembre 1863 Cava Carpignano.

La circoscrizione territoriale viene modificata a seguito delle seguenti variazioni: nel 1871 aggregazione di territori del soppresso comune di Vimanone; nel 1872 aggregazione di territori del soppresso comune di Calignano; nel 1939 aggregazione di territori staccati dal soppresso comune di Fossarmato (Censimento 1936: pop. res. 186).

**018832 Doneiasco**

Nel 1929 il comune viene soppresso e i suoi territori vengono aggregati al comune di S. Maria della Versa.

**018061 Dorno**

La circoscrizione territoriale viene modificata nel 1866 a seguito di distacco della frazione Cascinini aggregata al comune di Zinasco (Censimento 1861: pop. pres. 200).

**018062 Ferrera Erbognone**

La denominazione assunta dal comune fino al 1863 è **Ferrera**.

**018063 Filighera**

La circoscrizione territoriale viene modificata nel 1871 a seguito di aggregazione di territori del soppresso comune di Montesano al Piano.

**018064 Fortunago**

La circoscrizione territoriale non ha subito alcuna variazione.

**018833 Fossarmato**

La circoscrizione territoriale viene modificata a seguito delle seguenti variazioni: nel 1871 aggregazione di territori del soppresso comune di Ca' della Terra; nel 1872 aggregazione di territori del soppresso comune di Prado; nel 1883 aggregazione di territori dell'ex-comune di Ca' de' Tedioli (Censimento 1881: pop. res. 282) staccati dal comune di Corpi Santi di Pavia.

Nel 1939 il comune viene soppresso e i suoi territori vengono ripartiti tra il comune di Pavia (Censimento 1936: pop. res. 1159) e il comune di Cura Carpignano (Censimento 1936: pop. res. 186).

**018065 Frascarolo**

La circoscrizione territoriale non ha subito alcuna variazione.

**018066 Gallivola**

La circoscrizione territoriale non ha subito alcuna variazione.

**018067 Gambarana**

Nel 1867 viene modificata la circoscrizione territoriale a seguito di aggregazione di territori del soppresso comune di Cambiò.

- 018068 **Gambolò**  
La circoscrizione territoriale non ha subito alcuna variazione.
- 018069 **Garlasco**  
La circoscrizione territoriale non ha subito alcuna variazione.
- 018070 **Genzone**  
La circoscrizione territoriale non ha subito alcuna variazione.
- 018071 **Gerenzago**  
La circoscrizione territoriale non ha subito alcuna variazione.
- 018834 **Gerrechiozzo**  
Nel 1872 il comune viene soppresso e i suoi territori vengono aggregati al comune di Cava Manara.
- 018835 **Giovenzano**  
Nel 1872 il comune viene soppresso e i suoi territori vengono aggregati al comune di Vellezzo Bellini.
- 018072 **Giussago**  
La circoscrizione territoriale viene modificata a seguito delle seguenti variazioni: nel 1872 aggregazione di territori del soppresso comune di Casatico; nel 1928 aggregazione di territori dei soppressi comuni di Baselica Bologna, Carpignano e Turago Bordone.
- 018073 **Godiasco**  
La circoscrizione territoriale non ha subito alcuna variazione.
- 018836 **Goido**  
Nel 1928 il comune viene soppresso e i suoi territori vengono aggregati al comune di Mede.
- 018074 **Golferenzo**  
La circoscrizione territoriale non ha subito alcuna variazione.
- 018075 **Gravellona Lomellina**  
La circoscrizione territoriale non ha subito alcuna variazione.
- 018076 **Gropello Cairoli**  
Precedenti denominazioni assunte dal comune: fino al 1863 Gropello, dal 1863 al 1888 Gropello Lomellino.
- 018837 **Gualdrasco**  
Nel 1872 il comune viene soppresso e i suoi territori vengono aggregati al comune di Bornasco.
- 018838 **Guinzano**  
Nel 1872 il comune viene soppresso e i suoi territori vengono aggregati al comune di Carpignano.
- 018077 **Inverno e Monteleone**  
La denominazione assunta dal comune fino al 1961 è Inverno.  
La circoscrizione territoriale viene modificata nel 1872 a seguito di aggregazione di territori del soppresso comune di Monteleone sui Colli Pavesi.
- 018078 **Landriano**  
La circoscrizione territoriale viene modificata nel 1872 a seguito di aggregazione di territori del soppresso comune di Pairana.
- 018079 **Langosco**  
La circoscrizione territoriale non ha subito alcuna variazione.
- 018080 **Lardirago**  
La circoscrizione territoriale viene modificata a seguito delle seguenti variazioni: nel 1929 aggregazione di territori dei soppressi comuni di Ceranova e S. Alessio con Vialone; nel 1947 distacco di territori per la ricostituzione dei comuni di Ceranova (Censimento 1936: pop. res. 476) e S. Alessio con Vialone (Censimento 1936: pop. res. 568); nel 1963 distacco della frazione Gioiello aggregata al comune di Ceranova (Censimento 1961: pop. res. 39).
- 018839 **Liconasco**  
Nel 1872 il comune viene soppresso e i suoi territori vengono aggregati al comune di Carpignano.
- 018081 **Linarolo**  
La circoscrizione territoriale viene modificata nel 1872 a seguito di aggregazione di territori del soppresso comune di Vaccarizza.
- 018082 **Lirio**  
La circoscrizione territoriale non ha subito alcuna variazione.
- 018083 **Lomello**  
La circoscrizione territoriale non ha subito alcuna variazione.

- 018084 **Lungavilla**  
La denominazione assunta dal comune fino al 1894 è Calcababbio.
- 018085 **Maghero**  
La circoscrizione territoriale viene modificata a seguito delle seguenti variazioni: nel 1937 aggregazione di territori del soppresso comune di Torre d'Arese; nel 1948 distacco di territori per la ricostituzione del comune di Torre d'Arese (Censimento 1936: pop. res. 536).
- 018840 **Mandrino**  
Nel 1872 il comune viene soppresso e i suoi territori vengono aggregati al comune di Vidigulfo.
- 018841 **Mangialupo**  
Nel 1867 il comune viene soppresso e i suoi territori vengono aggregati al comune di Bascapè.
- 018086 **Marcignago**  
La circoscrizione territoriale non ha subito alcuna variazione.
- 018087 **Marzano**  
La circoscrizione territoriale viene modificata nel 1872 a seguito di aggregazione di territori dei soppressi comuni di Castel Lambro e Spirago.
- 018088 **Mede**  
La circoscrizione territoriale viene modificata nel 1928 a seguito di aggregazione di territori del soppresso comune di Guido.
- 018089 **Menconico**  
La circoscrizione territoriale viene modificata nel 1929 a seguito di distacco della frazione Bersanino aggregata al nuovo comune di S. Margherita di Staffora (Censimento 1921: pop. res. 29).
- 018090 **Mezzana Bigli**  
La circoscrizione territoriale viene modificata nel 1989 a seguito di distacco di territori aggregati al comune di Sannazzaro de' Burgondi (Censimento 1981: pop. res. 3).
- 018091 **Mezzana Rabattone**  
La circoscrizione territoriale viene modificata nel 1873 a seguito di aggregazione della frazione Pancarana B. staccata dal comune di Pancarana (Censimento 1871: pop. pres. 78).
- 018092 **Mezzanino**  
La circoscrizione territoriale viene modificata nel 1979 a seguito di distacco di territori aggregati al comune di Travacò Siccomario (zona disabitata) e aggregazione di territori staccati dal comune di Travacò Siccomario (Censimento 1971: pop. res. 4).
- 018842 **Mezzano Parpanese**  
Nel 1866 il comune viene soppresso e i suoi territori vengono aggregati al comune di Pieve Porto Morone.
- 018843 **Mezzano Siccomario**  
Nel 1872 il comune viene soppresso e i suoi territori vengono aggregati al comune di Travacò Siccomario.
- 018844 **Mirabello ed Uniti di Pavia**  
La denominazione assunta dal comune fino al 1863 è Mirabello.  
La circoscrizione territoriale viene modificata nel 1883 a seguito di distacco delle frazioni S. Giuseppe, Bordocina, Torretta, Livello e Corso e Scala aggregate al comune di Pavia (Censimento 1881: pop. res. 334).  
Nel 1939 il comune viene soppresso e i suoi territori vengono ripartiti tra i comuni di Pavia (Censimento 1936: pop. res. 2202) e S. Genesio ed Uniti (Censimento 1936: pop. res. 366).
- 018093 **Miradolo Terme**  
La denominazione assunta dal comune fino al 1938 è Miradolo.  
La circoscrizione territoriale viene modificata nel 1872 a seguito di aggregazione di territori del soppresso comune di Camporinaldo.
- 018845 **Misano Olona**  
La denominazione assunta dal comune fino al 1863 è Misano.  
Nel 1872 il comune viene soppresso e i suoi territori vengono aggregati al comune di Bomasco.
- 018094 **Montalto Pavese**  
La denominazione assunta dal comune fino al 1863 è Montalto.  
La circoscrizione territoriale viene modificata nel 1938 a seguito di aggregazione di territori staccati dal soppresso comune di Montù Berchielli (Censimento 1936: pop. res. 330).
- 018095 **Montebello della Battaglia**  
La denominazione assunta dal comune fino al 1958 è Montebello.

- 018846 Montebolognola**  
Nel 1872 il comune viene soppresso e i suoi territori vengono aggregati al comune di Villanterio.
- 018096 Montecalvo Versiglia**  
La denominazione assunta dal comune fino al 1863 è Montecalvo.
- 018847 Monteleone sui Colli Pavesi**  
La denominazione assunta dal comune fino al 1863 è Monteleone.  
Nel 1872 il comune viene soppresso e i suoi territori vengono aggregati al comune di Inverno, ora Inverno e Monteleone.
- 018848 Montesano al Piano**  
La denominazione assunta dal comune fino al 1863 è Montesano.  
Nel 1871 il comune viene soppresso e i suoi territori vengono aggregati al comune di Filighera.
- 018097 Montescano**  
Nel 1929 il comune viene soppresso e i suoi territori vengono aggregati al comune di Castana; nel 1948 il comune viene ricostituito (Censimento 1936: pop. res. 496), ad eccezione della frazione Casa Colombi (Censimento 1936: pop. res. 159) che rimane aggregata al comune di Castana.
- 018098 Montesevale**  
La circoscrizione territoriale viene modificata nel 1905 a seguito di distacco della frazione Susella aggregata al comune di Rocca Susella (Censimento 1901: pop. res. 258).
- 018099 Monticelli Pavese**  
La denominazione assunta dal comune fino al 1863 è Monticelli.
- 018100 Montù Beccaria**  
La circoscrizione territoriale non ha subito alcuna variazione.
- 018849 Montù Berchielli**  
Nel 1938 il comune viene soppresso e i suoi territori vengono ripartiti tra i comuni di Pometo (Censimento 1936: pop. res. 47), Rocca de' Giorgi (Censimento 1936: pop. res. 58) e Montalto Pavese (Censimento 1936: pop. res. 330).
- 018101 Mornico Losana**  
La denominazione assunta dal comune fino al 1863 è Mornico.
- 018102 Mortara**  
La circoscrizione territoriale non ha subito alcuna variazione.
- 018850 Motta San Damiano**  
Nel 1871 il comune viene soppresso e i suoi territori vengono aggregati al comune di Valle Salimbene.
- 018103 Nicorvo**  
La circoscrizione territoriale non ha subito alcuna variazione.
- 018104 Olevano di Lomellina**  
La denominazione assunta dal comune fino al 1863 è Olevano.
- 018105 Oliva Gessi**  
La denominazione assunta dal comune fino al 1863 è Oliva.  
Nel 1928 il comune viene soppresso e i suoi territori vengono aggregati al comune di Corvino S. Quirico; nel 1946 il comune viene ricostituito (Censimento 1936: pop. res. 489).
- 018851 Origloso**  
Nel 1872 il comune viene soppresso e i suoi territori vengono aggregati al comune di Vellezzo Bellini.
- 018106 Ottobiano**  
La circoscrizione territoriale non ha subito alcuna variazione.
- 018852 Pairana**  
Nel 1872 il comune viene soppresso e i suoi territori vengono aggregati al comune di Landriano.
- 018107 Palestro**  
La circoscrizione territoriale non ha subito alcuna variazione.
- 018108 Pancarana**  
La circoscrizione territoriale viene modificata nel 1873 a seguito di distacco della frazione Pancarana B. aggregata al comune di Mezzaria Rabatone (Censimento 1871: pop. pres. 78).
- 018853 Papiago**  
Nel 1872 il comune viene soppresso e i suoi territori vengono aggregati al comune di Trovo.

- 018109 **Parona**  
La circoscrizione territoriale non ha subito alcuna variazione.
- 018110 **Pavia**  
La circoscrizione territoriale viene modificata a seguito delle seguenti variazioni: nel 1883 aggregazione di territori del soppresso comune di Corpi Santi di Pavia (Censimento 1881: pop. res. 4003) ad eccezione dei territori dell'ex-comune di Ca' de' Tedioli (Censimento 1881: pop. res. 282) aggregati al comune di Fossarmato e aggregazione delle frazioni S. Giuseppe, Bordoncina, Torretta, Livello e Corso e Scala staccate dal comune di Mirabello ed Uniti di Pavia (Censimento 1881: pop. res. 334); nel 1939 aggregazione di territori staccati dal comune di Certosa di Pavia (Censimento 1936: pop. res. 740), di parte dei territori del soppresso comune di Fossarmato (Censimento 1936: pr 1159), di parte dei territori del soppresso comune di Mirabello ed Uniti di Pavia (Censimento 1936: pop. res. 2202), di territori staccati dal comune di Valle Salimbene (Censimento 1936: pop. res. 280) e di territori staccati dal comune di S. Genesio ed Uniti (zona disabitata).
- 018111 **Pietra de' Giorgi**  
La circoscrizione territoriale non ha subito alcuna variazione.
- 018854 **Pietra Gavina**  
Nel 1872 il comune viene soppresso e i suoi territori vengono aggregati al comune di Varzi.
- 018112 **Pieve Albignola**  
La circoscrizione territoriale viene modificata nel 1868 a seguito di aggregazione della frazione Cascinotto Mensa staccata dal comune di Corana (Censimento 1861: pop. pres. 441).
- 018113 **Pieve del Cairo**  
La circoscrizione territoriale viene modificata nel 1890 a seguito di aggregazione di territori del soppresso comune di Cairo Lomellino.
- 018114 **Pieve Porto Morone**  
La circoscrizione territoriale viene modificata nel 1866 a seguito di aggregazione di territori del soppresso comune di Mezzano Parpanese.
- 018115 **Pinarolo Po**  
La circoscrizione territoriale viene modificata nel 1871 a seguito di aggregazione della frazione Negrera staccata dal comune di Corvino S. Quirico (Censimento 1861: pop. pres. 68).
- 018855 **Pissarello**  
Nel 1872 il comune viene soppresso e i suoi territori vengono aggregati al comune di Bereguardo.
- 018116 **Pizzale**  
La circoscrizione territoriale non ha subito alcuna variazione.
- 018856 **Pizzocorno**  
Nel 1928 il comune viene soppresso e i suoi territori vengono aggregati al nuovo comune di Ponte Nizza.
- 018857 **Pometo**  
Il comune viene costituito nel 1936 coi territori dei soppressi comuni di Canevino e Ruino.  
La circoscrizione territoriale viene modificata a seguito delle seguenti variazioni: nel 1937 aggregazione di territori denominati Moncasacco, Mostarine e Casanova (Censimento 1936: pop. res. 137) staccati dal comune di Nibbiano, provincia di Piacenza; nel 1938 aggregazione di territori denominati Ca' del Matto, Colombara del Tana, Borgo di Canavezza e Castello (Censimento 1936: pop. res. 47) staccati dal soppresso comune di Montù Berchielli.  
Nel 1947 il comune viene soppresso per la ricostituzione dei comuni di Canevino (Censimento 1936: pop. res. 411) e Ruino (Censimento 1936: pop. res. 1761).
- 018858 **Pontecarate**  
Nel 1871 il comune viene soppresso e i suoi territori vengono aggregati al comune di Genesio, ora S. Genesio ed Uniti.
- 018117 **Ponte Nizza**  
Il comune viene costituito nel 1928 coi territori dei soppressi comuni di Cecima, Pizzocorno, S. Ponzo Semola e Trebbiano Nizza.  
La circoscrizione territoriale viene modificata nel 1956 a seguito di distacco di territori per la ricostituzione del comune di Cecima (Censimento 1951: pop. res. 623).
- 018118 **Portalbera**  
La circoscrizione territoriale non ha subito alcuna variazione.
- 018859 **Prado**  
Nel 1872 il comune viene soppresso e i suoi territori vengono aggregati al comune di Fossarmato.

- 018119 Rea**  
Nel 1929 il comune viene soppresso e i suoi territori vengono aggregati al comune di Verrua Po; nel 1954 il comune viene ricostituito (Censimento 1951: pop. res. 837).
- 018120 Redavalle**  
La circoscrizione territoriale viene modificata nel 1866 a seguito di aggregazione della frazione Rile staccata dal comune di S. Giuletta (Censimento 1861: pop. pres. 261).
- 018121 Retorbido**  
La circoscrizione territoriale non ha subito alcuna variazione.
- 018122 Rivanazzano**  
La circoscrizione territoriale non ha subito alcuna variazione.
- 018123 Robbio**  
La circoscrizione territoriale non ha subito alcuna variazione.
- 018124 Robecco Pavese**  
La denominazione assunta dal comune fino al 1863 è Robecco.  
La circoscrizione territoriale viene modificata nel 1877 a seguito di aggregazione della frazione Praiette staccata dal comune di Corvino S. Quirico (Censimento 1871: pop. pres. 51).
- 018125 Rocca de' Giorgi**  
La circoscrizione territoriale viene modificata nel 1938 a seguito di aggregazione della frazione Vallarsa staccata dal soppresso comune di Montù Berchielli (Censimento 1936: pop. res. 58).
- 018126 Rocca Susella**  
La circoscrizione territoriale viene modificata nel 1905 a seguito di aggregazione della frazione Susella staccata dal comune di Monteseale (Censimento 1901: pop. res. 258).
- 018127 Rognano**  
La circoscrizione territoriale non ha subito alcuna variazione.
- 018128 Romagnese**  
La circoscrizione territoriale non ha subito alcuna variazione.
- 018129 Roncaro**  
La circoscrizione territoriale non ha subito alcuna variazione.
- 018130 Rosasco**  
La circoscrizione territoriale non ha subito alcuna variazione.
- 018131 Rovescala**  
La circoscrizione territoriale viene modificata nel 1878 a seguito di distacco delle frazioni Boffalora, Marone e Poggio aggregate al comune di S. Damiano al Colle (Censimento 1871: pop. pres. 541).
- 018132 Ruino**  
Nel 1936 il comune viene soppresso e i suoi territori vengono aggregati al nuovo comune di Pometo; nel 1947 il comune viene ricostituito con il suo territorio e con le zone denominate Moncasacco, Mostarine e Casanova (Censimento 1936: pop. res. 137) già appartenenti al comune di Nibbiano, provincia di Piacenza, e aggregate al comune di Pometo nel 1937 e con le zone denominate Ca' del Matto, Colombara del Tana, Borgo di Canavezza e Castello (Censimento 1936: pop. res. 47) già appartenenti al comune di Montù Berchielli e aggregate al comune di Pometo nel 1938.  
La circoscrizione territoriale viene modificata nel 1950 a seguito di distacco delle zone denominate Moncasacco, Mostarine e Casanova aggregate al ricostituito comune di Caminata, provincia di Piacenza.
- 018860 Sagliano di Crenna**  
La denominazione assunta dal comune fino al 1863 è Sagliano.  
La circoscrizione territoriale viene modificata nel 1891 a seguito di aggregazione della frazione Celletta staccata dal comune di Val di Nizza (Censimento 1881: pop. res. 86).  
Nel 1929 il comune viene soppresso e i suoi territori vengono aggregati al comune di Varzi.
- 018133 San Cipriano Po**  
La denominazione assunta dal comune fino al 1863 è S. Cipriano.  
La circoscrizione territoriale viene modificata nel 1942 a seguito di aggregazione di territori staccati dal comune di Belgioioso (Censimento 1936: pop. res. 12) e di distacco di territori aggregati al comune di Belgioioso (zona disabitata).
- 018134 San Damiano al Colle**  
La denominazione assunta dal comune fino al 1863 è S. Damiano.

La circoscrizione territoriale viene modificata nel 1878 a seguito di aggregazione delle frazioni Boffalora, Marone e Poggio staccate dal comune di Rovescala (Censimento 1871: pop. pres. 541).

**018135 San Genesio ed Uniti**

La denominazione assunta dal comune fino al 1929 è S. Genesio.

La circoscrizione territoriale viene modificata a seguito delle seguenti variazioni: nel 1871 aggregazione dei territori dei soppressi comuni di Comairano e Pontecarate; nel 1939 aggregazione di territori del soppresso comune di Mirabello ed Uniti di Pavia (Censimento 1936: pop. res. 366) e distacco di territori aggregati al comune di Pavia (zona disabitata)

**018136 San Giorgio di Lomellina**

La denominazione assunta dal comune fino al 1863 è S. Giorgio.

**018137 San Martino Siccomario**

La circoscrizione territoriale non ha subito alcuna variazione.

**018138 Sannazzaro de' Burgondi**

La denominazione assunta dal comune fino al 1863 è S. Nazzaro.

La circoscrizione territoriale viene modificata nel 1989 a seguito di aggregazione di territori staccati dal comune di Mezzana Bigli (Censimento 1981: pop. res. 3)

**018861 San Perone**

Nel 1872 il comune viene soppresso e i suoi territori vengono aggregati al comune di Torriano.

**018862 San Ponzo Semola**

La denominazione assunta dal comune fino al 1863 è S. Ponzo.

Nel 1928 il comune viene soppresso e i suoi territori vengono aggregati al nuovo comune di Ponte Nizza.

**018139 Santa Cristina e Bissone**

La denominazione assunta dal comune fino al 1863 è S. Cristina.

**018140 Santa Giuletta**

La circoscrizione territoriale viene modificata nel 1866 a seguito di distacco della frazione Rile aggregata al comune di Redavalle (Censimento 1861: pop. pres. 261).

**018865 Sant'Albano di Bobbio**

La denominazione assunta dal comune fino al 1863 è S. Albano.

Nel 1929 il comune viene soppresso e i suoi territori vengono aggregati al comune di Val di Nizza.

**018141 Sant'Alessio con Vialone**

La denominazione assunta dal comune fino al 1863 è S. Alessio.

Nel 1929 il comune viene soppresso e i suoi territori vengono aggregati al comune di Lardirago; nel 1947 il comune viene ricostituito (Censimento 1936: pop. res. 568).

**018866 Santa Margherita di Bobbio**

La denominazione assunta dal comune fino al 1864 è S. Margherita.

Nel 1929 il comune viene soppresso e i suoi territori vengono aggregati al nuovo comune di S. Margherita di Staffora.

**018142 Santa Margherita di Staffora**

Il comune viene costituito nel 1929 coi territori del soppresso comune di S. Margherita di Bobbio con parte dei territori del soppresso comune di Cella di Bobbio (Censimento 1921: pop. res. 974) e con la frazione Bersanino (Censimento 1921: pop. res. 29) staccata dal comune di Menconico.

**018867 Santa Margherita Po**

La denominazione assunta dal comune fino al 1863 è S. Margherita.

Nel 1872 il comune viene soppresso e i suoi territori vengono aggregati al comune di Belgioioso.

**018143 Santa Maria della Versa**

La denominazione assunta dal comune fino al 1893 è Soriasco.

La circoscrizione territoriale viene modificata nel 1929 a seguito di aggregazione di territori del soppresso comune di Donelasco.

**018144 Sant'Angelo Lomellina**

La denominazione assunta dal comune fino al 1863 è S. Angelo.

**018863 San Varese**

Nel 1871 il comune viene soppresso e i suoi territori vengono aggregati al comune di Torre d'Isola.

**018864 San Zeno e Foppa**

La denominazione assunta dal comune fino al 1863 è S. Zeno.

Nel 1867 il comune viene soppresso e i suoi territori vengono aggregati al comune di Bascapè.



- 018145 **San Zenone al Po**  
La denominazione assunta dal comune fino al 1863 è S. Zenone.
- 018146 **Sartirana Lomellina**  
La denominazione assunta dal comune fino al 1863 è Sartirana.
- 018147 **Scaldasole**  
La circoscrizione territoriale non ha subito alcuna variazione.
- 018148 **Semiana**  
La circoscrizione territoriale non ha subito alcuna variazione.
- 018149 **Silvano Pietra**  
La circoscrizione territoriale viene modificata nel 1932 a seguito di distacco di territori aggregati al comune di Corana (Censimento 1931: pop. res. 33).
- 018150 **Siziano**  
La denominazione assunta dal comune fino al 1863 è Guignano.  
La circoscrizione territoriale viene modificata a seguito delle seguenti variazioni: nel 1871 aggregazione di territori del soppresso comune di Campomorto; nel 1998 aggregazione di territori staccati dal comune di Lacchiarella, provincia di Milano e distacco di territori aggregati al comune di Lacchiarella, provincia di Milano (zone disabitate).
- 018151 **Sommo**  
La circoscrizione territoriale viene modificata nel 1865 a seguito di aggregazione del cascinale Volpara staccato dal comune di Bastida Pancarana (Censimento 1861: pop. pres. 29).
- 018152 **Spessa**  
La circoscrizione territoriale non ha subito alcuna variazione.
- 018868 **Spirago**  
Nel 1872 il comune viene soppresso e i suoi territori vengono aggregati al comune di Marzano.
- 018869 **Staghiglione**  
Nel 1928 il comune viene soppresso e i suoi territori vengono aggregati al nuovo comune di Borgo Priolo.
- 018153 **Stradella**  
La circoscrizione territoriale non ha subito alcuna variazione.
- 018154 **Suardi**  
La denominazione assunta dal comune fino al 1863 è Borgofranco.
- 018870 **Terrasa**  
Nel 1928 il comune viene soppresso e i suoi territori vengono aggregati al comune di Candia Lomellina.
- 018871 **Torraddello**  
Nel 1872 il comune viene soppresso e i suoi territori vengono aggregati al comune di Battuda.
- 018155 **Torrazza Coste**  
La circoscrizione territoriale non ha subito alcuna variazione.
- 018872 **Torre Beretti**  
Nel 1928 il comune viene soppresso e i suoi territori vengono aggregati al nuovo comune di Torre Beretti e Castellaro.
- 018156 **Torre Beretti e Castellaro**  
Il comune viene costituito nel 1928 coi territori dei soppressi comuni di Castellaro de' Giorgi e Torre Beretti.
- 018157 **Torre d'Arese**  
Nel 1937 il comune viene soppresso e i suoi territori vengono aggregati al comune di Maghermo; nel 1948 il comune viene ricostituito (Censimento 1936: pop. res. 536).
- 018874 **Torre del Mangano**  
La circoscrizione territoriale viene modificata nel 1871 a seguito di aggregazione di territori dei soppressi comuni di Cassine Sirigari, Cassine Calderari e Villalunga.  
Nel 1929 il comune viene soppresso e i suoi territori vengono aggregati al nuovo comune di Certosa di Pavia.
- 018875 **Torre del Monte**  
Nel 1928 il comune viene soppresso e i suoi territori vengono aggregati al nuovo comune di Borgo Priolo.
- 018158 **Torre de' Negri**  
Nel 1929 il comune viene soppresso e i suoi territori vengono aggregati al comune di Belgioioso; nel 1947 il comune viene ricostituito (Censimento 1936: pop. res. 536).

- 018873 Torre de' Torti**  
Nel 1872 il comune viene soppresso e i suoi territori vengono aggregati al comune di Cava Manara.
- 018159 Torre d'Isola**  
La circoscrizione territoriale viene modificata a seguito delle seguenti variazioni: nel 1871 aggregazione di territori del soppresso comune di S. Varese; nel 1872 aggregazione di territori del soppresso comune di Cassine Tolentine.
- 018160 Torrevecchia Pia**  
La denominazione assunta dal comune fino al 1863 è Torrevecchia.  
La circoscrizione territoriale viene modificata nel 1872 a seguito di aggregazione di territori dei soppressi comuni di Vigonzone e Zibido al Lambro.
- 018876 Torriano**  
La circoscrizione territoriale viene modificata nel 1872 a seguito di aggregazione di territori del soppresso comune di S. Perone.  
Nel 1929 il comune viene soppresso e i suoi territori vengono aggregati al nuovo comune di Certosa di Pavia.
- 018161 Torricella Verzate**  
La denominazione assunta dal comune fino al 1863 è Torricella.  
Nel 1928 il comune viene soppresso e i suoi territori vengono aggregati al comune di Corvino S. Quirico; nel 1946 il comune viene ricostituito (Censimento 1936: pop. res. 892).
- 018877 Torrino**  
Nel 1872 il comune viene soppresso e i suoi territori vengono aggregati al comune di Battuda.
- 018162 Travacò Siccomario**  
La denominazione assunta dal comune fino al 1863 è S. Maria della Strada.  
La circoscrizione territoriale viene modificata a seguito delle seguenti variazioni: nel 1872 aggregazione di territori del soppresso comune di Mezzano Siccomario; nel 1902 distacco della frazione Costa Carogliana aggregata al comune di Valle Salimbene (Censimento 1901: pop. res. 323); nel 1979 aggregazione di territori staccati dal comune di Mezzanino (zona disabitata) e distacco di territori aggregati al comune di Mezzanino (Censimento 1971: pop. res. 4).
- 018878 Trebbiano Nizza**  
La denominazione assunta dal comune fino al 1863 è Trebbiano.  
Nel 1928 il comune viene soppresso e i suoi territori vengono aggregati al nuovo comune di Ponte Nizza.
- 018163 Trivolzio**  
La circoscrizione territoriale non ha subito alcuna variazione.
- 018879 Trognano**  
Nel 1872 il comune viene soppresso e i suoi territori vengono aggregati al comune di Bascapé.
- 018164 Tromello**  
La circoscrizione territoriale viene modificata nel 1927 a seguito di distacco delle frazioni **Torrizza e Cascina Durazzina** aggregate al comune di Borgo S. Siro (Censimento 1921: pop. res. 460).
- 018165 Trovo**  
La circoscrizione territoriale viene modificata nel 1872 a seguito di aggregazione di territori del soppresso comune di Papiago.
- 018880 Turago Bordone**  
Nel 1928 il comune viene soppresso e i suoi territori vengono aggregati al comune di Giussago.
- 018881 Vaccarizza**  
Nel 1872 il comune viene soppresso e i suoi territori vengono aggregati al comune di Linarolo.
- 018882 Vairano Pavese**  
La denominazione assunta dal comune fino al 1863 è Vairano.  
Nel 1872 il comune viene soppresso e i suoi territori vengono aggregati al comune di Vidigulfo.
- 018166 Val di Nizza**  
La circoscrizione territoriale viene modificata a seguito delle seguenti variazioni: nel 1891 distacco della frazione **Celletta** aggregata al comune di Sagliano di Crenna (Censimento 1881: pop. res. 86); nel 1929 aggregazione di territori del soppresso comune di Sant'Albano di Bobbio.
- 018167 Valeggio**  
La circoscrizione territoriale non ha subito alcuna variazione.
- 018168 Valle Lomellina**  
La denominazione assunta dal comune fino al 1863 è Valle.

- 018169 Valle Salimbene**  
La circoscrizione territoriale viene modificata a seguito delle seguenti variazioni: nel 1871 aggregazione di territori dei soppressi comuni di Belvedere al Po e Motta S. Damiano; nel 1902 aggregazione della frazione Costa Carogliana staccata dal comune di Travacò Siccomario (Censimento 1901: pop. res. 323); nel 1939 distacco di territori aggregati al comune di Pavia (Censimento 1936: pop. res. 280).
- 018170 Valverde**  
Nel 1929 il comune viene soppresso e i suoi territori vengono aggregati al nuovo comune di Zavattarello Valverde; nel 1956 il comune viene ricostituito (Censimento 1951: pop. res. 845).
- 018171 Varzi**  
La circoscrizione territoriale viene modificata a seguito delle seguenti variazioni: nel 1872 aggregazione di territori del soppresso comune di Pietra Gavina; nel 1929 aggregazione di territori dei soppressi comuni di Bagnaria, Sagliano di Crenna e delle frazioni Caposelva, Casa Bertella, Castellaro, Cella-Dego e Nevione-Valle (Censimento 1921: pop. res. 1028) staccate dal soppresso comune di Cella di Bobbio; nel 1946 distacco di territori per la ricostituzione del comune di Bagnaria (Censimento 1936: pop. res. 1025).
- 018172 Vellezzo Lomellina**  
La denominazione assunta dal comune fino al 1864 è Vellezzo.
- 018173 Vellezzo Bellini**  
La denominazione assunta dal comune fino al 1864 è Vellezzo.  
La circoscrizione territoriale viene modificata nel 1872 a seguito di aggregazione di territori dei soppressi comuni di Origioso e Giovenzano.
- 018174 Verretto**  
La circoscrizione territoriale non ha subito alcuna variazione.
- 018175 Verrua Po**  
Il comune viene costituito nel 1929 coi territori dei soppressi comuni di Rea e Verrua Siccomario.  
La circoscrizione territoriale viene modificata nel 1954 a seguito di distacco di territori per la ricostituzione del comune di Rea (Censimento 1951: pop. res. 837).
- 018883 Verrua Siccomario**  
La denominazione assunta dal comune fino al 1863 è Verrua.  
Nel 1929 il comune viene soppresso e i suoi territori vengono aggregati al nuovo comune di Verrua Po.
- 018176 Vidigulfo**  
La circoscrizione territoriale viene modificata nel 1872 a seguito di aggregazione di territori dei soppressi comuni di Cavagnera, Mandrino e Vairano Pavese.
- 018884 Vignafio**  
Nel 1872 il comune viene soppresso e i suoi territori vengono aggregati al comune di Albuzzano.
- 018177 Vigevano**  
La circoscrizione territoriale non ha subito alcuna variazione.
- 018885 Vigonzone**  
Nel 1872 il comune viene soppresso e i suoi territori vengono aggregati al comune di Torrevecchia Pia.
- 018178 Villa Biscossi**  
La circoscrizione territoriale non ha subito alcuna variazione.
- 018886 Villalunga**  
Nel 1871 il comune viene soppresso e i suoi territori vengono aggregati al comune di Torre del Mangano.
- 018179 Villanova d'Ardenghi**  
La circoscrizione territoriale non ha subito alcuna variazione.
- 018180 Villanterio**  
La circoscrizione territoriale viene modificata nel 1872 a seguito di aggregazione di territori del soppresso comune di Montebologna.
- 018887 Villareggio**  
Nel 1871 il comune viene soppresso e i suoi territori vengono aggregati al comune di Zeccone.
- 018888 Vimanone**  
Nel 1871 il comune viene soppresso e i suoi territori vengono aggregati al comune di Cura Carpignano.
- 018181 Vistarino**  
La circoscrizione territoriale viene modificata nel 1872 a seguito di aggregazione di territori dei soppressi comuni di Buttirago e Vivente.

**018889 Vivente**

Nel 1872 il comune viene soppresso e i suoi territori vengono aggregati al comune di Vistarino.

**018182 Voghera**

La circoscrizione territoriale viene modificata nel 1958 a seguito di distacco della frazione Riviera aggregata al comune di Cervesina (Censimento 1951: pop. res. 20).

**018183 Volpara**

La circoscrizione territoriale non ha subito alcuna variazione.

**018184 Zavattarello**

Nel 1929 il comune viene soppresso e i suoi territori vengono aggregati al nuovo comune di Zavattarello Valverde; nel 1956 il comune viene ricostituito (Censimento 1951: pop. res. 2098).

**018890 Zavattarello Valverde**

Il comune viene costituito nel 1929 coi territori dei soppressi comuni di Valverde e Zavattarello.

Nel 1956 il comune viene soppresso e i suoi territori vengono ripartiti tra i ricostituiti comuni di Valverde (Censimento 1951: pop. res. 845) e Zavattarello (Censimento 1951: pop. res. 2098).

**018185 Zeccone**

La circoscrizione territoriale viene modificata nel 1871 a seguito di aggregazione di territori del soppresso comune di Villareggio.

Nel 1928 il comune viene soppresso e i suoi territori vengono aggregati al comune di Bornasco; nel 1947 il comune viene ricostituito (Censimento 1936: pop. res. 842).

**018891 Zelata**

Nel 1872 il comune viene soppresso e i suoi territori vengono aggregati al comune di Bereguardo.

**018186 Zeme**

La circoscrizione territoriale non ha subito alcuna variazione.

**018187 Zenevredo**

La circoscrizione territoriale non ha subito alcuna variazione.

**018188 Zerbo**

La circoscrizione territoriale non ha subito alcuna variazione.

**018189 Zerbolò**

La circoscrizione territoriale non ha subito alcuna variazione.

**018892 Zibido al Lambro**

Nel 1872 il comune viene soppresso e i suoi territori vengono aggregati al comune di Torrevecchia Pia.

**018190 Zinasco**

La circoscrizione territoriale viene modificata a seguito delle seguenti variazioni: nel 1866 aggregazione della frazione Cascinini staccata dal comune di Dorno (Censimento 1861: pop. pres. 200); nel 1885 distacco della frazione Minutole del Gerone aggregata al comune di Bastida Pancarana (Censimento 1881: pop. res. 22); nel 1905 distacco della frazione Isola Cervesina aggregata al comune di Cervesina (Censimento 1901: pop. res. 18).

---

**098 - PROVINCIA DI LODI**

---

**Variazioni della provincia**

La provincia viene costituita nel 1992 con i comuni staccati dalla provincia di Milano (vedi prov. di Milano).

---

**Variazioni dei comuni**

**098001 Abbadia Cerreto**

La circoscrizione territoriale non ha subito alcuna variazione.

- 098002 Bertonico**  
La circoscrizione territoriale viene modificata nel 1937 a seguito di aggregazione di territori staccati dal comune di Montodine (zona disabitata), provincia di Cremona, e di distacco di territori aggregati ai comuni di Montodine (Censimento 1936: pop. res. 8) e Moscazzano (zona disabitata), entrambi della provincia di Cremona.
- 098003 Boffalora d'Adda**  
La denominazione assunta dal comune fino al 1863 è Boffalora.  
La circoscrizione territoriale viene modificata nel 1927 a seguito di distacco di territori aggregati al comune di Galgagnano (Censimento 1921: pop. res. 18).
- 098004 Borghetto Lodigiano**  
La denominazione assunta dal comune fino al 1863 è Borghetto.
- 098005 Borgo San Giovanni**  
Precedenti denominazioni assunte dal comune: fino al 1929 Cazzimani, dal 1929 al 1947 Borgo Littorio.  
La circoscrizione territoriale viene modificata nel 1865 a seguito di aggregazione di territori dei soppressi comuni di Ca' dell'Acqua e Guazzina, entrambi della provincia di Milano.
- 098006 Brembio**  
La circoscrizione territoriale non ha subito alcuna variazione.
- 098007 Camairago**  
La circoscrizione territoriale viene modificata nel 1937 a seguito di aggregazione di territori staccati dal comune di Formigara (Censimento 1936: pop. res. 3), provincia di Cremona, e di distacco di territori aggregati al comune di Pizzighettone (Censimento 1936: pop. res. 40), provincia di Cremona.
- 098008 Casaletto Lodigiano**  
La denominazione assunta dal comune fino al 1863 è Casaletto.  
La circoscrizione territoriale viene modificata nel 1870 a seguito di aggregazione di territori dei soppressi comuni di Gugnano e Villarossa, entrambi della provincia di Milano.
- 098009 Casalmaiocco**  
La circoscrizione territoriale non ha subito alcuna variazione.
- 098010 Casalpusterlengo**  
La circoscrizione territoriale viene modificata nel 1929 a seguito di aggregazione di territori dei soppressi comuni di Vittadone e Zorlesco, entrambi della provincia di Milano.
- 098011 Caselle Landi**  
La circoscrizione territoriale non ha subito alcuna variazione.
- 098012 Caselle Lurani**  
La denominazione assunta dal comune fino al 1863 è Caselle.  
La circoscrizione territoriale viene modificata nel 1984 a seguito di aggregazione di territori staccati dal comune di Castiraga Vidardo (Censimento 1981: pop. res. 47) e di distacco di territori aggregati al comune di Castiraga Vidardo (zona disabitata).
- 098013 Castelnuovo Bocca d'Adda**  
La circoscrizione territoriale non ha subito alcuna variazione.
- 098014 Castiglione d'Adda**  
La denominazione assunta dal comune fino al 1863 è Castiglione.  
La circoscrizione territoriale viene modificata nel 1937 a seguito di aggregazione di territori staccati dal comune di Gombito (Censimento 1936: pop. res. 112), provincia di Cremona, e di distacco di territori aggregati al comune di Formigara (Censimento 1936: pop. res. 5), provincia di Cremona.
- 098015 Castiraga Vidardo**  
Il comune viene costituito nel 1902 con le frazioni Vidardo e Castiraga staccate dal comune di Marudo (Censimento 1901: pop. res. 873).  
La circoscrizione territoriale viene modificata nel 1984 a seguito di aggregazione di territori staccati dal comune di Caselle Lurani (zona disabitata) e di distacco di territori aggregati al comune di Caselle Lurani (Censimento 1981: pop. res. 47).
- 098016 Cavacurta**  
La circoscrizione territoriale viene modificata nel 1937 a seguito di aggregazione di territori staccati dal comune di Pizzighettone (Censimento 1936: pop. res. 15), provincia di Cremona.
- 098017 Cavenago d'Adda**  
La denominazione assunta dal comune fino al 1863 è Cavenago.

La circoscrizione territoriale viene modificata a seguito delle seguenti variazioni: nel 1869 aggregazione di territori dei soppressi comuni di Caviaga e Soltarico, entrambi della provincia di Milano; nel 1937 aggregazione di territori staccati dal comune di Casaleto Ceredano (Censimento 1936: pop. res. 11), provincia di Cremona, e distacco di territori aggregati ai comuni di Casaleto Ceredano (Censimento 1936: pop. res. 77), provincia di Cremona, e di Credera Rubbiano (zona disabitata), provincia di Cremona.

**098018 Cervignano d'Adda**

La denominazione assunta dal comune fino al 1931 è Cervignano.

**098019 Codogno**

La circoscrizione territoriale viene modificata nel 1869 a seguito di aggregazione di territori dei soppressi comuni di Gattera Maiocca e Trivulza, entrambi della provincia di Milano.

**098020 Comazzo**

La circoscrizione territoriale non ha subito alcuna variazione.

**098021 Cornegliano Laudense**

La denominazione assunta dal comune fino al 1863 è Cornegliano.

La circoscrizione territoriale viene modificata nel 1879 a seguito di aggregazione di territori staccati dal soppresso comune di Campolungo (Censimento 1871: pop. pres. 621), provincia di Milano.

**098022 Corno Giovine**

La circoscrizione territoriale viene modificata nel 1869 a seguito di aggregazione di territori del soppresso comune di Mezzano Passone, provincia di Milano.

**098023 Cornovecchio**

La circoscrizione territoriale viene modificata nel 1866 a seguito di aggregazione di territori del soppresso comune di Lardera, provincia di Milano.

**098024 Corte Palasio**

La circoscrizione territoriale non ha subito alcuna variazione.

**098025 Crespiana**

La circoscrizione territoriale viene modificata nel 1879 a seguito di aggregazione di territori del soppresso comune di Tormo, provincia di Milano.

**098026 Fombio**

La circoscrizione territoriale non ha subito alcuna variazione.

**098027 Galgagnano**

La circoscrizione territoriale viene modificata nel 1927 a seguito di aggregazione di territori staccati dal comune di Boffalora d'Adda (Censimento 1921: pop. res. 18).

**098028 Graffignana**

La circoscrizione territoriale non ha subito alcuna variazione.

**098029 Guardamiglio**

La circoscrizione territoriale viene modificata nel 1997 a seguito di aggregazione di territori staccati dal comune di Somaglia e distacco di territori aggregati al comune di Somaglia (zone disabitate).

**098030 Livraga**

La circoscrizione territoriale viene modificata nel 1869 a seguito di aggregazione di territori del soppresso comune di Ca' de' Mazzi, provincia di Milano.

**098031 Lodi**

La circoscrizione territoriale viene modificata nel 1877 a seguito di aggregazione di territori dei soppressi comuni di Chiosi Uniti con Bottedo e Chiosi d'Adda Vigadore, entrambi della provincia di Milano.

**098032 Lodi Vecchio**

La circoscrizione territoriale non ha subito alcuna variazione.

**098033 Maccastorna**

La circoscrizione territoriale non ha subito alcuna variazione.

**098034 Mairago**

La circoscrizione territoriale viene modificata nel 1869 a seguito di aggregazione di territori del soppresso comune di Grazzanello, provincia di Milano.

**098035 Maleo**

La circoscrizione territoriale viene modificata nel 1937 a seguito di aggregazione di territori staccati dal comune di Pizzighettone (Censimento 1936: pop. res. 16), provincia di Cremona, e di distacco di territori aggregati al comune di Pizzighettone (Censimento 1936: pop. res. 22), provincia di Cremona.

- 098036 **Marudo**  
La circoscrizione territoriale viene modificata a seguito delle seguenti variazioni: nel 1869 aggregazione di territori dei soppressi comuni di Castiraga da Reggio e Vidardo, entrambi della provincia di Milano; nel 1902 distacco delle frazioni Castiraga e Vidardo erette in comune autonomo con denominazione Castiraga Vidardo (Censimento 1901: pop. res. 873).
- 098037 **Massalengo**  
La circoscrizione territoriale viene modificata nel 1879 a seguito di aggregazione di territori del soppresso comune di Motta Vigana, provincia di Milano.
- 098038 **Meleti**  
La circoscrizione territoriale non ha subito alcuna variazione.
- 098039 **Merlino**  
La circoscrizione territoriale non ha subito alcuna variazione.
- 098040 **Montanaso Lombardo**  
La denominazione assunta dal comune fino al 1864 è Montanaso.  
La circoscrizione territoriale viene modificata nel 1870 a seguito di aggregazione di territori del soppresso comune di Arcagna, provincia di Milano.
- 098041 **Mulazzano**  
La circoscrizione territoriale viene modificata nel 1869 a seguito di aggregazione di territori dei soppressi comuni di Cassino d'Alberi, Quartiano e Isola Balba, tutti della provincia di Milano.
- 098042 **Orio Litta**  
La denominazione assunta dal comune fino al 1863 è Orio.
- 098043 **Ospedaletto Lodigiano**  
La denominazione assunta dal comune fino al 1863 è Ospedaletto.
- 098044 **Ossago Lodigiano**  
La circoscrizione territoriale viene modificata nel 1866 a seguito di aggregazione di territori del soppresso comune di Ceppeda, provincia di Milano.
- 098045 **Pieve Fissiraga**  
La denominazione assunta dal comune fino al 1879 è Ornaga.  
La circoscrizione territoriale viene modificata a seguito delle seguenti variazioni: nel 1879 aggregazione di territori dei soppressi comuni di Pezzolo de' Codazzi, Trivulzina, entrambi della provincia di Milano, delle frazioni Andreola e Malguzzana (Censimento 1871: pop. pres. 222) staccate dal soppresso comune di Campolungo, provincia di Milano; nel 1978 distacco di territori aggregati al comune di S. Angelo Lodigiano (Censimento 1971: pop. res. 123).
- 098046 **Salerano sul Lambro**  
La denominazione assunta dal comune fino al 1863 è Salerano.
- 098047 **San Fiorano**  
La circoscrizione territoriale non ha subito alcuna variazione.
- 098048 **San Martino in Strada**  
La circoscrizione territoriale viene modificata nel 1869 a seguito di aggregazione di territori dei soppressi comuni di Sesto Pergola e Ca' dei Bolli, entrambi della provincia di Milano.
- 098049 **San Rocco al Porto**  
La circoscrizione territoriale viene modificata nel 1869 a seguito di aggregazione di territori del soppresso comune di Mezzana Casati, provincia di Milano.
- 098050 **Sant'Angelo Lodigiano**  
La denominazione assunta dal comune fino al 1864 è S. Angelo.  
La circoscrizione territoriale viene modificata nel 1978 a seguito di aggregazione di territori staccati dal comune di Pieve Fissiraga (Censimento 1971: pop. res. 123).
- 098051 **Santo Stefano Lodigiano**  
Precedenti denominazioni assunte dal comune: fino al 1863 S. Stefano, dal 1863 al 1916 S. Stefano al Corno.
- 098052 **Secugnago**  
La circoscrizione territoriale non ha subito alcuna variazione.
- 098053 **Senna Lodigiana**  
La denominazione assunta dal comune fino al 1863 è Senna.  
La circoscrizione territoriale viene modificata nel 1869 a seguito di aggregazione di territori dei soppressi comuni di Mirabello S. Bernardino e Corte S. Andrea, entrambi della provincia di Milano.

**098054 Somaglia**

La circoscrizione territoriale viene modificata a seguito delle seguenti variazioni: nel 1873 aggregazione di territori del soppresso comune di Regina Fittarezza, provincia di Milano; nel 1882 aggregazione di territori del soppresso comune di Pizzolano, provincia di Milano; nel 1997 aggregazione di territori staccati dal comune di Guardamiglio e distacco di territori aggregati al comune di Guardamiglio (zone disabitate).

**098055 Sordio**

La circoscrizione territoriale non ha subito alcuna variazione.

**098056 Tavazzano con Villavesco**

Precedenti denominazioni assunte dal comune: fino al 24 gennaio 1869 Modignano, dal 25 gennaio al 4 aprile 1869 Villavesco, dal 5 aprile 1869 al 1963 Villavesco.

La circoscrizione territoriale viene modificata a seguito delle seguenti variazioni: nel 1869 aggregazione di territori dei soppressi comuni di Pezzolo di Tavazzano e Tavazzano, entrambi della provincia di Milano; nel 1879 aggregazione di territori del soppresso comune Ca' de' Zecchi, provincia di Milano.

**098057 Terranova dei Passerini**

La denominazione assunta dal comune fino al 1863 è Terranova.

**098058 Turano Lodigiano**

La denominazione assunta dal comune fino al 1928 è Turano.

La circoscrizione territoriale viene modificata a seguito delle seguenti variazioni: nel 1869 aggregazione di territori dei soppressi comuni di Melegnanello e Robecco Lodigiano, entrambi della provincia di Milano; nel 1937 aggregazione di territori staccati dal comune di Credera Rubbiano (Censimento 1936: pop. res. 21), provincia di Cremona, e dal comune di Moscazzano (zona disabitata), provincia di Cremona, e distacco di territori aggregati ai comuni di Moscazzano (zona disabitata) e Credera Rubbiano (Censimento 1936: pop. res. 58), entrambi della provincia di Cremona.

**098059 Valera Fratta**

La circoscrizione territoriale non ha subito alcuna variazione.

**098060 Villanova del Sillaro**

La denominazione assunta dal comune fino al 1863 è Villanova.

La circoscrizione territoriale viene modificata nel 1878 a seguito di aggregazione di territori dei soppressi comuni di Bargano e Mongiardino Sillaro, entrambi della provincia di Milano.

**098061 Zelo Buon Persico**

La circoscrizione territoriale viene modificata nel 1869 a seguito di aggregazione di territori dei soppressi comuni di Casolate, Mignette e Villa Pompeiana, tutti della provincia di Milano.

---

**019 - PROVINCIA DI CREMONA**

---

**Variazioni della provincia**

La circoscrizione territoriale viene modificata a seguito delle seguenti variazioni:

nel 1868 aggregazione del comune di Ostiano staccato dalla provincia di Brescia;

nel 1868 distacco dei comuni di Bozzolo, Castellucchio, Commessaggio, Dosolo, Gazoldo degli Ippolti, Gazzuolo, Marcaria, Pomponesco, Rivarolo Mantovano, Rodigo, Sabbioneta, S. Martino all'Adige e Viadana andati a costituire la provincia di Mantova;

nel 1871 aggregazione del comune di Volongo staccato dalla provincia di Brescia.

---

**Variazioni dei comuni**

**019801 Acqualunga Badona**

Nel 1867 il comune viene soppresso e i suoi territori vengono aggregati al comune di Paderno Fasolaro, successivamente denominato Paderno Cremonese.



- 019001 **Acquanegra Cremonese**  
La denominazione assunta dal comune fino al 1862 è Acquanegra.  
La circoscrizione territoriale viene modificata nel 1867 a seguito di aggregazione di territori del soppresso comune di Fengo.
- 019002 **Agnadello**  
La circoscrizione territoriale non ha subito alcuna variazione.
- 019802 **Alfiano ed Uniti**  
La denominazione assunta dal comune fino al 1862 è Alfiano.  
Nel 1868 il comune viene soppresso e i suoi territori vengono aggregati al comune di Corte de' Frati.
- 019003 **Annicco**  
La circoscrizione territoriale viene modificata nel 1928 a seguito di aggregazione di territori del soppresso comune di Barzaniga.
- 019803 **Ardole San Marino**  
Nel 1865 il comune viene soppresso e i suoi territori vengono aggregati al comune di Gadesco.
- 019004 **Azzanello**  
La circoscrizione territoriale non ha subito alcuna variazione.
- 019804 **Bagnarolo**  
Nel 1865 il comune viene soppresso e i suoi territori vengono aggregati al comune di Pieve Delmona.
- 019005 **Bagnolo Cremasco**  
La denominazione assunta dal comune fino al 1862 è Bagnolo.
- 019805 **Barbiselle**  
Nel 1867 il comune viene soppresso e i suoi territori vengono aggregati al comune di Carpaneta con Dosimo.
- 019806 **Barzaniga**  
La circoscrizione territoriale viene modificata nel 1867 a seguito di aggregazione di territori del soppresso comune di Grontorto.  
Nel 1928 il comune viene soppresso e i suoi territori vengono aggregati al comune di Annicco.
- 019807 **Bettesco**  
Nel 1867 il comune viene soppresso e i suoi territori vengono aggregati al comune di Persico.
- 019808 **Binanuova**  
Nel 1928 il comune viene soppresso e i suoi territori vengono aggregati al nuovo comune di Gabbioneta-Binanuova.
- 019006 **Bonemerse**  
La circoscrizione territoriale non ha subito alcuna variazione.
- 019007 **Bordolano**  
La circoscrizione territoriale non ha subito alcuna variazione.
- 019809 **Bottalano**  
Nel 1869 il comune viene soppresso e i suoi territori vengono aggregati al comune di Ricengo.
- 019810 **Brancere**  
Nel 1867 il comune viene soppresso e i suoi territori vengono aggregati al comune di Stagno Lombardo.
- 019811 **Breda Guazzona**  
Nel 1867 il comune viene soppresso e i suoi territori vengono aggregati al comune di Ca' d'Andrea.
- 019812 **Brolpasino**  
Nel 1867 il comune viene soppresso e i suoi territori vengono aggregati al comune di Ca' d'Andrea.
- 019008 **Ca' d'Andrea**  
La circoscrizione territoriale viene modificata a seguito delle seguenti variazioni: nel 1867 aggregazione di territori dei soppressi comuni di Brolpasino, Fossa Guazzona, Pieve S. Maurizio, Ronca de' Golferami, Casanova d'Offredi e Breda Guazzona; nel 1868 distacco delle frazioni Gattarolo Bonserio e Gattarolo Capellino aggregate al comune di Voltido (Censimento 1861: pop. pres. 138).
- 019813 **Ca' de' Bonavogli**  
Nel 1868 il comune viene soppresso e i suoi territori vengono aggregati al comune di Derovere.
- 019814 **Ca' de' Caggi**  
Nel 1867 il comune viene soppresso e i suoi territori vengono aggregati al comune di Torre de' Picenardi.

- 019815 **Ca' de' Corti**  
Nel 1868 il comune viene soppresso e i suoi territori vengono aggregati al comune di Cingia de' Botti.
- 019816 **Ca' de' Quinzani**  
Nel 1865 il comune viene soppresso e i suoi territori vengono aggregati al comune di Gadesco.
- 019817 **Ca' de' Sfondrati**  
Nel 1868 il comune viene soppresso e i suoi territori vengono aggregati al comune di Ca' de' Stefani.
- 019818 **Ca' de' Soresini**  
Nel 1867 il comune viene soppresso e i suoi territori vengono aggregati al comune di S. Martino del Lago.
- 019819 **Ca' de' Staoli**  
Nel 1867 il comune viene soppresso e i suoi territori vengono aggregati al comune di Pieve d'Olimi.
- 019820 **Ca' de' Stefani**  
La circoscrizione territoriale viene modificata nel 1868 a seguito di aggregazione di territori dei soppressi comuni di Montanara e Ca' de' Sfondrati.  
Nel 1927 il comune viene soppresso e i suoi territori vengono aggregati al comune di Vescovato.
- 019009 **Calvatone**  
La circoscrizione territoriale non ha subito alcuna variazione.
- 019010 **Camisano**  
La circoscrizione territoriale non ha subito alcuna variazione.
- 019011 **Campagnola Cremasca**  
La denominazione assunta dal comune fino al 1862 è Campagnola.  
Nel 1927 il comune viene soppresso e i suoi territori vengono aggregati al comune di Cremona; nel 1953 il comune viene ricostituito (Censimento 1951: pop. res. 558).
- 019821 **Canova del Morbasco**  
Nel 1867 il comune viene soppresso e i suoi territori vengono aggregati al comune di Sesto ed Uniti.
- 019822 **Canova Olzano**  
Nel 1867 il comune viene soppresso e i suoi territori vengono aggregati al comune di Soresina.
- 019823 **Cansero**  
Nel 1867 il comune viene soppresso e i suoi territori vengono aggregati al comune di Cappella de' Picenardi.
- 019012 **Capergnarica**  
La circoscrizione territoriale viene modificata nel 1869 a seguito di aggregazione di territori del soppresso comune di Passarera.
- 019013 **Cappella Cantone**  
La circoscrizione territoriale non ha subito alcuna variazione.
- 019014 **Cappella de' Picenardi**  
La circoscrizione territoriale viene modificata nel 1867 a seguito di aggregazione di territori dei soppressi comuni di Vighizzolo, Cansero e Isoello.
- 019015 **Capralba**  
La circoscrizione territoriale viene modificata nel 1868 a seguito di aggregazione di territori del soppresso comune di Farinate.
- 019824 **Carpaneta con Dosimo**  
La circoscrizione territoriale viene modificata nel 1867 a seguito di aggregazione di territori dei soppressi comuni di Barbiselle e Quisro.  
Nel 1928 il comune viene soppresso e i suoi territori vengono aggregati al nuovo comune di Persico Dosimo.
- 019825 **Caruberto**  
Nel 1867 il comune viene soppresso e i suoi territori vengono aggregati al comune di S. Martino del Lago.
- 019016 **Casalbuttano ed Uniti**  
La denominazione assunta dal comune fino al 1867 è Casalbuttano.  
La circoscrizione territoriale viene modificata nel 1867 a seguito di aggregazione di territori dei soppressi comuni di S. Vito e Modesto e di Polengo.
- 019826 **Casale Cremasco**  
La denominazione assunta dal comune fino al 1862 è Casale.  
Nel 1934 il comune viene soppresso e i suoi territori vengono aggregati al nuovo comune di Casale Cremasco-Vidolasco.

- 019017 Casale Cremasco-Vidolasco**  
Il comune viene costituito nel 1934 coi territori dei soppressi comuni di Casale Cremasco e Vidolasco.
- 019018 Casaletto Ceredano**  
La circoscrizione territoriale viene modificata nel 1937 a seguito di aggregazione di territori staccati dal comune di Cavenago d'Adda, ora provincia di Lodi (Censimento 1936: pop. res. 77) e di distacco di territori aggregati al comune di Cavenago d'Adda, ora provincia di Lodi (Censimento 1936: pop. res. 11).
- 019019 Casaletto di Sopra**  
La circoscrizione territoriale non ha subito alcuna variazione.
- 019020 Casaletto Vaprio**  
La circoscrizione territoriale non ha subito alcuna variazione.
- 019021 Casalmaggiore**  
La circoscrizione territoriale viene modificata nel 1915 a seguito di distacco delle frazioni Brugnolo, Rivarolo del Re e Villanova erette in comune autonomo con denominazione Rivarolo del Re ed Uniti (Censimento 1911: pop. res. 3253).
- 019022 Casalmorano**  
La circoscrizione territoriale viene modificata nel 1867 a seguito di aggregazione di territori del soppresso comune di Mirabello Ciria.
- 019827 Casalorzo Geroldi**  
Nel 1868 il comune viene soppresso e i suoi territori vengono aggregati al comune di Derovere.
- 019828 Casalsigone**  
Nel 1866 il comune viene soppresso e i suoi territori vengono aggregati al nuovo comune di Casalsigone ed Uniti, ora Pozzaglio ed Uniti.
- 019829 Casanova d'Offredi**  
Nel 1867 il comune viene soppresso e i suoi territori vengono aggregati al comune di Ca' d'Andrea.
- 019830 Cassine Gandine**  
Nel 1929 il comune viene soppresso e i suoi territori vengono aggregati al comune di Palazzo Pignano.
- 019023 Casteididone**  
La circoscrizione territoriale non ha subito alcuna variazione.
- 019831 Castelfranco d'Oglio**  
La denominazione assunta dal comune fino al 1862 è Castelfranco.  
Nel 1867 il comune viene soppresso e i suoi territori vengono aggregati al comune di Drizzona.
- 019024 Castel Gabbiano**  
La denominazione assunta dal comune fino al 1862 è Gabbiano.
- 019025 Castelleone**  
La circoscrizione territoriale viene modificata nel 1867 a seguito di aggregazione di territori del soppresso comune di Corte Maclama.
- 019832 Castelnuovo Cremasco**  
La denominazione assunta dal comune fino al 1862 è Castelnuovo.  
Nel 1869 il comune viene soppresso e i suoi territori vengono aggregati al comune di S. Bernardino.
- 019833 Castelnuovo del Vescovo**  
Nel 1867 il comune viene soppresso e i suoi territori vengono aggregati al comune di Pescarolo ed Uniti.
- 019834 Castelnuovo del Zappa**  
Nel 1868 il comune viene soppresso e i suoi territori vengono aggregati al comune di Castelverde.
- 019835 Castelnuovo Gherardi**  
Nel 1866 il comune viene soppresso e i suoi territori vengono aggregati al nuovo comune di Casalsigone ed Uniti, ora Pozzaglio ed Uniti.
- 019836 Castelponzone**  
Nel 1934 il comune viene soppresso e i suoi territori vengono aggregati al comune di Scandolara Ravara.
- 019026 Castelverde**  
La denominazione assunta dal comune fino al 1868 è Breda dei Bugni.  
La circoscrizione territoriale viene modificata a seguito delle seguenti variazioni: nel 1868 aggregazione di territori dei soppressi comuni di Licengo, Costa S. Abramo e Castelnuovo del Zappa; nel 1928 aggregazione di territori dei soppressi comuni di S. Martino in Beliseto e Tredossi.

- 019027 Castelvico**  
La circoscrizione territoriale non ha subito alcuna variazione.
- 019838 Cavallara**  
Nel 1868 il comune viene soppresso e i suoi territori vengono aggregati al comune di S. Martino in Beliseto.
- 019837 Cava Tigozzi**  
Nel 1867 il comune viene soppresso e i suoi territori vengono aggregati al comune di Duemiglia.
- 019839 Cella**  
Nel 1868 il comune viene soppresso e i suoi territori vengono aggregati al comune di Pugnolo, ora Cella Dati.
- 019028 Cella Dati**  
La denominazione assunta dal comune fino al 1869 è Pugnolo.  
La circoscrizione territoriale viene modificata nel 1868 a seguito di aggregazione di territori dei soppressi comuni di Cella, Dosso de' Frati e S. Lorenzo Mondinari.
- 019029 Chieve**  
La circoscrizione territoriale non ha subito alcuna variazione.
- 019030 Cicognolo**  
La circoscrizione territoriale non ha subito alcuna variazione.
- 019840 Cignone**  
Nel 1867 il comune viene soppresso e i suoi territori vengono aggregati al comune di Corte de' Cortesi, ora Corte de' Cortesi con Cignone.
- 019031 Cingia de' Botti**  
La circoscrizione territoriale viene modificata nel 1868 a seguito di aggregazione di territori dei soppressi comuni di Ca' de' Corti e Vidiceto.
- 019841 Colombarolo**  
Nel 1867 il comune viene soppresso e i suoi territori vengono aggregati al comune di Voltido.
- 019842 Corpi Santi di Cremona**  
Nel 1871 il comune viene soppresso e i suoi territori vengono aggregati al comune di Cremona.
- 019032 Corte de' Cortesi con Cignone**  
La denominazione assunta dal comune fino al 1867 è Corte de' Cortesi.  
La circoscrizione territoriale viene modificata nel 1867 a seguito di aggregazione di territori del soppresso comune di Cignone.
- 019033 Corte de' Frati**  
La circoscrizione territoriale viene modificata nel 1868 a seguito di aggregazione di territori dei soppressi comuni di Alfiano ed Uniti e S. Sillo.
- 019843 Corte Madama**  
Nel 1867 il comune viene soppresso e i suoi territori vengono aggregati al comune di Castelleone.
- 019844 Cortetano**  
Nel 1867 il comune viene soppresso e i suoi territori vengono aggregati al comune di Sesto ed Uniti.
- 019845 Costa Sant'Abramo**  
Nel 1868 il comune viene soppresso e i suoi territori vengono aggregati al comune di Castelverde.
- 019846 Credera**  
La circoscrizione territoriale viene modificata nel 1868 a seguito di aggregazione di territori del soppresso comune di Rovereto.  
Nel 1928 il comune viene soppresso e i suoi territori vengono aggregati al nuovo comune di Credera Rubbiano.
- 019034 Credera Rubbiano**  
Il comune viene costituito nel 1928 coi territori dei soppressi comuni di Credera e Rubbiano.  
La circoscrizione territoriale viene modificata nel 1937 a seguito di aggregazione di territori staccati dai comuni di Turano Lodigiano (Censimento 1936: pop. res. 58) e Cavenago d'Adda (zona disabitata), ora entrambi della provincia di Lodi e distacco di territori aggregati al comune di Turano Lodigiano (Censimento 1936: pop. res. 21), ora provincia di Lodi.
- 019035 Crema**  
La circoscrizione territoriale viene modificata a seguito delle seguenti variazioni: nel 1875 aggregazione della frazione Molini di Porta Nuova del soppresso comune di Vairano Cremasco, di parte dei territori del soppresso comune di S. Michele Cremasco, di parte della frazione Porta Ombriano staccata dal comune di Ombriano e di parte della frazione S. Bernardino staccata dal comune di S. Bernardino (Censimento 1871: pop. pres. 587); nel

1928 aggregazione di territori dei soppressi comuni di Ombriano, S. Bernardino e S. Maria della Croce; nel 1928 aggregazione delle frazioni S. Bartolomeo de' Morti e S. Michele, in parte, staccate dal comune di Ripalta Nuova (Censimento 1921: pop. res. 543).

**019036 Cremona**

La denominazione assunta dal comune dal 1920 al 1940 è Cremona ed Uniti.

La circoscrizione territoriale viene modificata a seguito delle seguenti variazioni: nel 1871 aggregazione di territori del soppresso comune di Corpi Santi di Cremona; nel 1920 aggregazione di territori del soppresso comune di Duemiglia.

**019037 Cremosano**

La circoscrizione territoriale viene modificata a seguito delle seguenti variazioni: nel 1927 aggregazione di territori dei soppressi comuni di Campagnola Cremasca e Pianengo; nel 1953 distacco di territori per la ricostituzione dei comuni di Campagnola Cremasca (Censimento 1951: pop. res. 558) e Pianengo (Censimento 1951: pop. res. 1300).

**019038 Crotta d'Adda**

La circoscrizione territoriale non ha subito alcuna variazione.

**019039 Cumignano sul Naviglio**

La denominazione assunta dal comune fino al 1862 è Cumignano.

**019040 Derovere**

La circoscrizione territoriale viene modificata nel 1868 a seguito di aggregazione di territori dei soppressi comuni di Ca' de' Bonavogli e Casalorzo Geroldi.

**019847 Dosso Baroardo**

Nel 1865 il comune viene soppresso e i suoi territori vengono aggregati al nuovo comune di Tredossi.

**019848 Dosso de' Frati**

Nel 1868 il comune viene soppresso e i suoi territori vengono aggregati al comune di Pugnolo, ora Cella Dati.

**019041 Dovera**

La circoscrizione territoriale viene modificata nel 1868 a seguito di aggregazione di territori del soppresso comune di Roncadello d'Adda.

**019042 Drizzona**

La circoscrizione territoriale viene modificata nel 1867 a seguito di aggregazione di territori dei soppressi comuni di Pontirolo Capredoni e Castelfranco d'Oglio.

**019849 Duemiglia**

La circoscrizione territoriale viene modificata nel 1867 a seguito di aggregazione di territori del soppresso comune di Cava Tigozzi.

Nel 1920 il comune viene soppresso e i suoi territori vengono aggregati al comune di Cremona.

**019850 Farinate**

Nel 1868 il comune viene soppresso e i suoi territori vengono aggregati al comune di Capralba.

**019851 Fengo**

Nel 1867 il comune viene soppresso e i suoi territori vengono aggregati al comune di Acquanegra, ora Acquanegra Cremonese.

**019043 Flesco**

La circoscrizione territoriale non ha subito alcuna variazione.

**019852 Forcello**

Nel 1867 il comune viene soppresso e i suoi territori vengono aggregati al comune di Stagno Lombardo.

**019044 Formigara**

La circoscrizione territoriale viene modificata a seguito delle seguenti variazioni: nel 1937 aggregazione di territori staccati dal comune di Castiglione d'Adda (Censimento 1936: pop. res. 5), ora provincia di Lodi e distacco di territori aggregati al comune di Camairago (Censimento 1936: pop. res. 3), ora provincia di Lodi; nel 1984 aggregazione di territori staccati dal comune di Gombito (Censimento 1981: pop. res. 66).

**019853 Fossa Guazzona**

Nel 1867 il comune viene soppresso e i suoi territori vengono aggregati al comune di Ca' d'Andrea.

**019854 Fracchia**

Nel 1868 il comune viene soppresso e i suoi territori vengono aggregati al comune di Spino d'Adda.

- 019855 Gabbioneta**  
Nel 1928 il comune viene soppresso e i suoi territori vengono aggregati al nuovo comune di Gabbioneta-Binanuova.
- 019045 Gabbioneta-Binanuova**  
Il comune viene costituito nel 1928 coi territori dei soppressi comuni di Binanuova e Gabbioneta.
- 019856 Gadesco**  
La circoscrizione territoriale viene modificata nel 1865 a seguito di aggregazione di territori dei soppressi comuni di Ardole S. Marino e Ca' dei Quinzani.  
Nel 1928 il comune viene soppresso e i suoi territori vengono aggregati al nuovo comune di Gadesco-Pieve Delmona.
- 019046 Gadesco-Pieve Delmona**  
Il comune viene costituito nel 1928 coi territori dei soppressi comuni di Gadesco e Pieve Delmona.
- 019857 Gambina Barchetti**  
Nel 1868 il comune viene soppresso e i suoi territori vengono aggregati al comune di Grontardo.
- 019858 Gazzo**  
Nel 1868 il comune viene soppresso e i suoi territori vengono aggregati al comune di Pieve S. Giacomo.
- 019047 Genivolta**  
La circoscrizione territoriale non ha subito alcuna variazione.
- 019048 Gerre de' Caprioli**  
La circoscrizione territoriale non ha subito alcuna variazione.
- 019049 Gombio**  
La circoscrizione territoriale viene modificata a seguito delle seguenti variazioni: nel 1937 distacco di territori aggregati al comune di Castiglione d'Adda, ora provincia di Lodi (Censimento 1936: pop. res. 112); nel 1984 distacco di territori aggregati al comune di Fornigara (Censimento 1981: pop. res. 66).
- 019859 Gradella**  
Nel 1868 il comune viene soppresso e i suoi territori vengono aggregati al comune di Pandino.
- 019050 Grontardo**  
La circoscrizione territoriale viene modificata nel 1868 a seguito di aggregazione di territori dei soppressi comuni di Levata e Gambina Barchetti.
- 019860 Grontorto**  
Nel 1867 il comune viene soppresso e i suoi territori vengono aggregati al comune di Barzaniga.
- 019051 Grumello Cremonese ed Uniti**  
Precedenti denominazioni assunte dal comune: fino al 1862 Grumello, dal 1862 al 1915 Grumello con Farvengo Cremonese.  
La circoscrizione territoriale viene modificata nel 1867 a seguito di aggregazione di territori del soppresso comune di Zanengo.
- 019052 Gussola**  
La circoscrizione territoriale non ha subito alcuna variazione.
- 019053 Isola Dovarese**  
La circoscrizione territoriale non ha subito alcuna variazione.
- 019861 Isola Pescaroli**  
Nel 1867 il comune viene soppresso e i suoi territori vengono aggregati al comune di S. Daniele Ripa Po, ora S. Daniele Po.
- 019862 Isoelle**  
Nel 1867 il comune viene soppresso e i suoi territori vengono aggregati al comune di Cappella de' Picenardi.
- 019054 Izano**  
La circoscrizione territoriale non ha subito alcuna variazione.
- 019863 Levata**  
Nel 1868 il comune viene soppresso e i suoi territori vengono aggregati al comune di Grontardo.
- 019864 Licengo**  
Nel 1868 il comune viene soppresso e i suoi territori vengono aggregati al comune di Castelverde.
- 019865 Longardore**  
Nel 1868 il comune viene soppresso e i suoi territori vengono aggregati al comune di Sospio.

- 019866 **Luignano**  
Nel 1867 il comune viene soppresso e i suoi territori vengono aggregati al comune di Sesto ed Uniti.
- 019055 **Madignano**  
La circoscrizione territoriale viene modificata nel 1868 a seguito di aggregazione di territori del soppresso comune di Ripalta Vecchia.
- 019056 **Malagnino**  
La circoscrizione territoriale non ha subito alcuna variazione.
- 019057 **Martignana di Po**  
La denominazione assunta dal comune fino al 1862 è Martignana.
- 019867 **Marzalengo**  
Nel 1865 il comune viene soppresso e i suoi territori vengono aggregati al nuovo comune di Tredossi.
- 019868 **Mirabello Ciria**  
La denominazione assunta dal comune fino al 1862 è Mirabello.  
Nel 1867 il comune viene soppresso e i suoi territori vengono aggregati al comune di Casalmorano.
- 019869 **Montanara**  
Nel 1868 il comune viene soppresso e i suoi territori vengono aggregati al comune di Ca' de' Stefani.
- 019058 **Monte Cremasco**  
La denominazione assunta dal comune fino al 1862 è Monte.
- 019870 **Monticelli Ripa d'Oglio**  
Nel 1868 il comune viene soppresso e i suoi territori vengono aggregati al comune di Pessina Cremonese.
- 019059 **Montodine**  
La circoscrizione territoriale viene modificata nel 1937 a seguito di aggregazione di territori staccati dal comune di Bertonico (Censimento 1936: pop. res. 8), ora provincia di Lodi, e distacco di territori aggregati al comune di Bertonico (zona disabitata), ora provincia di Lodi.
- 019060 **Moscazzano**  
La circoscrizione territoriale viene modificata nel 1937 a seguito di aggregazione di territori staccati dai comuni di Bertonico e Turano Lodigiano (zone disabitate), ora entrambi della provincia di Lodi, e distacco di territori aggregati al comune di Turano Lodigiano (zona disabitata), ora provincia di Lodi.
- 019061 **Motta Baluffi**  
La circoscrizione territoriale viene modificata nel 1868 a seguito di aggregazione di territori del soppresso comune di Solarolo Monasterolo.
- 019871 **Nesadello**  
Nel 1868 il comune viene soppresso e i suoi territori vengono aggregati al comune di Pandino.
- 019062 **Offanengo**  
La circoscrizione territoriale non ha subito alcuna variazione.
- 019063 **Olmeneta**  
La circoscrizione territoriale non ha subito alcuna variazione.
- 019872 **Ombriano**  
La circoscrizione territoriale viene modificata a seguito delle seguenti variazioni: nel 1865 aggregazione di territori del soppresso comune di Porta Ombriano; nel 1875 distacco di parte della frazione Porta Ombriano aggregata al comune di Crema (Censimento 1871: pop. pres. 218).  
Nel 1928 il comune viene soppresso e i suoi territori vengono aggregati al comune di Crema.
- 019873 **Ossafengo**  
Nel 1865 il comune viene soppresso e i suoi territori vengono aggregati al nuovo comune di Tredossi.
- 019874 **Ossolaro**  
Nel 1928 il comune viene soppresso e i suoi territori vengono aggregati al nuovo comune di Paderno Ossolaro, ora Paderno Ponchielli.
- 019064 **Ostiano**  
La circoscrizione territoriale non ha subito alcuna variazione.
- 019875 **Paderno Cremonese**  
Precedenti denominazioni assunte dal comune: fino al 1862 Paderno, dal 1862 al 1878 Paderno Fasolaro.  
La circoscrizione territoriale viene modificata nel 1867 a seguito di aggregazione di territori del soppresso comune di Acqualunga Badona.

Nel 1920 il comune viene soppresso e i suoi territori vengono aggregati al comune di Crema.

- 019873 **Ossafengo**  
Nel 1865 il comune viene soppresso e i suoi territori vengono aggregati al nuovo comune di Tredossi.
- 019874 **Ossolaro**  
Nel 1928 il comune viene soppresso e i suoi territori vengono aggregati al nuovo comune di Paderno Ossolaro,

Nel 1928 il comune viene soppresso e i suoi territori vengono aggregati al nuovo comune di Paderno Ossolario, ora Paderno Ponchielli.

**019065 Paderno Ponchielli**

La denominazione assunta dal comune fino al 1950 è Paderno Ossolario.

Il comune viene costituito nel 1928 coi territori dei soppressi comuni di Ossolario e Paderno Cremonese.

**019066 Palazzo Pignano**

Precedenti denominazioni assunte dal comune: fino al 1862 Palazzo, dal 1862 al 1863 Palazzo Pignano.

La circoscrizione territoriale viene modificata nel 1929 a seguito di aggregazione di territori dei soppressi comuni di Cassine Gandine e Scannabue.

**019876 Palvareto**

Il comune viene costituito nel 1928 coi territori dei soppressi comuni di S. Giovanni in Croce e Solarolo Rainerio.

Nel 1947 il comune viene soppresso per la ricostituzione dei comuni di S. Giovanni in Croce (Censimento 1936: pop. res. 2549) e Solarolo Rainerio (Censimento 1936: pop. res. 1946).

**019067 Pandino**

La circoscrizione territoriale viene modificata nel 1868 a seguito di aggregazione di territori dei soppressi comuni di Nosadello e Gradella.

**019877 Passarera**

Nel 1869 il comune viene soppresso e i suoi territori vengono aggregati al comune di Capergnanica.

**019878 Persico**

La circoscrizione territoriale viene modificata nel 1867 a seguito di aggregazione di territori del soppresso comune di Bettenesco.

Nel 1928 il comune viene soppresso e i suoi territori vengono aggregati al nuovo comune di Persico Dosimo.

**019068 Persico Dosimo**

Il comune viene costituito nel 1928 coi territori dei soppressi comuni di Carpaneta con Dosimo e Persico.

**019069 Pescarolo ed Uniti**

La denominazione assunta dal comune fino al 1867 è Pescarolo.

La circoscrizione territoriale viene modificata nel 1867 a seguito di aggregazione di territori dei soppressi comuni di Castelnuovo del Vescovo e Pieve Terzagni.

**019070 Pessina Cremonese**

La denominazione assunta dal comune fino al 1862 è Pessina.

La circoscrizione territoriale viene modificata nel 1868 a seguito di aggregazione di territori dei soppressi comuni di Villa Rocca, Monticelli Ripa d'Oglio e Stilo de' Mariani.

**019071 Piadena**

La circoscrizione territoriale viene modificata nel 1928 a seguito di aggregazione di territori del soppresso comune di Vho.

**019072 Pianengo**

Nel 1927 il comune viene soppresso e i suoi territori vengono aggregati al comune di Cremosano; nel 1953 il comune viene ricostituito (Censimento 1951: pop. res. 1300).

**019073 Pieranica**

La circoscrizione territoriale viene modificata a seguito delle seguenti variazioni: nel 1931 aggregazione di territori del soppresso comune di Quintano; nel 1947 distacco di territori per la ricostituzione del comune di Quintano (Censimento 1936: pop. res. 432).

**019879 Pieve Delmona**

La circoscrizione territoriale viene modificata a seguito delle seguenti variazioni: nel 1865 aggregazione di territori del soppresso comune di Bagnarolo; nel 1869 aggregazione di territori del soppresso comune di Prato Muzio.

Nel 1928 il comune viene soppresso e i suoi territori vengono aggregati al nuovo comune di Gadesco-Pieve Delmona.

**019074 Pieve d'Olmi**

La circoscrizione territoriale viene modificata nel 1867 a seguito di aggregazione di territori del soppresso comune di Ca' de' Staali.

**019075 Pieve San Giacomo**

La circoscrizione territoriale viene modificata nel 1868 a seguito di aggregazione di territori dei soppressi comuni di Gazzo e Silvella.

**019880 Pieve San Maurizio**

Nel 1867 il comune viene soppresso e i suoi territori vengono aggregati al comune di Ca' d'Andrea.



- 019881 **Pieve Terzagni**  
Nel 1867 il comune viene soppresso e i suoi territori vengono aggregati al comune di Pescarolo ed Uniti.
- 019076 **Pizzighettone**  
La circoscrizione territoriale viene modificata nel 1937 a seguito di aggregazione di territori staccati dai comuni di Camairago e di Maleo (Censimento 1936: pop. res. 62), ora entrambi della provincia di Lodi, e distacco di territori aggregati ai comuni di Cavacurta e Maleo (Censimento 1936: pop. res. 31), ora entrambi della provincia di Lodi.
- 019882 **Polengo**  
Nel 1867 il comune viene soppresso e i suoi territori vengono aggregati al comune di Casalbuttano ed Uniti.
- 019883 **Pontirolo Capredoni**  
La denominazione assunta dal comune fino al 1862 è Pontirolo.  
Nel 1867 il comune viene soppresso e i suoi territori vengono aggregati al comune di Drizzona.
- 019884 **Porta Ombriano**  
Nel 1865 il comune viene soppresso e i suoi territori vengono aggregati al comune di Ombriano.
- 019885 **Pozzaglio**  
Nel 1867 il comune viene soppresso e i suoi territori vengono aggregati al comune di Casalsigone ed Uniti, ora Pozzaglio ed Uniti.
- 019077 **Pozzaglio ed Uniti**  
La denominazione assunta dal comune fino al 1888 è Casalsigone ed Uniti.  
Il comune viene costituito nel 1866 coi territori dei soppressi comuni di Casalsigone e Castelnuovo Gherardi.  
La circoscrizione territoriale viene modificata nel 1867 a seguito di aggregazione di territori dei soppressi comuni di Pozzaglio e Solarolo del Persico.
- 019886 **Pozzo Baronzio**  
Nel 1867 il comune viene soppresso e i suoi territori vengono aggregati al comune di Torre de' Picenardi.
- 019887 **Prato Muzio**  
La denominazione assunta dal comune fino al 1862 è Prato.  
Nel 1869 il comune viene soppresso e i suoi territori vengono aggregati al comune di Pieve Delmona.
- 019078 **Quintano**  
Nel 1931 il comune viene soppresso e i suoi territori vengono aggregati al comune di Pieranica; nel 1947 il comune viene ricostituito (Censimento 1936: pop. res. 432).
- 019888 **Quistro**  
Nel 1867 il comune viene soppresso e i suoi territori vengono aggregati al comune di Carpaneta con Dosimo.
- 019889 **Recorfanò**  
Nel 1867 il comune viene soppresso e i suoi territori vengono aggregati al comune di Voltido.
- 019079 **Ricengo**  
La circoscrizione territoriale viene modificata nel 1869 a seguito di aggregazione di territori del soppresso comune di Bottaiano.
- 019080 **Ripalta Arpina**  
La circoscrizione territoriale non ha subito alcuna variazione.
- 019081 **Ripalta Cremasca**  
Il comune viene costituito nel 1928 coi territori dei soppressi comuni di Ripalta Guerina, Zappello e con parte dei territori (Censimento 1921: pop. res. 1442) del soppresso comune di Ripalta Nuova.  
La circoscrizione territoriale viene modificata nel 1955 a seguito di distacco di territori per la ricostituzione del comune di Ripalta Guerina (Censimento 1951: pop. res. 459).
- 019082 **Ripalta Guerina**  
Nel 1928 il comune viene soppresso e i suoi territori vengono aggregati al nuovo comune di Ripalta Cremasca; nel 1955 il comune viene ricostituito (Censimento 1951: pop. res. 459).
- 019890 **Ripalta Nuova**  
La circoscrizione territoriale viene modificata nel 1875 a seguito di aggregazione di parte dei territori del soppresso comune di S. Michele Cremasco (Censimento 1871: pop. pres. 724).  
Nel 1928 il comune viene soppresso e i suoi territori vengono ripartiti tra il nuovo comune di Ripalta Cremasca (Censimento 1921: pop. res. 1442) e il comune di Crema (Censimento 1921: pop. res. 543).
- 019891 **Ripalta Vecchia**  
Nel 1868 il comune viene soppresso e i suoi territori vengono aggregati al comune di Madignano.

- 019083 Rivarolo del Re ed Uniti**  
Il comune viene costituito nel 1915 con le frazioni **Brugnolo**, **Rivarolo del Re** e **Villanova** staccate dal comune di **Casalmaggiore** (Censimento 1911: pop. res. 3253).
- 019084 Rivolta d'Adda**  
La denominazione assunta dal comune fino al 1863 è **Rivolta**.
- 019085 Robecco d'Oglio**  
La denominazione assunta dal comune fino al 1862 è **Robecco**.
- 019086 Romanengo**  
La circoscrizione territoriale non ha subito alcuna variazione.
- 019892 Romprezzagno**  
Nel 1867 il comune viene soppresso e i suoi territori vengono aggregati al comune di **Tornata**.
- 019893 Ronca de' Golferami**  
Nel 1867 il comune viene soppresso e i suoi territori vengono aggregati al comune di **Ca' d'Andrea**.
- 019894 Roncadello d'Adda**  
La denominazione assunta dal comune fino al 1864 è **Roncadello**.  
Nel 1868 il comune viene soppresso e i suoi territori vengono aggregati al comune di **Dovera**.
- 019895 Rovereto**  
Nel 1868 il comune viene soppresso e i suoi territori vengono aggregati al comune di **Credera**.
- 019896 Rubbiano**  
Nel 1928 il comune viene soppresso e i suoi territori vengono aggregati al nuovo comune di **Credera Rubbiano**.
- 019087 Salvirola**  
La denominazione assunta dal comune fino al 1904 è **Salvirola Cremasca**.  
La circoscrizione territoriale viene modificata nel 1868 a seguito di aggregazione di territori del soppresso comune di **Triburgo**.
- 019088 San Bassano**  
La circoscrizione territoriale non ha subito alcuna variazione.
- 019897 San Bernardino**  
La circoscrizione territoriale viene modificata a seguito delle seguenti variazioni: nel 1869 aggregazione di territori del soppresso comune di **Castelnuovo Cremasco**; nel 1875 distacco di parte della frazione **S. Bernardino** aggregata al comune di **Crema** (Censimento 1871: pop. pres. 34).  
Nel 1928 il comune viene soppresso e i suoi territori vengono aggregati al comune di **Crema**.
- 019089 San Daniele Po**  
Precedenti denominazioni assunte dal comune: fino al 1867 **S. Daniele**, dal 1867 al 1955 **S. Daniele Ripa Po**.  
La circoscrizione territoriale viene modificata nel 1867 a seguito di aggregazione di territori del soppresso comune di **Isola Pescaroli**.
- 019090 San Giovanni in Croce**  
Nel 1928 il comune viene soppresso e i suoi territori vengono aggregati al nuovo comune di **Palvareto**; nel 1947 il comune viene ricostituito (Censimento 1936: pop. res. 2549).
- 019898 San Lorenzo Aroldo**  
Nel 1867 il comune viene soppresso e i suoi territori vengono aggregati al comune di **Solarolo Rainerio**.
- 019899 San Lorenzo de' Picenardi**  
Nel 1867 il comune viene soppresso e i suoi territori vengono aggregati al comune di **Torre de' Picenardi**.
- 019900 San Lorenzo Guazzone**  
Nel 1867 il comune viene soppresso e i suoi territori vengono aggregati al comune di **Vho**.
- 019901 San Lorenzo Mondinari**  
Nel 1868 il comune viene soppresso e i suoi territori vengono aggregati al comune di **Pugnolo**, ora **Cella Dati**.
- 019091 San Martino del Lago**  
La circoscrizione territoriale viene modificata nel 1867 a seguito di aggregazione di territori dei soppressi comuni di **Caruberto** e **Ca' de' Soresini**.
- 019902 San Martino in Bellseto**  
La circoscrizione territoriale viene modificata nel 1868 a seguito di aggregazione di territori del soppresso comune di **Cavallara**.  
Nel 1928 il comune viene soppresso e i suoi territori vengono aggregati al comune di **Castelverde**.

- 019903 San Michele Cremasco**  
La denominazione assunta dal comune fino al 1862 è S. Michele.  
Nel 1875 il comune viene soppresso e i suoi territori vengono ripartiti tra i comuni di Crema (Censimento 1871: pop. pres. 150) e Ripalta Nuova (Censimento 1871: pop. pres. 724).
- 019904 San Paolo Ripa d'Oglio**  
Nel 1867 il comune viene soppresso e i suoi territori vengono aggregati al comune di Vho.
- 019905 San Salvatore**  
Nel 1868 il comune viene soppresso e i suoi territori vengono aggregati al comune di Sospiro.
- 019906 San Sillo**  
Nel 1868 il comune viene soppresso e i suoi territori vengono aggregati al comune di Corte de' Frati.
- 019908 Santa Maria della Croce**  
La circoscrizione territoriale viene modificata nel 1875 a seguito di aggregazione della frazione Vairano del soppresso comune di Vairano Cremasco (Censimento 1871: pop. pres. 667).  
Nel 1928 il comune viene soppresso e i suoi territori vengono aggregati al comune di Crema.
- 019907 San Vito e Modesto**  
La denominazione assunta dal comune fino al 1862 è S. Vito.  
Nel 1867 il comune viene soppresso e i suoi territori vengono aggregati al comune di Casalbuttano ed Uniti.
- 019092 Scandolara Ravara**  
La circoscrizione territoriale viene modificata nel 1934 a seguito di aggregazione di territori del soppresso comune di Castelpozzone.
- 019093 Scandolara Ripa d'Oglio**  
La circoscrizione territoriale non ha subito alcuna variazione.
- 019909 Scannabue**  
Nel 1929 il comune viene soppresso e i suoi territori vengono aggregati al comune di Palazzo Pignano.
- 019094 Sergnano**  
La circoscrizione territoriale viene modificata nel 1868 a seguito di aggregazione di territori del soppresso comune di Trezzolasco.
- 019095 Sesto ed Uniti**  
La denominazione assunta dal comune fino al 1867 è Sesto.  
La circoscrizione territoriale viene modificata nel 1867 a seguito di aggregazione di territori dei soppressi comuni di Luignano, Cortetano e Canova del Morbasco.
- 019910 Silvella**  
Nel 1868 il comune viene soppresso e i suoi territori vengono aggregati al comune di Pieve S. Giacomo.
- 019911 Solarolo del Persico**  
Nel 1867 il comune viene soppresso e i suoi territori vengono aggregati al comune di Casalsigone ed Uniti, ora Pozzaglio ed Uniti.
- 019912 Solarolo Monasterolo**  
Nel 1868 il comune viene soppresso e i suoi territori vengono aggregati al comune di Motta Baluffi.
- 019096 Solarolo Rainerio**  
La circoscrizione territoriale viene modificata nel 1867 a seguito di aggregazione di territori del soppresso comune di S. Lorenzo Aroldo.  
Nel 1928 il comune viene soppresso e i suoi territori vengono aggregati al nuovo comune di Palvareto; nel 1947 il comune viene ricostituito (Censimento 1936: pop. res. 1946).
- 019097 Soncino**  
La circoscrizione territoriale non ha subito alcuna variazione.
- 019098 Soresina**  
La circoscrizione territoriale viene modificata nel 1867 a seguito di aggregazione di territori del soppresso comune di Canova Olzano.
- 019099 Sospiro**  
La circoscrizione territoriale viene modificata nel 1868 a seguito di aggregazione di territori dei soppressi comuni di Longardore e S. Salvatore.
- 019100 Spinadesco**  
La circoscrizione territoriale non ha subito alcuna variazione.

- 019101 **Spineda**  
La circoscrizione territoriale non ha subito alcuna variazione.
- 019102 **Spino d'Adda**  
La denominazione assunta dal comune fino al 1862 è Spino.  
La circoscrizione territoriale viene modificata nel 1868 a seguito di aggregazione di territori del soppresso comune di Fracchia.
- 019103 **Stagno Lombardo**  
La denominazione assunta dal comune fino al 1867 è Stagno Pagliaro.  
La circoscrizione territoriale viene modificata a seguito delle seguenti variazioni: nel 1867 aggregazione di territori dei soppressi comuni di Brancere e Forcello; nel 1895 distacco della frazione Isola Costa aggregata al comune di Villanova sull'Arda, provincia di Piacenza (Censimento 1881: pop. res. 37).
- 019913 **Stilo de' Mariani**  
Nel 1868 il comune viene soppresso e i suoi territori vengono aggregati al comune di Pessina Cremonese.
- 019104 **Ticengo**  
La circoscrizione territoriale non ha subito alcuna variazione.
- 019105 **Torlino Vimercati**  
La denominazione assunta dal comune fino al 1961 è Torlino.
- 019106 **Tornata**  
La circoscrizione territoriale viene modificata nel 1867 a seguito di aggregazione di territori del soppresso comune di Romprezzagno.
- 019914 **Torre d'Angiolini**  
Nel 1867 il comune viene soppresso e i suoi territori vengono aggregati al comune di Torre de' Picenardi.
- 019107 **Torre de' Picenardi**  
La denominazione assunta dal comune fino al 1867 è Torre Malamberti.  
La circoscrizione territoriale viene modificata nel 1867 a seguito di aggregazione di territori dei soppressi comuni di Ca' de' Caggi, Pozzo Baronzio, San Lorenzo de' Picenardi e Torre d'Angiolini.
- 019108 **Torricella del Pizzo**  
La circoscrizione territoriale non ha subito alcuna variazione.
- 019915 **Tredossi**  
Il comune viene costituito nel 1865 coi territori dei soppressi comuni di Dosso Baroardo, Ossalengo e Marzalengo.  
Nel 1928 il comune viene soppresso e i suoi territori vengono aggregati al comune di Castelverde.
- 019109 **Trescore Cremasco**  
La denominazione assunta dal comune fino al 1915 è Trescore.
- 019916 **Trezzolasco**  
Nel 1868 il comune viene soppresso e i suoi territori vengono aggregati al comune di Sergnano.
- 019917 **Triburgo**  
La denominazione assunta dal comune fino al 1863 è Albera.  
Nel 1868 il comune viene soppresso e i suoi territori vengono aggregati al comune di Salvirola Cremasca, ora Salvirola.
- 019110 **Trigolo**  
La circoscrizione territoriale non ha subito alcuna variazione.
- 019111 **Valano Cremasco**  
La denominazione assunta dal comune fino al 1868 è Vaiano.
- 019112 **Vailate**  
La circoscrizione territoriale non ha subito alcuna variazione.
- 019918 **Vairano Cremasco**  
La denominazione assunta dal comune fino al 1862 è Vairano.  
Nel 1875 il comune viene soppresso e i suoi territori vengono aggregati in parte al comune di Crema (Censimento 1871: pop. pres. 185) e in parte al comune di S. Maria della Croce (Censimento 1871: pop. pres. 667).
- 019113 **Vescovato**  
La circoscrizione territoriale viene modificata nel 1927 a seguito di aggregazione di territori del soppresso comune di Ca' de' Stefani.

- 019926 Vho**  
La circoscrizione territoriale viene modificata nel 1867 a seguito di aggregazione di territori dei soppressi comuni di S. Lorenzo Guazzone e S. Paolo Ripa d'Oglio.  
Nel 1928 il comune viene soppresso e i suoi territori vengono aggregati al comune di Piadena.
- 019920 Vidiceto**  
Nel 1868 il comune viene soppresso e i suoi territori vengono aggregati al comune di Cingia de' Botti.
- 019921 Vidolasco**  
Nel 1934 il comune viene soppresso e i suoi territori vengono aggregati al nuovo comune di Casale Cremasco-Vidolasco.
- 019922 Vighizzolo**  
Nel 1867 il comune viene soppresso e i suoi territori vengono aggregati al comune di Cappella de' Picenardi.
- 019923 Villa Rocca**  
Nel 1868 il comune viene soppresso e i suoi territori vengono aggregati al comune di Pessina Cremonese.
- 019114 Volongo**  
La circoscrizione territoriale non ha subito alcuna variazione.
- 019115 Voltido**  
La circoscrizione territoriale viene modificata a seguito delle seguenti variazioni: nel 1867 aggregazione di territori dei soppressi comuni di Recorfano e Colombarolo; nel 1868 aggregazione delle frazioni Gattarolo Bonserio e Gattarolo Capellino staccate dal comune di Ca' d'Andrea (Censimento 1861: pop. pres. 138).
- 019924 Zanengo**  
Nel 1867 il comune viene soppresso e i suoi territori vengono aggregati al comune di Grumello con Farvengo Cremonese, ora Grumello Cremonese ed Uniti.
- 019925 Zappello**  
Nel 1928 il comune viene soppresso e i suoi territori vengono aggregati al nuovo comune di Ripalta Cremasca.

## 020 - PROVINCIA DI MANTOVA

### Variazioni della provincia

La provincia viene costituita nel 1868 con i comuni staccati dalla provincia di Brescia (*vedi prov. di Brescia*), dalla provincia di Cremona (*vedi prov. di Cremona*), con il comune di Ponti sul Mincio staccato dalla provincia di Verona e con i comuni di Bagnolo S. Vito, Bigarello, Borgoforte, Borgofranco sul Po, Carbonara di Po, Castelbelforte, Castel d'Ario, Curtatone, Felonica, Gonzaga, Magnacavallo, Mantova, Marmirolo, Motteggiana (già Borgoforte a Destra), Ostiglia, Pieve di Coriano, Poggio Rusco, Porto Mantovano, Quingentole, Quistello, Revere, Roncoferraro, Roverbella, S. Benedetto Po, S. Giorgio di Mantova, Schivenoglia, Sermide, Serravalle a Po, Sustinente, Suzzara, Villa Poma (già Mulo), Villimpenta e Virgilio (già Quattroville), già annessi nel 1866 dall'Impero Austro-Ungarico.

### Variazioni dei comuni

- 020001 Acquanegra sul Chiese**  
La denominazione assunta dal comune fino al 1862 è Acquanegra.
- 020002 Asola**  
La circoscrizione territoriale non ha subito alcuna variazione.
- 020003 Bagnolo San Vito**  
La circoscrizione territoriale non ha subito alcuna variazione.
- 020004 Bigarello**  
La circoscrizione territoriale viene modificata nel 1980 a seguito di distacco di territori aggregati al comune di Roncoferraro (Censimento 1971: pop. res. 69).

- 020005 **Borgoforte**  
La circoscrizione territoriale viene modificata nel 1871 a seguito di aggregazione della frazione Scorzarolo staccata dal comune di Marcaria (Censimento 1861: dato mancante).
- 020006 **Borgofranco sul Po**  
La denominazione assunta dal comune fino al 1867 è Borgofranco.
- 020007 **Bozzolo**  
La circoscrizione territoriale non ha subito alcuna variazione.
- 020008 **Canneto sull'Oglio**  
La denominazione assunta dal comune fino al 1862 è Canneto.
- 020009 **Carbonara di Po**  
La denominazione assunta dal comune fino al 1867 è Carbonara.
- 020010 **Casalmoro**  
La circoscrizione territoriale non ha subito alcuna variazione.
- 020011 **Casaloldo**  
La circoscrizione territoriale non ha subito alcuna variazione.
- 020801 **Casalpoglio**  
Nel 1873 il comune viene soppresso e i suoi territori vengono aggregati al comune di Castel Goffredo.
- 020012 **Casalromano**  
La circoscrizione territoriale non ha subito alcuna variazione.
- 020013 **Castelbelforte**  
La circoscrizione territoriale non ha subito alcuna variazione.
- 020014 **Castel d'Ario**  
La denominazione assunta dal comune fino al 1867 è Castellaro.
- 020015 **Castel Goffredo**  
La circoscrizione territoriale viene modificata nel 1873 a seguito di aggregazione di territori del soppresso comune di Casalpoglio.
- 020016 **Castellucchio**  
La circoscrizione territoriale viene modificata nel 1871 a seguito di distacco delle frazioni Balconcello, Ronchi e S. Lorenzo aggregate al comune di Curtatone (Censimento 1861: dato mancante).
- 020017 **Castiglione delle Stiviere**  
La circoscrizione territoriale non ha subito alcuna variazione.
- 020018 **Cavriana**  
La circoscrizione territoriale non ha subito alcuna variazione.
- 020019 **Ceresara**  
La circoscrizione territoriale non ha subito alcuna variazione.
- 020020 **Comimessaggio**  
La circoscrizione territoriale non ha subito alcuna variazione.
- 020021 **Curtatone**  
La circoscrizione territoriale viene modificata a seguito delle seguenti variazioni: nel 1871 aggregazione delle frazioni Balconcello, Ronchi e S. Lorenzo staccate dal comune di Castellucchio (Censimento 1861: dato mancante); nel 1906 distacco di territori aggregati al comune di Mantova (Censimento 1901: pop. res. 135); nel 1925 distacco di territori aggregati al comune di Mantova (Censimento 1921: pop. res. 1080); nel 1942 distacco di territori aggregati al comune di Mantova (Censimento 1936: pop. res. 1194).
- 020022 **Dosolo**  
La circoscrizione territoriale non ha subito alcuna variazione.
- 020023 **Felonica**  
La circoscrizione territoriale non ha subito alcuna variazione.
- 020024 **Gazoldo degli Ippoliti**  
La denominazione assunta dal comune fino al 1879 è Gazzoldo.
- 020025 **Gazzuolo**  
La circoscrizione territoriale non ha subito alcuna variazione.

- 020026 Goito**  
La circoscrizione territoriale viene modificata nel 1871 a seguito di aggregazione della frazione Pozzolo staccata dal comune di Marmirolo (Censimento 1861: dato mancante).
- 020027 Gonzaga**  
La circoscrizione territoriale viene modificata nel 1876 a seguito di distacco delle frazioni Pegognaga e Polesine erette in comune autonomo denominato Pegognaga (Censimento 1871: pop. pres. 5308) e distacco delle frazioni Moglia e Bondanello erette in comune autonomo denominato Moglia (Censimento 1871: pop. pres. 5202).
- 020028 Guidizzolo**  
La circoscrizione territoriale non ha subito alcuna variazione.
- 020029 Magnacavallo**  
La circoscrizione territoriale non ha subito alcuna variazione.
- 020030 Mantova**  
La circoscrizione territoriale viene modificata a seguito delle seguenti variazioni: nel 1901 aggregazione della frazione The staccata dal comune di Virgilio (Censimento 1901: pop. res. 67); nel 1906 aggregazione di territori staccati dal comune di Curtatone (Censimento 1901: pop. res. 135); nel 1925 aggregazione di territori staccati dai comuni di Curtatone, Porto Mantovano, S. Giorgio di Mantova e Virgilio (Censimento 1921: pop. res. 2612); nel 1942 aggregazione di territori staccati dai comuni di Curtatone, Porto Mantovano, Roncoferraro e S. Giorgio di Mantova (Censimento 1936: pop. res. 6153).
- 020031 Marcaria**  
La circoscrizione territoriale viene modificata nel 1871 a seguito di distacco della frazione Scorzarolo aggregata al comune di Borgoforte (Censimento 1861: dato mancante).
- 020032 Mariana Mantovana**  
La denominazione assunta dal comune fino al 1929 è Mariana.
- 020033 Marmirolo**  
La circoscrizione territoriale viene modificata nel 1871 a seguito di distacco della frazione Pozzolo aggregata al comune di Goito (Censimento 1861: dato mancante).
- 020034 Medole**  
La circoscrizione territoriale non ha subito alcuna variazione.
- 020035 Moglia**  
Il comune viene costituito nel 1876 con le frazioni Moglia e Bondanello staccate dal comune di Gonzaga (Censimento 1871: pop. pres. 5202).
- 020036 Monzambano**  
La circoscrizione territoriale viene modificata nel 1871 a seguito di aggregazione di territori staccati dai comuni di Ponti sul Mincio (Censimento 1861: dato mancante) e Valeggio sul Mincio, provincia di Verona (Censimento 1861: dato mancante).
- 020037 Motteggiana**  
La denominazione assunta dal comune fino al 1868 è Borgoforte a Destra.
- 020038 Ostiglia**  
La circoscrizione territoriale non ha subito alcuna variazione.
- 020039 Pegognaga**  
Il comune viene costituito nel 1876 con le frazioni Pegognaga e Polesine staccate dal comune di Gonzaga (Censimento 1871: pop. pres. 5308).
- 020040 Pieve di Coriano**  
La denominazione assunta dal comune fino al 1867 è Pieve.
- 020041 Piubega**  
La circoscrizione territoriale non ha subito alcuna variazione.
- 020042 Poggio Rusco**  
La denominazione assunta dal comune fino al 1867 è Poggio.
- 020043 Pomponesco**  
La circoscrizione territoriale non ha subito alcuna variazione.
- 020044 Ponti sul Mincio**  
La denominazione assunta dal comune fino al 1867 è Ponti.  
La circoscrizione territoriale viene modificata nel 1871 a seguito di distacco di territori aggregati al comune di Monzambano (Censimento 1861: dato mancante).

**020045 Porto Mantovano**

La circoscrizione territoriale viene modificata a seguito delle seguenti variazioni: nel 1925 distacco di territori aggregati al comune di Mantova (Censimento 1921: pop. res. 852); nel 1942 distacco di territori aggregati al comune di Mantova (Censimento 1936: pop. res. 852).

**020046 Quingentole**

La circoscrizione territoriale non ha subito alcuna variazione.

**020047 Quistello**

La circoscrizione territoriale viene modificata nel 1922 a seguito di distacco della frazione S. Giacomo delle Segnate eretta in comune autonomo con denominazione omonima (Censimento 1921: pop. res. 2712) e della frazione S. Giovanni del Dosso eretta in comune autonomo con denominazione omonima (Censimento 1921: pop. res. 2256).

**020048 Redonesco**

La circoscrizione territoriale non ha subito alcuna variazione.

**020049 Revere**

La circoscrizione territoriale non ha subito alcuna variazione.

**020050 Rivarolo Mantovano**

La denominazione assunta dal comune fino al 1907 è Rivarolo Fuori.

**020051 Rodigo**

La circoscrizione territoriale non ha subito alcuna variazione.

**020052 Roncoferraro**

La circoscrizione territoriale viene modificata a seguito delle seguenti variazioni: nel 1942 distacco di territori aggregati al comune di Mantova (Censimento 1936: pop. res. 1552); nel 1980 aggregazione di territori staccati dai comuni di Bigarello e S. Giorgio di Mantova (Censimento 1971: pop. res. 113).

**020053 Roverbella**

La circoscrizione territoriale non ha subito alcuna variazione.

**020054 Sabbioneta**

La circoscrizione territoriale non ha subito alcuna variazione.

**020055 San Benedetto Po**

La denominazione assunta dal comune fino al 1867 è S. Benedetto.

**020056 San Giacomo delle Segnate**

Il comune viene costituito nel 1922 con la frazione S. Giacomo delle Segnate staccata dal comune di Quistello (Censimento 1921: pop. res. 2712).

**020057 San Giorgio di Mantova**

La denominazione assunta dal comune fino al 1867 è S. Giorgio.

La circoscrizione territoriale viene modificata a seguito delle seguenti variazioni: nel 1925 distacco di territori aggregati al comune di Mantova (Censimento 1921: pop. res. 370); nel 1942 distacco di territori aggregati al comune di Mantova (Censimento 1936: pop. res. 2555); nel 1980 distacco di territori aggregati al comune di Roncoferraro (Censimento 1971: pop. res. 44).

**020058 San Giovanni del Dosso**

Il comune viene costituito nel 1922 con la frazione S. Giovanni del Dosso staccata dal comune di Quistello (Censimento 1921: pop. res. 2256).

**020059 San Martino dall'Argine**

La circoscrizione territoriale non ha subito alcuna variazione.

**020060 Schivenoglia**

La circoscrizione territoriale non ha subito alcuna variazione.

**020061 Sermide**

La circoscrizione territoriale non ha subito alcuna variazione.

**020062 Serravalle a Po**

La denominazione assunta dal comune fino al 1867 è Serravalle.

**020063 Solferino**

La circoscrizione territoriale non ha subito alcuna variazione.

**020064 Sustinente**

La circoscrizione territoriale non ha subito alcuna variazione.



- 020065 **Suzzara**  
La circoscrizione territoriale non ha subito alcuna variazione.
- 020066 **Viadana**  
La circoscrizione territoriale non ha subito alcuna variazione.
- 020067 **Villa Poma**  
La denominazione assunta dal comune fino al 1869 è Mulo.
- 020068 **Villimpenta**  
La circoscrizione territoriale non ha subito alcuna variazione.
- 020069 **Virgilio**  
La denominazione assunta dal comune fino al 1883 è Quattroville.  
La circoscrizione territoriale viene modificata a seguito delle seguenti variazioni: nel 1901 distacco della frazione The aggregata al comune di Mantova (Censimento 1901: pop. res. 67); nel 1925 distacco di territori aggregati al comune di Mantova (Censimento 1921: pop. res. 310).
- 020070 **Volta Mantovana**  
La circoscrizione territoriale viene modificata nel 1871 a seguito di distacco della frazione Borghetto aggregata al comune di Valeggio sul Mincio, provincia di Verona (Censimento 1861: dato mancante).

---

## 04 - REGIONE TRENINO-ALTO ADIGE

---

### 021 - PROVINCIA AUTONOMA DI BOLZANO

---

#### Variazioni della provincia

La provincia viene costituita nel 1927 con i comuni staccati dalla provincia di Trento (*vedi prov. di Trento*).

La circoscrizione territoriale viene modificata nel 1948 a seguito di aggregazione dei comuni di Anterivo, Bronzolo, Cortaccia, Egna, Lauregno, Magrè all'Adige, Montagna, Ora, Proves, Salomo, S. Felice, Senaie, Termeno, Trodena e Valdagno staccati dalla provincia di Trento.

---

#### Variazioni dei comuni

**021801 Acereto - Ahornach**

Nel 1928 il comune viene soppresso e i suoi territori vengono aggregati al comune di Campo Tures - *Sand in Taufers*.

**021802 Albes - Albeins**

Nel 1928 il comune viene soppresso e i suoi territori vengono aggregati al comune di Bressanone - *Brixen*.

**021001 Aldino - Aldein**

Precedenti denominazioni assunte dal comune: fino al 1928 e dal 1948 al 1955 Valdagno - *Alden*, dal 1928 al 1948 Valdagno di Trento - *Aldein*.

**021803 Alliz - Allitz**

Nel 1929 il comune viene soppresso e i suoi territori vengono aggregati al comune di Lasa - *Laas*.

**021002 Andriano - Andrian**

Nel 1928 il comune viene soppresso e i suoi territori vengono aggregati al comune di Nalles - *Nals*; nel 1953 il comune viene ricostituito (Censimento 1951: pop. res. 505).

**021003 Anterivo - Aitrei**

Nel 1925 il comune viene soppresso e i suoi territori vengono aggregati al comune di Capriana, provincia di Trento; nel 1947 il comune viene ricostituito (Censimento 1936: pop. res. 403).

**021804 Anterselva - Antholz**

Nel 1928 il comune viene soppresso e i suoi territori vengono aggregati al nuovo comune di Rasun Valdaora - *Rasen Olang*.

**021004 Appiano sulla Strada del Vino - Eppan an der Weinstrasse**

La denominazione assunta dal comune fino al 1971 è Appiano - *Eppan*.

**021005 Avelengo - Hafing**

La denominazione assunta dal comune fino al 1923 è Aveligna - *Hafing*.

Nel 1931 il comune viene soppresso e i suoi territori vengono aggregati al comune di Merano - *Meran*; nel 1957 il comune viene ricostituito (Censimento 1951: pop. res. 572)

**021006 Badia - Abtei**

La circoscrizione territoriale non ha subito alcuna variazione.

**021007 Barbiano - Barbian**

La circoscrizione territoriale non ha subito alcuna variazione.

**021008 Bolzano - Bozen**

La circoscrizione territoriale viene modificata nel 1925 a seguito di aggregazione di territori del soppresso comune di Gries - *Gries*.

**021009 Braies - Prags**

La circoscrizione territoriale non ha subito alcuna variazione.

- 021010 Brennero - Brenner**  
La denominazione assunta dal comune fino al 1929 è Colle Isarco - *Gossensass*.  
La circoscrizione territoriale viene modificata nel 1928 a seguito di aggregazione di territori dei soppressi comuni di S. Valentino al Brennero - *Brenner* e Fleres - *Pflersch*.
- 021011 Bressanone - Brixen**  
La circoscrizione territoriale viene modificata a seguito delle seguenti variazioni: nel 1928 aggregazione di territori dei soppressi comuni di Albes - *Albeins*, Millan Sarnes - *Milland Sarns* e Montepoente - *Pfeffersberg* e aggregazione della frazione Elvas - *Elvas* staccata dal comune di Naz - *Natz* (Censimento 1921: pop. res. 496); nel 1941 aggregazione di territori del soppresso comune di S. Andrea in Monte - *St. Andrä*.
- 021012 Bronzolo - Branzoll**  
La circoscrizione territoriale non ha subito alcuna variazione.
- 021013 Brunico - Bruneck**  
La circoscrizione territoriale viene modificata a seguito delle seguenti variazioni: nel 1928 aggregazione di territori dei soppressi comuni di Riscone - *Reischach*, S. Giorgio - *St. Georgen*, Teodone - *Dietenheim*, Villa S. Caterina - *Aufhofen*; nel 1928 aggregazione della frazione di Stregona - *Stegen* staccata dal comune di S. Lorenzo - *St. Lorenzen*, ora S. Lorenzo di Sebato - *St. Lorenzen* (Censimento 1921: pop. res. 335).
- 021805 Burgusio - Burgeis**  
Nel 1927 il comune viene soppresso e i suoi territori vengono aggregati al nuovo comune di Malles Venosta - *Mals*.
- 021014 Caines - Kuens**  
La circoscrizione territoriale non ha subito alcuna variazione.
- 021015 Caldaro sulla Strada del Vino - Kaltern an der Weinstrasse**  
La denominazione assunta dal comune fino al 1971 è Caldaro - *Kaltern*.  
La circoscrizione territoriale viene modificata nel 1989 a seguito di aggregazione di territori staccati dal comune di Cavareno, provincia di Trento e distacco di territori aggregati al comune di Cavareno, provincia di Trento (zone disabitate).
- 021806 Caminata In Tures - Kematen**  
Nel 1928 il comune viene soppresso e i suoi territori vengono aggregati al comune di Campo Tures - *Sand in Taufers*.
- 021016 Campo di Trens - Freienfeld**  
Il comune viene costituito nel 1928 coi territori dei soppressi comuni di Mules - *Mauls*, Stilves - *Stilfes* e Trens - *Trens*.
- 021017 Campo Tures - Sand In Taufers**  
La circoscrizione territoriale viene modificata nel 1928 a seguito di aggregazione di territori dei soppressi comuni di Acereto - *Ahomach*, Caminata in Tures - *Kematen*, Molini di Tures - *Muhlen* e Riva di Tures - *Rain*.
- 021807 Castelbello - Kastelbell**  
Nel 1928 il comune viene soppresso e i suoi territori vengono aggregati al nuovo comune di Castelbello-Ciardes - *Kastelbell-Tschars*.
- 021018 Castelbello-Ciardes - Kastelbell-Tschars**  
Il comune viene costituito nel 1928 coi territori dei soppressi comuni di Castelbello - *Kastelbell*, Ciardes - *Tschars*, Colsano - *Galsaun*, Lacinigo - *Latschinig* e Montefontana - *Tomberg*.  
La circoscrizione territoriale viene modificata nel 1980 a seguito di distacco di territori aggregati al comune di Naturno - *Naturns* (zona disabitata) e di aggregazione di territori staccati dal comune di Naturno - *Naturns* (zona disabitata).
- 021808 Casteldarne - Ehrenburg**  
La denominazione assunta dal comune fino al 1923 è Castello di Pusteria - *Ehrenburg*.  
Nel 1929 il comune viene soppresso e i suoi territori vengono aggregati al comune di Chienes - *Kiens*.
- 021019 Castelrotto - Kastelruth**  
La circoscrizione territoriale viene modificata nel 1986 a seguito di territori staccati dal comune di Ortisei - *St. Ulrich* (zona disabitata).
- 021809 Cauria - Gfrill**  
Nel 1926 il comune viene soppresso e i suoi territori vengono aggregati al comune di Salorno - *Salurn*.
- 021810 Cengles - Tschengls**  
Nel 1929 il comune viene soppresso e i suoi territori vengono aggregati al comune di Lasa - *Laas*.

- 021020 **Cermes - Tschermes**  
La denominazione assunta dal comune fino al 1923 è *Acemes - Tschermes*.  
La circoscrizione territoriale viene modificata nel 1985 a seguito di distacco di territori aggregati al comune di Marlungo - *Marlung* (zona disabitata).
- 021811 **Ceves - Tschöfs**  
La denominazione assunta dal comune fino al 1923 è *Zedes - Tshöfs*.  
Nel 1931 il comune viene soppresso e i suoi territori vengono aggregati al comune di Vipiteno - *Sterzing*.
- 021021 **Chienes - Kiens**  
La circoscrizione territoriale viene modificata nel 1929 a seguito di aggregazione di territori dei soppressi comuni di Casteldarne - *Ehrenburg*, Corti in Pusteria - *Hofern*, Monghezzo di Fuori - *Getzenberg* e S. Sigismondo - *St. Sigmund*.
- 021022 **Chiusa - Klausen**  
La denominazione assunta dal comune fino al 1923 è *Chiusa all'Isarco - Klausen*.  
La circoscrizione territoriale viene modificata a seguito delle seguenti variazioni: nel 1929 aggregazione di territori dei soppressi comuni di Gudon - *Gufidaun*, Lazfons - *Latzfons* e Velturmo - *Feldthurns*, della frazione Fraghès staccata dal comune di Villandro - *Villanders* (Censimento 1921: pop. res. 157) e della frazione Gries staccata dal comune di Laion - *Lajen* (Censimento 1921: pop. res. 82); nel 1960 distacco di territori per la ricostituzione del comune di Velturmo - *Feldthurns* (Censimento 1951: pop. res. 1388).
- 021812 **Ciardes - Tschars**  
La denominazione assunta dal comune fino al 1923 è *Ciars - Tschars*.  
Nel 1928 il comune viene soppresso e i suoi territori vengono aggregati al nuovo comune di Castelbello-Ciardes - *Kastelbell-Tschars*.
- 021813 **Clusio - Schleis**  
Nel 1927 il comune viene soppresso e i suoi territori vengono aggregati al nuovo comune di Malles Venosta - *Mals*.
- 021814 **Coldrano - Goldrain**  
La denominazione assunta dal comune fino al 1923 è *Colderano - Goldrain*.  
Nel 1928 il comune viene soppresso e i suoi territori vengono aggregati al comune di Laces - *Latsch*.
- 021815 **Colfosco - Colfosco**  
Nel 1925 il comune viene soppresso e i suoi territori vengono aggregati al comune di Corvara in Badia - *Corvara*.
- 021816 **Colle in Casies - Pichl in Gsies**  
Nel 1929 il comune viene soppresso e i suoi territori vengono aggregati al nuovo comune di Valle di Casies - *Gsies*.
- 021817 **Colli in Pusteria - Pichlern**  
Nel 1929 il comune viene soppresso e i suoi territori vengono aggregati al comune di Terento - *Terenten*.
- 021818 **Colsano - Galsaun**  
Nel 1928 il comune viene soppresso e i suoi territori vengono aggregati al nuovo comune di Castelbello-Ciardes - *Kastelbell-Tschars*.
- 021023 **Cornedo all'Isarco - Karneid**  
Precedenti denominazioni assunte dal comune: fino al 1923 *Carnedo - Karneid*, dal 1923 al 1929 *Cornedo - Karneid*.
- 021024 **Cortaccia sulla Strada del Vino - Kurtatsch an der Weinstrasse**  
La denominazione assunta dal comune fino al 1971 è *Cortaccia - Kurtatsch*.  
La circoscrizione territoriale viene modificata a seguito delle seguenti variazioni: nel 1978 distacco di territori aggregati al comune di Termeno sulla Strada del Vino - *Tramin an der Weinstrasse* (Censimento 1971: pop. res. 111); nel 1990 aggregazione di territori staccati dal comune di Termeno sulla Strada del Vino - *Tramin an der Weinstrasse* e distacco di territori aggregati al comune di Termeno sulla Strada del Vino - *Tramin an der Weinstrasse* (zona disabitata).
- 021819 **Corti in Pusteria - Hofern**  
La denominazione assunta dal comune fino al 1923 è *Corte in Pusteria - Hofern*.  
Nel 1929 il comune viene soppresso e i suoi territori vengono aggregati al comune di Chienes - *Kiens*.
- 021025 **Cortina sulla Strada del Vino - Kurtinig an der Weinstrasse**  
La denominazione assunta dal comune fino al 1971 è *Cortina all'Adige - Kurtinig*.  
Nel 1928 il comune viene soppresso e i suoi territori vengono aggregati al nuovo comune di Magrè all'Adige - *Margreid*, ora Magrè sulla Strada del Vino - *Margreid an der Weinstrasse*; nel 1952 il comune viene ricostituito (Censimento 1951: pop. res. 428).

- 021026 Corvara in Badia - Corvara**  
La denominazione assunta dal comune dal 1925 al 1938 è Ladinia - *Corvara*.  
La circoscrizione territoriale viene modificata nel 1925 a seguito di aggregazione di territori del soppresso comune di Colfosco - *Colfosco*.
- 021820 Corvara in Passiria - Rabenstein**  
Nel 1928 il comune viene soppresso e i suoi territori vengono aggregati al comune di Moso - *Moos*, ora Moso in Passiria - *Moos in Passeier*.
- 021821 Corzes - Kortsch**  
Nel 1928 il comune viene soppresso e i suoi territori vengono aggregati al comune di Silandro - *Schlanders*.
- 021822 Covelano - Göflan**  
La denominazione assunta dal comune fino al 1923 è Cavolano - *Göflan*.  
Nel 1928 il comune viene soppresso e i suoi territori vengono aggregati al comune di Silandro - *Schlanders*.
- 021823 Curon - Graun**  
La denominazione assunta dal comune fino al 1923 è Corona alla Muta - *Graun*.  
Nel 1928 il comune viene soppresso e i suoi territori vengono aggregati al nuovo comune di Curon Venosta - *Graun im Vinschgau*.
- 021027 Curon Venosta - Graun im Vinschgau**  
Il comune viene costituito nel 1928 coi territori dei soppressi comuni di Curon - *Graun*, Resia - *Reschen*, S. Valentino alla Mutta - *St. Valentin auf der Haid* e Vallelunga - *Langtaufers*.
- 021028 Dobbiaco - Toblach**  
La circoscrizione territoriale viene modificata nel 1928 a seguito di aggregazione di territori del soppresso comune di Valle S. Silvestro - *Wahlen*.
- 021029 Egna - Neumarkt**  
La circoscrizione territoriale non ha subito alcuna variazione.
- 021824 Elle - Ellen**  
Nel 1928 il comune viene soppresso e i suoi territori vengono aggregati al comune di S. Lorenzo in Pusteria - *St. Lorenzen*, ora S. Lorenzo di Sebato - *St. Lorenzen*.
- 021825 Eores - Afers**  
Nel 1928 il comune viene soppresso e i suoi territori vengono aggregati al comune di S. Andrea in Monte - *St. Andrä*.
- 021030 Falzes - Pfalzen**  
La circoscrizione territoriale viene modificata nel 1928 a seguito di aggregazione di territori dei soppressi comuni di Grimaldo - *Greinwalden* e Issengo - *Issing*.
- 021826 Favogna di Sotto - Unterfennberg**  
Nel 1928 il comune viene soppresso e i suoi territori vengono aggregati al nuovo comune di Magrè all'Adige - *Margreid*, ora Magrè sulla Strada del Vino - *Margreid an der Weinstrasse*.
- 021031 Fiè allo Sciliar - Völs am Schlern**  
La denominazione assunta dal comune fino al 1971 è Fiè - *Völs*.
- 021827 Fleres - Pflersch**  
Nel 1928 il comune viene soppresso e i suoi territori vengono aggregati al comune di Colfè Isarco - *Gossensass*, ora Brennero - *Brenner*.
- 021828 Foiana - Völlan**  
Nel 1929 il comune viene soppresso e i suoi territori vengono aggregati al comune di Lana - *Lana*.
- 021032 Fortezza - Franzensfeste**  
Precedenti denominazioni assunte dal comune: fino al 1923 Mezzaselva all'Isarco - *Mittewald am Eisak*, dal 1923 al 1942 Mezzaselva - *Mittewald*.  
La circoscrizione territoriale viene modificata nel 1973 a seguito di aggregazione di territori staccati dal comune di Varna - *Vahm* (Censimento 1971: pop. res. 298).
- 021829 Fundres - Pfunders**  
La denominazione assunta dal comune fino al 1923 è Fundoles - *Pfunders*.  
Nel 1929 il comune viene soppresso e i suoi territori vengono aggregati al nuovo comune di Vandoies - *Vintl*.
- 021033 Funes - Villnöss**  
La circoscrizione territoriale viene modificata nel 1929 a seguito di aggregazione di territori del soppresso comune di Tiso - *Teis*.

- 021034 **Gais - Gais**  
La circoscrizione territoriale viene modificata nel 1928 a seguito di aggregazione di territori dei soppressi comuni di Montassilone - *Tesselberg*, Riomolino - *Mühlbach* e Villa Ottone - *Uttenhein*.
- 021035 **Gargazzone - Gargazon**  
La circoscrizione territoriale viene modificata nel 1993 a seguito di distacco di territori aggregati al comune di Postal - *Burgstall* (zona disabitata).
- 021036 **Glorenza - Glurns**  
La circoscrizione territoriale non ha subito alcuna variazione.
- 021830 **Gries - Gries**  
La denominazione assunta dal comune fino al 1923 è Gries di Bolzano - *Gries*.  
Nel 1925 il comune viene soppresso e i suoi territori vengono aggregati al comune di Bolzano - *Bozen*.
- 021831 **Grimaldo - Greinwalden**  
La denominazione assunta dal comune fino al 1923 è Villa in Selva - *Greinwalden*.  
Nel 1928 il comune viene soppresso e i suoi territori vengono aggregati al comune di Falzes - *Pfalzen*.
- 021832 **Gudon - Gufidaun**  
Nel 1929 il comune viene soppresso e i suoi territori vengono aggregati al comune di Chiusa - *Klausen*.
- 021833 **Issengo - Issing**  
La denominazione assunta dal comune fino al 1923 è Cissico - *Issing*.  
Nel 1928 il comune viene soppresso e i suoi territori vengono aggregati al comune di Falzes - *Pfalzen*.
- 021037 **Laces - Latsch**  
La circoscrizione territoriale viene modificata nel 1928 a seguito di aggregazione di territori dei soppressi comuni di Coldrano - *Goldrain*, Morter - *Morter*, S. Martino al Monte - *St. Martin am Vorberg* e Tarres - *Tarsch*.
- 021834 **Lacnigo - Latschinig**  
La denominazione assunta dal comune fino al 1923 è Lacigno - *Latschinig*.  
Nel 1928 il comune viene soppresso e i suoi territori vengono aggregati al nuovo comune di Castebello-Ciardes - *Kastebell-Tschars*.
- 021038 **Lagundo - Algund**  
La circoscrizione territoriale viene modificata a seguito delle seguenti variazioni: nel 1958 distacco di territori aggregati al comune di Merano - *Meran* (Censimento 1951: pop. res. 291) e aggregazione di territori staccati dal comune di Merano - *Meran* (Censimento 1951: pop. res. 30); nel 1974 aggregazione della frazione Foresta staccata dal comune di Marlungo - *Marlung* (Censimento 1971: pop. res. 312).
- 021039 **Lalon - Lajen**  
La circoscrizione territoriale viene modificata nel 1929 a seguito di distacco della frazione Gries aggregata al comune di Chiusa - *Klausen* (Censimento 1921: pop. res. 82).
- 021040 **Laives - Leifers**  
La circoscrizione territoriale non ha subito alcuna variazione.
- 021041 **Lana - Lana**  
La circoscrizione territoriale viene modificata nel 1929 a seguito di aggregazione di territori del soppresso comune di Foiana - *Völlan*.
- 021835 **Lappago - Lappach**  
Nel 1928 il comune viene soppresso e i suoi territori vengono aggregati al comune di Selva dei Molini - *Mühlwald*.
- 021042 **Lasa - Laas**  
La circoscrizione territoriale viene modificata nel 1929 a seguito di aggregazione di territori dei soppressi comuni di Alliz - *Allitz*, Cengles - *Tschengls*, Oris - *Eys* e Tanas - *Tannas*.
- 021836 **Laudes - Laatsch**  
Nel 1927 il comune viene soppresso e i suoi territori vengono aggregati al nuovo comune di Malles Venosta - *Mals*.
- 021043 **Lauregno - Laurein**  
Nel 1928 il comune viene soppresso e i suoi territori vengono aggregati al comune di Rumo, provincia di Trento; nel 1948 il comune viene ricostituito (Censimento 1936: pop. res. 489).
- 021117 **La Valle - Wengen**  
Nel 1928 il comune viene soppresso e i suoi territori vengono aggregati al nuovo comune di S. Martino in Badia - *St. Martin in Thurn*; nel 1964 il comune viene ricostituito (Censimento 1961: pop. res. 958).

- 021837 Lazfons - Latzfons**  
Nel 1929 il comune viene soppresso e i suoi territori vengono aggregati al comune di Chiusa - Klausen.
- 021838 Longiarù - Campill**  
Nel 1928 il comune viene soppresso e i suoi territori vengono aggregati al nuovo comune di S. Martino in Badia - St. Martin in Thurn.
- 021044 Luson - Lúsen**  
La circoscrizione territoriale non ha subito alcuna variazione.
- 021839 Lutago - Luttsch**  
Nel 1929 il comune viene soppresso e i suoi territori vengono aggregati al nuovo comune di Valle Aurina - Ahrtal.
- 021840 Magrè - Margreid**  
Nel 1928 il comune viene soppresso e i suoi territori vengono aggregati al nuovo comune di Magrè all'Adige - Margreid, ora Magrè sulla Strada del Vino - Margreid an der Weinstrasse.
- 021045 Magrè sulla Strada del Vino - Margreid an der Weinstrasse**  
La denominazione assunta dal comune fino al 1971 è Magrè all'Adige - Margreid.  
Il comune viene costituito nel 1928 coi territori dei soppressi comuni di Cortina all'Adige - Kurtinig, Favogna di Sotto - Untereffenberg e Magrè - Margreid.  
La circoscrizione territoriale viene modificata nel 1952 a seguito di distacco di territori per la ricostituzione del comune di Cortina all'Adige - Kurtinig, ora Cortina sulla Strada del Vino - Kurtinig an der Weinstrasse (Censimento 1951: pop. res. 428).
- 021841 Mala Alta - Obermais**  
Nel 1923 il comune viene soppresso e i suoi territori vengono aggregati al comune di Merano - Meran.
- 021842 Mala Bassa - Untermals**  
Nel 1923 il comune viene soppresso e i suoi territori vengono aggregati al comune di Merano - Meran.
- 021843 Mallas - Mals**  
La denominazione assunta dal comune fino al 1923 è Malles - Mals.  
Nel 1927 il comune viene soppresso e i suoi territori vengono aggregati al nuovo comune di Malles Venosta - Mals.
- 021046 Malles Venosta - Mals**  
Il comune viene costituito nel 1927 coi territori dei soppressi comuni di Burgusio - Burgeis, Clusio - Schleis, Laudes - Laatsch, Mallas -Mals, Mazia - Matsch, Planol - Planell, Silingia - Schlrinig e Tarces - Tartsch.
- 021844 Mantana - Montal**  
La denominazione assunta dal comune fino al 1923 è Montale in Pusteria - Montal.  
Nel 1928 il comune viene soppresso e i suoi territori vengono aggregati al comune di S. Lorenzo in Pusteria - St. Lorenzen, ora S. Lorenzo di Sebato - St. Lorenzen.
- 021845 Maranza - Meransen**  
La denominazione assunta dal comune fino al 1923 è Maranza in Pusteria - Meransen.  
Nel 1929 il comune viene soppresso e i suoi territori vengono aggregati al comune di Rio di Pusteria - Mühlbach.
- 021047 Marebbe - Enneberg**  
La circoscrizione territoriale viene modificata nel 1928 a seguito di aggregazione di territori del soppresso comune di Rina - Welschellen.
- 021846 Mareta - Mareit**  
Nel 1928 il comune viene soppresso e i suoi territori vengono aggregati al comune di Racines - Ratschings.
- 021048 Marleno - Marling**  
La circoscrizione territoriale viene modificata a seguito delle seguenti variazioni: nel 1974 distacco della frazione Foresta aggregata al comune di Lagundo - Algund' (Censimento 1971: pop. res. 312); nel 1985 aggregazione di territori staccati dal comune di Carnes - Tschermis (zona disabitata).
- 021049 Martello - Martell**  
La circoscrizione territoriale non ha subito alcuna variazione.
- 021847 Mazia - Matsch**  
Nel 1927 il comune viene soppresso e i suoi territori vengono aggregati al nuovo comune di Malles Venosta - Mals.
- 021050 Meltina - Mölten**  
La circoscrizione territoriale non ha subito alcuna variazione.

- 021051 **Merano - Meran**  
La circoscrizione territoriale viene modificata a seguito delle seguenti variazioni: nel 1923 aggregazione di territori dei soppressi comuni di Maia Alta - *Obermais*, Maia Bassa - *Untermals* e Quarazze - *Gratsch*; nel 1931 aggregazione di territori del soppresso comune di Avelengo - *Hafling*; nel 1957 distacco di territori per la ricostituzione del comune di Avelengo - *Hafling* (Censimento 1951: pop. res. 572); nel 1958 distacco di territori aggregati al comune di Lagundo - *Algund* (Censimento 1951: pop. res. 30) ed aggregazione di territori staccati dal comune di Lagundo - *Algund* (Censimento 1951: pop. res. 291).
- 021848 **Millan-Sarnes - Milland-Sarns**  
Nel 1928 il comune viene soppresso e i suoi territori vengono aggregati al comune di Bressanone - *Brixen*.
- 021849 **Mollin di Tures - Mühler**  
Nel 1928 il comune viene soppresso e i suoi territori vengono aggregati al comune di Campo Tures - *Sand in Taufers*.
- 021850 **Monghezzo di Fuori - Getzenberg**  
La denominazione assunta dal comune fino al 1923 è *Monghezzo Esterno - Getzenberg*.  
Nel 1929 il comune viene soppresso e i suoi territori vengono aggregati al comune di Chienes - *Klens*.
- 021052 **Monguelto - Welsberg**  
La circoscrizione territoriale viene modificata nel 1929 a seguito di aggregazione di territori del soppresso comune di Tesido - *Talsten*.
- 021053 **Montagna - Montan**  
La circoscrizione territoriale viene modificata nel 1985 a seguito di distacco di territori aggregati al comune di Ora - *Auer* (zona disabitata).
- 021851 **Montassilone - Tesselberg**  
La denominazione assunta dal comune fino al 1923 è *Montassilo - Tesselberg*.  
Nel 1928 il comune viene soppresso e i suoi territori vengono aggregati al comune di Gais - *Gais*.
- 021855 **Montechiaro - Lichtenberg**  
Nel 1929 il comune viene soppresso e i suoi territori vengono aggregati al nuovo comune di Prato allo Stelvio - *Prad am Stifser Joch*.
- 021852 **Monte di Mezzodi - Sonnenberg**  
La denominazione assunta dal comune fino al 1923 è *Monte a Mezzodi - Sonnenberg*.  
Nel 1928 il comune viene soppresso e i suoi territori vengono aggregati al comune di Silandro - *Schlanders*.
- 021853 **Monte di Tramontana - Nordersberg**  
La denominazione assunta dal comune fino al 1923 è *Monte a Tramontana - Nordersberg*.  
Nel 1928 il comune viene soppresso e i suoi territori vengono aggregati al comune di Silandro - *Schlanders*.
- 021856 **Montefonana - Tomberg**  
Nel 1928 il comune viene soppresso e i suoi territori vengono aggregati al nuovo comune di Castebello-Ciardes - *Kastelbell-Tschars*.
- 021857 **Monteponente - Peffersberg**  
Nel 1928 il comune viene soppresso e i suoi territori vengono aggregati al comune di Bressanone - *Brixen*.
- 021854 **Monte San Candido - Innichberg**  
Nel 1928 il comune viene soppresso e i suoi territori vengono aggregati al comune di S. Candido - *Innichen*.
- 021858 **Morter - Morter**  
Nel 1928 il comune viene soppresso e i suoi territori vengono aggregati al comune di Laces - *Latsch*.
- 021054 **Moso in Passiria - Moos In Passeler**  
Precedenti denominazioni assunte dal comune: fino al 1923 *Piano In Passeria* - *Moos*, dal 1923 al 1955 *Moso - Moos*.  
La circoscrizione territoriale viene modificata nel 1928 a seguito di aggregazione di territori dei soppressi comuni di Corvara in Passiria - *Rabenstein* e *Plata - Platt*.
- 021859 **Mules - Mauls**  
Nel 1928 il comune viene soppresso e i suoi territori vengono aggregati al nuovo comune di Campo di Trens - *Freienfeld*.
- 021055 **Nalles - Nals**  
La circoscrizione territoriale viene modificata a seguito delle seguenti variazioni: nel 1928 aggregazione di territori del soppresso comune di Andriano - *Andrian*; nel 1953 distacco di territori per la ricostituzione del comune di Andriano - *Andrian* (Censimento 1951: pop. res. 505); nel 1964 aggregazione della frazione Sirmiano staccata dal comune di Tesimo - *Tisens* (Censimento 1961: pop. res. 98).



- 021056 Naturno - Naturns**  
La circoscrizione territoriale viene modificata a seguito delle seguenti variazioni: nel 1928 aggregazione di territori dei soppressi comuni di Stava - *Staben* e Tablà - *Tabland*; nel 1980 aggregazione di territori staccati dal comune di Castelbello-Ciardes - *Kastelbell-Tschars* (zona disabitata) e distacco di territori aggregati al comune di Castelbello-Ciardes - *Kastelbell-Tschars* (zona disabitata); nel 1995 distacco di territori aggregati al comune di Plaus - *Plaus* (zona disabitata).
- 021860 Naz - Natz**  
La denominazione assunta dal comune fino al 1923 è Noci - *Natz*.  
La circoscrizione territoriale viene modificata nel 1928 a seguito di distacco della frazione Elvas aggregata al comune di Bressanone - *Brixen* (Censimento 1921: pop. res. 496).  
Nel 1928 il comune viene soppresso e i suoi territori vengono aggregati al nuovo comune di Naz-Sciaves - *Natz-Schabs*.
- 021057 Naz-Sciaves - Natz-Schabs**  
Il comune viene costituito nel 1928 coi territori dei soppressi comuni di Naz - *Natz* e Sciaves - *Schabs*.
- 021861 Novacella - Neustift**  
Nel 1929 il comune viene soppresso e i suoi territori vengono aggregati al comune di Varna - *Vahm*.
- 021058 Nova Levante - Welschnofen**  
La circoscrizione territoriale non ha subito alcuna variazione.
- 021059 Nova Ponente - Deutschnofen**  
La circoscrizione territoriale non ha subito alcuna variazione.
- 021862 Onies - Onach**  
Nel 1928 il comune viene soppresso e i suoi territori vengono aggregati al comune di S. Lorenzo in Pusteria - *St. Lorenzen*, ora S. Lorenzo di Sebato - *St. Lorenzen*.
- 021060 Ora - Auer**  
La circoscrizione territoriale viene modificata nel 1985 a seguito di aggregazione di territori staccati dal comune di Montagna - *Montan* (zona disabitata).
- 021863 Oris - Eyrs**  
Nel 1929 il comune viene soppresso e i suoi territori vengono aggregati al comune di Lasa - *Laas*.
- 021061 Ortisei - St. Ulrich**  
La circoscrizione territoriale viene modificata nel 1986 a seguito di distacco di territori aggregati al comune di Castelrotto - *Kastelruth* (zona disabitata).
- 021062 Parcines - Partschins**  
La circoscrizione territoriale non ha subito alcuna variazione.
- 021063 Perca - Percha**  
La denominazione assunta dal comune fino al 1923 è Perga - *Percha*.
- 021864 Planol - Planeil**  
La denominazione assunta dal comune fino al 1923 è Plagnolo - *Planeil*.  
Nel 1927 il comune viene soppresso e i suoi territori vengono aggregati al nuovo comune di Malles Venosta - *Mals*.
- 021865 Plata - Platt**  
La denominazione assunta dal comune fino al 1923 è Platea - *Platt*.  
Nel 1928 il comune viene soppresso e i suoi territori vengono aggregati al comune di Moso - *Moos*, ora Moso in Passiria - *Moos in Passeier*.
- 021064 Plaus - Plaus**  
La denominazione assunta dal comune fino al 1923 è Palus - *Plaus*.  
La circoscrizione territoriale viene modificata nel 1995 a seguito di aggregazione di territori staccati dal comune di Naturno - *Naturns* (zona disabitata).
- 021065 Ponte Gardena - Waidbruck**  
La denominazione assunta dal comune fino al 1938 è Ponte all'Isarco - *Waidbruck*.
- 021066 Postal - Burgstall**  
La circoscrizione territoriale viene modificata nel 1993 a seguito di aggregazione di territori staccati dal comune di Gargazzone - *Gargazon* (zona disabitata).
- 021866 Prati - Wiesen**  
Nel 1931 il comune viene soppresso e i suoi territori vengono aggregati al nuovo comune di Val di Vizze - *Pfitsch*.

- 021867 Prato alla Drava - Winnebach**  
Nel 1928 il comune viene soppresso e i suoi territori vengono aggregati al comune di S. Candido - *Innichen*.
- 021067 Prato allo Stelvio - Prad am Stifser Joch**  
La denominazione assunta dal comune dal 1953 al 1954 è Prato Venosta - *Prad*.  
Il comune viene costituito nel 1929 coi territori dei soppressi comuni di Montechiaro - *Lichtenberg*, Prato di Venosta - *Prad* e Stelvio - *Stilfs*.  
La circoscrizione territoriale viene modificata nel 1953 a seguito di distacco di territori per la ricostituzione del comune di Stelvio - *Stilfs* (Censimento 1951: pop. res. 1381).
- 021868 Prato di Venosta - Prad**  
Nel 1929 il comune viene soppresso e i suoi territori vengono aggregati al nuovo comune di Prato allo Stelvio - *Prad am Stifser Joch*.
- 021068 Predoi - Prettau**  
La denominazione assunta dal comune fino al 1923 è S. Valentino in Predoi - *Prettau*.  
Nel 1929 il comune viene soppresso e i suoi territori vengono aggregati al nuovo comune di Valle Aurina - *Ahrntal*; nel 1958 il comune viene ricostituito (Censimento 1951: pop. res. 591).
- 021069 Proves - Proveis**  
Nel 1928 il comune viene soppresso e i suoi territori vengono aggregati al comune di Rumo, provincia di Trento; nel 1948 il comune viene ricostituito (Censimento 1936: pop. res. 392).
- 021869 Quarazze - Gratsch**  
La denominazione assunta dal comune fino al 1923 è Curaces - *Gratsch*.  
Nel 1923 il comune viene soppresso e i suoi territori vengono aggregati al comune di Merano - *Meran*.
- 021070 Racines - Ratschings**  
La denominazione assunta dal comune fino al 1923 è Racignes - *Ratschings*.  
La circoscrizione territoriale viene modificata nel 1929 a seguito di aggregazione di territori dei soppressi comuni di Mareta - *Mareit*, Ridanna - *Riednaun*, Telves - *Telfs* e Valgiovio - *Jaufenthal*.
- 021071 Rasun Anterselva - Rasen- Antholz**  
Il comune viene costituito nel 1955 coi territori degli ex-comuni di Anterselva - *Antholz*, Rasun di Sopra - *Oberrasen* e Rasun di Sotto - *Niederrasen* staccati dal soppresso comune di Rasun Valdaora - *Rasen Olang* (Censimento 1951: pop. res. 2029).
- 021870 Rasun di Sopra - Oberrasen**  
Nel 1928 il comune viene soppresso e i suoi territori vengono aggregati al nuovo comune di Rasun Valdaora - *Rasen Olang*.
- 021871 Rasun di Sotto - Niederrasen**  
Nel 1928 il comune viene soppresso e i suoi territori vengono aggregati al nuovo comune di Rasun Valdaora - *Rasen Olang*.
- 021872 Rasun Valdaora - Rasen Olang**  
Il comune viene costituito nel 1928 coi territori dei soppressi comuni di Anterselva - *Antholz*, Rasun di Sopra - *Oberrasen*, Rasun di Sotto - *Niederrasen* e Valdaora - *Olang*.  
Nel 1955 il comune viene soppresso e i suoi territori vengono ripartiti tra il nuovo comune di Rasun Anterselva - *Rasen-Antholz* (Censimento 1951: pop. res. 2029) ed il comune di Valdaora - *Olang* (Censimento 1951: pop. res. 1816).
- 021072 Renon - Ritten**  
La circoscrizione territoriale viene modificata nel 1928 a seguito di aggregazione di territori del soppresso comune di Vanga - *Wangen*.
- 021873 Resia - Reschen**  
La denominazione assunta dal comune fino al 1923 è Resia all'Adige - *Reschen*.  
Nel 1928 il comune viene soppresso e i suoi territori vengono aggregati al nuovo comune di Curon Venosta - *Graun im Vinschgau*.
- 021874 Ridanna - Riednaun**  
Nel 1929 il comune viene soppresso e i suoi territori vengono aggregati al comune di Racines - *Ratschings*.
- 021073 Riffiano - Riffian**  
La circoscrizione territoriale non ha subito alcuna variazione.
- 021875 Rina - Welschellen**  
La denominazione assunta dal comune fino al 1923 è Rinna - *Welschellen*.  
Nel 1928 il comune viene soppresso e i suoi territori vengono aggregati al comune di Marebbe - *Enneberg*.

- 021074 Rio di Pusteria - Mühlbach**  
La circoscrizione territoriale viene modificata a seguito delle seguenti variazioni: nel 1929 aggregazione di territori dei soppressi comuni di Maranza - *Meransen*, Rodengo - *Rodeneck*, Spinga - *Spinges* e Valles - *Vals*; nel 1955 distacco di territori per la ricostituzione del comune di Rodengo - *Rodeneck* (Censimento 1951: pop. res. 772); nel 1982 aggregazione di territori staccati dal comune di Vandoies - *Vintl* (zona disabitata).
- 021876 Riomolino - Mühlbach**  
Nel 1928 il comune viene soppresso e i suoi territori vengono aggregati al comune di Gais - *Gais*.
- 021877 Riscone - Reischach**  
La denominazione assunta dal comune fino al 1923 è Raissa - *Reischach*.  
Nel 1928 il comune viene soppresso e i suoi territori vengono aggregati al comune di Brunico - *Bruneck*.
- 021878 Riva di Tures - Rain**  
La denominazione assunta dal comune fino al 1923 è Riva in Valle - *Rain*.  
Nel 1928 il comune viene soppresso e i suoi territori vengono aggregati al comune di Campo Tures - *Sand in Taufers*.
- 021075 Rodengo - Rodeneck**  
Nel 1929 il comune viene soppresso e i suoi territori vengono aggregati al comune di Rio di Pusteria - *Mühlbach*; nel 1955 il comune viene ricostituito (Censimento 1951: pop. res. 772).
- 021076 Salorno - Salurn**  
La circoscrizione territoriale viene modificata nel 1926 a seguito di aggregazione di territori del soppresso comune di Cauria - *Gfrill*.
- 021077 San Candido - Innichen**  
La circoscrizione territoriale viene modificata nel 1928 a seguito di aggregazione di territori dei soppressi comuni di Monte S. Candido - *Innichberg*, Prato alla Drava - *Winnebach* e Versciaco - *Vierschach*.
- 021078 San Felice - St. Felix**  
Nel 1928 il comune viene soppresso e i suoi territori vengono aggregati al comune di Fondo, provincia di Trento; nel 1947 il comune viene ricostituito (Censimento 1936: pop. res. 289).  
Nel 1974 il comune viene soppresso e i suoi territori vengono aggregati al nuovo comune di Senale-San Felice - *U.L. Frau im Walde-St. Felix*.
- 021079 San Genesio Atesino - Jenesien**  
La denominazione assunta dal comune fino al 1928 è S. Genesio - *Jenesien*.  
La circoscrizione territoriale viene modificata nel 1928 a seguito di aggregazione di territori del soppresso comune di Valàs - *Flaas*.
- 021881 San Giacomo - St. Jakob in Ahm**  
La denominazione assunta dal comune fino al 1923 è San Giacomo in Valle Aurina - *St. Jakob in Ahm*.  
Nel 1929 il comune viene soppresso e i suoi territori vengono aggregati al nuovo comune di Valle Aurina - *Ahmtal*.
- 021882 San Giorgio - St. Georgen**  
La denominazione assunta dal comune fino al 1923 è San Giorgio in Val Tures - *St. Georgen*.  
Nel 1928 il comune viene soppresso e i suoi territori vengono aggregati al comune di Brunico - *Bruneck*.
- 021883 San Giovanni - St. Johann in Ahm**  
La denominazione assunta dal comune fino al 1923 è San Giovanni in Valle Aurina - *St. Johann in Ahm*.  
Nel 1929 il comune viene soppresso e i suoi territori vengono aggregati al nuovo comune di Valle Aurina - *Ahmtal*.
- 021884 San Leonardo - St. Leonhard**  
La denominazione assunta dal comune fino al 1923 è San Leonardo in Passiria - *St. Leonhard*.  
Nel 1928 il comune viene soppresso e i suoi territori vengono aggregati al nuovo comune di San Leonardo in Passiria - *St. Leonhard in Passeier*.
- 021080 San Leonardo in Passiria - St. Leonhard in Passeier**  
Il comune viene costituito nel 1928 coi territori dei soppressi comuni di San Leonardo - *St. Leonhard* e San Martino - *St. Martin*, ora San Martino in Passiria - *St. Martin in Passeier*.  
La circoscrizione territoriale viene modificata nel 1953 a seguito di distacco di territori per la ricostituzione del comune di San Martino in Passiria - *St. Martin in Passeier* (Censimento 1951: pop. res. 1758).
- 021081 San Lorenzo di Sebato - St. Lorenzen**  
Precedenti denominazioni assunte dal comune: fino al 1923 e dal 1928 al 1940 San Lorenzo in Pusteria - *St. Lorenzen*, dal 1923 al 1928 San Lorenzo - *St. Lorenzen*.  
La circoscrizione territoriale viene modificata a seguito delle seguenti variazioni: nel febbraio 1928 distacco della frazione Stregona - *Stegen* aggregata al comune di Brunico - *Bruneck* (Censimenti 1921 pop. res. 335);

- nell'ottobre 1928 aggregazione dei territori dei soppressi comuni di Elle - Eilen, Mantana - Monthal e Onies - Onach.
- 021885 San Lugano - St. Lugano**  
Nel 1926 il comune viene soppresso e i suoi territori vengono aggregati al comune di Trödena - Truden.
- 021886 San Martino al Monte - St. Martin am Volberg**  
Nel 1928 il comune viene soppresso e i suoi territori vengono aggregati al comune di Laces - Latsch.
- 021082 San Martino in Badia - St. Martin in Thurn**  
La denominazione assunta dal comune dal 1923 al 1928 è San Martino - St. Martin.  
La circoscrizione territoriale viene modificata a seguito delle seguenti variazioni: nel 1928 aggregazione di territori dei soppressi comuni di La Valle - Wengen e Longiarù - Campilli; nel 1964 distacco di territori per la ricostituzione del comune di La Valle - Wengen (Censimento 1961: pop. res. 958).
- 021887 San Martino In Castles - St. Martin In Gsies**  
Nel 1929 il comune viene soppresso e i suoi territori vengono aggregati al comune di Valle di Castles - Gsies.
- 021083 San Martino In Passiria - St. Martin In Passeler**  
La denominazione assunta dal comune dal 1923 al 1928 è San Martino - St. Martin.  
Nel 1928 il comune viene soppresso e i suoi territori vengono aggregati al nuovo comune di San Leonardo in Passiria - St. Leonard In Passeler; nel 1953 il comune viene ricostituito (Censimento 1951: pop. res. 1758).
- 021084 San Pancrazio - St. Parkraz**  
Il comune viene costituito nel 1960 con la frazione omonima staccata dal comune di Ultimo - Utten (Censimento 1951: pop. res. 1694).
- 021888 San Pietro - St. Peter In Ahim**  
La denominazione assunta dal comune fino al 1923 è San Pietro In Valle Aurina; - St. Peter In Ahim.  
Nel 1929 il comune viene soppresso e i suoi territori vengono aggregati al nuovo comune di Valle Aurina - Ahimtal.
- 021889 San Sigismondo - St. Sigmund**  
Nel 1929 il comune viene soppresso e i suoi territori vengono aggregati al comune di Chienes - Kiens.
- 021085 Santa Cristina Valgardena - St. Christina In Gröden**  
Precedenti denominazioni assunte dal comune: fino al 1923 S. Cristina in Gardena - St. Christina, dal 1923 al 1955 S. Cristina - St. Christina.
- 021892 Santa Maddalena In Castles - St. Magdalena In Gsies**  
Nel 1929 il comune viene soppresso e i suoi territori vengono aggregati al nuovo comune di Valle di Castles - Gsies.
- 021891 Sant'Andrea In Monte - St. Andrä**  
La circoscrizione territoriale viene modificata nel 1928 a seguito di aggregazione di territori del soppresso comune di Eores - Afers.  
Nel 1941 il comune viene soppresso e i suoi territori vengono aggregati al comune di Bressanone.
- 021890 San Valentino al Brennero - Brenner**  
Nel 1928 il comune viene soppresso e i suoi territori vengono aggregati al comune di Colle Isarco - Gossensass, ora Brennero - Brenner.
- 021879 San Valentino alla Muta - St. Valentin auf der Haide**  
La denominazione assunta dal comune fino al 1923 è San Valentino alla Muta - St. Valentin auf der Haide.  
Nel 1928 il comune viene soppresso e i suoi territori vengono aggregati al nuovo comune di Curon Venosta - Graun im Vinschgau.
- 021086 Sarentino - Sarntal**  
La circoscrizione territoriale non ha subito alcuna variazione.
- 021893 Scaleres - Schalders**  
La denominazione assunta dal comune fino al 1923 è Scale - Schalders.  
Nel 1929 il comune viene soppresso e i suoi territori vengono aggregati al comune di Varna - Vahrn.
- 021087 Scena - Schönna**  
La circoscrizione territoriale non ha subito alcuna variazione.
- 021894 Sciaives - Schabs**  
La denominazione assunta dal comune fino al 1923 è Scaves - Schabs.  
Nel 1928 il comune viene soppresso e i suoi territori vengono aggregati al nuovo comune di Naz-Sciaives - Natz-Schabs.

- 021088 **Selva dei Molini - Mühlwald**  
La circoscrizione territoriale viene modificata nel 1928 a seguito di aggregazione di territori del soppresso comune di Lappago - *Lappach*.
- 021089 **Selva di Val Gardena - Wolkenstein In Gröden**  
Precedenti denominazioni assunte dal comune: fino al 1923 è Selva in Gardena - *Wolkenstein*, dal 1923 al 1955 Selva - *Wolkenstein*.
- 021090 **Senale - U.L. Frau im Walde**  
Nel 1928 il comune viene soppresso e i suoi territori vengono aggregati al comune di Fondo, provincia di Trento; nel 1947 il comune viene ricostituito (Censimento 1936: pop. res. 298).  
Nel 1974 il comune viene soppresso e i suoi territori vengono aggregati al nuovo comune Senale-San Felice - *U.L. Frau im Walde-St. Felix*.
- 021091 **Senales - Schnals**  
La denominazione assunta dal comune fino al 1923 è Senales in Venosta - *Schnals*.
- 021118 **Senale-S. Felice - U.L. Frau im Walde - St. Felix**  
Il comune viene costituito nel 1974 coi territori dei soppressi comuni di Senale - *U.L. Frau im Walde* e San Felice - *St. Felix*.
- 021092 **Sesto - Sexten**  
La circoscrizione territoriale non ha subito alcuna variazione.
- 021093 **Silandro - Schlanders**  
La circoscrizione territoriale viene modificata nel 1928 a seguito di aggregazione di territori dei soppressi comuni di Corzes - *Kortsch*, Covelano - *Göflan*, Monte di Mezzodì - *Sonnenberg*, Monte di Tramontana - *Nordersberg* e Vezzano - *Vezzan*.
- 021896 **Slingia - Schlinig**  
La denominazione assunta dal comune fino al 1923 è Sliniga - *Schlinig*.  
Nel 1927 il comune viene soppresso e i suoi territori vengono aggregati al nuovo comune di Malles Venosta - *Mals*.
- 021094 **Sluderno - Schluderns**  
La circoscrizione territoriale non ha subito alcuna variazione.
- 021897 **Spinga - Spinges**  
La denominazione assunta dal comune fino al 1923 è Spignes - *Spinges*.  
Nel 1929 il comune viene soppresso e i suoi territori vengono aggregati al comune di Rio di Pusteria - *Mühlbach*.
- 021898 **Stava - Staben**  
La denominazione assunta dal comune fino al 1923 è Stave - *Staben*.  
Nel 1928 il comune viene soppresso e i suoi territori vengono aggregati al comune di Naturno - *Naturns*.
- 021095 **Stelvio - Stilfs**  
Nel 1929 il comune viene soppresso e i suoi territori vengono aggregati al nuovo comune di Prato allo Stelvio - *Prad am Stilfser Joch*; nel 1953 il comune viene ricostituito (Censimento 1951: pop. res. 1381).
- 021899 **Stilves - Stölfes**  
Nel 1928 il comune viene soppresso e i suoi territori vengono aggregati al nuovo comune di Campo di Trens - *Freienfeld*.
- 021900 **Tablà - Tabland**  
Nel 1928 il comune viene soppresso e i suoi territori vengono aggregati al comune di Naturno - *Naturns*.
- 021901 **Tanas - Tannas**  
Nel 1929 il comune viene soppresso e i suoi territori vengono aggregati al comune di Lasa - *Laas*.
- 021902 **Tarces - Tartsch**  
La denominazione assunta dal comune fino al 1923 è Tarres di Sopra - *Tartsch*.  
Nel 1927 il comune viene soppresso e i suoi territori vengono aggregati al nuovo comune di Malles Venosta - *Mals*.
- 021903 **Tarres - Tarsch**  
La denominazione assunta dal comune fino al 1923 è Tarres di Sotto - *Tarsch*.  
Nel 1928 il comune viene soppresso e i suoi territori vengono aggregati al comune di Laces - *Latsch*.
- 021904 **Telves - Telfes**  
Nel 1929 il comune viene soppresso e i suoi territori vengono aggregati al comune di Racines - *Ratschings*.

- 021905 **Teodone - *Dietenheim***  
La denominazione assunta dal comune fino al 1923 è Teodona - *Dietenheim*.  
Nel 1928 il comune viene soppresso e i suoi territori vengono aggregati al comune di Brunico - *Bruneck*.
- 021096 **Terento - *Terenten***  
La circoscrizione territoriale viene modificata nel 1929 a seguito di aggregazione di territori del soppresso comune di Colli in Pusteria - *Pichlern*.
- 021097 **Terlano - *Terlan***  
La circoscrizione territoriale non ha subito alcuna variazione.
- 021098 **Termeno sulla Strada del Vino - *Tramin an der Weinstrasse***  
La denominazione assunta dal comune fino al 1971 è Termeno - *Tramin*.  
La circoscrizione territoriale viene modificata a seguito delle seguenti variazioni: nel 1978 aggregazione di territori staccati dal comune di Cortaccia sulla Strada del Vino - *Kurtatsch an der Weinstrasse* (Censimento 1971: pop. res. 111); nel 1990 aggregazione di territori staccati dal comune di Cortaccia sulla Strada del Vino - *Kurtatsch an der Weinstrasse* e distacco di territori aggregati al comune di Cortaccia sulla Strada del Vino - *Kurtatsch an der Weinstrasse* (zone disabitate).
- 021906 **Tesido - *Taisten***  
Nel 1929 il comune viene soppresso e i suoi territori vengono aggregati al comune di Mongueifo - *Welsberg*.
- 021099 **Tesimo - *Tisens***  
La circoscrizione territoriale viene modificata nel 1964 a seguito di distacco della frazione Sirmiano aggregata al comune di Nalles - *Nals* (Censimento 1961: pop. res. 98).
- 021100 **Tires - *Tiers***  
La circoscrizione territoriale non ha subito alcuna variazione.
- 021101 **Tirolo - *Tirol***  
La circoscrizione territoriale non ha subito alcuna variazione.
- 021907 **Tiso - *Tels***  
La denominazione assunta dal comune fino al 1923 è Tisa - *Theis*.  
Nel 1929 il comune viene soppresso e i suoi territori vengono aggregati al comune di Funes - *Villnöss*.
- 021908 **Trens - *Trens***  
Nel 1928 il comune viene soppresso e i suoi territori vengono aggregati al nuovo comune di Campo di Trens - *Freienfeld*.
- 021102 **Trodena - *Truden***  
La circoscrizione territoriale viene modificata nel 1926 a seguito di aggregazione di territori del soppresso comune di S. Lugano - *St. Lugano*.
- 021103 **Tubre - *Taufers im Münstertal***  
La circoscrizione territoriale non ha subito alcuna variazione.
- 021909 **Tunes - *Thulns***  
Nel 1931 il comune viene soppresso e i suoi territori vengono aggregati al comune di Vipiteno - *Sterzing*.
- 021104 **Ultimo - *Ulten***  
La circoscrizione territoriale viene modificata nel 1960 a seguito di distacco della frazione San Pancrazio eretta in comune autonomo con denominazione omonima (Censimento 1951: pop. res. 1694).
- 021105 **Vadena - *Pfatten***  
La circoscrizione territoriale non ha subito alcuna variazione.
- 021910 **Valas - *Flaas***  
La denominazione assunta dal comune fino al 1923 è Velasio - *Flaas*.  
Nel 1928 il comune viene soppresso e i suoi territori vengono aggregati al comune di S. Genesio Atesino - *Jenesien*.
- 021106 **Valdaora - *Olang***  
Nel 1928 il comune viene soppresso e i suoi territori vengono aggregati al nuovo comune di Rasun Valdaora - *Rasen Olang*; nel 1955 il comune viene ricostituito (Censimento 1951: pop. res. 1816).
- 021107 **Val di Vizze - *Pfitsch***  
Il comune viene costituito nel 1931 coi territori dei soppressi comuni di Vizze - *Pfitsch* e Prati - *Wiesen*.
- 021911 **Valgiovio - *Jaufenthal***  
La denominazione assunta dal comune fino al 1923 è Valdigiovio - *Jaufenthal*.  
Nel 1929 il comune viene soppresso e i suoi territori vengono aggregati al comune di Racines - *Ratschings*.

- 021912 Vallarga - *Weidental***  
Nel 1929 il comune viene soppresso e i suoi territori vengono aggregati al nuovo comune di Vandoies - *Vintl*.
- 021108 Valle Aurina - *Ahrntal***  
Il comune viene costituito nel 1929 coi territori dei soppressi comuni di Lutago - *Luttach*, Predoi - *Prettau*, S. Giacomo - *St. Jakob in Ahm*, S. Giovanni - *St. Johann in Ahm* e S. Pietro - *St. Peter in Ahm*.  
La circoscrizione territoriale viene modificata nel 1958 a seguito di distacco di territori per la ricostituzione del comune di Predoi - *Prettau* (Censimento 1951: pop. res. 591).
- 021109 Valle di Casles - *Gsies***  
Il comune viene costituito nel 1929 coi territori dei soppressi comuni di Colle in Casies - *Pichl in Gsies*, S. Martino in Casies - *St. Martin in Gsies* e S. Maddalena in Casies - *St. Magdalena in Gsies*.
- 021914 Vallelunga - *Langtaufers***  
La denominazione assunta dal comune fino al 1923 è Vallelunga Carlino - *Langtaufers*.  
Nel 1928 il comune viene soppresso e i suoi territori vengono aggregati al nuovo comune di Curon Venosta - *Graun im Vinschgau*.
- 021915 Valles - *Vals***  
Nel 1929 il comune viene soppresso e i suoi territori vengono aggregati al comune di Rio di Pusteria - *Mühlbach*.
- 021913 Valle San Silvestro - *Wahlen***  
Nel 1928 il comune viene soppresso e i suoi territori vengono aggregati al comune di Dobbiaco - *Toblach*.
- 021110 Vandoies - *Vintl***  
Il comune viene costituito nel 1929 coi territori dei soppressi comuni di Fundres - *Pfunders*, Vallarga - *Weidental*, Vandoies di Sopra - *Obervintl* e Vandoies di Sotto - *Niedervintl*.  
La circoscrizione territoriale viene modificata nel 1982 a seguito di distacco di territori aggregati al comune di Rio di Pusteria - *Mühlbach* (zona disabitata).
- 021916 Vandoies di Sopra - *Obervintl***  
Nel 1929 il comune viene soppresso e i suoi territori vengono aggregati al nuovo comune di Vandoies - *Vintl*.
- 021917 Vandoies di Sotto - *Niedervintl***  
Nel 1929 il comune viene soppresso e i suoi territori vengono aggregati al nuovo comune di Vandoies - *Vintl*.
- 021918 Vanga - *Wangen***  
Nel 1928 il comune viene soppresso e i suoi territori vengono aggregati al comune di Renon - *Ritten*.
- 021111 Varna - *Vahrn***  
La circoscrizione territoriale viene modificata a seguito delle seguenti variazioni: nel 1929 aggregazione di territori dei soppressi comuni di Novacella - *Neustift* e Scalers - *Schalders*; nel 1973 distacco di territori aggregati al comune di Fortezza - *Franzensfeste* (Censimento 1971: pop. res. 298).
- 021116 Velturmo - *Feldthurns***  
Nel 1929 il comune viene soppresso e i suoi territori vengono aggregati al comune di Chiusa - *Klausen*; nel 1960 il comune viene ricostituito (Censimento 1951: pop. res. 1388).
- 021112 Verano - *Vöran***  
La circoscrizione territoriale non ha subito alcuna variazione.
- 021910 Versciaco - *Verschach***  
Nel 1928 il comune viene soppresso e i suoi territori vengono aggregati al comune di S. Candido - *Innichen*.
- 021920 Vezzano - *Vezzan***  
La denominazione assunta dal comune fino al 1923 è Vezzano in Venosta - *Vezzan*.  
Nel 1928 il comune viene soppresso e i suoi territori vengono aggregati al comune di Silandro - *Schlanders*.
- 021113 Villaibassa - *Niederdorf***  
La circoscrizione territoriale non ha subito alcuna variazione.
- 021114 Villandro - *Villanders***  
La circoscrizione territoriale viene modificata nel 1929 a seguito di distacco della frazione Fraghès aggregata al comune di Chiusa - *Klausen* (Censimento 1921: pop. res. 157).
- 021921 Villa Ottone - *Uttenhein***  
La denominazione assunta dal comune fino al 1923 è Villa d'Uta - *Uttenhein*.  
Nel 1928 il comune viene soppresso e i suoi territori vengono aggregati al comune di Gais - *Gais*.
- 021922 Villa Santa Caterina - *Aufhofen***  
Nel 1928 il comune viene soppresso e i suoi territori vengono aggregati al comune di Brunico - *Bruneck*.

**021115 Vipiteno - Sterzing**

La circoscrizione territoriale viene modificata nel 1931 a seguito di aggregazione di territori dei soppressi comuni di Ceves - *Tschofs* e Tunes - *Thuins*.

**021923 Vize - Pfitsch**

Nel 1931 il comune viene soppresso e i suoi territori vengono aggregati al nuovo comune di Val di Vize - *Pfitsch*.

---

**022 - PROVINCIA AUTONOMA DI TRENTO**

---

**Variazioni della provincia**

I territori della provincia costituiscono la Venezia Tridentina, ai confini dell'epoca, annessa nel 1920 dall'Impero Austro-Ungarico (vedi *Appendice A.1.3*).

La circoscrizione territoriale viene in seguito modificata a causa delle seguenti variazioni:

nel 1923 distacco dei comuni di Colle S. Lucia, Cortina d'Ampezzo e Livinallongo del Col di Lana aggregati alla provincia di Belluno;

nel 1927 distacco dei comuni di Acereto, Albes, Alliz, Andriano, Anterselva, Appiano sulla Strada del Vino (già Appiano), Avelengo, Badia, Barbiano, Bolzano, Braies, Brennero (già Colle Isarco), Bressanone, Brunico, Burgusio, Caines, Caldaro, Caminata in Tures, Campo Tures, Castelbello, Casteldarne, Castelrotto, Cengles, Cermes, Ceves, Chienes, Chiusa, Ciardes, Clusio, Coldrano, Colle in Casies, Colli in Pusteria, Colsano, Cornedo all'Isarco (già Cornedo), Corti in Pusteria, Corvara in Badia (già Ladinia), Corvara in Passiria, Corzes, Covelano, Curon, Dobbiaco, Elle, Eores, Falzes, Fiè allo Sciliar (già Fiè), Fleres, Foiana, Fortezza (già Mezzaselva), Fundres, Funes, Gais, Gargazzone, Glorenza, Grimaldo, Gudon, Issengo, Laces, Lacinigo, Lagundo, Laion, Laives, Lana, Lappago, Lasa, Laudes, La Valle, Lazfons, Longiarù, Luson, Lutago, Mallas, Mantana, Maranza, Marebbe, Mareta, Marleno, Martello, Mazia, Meltina, Merano, Millan-Sarnes, Molini di Tures, Monghezzo di Fuori, Mongueffo, Montassilone, Montechiaro, Monte di Mezzodi, Monte di Tramontana, Montefontana, Monteponte, Monte San Candido, Morter, Moso in Passiria (già Moso), Mules, Nalles, Naturno, Naz, Novacella, Nova Levante, Nova Ponente, Onies, Oris, Ortisei, Parcines, Perca, Planol, Plata, Plaus, Ponte Gardena (già Ponte all'Isarco), Postal, Prati, Prato alla Drava, Prato di Venosta, Predoi, Racines, Rasun di Sopra, Rasun di Sotto, Renon, Resia, Ridanna, Rifiano, Rina, Rio di Pusteria, Riomolino, Riscone, Riva di Tures, Rodegno, San Candido, San Genesio Atesino (già San Genesio), San Giacomo, San Giorgio, San Giovanni, San Leonardo, San Lorenzo di Sebato (già San Lorenzo), San Martino al Monte, San Martino in Badia (già San Martino), San Martino in Passiria (già San Martino), San Valentino al Brennero, San Valentino alla Mutta, San Martino in Casies, San Pietro, San Sigismondo, Santa Cristina, Santa Maddalena in Casies, Sant'Andrea in Monte, Sarentino, Scaleres, Scena, Sciaves, Selva dei Molini, Selva di Val Gardena (già Selva), Senales, Sesto, Silandro, Slingia, Sludemo, Spinga, Stava, Stelvio, Stilves, Tablà, Tanas, Tarces, Tarres, Telves, Teodone, Terento, Terlano, Tesido, Tesimo, Tires, Tirolo, Tiso, Trens, Tubre, Tunes, Ultimo, Vadena, Valas, Valdaora, Valgiovio, Vallarga, Vallelunga, Valles, Valle San Silvestro, Vandoies di Sopra, Vandoies di Sotto, Vanga, Varna, Velturno, Verano, Versciaco, Vezzano, Villabassa, Villandro, Villa Ottone, Villa Santa Caterina, Vipiteno e Vize andati a costituire la provincia di Bolzano;

nel 1929 distacco dei comuni di Casotto e Pedemonte aggregati alla provincia di Vicenza;

nel 1934 distacco del comune di Valvestino aggregato alla provincia di Brescia;

nel 1948 distacco dei comuni di Anterivo, Bronzolo, Cortaccia, Egna, Lauregno, Magrè all'Adige, Montagna, Ora, Proves, Salomo, San Felice, Senale, Termeno sulla Strada del Vino (già Termeno), Trodena e Valdagno aggregati alla provincia di Bolzano.

---

**Variazioni dei comuni**

**022801 Agrone**

Nel 1928 il comune viene soppresso e i suoi territori vengono aggregati al nuovo comune di Pieve di Bono.

**022001 Ala**

La circoscrizione territoriale viene modificata nel 1928 a seguito di aggregazione di territori dei soppressi comuni di Chizzola, Pilcante, Santa Margherita e Serravalle all'Adige.

**022002 Albiano**

La circoscrizione territoriale viene modificata a seguito delle seguenti variazioni: nel 1928 aggregazione di territori



del soppresso comune di Lona - Lases; nel 1952 distacco di territori per la ricostituzione del comune di Lona - Lases (Censimento 1951: pop. res. 704).

**022003 Aldeno**

La circoscrizione territoriale viene modificata a seguito delle seguenti variazioni: nel 1928 aggregazione di territori dei soppressi comuni di Cimone e Garniga; nel 1947 distacco di territori per la ricostituzione dei comuni di Cimone (Censimento 1936: pop. res. 934) e Garniga, ora Garniga Terme (Censimento 1936: pop. res. 451).

**022802 Almazzago**

Nel 1928 il comune viene soppresso e i suoi territori vengono aggregati al nuovo comune di Commezzadura.

**022004 Amblar**

Nel 1928 il comune viene soppresso e i suoi territori vengono aggregati al comune di Romeno; nel 1952 il comune viene ricostituito (Censimento 1951: pop. res. 267).

**022005 Andalo**

Nel 1928 il comune viene soppresso e i suoi territori vengono aggregati al comune di Molveno; nel 1947 il comune viene ricostituito (Censimento 1936: pop. res. 817).

**022803 Andogno**

Nel 1927 il comune viene soppresso e i suoi territori vengono aggregati al comune di S. Lorenzo in Banale.

**022006 Arco**

La circoscrizione territoriale viene modificata nel 1928 a seguito di aggregazione di territori dei soppressi comuni di Oltresarca e Romarzolo.

**022804 Arnago**

Nel 1928 il comune viene soppresso e i suoi territori vengono aggregati al comune di Malè.

**022007 Avio**

La circoscrizione territoriale viene modificata nel 1928 a seguito di aggregazione di territori del soppresso comune di Borghetto.

**022008 Banco**

Nel 1928 il comune viene soppresso e i suoi territori vengono aggregati al comune di Sanzeno; nel 1952 il comune viene ricostituito (Censimento 1951: pop. res. 294).

Nel 1968 il comune viene soppresso e i suoi territori vengono aggregati al comune di Sanzeno.

**022009 Baselga di Pinè**

La circoscrizione territoriale viene modificata nel 1928 a seguito di aggregazione di territori del soppresso comune di Miola.

**022010 Baselga di Vezzano**

La denominazione assunta dal comune fino al 1955 è Baselga.

Nel 1928 il comune viene soppresso e i suoi territori vengono aggregati al comune di Terlago; nel 1947 il comune viene ricostituito (Censimento 1936: pop. res. 223).

Nel 1968 il comune viene soppresso e i suoi territori vengono aggregati al comune di Trento (Censimento 1961: pop. res. 243).

**022011 Bedollo**

La circoscrizione territoriale non ha subito alcuna variazione.

**022012 Bersone**

Nel 1928 il comune viene soppresso e i suoi territori vengono aggregati al nuovo comune di Pieve di Bono; nel 1952 il comune viene ricostituito (Censimento 1951: pop. res. 318).

**022013 Besenello**

Nel 1929 il comune viene soppresso e i suoi territori vengono aggregati al nuovo comune di Beseno; nel 1947 il comune viene ricostituito (Censimento 1936: pop. res. 1543).

**022805 Beseno**

Il comune viene costituito nel 1929 coi territori dei soppressi comuni di Besenello e Calliano.

Nel 1947 il comune viene soppresso per la ricostituzione dei comuni di Besenello (Censimento 1936: pop. res. 1543) e Calliano (Censimento 1936: pop. res. 837).

**022014 Bezzecca**

La circoscrizione territoriale viene modificata a seguito delle seguenti variazioni: nel 1928 aggregazione di territori dei soppressi comuni di Enguiso, Lenzumo, Locca e Pieve di Ledro; nel 1952 distacco di territori per la ricostituzione dei comuni di Pieve di Ledro (Censimento 1951: pop. res. 213) e del nuovo comune di Concel, comprendente i territori degli ex-comuni di Enguiso, Locca e Lenzumo (Censimento 1951: pop. res. 780).

- 022806 Biacesa**  
La circoscrizione territoriale viene modificata nel 1925 a seguito di aggregazione di territori del soppresso comune di Pregasina.  
Nel 1928 il comune viene soppresso e i suoi territori vengono aggregati al comune di Molina di Ledro.
- 022015 Bieno**  
Nel 1928 il comune viene soppresso e i suoi territori vengono aggregati al comune di Pieve Tesino; nel 1947 il comune viene ricostituito (Censimento 1936: pop. res. 598).
- 022807 Bleggio**  
Il comune viene costituito nel 1928 coi territori dei soppressi comuni di Bleggio Inferiore e Bleggio Superiore.  
Nel 1947 il comune viene soppresso per la ricostruzione del comune di Bleggio Inferiore (Censimento 1936: pop. res. 821) e Bleggio Superiore (Censimento 1936: pop. res. 1794).
- 022016 Bleggio Inferiore**  
Nel 1928 il comune viene soppresso e i suoi territori vengono aggregati al nuovo comune di Bleggio; nel 1947 il comune viene ricostituito (Censimento 1936: pop. res. 821).
- 022017 Bleggio Superiore**  
Nel 1928 il comune viene soppresso e i suoi territori vengono aggregati al nuovo comune di Bleggio; nel 1947 il comune viene ricostituito (Censimento 1936: pop. res. 1794).
- 022018 Bocenago**  
Nel 1928 il comune viene soppresso e i suoi territori vengono aggregati al comune di Strembo; nel 1947 il comune viene ricostituito (Censimento 1936: pop. res. 370).
- 022019 Bolbeno**  
Nel 1928 il comune viene soppresso e i suoi territori vengono aggregati al comune di Tione, ora Tione di Trento; nel 1952 il comune viene ricostituito (Censimento 1951: pop. res. 334).
- 022808 Bolentina**  
Nel 1928 il comune viene soppresso e i suoi territori vengono aggregati al comune di Dimaro.
- 022020 Bondo**  
Nel 1928 il comune viene soppresso e i suoi territori vengono aggregati al nuovo comune di Bondo Breguzzo; nel 1947 il comune viene ricostituito (Censimento 1936: pop. res. 597).
- 022809 Bondo Breguzzo**  
La denominazione assunta dal comune dal 9 novembre 1928 al 1931 è **Amò**.  
Il comune viene costituito il 22 gennaio 1928 coi territori dei soppressi comuni di Bondo e Breguzzo.  
Nel 1947 il comune viene soppresso per la ricostituzione dei comuni di Bondo (Censimento 1936: pop. res. 597) e Breguzzo (Censimento 1936: pop. res. 544).
- 022021 Bondone**  
Nel 1928 il comune viene soppresso e i suoi territori vengono aggregati al comune di Storo; nel 1953 il comune viene ricostituito (Censimento 1951: pop. res. 871).
- 022810 Borghetto**  
Nel 1928 il comune viene soppresso e i suoi territori vengono aggregati al comune di Avio.
- 022022 Borgo Valsugana**  
La circoscrizione territoriale viene modificata a seguito delle seguenti variazioni: nel 1928 aggregazione di territori dei soppressi comuni di Carzano, Castelnuovo, Ronchi, Telve, Telve di Sopra e Torcegno; nel 1947 distacco di territori per la ricostituzione del comune di Carzano (Censimento 1936: pop. res. 399), Castelnuovo (Censimento 1936: pop. res. 963), Ronchi, ora Ronchi Valsugana (Censimento 1936: pop. res. 546), Telve (Censimento 1936: pop. res. 1557), Telve di Sopra (Censimento 1936: pop. res. 619) e Torcegno (Censimento 1936: pop. res. 786).
- 022811 Borzago**  
Nel 1928 il comune viene soppresso e i suoi territori vengono aggregati al nuovo comune di Spiazzo.
- 022023 Bosentino**  
Nel 1928 il comune viene soppresso e i suoi territori vengono aggregati al comune di Vigolo Vattaro; nel 1947 il comune viene ricostituito (Censimento 1936: pop. res. 620).
- 022812 Bozzana**  
Nel 1928 il comune viene soppresso e i suoi territori vengono aggregati al comune di Caldes.
- 022024 Breguzzo**  
Nel 1928 il comune viene soppresso e i suoi territori vengono aggregati al nuovo comune di Bondo Breguzzo; nel 1947 il comune viene ricostituito (Censimento 1936: pop. res. 544).

- 022025 Brentonico**  
La circoscrizione territoriale viene modificata nel 1923 a seguito del distacco della frazione Loppio aggregata al comune di Mori (Censimento 1921: pop. res. 126).
- 022026 Bresimo**  
Nel 1928 il comune viene soppresso e i suoi territori vengono aggregati al comune di Livo; nel 1947 il comune viene ricostituito (Censimento 1936: pop. res. 457).
- 022027 Brez**  
La circoscrizione territoriale viene modificata a seguito delle seguenti variazioni: nel 1928 aggregazione di territori dei soppressi comuni di Castelfondo e Cloz; nel 1947 distacco di territori per la ricostituzione dei comuni di Castelfondo (Censimento 1936: pop. res. 797) e Cloz (Censimento 1936: pop. res. 789).
- 022028 Brione**  
Nel 1928 il comune viene soppresso e i suoi territori vengono aggregati al comune di Condino; nel 1946 il comune viene ricostituito (Censimento 1936: pop. res. 253).
- 022029 Caderzone**  
Nel 1928 il comune viene soppresso e i suoi territori vengono aggregati al comune di Strembo; nel 1947 il comune viene ricostituito (Censimento 1936: pop. res. 426).
- 022813 Cadine**  
Nel 1926 il comune viene soppresso e i suoi territori vengono aggregati al comune di Trento.
- 022030 Cagnò**  
Nel 1928 il comune viene soppresso e i suoi territori vengono aggregati al comune di Revò; nel 1950 il comune viene ricostituito (Censimento 1936: pop. res. 406).
- 022031 Calavino**  
Nel 1928 il comune viene soppresso e i suoi territori vengono aggregati al nuovo comune di Madruzzo; nel 1953 il comune viene ricostituito (Censimento 1951: pop. res. 1121).  
La circoscrizione territoriale viene modificata nel 1978 a seguito di aggregazione di territori staccati dal comune di Lasino (Censimento 1971: pop. res. 86).
- 022032 Calceranica al Lago**  
La denominazione assunta dal comune fino al 1957 è Calceranica.  
Nel 1928 il comune viene soppresso e i suoi territori vengono aggregati al comune di Caldonazzo; nel 1947 il comune viene ricostituito (Censimento 1936: pop. res. 732).  
La circoscrizione territoriale viene modificata nel 1988 a seguito di distacco di territori aggregati al comune di Centa San Nicolò (Censimento 1981: pop. res. 11).
- 022033 Caldes**  
La circoscrizione territoriale viene modificata a seguito delle seguenti variazioni: nel 1928 aggregazione di territori dei soppressi comuni di Bozzana, Cavizzana, Samoclevo e S. Giacomo; nel 1956 distacco di territori per la ricostituzione del comune di Cavizzana (Censimento 1951: pop. res. 276).
- 022034 Caldonazzo**  
La circoscrizione territoriale viene modificata a seguito delle seguenti variazioni: nel 1928 aggregazione di territori dei soppressi comuni di Calceranica e Centa S. Nicolò, nel 1947 distacco di territori per la ricostituzione dei comuni di Calceranica, ora Calceranica al Lago (Censimento 1936: pop. res. 732) e Centa S. Nicolò (Censimento 1936: pop. res. 777); nel 1988 distacco di territori aggregati al comune di Centa San Nicolò (Censimento 1981: pop. res. 17).
- 022035 Calliano**  
Nel 1929 il comune viene soppresso e i suoi territori vengono aggregati al nuovo comune di Beseno; nel 1947 il comune viene ricostituito (Censimento 1936: pop. res. 837).
- 022036 Campitello di Fassa**  
La denominazione assunta dal comune fino al 1926 è Campitello.  
Nel 1926 il comune viene soppresso e i suoi territori vengono aggregati al comune di Canazei; nel 1956 il comune viene ricostituito con la nuova denominazione Campitello di Fassa (Censimento 1951: pop. res. 481).  
La circoscrizione territoriale viene modificata nel 1999 a seguito di distacco di territori aggregati al comune di Canazei (zona disabitata).
- 022815 Campo**  
Nel 1928 il comune viene soppresso e i suoi territori vengono aggregati al nuovo comune di Lomaso.
- 022037 Campodenno**  
Nel 1928 il comune viene soppresso e i suoi territori vengono aggregati al comune di Denno.

Nel 1952 il comune viene ricostituito con i suoi territori unitamente ai territori degli ex-comuni di Dercolo, Lover, Quetta e Termon staccati dal comune di Denno (Censimento 1951: pop. res. 1554).

**022038 Canal San Bovo**

La circoscrizione territoriale non ha subito alcuna variazione.

**022039 Canazei**

La circoscrizione territoriale viene modificata a seguito delle seguenti variazioni: nel 1926 aggregazione di territori del soppresso comune di Campitello; nel 1956 distacco di territori per la ricostituzione del comune di Campitello, con la denominazione di Campitello di Fassa (Censimento 1951: pop. res. 481); nel 1999 aggregazione di territori staccati dal comune di Campitello di Fassa (zona disabitata).

**022816 Canezza**

Nel 1928 il comune viene soppresso e i suoi territori vengono aggregati al comune di Pergine Valsugana.

**022040 Capriana**

La circoscrizione territoriale viene modificata a seguito delle seguenti variazioni: nel 1925 aggregazione di territori dei soppressi comuni di Anterivo, provincia di Bolzano e Rover Carbonare; nel 1947 distacco di territori per la ricostituzione del comune di Anterivo (Censimento 1936: pop. res. 403), provincia di Bolzano.

**022041 Carano**

Nel 1928 il comune viene soppresso e i suoi territori vengono aggregati al comune di Cavalese; nel 1946 il comune viene ricostituito (Censimento 1936: pop. res. 761).

**022817 Carciato**

Nel 1928 il comune viene soppresso e i suoi territori vengono aggregati al comune di Dimaro.

**022042 Carisolo**

Nel 1928 il comune viene soppresso e i suoi territori vengono aggregati al comune di Pinzolo; nel 1952 il comune viene ricostituito (Censimento 1951: pop. res. 560).

**022043 Carzano**

Nel 1928 il comune viene soppresso e i suoi territori vengono aggregati al comune di Borgo Valsugana; nel 1947 il comune viene ricostituito (Censimento 1936: pop. res. 399).

La circoscrizione territoriale viene modificata nel 1979 a seguito di aggregazione di territori staccati dal comune di Telve e di distacco di territori aggregati al comune di Telve (zone disabitate).

**022044 Casez**

Nel 1928 il comune viene soppresso e i suoi territori vengono aggregati al comune di Sanzeno; nel 1952 il comune viene ricostituito (Censimento 1951: pop. res. 312).

Nel 1968 il comune viene nuovamente soppresso e i suoi territori vengono aggregati al comune di Sanzeno.

**022818 Castagnè**

Nel 1928 il comune viene soppresso e i suoi territori vengono aggregati al comune di Pergine Valsugana.

**022045 Castel Condino**

La denominazione assunta dal comune fino al 1928 e dal 1946 al 1955 è Castello.

Nel 1928 il comune viene soppresso e i suoi territori vengono aggregati al comune di Condino; nel 1946 il comune viene ricostituito (Censimento 1936: pop. res. 433).

**022046 Castelfondo**

Nel 1928 il comune viene soppresso e i suoi territori vengono aggregati al comune di Brez; nel 1947 il comune viene ricostituito (Censimento 1936: pop. res. 797).

**022819 Castellano**

Nel 1929 il comune viene soppresso e i suoi territori vengono aggregati al comune di Villa Lagarina.

**022820 Castello**

Nel 1928 il comune viene soppresso e i suoi territori vengono aggregati al comune di Ossana.

**022047 Castello - Molina di Fiemme**

La denominazione assunta dal comune fino al 1973 è Castello di Fiemme.

La circoscrizione territoriale viene modificata nel 1925 a seguito di aggregazione di territori del soppresso comune di Stramentizzo.

**022048 Castello Tesino**

La circoscrizione territoriale non ha subito alcuna variazione.

**022049 Castelnuovo**

Nel 1928 il comune viene soppresso e i suoi territori vengono aggregati al comune di Borgo Valsugana; nel 1947 il comune viene ricostituito (Censimento 1936: pop. res. 963).

- 022050 Cavalese**  
La circoscrizione territoriale viene modificata a seguito delle seguenti variazioni: nel 1928 aggregazione di territori dei soppressi comuni di Carano, Daiano e Varena; nel 1946 distacco di territori per la ricostituzione dei comuni di Carano (Censimento 1936: pop. res. 761), Daiano (Censimento 1936: pop. res. 550) e Varena (Censimento 1936: pop. res. 772); nel 1999 distacco di territori aggregati al comune di Tesero e aggregazione di territori staccati dal comune di Tesero (zone disabitate).
- 022051 Cavareno**  
La circoscrizione territoriale viene modificata a seguito delle seguenti modifiche: nel 1928 aggregazione di territori dei soppressi comuni di Ronzone, Ruffrè, Saronico e Seio; nel 1952 distacco di territori per la ricostituzione dei comuni di Ronzone (Censimento 1951: pop. res. 421), Ruffrè (Censimento 1951: pop. res. 647) e Saronico (Censimento 1951: pop. res. 504); nel 1964 distacco della frazione Seio aggregata al comune di Saronico (Censimento 1961: pop. res. 163); nel 1989 distacco di territori aggregati al comune di Caldaro sulla Strada del Vino, provincia di Bolzano (zona disabitata).
- 022052 Cavedago**  
Nel 1928 il comune viene soppresso e i suoi territori vengono aggregati al comune di Spormaggiore; nel 1947 il comune viene ricostituito (Censimento 1936: pop. res. 687).
- 022053 Cavedine**  
La circoscrizione territoriale non ha subito alcuna variazione.
- 022054 Cavizzana**  
Nel 1928 il comune viene soppresso e i suoi territori vengono aggregati al comune di Caldes; nel 1956 il comune viene ricostituito (Censimento 1951: pop. res. 276).
- 022821 Celentino**  
Nel 1928 il comune viene soppresso e i suoi territori vengono aggregati al comune di Peio.
- 022814 Celledizzo**  
Nel 1928 il comune viene soppresso e i suoi territori vengono aggregati al comune di Peio.
- 022055 Cembra**  
La circoscrizione territoriale viene modificata a seguito delle seguenti variazioni: nel 1928 aggregazione di territori dei soppressi comuni di Faver e Lisignago; nel 1952 distacco di territori per la ricostituzione dei comuni di Faver (Censimento 1951: pop. res. 883) e Lisignago (Censimento 1951: pop. res. 548).
- 022056 Centa San Nicolò**  
Nel 1928 il comune viene soppresso e i suoi territori vengono aggregati al comune di Caldonazzo; nel 1947 il comune viene ricostituito (Censimento 1936: pop. res. 777).  
La circoscrizione territoriale viene modificata nel 1988 a seguito di aggregazione di territori staccati dai comuni di Caldonazzo, Calceranica al Lago e Vattaro (Censimento 1981: pop. res. 35).
- 022822 Chienis**  
Nel 1923 il comune viene soppresso e i suoi territori vengono aggregati al comune di Pannone, ora Ronzo-Chienis.
- 022823 Chizzola**  
Nel 1928 il comune viene soppresso e i suoi territori vengono aggregati al comune di Ala.
- 022824 Ciago**  
Nel 1928 il comune viene soppresso e i suoi territori vengono aggregati al comune di Vezzano.
- 022057 Cimego**  
Nel 1928 il comune viene soppresso e i suoi territori vengono aggregati al comune di Condino; nel 1946 il comune viene ricostituito (Censimento 1936: pop. res. 559).
- 022058 Cimone**  
Nel 1928 il comune viene soppresso e i suoi territori vengono aggregati al comune di Aldeno; nel 1947 il comune viene ricostituito (Censimento 1936: pop. res. 934).
- 022059 Cinte Tesino**  
Nel 1928 il comune viene soppresso e i suoi territori vengono aggregati al comune di Pieve Tesino; nel 1947 il comune viene ricostituito (Censimento 1936: pop. res. 771).
- 022060 Cis**  
Nel 1928 il comune viene soppresso e i suoi territori vengono aggregati al comune di Livo; nel 1947 il comune viene ricostituito (Censimento 1936: pop. res. 492).
- 022061 Clvezzano**  
La circoscrizione territoriale non ha subito alcuna variazione.

- 022062 Cles**  
La circoscrizione territoriale viene modificata nel 1928 a seguito di aggregazione di territori del soppresso comune di Mechel.
- 022063 Cloz**  
Nel 1928 il comune viene soppresso e i suoi territori vengono aggregati al comune di Brez; nel 1947 il comune viene ricostituito (Censimento 1936: pop. res. 789).
- 022825 Cognola**  
Nel 1926 il comune viene soppresso e i suoi territori vengono aggregati al comune di Trento.
- 022826 Cogolo**  
Nel 1928 il comune viene soppresso e i suoi territori vengono aggregati al comune di Peio.
- 022827 Cologna in Giudicarie**  
Nel 1928 il comune viene soppresso e i suoi territori vengono aggregati al nuovo comune di Pieve di Bono.
- 022828 Cologna - Gavazzo**  
Nel 1929 il comune viene soppresso e i suoi territori vengono aggregati al comune di Tenno.
- 022829 Comano**  
Nel 1928 il comune viene soppresso e i suoi territori vengono aggregati al nuovo comune di Lomaso.
- 022830 Comasine**  
Nel 1928 il comune viene soppresso e i suoi territori vengono aggregati al comune di Peio.
- 022064 Commezzadura**  
Il comune viene costituito nel 1928 coi territori dei soppressi comuni di Almazzago, Deggiano, Mastellina, Mestriago e Piano.
- 022065 Concei**  
Il comune viene costituito nel 1952 coi territori degli ex-comuni di Locca, Enguiso e Lenzumo staccati dal comune di Bezzecca (Censimento 1951: pop. res. 780).
- 022066 Condino**  
La circoscrizione territoriale viene modificata a seguito delle seguenti variazioni: nel 1928 aggregazione di territori dei soppressi comuni di Brione, Castel Condino e Cimego; nel 1946 distacco di territori per la ricostituzione dei comuni di Brione (Censimento 1936: pop. res. 253), Castel Condino (Censimento 1936: pop. res. 433) e Cimego (Censimento 1936: pop. res. 559).
- 022067 Coredo**  
La circoscrizione territoriale viene modificata a seguito delle seguenti variazioni: nel 1928 aggregazione di territori dei soppressi comuni di Sfruz, Smarano e Tavon; nel 1952 distacco di territori per la ricostituzione dei comuni di Sfruz (Censimento 1951: pop. res. 381) e Smarano (Censimento 1951: pop. res. 386).
- 022831 Costasavina**  
Nel 1928 il comune viene soppresso e i suoi territori vengono aggregati al comune di Pergine Valsugana.
- 022832 Covelò**  
Nel 1928 il comune viene soppresso e i suoi territori vengono aggregati al comune di Teriàgo.
- 022833 Creto**  
Nel 1928 il comune viene soppresso e i suoi territori vengono aggregati al nuovo comune di Pieve di Bono.
- 022068 Croviana**  
Nel 1928 il comune viene soppresso e i suoi territori vengono aggregati al comune di Malè; nel 1952 il comune viene ricostituito (Censimento 1951: pop. res. 417).
- 022069 Cunevo**  
Nel 1928 il comune viene soppresso e i suoi territori vengono aggregati al comune di Flavon; nel 1947 il comune viene ricostituito (Censimento 1936: pop. res. 454).
- 022070 Daiano**  
Nel 1928 il comune viene soppresso e i suoi territori vengono aggregati al comune di Cavalese; nel 1946 il comune viene ricostituito (Censimento 1936: pop. res. 550).
- 022071 Dambel**  
Nel 1928 il comune viene soppresso e i suoi territori vengono aggregati al comune di Sanzeno; nel 1948 il comune viene ricostituito (Censimento 1936: pop. res. 615).
- 022072 Daone**  
Nel 1928 il comune viene soppresso e i suoi territori vengono aggregati al nuovo comune di Pieve di Bono; nel 1952 il comune viene ricostituito (Censimento 1951: pop. res. 653).

- 022834 **Dardine**  
Nel 1928 il comune viene soppresso e i suoi territori vengono aggregati al comune di Taio.
- 022073 **Darè**  
Nel 1928 il comune viene soppresso e i suoi territori vengono aggregati al comune di Vigo Rendena; nel 1946 il comune viene ricostituito (Censimento 1936: pop. res. 182).
- 022835 **Darzo**  
Nel 1928 il comune viene soppresso e i suoi territori vengono aggregati al comune di Storo.
- 022836 **Deggiano**  
Nel 1928 il comune viene soppresso e i suoi territori vengono aggregati al nuovo comune di Commezzadura.
- 022074 **Denno**  
La circoscrizione territoriale viene modificata a seguito delle seguenti variazioni: nel 1928 aggregazione di territori dei soppressi comuni di Campodenno, Dercolo, Lover, Quetta e Termon; nel 1952 distacco di territori per la ricostituzione del comune di Campodenno, comprendendo anche i territori degli ex-comuni di Dercolo, Lover, Quetta e Termon (Censimento 1951: pop. res. 1554).
- 022837 **Dercolo**  
Nel 1928 il comune viene soppresso e i suoi territori vengono aggregati al comune di Denno.
- 022838 **Dermulo**  
Nel 1928 il comune viene soppresso e i suoi territori vengono aggregati al comune di Taio.
- 022075 **Dimaro**  
La circoscrizione territoriale viene modificata a seguito delle seguenti variazioni: nel 1928 aggregazione di territori dei soppressi comuni di Bolentina, Carciato, Monclassico, Montes e Presson; nel 1953 distacco di territori per la ricostituzione del comune di Monclassico, comprendendo anche i territori degli ex-comuni di Bolentina, Montes e Presson (Censimento 1951: pop. res. 946).
- 022076 **Don**  
Nel 1928 il comune viene soppresso e i suoi territori vengono aggregati al comune di Romeno; nel 1952 il comune viene ricostituito (Censimento 1951: pop. res. 279).
- 022077 **Dorsino**  
Nel 1927 il comune viene soppresso e i suoi territori vengono aggregati al comune di S. Lorenzo in Banale; nel 1954 il comune viene ricostituito, comprendendo anche i territori degli ex-comuni di Andogno e Tavodo (Censimento 1951: pop. res. 712).
- 022078 **Drena**  
Nel 1928 il comune viene soppresso e i suoi territori vengono aggregati al comune di Dro; nel 1947 il comune viene ricostituito (Censimento 1936: pop. res. 534).
- 022079 **Dro**  
La circoscrizione territoriale viene modificata a seguito delle seguenti variazioni: nel 1928 aggregazione di territori del soppresso comune di Drena; nel 1947 distacco di territori per la ricostituzione del comune di Drena (Censimento 1936: pop. res. 534).
- 022839 **Enguiso**  
Nel 1928 il comune viene soppresso e i suoi territori vengono aggregati al comune di Bezzeca.
- 022080 **Faedo**  
Nel 1928 il comune viene soppresso e i suoi territori vengono aggregati al comune di S. Michele all'Adige; nel 1952 il comune viene ricostituito (Censimento 1951: pop. res. 632).
- 022081 **Fai della Paganella**  
La denominazione assunta dal comune fino al 1952 è Fai.  
Nel 1928 il comune viene soppresso e i suoi territori vengono aggregati al comune di Zambana; nel 1948 il comune viene ricostituito (Censimento 1936: pop. res. 887).
- 022840 **Falesina**  
Nel 1928 il comune viene soppresso e i suoi territori vengono aggregati al comune di Pergine Valsugana.
- 022082 **Faver**  
Nel 1928 il comune viene soppresso e i suoi territori vengono aggregati al comune di Cembra; nel 1952 il comune viene ricostituito (Censimento 1951: pop. res. 883).
- 022083 **Flavè**  
Nel 1928 il comune viene soppresso e i suoi territori vengono aggregati al nuovo comune di Lomaso; nel 1952 il comune viene ricostituito, comprendendo anche i territori dell'ex-comune di Stumiaga (Censimento 1951: pop. res. 1236).

- 022084 Fiera di Primiero**  
Nel 1927 il comune viene soppresso e i suoi territori vengono aggregati al nuovo comune di Primiero; nel 1947 il comune viene ricostituito (Censimento 1936: pop. res. 614).
- 022085 Fierozzo**  
Nel 1929 il comune viene soppresso e i suoi territori vengono aggregati al comune di S. Orsola, ora S. Orsola Terme; nel 1948 il comune viene ricostituito (Censimento 1936: pop. res. 665).
- 022841 Fisto**  
Nel 1928 il comune viene soppresso e i suoi territori vengono aggregati al nuovo comune di Spiazzo.
- 022086 Flavon**  
La circoscrizione territoriale viene modificata a seguito delle seguenti variazioni: nel 1928 aggregazione di territori dei soppressi comuni di Cunevo e Terres; nel 1947 distacco di territori per la ricostituzione dei comuni di Cunevo (Censimento 1936: pop. res. 454) e Terres (Censimento 1936: pop. res. 361).
- 022087 Folgaria**  
La circoscrizione territoriale viene modificata nel 1929 a seguito di aggregazione di territori staccati dal comune di Lavarone (Censimento 1921: pop. res. 13) e di distacco di territori aggregati al comune di Lavarone (Censimento 1921: pop. res. 10).
- 022088 Fondo**  
La circoscrizione territoriale viene modificata a seguito delle seguenti variazioni: nel 1928 aggregazione di territori dei soppressi comuni di Malosco, S. Felice, Senale e Vasio; nel 1947 distacco di territori per la ricostituzione del comune di Malosco (Censimento 1936: pop. res. 377), S. Felice, ora provincia di Bolzano (Censimento 1936: pop. res. 289) e Senale, ora provincia di Bolzano (Censimento 1936: pop. res. 298).
- 022089 Fornace**  
La circoscrizione territoriale non ha subito alcuna variazione.
- 022842 Forno**  
Nel 1928 il comune viene soppresso e i suoi territori vengono aggregati al comune di Moena.
- 022090 Frassilongo**  
Nel 1929 il comune viene soppresso e i suoi territori vengono aggregati al comune di S. Orsola, ora S. Orsola Terme; nel 1948 il comune viene ricostituito (Censimento 1936: pop. res. 638).
- 022843 Fraveggio**  
Nel 1928 il comune viene soppresso e i suoi territori vengono aggregati al comune di Vezzano.
- 022844 Gardolo al Piano**  
Nel 1926 il comune viene soppresso e i suoi territori vengono aggregati al comune di Trento.
- 022091 Garniga Terme**  
La denominazione assunta dal comune fino al 1993 è Garniga.  
Nel 1928 il comune viene soppresso e i suoi territori vengono aggregati al comune di Aldeno; nel 1947 il comune viene ricostituito (Censimento 1936: pop. res. 451).
- 022092 Giovo**  
La circoscrizione territoriale non ha subito alcuna variazione.
- 022093 Giustino**  
Nel 1928 il comune viene soppresso e i suoi territori vengono aggregati al comune di Pinzolo; nel 1952 il comune viene ricostituito (Censimento 1951: pop. res. 467).
- 022094 Grauno**  
Nel 1928 il comune viene soppresso e i suoi territori vengono aggregati al comune di Grumes; nel 1952 il comune viene ricostituito (Censimento 1951: pop. res. 273).
- 022095 Grigno**  
La circoscrizione territoriale viene modificata a seguito delle seguenti variazioni: nel 1928 aggregazione di territori del soppresso comune di Ospedaletto; nel 1957 distacco di territori per la ricostituzione del comune di Ospedaletto (Censimento 1951: pop. res. 841).
- 022096 Grumes**  
La circoscrizione territoriale viene modificata a seguito delle seguenti variazioni: nel 1928 aggregazione di territori dei soppressi comuni di Grauno e Valda; nel 1952 distacco di territori per la ricostituzione dei comuni di Grauno (Censimento 1951: pop. res. 273) e Valda (Censimento 1951: pop. res. 383).
- 022845 Grumo**  
Nel 1928 il comune viene soppresso e i suoi territori vengono aggregati al comune di S. Michele all'Adige.



- 022846 **Iavrè**  
Nel 1928 il comune viene soppresso e i suoi territori vengono aggregati al comune di Villa Rendena.
- 022097 **Imer**  
Nel 1927 il comune viene soppresso e i suoi territori vengono aggregati al nuovo comune di Mezzano Imer; nel 1947 il comune viene ricostituito (Censimento 1936: pop. res. 1051).
- 022847 **Ischia**  
Nel 1929 il comune viene soppresso e i suoi territori vengono aggregati al comune di Pergine Valsugana.
- 022098 **Isera**  
La circoscrizione territoriale viene modificata nel 1928 a seguito di aggregazione di territori dei soppressi comuni di Lenzima, Marano, Patone e Reviano Folas.
- 022099 **Ivano-Fracena**  
Nel 1928 il comune viene soppresso e i suoi territori vengono aggregati al comune di Strigno; nel 1947 il comune viene ricostituito (Censimento 1936: pop. res. 323).
- 022100 **Lardaro**  
Nel 1928 il comune viene soppresso e i suoi territori vengono aggregati al comune di Roncone; nel 1957 il comune viene ricostituito (Censimento 1951: pop. res. 225).
- 022101 **Lasino**  
Nel 1928 il comune viene soppresso e i suoi territori vengono aggregati al nuovo comune di Madruzzo; nel 1953 il comune viene ricostituito (Censimento 1951: pop. res. 1204).  
La circoscrizione territoriale viene modificata nel 1978 a seguito di distacco di territori aggregati al comune di Calavino (Censimento 1971: pop. res. 86).
- 022102 **Lavarone**  
La circoscrizione territoriale viene modificata nel 1929 a seguito di distacco di territori aggregati al comune di Folgaria (Censimento 1921: pop. res. 13) e di aggregazione di territori staccati dal comune di Folgaria (Censimento 1921: pop. res. 10).
- 022103 **Lavis**  
La circoscrizione territoriale viene modificata nel 1958 a seguito di distacco di territori aggregati al comune di Zambana (zona disabitata).
- 022848 **Legos**  
Nel 1928 il comune viene soppresso e i suoi territori vengono aggregati al comune di Molina di Ledro.
- 022849 **Lenzima**  
Nel 1928 il comune viene soppresso e i suoi territori vengono aggregati al comune di Isera.
- 022850 **Lenzumo**  
Nel 1928 il comune viene soppresso e i suoi territori vengono aggregati al comune di Bezzecca.
- 022104 **Levico Terme**  
La denominazione assunta dal comune fino al 1969 è Levico.
- 022105 **Lisignago**  
Nel 1928 il comune viene soppresso e i suoi territori vengono aggregati al comune di Cembra; nel 1952 il comune viene ricostituito (Censimento 1951: pop. res. 548).
- 022106 **Livo**  
La circoscrizione territoriale viene modificata a seguito delle seguenti variazioni: nel 1928 aggregazione di territori dei soppressi comuni di Bresimo, Cis e Preghena; nel 1947 distacco di territori per la ricostituzione dei comuni di Bresimo (Censimento 1936: pop. res. 457) e Cis (Censimento 1936: pop. res. 492).
- 022851 **Lizzana**  
Nel 1927 il comune viene soppresso e i suoi territori vengono aggregati al comune di Rovereto.
- 022852 **Locca**  
Nel 1928 il comune viene soppresso e i suoi territori vengono aggregati al comune di Bezzecca.
- 022853 **Lodrone**  
Nel 1928 il comune viene soppresso e i suoi territori vengono aggregati al comune di Storo.
- 022107 **Lomaso**  
Il comune viene costituito nel 1928 coi territori dei soppressi comuni di Campo, Comano, Fiavè, Lundo e Stumiaga.  
La circoscrizione territoriale viene modificata nel 1952 a seguito di distacco di territori per la ricostituzione del comune di Fiavè, comprendendo anche i territori dell'ex-comune di Stumiaga (Censimento 1951: pop. res. 1236).

- 022854 **Lon**  
Nel 1928 il comune viene soppresso e i suoi territori vengono aggregati al comune di Vezzano.
- 022108 **Lona-Lases**  
Nel 1928 il comune viene soppresso e i suoi territori vengono aggregati al comune di Albiano; nel 1952 il comune viene ricostituito (Censimento 1951: pop. res. 704).
- 022855 **Lover**  
Nel 1928 il comune viene soppresso e i suoi territori vengono aggregati al comune di Denno.
- 022856 **Lundo**  
Nel 1928 il comune viene soppresso e i suoi territori vengono aggregati al nuovo comune di Lomaso.
- 022109 **Luserna**  
La circoscrizione territoriale non ha subito alcuna variazione.
- 022857 **Madrano**  
Nel 1928 il comune viene soppresso e i suoi territori vengono aggregati al comune di Pergine Valsugana.
- 022858 **Madruzzo**  
Il comune viene costituito nel 1928 coi territori dei soppressi comuni di Calavino e Lasino.  
Nel 1953 il comune viene soppresso per la ricostituzione dei comuni di Calavino (Censimento 1951: pop. res. 1121) e Lasino (Censimento 1951: pop. res. 1204).
- 022859 **Magras**  
Nel 1928 il comune viene soppresso e i suoi territori vengono aggregati al comune di Malè.
- 022110 **Malè**  
La circoscrizione territoriale viene modificata a seguito delle seguenti variazioni: nel 1928 aggregazione di territori dei soppressi comuni di Arnago, Croviana, Magras e Terzolas; nel 1952 distacco di territori per la ricostituzione dei comuni di Croviana (Censimento 1951: pop. res. 417) e Terzolas (Censimento 1951: pop. res. 622); nel 1970 aggregazione delle frazioni Bolentina e Montes staccate dal comune di Monclassico (Censimento 1961: pop. res. 223).
- 022860 **Malgolo**  
La denominazione assunta dal comune fino all'aprile 1928 è Salter Malgolo.  
La circoscrizione territoriale viene modificata nell'aprile 1928 a seguito di distacco della frazione Salter aggregata al comune di Romeno (Censimento 1921: pop. res. 219).  
Nel settembre 1928 il comune viene soppresso e i suoi territori vengono aggregati al comune di Romeno (Censimento 1921: pop. res. 217).
- 022111 **Malosco**  
Nel 1928 il comune viene soppresso e i suoi territori vengono aggregati al comune di Fondo; nel 1947 il comune viene ricostituito (Censimento 1936: pop. res. 377).
- 022861 **Manzano**  
Nel 1923 il comune viene soppresso e i suoi territori vengono aggregati al comune di Pannone, ora Ronzo-Chienis.
- 022862 **Marano**  
Nel 1928 il comune viene soppresso e i suoi territori vengono aggregati al comune di Isera.
- 022863 **Marco**  
Nel 1927 il comune viene soppresso e i suoi territori vengono aggregati al comune di Rovereto.
- 022864 **Margone**  
Nel 1928 il comune viene soppresso e i suoi territori vengono aggregati al comune di Vezzano.
- 022865 **Masi di Vigo**  
Nel 1928 il comune viene soppresso e i suoi territori vengono aggregati al nuovo comune di Ton.
- 022112 **Massimeno**  
Nel 1928 il comune viene soppresso e i suoi territori vengono aggregati al comune di Pinzolo; nel 1952 il comune viene ricostituito (Censimento 1951: pop. res. 137).
- 022866 **Mastellina**  
Nel 1928 il comune viene soppresso e i suoi territori vengono aggregati al nuovo comune di Commezzadura.
- 022867 **Mattarello**  
Nel 1926 il comune viene soppresso e i suoi territori vengono aggregati al comune di Trento.
- 022113 **Mazzin**  
Nel 1926 il comune viene soppresso e i suoi territori vengono aggregati al comune di Vigo di Fassa; nel 1952 il

comune viene ricostituito (Censimento 1951: pop. res. 364).

- 022868 **Meano**  
Nel 1926 il comune viene soppresso e i suoi territori vengono aggregati al comune di Trento.
- 022869 **Mechel**  
Nel 1928 il comune viene soppresso e i suoi territori vengono aggregati al comune di Cles.
- 022870 **Mestriago**  
Nel 1928 il comune viene soppresso e i suoi territori vengono aggregati al nuovo comune di Commezzadura.
- 022114 **Mezzana**  
La circoscrizione territoriale non ha subito alcuna variazione.
- 022115 **Mezzano**  
Nel 1927 il comune viene soppresso e i suoi territori vengono aggregati al nuovo comune di Mezzano Imer; nel 1947 il comune viene ricostituito (Censimento 1936: pop. res. 1454).
- 022871 **Mezzano Imer**  
Il comune viene costituito nel 1927 coi territori dei soppressi comuni di Imer e Mezzano.  
Nel 1947 il comune viene soppresso per la ricostituzione dei comuni di Imer (Censimento 1936: pop. res. 1051) e Mezzano (Censimento 1936: pop. res. 1454).
- 022116 **Mezzocorona**  
La circoscrizione territoriale non ha subito alcuna variazione.
- 022872 **Mezzolago**  
Nel 1928 il comune viene soppresso e i suoi territori vengono aggregati al comune di Molina di Ledro.
- 022117 **Mezzolombardo**  
La circoscrizione territoriale non ha subito alcuna variazione.
- 022873 **Miola**  
Nel 1928 il comune viene soppresso e i suoi territori vengono aggregati al comune di Baselga di Pinè.
- 022118 **Moena**  
La circoscrizione territoriale viene modificata nel 1928 a seguito di aggregazione di territori del soppresso comune di Forno.
- 022119 **Molina di Ledro**  
La circoscrizione territoriale viene modificata a seguito delle seguenti variazioni: nel 1928 aggregazione di territori dei soppressi comuni di Biacesa, Legos, Mezzolago e Prè; nel 1955 distacco di territori degli ex-comuni di Mezzolago e Pregasina aggregati rispettivamente ai comuni di Pieve di Ledro e Riva, ora Riva del Garda (Censimento 1951: pop. res. 261).
- 022874 **Mollaro**  
Nel 1928 il comune viene soppresso e i suoi territori vengono aggregati al comune di Taio.
- 022120 **Molveno**  
La circoscrizione territoriale viene modificata a seguito delle seguenti variazioni: nel 1928 aggregazione di territori del soppresso comune di Andalo; nel 1947 distacco di territori per la ricostituzione del comune di Andalo (Censimento 1936: pop. res. 817).
- 022121 **Monclassico**  
Nel 1928 il comune viene soppresso e i suoi territori vengono aggregati al comune di Dimaro; nel 1953 il comune viene ricostituito comprendendo anche i territori degli ex-comuni di Bolentina, Montes e Presson (Censimento 1951: pop. res. 946).  
La circoscrizione territoriale viene modificata nel 1970 a seguito di distacco delle frazioni Bolentina e Montes aggregate al comune di Malè (Censimento 1961: pop. res. 223).
- 022122 **Montagne**  
Nel 1927 il comune viene soppresso e i suoi territori vengono aggregati al comune di Ragoli; nel 1952 il comune viene ricostituito (Censimento 1951: pop. res. 335).
- 022875 **Montes**  
Nel 1928 il comune viene soppresso e i suoi territori vengono aggregati al comune di Dimaro.
- 022123 **Mori**  
La circoscrizione territoriale viene modificata a seguito delle seguenti variazioni: nel 1923 aggregazione di territori del soppresso comune di Valle S. Felice e della frazione Loppio (Censimento 1921: pop. res. 126) staccata dal comune di Brentonico; nel 1971 aggregazione delle frazioni Manzano, Nomesino, Pannone e Varano staccate dal comune di Pannone, ora Ronzo - Chienis (Censimento 1961: pop. res. 813).

- 022876 Mortaso**  
Nel 1928 il comune viene soppresso e i suoi territori vengono aggregati al nuovo comune di Spiazzo.
- 022124 Nago-Torbole**  
Nel 1929 il comune viene soppresso e i suoi territori vengono aggregati al comune di Riva, ora Riva del Garda; nel 1957 il comune viene ricostituito (Censimento 1951: pop. res. 1868).
- 022125 Nanno**  
Nel 1928 il comune viene soppresso e i suoi territori vengono aggregati al comune di Tassullo; nel 1947 il comune viene ricostituito (Censimento 1936: pop. res. 683).
- 022126 Nave San Rocco**  
Nel 1928 il comune viene soppresso e i suoi territori vengono aggregati al comune di Zambana; nel 1948 il comune viene ricostituito (Censimento 1936: pop. res. 588).  
La circoscrizione territoriale viene modificata nel 1958 a seguito di distacco di territori aggregati al comune di Zambana (zona disabitata).
- 022877 Noarna**  
Nel 1929 il comune viene soppresso e i suoi territori vengono aggregati al comune di Villa Lagarina.
- 022878 Nogarè**  
Nel 1928 il comune viene soppresso e i suoi territori vengono aggregati al comune di Pergine Valsugana.
- 022127 Nogaredo**  
Nel 1929 il comune viene soppresso e i suoi territori vengono aggregati al comune di Villa Lagarina; nel 1955 il comune viene ricostituito comprendendo anche i territori degli ex-comuni di Noarna e Sasso (Censimento 1951: pop. res. 1249).
- 022879 Nomeslno**  
Nel 1928 il comune viene soppresso e i suoi territori vengono aggregati al comune di Pannone, ora Ronzo-Chienis.
- 022128 Nomi**  
La circoscrizione territoriale non ha subito alcuna variazione.
- 022880 Noriglio**  
Nel 1927 il comune viene soppresso e i suoi territori vengono aggregati al comune di Rovereto.
- 022129 Novaledo**  
La circoscrizione territoriale non ha subito alcuna variazione.
- 022881 Oltresarca**  
Nel 1928 il comune viene soppresso e i suoi territori vengono aggregati al comune di Arco.
- 022130 Ospedaletto**  
Nel 1928 il comune viene soppresso e i suoi territori vengono aggregati al comune di Grigno; nel 1957 il comune viene ricostituito (Censimento 1951: pop. res. 841).
- 022131 Ossana**  
La circoscrizione territoriale viene modificata a seguito delle seguenti variazioni: nel 1928 aggregazione di territori dei soppressi comuni di Castello, Pellizzano e Termenago; nel 1954 distacco di territori per la ricostituzione del comune di Pellizzano, comprendendo anche i territori degli ex-comuni di Castello e Termenago (Censimento 1951: pop. res. 1024).
- 022132 Padergnone**  
Nel 1928 il comune viene soppresso e i suoi territori vengono aggregati al comune di Vezzano; nel 1952 il comune viene ricostituito (Censimento 1951: pop. res. 548).
- 022133 Palù del Fersina**  
La denominazione assunta dal comune fino al 1959 è Palù.  
Nel 1929 il comune viene soppresso e i suoi territori vengono aggregati al comune di S. Orsola, ora S. Orsola Terme; nel 1948 il comune viene ricostituito (Censimento 1936: pop. res. 358).
- 022134 Panchià**  
Nel 1928 il comune viene soppresso e i suoi territori vengono aggregati al comune di Ziano, ora Ziano di Fiemme; nel 1947 il comune viene ricostituito (Censimento 1936: pop. res. 586).
- 022882 Patone**  
Nel 1928 il comune viene soppresso e i suoi territori vengono aggregati al comune di Isera.
- 022883 Pederzano**  
Nel 1929 il comune viene soppresso e i suoi territori vengono aggregati al comune di Villa Lagarina.

- 022136 Peio**  
La circoscrizione territoriale viene modificata nel 1928 a seguito di aggregazione di territori dei soppressi comuni di Celledizzo, Celentino, Cogolo e Comasine.
- 022137 Pellizzano**  
Nel 1928 il comune viene soppresso e i suoi territori vengono aggregati al comune di Ossana; nel 1954 il comune viene ricostituito comprendendo anche i territori degli ex-comuni di Castello e Termenago (Censimento 1951: pop. res. 1024).
- 022138 Pelugo**  
Nel 1928 il comune viene soppresso e i suoi territori vengono aggregati al comune di Vigo Rendena; nel 1946 il comune viene ricostituito (Censimento 1936: pop. res. 334).
- 022139 Pergine Valsugana**  
La denominazione assunta dal comune fino al 1928 è Pergine.  
La circoscrizione territoriale viene modificata a seguito delle seguenti variazioni: nel 1928 aggregazione di territori dei soppressi comuni di Canezza, Castagnè, Costasavina, Falesina, Ischia, Madrano, Nogarè, Roncogno, Serso, Susà, Viarago, Vigalzano e Vignola; nel 1929 distacco della frazione Mala aggregata al comune di S. Orsola, ora S. Orsola Terme (Censimento 1921: pop. res. 260); nel 1955 distacco di territori degli ex-comuni di Falesina e Vignola, eretti in unico comune autonomo con denominazione Vignola-Falesina (Censimento 1951: pop. res. 213).
- 022884 Perra**  
Nel 1926 il comune viene soppresso e i suoi territori vengono aggregati al comune di Vigo di Fassa.
- 022885 Piano**  
Nel 1928 il comune viene soppresso e i suoi territori vengono aggregati al nuovo comune di Commezzadura.
- 022140 Pieve di Bono**  
Il comune viene costituito nel 1928 coi territori dei soppressi comuni di Agrone, Bersone, Cologna in Giudicarie, Creto, Daone, Por, Praso, Prezzo e Strada.  
La circoscrizione territoriale viene modificata nel 1952 a seguito di distacco di territori per la ricostituzione dei comuni di Bersone (Censimento 1951: pop. res. 318), Daone (Censimento 1951: pop. res. 653), Praso (Censimento 1951: pop. res. 509) e Prezzo (Censimento 1951: pop. res. 294).
- 022141 Pieve di Ledro**  
Nel 1928 il comune viene soppresso e i suoi territori vengono aggregati al comune di Bezzecca; nel 1952 il comune viene ricostituito (Censimento 1951: pop. res. 213).  
La circoscrizione territoriale viene modificata nel 1955 a seguito di aggregazione di territori dell'ex-comune di Mezzolago staccati dal comune di Molina di Ledro (Censimento 1951: pop. res. 161).
- 022142 Pieve Tesino**  
La circoscrizione territoriale viene modificata a seguito delle seguenti variazioni: nel 1928 aggregazione di territori dei soppressi comuni di Bieno e Cinte Tesino; nel 1947 di distacco di territori per la ricostituzione dei comuni di Bieno (Censimento 1936: pop. res. 598) e Cinte Tesino (Censimento 1936: pop. res. 771).
- 022886 Pifcante**  
Nel 1928 il comune viene soppresso e i suoi territori vengono aggregati al comune di Ala.
- 022143 Pinzolo**  
La circoscrizione territoriale viene modificata a seguito delle seguenti variazioni: nel 1928 aggregazione di territori dei soppressi comuni di Carisolo, Giustino e Massimeno; nel 1952 distacco di territori per la ricostituzione dei comuni di Carisolo (Censimento 1951: pop. res. 560), Giustino (Censimento 1951: pop. res. 467) e Massimeno (Censimento 1951: pop. res. 137).
- 022144 Pomarolo**  
La circoscrizione territoriale viene modificata nel 1967 a seguito di distacco della frazione Piazza aggregata al comune di Villa Lagarina (Censimento 1961: pop. res. 219).
- 022887 Por**  
Nel 1928 il comune viene soppresso e i suoi territori vengono aggregati al nuovo comune di Pieve di Bono.
- 022888 Povo**  
Nel 1926 il comune viene soppresso e i suoi territori vengono aggregati al comune di Trento.
- 022145 Pozza di Fassa**  
La denominazione assunta dal comune fino al 1955 è Pozza.  
Nel 1926 il comune viene soppresso e i suoi territori vengono aggregati al comune di Vigo di Fassa; nel 1952 il comune viene ricostituito comprendendo anche i territori dell'ex-comune di Perra (Censimento 1951: pop. res. 1244).

- 022889 Pranzo**  
Nel 1929 il comune viene soppresso e i suoi territori vengono aggregati al comune di Tenno.
- 022146 Praso**  
Nel 1928 il comune viene soppresso e i suoi territori vengono aggregati al nuovo comune di Pieve di Bono; nel 1952 il comune viene ricostituito (Censimento 1951: pop. res. 509).
- 022890 Prè**  
Nel 1928 il comune viene soppresso e i suoi territori vengono aggregati al comune di Molina di Ledro.
- 022147 Predazzo**  
La circoscrizione territoriale non ha subito alcuna variazione.
- 022891 Pregasina**  
Nel 1925 il comune viene soppresso e i suoi territori vengono aggregati al comune di Biacesa.
- 022892 Preghena**  
Nel 1928 il comune viene soppresso e i suoi territori vengono aggregati al comune di Livo.
- 022893 Premione**  
Nel 1928 il comune viene soppresso e i suoi territori vengono aggregati al comune di Stenico.
- 022148 Preore**  
Nel 1927 il comune viene soppresso e i suoi territori vengono aggregati al comune di Ragoli; nel 1952 il comune viene ricostituito (Censimento 1951: pop. res. 293).
- 022894 Presson**  
Nel 1928 il comune viene soppresso e i suoi territori vengono aggregati al comune di Dimaro.
- 022149 Prezzo**  
Nel 1928 il comune viene soppresso e i suoi territori vengono aggregati al nuovo comune di Pieve di Bono; nel 1952 il comune viene ricostituito (Censimento 1951: pop. res. 294).
- 022895 Primiero**  
Il comune viene costituito nel 1927 coi territori dei soppressi comuni di Fiera di Primiero, Sagron Mis, Siror, Tonadico, Transacqua.  
Nel 1947 il comune viene soppresso per la ricostituzione dei comuni di Fiera di Primiero (Censimento 1936: pop. res. 614), Sagron Mis (Censimento 1936: pop. res. 433), Siror (Censimento 1936: pop. res. 1220), Tonadico (Censimento 1936: pop. res. 892) e Transacqua (Censimento 1936: pop. res. 1383).
- 022896 Priò**  
Nel 1928 il comune viene soppresso e i suoi territori vengono aggregati al comune di Tres.
- 022897 Quetta**  
Nel 1928 il comune viene soppresso e i suoi territori vengono aggregati al comune di Denno.
- 022150 Rabbi**  
La circoscrizione territoriale non ha subito alcuna variazione.
- 022151 Ragoli**  
La circoscrizione territoriale viene modificata a seguito delle seguenti variazioni: nel 1927 aggregazione di territori dei soppressi comuni di Montagne e Preore; nel 1952 distacco di territori per la ricostituzione dei comuni di Montagne (Censimento 1951: pop. res. 335) e Preore (Censimento 1951: pop. res. 293).
- 022898 Ranzo**  
Nel 1928 il comune viene soppresso e i suoi territori vengono aggregati al comune di Vezzano.
- 022899 Ravina**  
Nel 1926 il comune viene soppresso e i suoi territori vengono aggregati al comune di Trento.
- 022900 Reviano Folas**  
Nel 1928 il comune viene soppresso e i suoi territori vengono aggregati al comune di Isera.
- 022152 Revò**  
La circoscrizione territoriale viene modificata a seguito delle seguenti variazioni: nel 1928 aggregazione di territori dei soppressi comuni di Cagnò e Romallo; nel 1950 distacco di territori per la ricostituzione dei comuni di Cagnò (Censimento 1936: pop. res. 406) e Romallo (Censimento 1936: pop. res. 638).
- 022153 Riva del Garda**  
La denominazione assunta dal comune fino al 1969 è Riva.  
La circoscrizione territoriale viene modificata a seguito delle seguenti variazioni: nel 1929 aggregazione di territori del soppresso comune di Nago-Torbole; nel 1955 aggregazione di territori del soppresso comune di Pregasina staccati dal comune di Molina di Ledro (Censimento 1951: pop. res. 100); nel 1957 distacco di territori per la

ricostituzione del comune di Nago-Torbole (Censimento 1951: pop. res. 1868); nel 1996 distacco di territori aggregati al comune di Tenno (zona disabitata).

**022901 Romagnano**

Nel 1926 il comune viene soppresso e i suoi territori vengono aggregati al comune di Trento.

**022154 Romallo**

Nel 1928 il comune viene soppresso e i suoi territori vengono aggregati al comune di Revò; nel 1950 il comune viene ricostituito (Censimento 1936: pop. res. 638).

**022902 Romarzolo**

Nel 1928 il comune viene soppresso e i suoi territori vengono aggregati al comune di Arco.

**022155 Romeno**

La circoscrizione territoriale viene modificata a seguito delle seguenti variazioni: nel 1928, il 26 aprile, aggregazione di territori dei soppressi comuni di Amblar e Don e della frazione Salter (Censimento 1921: pop. res. 219) staccata dal comune di Salter-Malgolo, successivamente denominato Malgolo; nel 1928, il 27 settembre, aggregazione di territori del soppresso comune di Malgolo; nel 1952 distacco di territori per la ricostituzione dei comuni di Amblar (Censimento 1951: pop. res. 267) e Don (Censimento 1951: pop. res. 279).

**022156 Roncegno**

La circoscrizione territoriale non ha subito alcuna variazione.

**022157 Ronchi Valsugana**

La denominazione assunta dal comune fino al 1957 è Ronchi.

Nel 1928 il comune viene soppresso e i suoi territori vengono aggregati al comune di Borgo Valsugana; nel 1947 il comune viene ricostituito (Censimento 1936: pop. res. 546).

**022903 Roncogno**

Nel 1928 il comune viene soppresso e i suoi territori vengono aggregati al comune di Pergine Valsugana.

**022158 Roncone**

La circoscrizione territoriale viene modificata a seguito delle seguenti variazioni: nel 1928 aggregazione di territori del soppresso comune di Lardaro; nel 1957 distacco di territori per la ricostituzione del comune di Lardaro (Censimento 1951: pop. res. 225).

**022904 Ronzo**

Nel 1923 il comune viene soppresso e i suoi territori vengono aggregati al comune di Pannone, ora Ronzo-Chienis.

**022135 Ronzo-Chienis**

La denominazione assunta dal comune fino al 1971 è Pannone.

La circoscrizione territoriale viene modificata a seguito delle seguenti variazioni: nel 1923 aggregazione di territori dei soppressi comuni di Chienis, Manzano, Nomesino e Ronzo; nel 1971 distacco delle frazioni Manzano, Nomesino, Pannone e Varano aggregate al comune di Mori (Censimento 1961: pop. res. 813).

**022159 Ronzone**

Nel 1928 il comune viene soppresso e i suoi territori vengono aggregati al comune di Cavareno; nel 1952 il comune viene ricostituito (Censimento 1951: pop. res. 421).

**022905 Rover Carbonare**

Nel 1925 il comune viene soppresso e i suoi territori vengono aggregati al comune di Capriana.

**022160 Roverè della Luna**

La circoscrizione territoriale non ha subito alcuna variazione.

**022161 Rovereto**

La circoscrizione territoriale viene modificata a seguito delle seguenti variazioni: nel 1927 aggregazione di territori dei soppressi comuni di Lizzana, Marco e Noriglio; nel 1958 aggregazione di territori staccati dal comune di Volano (zona disabitata).

**022162 Ruffrè**

Nel 1928 il comune viene soppresso e i suoi territori vengono aggregati al comune di Cavareno; nel 1952 il comune viene ricostituito (Censimento 1951: pop. res. 647).

**022163 Rumo**

La circoscrizione territoriale viene modificata a seguito delle seguenti variazioni: nel 1928 aggregazione di territori dei soppressi comuni di Lauregno e Proves; nel 1948 distacco di territori per la ricostituzione dei comuni di Lauregno (Censimento 1936: pop. res. 489) e Proves (Censimento 1936: pop. res. 392) aggregati alla provincia di Bolzano.

- 022164 Sagron Mis**  
Nel 1927 il comune viene soppresso e i suoi territori vengono aggregati al nuovo comune di Primiero; nel 1947 il comune viene ricostituito (Censimento 1936: pop. res. 433).
- 022906 Samoclevo**  
Nel 1928 il comune viene soppresso e i suoi territori vengono aggregati al comune di Caldes.
- 022165 Samone**  
Nel 1928 il comune viene soppresso e i suoi territori vengono aggregati al comune di Strigno; nel 1947 il comune viene ricostituito (Censimento 1936: pop. res. 510).
- 022907 San Giacomo**  
Nel 1928 il comune viene soppresso e i suoi territori vengono aggregati al comune di Caldes.
- 022166 San Lorenzo In Banale**  
La circoscrizione territoriale viene modificata a seguito delle seguenti variazioni: nel 1927 aggregazione di territori dei soppressi comuni di Andogno, Dorsino e Tavodo; nel 1954 distacco di territori per la ricostituzione del comune di Dorsino comprendente anche i territori degli ex-comuni di Andogno e Tavodo (Censimento 1951: pop. res. 712).
- 022167 San Michele all'Adige**  
La circoscrizione territoriale viene modificata a seguito delle seguenti variazioni: nel 1928 aggregazione di territori dei soppressi comuni di Faedo e Grumo; nel 1952 distacco di territori per la ricostituzione del comune di Faedo (Censimento 1951: pop. res. 632).
- 022908 Santa Margherita**  
Nel 1928 il comune viene soppresso e i suoi territori vengono aggregati al comune di Ala.
- 022168 Sant'Orsola Terme**  
La denominazione assunta dal comune fino al 1986 è S. Orsola.  
La circoscrizione territoriale viene modificata a seguito delle seguenti variazioni: nel 1929 aggregazione di territori dei soppressi comuni di Fierozzo, Frassilongo, Palù e della frazione Mala (Censimento 1921: pop. res. 260) staccata dal comune di Pergine Valsugana; nel 1948 distacco di territori per la ricostituzione dei comuni di Fierozzo (Censimento 1936: pop. res. 665), Frassilongo (Censimento 1936: pop. res. 638) e Palù, ora Palù del Fersina (Censimento 1936: pop. res. 358).
- 022169 Sanzeno**  
La circoscrizione territoriale viene modificata a seguito delle seguenti variazioni: nel 1928 aggregazione di territori dei soppressi comuni di Banco, Casez e Dambel; nel 1948 distacco di territori per la ricostituzione del comune di Dambel (Censimento 1936: pop. res. 615); nel 1952 distacco di territori per la ricostituzione dei comuni di Banco (Censimento 1951: pop. res. 294) e Casez (Censimento 1951: pop. res. 312); nel 1968 aggregazione di territori dei soppressi comuni di Banco e Casez.
- 022909 Saone**  
Nel 1928 il comune viene soppresso e i suoi territori vengono aggregati al comune di Tione, ora Tione di Trento.
- 022910 Sardagna**  
Nel 1926 il comune viene soppresso e i suoi territori vengono aggregati al comune di Trento.
- 022170 Sarnonico**  
Nel 1928 il comune viene soppresso e i suoi territori vengono aggregati al comune di Cavareno; nel 1952 il comune viene ricostituito (Censimento 1951: pop. res. 504).  
La circoscrizione territoriale viene modificata nel 1964 a seguito di aggregazione della frazione Seio staccata dal comune di Cavareno (Censimento 1961: pop. res. 163).
- 022911 Sasso**  
Nel 1929 il comune viene soppresso e i suoi territori vengono aggregati al comune di Villa Lagarina.
- 022912 Scelmo**  
Nel 1928 il comune viene soppresso e i suoi territori vengono aggregati al comune di Stenico.
- 022171 Scurelle**  
Nel 1928 il comune viene soppresso e i suoi territori vengono aggregati al comune di Strigno; nel 1947 il comune viene ricostituito (Censimento 1936: pop. res. 990).
- 022913 Segno**  
Nel 1929 il comune viene soppresso e i suoi territori vengono aggregati al comune di Taio.
- 022172 Segonzano**  
La circoscrizione territoriale viene modificata nel 1928 a seguito di aggregazione di territori del soppresso comune di Sevignano.



- 022914 **Salo**  
Nel 1928 il comune viene soppresso e i suoi territori vengono aggregati al comune di Cavareno.
- 022915 **Seo**  
Nel 1928 il comune viene soppresso e i suoi territori vengono aggregati al comune di Stenico.
- 022916 **Serravalle all'Adige**  
Nel 1928 il comune viene soppresso e i suoi territori vengono aggregati al comune di Ala.
- 022917 **Serso**  
Nel 1928 il comune viene soppresso e i suoi territori vengono aggregati al comune di Pergine Valsugana.
- 022918 **Sevignano**  
Nel 1928 il comune viene soppresso e i suoi territori vengono aggregati al comune di Segonzano.
- 022173 **Siriz**  
Nel 1928 il comune viene soppresso e i suoi territori vengono aggregati al comune di Coredò; nel 1952 il comune viene ricostituito (Censimento 1951: pop. res. 381).
- 022174 **Siror**  
Nel 1927 il comune viene soppresso e i suoi territori vengono aggregati al nuovo comune di Primiero; nel 1947 il comune viene ricostituito (Censimento 1936: pop. res. 1220).
- 022175 **Smarano**  
Nel 1928 il comune viene soppresso e i suoi territori vengono aggregati al comune di Coredò; nel 1952 il comune viene ricostituito (Censimento 1951: pop. res. 386).
- 022919 **Sopramonte**  
Nel 1926 il comune viene soppresso e i suoi territori vengono aggregati al comune di Trento.
- 022176 **Storaga**  
Nel 1926 il comune viene soppresso e i suoi territori vengono aggregati al comune di Vigo di Fassa; nel 1952 il comune viene ricostituito (Censimento 1951: pop. res. 439).
- 022177 **Sover**  
La circoscrizione territoriale non ha subito alcuna variazione.
- 022178 **Spera**  
Nel 1928 il comune viene soppresso e i suoi territori vengono aggregati al comune di Sirignano; nel 1947 il comune viene ricostituito (Censimento 1936: pop. res. 506).
- 022179 **Spiazzo**  
Il comune viene costituito nel 1928 coi territori dei soppressi comuni di Borzago, Fisto e Mortass.
- 022180 **Spormaggiore**  
La denominazione assunta dal comune dal 1929 al 1947 è Spor.  
La circoscrizione territoriale viene modificata a seguito delle seguenti variazioni: nel 1928 aggregazione di territori dei soppressi comuni di Cavedago e Sporminore; nel 1947 distacco di territori per la ricostituzione dei comuni di Cavedago (Censimento 1936: pop. res. 687) e Sporminore (Censimento 1936: pop. res. 783).
- 022181 **Sporminore**  
Nel 1928 il comune viene soppresso e i suoi territori vengono aggregati al comune di Spormaggiore; nel 1947 il comune viene ricostituito (Censimento 1936: pop. res. 783).
- 022182 **Stenico**  
La circoscrizione territoriale viene modificata nel 1928 a seguito di aggregazione di territori dei soppressi comuni di Premione, Scelmo, Seo e Villa Banale.
- 022183 **Storo**  
La circoscrizione territoriale viene modificata a seguito delle seguenti variazioni: nel 1928 aggregazione di territori dei soppressi comuni di Bondonè, Darzo e Lodrone; nel 1953 distacco di territori per la ricostituzione del comune di Bondonè (Censimento 1951: pop. res. 871).
- 022920 **Strada**  
Nel 1928 il comune viene soppresso e i suoi territori vengono aggregati al nuovo comune di Pieve di Bono.
- 022921 **Stramentizzo**  
Nel 1925 il comune viene soppresso e i suoi territori vengono aggregati al comune di Castello di Fiemme, ora Castello-Molina di Fiemme.
- 022184 **Strembo**  
La circoscrizione territoriale viene modificata a seguito delle seguenti variazioni: nel 1928 aggregazione di territori dei soppressi comuni di Bozenago e Caderzone; nel 1947 distacco di territori per la ricostituzione dei comuni di

Bocenago (Censimento 1936: pop. res. 370) e Caderzone (Censimento 1936: pop. res. 426).

**022185 Strigno**

La circoscrizione territoriale viene modificata a seguito delle seguenti variazioni: nel 1928 aggregazione di territori dei soppressi comuni di Ivano-Fracena, Samone, Scurelle, Spera e Villa Agnedo; nel 1947 distacco di territori per la ricostituzione dei comuni di Ivano-Fracena (Censimento 1936: pop. res. 323), Samone (Censimento 1936: pop. res. 510), Scurelle (Censimento 1936: pop. res. 990), Spera (Censimento 1936: pop. res. 506) e Villa Agnedo (Censimento 1936: pop. res. 811).

**022922 Stumiaga**

Nel 1928 il comune viene soppresso e i suoi territori vengono aggregati al nuovo comune di Lomaso.

**022923 Susà**

Nel 1928 il comune viene soppresso e i suoi territori vengono aggregati al comune di Pergine Valsugana.

**022186 Taio**

La circoscrizione territoriale viene modificata nel 1928 a seguito di aggregazione di territori dei soppressi comuni di Dardine, Dermulo, Mollaro, Segno, Torra e Tuenetto.

**022187 Tassullo**

La circoscrizione territoriale viene modificata a seguito delle seguenti variazioni: nel 1928 aggregazione di territori del soppresso comune di Nanno; nel 1947 distacco di territori per la ricostituzione del comune di Nanno (Censimento 1936: pop. res. 683).

**022924 Tavodo**

Nel 1927 il comune viene soppresso e i suoi territori vengono aggregati al comune di S. Lorenzo in Banale.

**022925 Tavon**

Nel 1928 il comune viene soppresso e i suoi territori vengono aggregati al comune di Coredò.

**022188 Telve**

Nel 1928 il comune viene soppresso e i suoi territori vengono aggregati al comune di Borgo Valsugana; nel 1947 il comune viene ricostituito (Censimento 1936: pop. res. 1557).

La circoscrizione territoriale viene modificata nel 1979 a seguito di distacco di territori aggregati al comune di Carzano e di aggregazione di territori staccati dal comune di Carzano (zone disabitate).

**022189 Telve di Sopra**

Nel 1928 il comune viene soppresso e i suoi territori vengono aggregati al comune di Borgo Valsugana; nel 1947 il comune viene ricostituito (Censimento 1936: pop. res. 619).

**022190 Tenna**

La circoscrizione territoriale non ha subito alcuna variazione.

**022191 Tenno**

La circoscrizione territoriale viene modificata a seguito delle seguenti variazioni: nel 1929 aggregazione di territori dei soppressi comuni di Cologna-Gavazzo, Pranzo e Ville del Monte; nel 1996 aggregazione di territori staccati dal comune di Riva del Garda (zona disabitata).

**022192 Terlago**

La circoscrizione territoriale viene modificata a seguito delle seguenti variazioni: nel 1928 aggregazione di territori dei soppressi comuni di Baselga, Covelò e Vigolo Baselga; nel 1947 distacco di territori per la ricostituzione dei comuni di Baselga, ora Baselga di Vezzano (Censimento 1936: pop. res. 223) e Vigolo Baselga (Censimento 1936: pop. res. 416).

**022926 Termenago**

Nel 1928 il comune viene soppresso e i suoi territori vengono aggregati al comune di Ossana.

**022927 Termon**

Nel 1928 il comune viene soppresso e i suoi territori vengono aggregati al comune di Denno.

**022193 Terragnolo**

La circoscrizione territoriale non ha subito alcuna variazione.

**022194 Terres**

Nel 1928 il comune viene soppresso e i suoi territori vengono aggregati al comune di Flavon; nel 1947 il comune viene ricostituito (Censimento 1936: pop. res. 361).

**022195 Terzolas**

Nel 1928 il comune viene soppresso e i suoi territori vengono aggregati al comune di Malè; nel 1952 il comune viene ricostituito (Censimento 1951: pop. res. 622).

- 022196 Tesero**  
La circoscrizione territoriale viene modificata nel 1999 a seguito di aggregazione di territori staccati dal comune di Cavalese e di distacco di territori aggregati al comune di Cavalese (zone disabitate).
- 022928 Tiarno**  
Il comune viene costituito nel 1928 coi territori dei soppressi comuni di Tiarno di Sopra e Tiarno di Sotto.  
Nel 1947 il comune viene soppresso per la ricostruzione dei comuni di Tiarno di Sopra (Censimento 1936: pop. res. 619) e Tiarno di Sotto (Censimento 1936: pop. res. 734).
- 022197 Tiarno di Sopra**  
Nel 1928 il comune viene soppresso e i suoi territori vengono aggregati al nuovo comune di Tiarno; nel 1947 il comune viene ricostituito (Censimento 1936: pop. res. 619).
- 022198 Tiarno di Sotto**  
Nel 1928 il comune viene soppresso e i suoi territori vengono aggregati al nuovo comune di Tiarno; nel 1947 il comune viene ricostituito (Censimento 1936: pop. res. 734).
- 022199 Tione di Trento**  
La denominazione assunta dal comune fino al 1928 è Tione.  
La circoscrizione territoriale viene modificata a seguito delle seguenti variazioni: nel 1928 aggregazione di territori dei soppressi comuni di Bolbeno, Saone e Zuclò; nel 1952 distacco di territori per la ricostituzione dei comuni di Bolbeno (Censimento 1951: pop. res. 334) e Zuclò (Censimento 1951: pop. res. 435).
- 022200 Ton**  
Il comune viene costituito nel 1928 coi territori dei soppressi comuni di Masi di Vigo, Toss e Vigo d'Anaunia.
- 022201 Tonadico**  
Nel 1927 il comune viene soppresso e i suoi territori vengono aggregati al nuovo comune di Primiero; nel 1947 il comune viene ricostituito (Censimento 1936: pop. res. 892).
- 022202 Torcegno**  
Nel 1928 il comune viene soppresso e i suoi territori vengono aggregati al comune di Borgo Valsugana; nel 1947 il comune viene ricostituito (Censimento 1936: pop. res. 786).
- 022929 Torra**  
Nel 1928 il comune viene soppresso e i suoi territori vengono aggregati al comune di Taio.
- 022930 Toss**  
Nel 1928 il comune viene soppresso e i suoi territori vengono aggregati al nuovo comune di Ton.
- 022203 Trambileno**  
La circoscrizione territoriale non ha subito alcuna variazione.
- 022204 Transacqua**  
Nel 1927 il comune viene soppresso e i suoi territori vengono aggregati al nuovo comune di Primiero; nel 1947 il comune viene ricostituito (Censimento 1936: pop. res. 1383).
- 022205 Trento**  
La circoscrizione territoriale viene modificata a seguito delle seguenti variazioni: nel 1926 aggregazione di territori dei soppressi comuni di Cadine, Cognola, Gardolo al Piano, Mattarello, Meano, Povo, Ravina, Romagnano, Sardagna, Villazzano e Sopramonte; nel 1968 aggregazione di territori dei soppressi comuni di Baselga di Vezzano e Vigolo Baselga.
- 022206 Tres**  
La circoscrizione territoriale viene modificata a seguito delle seguenti variazioni: nel 1928 aggregazione di territori dei soppressi comuni di Priò, Vervò e Vion; nel 1950 distacco di territori per la ricostituzione del comune di Vervò comprendente anche i territori dell'ex-comune di Priò (Censimento 1936: pop. res. 647).
- 022931 Tuenetto**  
Nel 1928 il comune viene soppresso e i suoi territori vengono aggregati al comune di Taio.
- 022207 Tuenno**  
La circoscrizione territoriale non ha subito alcuna variazione.
- 022208 Valda**  
Nel 1928 il comune viene soppresso e i suoi territori vengono aggregati al comune di Grumes; nel 1952 il comune viene ricostituito (Censimento 1951: pop. res. 383).
- 022209 Valfloriana**  
La circoscrizione territoriale non ha subito alcuna variazione.

- 022210 **Vallarsa**  
La circoscrizione territoriale non ha subito alcuna variazione.
- 022932 **Valle San Felice**  
Nel 1923 il comune viene soppresso e i suoi territori vengono aggregati al comune di Mori.
- 022211 **Varena**  
Nel 1928 il comune viene soppresso e i suoi territori vengono aggregati al comune di Cavalese; nel 1946 il comune viene ricostituito (Censimento 1936: pop. res. 772).
- 022933 **Vasio**  
Nel 1928 il comune viene soppresso e i suoi territori vengono aggregati al comune di Fondo.
- 022212 **Vattaro**  
Nel 1928 il comune viene soppresso e i suoi territori vengono aggregati al comune di Vigolo Vattaro; nel 1947 il comune viene ricostituito (Censimento 1936: pop. res. 553).  
La circoscrizione territoriale viene modificata nel 1988 a seguito di distacco di territori aggregati al comune di Centa San Nicolò (Censimento 1981: pop. res. 7).
- 022934 **Verdesina**  
Nel 1928 il comune viene soppresso e i suoi territori vengono aggregati al comune di Villa Rendena.
- 022213 **Vermiglio**  
La circoscrizione territoriale non ha subito alcuna variazione.
- 022214 **Vervò**  
Nel 1928 il comune viene soppresso e i suoi territori vengono aggregati al comune di Tres; nel 1950 il comune viene ricostituito con il suo territorio (Censimento 1936: pop. res. 456) e i territori dell'ex-comune di Priò (Censimento 1936: pop. res. 191).
- 022215 **Vezzano**  
La circoscrizione territoriale viene modificata a seguito delle seguenti variazioni: nel 1928 aggregazione di territori dei soppressi comuni di Ciago, Fraveggio, Lon, Margone, Padergnone e Ranzo; nel 1952 distacco di territori per la ricostituzione del comune di Padergnone (Censimento 1951: pop. res. 548).
- 022935 **Viarago**  
Nel 1928 il comune viene soppresso e i suoi territori vengono aggregati al comune di Pergine Valsugana.
- 022936 **Vigalzano**  
Nel 1928 il comune viene soppresso e i suoi territori vengono aggregati al comune di Pergine Valsugana.
- 022937 **Vignola**  
Nel 1928 il comune viene soppresso e i suoi territori vengono aggregati al comune di Pergine Valsugana.
- 022216 **Vignola-Falesina**  
Il comune viene costituito nel 1955 coi territori degli ex-comuni di Falesina e Vignola staccati dal comune di Pergine Valsugana (Censimento 1951: pop. res. 213).
- 022938 **Vigo d'Anaunia**  
Nel 1928 il comune viene soppresso e i suoi territori vengono aggregati al nuovo comune di Ton.
- 022217 **Vigo di Fassa**  
La circoscrizione territoriale viene modificata a seguito delle seguenti variazioni: nel 1926 aggregazione di territori dei soppressi comuni di Mazzin, Perra, Pozza e Soraga; nel 1952 distacco di territori per la ricostituzione dei comuni di Mazzin (Censimento 1951: pop. res. 364), Soraga (Censimento 1951: pop. res. 439) e Pozza, ora Pozza di Fassa, comprendente anche i territori dell'ex-comune di Perra (Censimento 1951: pop. res. 1244).
- 022218 **Vigolo Baselga**  
Nel 1928 il comune viene soppresso e i suoi territori vengono aggregati al comune di Terlago; nel 1947 il comune viene ricostituito (Censimento 1936: pop. res. 416).  
Nel 1968 il comune viene soppresso e i suoi territori vengono aggregati al comune di Trento.
- 022219 **Vigolo Vattaro**  
La circoscrizione territoriale viene modificata a seguito delle seguenti variazioni: nel 1928 aggregazione di territori dei soppressi comuni di Bosentino e Vattaro; nel 1947 distacco di territori per la ricostituzione dei comuni di Bosentino (Censimento 1936: pop. res. 620) e Vattaro (Censimento 1936: pop. res. 553).
- 022220 **Vigo Rendena**  
La circoscrizione territoriale viene modificata a seguito delle seguenti variazioni: nel 1928 aggregazione di territori dei soppressi comuni di Darè e Pelugo; nel 1946 distacco di territori per la ricostituzione del comune di Darè (Censimento 1936: pop. res. 182) e Pelugo (Censimento 1936: pop. res. 334).

- 022221 Villa Agnedo**  
Nel 1928 il comune viene soppresso e i suoi territori vengono aggregati al comune di Strigno; nel 1947 il comune viene ricostituito (Censimenti 1936: pop. res. 811).
- 022939 Villa Banale**  
Nel 1928 il comune viene soppresso e i suoi territori vengono aggregati al comune di Stenico.
- 022222 Villa Lagarina**  
La circoscrizione territoriale viene modificata a seguito delle seguenti variazioni: nel 1929 aggregazione di territori dei soppressi comuni di Castellano, Noarna, Nogaredo, Pederzano e Sasso; nel 1955 distacco di territori per la ricostituzione del comune di Nogaredo, comprendente anche i territori degli ex-comuni di Noarna e Sasso (Censimento 1951: pop. res. 1249); nel 1967 aggregazione della frazione Piazza staccata dal comune di Pomarolo (Censimento 1961: pop. res. 219).
- 022223 Villa Rendena**  
La circoscrizione territoriale viene modificata nel 1928 a seguito di aggregazione di territori dei soppressi comuni di Iavrè e Verdesina.
- 022940 Villazzano**  
Nel 1926 il comune viene soppresso e i suoi territori vengono aggregati al comune di Trento.
- 022941 Ville del Monte**  
Nel 1929 il comune viene soppresso e i suoi territori vengono aggregati al comune di Tenno.
- 022942 Vion**  
Nel 1928 il comune viene soppresso e i suoi territori vengono aggregati al comune di Tres.
- 022224 Volano**  
La circoscrizione territoriale viene modificata nel 1958 a seguito di distacco di territori aggregati al comune di Rovereto (zona disabitata).
- 022225 Zambana**  
La circoscrizione territoriale viene modificata a seguito delle seguenti variazioni: nel 1928 aggregazione di territori dei soppressi comuni di Fai e Nave S. Rocco; nel 1948 distacco di territori per la ricostituzione dei comuni di Fai, ora Fai della Paganella (Censimento 1936: pop. res. 887) e Nave S. Rocco (Censimento 1936: pop. res. 588); nel 1958 aggregazione di territori staccati dai comuni di Lavis e Nave S. Rocco (zone disabitate).
- 022226 Ziano di Fiemme**  
La denominazione assunta dal comune fino al 1955 è Ziano.  
La circoscrizione territoriale viene modificata a seguito delle seguenti variazioni: nel 1928 aggregazione di territori del soppresso comune di Panchià; nel 1947 distacco di territori per la ricostituzione del comune di Panchià (Censimento 1936: pop. res. 586).
- 022227 Zuco**  
Nel 1928 il comune viene soppresso e i suoi territori vengono aggregati al comune di Tione, ora Tione di Trento; nel 1952 il comune viene ricostituito (Censimento 1951: pop. res. 435).

---

## 05 - REGIONE VENETO

---

### 023 - PROVINCIA DI VERONA

---

#### Variazioni della provincia

La provincia, ai confini dell'epoca, è compresa nei territori del Veneto, annesso nel 1866 dall'Impero Austro-Ungarico (*vedi Appendice A.1.1*).

La circoscrizione territoriale viene in seguito modificata a causa delle seguenti variazioni:

nel 1868 distacco del comune di Ponti sul Mincio aggregato alla provincia di Mantova;

nel 1923 aggregazione del comune di S. Giovanni Ilarione staccato dalla provincia di Vicenza.

---

#### Variazioni dei comuni

**023001 Affi**

La circoscrizione territoriale non ha subito alcuna variazione.

**023002 Albaredo d'Adige**

La denominazione assunta dal comune fino al 1867 è Albaredo.

**023003 Anglari**

La circoscrizione territoriale non ha subito alcuna variazione.

**023004 Arcole**

La circoscrizione territoriale viene modificata nel 1981 a seguito di distacco di territori aggregati al comune di Zimella (Censimento 1971: pop. res. 230).

**023801 Avesa**

Nel 1927 il comune viene soppresso e i suoi territori vengono aggregati al comune di Verona.

**023005 Badia Calavena**

La circoscrizione territoriale non ha subito alcuna variazione.

**023006 Bardolino**

La circoscrizione territoriale non ha subito alcuna variazione.

**023007 Belfiore**

La denominazione assunta dal comune fino al 1867 è Belfiore di Porcile.

**023802 Belluno Veronese**

Nel 1928 il comune viene soppresso e i suoi territori vengono aggregati al nuovo comune di Brentino Belluno.

**023008 Bevilacqua**

Nel 1928 il comune viene soppresso e i suoi territori vengono aggregati al nuovo comune di Bevilacqua-Boschi; nel 1947 il comune viene ricostituito (Censimento 1936: pop. res. 2141).

**023803 Bevilacqua-Boschi**

Il comune viene costituito nel 1928 coi territori dei soppressi comuni di Bevilacqua e Boschi S. Anna. Nel 1947 il comune viene soppresso e per la ricostituzione dei comune di Bevilacqua (Censimento 1936: pop. res. 2141) e Boschi S. Anna (Censimento 1936: pop. res. 1777).

**023009 Bonavigo**

La circoscrizione territoriale non ha subito alcuna variazione.

**023010 Boschi Sant'Anna**

Nel 1928 il comune viene soppresso e i suoi territori vengono aggregati al nuovo comune di Bevilacqua-Boschi; nel 1947 il comune viene ricostituito (Censimento 1936: pop. res. 1777).

**023011 Bosco Chiesanuova**

La circoscrizione territoriale non ha subito alcuna variazione.

- 023012 Bovolone**  
La circoscrizione territoriale viene modificata nel 1996 a seguito di aggregazione di territori staccati dai comuni di Isola della Scala (Censimento 1991: pop. res. 92) e Oppeano (Censimento 1991: pop. res. 656).
- 023804 Brentino**  
Nel 1928 il comune viene soppresso e i suoi territori vengono aggregati al nuovo comune di Brentino Belluno.
- 023013 Brentino Belluno**  
Il comune viene costituito nel 1928 coi territori dei soppressi comuni di Belluno Veronese e Brentino.
- 023014 Brenzone**  
Precedenti denominazioni assunte dal comune: fino al 1870 Castelletto, dal 1870 al 1924 Castelletto di Brenzone.
- 023805 Breonio**  
Nel 1928 il comune viene soppresso e i suoi territori vengono ripartiti tra il nuovo comune di S. Anna d'Alfaedo (Censimento 1921: pop. res. 1899) e il comune di Fumane (Censimento 1921: pop. res. 1583).
- 023015 Bussolengo**  
La circoscrizione territoriale viene modificata nel 1975 a seguito di distacco di territori aggregati al comune di Sona (Censimento 1971: pop. res. 53).
- 023016 Buttapietra**  
La circoscrizione territoriale non ha subito alcuna variazione.
- 023806 Ca' di David**  
Nel 1927 il comune viene soppresso e i suoi territori vengono aggregati al comune di Verona.
- 023017 Caldiero**  
La circoscrizione territoriale non ha subito alcuna variazione.
- 023018 Caprino Veronese**  
La denominazione assunta dal comune fino al 1867 è Caprino.
- 023019 Casaleone**  
La circoscrizione territoriale non ha subito alcuna variazione.
- 023020 Castagnaro**  
La circoscrizione territoriale non ha subito alcuna variazione.
- 023021 Castel d'Azzano**  
La circoscrizione territoriale viene modificata nel 1941 a seguito di distacco di territori aggregati al comune di Vigasio (Censimento 1936: pop. res. 2) e di aggregazione di territori staccati dal comune di Vigasio (Censimento 1936: pop. res. 18).
- 023022 Castelnuovo del Garda**  
Precedenti denominazioni assunte dal comune: fino al 1867 Castelnuovo, dal 1867 al 1970 Castelnuovo di Verona.
- 023807 Castione Veronese**  
La denominazione assunta dal comune fino al 1868 è Castione.  
Nel 1928 il comune viene soppresso e i suoi territori vengono aggregati al comune di Costermano.
- 023023 Cavaion Veronese**  
La denominazione assunta dal comune fino al 1867 è Cavaion.
- 023024 Cazzano di Tramigna**  
La denominazione assunta dal comune fino al 1867 è Cazzano.
- 023025 Cerea**  
La circoscrizione territoriale non ha subito alcuna variazione.
- 023026 Cerro Veronese**  
La denominazione assunta dal comune fino al 1867 è Cerro.  
Nel 1928 il comune viene soppresso e i suoi territori vengono aggregati al comune di Grezzana; nel 1947 il comune viene ricostituito (Censimento 1936: pop. res. 991).
- 023027 Cologna Veneta**  
La denominazione assunta dal comune fino al 1867 è Cologna.
- 023028 Colognola ai Colli**  
La denominazione assunta dal comune fino al 1867 è Colognola.
- 023029 Concamarise**  
Nel 1929 il comune viene soppresso e i suoi territori vengono aggregati al comune di Sanguinetto; nel 1948 il

comune viene ricostituito (Censimento 1936: pop. res. 1216).

**023808 Correzzo**

Nel 1928 il comune viene soppresso e i suoi territori vengono aggregati al comune di Gazzo Veronese.

**023030 Costermano**

La circoscrizione territoriale viene modificata nel 1928 a seguito di aggregazione di territori del soppresso comune di Castione Veronese.

**023031 Dolcè**

La circoscrizione territoriale non ha subito alcuna variazione.

**023032 Erbè**

La circoscrizione territoriale non ha subito alcuna variazione.

**023033 Erbezzo**

La circoscrizione territoriale non ha subito alcuna variazione.

**023034 Ferrara di Monte Baldo**

La circoscrizione territoriale non ha subito alcuna variazione.

**023035 Fumane**

La circoscrizione territoriale viene modificata nel 1928 a seguito di aggregazione delle frazioni Breonio, Gorgusello e Molina staccate dal soppresso comune di Breonio (Censimento 1921: pop. res. 1583).

**023036 Garda**

La circoscrizione territoriale non ha subito alcuna variazione.

**023037 Gazzo Veronese**

La denominazione assunta dal comune fino al 1867 è Gazzo.

La circoscrizione territoriale viene modificata nel 1928 a seguito di aggregazione di territori del soppresso comune di Correzzo.

**023038 Grezzana**

La circoscrizione territoriale viene modificata a seguito delle seguenti variazioni: nel 1928 aggregazione di territori del soppresso comune di Cerro Veronese; nel 1947 distacco di territori per la ricostituzione del comune di Cerro Veronese (Censimento 1936: pop. res. 991).

**023039 Illasi**

La circoscrizione territoriale non ha subito alcuna variazione.

**023040 Isola della Scala**

La circoscrizione territoriale viene modificata nel 1996 a seguito di distacco di territori aggregati al comune di Bovolone (Censimento 1991: pop. res. 92).

**023041 Isola Rizza**

La denominazione assunta dal comune fino al 1872 è Isola Porcarizza.

**023042 Lavagno**

La circoscrizione territoriale non ha subito alcuna variazione.

**023043 Lazise**

La circoscrizione territoriale non ha subito alcuna variazione.

**023044 Legnago**

La circoscrizione territoriale non ha subito alcuna variazione.

**023045 Malcesine**

La circoscrizione territoriale non ha subito alcuna variazione.

**023046 Marano di Valpolicella**

La denominazione assunta dal comune fino al 1867 è Marano.

**023809 Marcellise**

Nel 1927 il comune viene soppresso e i suoi territori vengono aggregati al comune di S. Martino Buon Albergo.

**023047 Mezzane di Sotto**

La circoscrizione territoriale non ha subito alcuna variazione.

**023048 Minerbe**

La circoscrizione territoriale non ha subito alcuna variazione.

**023810 Mizzole**

Nel 1933 il comune viene soppresso e i suoi territori vengono aggregati al comune di Verona.



- 023049 Montecchia di Crosara**  
La circoscrizione territoriale viene modificata nel 1880 a seguito di aggregazione della frazione Grumolo staccata dal comune di Roncà (Censimento 1871: pop. pres. 466).
- 023050 Monteforte d'Alpone**  
La denominazione assunta dal comune fino al 1867 è Monteforte.
- 023811 Montorio Veronese**  
La denominazione assunta dal comune fino al 1867 è Montorio.  
Nel 1927 il comune viene soppresso e i suoi territori vengono aggregati al comune di Verona.
- 023051 Mozzecane**  
La circoscrizione territoriale non ha subito alcuna variazione.
- 023812 Negarine**  
Nel 1928 il comune viene soppresso e i suoi territori vengono aggregati al comune di S. Pietro in Cariano (Censimento 1921: pop. res. 1347) ad eccezione della frazione Settimo (Censimento 1921: pop. res. 495) aggregata al comune di Pescantina.
- 023052 Negrar**  
La circoscrizione territoriale viene modificata a seguito delle seguenti variazioni: nel 1927 aggregazione della frazione Arbizzano staccata dal comune di Verona (Censimento 1921: pop. res. 1137); nel 1928 aggregazione delle frazioni Fane, Mazzano, Prun e Torbe staccate dal soppresso il comune di Prun (Censimento 1921: pop. res. 2301).
- 023053 Nogara**  
La circoscrizione territoriale non ha subito alcuna variazione.
- 023054 Nogarole Rocca**  
La denominazione assunta dal comune fino al 1867 è Nogarole.  
La circoscrizione territoriale viene modificata nel 1929 a seguito di aggregazione della frazione Salette staccata dal comune di Trevenzuolo (Censimento 1921: pop. res. 144).
- 023055 Oppeano**  
La circoscrizione territoriale viene modificata nel 1996 a seguito di distacco di territori aggregati al comune di Bovolone (Censimento 1991: pop. res. 656).
- 023056 Palù**  
Nel 1928 il comune viene soppresso e i suoi territori vengono aggregati al comune di Zevio; nel 1954 il comune viene ricostituito (Censimento 1951: pop. res. 1476).
- 023813 Parona di Valpolicella**  
Precedenti denominazioni assunte dal comune: fino al 1867 Parona, dal 1867 al 1905 Parona all'Adige.  
Nel 1927 il comune viene soppresso e i suoi territori vengono aggregati al comune di Verona.
- 023057 Pastrengo**  
La circoscrizione territoriale non ha subito alcuna variazione.
- 023058 Pescantina**  
La circoscrizione territoriale viene modificata nel 1928 a seguito di aggregazione della frazione Settimo staccata dal soppresso comune di Negarine (Censimento 1921: pop. res. 495).
- 023059 Peschiera del Garda**  
Precedenti denominazioni assunte dal comune: fino al 1867 Peschiera, dal 1867 al 1930 Peschiera sul Lago di Garda.
- 023060 Povegliano Veronese**  
La circoscrizione territoriale non ha subito alcuna variazione.
- 023061 Pressana**  
La circoscrizione territoriale viene modificata a seguito delle seguenti variazioni: nel 1879 distacco della frazione Spollina aggregata al comune di Roveredo di Guà (Censimento 1871: pop. pres. 108); nel 1929 aggregazione di territori del soppresso comune di Roveredo di Guà; nel 1948 distacco di territori per la ricostituzione del comune di Roveredo di Guà (Censimento 1936: pop. res. 2087).
- 023814 Prun**  
Nel 1928 il comune viene soppresso e i suoi territori vengono ripartiti tra i comuni di S. Anna d'Alfaedo (Censimento 1921: pop. res. 1526) e Negrar (Censimento 1921: pop. res. 2301).
- 023815 Quinto di Visentina**  
La denominazione assunta dal comune fino al 1867 è Quinto.  
Nel 1927 il comune viene soppresso e i suoi territori vengono aggregati al comune di Verona.

- 023816 Quinzano Veronese**  
La denominazione assunta dal comune fino al 1867 è Quinzano.  
Nel 1927 il comune viene soppresso e i suoi territori vengono aggregati al comune di Verona.
- 023062 Rivoli Veronese**  
La denominazione assunta dal comune fino al 1867 è Rivoli.
- 023063 Roncà**  
La circoscrizione territoriale viene modificata nel 1880 a seguito di distacco della frazione Grumolo aggregata al comune di Montecchia di Crosara (Censimento 1871: pop. pres. 466).
- 023064 Ronco all'Adige**  
La denominazione assunta dal comune fino al 1867 è Ronco.
- 023065 Roverchiara**  
La circoscrizione territoriale non ha subito alcuna variazione.
- 023066 Roveredo di Guà**  
La denominazione assunta dal comune fino al 1867 è Roveredo.  
La circoscrizione territoriale viene modificata nel 1879 a seguito di aggregazione della frazione Spollina staccata dal comune di Pressana (Censimento 1871: pop. pres. 108).  
Nel 1929 il comune viene soppresso e i suoi territori vengono aggregati al comune di Pressana; nel 1948 il comune viene ricostituito (Censimento 1936: pop. res. 2087).
- 023067 Roverè Veronese**  
La denominazione assunta dal comune fino al 1908 è Roverè di Velo.
- 023068 Salizzole**  
La circoscrizione territoriale non ha subito alcuna variazione.
- 023069 San Bonifacio**  
La circoscrizione territoriale non ha subito alcuna variazione.
- 023070 San Giovanni Ilarione**  
La circoscrizione territoriale non ha subito alcuna variazione.
- 023071 San Giovanni Lupatoto**  
Nel 1927 il comune viene soppresso e i suoi territori vengono aggregati al comune di Verona; nel 1932 il comune viene ricostituito (Censimento 1931: pop. res. 8292) senza comprendere la frazione Palazzina.
- 023072 Sarigünetto**  
La circoscrizione territoriale viene modificata a seguito delle seguenti variazioni: nel 1929 aggregazione di territori del soppresso comune di Concamarise; nel 1948 distacco di territori per la ricostituzione del comune di Concamarise (Censimento 1936: pop. res. 1216).
- 023073 San Martino Buon Albergo**  
La circoscrizione territoriale viene modificata nel 1927 a seguito di aggregazione di territori staccati dal comune di Verona (Censimento 1921: pop. res. 701) e aggregazione di territori del soppresso comune di Marcellise.
- 023817 San Massimo all'Adige**  
La denominazione assunta dal comune fino al 1867 è S. Massimo.  
Nel 1927 il comune viene soppresso e i suoi territori vengono aggregati al comune di Verona.
- 023074 San Mauro di Saline**  
La denominazione assunta dal comune fino al 1867 è Saline.  
La circoscrizione territoriale viene modificata nel 1954 a seguito di distacco della frazione Centro aggregata al comune di Tregnago (Censimento 1951: pop. res. 365).
- 023818 San Michele Extra**  
La denominazione assunta dal comune fino al 1867 è S. Michele.  
Nel 1927 il comune viene soppresso e i suoi territori vengono aggregati al comune di Verona.
- 023075 San Pietro di Morubio**  
La circoscrizione territoriale non ha subito alcuna variazione.
- 023076 San Pietro in Carlano**  
La circoscrizione territoriale viene modificata nel 1928 a seguito di aggregazione di parte di territori del soppresso comune di Negarine (Censimento 1921: pop. res. 1347).
- 023819 Santa Maria in Stille**  
Nel 1927 il comune viene soppresso e i suoi territori vengono aggregati al comune di Verona.

- 023077 Sant'Ambroglio di Valpolicella**  
La denominazione assunta dal comune fino al 1867 è S. Ambroglio.
- 023078 Sant'Anna d'Alfaedo**  
Il comune viene costituito nel 1928 con parte di territori dei soppressi comuni di Breonio (Censimento 1921: pop. res. 1899) e Prun (Censimento 1921: pop. res. 1526).
- 023079 San Zeno di Montagna**  
La circoscrizione territoriale non ha subito alcuna variazione.
- 023080 Selva di Prognò**  
La circoscrizione territoriale viene modificata nel 1893 a seguito di distacco della frazione Taioli aggregata al comune di Velo Veronese (Censimento 1881: pop. res. 66).
- 023081 Soave**  
La circoscrizione territoriale non ha subito alcuna variazione.
- 023082 Sommacampagna**  
La circoscrizione territoriale viene modificata a seguito delle seguenti variazioni: nel 1975 distacco di territori aggregati al comune di Sona (Censimento 1971: pop. res. 662); e aggregazione di territori staccati dal comune di Sona (Censimento 1971: pop. res. 36).
- 023083 Sona**  
La circoscrizione territoriale viene modificata a seguito delle seguenti variazioni: nel 1975 aggregazione di territori staccati dai comuni di Bussolengo, Sommacampagna e Verona (Censimento 1971: pop. res. 980); e distacco di territori aggregati al comune di Sommacampagna (Censimento 1971: pop. res. 36).
- 023084 Sorgà**  
La circoscrizione territoriale non ha subito alcuna variazione.
- 023085 Terrazzo**  
La circoscrizione territoriale non ha subito alcuna variazione.
- 023086 Torri del Benaco**  
La denominazione assunta dal comune fino al 1867 è Torri.
- 023087 Tregnago**  
La circoscrizione territoriale viene modificata nel 1954 a seguito di aggregazione della frazione Centro staccata dal comune di S. Mauro di Saline (Censimento 1951: pop. res. 365).
- 023088 Travenzuolo**  
La circoscrizione territoriale viene modificata nel 1929 a seguito di distacco della frazione Salette aggregata al comune di Nogaro Rocca (Censimento 1921: pop. res. 144).
- 023089 Valeggio sul Mincio**  
La denominazione assunta dal comune fino al 1867 è Valeggio.  
La circoscrizione territoriale viene modificata nel 1871 a seguito di aggregazione della frazione Borghetto staccata dal comune di Volta Mantovana, provincia di Mantova, e di distacco di territori aggregati al comune di Montzambano, provincia di Mantova (Censimento 1861: dato mancante).
- 023090 Velo Veronese**  
La denominazione assunta dal comune fino al 1867 è Velo.  
La circoscrizione territoriale viene modificata nel 1893 a seguito di aggregazione della frazione Taioli staccata dal comune di Selva di Prognò (Censimento 1881: pop. res. 66).
- 023091 Verona**  
La circoscrizione territoriale viene modificata a seguito delle seguenti variazioni: nel 1927 aggregazione di territori dei soppressi comuni di Avesa, Montorio Veronese, Quinzano Veronese, S. Massimo all'Adige, S. Michele Extra, Ca' di David, Parona di Valpolicella, Quinto di Valpanzana, S. Giovanni Lupatoto e S. Maria in Stelle; nel 1927, successivamente, distacco della frazione Arbizzano aggregata al comune di Negrar (Censimento 1921: pop. res. 1137) e di territori aggregati al comune di S. Martino Buon Albergo (Censimento 1921: pop. res. 701); nel 1932 distacco di territori per la ricostituzione del comune di S. Giovanni Lupatoto (Censimento 1931: pop. res. 8292) ad eccezione della frazione Palazzina; nel 1933 aggregazione di territori del soppresso comune di Mizzole; nel 1975 distacco di territori aggregati al comune di Sona (Censimento 1971: pop. res. 265).
- 023092 Veronella**  
La denominazione assunta dal comune fino al 1902 è Cucca.  
La circoscrizione territoriale viene modificata nel 1981 a seguito di distacco di territori aggregati al comune di Zimella (Censimento 1971: pop. res. 517).

**023093 Vestenanova**

La circoscrizione territoriale non ha subito alcuna variazione.

**023094 Vigasio**

La circoscrizione territoriale viene modificata nel 1941 a seguito di distacco di territori aggregati al comune di Castel d'Azzano (Censimento 1936: pop. res. 18) e di aggregazione di territori staccati dal comune di Castel d'Azzano (Censimento 1936: pop. res. 2).

**023095 Villa Bartolomea**

La circoscrizione territoriale non ha subito alcuna variazione.

**023096 Villafranca di Verona**

La denominazione assunta dal comune fino al 1867 è Villafranca.

**023097 Zevio**

La circoscrizione territoriale viene modificata a seguito delle seguenti variazioni: nel 1928 aggregazione di territori del soppresso comune di Palù; nel 1954 distacco di territori per la ricostituzione del comune di Palù (Censimento 1951: pop. res. 1476).

**023098 Zimella**

La circoscrizione territoriale viene modificata nel 1981 a seguito di aggregazione di territori staccati dai comuni di Arcole e Veronella (Censimento 1971: pop. res. 747).

---

## 024 - PROVINCIA DI VICENZA

---

### Variazioni della provincia

La provincia, ai confini dell'epoca, è compresa nei territori del Veneto, annesso nel 1866 dall'Impero Austro-Ungarico (vedi *Appendice A.1.1*).

La circoscrizione territoriale viene in seguito modificata a causa delle seguenti variazioni:

nel 1923 distacco del comune di S. Giovanni Ilarione aggregato alla provincia di Verona;

nel 1929 aggregazione dei comuni di Casotto e Pedemonte staccati dalla provincia di Trento.

---

### Variazioni dei comuni

**024001 Agugliaro**

La circoscrizione territoriale non ha subito alcuna variazione.

**024002 Albettono**

La circoscrizione territoriale non ha subito alcuna variazione.

**024003 Alonte**

La circoscrizione territoriale non ha subito alcuna variazione.

**024004 Altavilla Vicentina**

La denominazione assunta dal comune fino al 1867 è Altavilla.

**024005 Altissimo**

La circoscrizione territoriale non ha subito alcuna variazione.

**024006 Arcugnano**

La circoscrizione territoriale non ha subito alcuna variazione.

**024007 Arsiero**

La circoscrizione territoriale non ha subito alcuna variazione.

**024008 Arzignano**

La circoscrizione territoriale non ha subito alcuna variazione.

**024009 Asiago**

La circoscrizione territoriale non ha subito alcuna variazione.

**024010 Asigliano Veneto**

La denominazione assunta dal comune fino al 1928 è Asigliano.

Il comune viene costituito nel 1908 con la frazione Asigliano staccata dal comune di Orgiano (Censimento 1901: pop. res. 1116).

**024011 Barbarano Vicentino**

La denominazione assunta dal comune fino al 1926 è Barbarano.

La circoscrizione territoriale viene modificata a seguito delle seguenti variazioni: nel 1939 aggregazione di territori dei soppressi comuni di Mossano e Villaga; nel 1947 distacco di territori per la ricostituzione dei comuni di Mossano (Censimento 1936: pop. res. 2401) e Villaga (Censimento 1936: pop. res. 2880).

**024012 Bassano del Grappa**

La denominazione assunta dal comune fino al 1928 è Bassano.

La circoscrizione territoriale viene modificata a seguito delle seguenti variazioni: nel 1878 aggregazione della frazione Campese staccata dal comune di Campolongo sul Brenta (Censimento 1871: pop. pres. 843); nel 1938 aggregazione di territori del soppresso comune di Valrovina.

**024013 Bolzano Vicentino**

La denominazione assunta dal comune fino al 1867 è Bolzano.

**024014 Breganze**

La circoscrizione territoriale non ha subito alcuna variazione.

**024015 Brendola**

La circoscrizione territoriale non ha subito alcuna variazione.

**024016 Bressanvido**

La circoscrizione territoriale non ha subito alcuna variazione.

**024017 Brogllano**

La circoscrizione territoriale non ha subito alcuna variazione.

**024018 Caldogno**

La circoscrizione territoriale viene modificata nel 1987 a seguito di distacco di territori aggregati al comune di Vicenza e aggregazione di territori staccati dal comune di Vicenza (zone disabitate).

**024019 Caltrano**

La circoscrizione territoriale non ha subito alcuna variazione.

**024020 Calvene**

La circoscrizione territoriale non ha subito alcuna variazione.

**024021 Camisano Vicentino**

La denominazione assunta dal comune fino al 1867 è Camisano.

**024022 Campiglia del Berici**

La denominazione assunta dal comune fino al 1867 è Campiglia.

**024023 Campolongo sul Brenta**

La denominazione assunta dal comune fino al 1867 è Campolongo.

La circoscrizione territoriale viene modificata nel 1878 a seguito del distacco della frazione Campese aggregata al comune di Bassano, ora Bassano del Grappa (Censimento 1871: pop. pres. 843).

**024024 Carrè**

La circoscrizione territoriale viene modificata nel 1911 a seguito di distacco della frazione Chiuppano eretta in comune autonomo con denominazione omonima (Censimento 1901: pop. res. 1940).

**024025 Cartigliano**

La circoscrizione territoriale non ha subito alcuna variazione.

**024801 Casotto**

Nel 1940 il comune viene soppresso e i suoi territori vengono aggregati al nuovo comune di Valdastico.

**024026 Cassola**

La circoscrizione territoriale non ha subito alcuna variazione.

**024027 Castegnero**

La circoscrizione territoriale non ha subito alcuna variazione.

**024028 Castelgomberto**

La circoscrizione territoriale non ha subito alcuna variazione.

**024029 Chiampo**

La circoscrizione territoriale non ha subito alcuna variazione.

- 024030 **Chiuppano**  
Il comune viene costituito nel 1911 con la frazione omonima staccata dal comune di Carrè (Censimento 1901: pop. res. 1940).
- 024031 **Cismon del Grappa**  
La denominazione assunta dal comune fino al 1927 è Cismon.
- 024032 **Cogollo del Cengio**  
La denominazione assunta dal comune fino al 1924 è Cogollo.
- 024033 **Conco**  
La circoscrizione territoriale non ha subito alcuna variazione.
- 024034 **Cornedo Vicentino**  
La denominazione assunta dal comune fino al 1928 è Comedo.
- 024035 **Costabissara**  
La circoscrizione territoriale non ha subito alcuna variazione.
- 024036 **Creazzo**  
La circoscrizione territoriale non ha subito alcuna variazione.
- 024037 **Crespadoro**  
La circoscrizione territoriale non ha subito alcuna variazione.
- 024802 **Crosara**  
Nel 1938 il comune viene soppresso e i suoi territori vengono aggregati al comune di è Marostica.
- 024038 **Dueville**  
La circoscrizione territoriale non ha subito alcuna variazione.
- 024039 **Enego**  
La circoscrizione territoriale non ha subito alcuna variazione.
- 024040 **Fara Vicentino**  
La circoscrizione territoriale non ha subito alcuna variazione.
- 024803 **Forni di Val d'Astico**  
Il comune viene costituito nel 1926 con la frazione Forni staccata dal comune di Tonezza, ora Tonezza del Cimone (Censimento 1921: pop. res. 1062).  
Nel 1940 il comune viene soppresso e i suoi territori vengono aggregati al nuovo comune di Valdagno.
- 024041 **Foza**  
La circoscrizione territoriale non ha subito alcuna variazione.
- 024042 **Gallio**  
La circoscrizione territoriale non ha subito alcuna variazione.
- 024043 **Gambellara**  
La circoscrizione territoriale non ha subito alcuna variazione.
- 024044 **Gambugliano**  
La circoscrizione territoriale viene modificata nel 1906 a seguito di distacco della frazione Monteviale eretta in comune autonomo (Censimento 1901: pop. res. 1043) con denominazione omonima.
- 024045 **Grancona**  
La circoscrizione territoriale non ha subito alcuna variazione.
- 024046 **Grisignano di Zocco**  
La denominazione assunta dal comune fino al 1867 è Grisignano.
- 024047 **Grumolo delle Abbadesse**  
La circoscrizione territoriale non ha subito alcuna variazione.
- 024048 **Isola Vicentina**  
La denominazione assunta dal comune fino al 1905 è Isola di Malo.
- 024049 **Laghi**  
La circoscrizione territoriale non ha subito alcuna variazione.
- 024050 **Lastebasse**  
La circoscrizione territoriale non ha subito alcuna variazione.
- 024051 **Longare**  
La circoscrizione territoriale non ha subito alcuna variazione.

- 024052 **Lonigo**  
La circoscrizione territoriale non ha subito alcuna variazione.
- 024053 **Lugo di Vicenza**  
La denominazione assunta dal comune fino al 1868 è Lugo.
- 024054 **Lusiana**  
La circoscrizione territoriale non ha subito alcuna variazione.
- 024804 **Magrè Vicentino**  
La denominazione assunta dal comune fino al 1928 è Magrè.  
Nel 1928 il comune viene soppresso e i suoi territori vengono aggregati al comune di Schio.
- 024055 **Malo**  
La circoscrizione territoriale non ha subito alcuna variazione.
- 024056 **Marano Vicentino**  
La denominazione assunta dal comune fino al 1867 è Marano.
- 024057 **Marostica**  
La circoscrizione territoriale viene modificata nel 1938 a seguito di aggregazione di territori dei soppressi comuni di Crosara e Vallonara.
- 024058 **Mason Vicentino**  
La denominazione assunta dal comune fino al 1867 è Mason.  
La circoscrizione territoriale viene modificata nel 1869 a seguito di aggregazione della frazione Villaraspa staccata dal comune di Molvena (Censimento 1861: dato mancante).
- 024059 **Molvena**  
La circoscrizione territoriale viene modificata a seguito delle seguenti variazioni: nel 1869 distacco della frazione Villaraspa aggregata al comune di Mason Vicentino (Censimento 1861: dato mancante); nel 1889 aggregazione della frazione Mure staccata dal comune di Mure, ora Salcedo (Censimento 1881: pop. res. 953).
- 024060 **Montebello Vicentino**  
La denominazione assunta dal comune fino al 1867 è Montebello.  
La circoscrizione territoriale viene modificata a seguito delle seguenti variazioni: nel 1929 aggregazione di territori del soppresso comune di Zermeghedo; nel 1947 distacco di territori per la ricostituzione del comune di Zermeghedo (Censimento 1936: pop. res. 787).
- 024061 **Montecchio Maggiore**  
La circoscrizione territoriale non ha subito alcuna variazione.
- 024062 **Montecchio Precalcino**  
La circoscrizione territoriale non ha subito alcuna variazione.
- 024063 **Monte di Malo**  
La circoscrizione territoriale non ha subito alcuna variazione.
- 024064 **Montegalda**  
La circoscrizione territoriale non ha subito alcuna variazione.
- 024065 **Montegaldella**  
La circoscrizione territoriale non ha subito alcuna variazione.
- 024066 **Monteviale**  
Il comune viene costituito nel 1906 con la frazione omonima staccata dal comune di Gambugliano (Censimento 1901: pop. res. 1043).
- 024067 **Monticello Conte Otto**  
La circoscrizione territoriale non ha subito alcuna variazione.
- 024068 **Montorso Vicentino**  
La circoscrizione territoriale non ha subito alcuna variazione.
- 024069 **Mossano**  
Nel 1939 il comune viene soppresso e i suoi territori vengono aggregati al comune di Barbarano Vicentino; nel 1947 il comune viene ricostituito (Censimento 1936: pop. res. 2401).
- 024070 **Mussolente**  
La circoscrizione territoriale non ha subito alcuna variazione.
- 024071 **Nanto**  
La circoscrizione territoriale non ha subito alcuna variazione.

- 024072 **Nogarole Vicentino**  
La denominazione assunta dal comune fino al 1867 è Nogarole.
- 024805 **Novale**  
Nel 1928 il comune viene soppresso e i suoi territori vengono aggregati al comune di Valdagno.
- 024073 **Nove**  
La circoscrizione territoriale non ha subito alcuna variazione.
- 024074 **Noventa Vicentina**  
La circoscrizione territoriale non ha subito alcuna variazione.
- 024075 **Orgiano**  
La circoscrizione territoriale viene modificata nel 1908 a seguito di distacco della frazione Asigliano eretta in comune autonomo con denominazione omonima, ora Asigliano Veneto (Censimento 1901: pop. res. 1116).
- 024076 **Pedemonte**  
La circoscrizione territoriale viene modificata nel 1980 a seguito di aggregazione di territori staccati dal comune di Valdagno (Censimento 1971: pop. res. 215).
- 024077 **Pianezze**  
La circoscrizione territoriale non ha subito alcuna variazione.
- 024078 **Piovene Rocchette**  
La denominazione assunta dal comune fino al 1933 è Piovene.
- 024079 **Poiana Maggiore**  
La circoscrizione territoriale non ha subito alcuna variazione.
- 024080 **Posina**  
La circoscrizione territoriale non ha subito alcuna variazione.
- 024081 **Pove del Grappa**  
La denominazione assunta dal comune fino al 1950 è Pove.
- 024082 **Pozzoleone**  
La denominazione assunta dal comune fino al 1867 è Pozzo.
- 024083 **Quinto Vicentino**  
La denominazione assunta dal comune fino al 1867 è Quinto.
- 024084 **Recoaro Terme**  
La denominazione assunta dal comune fino al 1934 è Recoaro.
- 024085 **Roana**  
La circoscrizione territoriale viene modificata a seguito delle seguenti variazioni: nel 1869 aggregazione di territori del soppresso comune di Treschè Conca; nel 1906 distacco di territori per la ricostituzione del comune di Treschè Conca (Censimento 1901: pop. res. 880); nel 1928 aggregazione di territori del soppresso comune di Treschè Conca.
- 024086 **Romano d'Ezzelino**  
La denominazione assunta dal comune fino al 1868 è Romano.
- 024087 **Rosà**  
La circoscrizione territoriale non ha subito alcuna variazione.
- 024088 **Rossano Veneto**  
La denominazione assunta dal comune fino al 1867 è Rossano.
- 024089 **Rotzo**  
La circoscrizione territoriale viene modificata nel 1940 a seguito di distacco delle frazioni Pedescala e S. Pietro Val d'Astico aggregate al nuovo comune di Valdagno (Censimento 1936: pop. res. 1825).
- 024090 **Salcedo**  
La denominazione assunta dal comune fino al 1889 è Mure.  
La circoscrizione territoriale viene modificata nel 1889 a seguito di distacco della frazione Mure aggregata al comune di Molvena (Censimento 1881: pop. res. 953).
- 024091 **Sandrigo**  
La circoscrizione territoriale non ha subito alcuna variazione.
- 024092 **San Germano dei Berici**  
La denominazione assunta dal comune fino al 1867 è S. Germano.



- 024093 **San Nazario**  
La circoscrizione territoriale non ha subito alcuna variazione.
- 024094 **San Pietro Mussolino**  
La circoscrizione territoriale non ha subito alcuna variazione.
- 024095 **Santorso**  
La circoscrizione territoriale non ha subito alcuna variazione.
- 024096 **San Vito di Leguzzano**  
La denominazione assunta dal comune fino al 1867 è S. Vito.
- 024097 **Sarcedo**  
La circoscrizione territoriale non ha subito alcuna variazione.
- 024098 **Sarego**  
La circoscrizione territoriale non ha subito alcuna variazione.
- 024099 **Schiavon**  
La circoscrizione territoriale non ha subito alcuna variazione.
- 024100 **Schio**  
La circoscrizione territoriale viene modificata a seguito delle seguenti variazioni: nel 1928 aggregazione di territori del soppresso comune di Magrè Vicentino; nel 1969 aggregazione di territori del soppresso comune di Tretto.
- 024101 **Solagna**  
La circoscrizione territoriale non ha subito alcuna variazione.
- 024102 **Sossano**  
La circoscrizione territoriale non ha subito alcuna variazione.
- 024103 **Sovizzo**  
La circoscrizione territoriale non ha subito alcuna variazione.
- 024104 **Tezze sul Brenta**  
La denominazione assunta dal comune fino al 1939 è Tezze.
- 024105 **Thiene**  
La circoscrizione territoriale viene modificata nel 1942 a seguito di aggregazione di territori staccati dal comune di Zugliano (Censimento 1936: pop. res. 249).
- 024106 **Tonezza del Cimone**  
Precedenti denominazioni assunte dal comune: fino a 1924 Forni, dal 1924 al 1959 Tonezza.  
La circoscrizione territoriale viene modificata nel 1926 a seguito di distacco della frazione di Forni eretta in comune autonomo con denominazione Forni di Val d'Astico (Censimento 1921: pop. res. 1062).
- 024107 **Torrebelvicino**  
La circoscrizione territoriale non ha subito alcuna variazione.
- 024108 **Torri di Quartesolo**  
La circoscrizione territoriale viene modificata nel 1987 a seguito di distacco di territori aggregati al comune di Vicenza e aggregazione di territori staccati dal comune di Vicenza (zone disabitate).
- 024806 **Treschè Conca**  
Nel 1869 il comune viene soppresso e i suoi territori vengono aggregati al comune di Roana; nel 1906 il comune viene ricostituito (Censimento 1901: pop. res. 880).  
Nel 1928 il comune viene soppresso e i suoi territori vengono aggregati al comune di Roana.
- 024109 **Tretto**  
Nel 1969 il comune viene soppresso e i suoi territori vengono aggregati al comune di Schio.
- 024110 **Trissino**  
La circoscrizione territoriale non ha subito alcuna variazione.
- 024111 **Valdagno**  
La circoscrizione territoriale viene modificata nel 1928 a seguito di aggregazione di territori del soppresso comune di Novale.
- 024112 **Valdastico**  
Il comune viene costituito nel 1940 con le frazioni Pedescala e S. Pietro Val d'Astico (Censimento 1936: pop. res. 1825) staccate dal comune di Rotzo e coi territori dei soppressi comuni di Casotto e Forni di Val d'Astico. La circoscrizione territoriale viene modificata nel 1980 a seguito di distacco di territori aggregati al comune di Pedemonte (Censimento 1971: pop. res. 215).

- 024113 **Valli del Pasubio**  
La denominazione assunta dal comune fino al 1926 è Valli dei Signori.
- 024807 **Vallonara**  
Nel 1938 il comune viene soppresso e i suoi territori vengono aggregati al comune di Marostica.
- 024808 **Valrovina**  
Nel 1938 il comune viene soppresso e i suoi territori vengono aggregati al comune di Bassano del Grappa.
- 024114 **Valstagna**  
La circoscrizione territoriale non ha subito alcuna variazione.
- 024115 **Velo d'Astico**  
La denominazione assunta dal comune fino al 1867 è Velo.
- 024116 **Vicenza**  
La circoscrizione territoriale viene modificata nel 1987 a seguito di aggregazione di territori staccati dai comuni di Caldogno e Torri di Quartesolo e distacco di territori aggregati ai comuni di Caldogno e Torri di Quartesolo (zone disabitate).
- 024117 **Villaga**  
Nel 1939 il comune viene soppresso e i suoi territori vengono aggregati al comune di Barbarano Vicentino; nel 1947 il comune viene ricostituito (Censimento 1936: pop. res. 2880).
- 024118 **Villaverla**  
La circoscrizione territoriale non ha subito alcuna variazione.
- 024119 **Zanè**  
La circoscrizione territoriale non ha subito alcuna variazione.
- 024120 **Zermeghedo**  
Nel 1929 il comune viene soppresso e i suoi territori vengono aggregati al comune di Montebello Vicentino; nel 1947 il comune viene ricostituito (Censimento 1936: pop. res. 787).
- 024121 **Zovencedo**  
La circoscrizione territoriale non ha subito alcuna variazione.
- 024122 **Zugliano**  
La circoscrizione territoriale viene modificata nel 1942 a seguito di distacco di territori aggregati al comune di Thiene (Censimento 1936: pop. res. 249).

## 025 - PROVINCIA DI BELLUNO

---

### Variazioni della provincia

La provincia, ai confini dell'epoca, è compresa nei territori del Veneto, annesso nel 1866 dall'Impero Austro-Ungarico (vedi *Appendice A.1.1*).

La circoscrizione territoriale viene modificata nel 1923 a seguito di aggregazione dei comuni di Colle S. Lucia, Cortina d'Ampezzo e Livinalongo del Col di Lana staccati dalla provincia di Trento.

---

### Variazioni dei comuni

- 025001 **Agordo**  
La circoscrizione territoriale non ha subito alcuna variazione.
- 025002 **Alano di Piave**  
La denominazione assunta dal comune fino al 1867 è Alano.
- 025003 **Alleghe**  
La circoscrizione territoriale non ha subito alcuna variazione.

- 025004 **Arsiè**  
La circoscrizione territoriale non ha subito alcuna variazione.
- 025005 **Auronzo di Cadore**  
La denominazione assunta dal comune fino al 1961 è Auronzo.
- 025006 **Belluno**  
La circoscrizione territoriale non ha subito alcuna variazione.
- 025007 **Borca di Cadore**  
La denominazione assunta dal comune fino al 1941 è Borca.
- 025008 **Calalzo di Cadore**  
La denominazione assunta dal comune fino al 1959 è Calalzo.
- 025023 **Canale d'Agordo**  
La denominazione assunta dal comune fino al 1964 è Forno di Canale.
- 025009 **Castello Lavazzo**  
La circoscrizione territoriale viene modificata nel 1986 a seguito di aggregazione di territori staccati dal comune di Longarone e di distacco di territori aggregati al comune di Longarone (zone disabitate).
- 025010 **Cencenighe Agordino**  
La denominazione assunta dal comune fino al 1964 è Cencenighe.
- 025011 **Cesiomaggiore**  
La denominazione assunta dal comune fino al 1867 è Cesio.
- 025012 **Chies d'Alpago**  
La circoscrizione territoriale non ha subito alcuna variazione.
- 025013 **Cibiana di Cadore**  
La denominazione assunta dal comune fino al 1968 è Cibiana.  
La circoscrizione territoriale viene modificata nel 1966 a seguito di aggregazione di territori staccati dal comune di Valle di Cadore (Censimento 1961: pop. res. 121).
- 025014 **Colle Santa Lucia**  
La circoscrizione territoriale non ha subito alcuna variazione.
- 025015 **Comelico Superiore**  
La circoscrizione territoriale non ha subito alcuna variazione.
- 025016 **Cortina d'Ampezzo**  
La denominazione assunta dal comune fino al 1923 è Ampezzo.
- 025017 **Danta di Cadore**  
La denominazione assunta dal comune fino al 1984 è Danta.
- 025018 **Domegge di Cadore**  
La denominazione assunta dal comune fino al 1957 è Domegge.
- 025019 **Falcade**  
La circoscrizione territoriale non ha subito alcuna variazione.
- 025020 **Farra d'Alpago**  
La circoscrizione territoriale non ha subito alcuna variazione.
- 025021 **Feltre**  
La circoscrizione territoriale non ha subito alcuna variazione.
- 025022 **Fonzaso**  
La circoscrizione territoriale non ha subito alcuna variazione.
- 025024 **Forno di Zoldo**  
La circoscrizione territoriale non ha subito alcuna variazione.
- 025025 **Gosaldo**  
La circoscrizione territoriale non ha subito alcuna variazione.
- 025026 **Lamon**  
La circoscrizione territoriale non ha subito alcuna variazione.
- 025027 **La Valle Agordina**  
La denominazione assunta dal comune fino al 1964 è La Valle.

- 025028 **Lentiai**  
La denominazione assunta dal comune fino al 1867 è Cesana.
- 025029 **Limana**  
La circoscrizione territoriale non ha subito alcuna variazione.
- 025030 **Livinallongo del Col di Lana**  
La denominazione assunta dal comune fino al 1933 è Livinallongo.
- 025031 **Longarone**  
La circoscrizione territoriale viene modificata nel 1986 a seguito di distacco di territori aggregati al comune di Castello Lavazzo e di aggregazione di territori staccati dal comune di Castello Lavazzo (zone disabitate).
- 025032 **Lorenzago di Cadore**  
La denominazione assunta dal comune fino al 1940 è Lorenzago.
- 025033 **Lozzo di Cadore**  
Precedenti denominazioni assunte dal comune: fino al 1868 Lozzo, dal 1868 al 1957 Lozzo Cadore.
- 025034 **Mel**  
La circoscrizione territoriale non ha subito alcuna variazione.
- 025035 **Ospitale di Cadore**  
La denominazione assunta dal comune fino al 1949 è Ospitale.
- 025036 **Pedavena**  
La circoscrizione territoriale non ha subito alcuna variazione.
- 025037 **Perarolo di Cadore**  
La denominazione assunta dal comune fino al 1955 è Perarolo.
- 025038 **Pieve d'Alpago**  
La circoscrizione territoriale non ha subito alcuna variazione.
- 025039 **Pieve di Cadore**  
La circoscrizione territoriale non ha subito alcuna variazione.
- 025040 **Ponte nelle Alpi**  
La denominazione assunta dal comune fino al 1867 è Capodimonte.
- 025041 **Puos d'Alpago**  
La circoscrizione territoriale non ha subito alcuna variazione.
- 025042 **Quero**  
La circoscrizione territoriale non ha subito alcuna variazione.
- 025043 **Rivamonte Agordino**  
Precedenti denominazione assunta dal comune: fino al 1867 Riva, dal 1867 al 1964 Rivamonte.
- 025044 **Rocca Pietore**  
Precedenti denominazioni assunte dal comune: fino al 1867 Rocca, dal 1867 al 1877 Rocca d'Agordo.
- 025045 **San Gregorio nelle Alpi**  
La denominazione assunta dal comune fino al 1867 è S.Gregorio.
- 025046 **San Nicolò di Comelico**  
La denominazione assunta dal comune fino al 1868 è S. Nicolò.
- 025047 **San Pietro di Cadore**  
Precedenti denominazioni assunte dal comune: fino al 1868 S. Pietro, dal 1868 al 1957 S. Pietro Cadore.
- 025048 **Santa Giustina**  
La circoscrizione territoriale non ha subito alcuna variazione.
- 025049 **San Tomaso Agordino**  
La denominazione assunta dal comune fino al 1964 è S. Tomaso.
- 025050 **Santo Stefano di Cadore**  
La denominazione assunta dal comune fino al 1894 è Comelico Inferiore.
- 025051 **San Vito di Cadore**  
La denominazione assunta dal comune fino al 1867 è S. Vito.
- 025052 **Sappada**  
La circoscrizione territoriale non ha subito alcuna variazione.

- 025053 **Sedico**  
La circoscrizione territoriale non ha subito alcuna variazione.
- 025054 **Selva di Cadore**  
La denominazione assunta dal comune fino al 1903 è Selva Bellunese.
- 025055 **Seren del Grappa**  
La denominazione assunta dal comune fino al 1923 è Seren.
- 025056 **Sospirolo**  
La circoscrizione territoriale non ha subito alcuna variazione.
- 025057 **Soverzene**  
La circoscrizione territoriale non ha subito alcuna variazione.
- 025058 **Sovramonte**  
La denominazione assunta dal comune fino al 1881 è Servo.
- 025059 **Taibon Agordino**  
La denominazione assunta dal comune fino al 1964 è Taibon.
- 025060 **Tambre**  
La circoscrizione territoriale non ha subito alcuna variazione.
- 025061 **Trichiana**  
La circoscrizione territoriale non ha subito alcuna variazione.
- 025062 **Vallada Agordina**  
La denominazione assunta dal comune fino al 1964 è Vallada.
- 025063 **Valle di Cadore**  
La denominazione assunta dal comune fino al 1867 è Valle.  
La circoscrizione territoriale viene modificata nel 1966 a seguito di distacco di territori aggregati al comune di Cibiana (Censimento 1961: pop. res. 121)
- 025064 **Vas**  
La circoscrizione territoriale non ha subito alcuna variazione.
- 025065 **Vigo di Cadore**  
La denominazione assunta dal comune fino al 1930 è Vigo.
- 025066 **Vodo Cadore**  
La circoscrizione territoriale non ha subito alcuna variazione.
- 025067 **Voltago Agordino**  
La denominazione assunta dal comune fino al 1964 è Voltago.
- 025068 **Zoldo Alto**  
La denominazione assunta dal comune fino al 1890 è S. Tiziano di Goimna.
- 025069 **Zoppè di Cadore**  
La denominazione assunta dal comune fino al 1955 è Zoppè.

## 026 - PROVINCIA DI TREVISO

### Variazioni della provincia

La provincia, ai confini dell'epoca, è compresa nei territori del Veneto, annesso nel 1866 dall'Impero Austro-Ungarico (vedi *Appendice A.1.1*).

La circoscrizione territoriale in seguito non ha subito alcuna variazione.

### Variazioni dei comuni

- 026001 **Altivole**  
La circoscrizione territoriale non ha subito alcuna variazione.
- 026002 **Arcade**  
La circoscrizione territoriale viene modificata nel 1960 a seguito di distacco delle frazioni Giavera del Montello, Cusignana e Santi Angeli erette in comune autonomo con denominazione Giavera del Montello (Censimento 1951: pop. res. 3684).
- 026003 **Asolo**  
La circoscrizione territoriale viene modificata a seguito delle seguenti variazioni: nel 1928 aggregazione di territori dei soppressi comuni di Casteluco e Monfumo; nel 1946 distacco di territori per la ricostituzione dei comuni di Casteluco (Censimento 1936: pop. res. 1581) e Monfumo (Censimento 1936: pop. res. 1751).
- 026004 **Borso del Grappa**  
La denominazione assunta dal comune fino al 1920 è Borso.
- 026005 **Breda di Piave**  
La denominazione assunta dal comune fino al 1868 è Breda.  
La circoscrizione territoriale viene modificata nel 1907 a seguito di distacco di parte della frazione Saletto aggregata al comune di Ponte di Piave (Censimento 1901: pop. res. 103).
- 026006 **Caerano di San Marco**  
La denominazione assunta dal comune fino al 1872 è Caerano.  
Nel 1928 il comune viene soppresso e i suoi territori vengono aggregati al comune di Montebelluna; nel 1946 il comune viene ricostituito (Censimento 1936: pop. res. 3348).
- 026007 **Cappella Maggiore**  
La denominazione assunta dal comune fino al 1867 è Cappella.
- 026008 **Carbonera**  
La circoscrizione territoriale non ha subito alcuna variazione.
- 026009 **Casale sul Sile**  
La denominazione assunta dal comune fino al 1868 è Casale.
- 026010 **Casier**  
La circoscrizione territoriale non ha subito alcuna variazione.
- 026011 **Casteluco**  
Nel 1928 il comune viene soppresso e i suoi territori vengono aggregati al comune di Asolo; nel 1946 il comune viene ricostituito (Censimento 1936: pop. res. 1581).
- 026012 **Castelfranco Veneto**  
La denominazione assunta dal comune fino al 1867 è Castelfranco.
- 026013 **Castello di Godego**  
La denominazione assunta dal comune fino al 1867 è Godego.  
La circoscrizione territoriale viene modificata a seguito delle seguenti variazioni: nel 1868 aggregazione della frazione Castione staccata dal comune di Loria (Censimento 1861: dato mancante); nel 1887 distacco della frazione Castione aggregata al comune di Loria (Censimento 1881: pop. res. 377).
- 026014 **Cavaso del Tomba**  
La denominazione assunta dal comune fino al 1922 è Cavaso.
- 026801 **Ceneda**  
Nel 1866 il comune viene soppresso e i suoi territori vengono aggregati al nuovo comune di Vittorio, ora Vittorio Veneto.
- 026015 **Cessalto**  
La circoscrizione territoriale viene modificata nel 1939 a seguito di distacco di territori aggregati al comune di S. Stino di Livenza, provincia di Venezia (Censimento 1936: pop. res. 14).
- 026016 **Chiarano**  
La circoscrizione territoriale non ha subito alcuna variazione.
- 026017 **Cimadolmo**  
La circoscrizione territoriale non ha subito alcuna variazione.
- 026018 **Cison di Valmarino**  
La denominazione assunta dal comune fino al 1867 è Cison.

- 026019 Codognè**  
La circoscrizione territoriale viene modificata nel 1869 a seguito di aggregazione della frazione Roverbasso staccata dal comune di Gaiarine (Censimento 1861; dato mancante).
- 026020 Colle Umberto**  
La denominazione assunta dal comune fino al 1867 è Colle.
- 026021 Conegliano**  
La circoscrizione territoriale non ha subito alcuna variazione.
- 026022 Cordignano**  
La circoscrizione territoriale non ha subito alcuna variazione.
- 026023 Cornuda**  
La circoscrizione territoriale viene modificata nel 1902 a seguito di distacco delle frazioni Ciano e Nogarè erette in comune autonomo con denominazione Crocetta Trevigiana, ora Crocetta del Montello (Censimento 1901: pop. res. 4160).
- 026024 Crespano del Grappa**  
Precedenti denominazioni assunte dal comune: fino al 1867 Crespano, dal 1867 al 1920 Crespano Veneto.
- 026025 Crocetta del Montello**  
La denominazione assunta dal comune fino al 1928 è Crocetta Trevigiana.  
Il comune viene costituito nel 1902 con le frazioni Ciano e Nogarè staccate dal comune di Cornuda (Censimento 1901: pop. res. 4160).
- 026026 Farra di Soligo**  
La denominazione assunta dal comune fino al 1867 è Farra.
- 026027 Follina**  
La circoscrizione territoriale non ha subito alcuna variazione.
- 026028 Fontanelle**  
La circoscrizione territoriale non ha subito alcuna variazione.
- 026029 Fonte**  
La circoscrizione territoriale non ha subito alcuna variazione.
- 026030 Fregona**  
La circoscrizione territoriale non ha subito alcuna variazione.
- 026031 Gaiarine**  
La circoscrizione territoriale viene modificata nel 1869 a seguito di distacco della frazione Roverbasso aggregata al comune di Codognè (Censimento 1861; dato mancante).
- 026032 Giavera del Montello**  
Il comune viene costituito nel 1960 con le frazioni Giavera del Montello, Cusignana e Santi Angeli staccate dal comune di Arcade (Censimento 1951: pop. res. 3684).
- 026033 Godega di Sant'Urbano**  
La denominazione assunta dal comune fino al 1867 è Godega.
- 026034 Gorgo al Monticano**  
La denominazione assunta dal comune fino al 1886 è Gorgo.
- 026035 Istrana**  
La circoscrizione territoriale non ha subito alcuna variazione.
- 026036 Loria**  
La circoscrizione territoriale viene modificata a seguito delle seguenti variazioni: nel 1868 distacco della frazione Castione aggregata al comune di Castello di Godego (Censimento 1861: dato mancante); nel 1887 aggregazione della frazione Castione staccata dal comune di Castello di Godego (Censimento 1881: pop. res. 377).
- 026037 Mansuè**  
La circoscrizione territoriale non ha subito alcuna variazione.
- 026038 Mareno di Piave**  
La denominazione assunta dal comune fino al 1867 è Mareno.
- 026039 Maser**  
La circoscrizione territoriale non ha subito alcuna variazione.
- 026040 Maserada sul Piave**  
La denominazione assunta dal comune fino al 1925 è Maserada.

- 026041 Meduna di Livenza**  
La denominazione assunta dal comune fino al 1884 è Meduna.
- 026042 Miane**  
La circoscrizione territoriale non ha subito alcuna variazione.
- 026043 Mogliano Veneto**  
La denominazione assunta dal comune fino al 1868 è Mogliano.
- 026044 Monastier di Treviso**  
La denominazione assunta dal comune fino al 1868 è Monastier.
- 026045 Monfumo**  
Nel 1928 il comune viene soppresso e i suoi territori vengono aggregati al comune di Asolo; nel 1946 il comune viene ricostituito (Censimento 1936: pop. res. 1751).
- 026046 Montebelluna**  
La circoscrizione territoriale viene modificata a seguito delle seguenti variazioni: nel 1928 aggregazione di territori del soppresso comune di Caerano di S. Marco; nel 1946 distacco di territori per la ricostituzione del comune di Caerano di S. Marco (Censimento 1936: pop. res. 3348).
- 026047 Morgano**  
La circoscrizione territoriale non ha subito alcuna variazione.
- 026048 Moriago della Battaglia**  
La denominazione assunta dal comune fino al 1962 è Moriago.
- 026049 Motta di Livenza**  
La denominazione assunta dal comune fino al 1868 è Motta.
- 026050 Nervesa della Battaglia**  
La denominazione assunta dal comune fino al 1923 è Nervesa.
- 026051 Oderzo**  
La circoscrizione territoriale viene modificata nel 1929 a seguito di aggregazione di territori del soppresso comune di Piavon.
- 026052 Ormelle**  
La circoscrizione territoriale non ha subito alcuna variazione.
- 026053 Orsago**  
La circoscrizione territoriale non ha subito alcuna variazione.
- 026054 Paderno del Grappa**  
Precedenti denominazioni assunte dal comune: fino al 1867 Paderno, dal 1867 al 1920 Paderno d'Asolo.
- 026055 Paese**  
La circoscrizione territoriale viene modificata nel 1920 a seguito di distacco della frazione Monigo aggregata al comune di Treviso (Censimento 1911: pop. res. 1333).
- 026056 Pederobba**  
La circoscrizione territoriale non ha subito alcuna variazione.
- 026802 Piavon**  
Nel 1929 il comune viene soppresso e i suoi territori vengono aggregati al comune di Oderzo.
- 026057 Pieve di Soligo**  
La circoscrizione territoriale viene modificata a seguito delle seguenti variazioni: nel 1928 aggregazione di territori del soppresso comune di Refrontolo; nel 1946 distacco di territori per la ricostituzione del comune di Refrontolo (Censimento 1936: pop. res. 2163), senza comprendere la frazione Barbisano.
- 026058 Ponte di Piave**  
La circoscrizione territoriale viene modificata a seguito delle seguenti variazioni: nel 1902 aggregazione della frazione Fagarè staccata dal comune di S. Biagio di Callalta (Censimento 1901: pop. res. 113); nel 1907 aggregazione di parte della frazione Saletto staccata dal comune di Breda di Piave (Censimento 1901: pop. res. 103).
- 026059 Ponzano Veneto**  
La denominazione assunta dal comune fino al 1868 è Ponzano
- 026060 Portobuffolè**  
La circoscrizione territoriale non ha subito alcuna variazione.



- 026061 **Possagno**  
La circoscrizione territoriale non ha subito alcuna variazione.
- 026062 **Povegliano**  
La circoscrizione territoriale non ha subito alcuna variazione.
- 026063 **Preganziol**  
La circoscrizione territoriale non ha subito alcuna variazione.
- 026064 **Quinto di Treviso**  
La denominazione assunta dal comune fino al 1868 è Quinto.
- 026065 **Refrontolo**  
La circoscrizione territoriale viene modificata nel 1889 a seguito di distacco della frazione Collalto aggregata al comune di Susegana (Censimento 1881: pop. res. 726).  
Nel 1928 il comune viene soppresso e i suoi territori vengono aggregati al comune di Pieve di Soligo; nel 1946 il comune viene ricostituito (Censimento 1936: pop. res. 2163), senza comprendere la frazione Barbisano.
- 026066 **Resana**  
La circoscrizione territoriale non ha subito alcuna variazione.
- 026803 **Revine**  
Nel 1868 il comune viene soppresso e i suoi territori vengono aggregati al nuovo comune di Revine Lago.
- 026067 **Revine Lago**  
Il comune viene costituito nel 1868 coi territori dei soppressi comuni di Revine e S. Giorgio di Lago.
- 026068 **Riese Pio X**  
La denominazione assunta dal comune fino al 1952 è Riese.
- 026069 **Roncade**  
La circoscrizione territoriale viene modificata nel 1877 a seguito di aggregazione della frazione Biancade staccata dal soppresso comune di Spercenigo (Censimento 1871: pop. pres. 1182).
- 026070 **Salgareda**  
La circoscrizione territoriale viene modificata nel 1907 a seguito di distacco di territori aggregati al comune di S. Biagio di Callalta (Censimento 1901: pop. res. 51).
- 026071 **San Biagio di Callalta**  
La circoscrizione territoriale viene modificata a seguito delle seguenti variazioni: nel 1868 aggregazione delle frazioni Fagarè e S. Andrea di Barbarano staccate dal comune di Zenson di Piave (Censimento 1861: dato mancante); nel 1877 aggregazione delle frazioni S. Floriano e Spercenigo staccate dal soppresso comune di Spercenigo (Censimento 1871: pop. pres. 1211); nel 1902 distacco della frazione Fagarè aggregata al comune di Ponte di Piave (Censimento 1901: pop. res. 113); nel 1907 aggregazione di territori staccati dal comune di Salgareda (Censimento 1901: pop. res. 51).
- 026072 **San Flor**  
La circoscrizione territoriale non ha subito alcuna variazione.
- 026804 **San Giorgio di Lago**  
La denominazione assunta dal comune fino al 1867 è Lago.  
Nel 1868 il comune viene soppresso e i suoi territori vengono aggregati al nuovo comune di Revine Lago.
- 026805 **San Pietro di Barbozza**  
Nel 1929 il comune viene soppresso e i suoi territori vengono aggregati al comune di Valdobbiadene.
- 026073 **San Pietro di Feletto**  
La circoscrizione territoriale non ha subito alcuna variazione.
- 026074 **San Polo di Piave**  
La denominazione assunta dal comune fino al 1867 S. Polo.
- 026075 **Santa Lucia di Piave**  
La denominazione assunta dal comune fino al 1867 è S. Lucia.
- 026806 **Sant'Andrea di Cavasagra**  
La denominazione assunta dal comune fino al 1867 è Albaredo.  
Nel 1871 il comune viene soppresso e i suoi territori vengono aggregati al comune di Vedelago.
- 026076 **San Vendemiano**  
La circoscrizione territoriale non ha subito alcuna variazione.
- 026077 **San Zenone degli Ezzelini**  
La denominazione assunta dal comune fino al 1867 è S. Zenone.

- 026078 **Sarmede**  
La circoscrizione territoriale non ha subito alcuna variazione.
- 026079 **Segusino**  
La circoscrizione territoriale non ha subito alcuna variazione.
- 026080 **Sernaglia della Battaglia**  
La denominazione assunta dal comune fino al 1924 è Sernaglia.
- 026807 **Serravalle**  
Nel 1866 il comune viene soppresso e i suoi territori vengono aggregati al nuovo comune di Vittorio, ora Vittorio Veneto.
- 026081 **Silea**  
La denominazione assunta dal comune fino al 1935 è Meima.
- 026808 **Spercenigo**  
Nel 1877 il comune viene soppresso e i suoi territori vengono ripartiti tra i comuni di S. Biagio di Callalta (Censimento 1871: pop. pres. 1211) e Roncade (Censimento 1871: pop. pres. 1182).
- 026082 **Spresiano**  
La circoscrizione territoriale non ha subito alcuna variazione.
- 026083 **Susegana**  
La circoscrizione territoriale viene modificata nel 1889 a seguito di aggregazione della frazione Collalto staccata dal comune di Refrontolo (Censimento 1881: pop. res. 726).
- 026084 **Tarzo**  
La circoscrizione territoriale non ha subito alcuna variazione.
- 026085 **Trevignano**  
La circoscrizione territoriale non ha subito alcuna variazione.
- 026086 **Treviso**  
La circoscrizione territoriale viene modificata nel 1920 a seguito di aggregazione della frazione Monigo staccata dal comune di Paese (Censimento 1911: pop. res. 1333).
- 026087 **Valdobbiadene**  
La circoscrizione territoriale viene modificata nel 1929 a seguito di aggregazione di territori del soppresso comune di S. Pietro di Barbozza.
- 026088 **Vazzola**  
La circoscrizione territoriale non ha subito alcuna variazione.
- 026089 **Vedelago**  
La circoscrizione territoriale viene modificata nel 1871 a seguito di aggregazione di territori del soppresso comune di S. Andrea di Cavasagra.
- 026090 **Vidor**  
La circoscrizione territoriale non ha subito alcuna variazione.
- 026091 **Villorba**  
La circoscrizione territoriale non ha subito alcuna variazione.
- 026092 **Vittorio Veneto**  
La denominazione assunta dal comune fino al 1923 è Vittorio.  
Il comune viene costituito nel 1866 coi territori dei soppressi comuni di Ceneda e Serravalle.
- 026093 **Volpago del Montello**  
La denominazione assunta dal comune fino al 1925 è Volpago.
- 026094 **Zenson di Plave**  
La circoscrizione territoriale viene modificata nel 1868 a seguito di distacco delle frazioni Fagarè e S. Andrea di Barbarano aggregate al comune di S. Biagio di Callalta (Censimento 1861: dato mancante).
- 026095 **Zero Branco**  
La circoscrizione territoriale non ha subito alcuna variazione.

---

**027 - PROVINCIA DI VENEZIA**

---

**Variazioni della provincia**

La provincia, ai confini dell'epoca, è compresa nei territori del Veneto, annesso nel 1866 dall'Impero Austro-Ungarico (vedi *Appendice A.1.1*).

La circoscrizione territoriale in seguito non ha subito alcuna variazione.

---

**Variazioni dei comuni****027001 Annone Veneto**

La denominazione assunta dal comune fino al 1867 è Annone.

**027801 Burano**

Nel 1923 il comune viene soppresso e i suoi territori vengono aggregati al comune di Venezia.

**027002 Campagna Lupia**

La denominazione assunta dal comune fino al 1867 è Campagna.

**027003 Campolongo Maggiore**

La denominazione assunta dal comune fino al 1867 è Campolongo.

**027004 Camponogara**

La circoscrizione territoriale non ha subito alcuna variazione.

**027005 Caorle**

La circoscrizione territoriale viene modificata a seguito delle seguenti variazioni: nel 1929 distacco delle frazioni Pratis, Pratinovi e Baseleghe aggregate al comune di S. Michele al Tagliamento (Censimento 1921: pop. res. 591); nel 1930 di distacco di territori aggregati al comune di S. Michele al Tagliamento (zona disabitata).

**027044 Cavallino Treponti**

Il comune viene costituito nel 1999 con territori staccati dal comune di Venezia (Censimento 1991: pop. res. 10890).

**027006 Cavarzere**

La circoscrizione territoriale non ha subito alcuna variazione.

**027007 Ceggia**

La circoscrizione territoriale viene modificata nel 1929 a seguito di aggregazione di territori staccati dal comune di S. Donà di Piave (Censimento 1921: pop. res. 506) e di distacco di territori aggregati al comune di S. Donà di Piave (Censimento 1921: pop. res. 690).

**027008 Chioggia**

La circoscrizione territoriale viene modificata nel 1937 a seguito di distacco di territori aggregati al comune di Loreo, provincia di Rovigo (zona disabitata).

**027802 Chirignago**

Nel 1926 il comune viene soppresso e i suoi territori vengono aggregati al comune di Venezia.

**027009 Cinto Caomaggiore**

La denominazione assunta dal comune fino al 1867 è Cinto.

**027010 Cona**

La circoscrizione territoriale non ha subito alcuna variazione.

**027011 Concordia Sagittaria**

Precedenti denominazioni assunte dal comune: fino al 1868 Concordia, dal 1868 al 1965 Concordia Sagittaria.

**027012 Dolo**

La circoscrizione territoriale non ha subito alcuna variazione.

**027013 Eraclea**

La denominazione assunta dal comune fino al 1951 è Grisolera.

- 027803 Favaro Veneto**  
La denominazione assunta dal comune fino al 1873 è Favaro.  
Nel 1926 il comune viene soppresso e i suoi territori vengono aggregati al comune di Venezia.
- 027014 Fiesso d'Artico**  
La denominazione assunta dal comune fino al 1867 è Fiesso.
- 027015 Fossalta di Piave**  
La denominazione assunta dal comune fino al 1867 è Fossalta.
- 027016 Fossalta di Portogruaro**  
La denominazione assunta dal comune fino al 1867 è Fossalta.
- 027017 Fossò**  
La circoscrizione territoriale non ha subito alcuna variazione.
- 027809 Gambarare**  
Nel 1867 il comune viene soppresso e i suoi territori vengono aggregati al comune di Mira.
- 027018 Gruaro**  
La circoscrizione territoriale non ha subito alcuna variazione.
- 027019 Iesolo**  
La denominazione assunta dal comune fino al 1930 è Cavazuccherina.
- 027804 Malamocco**  
Nel 1883 il comune viene soppresso e i suoi territori vengono aggregati al comune di Venezia.
- 027020 Marcon**  
La circoscrizione territoriale non ha subito alcuna variazione.
- 027021 Martellago**  
La circoscrizione territoriale non ha subito alcuna variazione.
- 027022 Meolo**  
La circoscrizione territoriale non ha subito alcuna variazione.
- 027805 Mestre**  
La circoscrizione territoriale viene modificata nel 1917 a seguito di distacco della frazione Marghera (Bottenigo) aggregata al comune di Venezia (Censimento 1911: pop. res. 722).  
Nel 1926 il comune viene soppresso e i suoi territori vengono aggregati al comune di Venezia.
- 027023 Mira**  
La circoscrizione territoriale viene modificata a seguito delle seguenti variazioni: nel 1867 aggregazione di territori dei soppressi comuni di Gambarare e Oriago; nel 1926 distacco della frazione Malcontenta aggregata al comune di Venezia (Censimento 1921: pop. res. 1343); nel 1927 aggregazione di territori staccati dal comune di Venezia (Censimento 1921: pop. res. 77).
- 027024 Mirano**  
La circoscrizione territoriale non ha subito alcuna variazione.
- 027806 Murano**  
Nel 1923 il comune viene soppresso e i suoi territori vengono aggregati al comune di Venezia.
- 027025 Musile di Piave**  
La denominazione assunta dal comune fino al 1920 è Musile.  
La circoscrizione territoriale viene modificata nel 1936 a seguito di distacco di territori aggregati al comune di S. Donà di Piave e aggregazione di territori staccati dal comune di S. Donà di Piave (zone disabitate).
- 027026 Noale**  
La circoscrizione territoriale non ha subito alcuna variazione.
- 027027 Noventa di Piave**  
La denominazione assunta dal comune fino al 1867 è Noventa.
- 027810 Oriago**  
Nel 1867 il comune viene soppresso e i suoi territori vengono aggregati al comune di Mira.
- 027807 Pellestrina**  
Nel 1923 il comune viene soppresso e i suoi territori vengono aggregati al comune di Venezia.
- 027028 Pianiga**  
La circoscrizione territoriale non ha subito alcuna variazione.

- 027029 Portogruaro**  
La circoscrizione territoriale non ha subito alcuna variazione.
- 027030 Pramaggiore**  
La circoscrizione territoriale non ha subito alcuna variazione.
- 027031 Quarto d'Altino**  
La denominazione assunta dal comune fino al 1946 è S. Michele del Quarto.
- 027032 Salzano**  
La circoscrizione territoriale non ha subito alcuna variazione.
- 027033 San Donà di Piave**  
La circoscrizione territoriale viene modificata a seguito delle seguenti variazioni: nel 1929 aggregazione di territori staccati dal comune di Ceggia (Censimento 1921: pop. res. 690) e distacco di territori aggregati al comune di Ceggia (Censimento 1921: pop. res. 506); nel 1936 aggregazione di territori staccati dal comune di Musile di Piave e distacco territori aggregati al comune di Musile di Piave (zone disabitate).
- 027034 San Michele al Tagliamento**  
La denominazione assunta dal comune fino al 1867 è S. Michele.  
La circoscrizione territoriale viene modificata a seguito delle seguenti variazioni: nel 1929 aggregazione delle frazioni Pratis, Pratinovi e Baseleghe staccate dal comune di Caorle (Censimento 1921: pop. res. 591); nel 1930 aggregazione di territori staccati dal comune di Caorle (zona disabitata).
- 027035 Santa Maria di Sala**  
La circoscrizione territoriale non ha subito alcuna variazione.
- 027036 Santo Stino di Livenza**  
La circoscrizione territoriale viene modificata nel 1939 a seguito di aggregazione di territori staccati dal comune di Cessalto, provincia di Treviso (Censimento 1936: pop. res. 14).
- 027037 Scorzè**  
La circoscrizione territoriale non ha subito alcuna variazione.
- 027038 Spinea**  
La circoscrizione territoriale non ha subito alcuna variazione.
- 027039 Stra**  
La circoscrizione territoriale non ha subito alcuna variazione.
- 027040 Teglio Veneto**  
La denominazione assunta dal comune fino al 1868 è Teglio.
- 027041 Torre di Mosto**  
La circoscrizione territoriale non ha subito alcuna variazione.
- 027042 Venezia**  
La circoscrizione territoriale viene modificata a seguito delle seguenti variazioni: nel 1883 aggregazione di territori del soppresso comune di Malamocco; nel 1917 aggregazione della frazione Marghera (Bottenigo) staccata dal comune di Mestre (Censimento 1911: pop. res. 722); nel 1923 aggregazione di territori dei soppressi comuni di Burano, Murano e Pellestrina; nel 1926 aggregazione di territori dei soppressi comuni di Chirignago, Favaro Veneto, Mestre e Zelarino e della frazione Malcontenta staccata dal comune di Mira (Censimento 1921: pop. res. 1343); nel 1927 distacco di territori aggregati al comune di Mira (Censimento 1921: pop. res. 77); nel 1999 distacco di territori eretti in comune autonomo con denominazione Cavallino-Treporti (Censimento 1991: pop. res. 10890).
- 027043 Vigonovo**  
La circoscrizione territoriale non ha subito alcuna variazione.
- 027808 Zelarino**  
Nel 1926 il comune viene soppresso e i suoi territori vengono aggregati al comune di Venezia.

---

**028 - PROVINCIA DI PADOVA**

---

**Variazioni della provincia**

La provincia, ai confini dell'epoca, è compresa nei territori del Veneto, annesso nel 1866 dall'Impero Austro-Ungarico (vedi

Appendice A.1.1). La circoscrizione territoriale in seguito non ha subito alcuna variazione.

**Variazioni dei comuni**

- 028001 **Abano Terme**  
La denominazione assunta dal comune fino al 1924 è Abano.
- 028002 **Agna**  
La circoscrizione territoriale non ha subito alcuna variazione.
- 028003 **Albignasego**  
La circoscrizione territoriale non ha subito alcuna variazione.
- 028004 **Anguillara Veneta**  
La denominazione assunta dal comune fino al 1883 è Anguillara.
- 028005 **Arquà Petrarca**  
La denominazione assunta dal comune fino al 1868 è Arquà.
- 028006 **Arre**  
La circoscrizione territoriale non ha subito alcuna variazione.
- 028007 **Arzergrande**  
La circoscrizione territoriale non ha subito alcuna variazione.
- 028008 **Bagnoli di Sopra**  
La denominazione assunta dal comune fino al 1867 è Bagnoli.
- 028009 **Baone**  
La circoscrizione territoriale non ha subito alcuna variazione.
- 028010 **Barbona**  
La circoscrizione territoriale non ha subito alcuna variazione.
- 028011 **Battaglia Terme**  
La denominazione assunta dal comune fino al 1925 è Battaglia.  
La circoscrizione territoriale viene modificata a seguito delle seguenti variazioni: nel 1919 di distacco della frazione S. Pietro Montagnon eretta in comune autonomo con denominazione omonima, ora Montegrotto Terme (Censimento 1911: pop. res. 3027); nel 1993 aggregazione di territori staccati dal comune di Pernumia (zona disabitata).
- 028012 **Boara Pisani**  
La denominazione assunta dal comune fino al 1868 è Boara.
- 028013 **Borgoricco**  
La denominazione assunta dal comune fino al 1867 è S. Eufemia.  
La circoscrizione territoriale viene modificata nel 1869 a seguito di aggregazione di territori del soppresso comune di S. Michele delle Badesse.
- 028014 **Bovolenta**  
La circoscrizione territoriale viene modificata nel 1996 a seguito di distacco di territori aggregati al comune di Pontelongo (zona disabitata).
- 028015 **Brugine**  
La circoscrizione territoriale non ha subito alcuna variazione.
- 028016 **Cadoneghe**  
La circoscrizione territoriale viene modificata nel 1880 a seguito di aggregazione della frazione Bagni staccata dal comune di Vigodarzere (Censimento 1871: pop. pres. 425).
- 028017 **Campodarsego**  
La circoscrizione territoriale non ha subito alcuna variazione.
- 028018 **Campodoro**  
La denominazione assunta dal comune fino al 1867 è Campolongo.
- 028019 **Camposampiero**  
La circoscrizione territoriale non ha subito alcuna variazione.
- 028020 **Campo San Martino**  
La circoscrizione territoriale non ha subito alcuna variazione.

- 028021 **Candiana**  
La denominazione assunta dal comune fino al 1878 è Pontecasale.
- 028022 **Carceri**  
La circoscrizione territoriale non ha subito alcuna variazione.
- 028023 **Carmignano di Brenta**  
La denominazione assunta dal comune fino al 1867 è Carmignano.
- 028024 **Carrara San Giorgio**  
Nel 1995 il comune viene soppresso e i suoi territori vengono aggregati al nuovo comune di Due Carrare.
- 028025 **Carrara Santo Stefano**  
Nel 1995 il comune viene soppresso e i suoi territori vengono aggregati al nuovo comune di Due Carrare
- 028026 **Cartura**  
La circoscrizione territoriale non ha subito alcuna variazione.
- 028027 **Casale di Scodosia**  
La denominazione assunta dal comune fino al 1867 è Casale.
- 028028 **Casalserugo**  
La denominazione assunta dal comune fino al 1941 è Casal Serugo.
- 028029 **Castelbaldo**  
La circoscrizione territoriale non ha subito alcuna variazione.
- 028030 **Cervarese Santa Croce**  
La circoscrizione territoriale non ha subito alcuna variazione.
- 028031 **Cinto Euganeo**  
La denominazione assunta dal comune fino al 1867 è Cinto.
- 028032 **Cittadella**  
La circoscrizione territoriale non ha subito alcuna variazione.
- 028033 **Codevigo**  
La circoscrizione territoriale non ha subito alcuna variazione.
- 028034 **Conselve**  
La circoscrizione territoriale non ha subito alcuna variazione.
- 028035 **Correzzola**  
La circoscrizione territoriale non ha subito alcuna variazione.
- 028036 **Curtarolo**  
La circoscrizione territoriale non ha subito alcuna variazione.
- 028106 **Due Carrare**  
Il comune viene costituito nel 1995 coi territori dei soppressi comuni di Carrara San Giorgio e Carrara Santo Stefano.
- 028037 **Este**  
La circoscrizione territoriale non ha subito alcuna variazione.
- 028038 **Fon taniva**  
La circoscrizione territoriale non ha subito alcuna variazione.
- 028039 **Galliera Veneta**  
La denominazione assunta dal comune fino al 1867 è Galliera.
- 028040 **Galzignano Terme**  
La denominazione assunta dal comune fino al 1979 è Galzignano.
- 028041 **Gazzo**  
La circoscrizione territoriale non ha subito alcuna variazione
- 028042 **Grantorto**  
La circoscrizione territoriale non ha subito alcuna variazione.
- 028043 **Granze**  
Il comune viene costituito nel 1913 con la frazione omonima staccata dal comune di Vescovana (Censimento 1911: pop. res. 1902).
- 028044 **Legnaro**  
La circoscrizione territoriale non ha subito alcuna variazione.

- 028045 **Limena**  
La circoscrizione territoriale non ha subito alcuna variazione.
- 028046 **Loreggia**  
La circoscrizione territoriale non ha subito alcuna variazione.
- 028047 **Lozzo Atestino**  
La denominazione assunta dal comune fino al 1867 è Lozzo.
- 028048 **Maserà di Padova**  
La denominazione assunta dal comune fino al 1868 è Maserà.
- 028049 **Masi**  
La circoscrizione territoriale non ha subito alcuna variazione.
- 028050 **Massanzago**  
La circoscrizione territoriale non ha subito alcuna variazione.
- 028051 **Megliadino San Fidenzio**  
La circoscrizione territoriale non ha subito alcuna variazione.
- 028052 **Megliadino San Vitale**  
La circoscrizione territoriale non ha subito alcuna variazione.
- 028053 **Merlara**  
La circoscrizione territoriale non ha subito alcuna variazione.
- 028054 **Mestrino**  
La circoscrizione territoriale non ha subito alcuna variazione.
- 028055 **Monselice**  
La circoscrizione territoriale non ha subito alcuna variazione.
- 028056 **Montagnana**  
La circoscrizione territoriale non ha subito alcuna variazione.
- 028057 **Montegrotto Terme**  
La denominazione assunta dal comune fino al 1934 è S. Pietro Montagnon.  
Il comune viene costituito nel 1919 con la frazione S. Pietro Montagnon staccata dal comune di Battaglia, ora Battaglia Terme (Censimento 1911: pop. res. 3027).
- 028058 **Noventa Padovana**  
La denominazione assunta dal comune fino al 1867 è Noventa.
- 028059 **Ospedaletto Euganeo**  
La denominazione assunta dal comune fino al 1867 è Ospedaletto.
- 028060 **Padova**  
La circoscrizione territoriale non ha subito alcuna variazione.
- 028061 **Pernumia**  
La circoscrizione territoriale viene modificata nel 1993 a seguito di distacco di territori aggregati al comune di Battaglia Terme (zona disabitata).
- 028062 **Piacenza d'Adige**  
La denominazione assunta dal comune fino al 1867 è Piacenza.
- 028063 **Piazzola sul Brenta**  
La denominazione assunta dal comune fino al 1867 è Piazzolo.  
La circoscrizione territoriale viene modificata a seguito delle seguenti variazioni: nel 1882 distacco delle frazioni Giarabassa, Presina e Romania (in parte) aggregate al comune di S. Giorgio in Bosco (Censimento 1881: pop. res. 378); nel 1986 aggregazione di territori staccati dal comune di San Giorgio in Bosco (zona disabitata) e distacco di territori aggregati al comune di San Giorgio in Bosco (Censimento 1981: pop. res. 8); nel 1988 distacco di territori aggregati al comune di Villafranca Padovana (Censimento 1981: pop. res. 196)
- 028064 **Piombino Dese**  
La denominazione assunta dal comune fino al 1867 è Piombino.
- 028065 **Piove di Sacco**  
La circoscrizione territoriale non ha subito alcuna variazione.
- 028066 **Polverara**  
La circoscrizione territoriale non ha subito alcuna variazione.



- 028067 **Ponso**  
La circoscrizione territoriale non ha subito alcuna variazione.
- 028068 **Pontelongo**  
La circoscrizione territoriale viene modificata nel 1996 a seguito di aggregazione di territori staccati dal comune di Bovolenta (zona disabitata).
- 028069 **Ponte San Nicolò**  
La circoscrizione territoriale non ha subito alcuna variazione.
- 028070 **Pozzonovo**  
La circoscrizione territoriale non ha subito alcuna variazione.
- 028071 **Rovolon**  
La circoscrizione territoriale non ha subito alcuna variazione.
- 028072 **Rubano**  
La circoscrizione territoriale non ha subito alcuna variazione.
- 028073 **Saccolongo**  
La circoscrizione territoriale non ha subito alcuna variazione.
- 028074 **Saletto**  
La circoscrizione territoriale non ha subito alcuna variazione.
- 028075 **San Giorgio delle Pertiche**  
La circoscrizione territoriale non ha subito alcuna variazione.
- 028076 **San Giorgio in Bosco**  
La circoscrizione territoriale viene modificata a seguito delle seguenti variazioni: nel 1882 aggregazione delle frazioni Giarabassa, Presina e Romania (in parte) staccate dal comune di Piazzola sul Brenta (Censimento 1881: pop. res. 378); nel 1986 distacco di territori aggregati al comune di Piazzola sul Brenta (zona disabitata) e aggregazione di territori staccati dal comune di Piazzola sul Brenta (Censimento 1981: pop. res. 8).
- 028077 **San Martino di Lupari**  
La circoscrizione territoriale non ha subito alcuna variazione.
- 028801 **San Michele delle Badesse**  
Nel 1869 il comune viene soppresso e i suoi territori vengono aggregati al comune di Borgoricco.
- 028078 **San Pietro In Gu**  
La denominazione assunta dal comune fino al 1884 è S. Pietro Engù.
- 028079 **San Pietro Viminario**  
La circoscrizione territoriale non ha subito alcuna variazione.
- 028080 **Santa Giustina in Colle**  
La circoscrizione territoriale non ha subito alcuna variazione.
- 028081 **Santa Margherita d'Adige**  
La denominazione assunta dal comune fino al 1867 è Santa Margherita.
- 028082 **Sant'Angelo di Piove di Sacco**  
La denominazione assunta dal comune fino al 1867 è Sant'Angelo.
- 028083 **Sant'Elena**  
La circoscrizione territoriale non ha subito alcuna variazione.
- 028084 **Sant'Urbano**  
La circoscrizione territoriale non ha subito alcuna variazione.
- 028085 **Saonara**  
La circoscrizione territoriale non ha subito alcuna variazione.
- 028086 **Selvazzano Dentro**  
La circoscrizione territoriale non ha subito alcuna variazione.
- 028087 **Solesino**  
La circoscrizione territoriale non ha subito alcuna variazione.
- 028088 **Stanghella**  
La circoscrizione territoriale non ha subito alcuna variazione.
- 028089 **Teoio**  
La circoscrizione territoriale non ha subito alcuna variazione.

- 028090 Terrassa Padovana**  
La denominazione assunta dal comune fino al 1867 è Terrassa.
- 028091 Tombolo**  
La circoscrizione territoriale non ha subito alcuna variazione.
- 028092 Torreglia**  
La circoscrizione territoriale non ha subito alcuna variazione.
- 028093 Trebaseleghe**  
La circoscrizione territoriale non ha subito alcuna variazione.
- 028094 Tribano**  
La circoscrizione territoriale non ha subito alcuna variazione.
- 028095 Urbana**  
La circoscrizione territoriale non ha subito alcuna variazione.
- 028096 Veggiano**  
La circoscrizione territoriale non ha subito alcuna variazione.
- 028097 Vescovana**  
La circoscrizione territoriale viene modificata nel 1913 a seguito di distacco della frazione Granze eretta in comune autonomo (Censimento 1911: pop. res. 1902) con denominazione omonima.
- 028098 Vighizzolo d'Este**  
La denominazione assunta dal comune fino al 1867 è Vighizzolo.
- 028099 Vigodarzere**  
La circoscrizione territoriale viene modificata nel 1880 a seguito di distacco della frazione Bagni aggregata al comune di Cadoneghe (Censimento 1871: pop. pres. 425).
- 028100 Vigonza**  
La circoscrizione territoriale non ha subito alcuna variazione.
- 028101 Villa del Conte**  
La circoscrizione territoriale non ha subito alcuna variazione.
- 028102 Villa Estense**  
La denominazione assunta dal comune fino al 1867 è Villa di Villa.
- 028103 Villafranca Padovana**  
La denominazione assunta dal comune fino al 1867 è Villafranca.  
La circoscrizione territoriale viene modificata nel 1988 a seguito di aggregazione di territori staccati dal comune di Piazzola sul Brenta (Censimento 1981: pop. res. 196).
- 028104 Villanova di Camposampiero**  
La denominazione assunta dal comune fino al 1867 è Villanova.
- 028105 Vo**  
La circoscrizione territoriale non ha subito alcuna variazione.

## 029 - PROVINCIA DI ROVIGO

---

### Variazioni della provincia

La provincia, ai confini dell'epoca, è compresa nei territori del Veneto, annesso nel 1866 dall'Impero Austro-Ungarico (vedi *Appendice A.1.1*).

La circoscrizione territoriale in seguito non ha subito alcuna variazione.

---

### Variazioni dei comuni

- 029001 Adria**  
La circoscrizione territoriale viene modificata nel 1928 a seguito di aggregazione di territori dei soppressi comuni di Bottrighe (Censimento 1921: pop. res. 5376), Bellombra (Censimento 1921: pop. res. 1815), ad eccezione della frazione Panarella (Censimento 1921: pop. res. 1704) aggregata al comune di Papozze, nonché aggregazione di

territori del comune di Ca' Emo (Censimento 1921: pop. res. 2484), ad eccezione della frazione Ca' Tron (Censimento 1921: pop. res. 296) aggregata al comune di Villadose e distacco della frazione Lama Pezzoli aggregata al comune di Ceregnano (Censimento 1921: pop. res. 1609).

**029002 Ariano nel Polesine**

La denominazione assunta dal comune fino al 1867 è Ariano.

La circoscrizione territoriale viene modificata a seguito delle seguenti variazioni: nel 1928 distacco di territori aggregati al comune di Porto Tolle (Censimento 1921: pop. res. 470); nel 1937 aggregazione di territori staccati dai comuni di Porto Tolle (Censimento 1936: pop. res. 370) e Taglio di Po (Censimento 1936: pop. res. 127).

**029003 Arquà Polesine**

La denominazione assunta dal comune fino al 1868 è Arquà.

**029004 Badia Polesine**

La denominazione assunta dal comune fino al 1867 è Badia.

La circoscrizione territoriale viene modificata nel 1928 a seguito di aggregazione della frazione Crocetta (Censimento 1921: pop. res. 1282) staccata dal soppresso comune di Crocetta e dei territori dei soppressi comuni di Salvaterra e Villa d'Adige.

**029005 Bagnolo di Po**

La denominazione assunta dal comune fino al 1867 è Bagnolo.

**029801 Bellombra**

Il comune viene costituito nel 1923 con parte delle frazioni Bellombra (Censimento 1921: pop. res. 2204) e Panarella (Censimento 1921: pop. res. 1315) staccate dal comune di Bottrighe.

Nel 1928 il comune viene soppresso e i suoi territori vengono aggregati al comune di Adria (Censimento 1921: pop. res. 1815), ad eccezione della frazione Panarella (Censimento 1921: pop. res. 1704) aggregata al comune di Papozze.

**029006 Bergantino**

La circoscrizione territoriale non ha subito alcuna variazione.

**029802 Boara Polesine**

La denominazione assunta dal comune fino al 1868 è Boara

Nel 1927 il comune viene soppresso e i suoi territori vengono aggregati al comune di Rovigo.

**029803 Borsea**

Nel 1927 il comune viene soppresso e i suoi territori vengono aggregati al comune di Rovigo.

**029007 Bosaro**

La circoscrizione territoriale non ha subito alcuna variazione.

**029804 Bottrighe**

La circoscrizione territoriale viene modificata nel 1923 a seguito di distacco di parte delle frazioni Bellombra (Censimento 1921: pop. res. 2204) e Panarella (Censimento 1921: pop. res. 1315) erette in comune autonomo con denominazione Bellombra.

Nel 1928 il comune viene soppresso e i suoi territori vengono aggregati al comune di Adria (Censimento 1921: pop. res. 5376).

**029805 Buso Sarzano**

La denominazione assunta dal comune fino al 1867 è Buso.

Nel 1927 il comune viene soppresso e i suoi territori vengono aggregati al comune di Rovigo.

**029806 Ca' Emo**

Precedenti denominazioni assunte dal comune: fino al 1867 Fasana, dal 1867 al 1882 Fasana di Polesine.

Nel 1928 il comune viene soppresso e i suoi territori vengono aggregati al comune di Adria (Censimento 1921: pop. res. 2484), ad eccezione della frazione Ca' Tron aggregata al comune di Villadose (Censimento 1921: pop. res. 296).

**029008 Calto**

La circoscrizione territoriale non ha subito alcuna variazione.

**029009 Canaro**

La circoscrizione territoriale non ha subito alcuna variazione.

**029010 Canda**

La circoscrizione territoriale non ha subito alcuna variazione.

**029011 Castelguglielmo**

La circoscrizione territoriale non ha subito alcuna variazione.

- 029012 **Castelmassa**  
Il comune viene costituito nel 1928 coi territori dei soppressi comuni di Castelnovo Bariano e Massa Superiore.  
La circoscrizione territoriale viene modificata nel 1946 a seguito di distacco di territori per la ricostituzione del comune di Castelnovo Bariano (Censimento 1936: pop. res. 6052).
- 029013 **Castelnovo Bariano**  
La denominazione assunta dal comune fino al 1867 è Castelnovo.  
Nel 1928 il comune viene soppresso e i suoi territori vengono aggregati al nuovo comune di Castelmassa; nel 1946 il comune viene ricostituito (Censimento 1936: pop. res. 6052).
- 029014 **Ceneselli**  
La circoscrizione territoriale non ha subito alcuna variazione.
- 029015 **Ceregnano**  
La circoscrizione territoriale viene modificata nel 1928 a seguito di aggregazione della frazione Lama Pezzoli staccata dal comune di Adria (Censimento 1921: pop. res. 1609).
- 029807 **Concadirame**  
Nel 1927 il comune viene soppresso e i suoi territori vengono aggregati al comune di Rovigo.
- 029016 **Contarina**  
La circoscrizione territoriale viene modificata nel 1873 a seguito di distacco della frazione Boccasette aggregata al comune di Porto Tolle (Censimento 1871: pop. pres. 234).  
Nel 1928 il comune viene soppresso e i suoi territori vengono aggregati al nuovo comune di Taglio di Porto Viro, successivamente denominato Porto Viro; nel 1937 il comune viene ricostituito (Censimento 1936: pop. res. 11131).  
La circoscrizione territoriale viene ulteriormente modificata nel 1956 a seguito di distacco di territori aggregati al comune di Donada (zona disabitata) ed aggregazione di territori staccati dal comune di Donada (Censimento 1951: pop. res. 36).  
Nel 1995 il comune viene nuovamente soppresso e i suoi territori vengono aggregati al ricostituito comune di Porto Viro.
- 029017 **Corbola**  
La circoscrizione territoriale non ha subito alcuna variazione.
- 029018 **Costa di Rovigo**  
La denominazione assunta dal comune fino al 1867 è Costa.
- 029019 **Crespino**  
La circoscrizione territoriale non ha subito alcuna variazione.
- 029808 **Crocetta**  
Nel 1928 il comune viene soppresso e i suoi territori vengono ripartiti tra i comuni di Badia Polesine (Censimento 1921: pop. res. 1282) e Trecenta (Censimento 1921: pop. res. 805).
- 029020 **Donada**  
Nel 1928 il comune viene soppresso e i suoi territori vengono aggregati al nuovo comune di Taglio di Porto Viro, successivamente denominato Porto Viro; nel 1937 il comune viene ricostituito con il suo territorio (Censimento 1936: pop. res. 7895) e la frazione Fornaci (Censimento 1936: pop. res. 900) staccata nel 1928 dal comune di Loreo e aggregata al comune di Porto Viro.  
La circoscrizione territoriale viene modificata nel 1956 a seguito di aggregazione di territori staccati dal comune di Contarina (zona disabitata) e distacco di territori aggregati al comune di Contarina (Censimento 1951: pop. res. 36).  
Nel 1995 il comune viene nuovamente soppresso e i suoi territori vengono aggregati al ricostituito comune di Porto Viro.
- 029021 **Ficarolo**  
La circoscrizione territoriale non ha subito alcuna variazione.
- 029022 **Flesso Umbertino**  
La denominazione assunta dal comune fino al 1867 è Fiesso.
- 029023 **Frassinelle Polesine**  
La denominazione assunta dal comune fino al 1867 è Frassinelle.  
La circoscrizione territoriale viene modificata nel 1878 a seguito di aggregazione della frazione Bagnacavalla staccata dal comune di Pincara (Censimento 1871: pop. pres. 102).
- 029024 **Fratta Polesine**  
La denominazione assunta dal comune fino al 1867 è Fratta.

- 029025 **Gaiba**  
La circoscrizione territoriale non ha subito alcuna variazione.
- 029026 **Gavello**  
La circoscrizione territoriale non ha subito alcuna variazione.
- 029027 **Giacciano con Baruchella**  
La circoscrizione territoriale non ha subito alcuna variazione.
- 029809 **Grignano di Polesine**  
La denominazione assunta dal comune fino al 1867 è Grignano.  
Nel 1927 il comune viene soppresso e i suoi territori vengono aggregati al comune di Rovigo.
- 029028 **Guarda Veneta**  
La circoscrizione territoriale non ha subito alcuna variazione.
- 029029 **Lendinara**  
La circoscrizione territoriale viene modificata a seguito delle seguenti variazioni: nel 1868 aggregazione di territori del soppresso comune di Saguedo; nel 1927 aggregazione di territori del soppresso comune di Ramo di Palo.
- 029030 **Loreo**  
La circoscrizione territoriale viene modificata a seguito delle seguenti variazioni: nel 1928 distacco della frazione Fornaci aggregata al nuovo comune di Taglio di Porto Viro, successivamente denominato Porto Viro (Censimento 1921: pop. res. 880); nel 1929 aggregazione di territori del soppresso comune di Rosolina; nel 1937 aggregazione di territori staccati dal comune di Chioggia, provincia di Venezia (zona disabitata); nel 1947 distacco di territori per la ricostituzione del comune di Rosolina (Censimento 1936: pop. res. 5135).
- 029031 **Lusia**  
La circoscrizione territoriale non ha subito alcuna variazione.
- 029810 **Massa Superiore**  
Nel 1928 il comune viene soppresso e i suoi territori vengono aggregati al nuovo comune di Castelmasa.
- 029032 **Melara**  
La circoscrizione territoriale non ha subito alcuna variazione.
- 029033 **Occhiobello**  
La circoscrizione territoriale non ha subito alcuna variazione.
- 029034 **Papozze**  
La circoscrizione territoriale viene modificata nel 1928 a seguito di aggregazione della frazione Panarella staccata dal soppresso comune di Bellombra (Censimento 1921: pop. res. 1704).
- 029035 **Pettorazza Grimani**  
La circoscrizione territoriale non ha subito alcuna variazione.
- 029036 **Pincara**  
La circoscrizione territoriale viene modificata nel 1878 a seguito di distacco della frazione Bagnacavalla aggregata al comune di Frassinelle Polesine (Censimento 1871: pop. pres. 102).
- 029037 **Polesella**  
La circoscrizione territoriale non ha subito alcuna variazione.
- 029038 **Pontecchio Polesine**  
La denominazione assunta dal comune fino al 1929 è Pontecchio.
- 029039 **Porto Tolle**  
La denominazione assunta dal comune fino al 1867 è S. Niccolò.  
La circoscrizione territoriale viene modificata a seguito delle seguenti variazioni: nel 1873 aggregazione della frazione Boccasette staccata dal comune di Contarina (Censimento 1871: pop. pres. 234); nel 1928 distacco della frazione Ca' Venier aggregata al comune di Taglio di Porto Viro, successivamente denominato Porto Viro (Censimento 1921: pop. res. 2334) e aggregazione di territori staccati dai comuni di Ariano nel Polesine (Censimento 1921: pop. res. 470) e Taglio di Po (Censimento 1921: pop. res. 1863); nel 1936 distacco della frazione Oca aggregata al comune di Taglio di Po (Censimento 1936: pop. res. 1997); nel 1937 aggregazione della frazione Ca' Venier staccata dal comune di Porto Viro (Censimento 1936: pop. res. 3726) e distacco di territori aggregati ai comuni di Taglio di Po (Censimento 1936: pop. res. 975) ed Ariano nel Polesine (Censimento 1936: pop. res. 370).
- 029052 **Porto Viro**  
La denominazione assunta dal comune fino al 1932 è Taglio di Porto Viro.

Il comune viene costituito nel 1928 coi territori dei soppressi comuni di Contarina e Donada, con la frazione Fornaci (Censimento 1921: pop. res. 880) staccata dal comune di Loreo e con la frazione Ca' Venier (Censimento 1921: pop. res. 2334) staccata dal comune di Porto Tolle.

Nel 1937 il comune viene soppresso per la ricostituzione dei comuni di Contarina (Censimento 1921: pop. res. 11131) e Donada (Censimento 1936: pop. res. 8795) comprendente anche la frazione Fornaci, la frazione Ca' Venier, invece, ritorna al comune di Porto Tolle (Censimento 1936: pop. res. 3726); nel 1995 il comune viene ricostituito coi territori dei soppressi comuni di Contarina e Donada.

**029811 Ramo di Palo**

Nel 1927 il comune viene soppresso e i suoi territori vengono aggregati al comune di Lendinara.

**029040 Rosolina**

Nel 1929 il comune viene soppresso e i suoi territori vengono aggregati al comune di Loreo; nel 1947 il comune viene ricostituito (Censimento 1936: pop. res. 5135).

**029041 Rovigo**

La circoscrizione territoriale viene modificata nel 1927 a seguito di aggregazione di territori dei soppressi comuni di Boara Polesine, Borsea, Buso Sarzano, Concadirame, Grignano di Polesine e S. Apollinare con Selva.

**029815 Saguedo**

Nel 1868 il comune viene soppresso e i suoi territori vengono aggregati al comune di Lendinara.

**029042 Salara**

La circoscrizione territoriale non ha subito alcuna variazione.

**029812 Salvaterra**

Nel 1928 il comune viene soppresso e i suoi territori vengono aggregati al comune di Badia Polesine.

**029043 San Bellino**

La circoscrizione territoriale non ha subito alcuna variazione.

**029044 San Martino di Venezze**

La denominazione assunta dal comune fino al 1867 è S. Martino.

**029813 Sant'Apollinare con Selva**

La denominazione assunta dal comune fino al 1867 è S. Apollinare.

Nel 1927 il comune viene soppresso e i suoi territori vengono aggregati al comune di Rovigo.

**029045 Stienta**

La circoscrizione territoriale non ha subito alcuna variazione.

**029046 Taglio di Po**

La circoscrizione territoriale viene modificata a seguito delle seguenti variazioni: nel 1928 distacco di territori aggregati al comune di Porto Tolle (Censimento 1921: pop. res. 1863); nel 1936 aggregazione della frazione Oca staccata dal comune di Porto Tolle (Censimento 1936: pop. res. 1997); nel 1937 aggregazione di territori staccati dal comune di Porto Tolle (Censimento 1936: pop. res. 975) e distacco di territori aggregati al comune di Ariano nel Polesine (Censimento 1936: pop. res. 127).

**029047 Trecenta**

La circoscrizione territoriale viene modificata nel 1928 a seguito di aggregazione della frazione Pissatola staccata dal soppresso comune di Crocetta (Censimento 1921: pop. res. 805).

**029814 Villa d'Adige**

La denominazione assunta dal comune fino al 1867 è Villabona.

Nel 1928 il comune viene soppresso e i suoi territori vengono aggregati al comune di Badia Polesine.

**029048 Villadose**

La circoscrizione territoriale viene modificata nel 1928 a seguito di aggregazione della frazione Ca' Tron staccata dal soppresso comune di Ca' Emo (Censimento 1921: pop. res. 296).

**029049 Villamarzana**

La circoscrizione territoriale non ha subito alcuna variazione.

**029050 Villanova del Ghebbo**

La circoscrizione territoriale non ha subito alcuna variazione.

**029051 Villanova Marchesana**

La circoscrizione territoriale non ha subito alcuna variazione.

093 - PROVINCIA DI PORDENONE

---

**Variazioni della provincia**

La provincia viene costituita nel 1968 con comuni i staccati dalla provincia di Udine (*vedi prov. di Udine*).

La circoscrizione territoriale viene modificata nel 1969 a seguito di distacco del comune di Forgaria nel Friuli aggregato alla provincia di Udine.

---

**Variazioni dei comuni**

**093001 Andreis**

La circoscrizione territoriale non ha subito alcuna variazione.

**093002 Arba**

La circoscrizione territoriale viene modificata nel 1959 a seguito di aggregazione della frazione Colle staccata dal comune di Cavasso Nuovo (Censimento 1951: pop. res. 313).

**093003 Arzene**

Nel 1928 il comune viene soppresso e i suoi territori vengono aggregati al comune di Valvasone; nel 1946 il comune viene ricostituito (Censimento 1936: pop. res. 1938).

**093004 Aviano**

La circoscrizione territoriale viene modificata nel 1953 a seguito di aggregazione della frazione S. Martino di Campagna staccata dal comune di Montereale Cellina, ora Montereale Valcellina (Censimento 1951: pop. res. 749).

**093005 Azzano Decimo**

La denominazione assunta dal comune fino al 1867 è Azzano.

**093006 Barcis**

La circoscrizione territoriale non ha subito alcuna variazione.

**093007 Brugnera**

La circoscrizione territoriale viene modificata nel 1870 a seguito di distacco della frazione Ghirano aggregata al comune di Prata di Pordenone (Censimento 1861: dato mancante).

**093008 Budóia**

La circoscrizione territoriale non ha subito alcuna variazione.

**093009 Caneva**

La circoscrizione territoriale non ha subito alcuna variazione.

**093010 Casarsa della Delizia**

La denominazione assunta dal comune fino al 1867 è Casarza.

**093011 Castelnuovo del Friuli**

La denominazione assunta dal comune fino al 1867 è Castelnuovo.

**093012 Cavasso Nuovo**

La denominazione assunta dal comune fino al 1867 è Cavasso.

La circoscrizione territoriale viene modificata nel 1959 a seguito di distacco della frazione Colle aggregata al comune di Arba (Censimento 1951: pop. res. 313).

**093013 Chions**

La circoscrizione territoriale non ha subito alcuna variazione.

**093014 Cimolais**

La circoscrizione territoriale non ha subito alcuna variazione.

- 093015 **Claut**  
La circoscrizione territoriale non ha subito alcuna variazione.
- 093016 **Clauzetto**  
La circoscrizione territoriale non ha subito alcuna variazione.
- 093017 **Cordenons**  
La circoscrizione territoriale non ha subito alcuna variazione.
- 093018 **Cordovado**  
La circoscrizione territoriale non ha subito alcuna variazione.
- 093019 **Erto e Casso**  
La circoscrizione territoriale viene modificata nel giugno 1971 a seguito di emanazione di un decreto che sancisce sia l'aggregazione della frazione Vajont, già Luogo del Giulio, con effetto dal 18 aprile 1966, staccata dal comune di Maniago (zona disabitata), sia il distacco della stessa, che viene eretta in comune autonomo con denominazione omonima (zona disabitata).
- 093020 **Fanna**  
La circoscrizione territoriale non ha subito alcuna variazione.
- 093021 **Fiume Veneto**  
La denominazione assunta dal comune fino al 1911 è Fiume.
- 093022 **Fontanafredda**  
La circoscrizione territoriale non ha subito alcuna variazione.
- 093024 **Frisanco**  
La circoscrizione territoriale non ha subito alcuna variazione.
- 093025 **Maniago**  
La circoscrizione territoriale viene modificata nel 1971, con effetto dal 18 aprile 1966, a seguito di distacco della località Luogo del Giulio aggregata al comune di Erto e Casso con denominazione Vajont (zona disabitata).
- 093026 **Meduno**  
La circoscrizione territoriale viene modificata nel 1928 a seguito di distacco della frazione Toppo aggregata al comune di Travesio (Censimento 1921: pop. res. 1085).
- 093027 **Montereale Valcellina**  
Precedenti denominazioni assunte dal comune: fino al 1867 Montereale, dal 1867 al 1955 Montereale Cellina.  
La circoscrizione territoriale viene modificata nel 1953 a seguito di distacco della frazione S. Martino di Campagna aggregata al comune di Aviano (Censimento 1951: pop. res. 749).
- 093028 **Morsano al Tagliamento**  
La circoscrizione territoriale non ha subito alcuna variazione.
- 093029 **Pasiano di Pordenone**  
La circoscrizione territoriale non ha subito alcuna variazione.
- 093030 **Pinzano al Tagliamento**  
La denominazione assunta dal comune fino al 1867 è Pinzano.
- 093031 **Polcenigo**  
La circoscrizione territoriale non ha subito alcuna variazione.
- 093032 **Porcia**  
La circoscrizione territoriale non ha subito alcuna variazione.
- 093033 **Pordenone**  
La circoscrizione territoriale viene modificata nel 1930 a seguito di aggregazione di territori del soppresso comune di Vallenoncello.
- 093034 **Prata di Pordenone**  
La denominazione assunta dal comune fino al 1867 è Prata.  
La circoscrizione territoriale viene modificata nel 1870 a seguito di aggregazione della frazione Ghirano staccata dal comune di Brugnera (Censimento 1861: dato mancante).
- 093035 **Pravissdomini**  
La circoscrizione territoriale non ha subito alcuna variazione.
- 093036 **Roveredo in Piano**  
La denominazione assunta dal comune fino al 1867 è Roveredo.



- 093037 Sacile**  
La circoscrizione territoriale non ha subito alcuna variazione.
- 093038 San Giorgio della Richinvelda**  
La denominazione assunta dal comune fino al 1867 è S. Giorgio.  
La circoscrizione territoriale viene modificata a seguito delle seguenti variazioni: nel 1871 aggregazione della frazione Provesano staccata dal comune di Spilimbergo (Censimento 1871: dato mancante); nel 1990 distacco di territori aggregati al comune di Spilimbergo e aggregazione di territori staccati dal comune di Spilimbergo (zone disabitate).
- 093039 San Martino al Tagliamento**  
La denominazione assunta dal comune fino al 1867 è S. Martino.  
Nel 1928 il comune viene soppresso e i suoi territori vengono aggregati al comune di Valvasone; nel 1946 il comune viene ricostituito (Censimento 1936: pop. res. 1767).
- 093040 San Quirino**  
La circoscrizione territoriale non ha subito alcuna variazione.
- 093041 San Vito al Tagliamento**  
La circoscrizione territoriale non ha subito alcuna variazione.
- 093042 Sequals**  
La circoscrizione territoriale viene modificata nel 1924 a seguito di distacco della frazione Vacile aggregata al comune di Spilimbergo (Censimento 1921: pop. res. 477).
- 093043 Sesto al Reghena**  
La denominazione assunta dal comune fino al 1867 è Sesto.
- 093044 Spilimbergo**  
La circoscrizione territoriale viene modificata a seguito delle seguenti variazioni: nel 1871 distacco della frazione Provesano aggregata al comune di S. Giorgio della Richinvelda (Censimento 1871: dato mancante); nel 1924 aggregazione della frazione Vacile staccata dal comune di Sequals (Censimento 1921: pop. res. 477); nel 1990 aggregazione di territori staccati dal comune di S. Giorgio della Richinvelda e distacco di territori aggregati al comune di S. Giorgio della Richinvelda (zone disabitate).
- 093045 Tramonti di Sopra**  
La circoscrizione territoriale non ha subito alcuna variazione.
- 093046 Tramonti di Sotto**  
La circoscrizione territoriale non ha subito alcuna variazione.
- 093047 Travesio**  
La circoscrizione territoriale viene modificata nel 1928 a seguito di aggregazione della frazione Toppo staccata dal comune di Meduno (Censimento 1921: pop. res. 1085).
- 093052 Vajont**  
Il comune viene costituito nel 1971 con la frazione omonima staccata dal comune di Erto e Casso (Censimento 1961: dato mancante).
- 093801 Vallenoncello**  
Nel 1930 il comune viene soppresso e i suoi territori vengono aggregati al comune di Pordenone.
- 093048 Valvasone**  
La circoscrizione territoriale viene modificata a seguito delle seguenti variazioni: nel 1928 aggregazione di territori dei soppressi comuni di Arzene e S. Martino al Tagliamento; nel 1946 distacco di territori per la ricostituzione dei comuni di Arzene (Censimento 1936: pop. res. 1938) e S. Martino al Tagliamento (Censimento 1936: pop. res. 1767).
- 093049 Vito d'Asilo**  
La circoscrizione territoriale non ha subito alcuna variazione.
- 093050 Vivaro**  
La circoscrizione territoriale non ha subito alcuna variazione.
- 093051 Zoppola**  
La circoscrizione territoriale non ha subito alcuna variazione.

030 - PROVINCIA DI UDINE

**Variazioni della provincia**

La provincia, ai confini all'epoca, è compresa nei territori del Veneto, annesso nel 1866 dall'Impero Austro-Ungarico (vedi *Appendice A.1.1*).

La denominazione assunta dalla provincia fino al 1940 è Provincia del Friuli.

La circoscrizione territoriale viene modificata a seguito delle seguenti variazioni:

nel 1923 aggregazione dei comuni di Aiello del Friuli, Aquileia, Campolongo al Torre, Camporosso in Valcanale, Cervignano del Friuli, Chiopris-Viscone, Fiumicello, Fusine in Valromana, Ioannis, Laglesie S. Leopoldo, Malborghetto, Muscoli-Strassoldo, Perteole, Pontebba Nova (già Pontefella), Ruda, S. Vito al Torre, Scodovacca, Tapogliano, Tarvisio, Terzo d'Aquileia, Ugovizza Valbruna, Villa Vicentina e Visco staccati dalla Venezia Giulia, già annessa nel 1920; nonché dei comuni di Aiba, Aidussina, Anicova Corada, Auzza, Battaglia della Bainsizza, Bergogna, Biglia, Bigliana, Boriano, Brazzano, Brestovizza in Valle, Bretto, Budagne, Cal di Canale, Camigna, Canale d'Isonzo, Caporetto, Capriva del Friuli (già Capriva di Cormons), Ceconico, Cernizza Goriziana, Chiapovano, Circhina, Cobbia, Comeno, Cormons, Corona, Cosbana del Collio, Creda, Descia, Dole, Dolegna del Collio, Dol Grande, Dol-Ottelza, Dresenza, Ersel in Monte, Farra d'Isonzo, Gabria, Gabrovizza, Gargaro, Godovici, Goiaci, Goriano, Gorizia, Gozza, Gracova Serravalle, Gradisca d'Isonzo, Idresca d'Isonzo, Idria, Idria di Sotto, Ledine, Libussina, Locavizza di Aidussina, Locovizza di Canale, Lose, Lucinico, Luico, Mariano del Friuli, Medana, Medea, Merna, Montenero d'Idria, Monte San Vito, Montespino, Monte Urabice, Moraro, Mossa, Oltresonza, Opacchiasella, Osecca Vittuglie, Ossegliano S. Michele, Paniqua, Piedimonte del Calvario, Plamina, Plezzo, Pliscovizza della Madonna, Procai del Piro, Podraga, Prevacina, Ranziano, Rifembergo, Romans, Ronzina, Sable Grande, Saga, Sagrado, Salcano, Samaria, Sambasso, S. Daniele del Carso, S. Floriano del Collio, S. Lorenzo Isontino (già S. Lorenzo di Mossa), S. Martino Quisca, S. Pietro di Gorizia, S. Andrea di Gorizia, S. Croce di Aidussina, S. Lucia d'Isonzo (già S. Lucia di Tolmino), S. Spirito della Bainsizza, S. Vito di Vipacco, Savogna d'Isonzo, Scherbina, Scilla, Sebreghe, Sedula, Sella delle Trincee, Serpenizza, Slappe Zorzi, Sonzia, Sturia delle Fusine, Tarnova della Selva, Temenizza, Tarnova d'Isonzo, Tolmino, Trenta d'Isonzo, Tribussa, Ustie, Verpogliano, Versa, Vertoba in Campi Santi, Vertovino, Ville Montevecchio, Villesse, Vipacco, Voisizza di Comeno, Volzana, Voschia e Zolla appartenenti anch'essi alla Venezia Giulia, che nel 1927 andarono a costituire la provincia di Gorizia;

nel 1968 distacco dei comuni di Andreis, Arba, Arzene, Aviano, Azzano Decimo Barcis, Brugnera, Budoia, Caneva, Casarsa della Delizia, Castelnuovo del Friuli, Cavasso Nuovo, Chions, Cimolais, Claut, Clauzetto, Cordenons, Cordovado, Erto e Casso, Fanna, Fiume Veneto, Fontanafredda, Forgaria nel Friuli, Frisanco, Maniago, Meduno, Montereale Valcellina, Morsano al Tagliamento, Pasiano di Pordenone, Pinzano al Tagliamento, Polcenigo, Porcia, Pordenone, Prata di Pordenone, Pravidomini, Roveredo in Piano, Sacile, San Giorgio della Richinvelda, San Martino al Tagliamento, San Quirino, San Vito al Tagliamento, Sequals, Sesto al Reghena, Spilimbergo, Tramonti di Sopra, Tramonti di Sotto, Travesio, Valvasone, Vito d'Asio, Vivaro e Zoppola per costituire la provincia di Pordenone;

nel 1969 aggregazione del comune di Forgaria nel Friuli staccato dalla provincia di Pordenone.

**Variazioni dei comuni**

**030001 Aiello del Friuli**

La circoscrizione territoriale viene modificata nel 1931 a seguito di aggregazione di territori del soppresso comune di Ioannis.

**030002 Amaro**

La circoscrizione territoriale non ha subito alcuna variazione.

**030003 Ampezzo**

La circoscrizione territoriale non ha subito alcuna variazione.

**030004 Aquileia**

La circoscrizione territoriale viene modificata a seguito delle seguenti variazioni: nel 1923 aggregazione di territori dei soppressi comuni di Fiumicello e Terzo d'Aquileia; nel 1947 distacco di territori per la ricostituzione dei comuni di Fiumicello (Censimento 1936: pop. res. 4018) e Terzo d'Aquileia (Censimento 1936: pop. res. 2334).

**030005 Arta Terme**

La denominazione assunta dal comune fino al 1965 è Arta.

La circoscrizione territoriale viene modificata a seguito delle seguenti variazioni: nel 1932 aggregazione di territori del soppresso comune di Zuglio; nel 1946 distacco di territori per la ricostituzione del comune di Zuglio

(Censimento 1936: pop. res. 845) ad eccezione della frazione **Fielis** (Censimento 1936: pop. res. 300); nel 1959 distacco della frazione Fielis aggregata al comune di Zuglio (Censimento 1951: pop. res. 246).

**030006 Artegna**

La circoscrizione territoriale viene modificata a seguito delle seguenti variazioni: nel 1928 aggregazione di territori del soppresso comune di Montenars; nel 1947 distacco di territori per la ricostituzione del comune di Montenars (Censimento 1936: pop. res. 1504).

**030007 Attimis**

La circoscrizione territoriale viene modificata nel 1953 a seguito di distacco della frazione Clap aggregata al comune di Faedis (Censimento 1951: pop. res. 137).

**030008 Bagnaria Arsa**

La denominazione assunta dal comune fino al 1867 è Bagnaria.

La circoscrizione territoriale viene modificata nel 1940 a seguito di distacco di territori aggregati al nuovo comune di Torviscosa (Censimento 1936: pop. res. 126).

**030009 Basilliano**

La denominazione assunta dal comune fino al 1923 è Pasiàn Schiavonesco.

**030010 Bertolo**

La circoscrizione territoriale non ha subito alcuna variazione.

**030011 Bicinicco**

La circoscrizione territoriale non ha subito alcuna variazione.

**030012 Bordano**

La circoscrizione territoriale non ha subito alcuna variazione.

**030013 Buia**

La circoscrizione territoriale non ha subito alcuna variazione.

**030014 Buttrio**

La circoscrizione territoriale viene modificata nel 1869 a seguito di distacco delle frazioni Orsaria e Paderno aggregate al comune di Premariacco (Censimento 1861: dato mancante).

**030015 Camino al Tagliamento**

La denominazione assunta dal comune fino al 1949 è Camino di Codroipo.

Nel 1928 il comune viene soppresso e i suoi territori vengono aggregati al comune di Codroipo; nel 1947 il comune viene ricostituito (Censimento 1936: pop. res. 2412).

**030016 Campofornido**

La circoscrizione territoriale non ha subito alcuna variazione.

**030017 Campolongo al Torre**

La denominazione assunta dal comune fino al 1923 è Campoiongo.

La circoscrizione territoriale viene modificata nel 1928 a seguito di aggregazione di territori del soppresso comune di Tapogliano; nel 1946 distacco di territori per la ricostituzione del comune di Tapogliano (Censimento 1936: pop. res. 631).

**030801 Camporosso in Valcanale**

La denominazione assunta dal comune fino al 1923 è Camporosso.

Nel 1928 il comune viene soppresso e i suoi territori vengono aggregati al comune di Tarvisio.

**030018 Carlino**

Nel 1928 il comune viene soppresso e i suoi territori vengono aggregati al comune di S. Giorgio di Nogaro; nel 1946 il comune viene ricostituito (Censimento 1936: pop. res. 1986).

**030019 Cassacco**

La circoscrizione territoriale non ha subito alcuna variazione.

**030802 Castel del Monte Udinese**

Nel 1878 il comune viene soppresso e i suoi territori vengono aggregati al comune di Prepotto.

**030020 Castions di Strada**

La circoscrizione territoriale non ha subito alcuna variazione.

**030021 Cavazzo Carnico**

La denominazione assunta dal comune fino al 1867 è Cavazzo.

La circoscrizione territoriale viene modificata nel 1871 a seguito di aggregazione di territori del soppresso comune di Cesclans.

- 030022 Cercivento**  
La circoscrizione territoriale non ha subito alcuna variazione.
- 030023 Cervignano del Friuli**  
La denominazione assunta dal comune fino al 1923 è Cervignano.  
La circoscrizione territoriale viene modificata nel 1928 a seguito di aggregazione di territori dei soppressi comuni di Muscoli Strassoldo e Scodavacca.
- 030803 Cesclans**  
Nel 1871 il comune viene soppresso e i suoi territori vengono aggregati al comune di Cavazzo Carnico.
- 030024 Chiopris-Viscone**  
La circoscrizione territoriale non ha subito alcuna variazione.
- 030025 Chiusaforte**  
La denominazione assunta dal comune fino a 1867 è Chiusa.  
La circoscrizione territoriale viene modificata nel 1928 a seguito di aggregazione di territori del soppresso comune di Raccolana.
- 030804 Ciseriis**  
Nel 1928 il comune viene soppresso e i suoi territori vengono aggregati al comune di Tarcento.
- 030026 Cividale del Friuli**  
La circoscrizione territoriale non ha subito alcuna variazione.
- 030027 Codroipo**  
La circoscrizione territoriale viene modificata a seguito delle seguenti variazioni: nel 1928 aggregazione di territori dei soppressi comuni di Camino di Codroipo e Rivolto; nel 1947 distacco di territori per la ricostituzione del comune di Camino di Codroipo, ora Camino al Tagliamento (Censimento 1936: pop. res. 2412).
- 030028 Colloredo di Monte Albano**  
La circoscrizione territoriale non ha subito alcuna variazione.
- 030029 Comeglians**  
La circoscrizione territoriale non ha subito alcuna variazione.
- 030030 Corno di Rosazzo**  
Nel 1928 il comune viene soppresso e i suoi territori vengono aggregati al comune di S. Giovanni di Manzano, ora S. Giovanni al Natisone; nel 1947 il comune viene ricostituito (Censimento 1936: pop. res. 1990).
- 030031 Coseano**  
La circoscrizione territoriale non ha subito alcuna variazione.
- 030032 Dignano**  
La circoscrizione territoriale non ha subito alcuna variazione.
- 030033 Dogna**  
La circoscrizione territoriale non ha subito alcuna variazione.
- 030034 Drenchia**  
La circoscrizione territoriale non ha subito alcuna variazione.
- 030035 Enemonzo**  
La circoscrizione territoriale viene modificata a seguito delle seguenti variazioni: nel 1928 aggregazione di territori del soppresso comune di Preone; nel 1946 distacco di territori per la ricostituzione del comune di Preone (Censimento 1936: pop. res. 656).
- 030036 Faedis**  
La circoscrizione territoriale viene modificata nel 1953 a seguito di aggregazione della frazione Clap staccata dal comune di Attimis (Censimento 1951: pop. res. 137).
- 030037 Fagagna**  
La circoscrizione territoriale viene modificata a seguito delle seguenti variazioni: nel 1928 aggregazione di territori del soppresso comune di S. Vito di Fagagna; nel 1946 distacco di territori per la ricostituzione del comune di S. Vito di Fagagna (Censimento 1936: pop. res. 1807); nel 1971 distacco di territori aggregati al comune di S. Vito di Fagagna (Censimento 1961: pop. res. 28) ed aggregazione di territori staccati dal comune di S. Vito di Fagagna (zona disabitata).
- 030805 Feletto Umberto**  
La denominazione assunta dal comune fino al 1867 è Feletto.  
Nel 1928 il comune viene soppresso e i suoi territori vengono aggregati al comune di Tavagnacco.

- 030038 Flumicello**  
Nel 1923 il comune viene soppresso e i suoi territori vengono aggregati al comune di Aquileia (Censimento 1921: pop. res. 3338) ad eccezione della frazione Isola Morosini (Censimento 1921: pop. res. 580) aggregata al comune di S. Canzian d'Isonzo, provincia di Gorizia; nel 1947 il comune viene ricostituito (Censimento 1936: pop. res. 4018) ad eccezione della frazione Isola Morosini rimasta al comune di S. Canzian d'Isonzo, provincia di Gorizia.
- 030039 Flaibano**  
La denominazione assunta dal comune fino al 1927 è S. Odorico.
- 030137 Forgaria nel Friuli**  
La denominazione assunta dal comune fino al 1937 è Forgaria.
- 030040 Forni Avoltri**  
La circoscrizione territoriale non ha subito alcuna variazione.
- 030041 Forni di Sopra**  
La circoscrizione territoriale non ha subito alcuna variazione.
- 030042 Forni di Sotto**  
La circoscrizione territoriale non ha subito alcuna variazione.
- 030806 Fusine in Valromana**  
La denominazione assunta dal comune fino al 1923 è Roccalba.  
Nel 1928 il comune viene soppresso e i suoi territori vengono aggregati al comune di Tarvisio.
- 030043 Gemona del Friuli**  
La denominazione assunta dal comune fino al 1935 è Gemona.
- 030044 Gonars**  
La circoscrizione territoriale viene modificata nel 1940 a seguito di distacco di territori aggregati al nuovo comune di Torviscosa (Censimento 1936: pop. res. 11).
- 030045 Grimacco**  
La circoscrizione territoriale non ha subito alcuna variazione.
- 030807 Ioannis**  
La denominazione assunta dal comune fino al 1923 è Joanniz.  
Nel 1931 il comune viene soppresso e i suoi territori vengono aggregati al comune di Aiello del Friuli.
- 030808 Ippolis**  
Nel 1928 il comune viene soppresso e i suoi territori vengono aggregati al comune di Premariacco.
- 030809 Laglesie San Leopoldo**  
La denominazione assunta dal comune fino al 1923 è S. Leopoldo Alaglesie.  
Nel 1928 il comune viene soppresso e i suoi territori vengono aggregati al comune di Pontebba.
- 030046 Latisana**  
La circoscrizione territoriale viene modificata nel 1959 a seguito di distacco della frazione Lignano Sabbiadoro eretta in comune autonomo con denominazione omonima (Censimento 1951: pop. res. 1180).
- 030047 Lauco**  
La circoscrizione territoriale non ha subito alcuna variazione.
- 030048 Lestizza**  
La circoscrizione territoriale viene modificata nel 1909 a seguito di distacco della frazione Carpeneto aggregata al comune di Pozzuolo del Friuli (Censimento 1901: pop. res. 597).
- 030049 Lignano Sabbiadoro**  
Il comune viene costituito nel 1959 con la frazione omonima staccata dal comune di Latisana (Censimento 1951: pop. res. 1180).
- 030050 Ligosullo**  
La circoscrizione territoriale non ha subito alcuna variazione.
- 030051 Lusevera**  
La circoscrizione territoriale viene modificata nel 1959 a seguito di aggregazione della frazione Pers staccata dal comune di Montenars (Censimento 1951: pop. res. 149).
- 030052 Magnano in Riviera**  
La denominazione assunta dal comune fino al 1867 è Magnano.
- 030053 Majano**  
La circoscrizione territoriale viene modificata nel 1961 a seguito di distacco della frazione Cimano aggregata al comune di S. Daniele del Friuli (Censimento 1951: pop. res. 85).

- 030810 **Malborghetto**  
Nel 1928 il comune viene soppresso e i suoi territori vengono aggregati al nuovo comune di Malborghetto Valbruna.
- 030054 **Malborghetto Valbruna**  
Il comune viene costituito nel 1928 coi territori dei soppressi comuni di Malborghetto e Ugovizza Valbruna.
- 030055 **Manzano**  
La circoscrizione territoriale non ha subito alcuna variazione.
- 030056 **Marano Lagunare**  
Precedenti denominazioni assunte dal comune: fino al 1867 Marano, dal 1867 al 1893 Marano Lacunare.
- 030057 **Martignacco**  
La circoscrizione territoriale non ha subito alcuna variazione.
- 030058 **Mereto di Tomba**  
La denominazione assunta dal comune fino al 1940 è Meretto di Tomba.
- 030811 **Mione**  
Nel 1871 il comune viene soppresso e i suoi territori vengono aggregati al comune di Ovaro.
- 030059 **Moggio Udinese**  
La circoscrizione territoriale non ha subito alcuna variazione.
- 030060 **Moimacco**  
La circoscrizione territoriale non ha subito alcuna variazione.
- 030061 **Montenars**  
Nel 1928 il comune viene soppresso e i suoi territori vengono aggregati al comune di Artegna; nel 1947 il comune viene ricostituito (Censimento 1936: pop. res. 1504).  
La circoscrizione territoriale viene modificata nel 1959 a seguito di distacco della frazione Pers aggregata al comune di Lusevera (Censimento 1951: pop. res. 149).
- 030062 **Mortegliano**  
La circoscrizione territoriale nel 1892 viene modificata a seguito di distacco della frazione Chiasottis aggregata al comune di Pavia di Udine (Censimento 1881: pop. res. 194).
- 030063 **Moruzzo**  
La circoscrizione territoriale non ha subito alcuna variazione.
- 030812 **Muscoli Strassoldo**  
Nel 1928 il comune viene soppresso e i suoi territori vengono aggregati al comune di Cervignano del Friuli.
- 030064 **Muzzana del Turgnano**  
La denominazione assunta dal comune fino al 1867 è Muzzana.
- 030065 **Nimis**  
La circoscrizione territoriale non ha subito alcuna variazione.
- 030066 **Osoppo**  
La circoscrizione territoriale non ha subito alcuna variazione.
- 030067 **Ovaro**  
La circoscrizione territoriale viene modificata nel 1871 a seguito di aggregazione di territori del soppresso comune di Mione.
- 030068 **Pagnacco**  
Nel 1928 il comune viene soppresso e i suoi territori vengono aggregati al comune di Tavagnacco; nel 1947 il comune viene ricostituito (Censimento 1936: pop. res. 2843).
- 030069 **Palazzolo dello Stella**  
La denominazione assunta dal comune fino al 1867 è Palazzolo.
- 030070 **Palmanova**  
La circoscrizione territoriale non ha subito alcuna variazione.
- 030071 **Paluzza**  
La circoscrizione territoriale non ha subito alcuna variazione.
- 030072 **Pasian di Prato**  
La circoscrizione territoriale non ha subito alcuna variazione.
- 030073 **Pauliano**  
La circoscrizione territoriale non ha subito alcuna variazione.

- 030074 Pavia di Udine**  
 La denominazione assunta dal comune fino al 1867 è Pavia.  
 La circoscrizione territoriale viene modificata nel 1892 a seguito di aggregazione della frazione Chiasottis staccata dal comune di Mortegliano (Censimento 1881: pop. res. 194).
- 030813 Perteole**  
 Nel 1928 il comune viene soppresso e i suoi territori vengono aggregati al comune di Ruda.
- 030075 Pocenia**  
 La circoscrizione territoriale non ha subito alcuna variazione.
- 030076 Pontebba**  
 La circoscrizione territoriale viene modificata a seguito delle seguenti variazioni: nel 1924 aggregazione di territori del soppresso comune di Pontebba Nova; nel 1928 aggregazione di territori del soppresso comune di Laglesie S. Leopoldo.
- 030814 Pontebba Nova**  
 La denominazione assunta dal comune fino al 1923 è Pontefella.  
 Nel 1924 il comune viene soppresso e i suoi territori vengono aggregati al comune di Pontebba.
- 030077 Porpetto**  
 La circoscrizione territoriale non ha subito alcuna variazione.
- 030078 Povoletto**  
 La circoscrizione territoriale non ha subito alcuna variazione.
- 030079 Pozzuolo del Friuli**  
 La denominazione assunta dal comune fino al 1867 è Pozzuolo.  
 La circoscrizione territoriale viene modificata nel 1909 a seguito di aggregazione della frazione Carpeneto staccata dal comune di Lestizza (Censimento 1901: pop. res. 597).
- 030080 Pradamano**  
 La circoscrizione territoriale viene modificata nel 1960 a seguito di aggregazione di territori staccati dal comune di Remanzacco (Censimento 1951: pop. res. 47).
- 030081 Prato Carnico**  
 La denominazione assunta dal comune fino al 1867 è Prato.
- 030082 Precenicco**  
 La circoscrizione territoriale non ha subito alcuna variazione.
- 030083 Premariacco**  
 La circoscrizione territoriale viene modificata a seguito delle seguenti variazioni: nel 1869 aggregazione delle frazioni Orsaria e Paderno staccate dal comune di Buttrio (Censimento 1861: dato mancante); nel 1928 aggregazione di territori del soppresso comune di Ipllis.
- 030084 Preone**  
 Nel 1928 il comune viene soppresso e i suoi territori vengono aggregati al comune di Enemonzo; nel 1946 il comune viene ricostituito (Censimento 1936: pop. res. 656).
- 030085 Prepotto**  
 La circoscrizione territoriale viene modificata nel 1878 a seguito di aggregazione di territori del soppresso comune di Castel del Monte Udinese.
- 030086 Pulfero**  
 Il comune viene costituito nel 1928 coi territori dei soppressi comuni di Rodda e Tarcetta.
- 030815 Raccolana**  
 Nel 1928 il comune viene soppresso e i suoi territori vengono aggregati al comune di Chiusaforte.
- 030087 Ragogna**  
 La circoscrizione territoriale viene modificata nel 1928 a seguito di distacco della frazione Aonedè aggregata al comune di S. Daniele del Friuli (Censimento 1921: pop. res. 232).
- 030088 Ravascletto**  
 La circoscrizione territoriale non ha subito alcuna variazione.
- 030089 Raveo**  
 La circoscrizione territoriale non ha subito alcuna variazione.
- 030090 Reana del Roiale**  
 La denominazione assunta dal comune fino al 1867 è Reana.

- 030091 Remanzacco**  
La circoscrizione territoriale viene modificata nel 1960 a seguito di distacco di territori aggregati al comune di Pradamano (Censimento 1951: pop. res. 47).
- 030092 Resia**  
La circoscrizione territoriale non ha subito alcuna variazione.
- 030093 Resiutta**  
La circoscrizione territoriale non ha subito alcuna variazione.
- 030094 Rigolato**  
La circoscrizione territoriale non ha subito alcuna variazione.
- 030095 Rive d'Arcano**  
La circoscrizione territoriale non ha subito alcuna variazione.
- 030096 Rivignano**  
La circoscrizione territoriale non ha subito alcuna variazione.
- 030816 Rivolto**  
La denominazione assunta dal comune fino al 1867 è Passariano.  
Nel 1928 il comune viene soppresso e i suoi territori vengono aggregati al comune di Codroipo.
- 030817 Rodda**  
Nel 1928 il comune viene soppresso e i suoi territori vengono aggregati al nuovo comune di Pulfero.
- 030097 Ronchis**  
La circoscrizione territoriale non ha subito alcuna variazione.
- 030098 Ruda**  
La circoscrizione territoriale viene modificata a seguito delle seguenti variazioni: nel 1928 aggregazione di territori dei soppressi comuni di Perteole e Villa Vicentina; nel 1948 distacco di territori per la ricostituzione del comune di Villa Vicentina (Censimento 1936: pop. res. 1178).
- 030099 San Daniele del Friuli**  
La denominazione assunta dal comune fino al 1867 è S. Daniele.  
La circoscrizione territoriale viene modificata a seguito delle seguenti variazioni: nel 1928 aggregazione della frazione Aonede staccata dal comune di Ragogna (Censimento 1921: pop. res. 232); nel 1961 aggregazione della frazione Cimano staccata dal comune di Majano (Censimento 1951: pop. res. 85).
- 030100 San Giorgio di Nogaro**  
La circoscrizione territoriale viene modificata a seguito delle seguenti variazioni: nel 1928 aggregazione di territori del soppresso comune di Carlino; nel 1940 distacco di territori aggregati al nuovo comune di Torviscosa (Censimento 1936: pop. res. 2111); nel 1946 distacco di territori per la ricostituzione del comune di Carlino (Censimento 1936: pop. res. 1986); nel 1968 aggregazione della frazione Planais staccata dal comune di Torviscosa (Censimento 1961: pop. res. 156).
- 030101 San Giovanni al Natisone**  
La denominazione assunta dal comune fino al 1928 è S. Giovanni di Manzano.  
La circoscrizione territoriale viene modificata a seguito delle seguenti variazioni: nel 1928 aggregazione di territori del soppresso comune di Como di Rosazzo; nel 1947 distacco di territori per la ricostituzione del comune di Como di Rosazzo (Censimento 1936: pop. res. 1990).
- 030102 San Leonardo**  
La circoscrizione territoriale non ha subito alcuna variazione.
- 030103 San Pietro al Natisone**  
La denominazione assunta dal comune fino al 1869 è S. Pietro degli Schiavi.
- 030104 Santa Maria La Longa**  
La circoscrizione territoriale non ha subito alcuna variazione.
- 030105 San Vito al Torre**  
La circoscrizione territoriale non ha subito alcuna variazione.
- 030106 San Vito di Fagagna**  
Nel 1928 il comune viene soppresso e i suoi territori vengono aggregati al comune di Fagagna; nel 1946 il comune viene ricostituito (Censimento 1936: pop. res. 1807).  
La circoscrizione territoriale viene modificata nel 1971 a seguito di aggregazione di territori staccati dal comune di Fagagna (Censimento 1961: pop. res. 28) e distacco di territori aggregati al comune di Fagagna (zona disabitata).



- 030107 **Sauris**  
La circoscrizione territoriale non ha subito alcuna variazione.
- 030108 **Savogna**  
La circoscrizione territoriale non ha subito alcuna variazione.
- 030818 **Scodovacca**  
Nel 1928 il comune viene soppresso e i suoi territori vengono aggregati al comune di Cervignano del Friuli.
- 030109 **Sedegliano**  
La circoscrizione territoriale non ha subito alcuna variazione.
- 030819 **Segnacco**  
Precedenti denominazioni assunte dal comune: fino al 1867 Collalto, dal 1867 al 1878 Collalto della Soima.  
Nel 1928 il comune viene soppresso e i suoi territori vengono aggregati al comune di Tarcento.
- 030110 **Socchieve**  
La circoscrizione territoriale non ha subito alcuna variazione.
- 030111 **Stregna**  
La circoscrizione territoriale non ha subito alcuna variazione.
- 030112 **Sutrio**  
La circoscrizione territoriale non ha subito alcuna variazione.
- 030113 **Taipana**  
La denominazione assunta dal comune fino al 1931 è Platischis.
- 030114 **Talmassons**  
La circoscrizione territoriale non ha subito alcuna variazione.
- 030115 **Tapogilano**  
Nel 1928 il comune viene soppresso e i suoi territori vengono aggregati al comune di Campolongo al Torre; nel 1946 il comune viene ricostituito (Censimento 1936: pop. res. 631).
- 030116 **Tarcento**  
La circoscrizione territoriale viene modificata nel 1928 a seguito di aggregazione di territori dei soppressi comuni di Ciseris e Segnacco.
- 030820 **Tarcetta**  
Nel 1928 il comune viene soppresso e i suoi territori vengono aggregati al nuovo comune di Pulfero.
- 030117 **Tarvisio**  
La circoscrizione territoriale viene modificata nel 1928 a seguito di aggregazione di territori dei soppressi comuni di Camporosso in Valcanale e Fusine in Valromana.
- 030118 **Tavagnacco**  
La circoscrizione territoriale viene modificata a seguito delle seguenti variazioni: nel 1928 aggregazione di territori dei soppressi comuni di Feletto Umberto e Pagnacco; nel 1947 distacco di territori per la ricostituzione del comune di Pagnacco (Censimento 1936: pop. res. 2843).
- 030119 **Teor**  
La circoscrizione territoriale non ha subito alcuna variazione.
- 030120 **Terzo d'Aquileia**  
Nel 1923 il comune viene soppresso e i suoi territori vengono aggregati al comune di Aquileia; nel 1947 il comune viene ricostituito (Censimento 1936: pop. res. 2334).
- 030121 **Tolmezzo**  
La circoscrizione territoriale non ha subito alcuna variazione.
- 030122 **Torreano**  
La circoscrizione territoriale non ha subito alcuna variazione.
- 030123 **Torviscosa**  
Il comune viene costituito nel 1940 con i territori staccati dai comuni di Bagnaria Arsa (Censimento 1936: pop. res. 126), Gonars (Censimento 1936: pop. res. 11) e S. Giorgio di Nogaro (Censimento 1936: pop. res. 2111); nel 1968 distacco della frazione Planais aggregata al comune di S. Giorgio di Nogaro (Censimento 1961: pop. res. 156).
- 030124 **Trasaghis**  
La circoscrizione territoriale non ha subito alcuna variazione.

- 030125 **Treppo Carnico**  
La denominazione assunta dal comune fino al 1869 è Treppo.
- 030126 **Treppo Grande**  
La circoscrizione territoriale non ha subito alcuna variazione.
- 030127 **Tricesimo**  
La circoscrizione territoriale non ha subito alcuna variazione.
- 030128 **Trivignano Udinese**  
La circoscrizione territoriale non ha subito alcuna variazione.
- 030129 **Udine**  
La circoscrizione territoriale non ha subito alcuna variazione.
- 030821 **Ugovizza Valbruna**  
La denominazione assunta dal comune fino al 1923 è Ucovizza.  
Nel 1928 il comune viene soppresso e i suoi territori vengono aggregati al nuovo comune di Malborghetto Valbruna.
- 030130 **Varmo**  
La circoscrizione territoriale non ha subito alcuna variazione.
- 030131 **Venzone**  
La circoscrizione territoriale non ha subito alcuna variazione.
- 030132 **Verzegnis**  
La circoscrizione territoriale non ha subito alcuna variazione.
- 030133 **Villa Santina**  
La denominazione assunta dal comune fino al 1867 è Villa.
- 030134 **Villa Vicentina**  
Nel 1928 il comune viene soppresso e i suoi territori vengono aggregati al comune di Ruda; nel 1948 il comune viene ricostituito (Censimento 1936: pop. res. 1178).
- 030135 **Visco**  
La circoscrizione territoriale non ha subito alcuna variazione.
- 030136 **Zuglio**  
Nel 1932 il comune viene soppresso e i suoi territori vengono aggregati al comune di Arta, ora Arta Terme; nel 1946 il comune viene ricostituito (Censimento 1936: pop. res. 845) ad eccezione della frazione Fielis rimasta al comune di Arta (Censimento 1936: pop. res. 300).  
La circoscrizione territoriale viene modificata nel 1959 a seguito di aggregazione della frazione Fielis staccata dal comune di Arta, ora Arta Terme (Censimento 1951: pop. res. 246).

## 031 - PROVINCIA DI GORIZIA

---

### Variazioni della provincia

La provincia viene costituita nel 1927 con i comuni staccati dalla provincia di Udine (*vedi prov. di Udine*), alla quale erano stati aggregati nel 1923 dalla Venezia Giulia, annessa nel 1920 (*vedi Appendice A.1.3*).

La circoscrizione territoriale viene modificata a seguito delle seguenti variazioni:

nel 1947 distacco dei comuni di Aidussina, Bergogna, Cal di Canale, Canale d'Isonzo, Caporetto, Castel Dobra (in parte), Cernizza Goriziana, Chiapovano, Circhina, Comeno, Gargaro, Gracova Serravalle, Idria, Merna (in parte), Montenero d'Idria, Montespino, Opacchiasella (in parte), Plezzo, Ranziano, Rifembergo, Salona d'Isonzo, Sambasso, S. Daniele del Carso, S. Martino Quisca (in parte), S. Croce di Aidussina, S. Lucia d'Isonzo, S. Vito di Vipacco, Sonzia, Tamova della Selva, Temenizza, Tolmino, Vipacco e Zolla ceduti alla Jugoslavia a seguito del Trattato di Pace (*vedi Appendice A.1.4*);  
nel 1947 aggregazione dei comuni staccati dalla provincia di Trieste (*vedi prov. di Trieste*).

---

**Variazioni dei comuni**

- 031812 Aiba**  
Nel 1928 il comune viene soppresso e i suoi territori vengono aggregati al comune di Canale d'Isonzo.
- 031701 Aidussina**  
La circoscrizione territoriale viene modificata nel 1928 a seguito di aggregazione di territori dei soppressi comuni di Dol-Ottelza, Locavizza di Aidussina, Planina, Sturia delle Fusine e Ustie.
- 031813 Anicova Corada**  
La denominazione assunta dal comune fino al 1923 è Anhovo.  
Nel 1928 il comune viene soppresso e i suoi territori vengono aggregati al nuovo comune di Salona d'Isonzo.
- 031814 Auzza**  
Nel 1928 il comune viene soppresso e i suoi territori vengono aggregati al comune di Canale d'Isonzo.
- 031815 Battaglia della Bainsizza**  
La denominazione assunta dal comune fino al 1923 è Bate.  
Nel 1928 il comune viene soppresso e i suoi territori vengono aggregati al comune di Gargaro.
- 031702 Bergogna**  
La circoscrizione territoriale viene modificata nel 1927 a seguito di aggregazione di territori del soppresso comune di Sedula.
- 031816 Biglia**  
Nel 1928 il comune viene soppresso e i suoi territori vengono aggregati al comune di Ranziano.
- 031817 Bigliana**  
Nel 1928 il comune viene soppresso e i suoi territori vengono aggregati al nuovo comune di Castel Dobra.
- 031818 Boriano**  
La denominazione assunta dal comune fino al 1923 è Berie.  
Nel 1928 il comune viene soppresso e i suoi territori vengono aggregati al comune di Comeno.
- 031801 Brazzano**  
Nel 1928 il comune viene soppresso e i suoi territori vengono aggregati al comune di Commons.
- 031819 Brestovizza in Valle**  
Nel 1928 il comune viene soppresso e i suoi territori vengono aggregati al comune di Opacchiasella.
- 031820 Bretto**  
La denominazione assunta dal comune fino al 1923 è Loga di Plezzo.  
Nel 1928 il comune viene soppresso e i suoi territori vengono aggregati al comune di Plezzo.
- 031821 Budagne**  
Nel 1928 il comune viene soppresso e i suoi territori vengono aggregati al comune di Vipacco.
- 031703 Cal di Canale**  
La circoscrizione territoriale non ha subito alcuna variazione.
- 031822 Camigna**  
La denominazione assunta dal comune fino al 1923 è Camnie.  
Nel 1927 il comune viene soppresso e i suoi territori vengono aggregati al comune di Cemizza Goriziana.
- 031704 Canale d'Isonzo**  
La circoscrizione territoriale viene modificata nel 1928 a seguito di aggregazione di territori dei soppressi comuni di Aiba, Auzza e Ronzina.
- 031705 Caporetto**  
La circoscrizione territoriale viene modificata nel 1928 a seguito di aggregazione di territori dei soppressi comuni di Creda, Dresenza, Idresca d'Isonzo, Libussina, Luico e Ternova d'Isonzo.
- 031001 Capriva del Friuli**  
Precedenti denominazioni assunte dal comune: fino al 1923 Capriva, dal 1923 al 1954 Capriva di Commons.  
La circoscrizione territoriale viene modificata a seguito delle seguenti variazioni: nel 1927 aggregazione di territori dei soppressi comuni di Moraro, Mossa e S. Lorenzo di Mossa; nel 1947, per Ordinanza Prefettizia, aggregazione di parte delle frazioni S. Floriano del Collio, Cerò di Sopra, Cerò di Sotto e Vipulzano (Censimento 1936: pop. res. 1127) staccate dal comune di S. Martino Quisca; nel 1951 distacco delle frazioni Scedina, Uclansi, Valleris e Giasbana per la ricostituzione del comune di S. Floriano del Collio (Censimento 1936: pop. res. 1127); nel 1955 distacco di territori per la ricostituzione dei comuni di Moraro (Censimento 1951: pop. res. 658), Mossa

(Censimento 1951: pop. res. 1517) e S. Lorenzo di Mossa, ora S. Lorenzo Isontino (Censimento 1951: pop. res. 1243).

**031706 Castel Dobra**

Il comune viene costituito nel 1928 coi territori dei soppressi comuni di Bigliana e Medana. La circoscrizione territoriale viene modificata nel 1947, in attuazione del Trattato di pace, per cessione del comune alla Jugoslavia ad eccezione delle frazioni Plessiva di Medana e Castelletto Zegla (Censimento 1936: pop. res. 150) assegnate temporaneamente per Ordinanza della Prefettura di Gorizia al comune di Cormons.

**031823 Ceconico**

Nel 1928 il comune viene soppresso e i suoi territori vengono aggregati al comune di Idria.

**031707 Cernizza Goriziana**

La circoscrizione territoriale viene modificata nel 1927 a seguito di aggregazione di territori dei soppressi comuni di Camigna, Goiaci e Vertovino.

**031708 Chiapovano**

La circoscrizione territoriale viene modificata nel 1927 a seguito di aggregazione di territori dei soppressi comuni di Locovizza di Canale e Tribussa.

**031709 Circhina**

La circoscrizione territoriale viene modificata nel 1928 a seguito di aggregazione di territori del soppresso comune di Sebreghe.

**031824 Cobia**

La denominazione assunta dal comune fino al 1923 Cobilaglava. Nel 1928 il comune viene soppresso e i suoi territori vengono aggregati al comune di S. Daniele del Carso.

**031710 Comeno**

La denominazione assunta dal comune fino al 1923 è Comen. La circoscrizione territoriale viene modificata nel 1928 a seguito di aggregazione di territori dei soppressi comuni di Boriano, Dol Grande, Gabrovizza, Goriano, Pliscovizza della Madonna e Scherbina.

**031002 Cormons**

La circoscrizione territoriale viene modificata a seguito delle seguenti variazioni: nel 1928 aggregazione di territori dei soppressi comuni di Brazzano e Medea; nel 1947, per Ordinanza della Prefettura di Gorizia, assegnazione temporanea delle frazioni Plessiva di Medana e Castelletto Zegla (Censimento 1936: pop. res. 150) staccate dal comune di Castel Dobra; nel 1951 aggregazione definitiva delle frazioni Plessiva di Medana e Castelletto Zegla; nel 1955 distacco di territori per la ricostituzione del comune di Medea (Censimento 1951: pop. res. 1048).

**031802 Corona**

Nel 1928 il comune viene soppresso e i suoi territori vengono aggregati al comune di Mariano del Friuli.

**031803 Cosbana del Collio**

La denominazione assunta dal comune fino al 1923 è Cosbana. Nel 1928 il comune viene soppresso e i suoi territori vengono aggregati al comune di Dolegna del Collio.

**031825 Creda**

Nel 1928 il comune viene soppresso e i suoi territori vengono aggregati al comune di Caporetto.

**031826 Descla**

Nel 1928 il comune viene soppresso e i suoi territori vengono aggregati al nuovo comune di Salona d'Isonzo.

**031003 Doberdò del Lago**

La denominazione assunta dal comune fino al 1923 è Doberdò. La circoscrizione territoriale viene modificata a seguito delle seguenti variazioni: nel 1947 aggregazione delle frazioni Lamiano e Duino (in parte) staccate dal comune di Duino-Aurisina, provincia di Trieste (Censimento 1936: pop. res. 296); nel 1951 aggregazione della frazione S. Michele del Carso (in parte) (Censimento 1936: pop. res. 329), già appartenente al comune di Opacchiasella (nel 1947 ceduto parzialmente alla Jugoslavia in attuazione del Trattato di pace) e assegnata nel 1947 alla temporanea amministrazione del comune di Sagrado.

**031827 Dole**

La circoscrizione territoriale viene modificata nel 1921 a seguito di distacco delle frazioni Montorso (Censimento 1921: pop. res. 429) e Zibesse (Censimento 1921: pop. res. 89) aggregate al comune di Godovici. Nel 1928 il comune viene soppresso e i suoi territori vengono aggregati al comune di Idria.

**031004 Dolegna del Collio**

La denominazione assunta dal comune fino al 1923 è Dolegna.

La circoscrizione territoriale viene modificata a seguito delle seguenti variazioni: nel 1928 aggregazione di territori del soppresso comune di Cosbana del Collio; nel 1947 distacco in parte delle frazioni Dolegna del Collio e Cosbana del Collio (Censimento 1936: pop. res. 1082) cedute alla Jugoslavia in attuazione del Trattato di pace.

- 031828 Dol Grande**  
La denominazione assunta dal comune fino al 1923 è Valgrande.  
Nel 1928 il comune viene soppresso e i suoi territori vengono aggregati al comune di Comeno.
- 031829 Dol-Ottelza**  
La denominazione assunta dal comune fino al 1923 è Dol-Otliza.  
Nel 1928 il comune viene soppresso e i suoi territori vengono aggregati al comune di Aidussina.
- 031830 Dresenza**  
Nel 1928 il comune viene soppresso e i suoi territori vengono aggregati al comune di Caporetto.
- 031831 Ersel in Monte**  
Nel 1928 il comune viene soppresso e i suoi territori vengono aggregati al comune di Vipacco.
- 031005 Farra d'Isonzo**  
La denominazione assunta dal comune fino al 1923 è Farra.
- 031006 Fogliano Redipuglia**  
Precedenti denominazioni assunte dal comune: fino al 1923 Fogliano, dal 1923 al 1939 Fogliano di Monfalcone.
- 031832 Gabria**  
La denominazione assunta dal comune fino al 1923 è Gaberie.  
Nel 1928 il comune viene soppresso e i suoi territori vengono aggregati al comune di S. Daniele del Carso.
- 031833 Gabrovizza**  
Nel 1928 il comune viene soppresso e i suoi territori vengono aggregati al comune di Comeno.
- 031711 Gargaro**  
La circoscrizione territoriale viene modificata nel 1928 a seguito di aggregazione di territori dei soppressi comuni di Battaglia della Bainsizza e Santo Spirito della Bainsizza.
- 031834 Godovici**  
La circoscrizione territoriale viene modificata nel 1921 a seguito di aggregazione delle frazioni Montorso (Censimento 1921: pop. res. 429) e Zibesse (Censimento 1921: pop. res. 89) staccate dal comune di Dole e della frazione Novi Stret staccata dal comune di Montenero d'Ildria (Censimento 1921: pop. res. 764).  
Nel 1927 il comune viene soppresso e i suoi territori vengono aggregati al comune di Montenero d'Ildria.
- 031835 Goiaci**  
La denominazione assunta dal comune fino al 1923 è Goiaze.  
Nel 1927 il comune viene soppresso e i suoi territori vengono aggregati al comune di Cernizza Goriziana.
- 031836 Goriano**  
La denominazione assunta dal comune fino al 1923 è Goriasco.  
Nel 1928 il comune viene soppresso e i suoi territori vengono aggregati al comune di Comeno.
- 031007 Gorizia**  
La circoscrizione territoriale viene modificata a seguito delle seguenti variazioni: nel 1927 aggregazione di territori dei soppressi comuni di Lucinico, Piedimonte del Calvario, Salcano, S. Pietro di Gorizia, S. Andrea di Gorizia; nel 1928 aggregazione di territori del soppresso comune di Vertoba in Campi Santi; nel 1947 distacco delle frazioni Gorizia (in parte), Salcano (in parte), Moncorona, S. Pietro di Gorizia (in parte), Vertoba (in parte), Boccovizza, Piuma (in parte) e Poggio S. Valentino (in parte) (Censimento 1936: pop. res. 8546) cedute alla Jugoslavia in attuazione del Trattato di pace.
- 031837 Gozza**  
Nel 1928 il comune viene soppresso e i suoi territori vengono aggregati al comune di Vipacco.
- 031712 Gracova Serravalle**  
La circoscrizione territoriale non ha subito alcuna variazione.
- 031008 Gradisca d'Isonzo**  
La denominazione assunta dal comune fino al 1923 è Gradisca.
- 031009 Grado**  
La circoscrizione territoriale non ha subito alcuna variazione.
- 031838 Idresca d'Isonzo**  
Nel 1928 il comune viene soppresso e i suoi territori vengono aggregati al comune di Caporetto.

**031713 Idria**

La circoscrizione territoriale viene modificata nel 1928 a seguito di aggregazione di territori dei soppressi comuni di Ceconico, Dole, Idria di Sotto, Ledine e Voschia.

**031839 Idria di Sotto**

La circoscrizione territoriale viene modificata nel 1921 a seguito di distacco delle frazioni Bresenza, Collefreddo, Corita, Govecco, lavoridol, Ledine, Ledinza, Ossoizza, Pecinico, Vironizza, Vresnico di Sopra e Vresnico di Sotto erette in comune con denominazione Ledine (Censimento 1921: pop. res. 898).

Nel 1928 il comune viene soppresso e i suoi territori vengono aggregati al comune di Idria.

**031840 Ledine**

Il comune viene costituito nel 1921 con le frazioni Bresenza, Collefreddo, Corita, Govecco, lavoridol, Ledine, Ledinza, Ossoizza, Pecinico, Vironizza, Vresnico, di Sopra e Vresnico di Sotto staccate dal comune di Idria di Sotto (Censimento 1921: pop. res. 898).

Nel 1928 il comune viene soppresso e i suoi territori vengono aggregati al comune di Idria.

**031841 Libussina**

Nel 1928 il comune viene soppresso e i suoi territori vengono aggregati al comune di Caporetto.

**031842 Locavizza di Aidussina**

Nel 1928 il comune viene soppresso e i suoi territori vengono aggregati al comune di Aidussina.

**031843 Locovizza di Canale**

Nel 1927 il comune viene soppresso e i suoi territori vengono aggregati al comune di Chiapovano.

**031844 Lose**

Nel 1928 il comune viene soppresso e i suoi territori vengono aggregati al comune di Vipacco.

**031804 Lucinico**

Nel 1927 il comune viene soppresso e i suoi territori vengono aggregati al comune di Gorizia.

**031845 Luico**

Nel 1928 il comune viene soppresso e i suoi territori vengono aggregati al comune di Caporetto.

**031010 Mariano del Friuli**

La denominazione assunta dal comune fino al 1923 è Mariano.

La circoscrizione territoriale viene modificata nel 1928 a seguito di aggregazione di territori del soppresso comune di Corona.

**031846 Medana**

Nel 1928 il comune viene soppresso e i suoi territori vengono aggregati al nuovo comune di Castel Dobra.

**031011 Medea**

Nel 1928 il comune viene soppresso e i suoi territori vengono aggregati al comune di Cormons; nel 1955 il comune viene ricostituito (Censimento 1951: pop. res. 1048).

**031714 Merna**

La circoscrizione territoriale viene modificata a seguito delle seguenti variazioni: nel 1927 aggregazione di territori del soppresso comune di Savogna d'Isonzo; nel 1947, in attuazione del Trattato di pace, cessione del comune alla Jugoslavia ad eccezione delle frazioni Merna (in parte), Rupa (in parte), Peci, Gabria e Savogna d'Isonzo aggregate temporaneamente al comune di Sagrado (Censimento 1936: pop. res. 1655), per ordinanza della Prefettura di Gorizia.

**031012 Monfalcone**

La circoscrizione territoriale non ha subito alcuna variazione.

**031715 Montenero d'Idria**

La circoscrizione territoriale viene modificata a seguito delle seguenti variazioni: nel 1921 distacco di territori eretti in comune autonomo denominato Caccia, provincia di Trieste (Censimento 1921: pop. res. 404); nel 1921 distacco della frazione Novi Stret aggregata al comune di Godovici (Censimento 1921: pop. res. 764); nel 1927 aggregazione di territori del soppresso comune di Godovici.

**031847 Monte San Vito**

La denominazione assunta dal comune fino al 1923 è San Vito al Monte.

Nel 1928 il comune viene soppresso e i suoi territori vengono aggregati al comune di Santa Lucia d'Isonzo.

**031716 Montespino**

La denominazione assunta dal comune fino al 1923 è Domberg.

La circoscrizione territoriale viene modificata nel 1928 a seguito di aggregazione di territori dei soppressi comuni di Prevacina e Ville Montevecchio.

- 031848 Monte Urabice**  
 La denominazione assunta dal comune fino al 1923 è Vrabice.  
 Nel 1928 il comune viene soppresso e i suoi territori vengono aggregati al comune di San Vito di Vipacco.
- 031013 Moraro**  
 Nel 1927 il comune viene soppresso e i suoi territori vengono aggregati al comune di Capriva di Cormons, ora Capriva del Friuli; nel 1955 il comune viene ricostituito (Censimento 1951: pop. res. 658).
- 031014 Mossa**  
 Nel 1927 il comune viene soppresso e i suoi territori vengono aggregati al comune di Capriva di Cormons, ora Capriva del Friuli; nel 1955 il comune viene ricostituito (Censimento 1951: pop. res. 1517).
- 031849 Oltresonzia**  
 Nel 1928 il comune viene soppresso e i suoi territori vengono aggregati al comune di Plezzo.
- 031717 Opacchiasella**  
 La circoscrizione territoriale viene modificata a seguito delle seguenti variazioni: nel 1928 aggregazione di territori dei soppressi comuni di Brestovizza in Valle e Sella delle Trincee; nel 1947, in attuazione del Trattato di pace, cessione del comune alla Jugoslavia ad eccezione delle frazioni S. Michele del Carso, Opacchiasella (in parte) e Sale delle Trincee (in parte) aggregate al comune di Sagrado (Censimento 1936: pop. res. 634), per Ordinanza della Prefettura di Gorizia.
- 031850 Osecca Vittuglie**  
 La denominazione assunta dal comune fino al 1923 è Ossech-Vittuglie.  
 Nel 1927 il comune viene soppresso e i suoi territori vengono aggregati al comune di Sambasso.
- 031851 Ossegliano San Michele**  
 Nel 1927 il comune viene soppresso e i suoi territori vengono aggregati al comune di Sambasso.
- 031852 Paniqua**  
 Nel 1928 il comune viene soppresso e i suoi territori vengono aggregati al comune di Santa Lucia d'Isonzo.
- 031805 Piedimonte del Calvario**  
 La denominazione assunta dal comune fino al 1923 è Podgora.  
 Nel 1927 il comune viene soppresso e i suoi territori vengono aggregati al comune di Gorizia.
- 031853 Planina**  
 Nel 1928 il comune viene soppresso e i suoi territori vengono aggregati al comune di Aidussina.
- 031718 Plezzo**  
 La circoscrizione territoriale viene modificata nel 1928 a seguito di aggregazione di territori dei soppressi comuni di Bretto, Oltresonzia, Saga e Serpenizza.
- 031854 Pliscovizza della Madonna**  
 Nel 1928 il comune viene soppresso e i suoi territori vengono aggregati al comune di Comeno.
- 031855 Pocrai del Piro**  
 La denominazione assunta dal comune fino al 1923 è Podicrai.  
 Nel 1928 il comune viene soppresso e i suoi territori vengono aggregati al comune di Zolla.
- 031856 Podraga**  
 Nel 1928 il comune viene soppresso e i suoi territori vengono aggregati al comune di San Vito di Vipacco.
- 031857 Prevacina**  
 La denominazione assunta dal comune fino al 1923 è Pervacina.  
 Nel 1928 il comune viene soppresso e i suoi territori vengono aggregati al comune di Montespino.
- 031719 Ranziano**  
 La circoscrizione territoriale viene modificata nel 1928 a seguito di aggregazione di territori del soppresso comune di Biglia.
- 031720 Rifembergo**  
 La denominazione assunta dal comune fino al 1923 è Reifemberg.  
 La circoscrizione territoriale viene modificata nel 1928 a seguito di aggregazione di territori del soppresso comune di Samaria.
- 031806 Romans**  
 Nel 1928 il comune viene soppresso e i suoi territori vengono aggregati al nuovo comune di Romans d'Isonzo.
- 031015 Romans d'Isonzo**  
 Il comune viene costituito nel 1928 coi territori dei soppressi comuni di Romans, Versa e Villesse.

La circoscrizione territoriale viene modificata nel 1954 a seguito di distacco di territori per la ricostituzione del comune di Villesse (Censimento 1951: pop. res. 1428).

**031016 Ronchi dei Legionari**

Precedenti denominazioni assunte dal comune: fino al 1923 Ronchi, dal 1923 al 1925 Ronchi di Monfalcone.

**031858 Ronzina**

Nel 1928 il comune viene soppresso e i suoi territori vengono aggregati al comune di Canale d'Isonzo.

**031859 Sable Grande**

La denominazione assunta dal comune fino al 1923 è Veliche-Zablie.

Nel 1928 il comune viene soppresso e i suoi territori vengono aggregati al comune di S. Croce di Aidussina.

**031860 Saga**

Nel 1928 il comune viene soppresso e i suoi territori vengono aggregati al comune di Plezzo.

**031017 Sagrado**

La circoscrizione territoriale viene modificata a seguito delle seguenti variazioni: nel 1947, per Ordinanza della Prefettura di Gorizia, aggregazione temporanea delle frazioni Merna (in parte), Rupa (in parte), Peci, Gabria e Savogna d'Isonzo (Censimento 1936: pop. res. 1655) staccate dal comune di Merna, inoltre, per la stessa Ordinanza, aggregazione temporanea delle frazioni S. Michele del Carso, Opacchiasella (in parte) e Sale delle Trincee (in parte) (Censimento 1936: pop. res. 634) staccate dal comune di Opacchiasella; nel 1951 distacco delle frazioni già appartenenti al comune di Merna, nonché di parte della frazione S. Michele del Carso (Censimento 1936: pop. res. 305) passate al ricostituito comune di Savogna d'Isonzo, inoltre distacco della rimanente parte della frazione S. Michele del Carso (Censimento 1936: pop. res. 329) aggregata al comune di Doberdò del Lago.

**031721 Salona d'Isonzo**

Il comune viene costituito nel 1928 coi territori dei soppressi comuni di Anicova Corada e Descla.

**031807 Salcano**

Nel 1927 il comune viene soppresso e i suoi territori vengono aggregati al comune di Gorizia.

**031861 Samaria**

Nel 1927 il comune viene soppresso e i suoi territori vengono aggregati al comune di Rifembergo.

**031722 Sambasso**

La denominazione assunta dal comune fino al 1923 è Sempas.

La circoscrizione territoriale viene modificata nel 1927 a seguito di aggregazione di territori dei soppressi comuni di Osecca Vittuglie e Ossegliano San Michele.

**031018 San Canzian d'Isonzo**

La denominazione assunta dal comune fino al 1923 è S. Canziano.

La circoscrizione territoriale viene modificata nel 1923 a seguito di aggregazione della frazione Isola Morosini staccata dal comune di Fiumicello, provincia di Udine (Censimento 1921: pop. res. 580).

**031723 San Daniele del Carso**

La circoscrizione territoriale viene modificata nel 1928 a seguito di aggregazione di territori dei soppressi comuni di Cobia e Gabria.

**031019 San Floriano del Collio**

La denominazione assunta dal comune fino al 1923 è S. Floriano.

Nel 1927 il comune viene soppresso e i suoi territori vengono aggregati al comune di S. Martino Quisca; nel 1951 il comune viene ricostituito con le frazioni Scedina, Uclansi, Valleris e Giasbana staccate dal comune di Capriva di Cormons, ora Capriva del Friuli (Censimento 1936: pop. res. 1127), al quale, con Ordinanza Prefettizia del 1947, erano state assegnate temporaneamente a seguito della cessione parziale del comune di S. Martino Quisca alla Jugoslavia in attuazione del Trattato di pace (Censimento 1936: pop. res. 1127).

**031020 San Lorenzo Isontino**

La denominazione assunta dal comune fino al 1968 è S. Lorenzo di Mossa.

Nel 1927 il comune viene soppresso e i suoi territori vengono aggregati al comune di Capriva di Cormons; nel 1955 il comune viene ricostituito (Censimento 1951: pop. res. 1243).

**031724 San Martino Quisca**

La circoscrizione territoriale viene modificata a seguito delle seguenti variazioni: nel 1927 aggregazione di territori del soppresso comune di San Floriano del Collio; nel 1947, in attuazione del Trattato di Pace, cessione del comune alla Jugoslavia ad eccezione di parte delle frazioni S. Floriano del Collio, Cerò di Sopra, Cerò di Sotto e Vipulzano aggregate al comune di Capriva di Cormons, ora Capriva del Friuli (Censimento 1936: pop. res. 1127), per Ordinanza della Prefettura di Gorizia.



- 031021 **San Pier d'Isonzo**  
La denominazione assunta dal comune fino al 1923 è S. Pietro dell'Isonzo.
- 031808 **San Pietro di Gorizia**  
La denominazione assunta dal comune fino al 1923 è S. Pietro.  
Nel 1927 il comune viene soppresso e i suoi territori vengono aggregati al comune di Gorizia.
- 031726 **Santa Croce di Aidussina**  
La circoscrizione territoriale viene modificata nel 1928 a seguito di aggregazione di territori dei soppressi comuni di Sabie Grande e Scrilla.
- 031727 **Santa Lucia d'Isonzo**  
La denominazione assunta dal comune fino al 1934 è Santa Lucia di Tolmino.  
La circoscrizione territoriale viene modificata nel 1928 a seguito di aggregazione di territori dei soppressi comuni di Monte San Vito e Paniqua.
- 031809 **Sant'Andrea di Gorizia**  
La denominazione assunta dal comune fino al 1923 è S. Andrea.  
Nel 1927 il comune viene soppresso e i suoi territori vengono aggregati al comune di Gorizia.
- 031862 **Santo Spirito della Bainsizza**  
La denominazione assunta dal comune fino al 1923 è Bainsizza Santo Spirito.  
Nel 1928 il comune viene soppresso e i suoi territori vengono aggregati al comune di Gargaro.
- 031725 **San Vito di Vipacco**  
La circoscrizione territoriale viene modificata nel 1928 a seguito di aggregazione di territori dei soppressi comuni di Monte Urabice e Podraga.
- 031022 **Savogna d'Isonzo**  
La denominazione assunta dal comune fino al 1923 è Savogna.  
Nel 1927 il comune viene soppresso e i suoi territori vengono aggregati al comune di Merna, ceduto nel 1947 parzialmente alla Jugoslavia in attuazione del Trattato di pace; nel 1951 il comune viene ricostituito con le frazioni Merna (in parte), Rupa (in parte), Paci, Gabria e Savogna d'Isonzo (Censimento 1936: pop. res. 1655) già appartenenti al comune di Merna e con parte della frazione S. Michele del Carso (Censimento 1936: pop. res. 305) già appartenente al comune di Opacchiasella anch'esso nel 1947 ceduto parzialmente alla Jugoslavia a seguito del Trattato di pace, staccate tutte dal comune di Sagrado al quale erano state aggregate temporaneamente con Ordinanza della Prefettura di Gorizia del 1947.
- 031863 **Scherbina**  
Nel 1928 il comune viene soppresso e i suoi territori vengono aggregati al comune di Coneno.
- 031864 **Scrilla**  
La denominazione assunta dal comune fino al 1923 è Scrilie.  
Nel 1928 il comune viene soppresso e i suoi territori vengono aggregati al comune di S. Croce di Aidussina.
- 031865 **Sebreghe**  
Nel 1928 il comune viene soppresso e i suoi territori vengono aggregati al comune di Circhina.
- 031866 **Sedula**  
Nel 1927 il comune viene soppresso e i suoi territori vengono aggregati al comune di Bergogna.
- 031867 **Sella delle Trincee**  
La denominazione assunta dal comune fino al 1923 è Sello.  
Nel 1928 il comune viene soppresso e i suoi territori vengono aggregati al comune di Opacchiasella.
- 031868 **Serpenizza**  
Nel 1928 il comune viene soppresso e i suoi territori vengono aggregati al comune di Plezzo.
- 031869 **Slappe Zorzi**  
La denominazione assunta dal comune fino al 1923 è Salto di Vipacco.  
Nel 1928 il comune viene soppresso e i suoi territori vengono aggregati al comune di Vipacco.
- 031728 **Sonzia**  
La circoscrizione territoriale viene modificata nel 1928 a seguito di aggregazione di territori del soppresso comune di Trenta d'Isonzo.
- 031023 **Staranzano**  
La circoscrizione territoriale non ha subito alcuna variazione.
- 031870 **Sturia delle Fusine**  
La denominazione assunta dal comune fino al 1923 è Sturia.  
Nel 1928 il comune viene soppresso e i suoi territori vengono aggregati al comune di Aidussina.

- 031729 Tarnova della Selva**  
La denominazione assunta dal comune fino al 1923 è Tarnova.
- 031730 Temenizza**  
La denominazione assunta dal comune fino al 1923 è Temnizza.  
La circoscrizione territoriale viene modificata nel 1928 a seguito di aggregazione di territori del soppresso comune di Voissizza di Comeno.
- 031871 Tarnova d'Isonzo**  
Nel 1928 il comune viene soppresso e i suoi territori vengono aggregati al comune di Caporetto.
- 031731 Tolmino**  
La circoscrizione territoriale viene modificata nel 1928 a seguito di aggregazione di territori del soppresso comune di Volzana.
- 031872 Trenta d'Isonzo**  
Nel 1928 il comune viene soppresso e i suoi territori vengono aggregati al comune di Sonzica.
- 031873 Tribussa**  
Nel 1927 il comune viene soppresso e i suoi territori vengono aggregati al comune di Chiapovano.
- 031024 Turriaco**  
La circoscrizione territoriale non ha subito alcuna variazione.
- 031874 Ustie**  
Nel 1928 il comune viene soppresso e i suoi territori vengono aggregati al comune di Aidussina.
- 031875 Verpogliano**  
Nel 1928 il comune viene soppresso e i suoi territori vengono aggregati al comune di Vipacco.
- 031810 Versa**  
Nel 1928 il comune viene soppresso e i suoi territori vengono aggregati al nuovo comune di Romans d'Isonzo.
- 031811 Vertoba in Campi Santi**  
La denominazione assunta dal comune fino al 1923 è Vertoiba.  
Nel 1928 il comune viene soppresso e i suoi territori vengono aggregati al comune di Gorizia.
- 031876 Vertovino**  
Nel 1927 il comune viene soppresso e i suoi territori vengono aggregati al comune di Cernizza Goriziana.
- 031877 Ville Montevicchio**  
La denominazione assunta dal comune fino al 1923 è Voghersca.  
Nel 1928 il comune viene soppresso e i suoi territori vengono aggregati al comune di Montespino.
- 031025 Villesse**  
Nel 1928 il comune viene soppresso e i suoi territori vengono aggregati al nuovo comune di Romans d'Isonzo; nel 1954 il comune viene ricostituito (Censimento 1951: pop. res. 1428).
- 031732 Vipacco**  
La circoscrizione territoriale viene modificata nel 1928 a seguito di aggregazione di territori dei soppressi comuni di Budagne, Ersel in Monte, Gozza, Lose, Slappe Zorzi e Verpogliano.
- 031878 Voissizza di Comeno**  
La denominazione assunta dal comune fino al 1923 è Voischizza.  
Nel 1928 il comune viene soppresso e i suoi territori vengono aggregati al comune di Temenizza.
- 031879 Volzana**  
Nel 1928 il comune viene soppresso e i suoi territori vengono aggregati al comune di Tolmino.
- 031880 Voschia**  
Nel 1928 il comune viene soppresso e i suoi territori vengono aggregati al comune di Idria.
- 031733 Zolla**  
La circoscrizione territoriale viene modificata nel 1928 a seguito di aggregazione di territori del soppresso comune di Pocrai del Piro.

## 032 - PROVINCIA DI TRIESTE

**Variazioni della provincia**

La provincia viene costituita nel 1923 con i comuni di Alber di Sesana, Aureno di Sopra, Aurisina, Bucuie, Caccia, Capriva nel Carso, Cave Auremiane, Corgnale, Cossana, Crenovizza, Divaccia Grotte del Timavo, Doberdò del Lago, Duino, Duttogliano, Famie, Fogliano Redipuglia, Grado, Lase, Malchina, Monfalcone, Repno (ora Monrupino), Muggia, Postumia Grotte, Poverio, Ronchi dei Legionari, Roditti, S. Canzian d'Isonzo, S. Dorligo della Valle, S. Giacomo in Colle, S. Michele di Postumia, S. Pelagio, S. Pier d'Isonzo, S. Pietro del Carso, Scoppo, Senadole, Senosecchia, Sesana, Sgonico, Slivia, Staranzano, Storie, Tomadio, Trieste, Turriaco, Villabassa di Senosecchia e Villa Slavina staccati dalla Venezia-Giulia, già annessa nel 1920 (vedi *Appendice A.1.3*).

La circoscrizione territoriale viene modificata a seguito delle seguenti variazioni:

nel 1947 distacco dei comuni di Bucuie, Cave Auremiane, Corgnale, Cossana, Crenovizza, Divaccia Grotte del Timavo, Duttogliano, Postumia Grotte, S. Giacomo in Colle, S. Michele di Postumia, S. Pietro del Carso, Senosecchia, Sesana, Tomadio e Villa Slavina passati alla Jugoslavia in attuazione del Trattato di Pace (vedi *Appendice A.1.4*);

nel 1947 distacco dei comuni di Doberdò del Lago, Fogliano Redipuglia, Grado, Monfalcone, Ronchi dei Legionari, S. Canzian d'Isonzo, S. Pier d'Isonzo, Staranzano e Turriaco aggregati alla provincia di Gorizia.

**Variazioni dei comuni****032806 Alber di Sesana**

La denominazione assunta dal comune fino al 1923 è Auber.

Nel 1927 il comune viene soppresso e i suoi territori vengono aggregati al comune di Tomadio.

**032807 Auremo di Sopra**

Nel 1927 il comune viene soppresso e i suoi territori vengono aggregati al comune di Cave Auremiane.

**032801 Aurisina**

La denominazione assunta dal comune fino al 1923 è Nabresina.

Nel 1928 il comune viene soppresso e i suoi territori vengono aggregati al nuovo comune di Duino-Aurisina.

**032701 Bucuie**

La circoscrizione territoriale non ha subito alcuna variazione.

**032808 Caccia**

Il comune viene costituito nel 1921 con le frazioni Gargarevec, Halce, Kacavas, Liplye, Mulini e Vodice (Censimento 1921: pop. res. 404) staccate dal comune di Montenero d'Idria, provincia di Gorizia.

Nel 1925 il comune viene soppresso e i suoi territori vengono aggregati al comune di Postumia Grotte.

**032809 Capriva nel Carso**

La denominazione assunta dal comune fino al 1923 è Capriva.

Nel 1927 il comune viene soppresso e i suoi territori vengono aggregati al comune di Duttogliano.

**032702 Cave Auremiane**

La denominazione assunta dal comune fino al 1923 è Britova.

La circoscrizione territoriale viene modificata a seguito delle seguenti variazioni: nel 1927 aggregazione di territori dei soppressi comuni di Auremo di Sopra e Famie; nel 1934 distacco di territori aggregati al comune di Cossana (zona disabitata).

**032703 Corgnale**

La circoscrizione territoriale non ha subito alcuna variazione.

**032704 Cossana**

La circoscrizione territoriale viene modificata nel 1934 a seguito di aggregazione di territori staccati dal comune di Cave Auremiane (zona disabitata).

**032705 Crenovizza**

La circoscrizione territoriale non ha subito alcuna variazione.

**032706 Divaccia Grotte del Timavo**

Precedenti denominazioni assunte dal comune: fino al 1927 Nacla San Maurizio, dal 1927 al 1940 Divaccia San Canziano.

- La circoscrizione territoriale viene modificata nel 1926 a seguito di aggregazione di territori del soppresso comune di Roditti.
- 032802 Duino**  
Nel 1928 il comune viene soppresso e i suoi territori vengono aggregati al nuovo comune di Duino-Aurisina.
- 032001 Duino-Aurisina**  
Il comune viene costituito nel 1928 coi territori dei soppressi comuni di Aurisina, Duino, Malchina, S. Pelagio e Slivia.  
La circoscrizione territoriale viene modificata nel 1947 a seguito di distacco della frazione Lamiano e di parte della frazione Duino aggregate al comune di Doberdò del Lago, provincia di Gorizia (Censimento 1936: pop. res 296).
- 032707 Duttogliano**  
La circoscrizione territoriale viene modificata nel 1927 a seguito di aggregazione di territori dei soppressi comuni di Capriva del Carso e Scoppo.
- 032810 Famie**  
La denominazione assunta dal comune fino al 1923 è Famlie.  
Nel 1927 il comune viene soppresso e i suoi territori vengono aggregati al comune di Cave Auremiane.
- 032811 Lase**  
Nel 1926 il comune viene soppresso e i suoi territori vengono aggregati al comune di Senosecchia.
- 032803 Malchina**  
La denominazione assunta dal comune fino al 1923 è Manchinie.  
Nel 1928 il comune viene soppresso e i suoi territori vengono aggregati al nuovo comune di Duino-Aurisina.
- 032002 Monrupino**  
Precedenti denominazioni assunte dal comune: fino al 1923 Repno, dal 1923 al 1932 Rupin Grande.  
La circoscrizione territoriale viene modificata nel 1947 a seguito di distacco della frazione Vercogliano di Monrupino e di parte delle frazioni Zolla di Monrupino, Rupin Grande e Vogliano passate alla Jugoslavia in attuazione del Trattato di pace (Censimento 1936: pop. res. 382).
- 032003 Muggia**  
La circoscrizione territoriale viene modificata nel 1923 a seguito di distacco di parte delle frazioni Scoffie e Valle Oltra aggregate al comune di Capodistria, provincia di Pola (Censimento 1921: pop. res. 360).
- 032708 Postumia Grotte**  
La denominazione assunta dal comune fino al 1934 è Postumia.  
La circoscrizione territoriale viene modificata nel 1925 a seguito di aggregazione di territori del soppresso comune di Caccia.
- 032812 Poverio**  
La denominazione assunta dal comune fino al 1923 è Povir.  
Nel 1927 il comune viene soppresso e i suoi territori vengono aggregati al comune di Sesana.
- 032813 Roditti**  
La denominazione assunta dal comune fino al 1923 è Radic.  
La circoscrizione territoriale viene modificata nel 1923 a seguito di distacco di parte della località Cosina aggregata al nuovo comune di Erpelle-Cosina, provincia di Pola (Censimento 1921: pop. res. 78).  
Nel 1926 il comune viene soppresso e i suoi territori vengono aggregati al comune di Nacla San Maurizio, successivamente denominato Divaccia Grotte del Timavo (Censimento 1921: pop. res 429).
- 032004 San Dorligo della Valle**  
La denominazione assunta dal comune fino al 1923 è Dolina.  
La circoscrizione territoriale viene modificata a seguito delle seguenti variazioni: nel 1923 distacco delle frazioni Gabrovizza e Ospio aggregate al comune di Villa Decani, provincia di Pola (Censimento 1921: pop. res. 701), distacco della frazione S. Servolo aggregata al comune di Erpelle Cosina, provincia di Pola (Censimento 1921: pop. res. 244), aggregazione delle frazioni Grozzana e Draga staccate dal comune di Occisla Clanzo, provincia di Pola (Censimento 1921: pop. res 799); nel 1947 distacco di parte delle frazioni Draga S. Elia, Grozzana e Verpoglie passate alla Jugoslavia a seguito del Trattato di pace (Censimento 1936: pop. res 189).
- 032709 San Giacomo in Colle**  
La circoscrizione territoriale non ha subito alcuna variazione.
- 032710 San Michele di Postumia**  
La circoscrizione territoriale non ha subito alcuna variazione.
- 032804 San Pelagio**  
Nel 1928 il comune viene soppresso e i suoi territori vengono aggregati al nuovo comune di Duino-Aurisina.

- 032711 San Pietro del Carso**  
La circoscrizione territoriale non ha subito alcuna variazione.
- 032814 Scoppo**  
Nel 1927 il comune viene soppresso e i suoi territori vengono aggregati al comune di Duttogliano.
- 032815 Senadole**  
Nel 1926 il comune viene soppresso e i suoi territori vengono aggregati al comune di Senosecchia.
- 032712 Senosecchia**  
La circoscrizione territoriale viene modificata nel 1926 a seguito di aggregazione di territori dei soppressi comuni di Lase, Senadole e Villabassa di Senosecchia.
- 032713 Sesana**  
La circoscrizione territoriale viene modificata nel 1927 a seguito di aggregazione di territori dei soppressi comuni di Poverio e Storie.
- 032005 Sgonico**  
La circoscrizione territoriale non ha subito alcuna variazione.
- 032805 Silvia**  
La denominazione assunta dal comune fino al 1923 è Slivno.  
Nel 1928 il comune viene soppresso e i suoi territori vengono aggregati al nuovo comune di Duino-Aurisina.
- 032816 Storie**  
Nel 1927 il comune viene soppresso e i suoi territori vengono aggregati al comune di Sesana.
- 032714 Tomadio**  
La denominazione assunta dal comune fino al 1923 è Tomai.  
La circoscrizione territoriale viene modificata nel 1927 a seguito di aggregazione di territori del soppresso comune di Alber di Sesana.
- 032006 Trieste**  
La circoscrizione territoriale viene modificata nel 1947 a seguito di distacco di parte delle frazioni Trebiciano, Gropada e Basovizza passate alla Jugoslavia in attuazione del Trattato di pace (Censimento 1936: pop. res. 72).
- 032817 Villabassa di Senosecchia**  
La denominazione assunta dal comune fino al 1923 è Bassano.  
Nel 1926 il comune viene soppresso e i suoi territori vengono aggregati al comune di Senosecchia.
- 032715 Villa Slavina**  
La denominazione assunta dal comune fino al 1923 è Slavina.

---

## 07 - REGIONE LIGURIA

---

### 008 - PROVINCIA DI IMPERIA

---

#### Variazioni della provincia

La denominazione assunta dalla provincia fino al 1923 è Porto Maurizio.

---

#### Variazioni dei comuni

**008001 Airole**

La circoscrizione territoriale non ha subito alcuna variazione.

**008002 Apricale**

La circoscrizione territoriale non ha subito alcuna variazione.

**008003 Aquila di Arroscia**

La denominazione assunta dal comune fino al 1862 è Aquila.

Nel 1928 il comune viene soppresso e i suoi territori vengono aggregati al comune di Borghetto di Arroscia; nel 1947 il comune viene ricostituito (Censimento 1936: pop. res. 737).

La circoscrizione territoriale viene modificata nel 1949 a seguito di distacco della frazione Gavenola aggregata al comune di Borghetto di Arroscia, ora Borghetto d'Arroscia (Censimento 1936: pop. res. 328).

**008004 Armo**

Nel 1928 il comune viene soppresso e i suoi territori vengono aggregati al comune di Pieve di Teco; nel 1949 il comune viene ricostituito (Censimento 1936: pop. res. 308).

**008801 Arzeno d'Oneglia**

La denominazione assunta dal comune fino al 1889 è S. Bartolomeo ed Arzeno.

Nel 1923 il comune viene soppresso e i suoi territori vengono aggregati al comune di Chiusavecchia; nel 1925 il comune viene ricostituito.

Nel 1929 il comune viene soppresso e i suoi territori vengono così ripartiti: la frazione Arzeno d'Oneglia viene aggregata al comune di Cesio (Censimento 1921: pop. res. 133), mentre la frazione S. Bartolomeo al comune di Caravonica (Censimento 1921: pop. res. 80).

**008005 Aurigo**

Nel 1928 il comune viene soppresso e i suoi territori vengono aggregati al comune di Borgomaro; nel 1954 il comune viene ricostituito (Censimento 1951: pop. res. 673).

**008006 Badalucco**

La circoscrizione territoriale non ha subito alcuna variazione.

**008007 Baiardo**

La circoscrizione territoriale non ha subito alcuna variazione.

**008802 Bestagno**

Nel 1928 il comune viene soppresso e i suoi territori vengono aggregati al comune di Pontedassio.

**008008 Bordighera**

La circoscrizione territoriale viene modificata nel 1928 a seguito di aggregazione dei territori dei soppressi comuni di Borghetto S. Nicolò e Sasso di Bordighera.

**008009 Borghetto d'Arroscia**

Precedenti denominazioni assunte dal comune: fino al 1862 Borghetto, dal 1862 al 1955 Borghetto di Arroscia.

La circoscrizione territoriale viene modificata a seguito delle seguenti variazioni: nel 1876 aggregazione di territori del soppresso comune di Ubaga; nel 1928 aggregazione di territori dei soppressi comuni di Aquila di Arroscia e Ranzo; nel 1947 distacco di territori per la ricostituzione dei comuni di Aquila di Arroscia (Censimento 1936: pop. res. 737) e Ranzo (Censimento 1936: pop. res. 905); nel 1949 aggregazione della frazione Gavenola staccata dal comune di Aquila di Arroscia (Censimento 1936: pop. res. 328).

- 008803 Borghetto San Nicolo**  
La denominazione assunta dal comune fino al 1863 è Borghetto.  
Nel 1928 il comune viene soppresso e i suoi territori vengono aggregati al comune di Bordighera.
- 008010 Borgomaro**  
La circoscrizione territoriale viene modificata a seguito delle seguenti variazioni: nel 1925 aggregazione di territori dei soppressi comuni di Maro Castello e Candeaicc; nel 1928 aggregazione di territori dei soppressi comuni di Aurigo, Conio, San Lazzaro Reale, Ville S. Pietro e Ville S. Sebastiano; nel 1954 distacco di territori per la ricostituzione del comune di Aurigo (Censimento 1951: pop. res. 673).
- 008804 Borgo Sant'Agata**  
Nel 1923 il comune viene soppresso e i suoi territori vengono aggregati al comune di Imperia.
- 008805 Boscomare**  
Nel 1928 il comune viene soppresso e i suoi territori vengono aggregati al comune di Pietrabruna.
- 008806 Bussana**  
Nel 1928 il comune viene soppresso e i suoi territori vengono aggregati al comune di S. Remo.
- 008011 Camporosso**  
Nel 1923 il comune viene soppresso e i suoi territori vengono aggregati al comune di Ventimiglia; nel 1925 il comune viene ricostituito.
- 008807 Candeaicc**  
Nel 1925 il comune viene soppresso e i suoi territori vengono aggregati al comune di Borgomaro.
- 008808 Cararnagna Ligure**  
La denominazione assunta dal comune fino al 1862 è Caramagna.  
La circoscrizione territoriale viene modificata nel 1907 a seguito di aggregazione della frazione Caramagna staccata dal comune di Plani (Censimento 1901: pop. res. 195).  
Nel 1923 il comune viene soppresso e i suoi territori vengono aggregati al comune di Imperia.
- 008012 Caravonica**  
La circoscrizione territoriale viene modificata nel 1929 a seguito di aggregazione della frazione S. Bartolomeo staccata dal soppresso comune di Arzeno d'Oneglia (Censimento 1921: pop. res. 80).
- 008013 Carpassic**  
La circoscrizione territoriale non ha subito alcuna variazione.
- 008809 Cartari e Calderara**  
Nel 1929 il comune viene soppresso e i suoi territori vengono ripartiti nel seguente modo: la frazione Cartari viene aggregata al comune di Cesio (Censimento 1921: pop. res. 146), la frazione Calderara viene aggregata al comune di Pieve di Tecco (Censimento 1921: pop. res. 180) e la frazione Siglioli viene aggregata al comune di Vessalico (Censimento 1921: pop. res. 112).
- 008014 Castellaro**  
Nel 1923 il comune viene soppresso e i suoi territori vengono aggregati al comune di S. Stefano al Mare; nel 1925 il comune viene ricostituito.
- 008810 Castelvecchio di Santa Maria Maggiore**  
La denominazione assunta dal comune fino al 1862 è Castelvecchio.  
Nel 1923 il comune viene soppresso e i suoi territori vengono aggregati al comune di Imperia.
- 008015 Castel Vittorio**  
La denominazione assunta dal comune fino al 1862 è Castelfranco.
- 008811 Genova**  
Nel 1928 il comune viene soppresso e i suoi territori vengono aggregati al comune di Rezzo.
- 008016 Ceriana**  
La circoscrizione territoriale non ha subito alcuna variazione.
- 008017 Cervo**  
Nel 1923 il comune viene soppresso e i suoi territori vengono aggregati al comune di Diana Marina; nel 1925 il comune viene ricostituito con il suo territorio e con quello degli ex-comuni di S. Bartolomeo del Cervo e Villa Faraldi staccati dal comune di Diana Marina.  
La circoscrizione territoriale viene modificata nel 1947 a seguito di distacco di territori per la ricostituzione dei comuni di S. Bartolomeo del Cervo, ora San Bartolomeo al Mare (Censimento 1936: pop. res. 1340) e Villa Faraldi (Censimento 1936: pop. res. 723).
- 008018 Cesio**  
Nel 1923 il comune viene soppresso e i suoi territori vengono aggregati al comune di Chiavavecchia; nel 1925 il

comune viene ricostituito.

La circoscrizione territoriale viene modificata nel 1929 a seguito di aggregazione della frazione Arzeno d'Oneglia staccata dal soppresso comune di Arzeno d'Oneglia (Censimento 1921: pop. res. 133) e dalla frazione Cartari staccata dal soppresso comune di Cartari e Calderara (Censimento 1921: pop. res. 146).

**008019 Chiusanico**

La circoscrizione territoriale viene modificata nel 1928 a seguito di aggregazione di territori dei soppressi comuni di Gazzelli e Torria.

**008020 Chiusavecchia**

La circoscrizione territoriale viene modificata a seguito delle seguenti variazioni: nel 1923 aggregazione di territori dei soppressi comuni di Arzeno d'Oneglia, Cesio, Lucinasco, Olivastri, Sarola e Torria; nel 1925 distacco di territori per la ricostituzione dei comuni di Cesio, Arzeno d'Oneglia e Torria; nel 1958 distacco di territori per la ricostituzione del comune di Lucinasco (Censimento 1951: pop. res. 431).

**008021 Cipressa**

La circoscrizione territoriale viene modificata a seguito delle seguenti variazioni: nel 1928 aggregazione di territori dei soppressi comuni di Costarainera e Lingueglietta; nel 1954 distacco di territori per la ricostituzione del comune di Costarainera (Censimento 1951: pop. res. 405).

**008022 Civezza**

Nel 1928 il comune viene soppresso e i suoi territori vengono aggregati al comune di S. Lorenzo al Mare; nel 1946 il comune viene ricostituito (Censimento 1936: pop. res. 482).

**008812 Col di Rodi**

La denominazione assunta dal comune fino al 1882 è Colla.

Nel 1923 il comune viene soppresso e la frazione Col di Rodi viene aggregata al comune di S. Remo (Censimento 1921: pop. res. 1512), mentre la frazione Ospedaletti viene eretta in comune autonomo con denominazione omonima (Censimento 1921: pop. res. 1778); nel 1925 il comune viene ricostituito con la sola frazione omonima.

Nel 1928 il comune viene nuovamente soppresso e i suoi territori vengono aggregati al comune di Ospedaletti.

**008813 Conio**

Nel 1928 il comune viene soppresso e i suoi territori vengono aggregati al comune di Borgomaro.

**008023 Cosio di Arroscia**

La denominazione assunta dal comune fino al 1862 è Cosio.

La circoscrizione territoriale viene modificata a seguito delle seguenti variazioni: nel 1923 aggregazione di territori dei soppressi comuni di Mendatica e Montegrosso Pian Latte; nel 1925 distacco di territori per la ricostituzione dei comuni di Mendatica e Montegrosso Pian Latte.

**008814 Costa d'Oneglia**

La denominazione assunta dal comune fino al 1862 è Costa.

Nel 1923 il comune viene soppresso e i suoi territori vengono aggregati al comune di Imperia.

**008024 Costarainera**

Nel 1928 il comune viene soppresso e i suoi territori vengono aggregati al comune di Cipressa; nel 1954 il comune viene ricostituito (Censimento 1951: pop. res. 405).

**008025 Diano Arentino**

Nel 1923 il comune viene soppresso e i suoi territori vengono aggregati al comune di Diano Marina; nel 1925 il comune viene ricostituito con il suo territorio e con la frazione Borello (Censimento 1921: pop. res. 276) del soppresso comune di Diano Borello aggregato nel 1923 al comune di Diano Marina.

**008815 Diano Borello**

Nel 1923 il comune viene soppresso e i suoi territori vengono aggregati al comune di Diano Marina.

**008816 Diano Calderina**

Nel 1923 il comune viene soppresso e i suoi territori vengono aggregati al comune di Diano Marina.

**008026 Diano Castello**

La circoscrizione territoriale viene modificata nel 1871 a seguito di distacco della frazione Paradisi aggregata al comune di Diano Marina (Censimento 1861: pop. pres. 50).

Nel 1923 il comune viene soppresso e i suoi territori vengono aggregati al comune di Diano Marina; nel 1925 il comune viene ricostituito.

**008027 Diano Marina**

La circoscrizione territoriale viene modificata a seguito delle seguenti variazioni: nel 1871 aggregazione della frazione Paradisi staccata dal comune di Diano Castello (Censimento 1861: pop. pres. 50); nel 1923 aggregazione di territori dei soppressi comuni di Cervo, Diano Arentino, Diano Borello, Diano Calderina, Diano Castello, Diano S. Pietro, S. Bartolomeo del Cervo, ora San Bartolomeo al Mare e Villa Faraldi; nel 1925 distacco di territori per la



ricostituzione dei comuni di Cervo, Diano Arentino, Diano Castello, Diano S. Pietro, nonché di territori degli ex-comuni di S. Bartolomeo del Cervo e Villa Faraldi aggregati al ricostituito comune di Cervo e dell'ex-comune di Diano Borello, i cui territori vengono ripartiti tra Diano Arentino (Censimento 1921: pop. res. 276) e Diano S. Pietro (Censimento 1921: pop. res. 557).

**008028 Diano San Pietro**

Nel 1923 il comune viene soppresso e i suoi territori vengono aggregati al comune di Diano Marina; nel 1925 il comune viene ricostituito con il suo territorio e con le frazioni Borganzo e Roncagli (Censimento 1921: pop. res. 557) dell'ex-comune di Diano Borello, tutti territori staccati dal comune di Diano Marina.

**008029 Dolceacqua**

La circoscrizione territoriale non ha subito alcuna variazione.

**008030 Dolcedo**

La circoscrizione territoriale non ha subito alcuna variazione.

**008817 Gazzelli**

Nel 1928 il comune viene soppresso e i suoi territori vengono aggregati al comune di Chiusanico.

**008031 Imperia**

La denominazione assunta dal comune fino al 1923 è Porto Maurizio.

La circoscrizione territoriale viene modificata a seguito delle seguenti variazioni: nel 1923 aggregazione di territori dei soppressi comuni di Borgo S. Agata, Caramagna Ligure, Castelvecchio di S. Maria Maggiore, Costa di Oneglia, Moltedo Superiore, Montegrazie, Oneglia, Piani, Poggi e Torrazza; nel 1925 distacco di territori per la ricostituzione dei comuni di Moltedo Superiore e Montegrazie; nel 1928 aggregazione di territori dei soppressi comuni di Moltedo Superiore e Montegrazie.

**008032 Isolabona**

La circoscrizione territoriale non ha subito alcuna variazione.

**008818 Lavina**

Nel 1928 il comune viene soppresso e i suoi territori vengono aggregati al comune di Rezzo.

**008819 Lingueglietta**

Nel 1928 il comune viene soppresso e i suoi territori vengono aggregati al comune di Cipressa.

**008033 Lucinasco**

Nel 1923 il comune viene soppresso e i suoi territori vengono aggregati al comune di Chiusavecchia; nel 1958 il comune viene ricostituito (Censimento 1951: pop. res. 431).

**008820 Maro Castello**

Nel 1925 il comune viene soppresso e i suoi territori vengono aggregati al comune di Borgomaro.

**008034 Mendatica**

Nel 1923 il comune viene soppresso e i suoi territori vengono aggregati al comune di Cosio di Arroscia; nel 1925 il comune viene ricostituito.

Nel 1928 il comune viene nuovamente soppresso e i suoi territori vengono aggregati al nuovo comune di Mendatica Montegrosso; nel 1950 il comune viene ricostituito (Censimento 1936: pop. res. 655).

**008821 Mendatica Montegrosso**

Il comune viene costituito nel 1928 coi soppressi comuni di Mendatica e Montegrosso Pian Latte; nel 1950 il comune viene soppresso per la ricostituzione dei comuni di Mendatica (Censimento 1936: pop. res. 655) e Montegrosso Pian Latte (Censimento 1936: pop. res. 344).

**008822 Moano**

Nel 1928 il comune viene soppresso e i suoi territori vengono aggregati al comune di Pieve di Teco.

**008035 Molini di Triora**

Il comune viene costituito nel 1903 con le frazioni Molini di Triora, Andagra, Corte, Perallo, Gavano, Algovo, Agaggio Inferiore, Agaggio Superiore e Glori (Censimento 1901: pop. res. 3290) staccate dal comune di Triora.

**008823 Moltedo Superiore**

La circoscrizione territoriale viene modificata nel 1871 a seguito di aggregazione della frazione Moltedo Inferiore; staccata dal comune di Moltedo Inferiore successivamente denominato Montegrazie (Censimento 1861: pop. res. 255).

Nel 1923 il comune viene soppresso e i suoi territori vengono aggregati al comune di Imperia; nel 1925 il comune viene ricostituito.

Nel 1928 il comune viene nuovamente soppresso e i suoi territori vengono aggregati al comune di Imperia.

**008036 Montalto Ligure**

Precedenti denominazioni assunte dal comune: fino al 1862 Montaldo, dal 1862 al 1864 Montaldo Ligure.

- 008824 Montegrazie**  
La denominazione assunta dal comune fino al 1872 è Moltedo Inferiore.  
La circoscrizione viene modificata nel 1871 a seguito di distacco della frazione Moltedo Inferiore aggregata al comune di Moltedo Superiore (Censimento 1861: pop. pres. 255).  
Nel 1923 il comune viene soppresso e i suoi territori vengono aggregati al comune di Imperia; nel 1925 il comune viene ricostituito.  
Nel 1928 il comune viene soppresso e i suoi territori vengono aggregati al comune di Imperia.
- 008037 Montegrosso Pian Latte**  
La denominazione assunta dal comune fino al 1862 è Montegrosso.  
Nel 1923 il comune viene soppresso e i suoi territori vengono aggregati al comune di Cosio di Arroscia; nel 1925 il comune viene ricostituito.  
Nel 1928 il comune viene soppresso e i suoi territori vengono aggregati al nuovo comune di Mendatica Montegrosso; nel 1950 il comune viene ricostituito (Censimento 1936: pop. res. 344).
- 008825 Olivastri**  
Nel 1923 il comune viene soppresso e i suoi territori vengono aggregati al comune di Chiusavecchia.
- 008038 Olivetta San Michele**  
Precedenti denominazioni assunte dal comune: fino al 1862 Penna, dal 1862 al 1890 Piena.  
La circoscrizione territoriale viene modificata nel 1947 a seguito di distacco - in parte - delle frazioni Olivetta, Piena e Libri passate alla Francia in attuazione del Trattato di pace (Censimento 1936: pop. res. 527).
- 008826 Oneglia**  
Nel 1923 il comune viene soppresso e i suoi territori vengono aggregati al comune di Imperia.
- 008039 Ospedaletti**  
Il comune viene costituito nel 1923 con la frazione omonima staccata dal comune di Col di Rodi (Censimento 1921: pop. res. 1778).  
La circoscrizione territoriale viene modificata a seguito delle seguenti variazioni: nel 1928 aggregazione di territori del soppresso comune di Col di Rodi; nel 1956 distacco della frazione Col di Rodi aggregata al comune di San Remo (Censimento 1951: pop. res. 1826).
- 008827 Pantasina**  
Nel 1928 il comune viene soppresso e i suoi territori vengono aggregati al comune di Vasia.
- 008040 Perinaldo**  
La circoscrizione territoriale non ha subito alcuna variazione.
- 008828 Pianavia**  
Nel 1928 il comune viene soppresso e i suoi territori vengono aggregati al comune di Vasia.
- 008829 Piani**  
La circoscrizione territoriale viene modificata nel 1907 a seguito di distacco della frazione Caramagna aggregata al comune di Caramagna Ligure (Censimento 1901: pop. res. 195).  
Nel 1923 il comune viene soppresso e i suoi territori vengono aggregati al comune di Imperia.
- 008041 Pietrabruna**  
La circoscrizione territoriale viene modificata nel 1928 a seguito di aggregazione di territori del soppresso comune di Boscomare.
- 008042 Pieve di Teco**  
La denominazione assunta dal comune fino al 1862 è Pieve.  
La circoscrizione territoriale viene modificata a seguito delle seguenti variazioni: nel 1928 aggregazione di territori dei soppressi comuni di Armo e Moano; nel 1929 aggregazione della frazione Calderara staccata dal soppresso comune di Cartari e Calderara (Censimento 1921: pop. res. 180); nel 1949 distacco di territori per la ricostituzione del comune di Armo (Censimento 1936: pop. res. 308).
- 008043 Pigna**  
La circoscrizione territoriale viene modificata nel 1947 a seguito di distacco - in parte - delle frazioni Pigna e Buggio passate alla Francia in attuazione del Trattato di pace (zone disabitate).
- 008830 Poggi**  
Nel 1923 il comune viene soppresso e i suoi territori vengono aggregati al comune di Imperia.
- 008044 Pompeiana**  
Nel 1923 il comune viene soppresso e i suoi territori vengono aggregati al comune di S. Stefano al Mare; nel 1925 il comune viene ricostituito.  
Nel 1928 il comune viene soppresso e i suoi territori vengono aggregati al nuovo comune di Riva S. Stefano; nel 1947 il comune viene ricostituito (Censimento 1936: pop. res. 585).

- 008045 Pontedassio**  
La circoscrizione territoriale viene modificata nel 1928 a seguito di aggregazione di territori dei soppressi comuni di Bestagno, Villaguardia e Villaviani.
- 008046 Pormasio**  
La circoscrizione territoriale non ha subito alcuna variazione.
- 008047 Preia**  
La circoscrizione territoriale viene modificata nel 1928 a seguito di aggregazione di territori dei soppressi comuni di Tavole, Valloria Marittima e Villatalla e di distacco della località Castello aggregata al comune di Vasia (Censimento 1921: pop. res. 78).
- 008048 Ranzo**  
Nel 1928 il comune viene soppresso e i suoi territori vengono aggregati al comune di Borghetto di Arroscia, ora Borghetto d'Arroscia; nel 1947 il comune viene ricostituito (Censimento 1936: pop. res. 905).
- 008049 Rezzo**  
La circoscrizione territoriale viene modificata nel 1928 a seguito di aggregazione di territori dei soppressi comuni di Cenova e Lavina.
- 008050 Riva Ligure**  
La denominazione assunta dal comune fino al 1862 è Riva.  
Nel 1928 il comune viene soppresso e i suoi territori vengono aggregati al nuovo comune di Riva S. Stefano; nel 1954 il comune viene ricostituito (Censimento 1951: pop. res. 1468).
- 008331 Riva Santo Stefano**  
Il comune viene costituito nel 1928 coi territori dei soppressi comuni di Pompeiana, Riva Ligure, S. Stefano al Mare e Terzorio.  
La circoscrizione territoriale viene modificata nel 1947 a seguito di distacco di territori per la ricostituzione dei comuni di Pompeiana (Censimento 1936: pop. res. 585) e Terzorio (Censimento 1936: pop. res. 269).  
Nel 1954 il comune viene soppresso e i suoi territori vengono ripartiti tra i ricostituiti comuni di Riva Ligure (Censimento 1951: pop. res. 1468) e Santo Stefano al Mare (Censimento 1951: pop. res. 1018).
- 008051 Rocchetta Nervina**  
La denominazione assunta dal comune fino al 1862 è Rocchetta.  
La circoscrizione territoriale viene modificata nel 1947 a seguito di distacco di parte della frazione Rocchetta Nervina passata alla Francia in attuazione del Trattato di pace (zona disabitata).
- 008052 San Bartolomeo al Mare**  
La denominazione assunta dal comune fino al 1968 è San Bartolomeo del Cervo.  
Nel 1923 il comune viene soppresso e i suoi territori vengono aggregati al comune di Diano Marina; nel 1947 il comune viene ricostituito (Censimento 1936: pop. res. 1340).
- 008053 San Biagio della Cima**  
La denominazione assunta dal comune fino al 1862 è S. Biagio.  
Nel 1923 il comune viene soppresso e i suoi territori vengono aggregati al comune di Vallecrosia; nel 1925 il comune viene ricostituito.  
La circoscrizione territoriale viene modificata a seguito delle seguenti variazioni: nel 1928 aggregazione di territori del soppresso comune di Soldano; nel 1946 distacco di territori per la ricostituzione del comune di Soldano (Censimento 1936: pop. res. 558).
- 008832 San Lazzaro Reale**  
La denominazione assunta dal comune fino al 1862 è S. Lazzaro.  
Nel 1928 il comune viene soppresso e i suoi territori vengono aggregati al comune di Borgomaro.
- 008054 San Lorenzo al Mare**  
La denominazione assunta dal comune fino al 1862 è S. Lorenzo.  
La circoscrizione territoriale viene modificata a seguito delle seguenti variazioni: nel 1928 aggregazione di territori del soppresso comune di Civezza; nel 1946 distacco di territori per la ricostituzione del comune di Civezza (Censimento 1936: pop. res. 482).
- 008055 San Remo**  
La circoscrizione territoriale viene modificata a seguito delle seguenti variazioni: nel 1923 aggregazione della frazione Col di Rodi staccata dal soppresso comune di Col di Rodi (Censimento 1921: pop. res. 1512); nel 1925 distacco della frazione Col di Rodi eretta in comune autonomo con denominazione omonima; nel 1928 aggregazione di territori del soppresso comune di Bussana; nel 1956 aggregazione della frazione Col di Rodi staccata dal comune di Ospedaletti (Censimento 1951: pop. res. 1826).

**008056 Santo Stefano al Mare**

La circoscrizione territoriale viene modificata a seguito delle seguenti variazioni: nel 1923 aggregazione di territori dei soppressi comuni di Castellaro, Pompeiana e Terzorio; nel 1925 distacco di territori per la ricostituzione del comune di Castellaro, Pompeiana e Terzorio.

Nel 1928 il comune viene soppresso e i suoi territori vengono aggregati al nuovo comune di Riva S. Stefano; nel 1954 il comune viene ricostituito (Censimento 1951: pop. res. 1018).

**008833 Sarola**

Nel 1923 il comune viene soppresso e i suoi territori vengono aggregati al comune di Chiusavecchia.

**008834 Sasso di Bordighera**

La denominazione assunta dal comune fino al 1862 è Sasso.

Nel 1928 il comune viene soppresso e i suoi territori vengono aggregati al comune di Bordighera.

**008057 Seborga**

La circoscrizione territoriale non ha subito alcuna variazione.

**008058 Soldano**

Nel 1923 il comune viene soppresso e i suoi territori vengono aggregati al comune di Vallecrosia; nel 1925 il comune viene ricostituito.

Nel 1928 il comune viene soppresso e i suoi territori vengono aggregati al comune di S. Biagio della Cima; nel 1946 il comune viene ricostituito (Censimento 1936: pop. res. 558).

**008059 Taggia**

La circoscrizione territoriale non ha subito alcuna variazione.

**008835 Tavole**

Nel 1928 il comune viene soppresso e i suoi territori vengono aggregati al comune di Prelà.

**008060 Terzorio**

Nel 1923 il comune viene soppresso e i suoi territori vengono aggregati al comune di S. Stefano al Mare; nel 1925 il comune viene ricostituito.

Nel 1928 il comune viene soppresso e i suoi territori vengono aggregati al nuovo comune di Riva S. Stefano; nel 1947 il comune viene ricostituito (Censimento 1936: pop. res. 269).

**008836 Torrazza**

Nel 1923 il comune viene soppresso e i suoi territori vengono aggregati al comune di Imperia.

**008837 Torria**

Nel 1923 il comune viene soppresso e i suoi territori vengono aggregati al comune di Chiusavecchia; nel 1925 il comune viene ricostituito.

Nel 1928 il comune viene nuovamente soppresso e i suoi territori vengono aggregati al comune di Chiusanico.

**008061 Triora**

La circoscrizione territoriale viene modificata a seguito delle seguenti variazioni: nel 1903 distacco delle frazioni Moini di Triora, Andagna, Corte, Perallo, Gavano, Algovo, Agaggio Inferiore, Agaggio Superiore e Giori erette in comune autonomo denominato Molini di Triora (Censimento 1901: pop. res. 3290); nel 1947 aggregazione della frazione Realdo staccata dal soppresso comune di Briga Marittima, provincia di Cuneo (Censimento 1936: pop. res. 432).

**008838 Ubagia**

Nel 1876 il comune viene soppresso e i suoi territori vengono aggregati al comune di Borghetto di Arroscia, ora Borghetto d'Arroscia.

**008062 Vallebona**

La circoscrizione territoriale non ha subito alcuna variazione.

**008063 Vallecrosia**

La circoscrizione territoriale viene modificata a seguito delle seguenti variazioni: nel 1923 aggregazione di territori dei soppressi comuni di S. Biagio della Cima e Soldano; nel 1925 distacco di territori per la ricostituzione dei comuni di S. Biagio della Cima e Soldano.

**008839 Valloria Marittima**

La denominazione assunta dal comune fino al 1862 è Valloria.

Nel 1928 il comune viene soppresso e i suoi territori vengono aggregati al comune di Prelà.

**008064 Vasia**

La circoscrizione territoriale viene modificata nel 1928 a seguito di aggregazione di territori dei soppressi comuni di Pantasina e Pianavia e di aggregazione della località Castello staccata dal comune di Prelà (Censimento 1921: pop. res. 78).

**008065 Ventimiglia**

La circoscrizione territoriale viene modificata a seguito delle seguenti variazioni: nel 1923 aggregazione di territori del soppresso comune di Camporosso; nel 1925 distacco di territori per la ricostituzione del comune di Camporosso.

**008066 Vessalico**

La circoscrizione territoriale viene modificata nel 1929 a seguito di aggregazione della frazione Siglioli staccata dal soppresso comune di Cartari e Calderara (Censimento 1921: pop. res. 112).

**008067 Villa Faraldi**

Nel 1923 il comune viene soppresso e i suoi territori vengono aggregati al comune di Diano Marina; nel 1947 il comune viene ricostituito (Censimento 1936: pop. res.723).

**008840 Villaguardia**

Nel 1928 il comune viene soppresso e i suoi territori vengono aggregati al comune di Pontedassio.

**008841 Villatalla**

Nel 1928 il comune viene soppresso e i suoi territori vengono aggregati al comune di Prelà.

**008842 Villaviani**

Nel 1928 il comune viene soppresso e i suoi territori vengono aggregati al comune di Pontedassio.

**008843 Ville San Pietro**

Nel 1928 il comune viene soppresso e i suoi territori vengono aggregati al comune di Borgomaro.

**008844 Ville San Sebastiano**

Nel 1928 il comune viene soppresso e i suoi territori vengono aggregati al comune di Borgomaro.

**009 - PROVINCIA DI SAVONA**

---

**Variazioni della provincia**

La provincia viene costituita nel 1927 con i comuni staccati dalla provincia di Genova (*vedi prov. di Genova*).

La circoscrizione territoriale viene modificata nel 1933 a seguito di distacco dei comuni di Cogoleto e Tiglieto riaggregati alla provincia di Genova.

---

**Variazioni dei comuni**

**009001 Alassio**

La circoscrizione territoriale non ha subito alcuna variazione.

**009002 Albenga**

La circoscrizione territoriale viene modificata nel 1929 a seguito di aggregazione di territori del soppresso comune di Campochiesa.

**009003 Albissola Marina**

La circoscrizione territoriale non ha subito alcuna variazione.

**009004 Albisola Superiore**

La circoscrizione territoriale viene modificata nel 1929 a seguito di aggregazione di territori del soppresso comune di Ellera.

**009005 Altare**

La circoscrizione territoriale viene modificata a seguito delle seguenti variazioni: nel 1952 aggregazione di territori staccati dal comune di Quiliano (zona disabitata); nel 1968 aggregazione di territori staccati dal comune di Savona (Censimento 1961: pop. res. 5).

**009006 Andora**

La circoscrizione territoriale non ha subito alcuna variazione.

**009007 Arnasco**

La circoscrizione territoriale non ha subito alcuna variazione.

- 009008 Balestrino**  
La circoscrizione territoriale viene modificata a seguito delle seguenti variazioni: nel 1869 aggregazione di territori del soppresso comune di Carpe; nel 1905 distacco di territori dell'ex-comune di Carpe aggregati al comune di Toirano (Censimento 1901: pop. res. 221).
- 009009 Bardineto**  
La circoscrizione territoriale non ha subito alcuna variazione.
- 009801 Bardino Nuovo**  
Nel 1928 il comune viene soppresso e i suoi territori vengono aggregati al comune di Tovo S. Giacomo.
- 009802 Bardino Vecchio**  
Nel 1928 il comune viene soppresso e i suoi territori vengono aggregati al comune di Tovo S. Giacomo.
- 009010 Bergeggi**  
La circoscrizione territoriale non ha subito alcuna variazione.
- 009803 Biestro**  
Nel 1928 il comune viene soppresso e i suoi territori vengono aggregati al comune di Pallare.
- 009011 Boissano**  
Nel 1929 il comune viene soppresso e i suoi territori vengono aggregati al comune di Toirano; nel 1946 il comune viene ricostituito (Censimento 1936: pop. res. 284).
- 009012 Borghetto Santo Spirito**  
La circoscrizione territoriale non ha subito alcuna variazione.
- 009804 Borgio**  
Nel 1933 il comune viene soppresso e i suoi territori vengono aggregati al nuovo comune di Borgio Verezzi.
- 009013 Borgio Verezzi**  
Il comune viene costituito nel 1933 coi territori dei soppressi comuni di Borgio e Verezzi.
- 009014 Bormida**  
La circoscrizione territoriale non ha subito alcuna variazione.
- 009805 Brovida**  
Nel 1929 il comune viene soppresso e i suoi territori vengono aggregati al comune di Dego (Censimento 1921: pop. res. 398) ad eccezione della frazione Monti aggregata al comune di Cairo Montenotte (Censimento 1921: pop. res. 63).
- 009806 Cagna**  
Nel 1880 il comune viene soppresso e i suoi territori vengono aggregati al comune di Piana Crixia.
- 009015 Cairo Montenotte**  
La denominazione assunta dal comune fino al 1863 è Cairo.  
La circoscrizione territoriale viene modificata a seguito delle seguenti variazioni: nel 1880 aggregazione di territori dei soppressi comuni di Carretto e Rocchetta Cairo; nel 1929 aggregazione della frazione Monti staccata dal soppresso comune di Brovida (Censimento 1921: pop. res. 63).
- 009016 Calice Ligure**  
La denominazione assunta dal comune fino al 1863 è Calice.  
La circoscrizione territoriale viene modificata a seguito delle seguenti variazioni: nel 1870 aggregazione di territori del soppresso comune di Perti; nel 1877 distacco di territori dell'ex-comune di Perti aggregati al comune di Finalborgo (Censimento 1871: pop. pres. 526).
- 009017 Calizzano**  
La circoscrizione territoriale non ha subito alcuna variazione.
- 009807 Calvisio**  
Nel 1869 il comune viene soppresso e i suoi territori vengono aggregati al comune di Finale Pia.
- 009808 Campochiesa**  
Nel 1929 il comune viene soppresso e i suoi territori vengono aggregati al comune di Albenga.
- 009018 Carcare**  
La circoscrizione territoriale non ha subito alcuna variazione.
- 009809 Carpe**  
Nel 1869 il comune viene soppresso e i suoi territori vengono aggregati al comune di Balestrino.
- 009810 Carretto**  
Nel 1880 il comune viene soppresso e i suoi territori vengono aggregati al comune di Cairo Montenotte.

- 009019 Casanova Lerrone**  
La denominazione assunta dal comune fino al 1863 è Casanova.  
La circoscrizione territoriale viene modificata nel 1929 a seguito di aggregazione di territori del soppresso comune di Vellego (Censimento 1921: pop. res. 466), ad eccezione della frazione Ginestro (Censimento 1921: pop. res. 178) aggregata al comune di Testico.
- 009020 Castelbianco**  
La circoscrizione territoriale non ha subito alcuna variazione.
- 009021 Castelvechio di Rocca Barbena**  
La denominazione assunta dal comune fino al 1863 è Castelvechio.
- 009022 Celle Ligure**  
La denominazione assunta dal comune fino al 1863 è Celle.
- 009811 Cenesi**  
Nel 1929 il comune viene soppresso e i suoi territori vengono aggregati al comune di Cisano sul Neva.
- 009023 Cengio**  
La circoscrizione territoriale viene modificata nel 1928 a seguito di aggregazione di territori del soppresso comune di Rocchetta Cengio e di distacco di territori (Censimento 1921: pop. res. 8) aggregati al comune di Millesimo.
- 009024 Ceriale**  
La circoscrizione territoriale non ha subito alcuna variazione.
- 009025 Cisano sul Neva**  
La denominazione assunta dal comune fino al 1863 è Cisano.  
La circoscrizione territoriale viene modificata nel 1929 a seguito di aggregazione di territori del soppresso comune di Cenesi e delle frazioni Conscente e Martinetto (Censimento 1921: pop. res. 244) staccate dal comune di Zuccarello.
- 009026 Cosseria**  
La circoscrizione territoriale viene modificata a seguito delle seguenti variazioni: nel 1903 aggregazione di territori staccati dal comune di Millesimo (Censimento 1901: pop. res. 29); nel 1928 distacco di territori aggregati al comune di Millesimo (Censimento 1921: pop. res. 275).
- 009027 Dego**  
La circoscrizione territoriale viene modificata a seguito delle seguenti variazioni: nel 1929 aggregazione di territori del soppresso comune di Brovida (Censimento 1921: pop. res. 398), ad eccezione della frazione Monti (Censimento 1921: pop. res. 63) aggregata al comune di Cairo Montenotte; nel 1929 aggregazione di parte dei territori del soppresso comune di S. Giulia (Censimento 1921: pop. res. 578).
- 009812 Ellera**  
Nel 1929 il comune viene soppresso e i suoi territori vengono aggregati al comune di Albisola Superiore.
- 009028 Eri**  
La circoscrizione territoriale non ha subito alcuna variazione.
- 009813 Finalborgo**  
La circoscrizione territoriale viene modificata nel 1877 a seguito di aggregazione di territori del soppresso comune di Gorra e dell'ex-comune di Perti (Censimento 1871: pop. pres. 526) staccato dal comune di Calice Ligure.  
Nel 1927 il comune viene soppresso e i suoi territori vengono aggregati al nuovo comune di Finale Ligure.
- 009029 Finale Ligure**  
Il comune viene costituito nel 1927 coi territori dei soppressi comuni di Finalborgo, Finale Marina e Finale Pia.
- 009814 Finale Marina**  
Nel 1927 il comune viene soppresso e i suoi territori vengono aggregati al nuovo comune di Finale Ligure.
- 009815 Finale Pia**  
La circoscrizione territoriale viene modificata nel 1869 a seguito di aggregazione di territori dei soppressi comuni di Calvisio e Varigotti.  
Nel 1927 il comune viene soppresso e i suoi territori vengono aggregati al nuovo comune di Finale Ligure.
- 009030 Garlenda**  
La circoscrizione territoriale non ha subito alcuna variazione.
- 009031 Giustenice**  
La circoscrizione territoriale viene modificata nel 1903 a seguito di distacco della frazione Bringhiera aggregata al comune di Tovo S. Giacomo (Censimento 1901: pop. res. 37).

- 009032 **Giusvalla**  
La circoscrizione territoriale non ha subito alcuna variazione.
- 009816 **Gorra**  
Nel 1877 il comune viene soppresso e i suoi territori vengono aggregati al comune di Finalborgo.
- 009033 **Laigueglia**  
La circoscrizione territoriale non ha subito alcuna variazione.
- 009034 **Loano**  
La circoscrizione territoriale viene modificata nel 1878 a seguito di aggregazione di territori del soppresso comune di Verzi Pietra.
- 009817 **Lodisio**  
Nel 1880 il comune viene soppresso e i suoi territori vengono aggregati al comune di S. Giulia.
- 009035 **Magliolo**  
La circoscrizione territoriale non ha subito alcuna variazione.
- 009036 **Mallare**  
La circoscrizione territoriale non ha subito alcuna variazione.
- 009818 **Martina Olba**  
La denominazione assunta dal comune fino al 1863 è Martina.  
Nel 1929 il comune viene soppresso e i suoi territori vengono aggregati al nuovo comune di Urbe.
- 009037 **Massimino**  
La circoscrizione territoriale non ha subito alcuna variazione.
- 009038 **Millesimo**  
La circoscrizione territoriale viene modificata a seguito delle seguenti variazioni: nel 1903 distacco di territori aggregati al comune di Cosseria (Censimento 1901: pop. res. 29); nel 1928 aggregazione di territori staccati dai comuni di Cengio (Censimento 1921: pop. res. 8), Cosseria (Censimento 1921 pop. res. 275) e Roccavignale (Censimento 1921: pop. res. 14).
- 009039 **Mioglia**  
La circoscrizione territoriale non ha subito alcuna variazione.
- 009040 **Murialdo**  
La circoscrizione territoriale non ha subito alcuna variazione.
- 009041 **Nasino**  
La circoscrizione territoriale non ha subito alcuna variazione.
- 009042 **Noli**  
La circoscrizione territoriale non ha subito alcuna variazione.
- 009819 **Olba**  
Nel 1929 il comune viene soppresso e i suoi territori vengono aggregati al nuovo comune di Urbe.
- 009043 **Onzo**  
La circoscrizione territoriale non ha subito alcuna variazione.
- 009820 **Orco**  
Nel 1869 il comune viene soppresso e i suoi territori vengono aggregati al comune di Feglino, ora Orco Feglino.
- 009044 **Orco Feglino**  
La denominazione assunta dal comune fino al 1869 è Feglino.  
La circoscrizione territoriale viene modificata nel 1869 a seguito di aggregazione di territori del soppresso comune di Orco.
- 009045 **Ortovero**  
La circoscrizione territoriale non ha subito alcuna variazione.
- 009046 **Osiglia**  
La circoscrizione territoriale non ha subito alcuna variazione.
- 009047 **Pallare**  
La circoscrizione territoriale viene modificata nel 1928 a seguito di aggregazione di territori del soppresso comune di Biesro.
- 009821 **Perti**  
Nel 1870 il comune viene soppresso e i suoi territori vengono aggregati al comune di Calice Ligure.



- 009048 Piana Crixia**  
La denominazione assunta dal comune fino al 1863 è Piana.  
La circoscrizione territoriale viene modificata a seguito delle seguenti variazioni: nel 1880 aggregazione di territori del soppresso comune di Cagna; nel 1929 aggregazione di parte dei territori del soppresso comune di Santa Giulia (Censimento 1921: pop. res. 164).
- 009049 Pietra Ligure**  
La denominazione assunta dal comune fino al 1863 è Pietra.  
La circoscrizione territoriale viene modificata nel 1928 a seguito di aggregazione di territori del soppresso comune di Ranzi Pietra.
- 009050 Plodio**  
La circoscrizione territoriale non ha subito alcuna variazione.
- 009051 Pontinvrea**  
La circoscrizione territoriale viene modificata a seguito delle seguenti variazioni: nel 1966 aggregazione di territori staccati dal comune di Stella (Censimento 1961: pop. res. 70); nel 1970 aggregazione di territori staccati dal comune di Sassello (zona disabitata).
- 009822 Portio**  
La denominazione assunta dal comune fino al 1862 è Magnone.  
Nel 1871 il comune viene soppresso e i suoi territori vengono aggregati al nuovo comune di Vezzi Portio.
- 009052 Quiliano**  
La circoscrizione territoriale viene modificata nel 1952 a seguito di distacco di territori aggregati al comune di Altare (zona disabitata).
- 009823 Ranzi Pietra**  
Nel 1928 il comune viene soppresso e i suoi territori vengono aggregati al comune di Pietra Ligure.
- 009053 Rialto**  
La circoscrizione territoriale non ha subito alcuna variazione.
- 009054 Roccavignale**  
La circoscrizione territoriale viene modificata nel 1928 a seguito di distacco di territori aggregati al comune di Millesimo (Censimento 1921: pop. res. 14).
- 009824 Rocchetta Cairo**  
Nel 1880 il comune viene soppresso e i suoi territori vengono aggregati al comune di Cairo Montenotte.
- 009825 Rocchetta Cengio**  
Nel 1928 il comune viene soppresso e i suoi territori vengono aggregati al comune di Cengio.
- 009826 Santa Giulia**  
La circoscrizione territoriale viene modificata nel 1880 a seguito di aggregazione di territori del soppresso comune di Lodisio.  
Nel 1929 il comune viene soppresso e i suoi territori vengono ripartiti tra i comuni di Dego (Censimento 1921: pop. res. 578) e Piana Crixia (Censimento 1921: pop. res. 164).
- 009055 Sassello**  
La circoscrizione territoriale viene modificata nel 1970 a seguito di distacco di territori aggregati al comune di Pontinvrea (zona disabitata).
- 009056 Savona**  
La circoscrizione territoriale viene modificata nel 1968 a seguito di distacco di territori aggregati al comune di Altare (Censimento 1961: pop. res. 5).
- 009827 Segno**  
Nel 1929 il comune viene soppresso e i suoi territori vengono aggregati al comune di Vado Ligure.
- 009057 Spotorno**  
La circoscrizione territoriale non ha subito alcuna variazione.
- 009058 Stella**  
La circoscrizione territoriale viene modificata nel 1966 a seguito di distacco di territori aggregati al comune di Pontinvrea (Censimento 1961: pop. res. 70).
- 009059 Stellanello**  
La circoscrizione territoriale non ha subito alcuna variazione.
- 009060 Testico**  
La circoscrizione territoriale viene modificata nel 1929 a seguito di aggregazione della frazione Ginestro staccata

dal soppresso comune di Vellego (Censimento 1921: pop. res. 178).

**009061 Toirano**

La circoscrizione territoriale viene modificata a seguito delle seguenti variazioni: nel 1905 aggregazione della frazione Carpe staccata dal comune di Balestrino (Censimento 1901: pop. res. 221); nel 1929 aggregazione di territori del soppresso comune di Boissano; nel 1946 distacco di territori per la ricostituzione del comune di Boissano (Censimento 1936: pop. res. 284).

**009062 Tovo San Giacomo**

La denominazione assunta dal comune fino al 1863 è Tovo.

La circoscrizione territoriale viene modificata a seguito delle seguenti variazioni: nel 1903 aggregazione della frazione Bringhiera staccata dal comune di Giustenice (Censimento 1901: pop. res. 37); nel 1928 aggregazione di territori dei soppressi comuni di Bardino Nuovo e Bardino Vecchio.

**009063 Urbe**

Il comune viene costituito nel 1929 coi territori dei soppressi comuni di Martina Olba e Olba.

**009064 Vado Ligure**

La denominazione assunta dal comune fino al 1908 è Vado.

La circoscrizione territoriale viene modificata nel 1929 a seguito di aggregazione di territori del soppresso comune di Segno.

**009065 Varazze**

La circoscrizione territoriale non ha subito alcuna variazione.

**009828 Varigotti**

Nel 1869 il comune viene soppresso e i suoi territori vengono aggregati al comune di Finale Pia.

**009829 Vellego**

Nel 1929 il comune viene soppresso e i suoi territori vengono aggregati al comune di Casanova Lerrone (Censimento 1921: pop. res. 466) ad eccezione della frazione Ginestro (Censimento 1921: pop. res. 178) aggregata al comune di Testico.

**009066 Vendone**

La circoscrizione territoriale non ha subito alcuna variazione.

**009830 Verezzi**

Nel 1933 il comune viene soppresso e i suoi territori vengono aggregati al nuovo comune di Borgio Verezzi.

**009831 Verzi Pietra**

Nel 1878 il comune viene soppresso e i suoi territori vengono aggregati al comune di Loano.

**009832 Vezzi**

Nel 1871 il comune viene soppresso e i suoi territori vengono aggregati al nuovo comune di Vezzi Portio.

**009067 Vezzi Portio**

Il comune viene costituito nel 1871 coi territori dei soppressi comuni di Portio e Vezzi.

**009068 Villanova d'Albenga**

La denominazione assunta dal comune fino al 1863 è Villanova.

**009069 Zuccarello**

La circoscrizione territoriale viene modificata nel 1929 a seguito di distacco delle frazioni Conscente e Martinetto aggregate al comune di Cisano sul Neva (Censimento 1921: pop. res. 244).

---

**010 - PROVINCIA DI GENOVA**

---

**Variazioni della provincia**

La circoscrizione territoriale viene modificata a seguito delle seguenti variazioni:

nel 1880 distacco del comune di Pareto aggregato alla provincia di Alessandria;

nel 1923 distacco dei comuni di Ameglia, Arcola, Beverino, Bolano, Bonassola, Borghetto di Vara, Brugnato, Carro, Carrodano, Castelnuovo Magra, Deiva Marina (già Deiva), Follo, Framura, La Spezia (già Spezia), Lerici, Levante, Maissana, Monterosso al Mare, Ortonovo, Pignone, Portovenere, Riccò del Golfo di Spezia, Riomaggiore, Santo Stefano di

Magra, Sarzana, Sesta Godano, Varese Ligure, Vernazza, Vezzano Ligure e Zignago andati a costituire la provincia di Spezia (ora La Spezia);

nel 1923 aggregazione dei comuni staccati dalla provincia di Pavia (*vedi prov. di Pavia*);

nel 1925 distacco del comune di Capraia Isola aggregato alla provincia di Livorno;

nel 1927 distacco dei comuni di Alasso, Albenga, Albissola Marina, Albisola Superiore, Altare, Andora, Arnasco, Balestrino, Bardineto, Bardino Nuovo, Bardino Vecchio, Bergeggi, Biestro, Boissano, Borghetto Santo Spirito, Boggio, Bormida, Brovida, Cairo Montenotte, Calice Ligure, Calizzano, Campochiesa, Carcare, Casanova Lerrone, Castelbianco, Castelvechio di Rocca Barbena, Celle Ligure, Cenesi, Cengio, Ceriale, Cisano sul Neva, Cogoleto, Cosseria, Dego, Ellera, Eri, Finalborgo, Finale Marina, Finale Pia, Garlenda, Giustenice, Giusvalla, Laigueglia, Loano, Magliolo, Mallare, Martina Olba, Massimino, Millesimo, Mioglia, Murialdo, Nasino, Noli, Olba, Onzo, Orco Feglino, Ortovero, Osiglia, Pallare, Piana Crixia, Pietra Ligure, Plodio, Pontinvrea, Quiliano, Ranzi Pietra, Rialto, Roccavignale, Rocchetta Cengio, Santa Giulia, Sassello, Savona, Segno, Spotorno, Stella, Stellanello, Testico, Tiglieto, Toirano, Tovo San Giacomo, Vado Ligure, Varazze, Vellejo, Vendone, Verezzi, Vezzi Portio, Villanova d'Albenga e Zuccarello andati a costituire la provincia di Savona;

nel 1933 riaggregati i comuni di Cogoleto e Tiglieto staccati dalla provincia di Savona.

#### Variazioni dei comuni

##### 010801 Apparizione

Nel 1926 il comune viene soppresso e i suoi territori vengono aggregati al comune di Genova.

##### 010001 Arenzano

La circoscrizione territoriale non ha subito alcuna variazione.

##### 010002 Avegno

La circoscrizione territoriale viene modificata nel 1877 a seguito di aggregazione della frazione Salto staccata dal comune di Uscio (Censimento 1871: pop. pres. 440).

##### 010003 Bargagli

La circoscrizione territoriale non ha subito alcuna variazione.

##### 010802 Bavari

Nel 1926 il comune viene soppresso e i suoi territori vengono aggregati al comune di Genova.

##### 010004 Bogliasco

Nel 1928 il comune viene soppresso e i suoi territori vengono aggregati al nuovo comune di Bogliasco Pieve; nel 1946 il comune viene ricostituito con il suo territorio (Censimento 1936: pop. res. 2725) e con la frazione Poggio Favara (Censimento 1936: pop. res. 342) dell'ex-comune di Pieve Ligure, staccata dal comune di Bogliasco Pieve. La circoscrizione territoriale viene modificata nel 1956 a seguito di aggregazione di territori staccati dal comune di Pieve Ligure (zona disabitata).

##### 010803 Bogliasco Pieve

Il comune viene costituito nel 1928 coi territori dei soppressi comuni di Pieve Ligure e Bogliasco; nel 1946 il comune viene soppresso per la ricostituzione dei comuni di Pieve Ligure (Censimento 1936: pop. res. 1827) e Bogliasco (Censimento 1936: pop. res. 3067).

##### 010804 Bolzaneto

La circoscrizione territoriale viene modificata a seguito delle seguenti variazioni: nel 1869 aggregazione della frazione Murta staccata dal comune di Rivarolo Ligure (Censimento 1861: pop. pres. 1550); nel 1878 distacco della frazione Casanova aggregata al comune di S. Olcese (Censimento 1871: pop. pres. 870). Nel 1926 il comune viene soppresso e i suoi territori vengono aggregati al comune di Genova.

##### 010805 Borzoli

La circoscrizione territoriale viene modificata nel 1923 a seguito di distacco di territori aggregati al comune di Sestri Ponente (Censimento 1921: pop. res. 337). Nel 1926 il comune viene soppresso e i suoi territori vengono aggregati al comune di Genova.

##### 010005 Borzonasca

La circoscrizione territoriale non ha subito alcuna variazione.

##### 010006 Busalla

La circoscrizione territoriale non ha subito alcuna variazione.

##### 010007 Camogli

La circoscrizione territoriale non ha subito alcuna variazione.

- 010008 **Campo Ligure**  
La denominazione assunta dal comune fino al 1884 è Campo Freddo.
- 010009 **Campomorone**  
La denominazione assunta dal comune fino al 1871 è Larvego.
- 010806 **Canepa**  
Nel 1928 il comune viene soppresso e i suoi territori vengono aggregati al comune di Sori.
- 010010 **Carasco**  
La circoscrizione territoriale non ha subito alcuna variazione.
- 010011 **Casarza Ligure**  
La denominazione assunta dal comune fino al 1878 è Casarza.  
La circoscrizione territoriale viene modificata nel 1876 a seguito di distacco delle frazioni Arzeno e Nascio aggregate al comune di Ne (Censimento 1871: pop. pres. 643).
- 010012 **Casella**  
La circoscrizione territoriale viene modificata nel 1893 a seguito di distacco delle frazioni Frassinello, Carsi e Senarega aggregate al nuovo comune di Valbrevenna (Censimento 1881: pop. res. 484).
- 010013 **Castiglione Chiavarese**  
La denominazione assunta dal comune fino al 1863 è Castiglione.
- 010014 **Ceranesi**  
La circoscrizione territoriale viene modificata nel 1889 a seguito di distacco della frazione Torre aggregata al comune di Pontedecimo (Censimento 1881: pop. res. 451).
- 010015 **Chiavari**  
La circoscrizione territoriale non ha subito alcuna variazione.
- 010016 **Cicagna**  
La circoscrizione territoriale non ha subito alcuna variazione.
- 010017 **Cogoleto**  
La circoscrizione territoriale non ha subito alcuna variazione.
- 010018 **Cogorno**  
La circoscrizione territoriale non ha subito alcuna variazione.
- 010019 **Coreglia Ligure**  
Precedenti denominazioni assunte dal comune: fino al 1863 Coreglia, dal 1863 al 1888 Coreglia di Fontanabona.
- 010807 **Cornigliano Ligure**  
La denominazione assunta dal comune fino al 1880 è Cornigliano.  
Nel 1926 il comune viene soppresso e i suoi territori vengono aggregati al comune di Genova.
- 010020 **Crocefieschi**  
La circoscrizione territoriale viene modificata nel 1901 a seguito di distacco delle frazioni Vobbia, Noceto, Arezzo, Salata, Vallenzona e Alpi erette in comune autonomo denominato Vobbia (Censimento 1901: pop. res. 2235).
- 010021 **Davagna**  
La denominazione assunta dal comune fino al 1891 è Rosso.
- 010022 **Fascia**  
La circoscrizione territoriale non ha subito alcuna variazione.
- 010023 **Favale di Malvaro**  
La denominazione assunta dal comune fino al 1863 è Favale.
- 010808 **Foce**  
Nel 1873 il comune viene soppresso e i suoi territori vengono aggregati al comune di Genova.
- 010024 **Fontanigorda**  
La circoscrizione territoriale non ha subito alcuna variazione.
- 010025 **Genova**  
La circoscrizione territoriale viene modificata a seguito delle seguenti variazioni: nel 1873 aggregazione di territori dei soppressi comuni di Foce, Marassi, S. Francesco d'Albaro, S. Fruttuoso, S. Martino d'Albaro e Staglieno; nel 1926 aggregazione di territori dei soppressi comuni di Apparizione, Bavari, Bolzaneto, Borzoli, Cornigliano Ligure, Molassana, Nervi, Pegli, Pontedecimo, Pra, Quarto dei Mille, Quinto al Mare, Rivarolo Ligure, S. Pier d'Arena, S. Quirico in Val Polcevera, S. Ilario Ligure, Sestri Ponente, Struppa e Voltri.

- 010026 **Gorreto**  
La circoscrizione territoriale non ha subito alcuna variazione.
- 010027 **Isola del Cantone**  
La denominazione assunta dal comune fino al 1863 è Isola.
- 010028 **Lavagna**  
La circoscrizione territoriale non ha subito alcuna variazione.
- 010029 **Leivi**  
La denominazione assunta dal comune fino al 1934 è S. Rufino.
- 010030 **Lorsica**  
La circoscrizione territoriale non ha subito alcuna variazione.
- 010031 **Lumarzo**  
La circoscrizione territoriale non ha subito alcuna variazione.
- 010809 **Marassi**  
Nel 1873 il comune viene soppresso e i suoi territori vengono aggregati al comune di Genova.
- 010032 **Masone**  
La circoscrizione territoriale non ha subito alcuna variazione.
- 010033 **Mele**  
La circoscrizione territoriale non ha subito alcuna variazione.
- 010034 **Mezzanego**  
La circoscrizione territoriale non ha subito alcuna variazione.
- 010035 **Mignanego**  
La circoscrizione territoriale non ha subito alcuna variazione.
- 010036 **Moconesi**  
la circoscrizione territoriale non ha subito alcuna variazione.
- 010810 **Molassana**  
Nel 1926 il comune viene soppresso e i suoi territori vengono aggregati al comune di Genova.
- 010037 **Moneglia**  
La circoscrizione territoriale non ha subito alcuna variazione.
- 010038 **Montebruno**  
La circoscrizione territoriale non ha subito alcuna variazione.
- 010039 **Montoggio**  
La circoscrizione territoriale viene modificata nel 1893 a seguito di distacco della frazione Frassineto aggregata al nuovo comune di Valbrevenna (Censimento 1881: pop. res. 190).
- 010811 **Multedo**  
Nel 1874 il comune viene soppresso e i suoi territori vengono aggregati al comune di Pegli.
- 010040 **Ne**  
La circoscrizione territoriale viene modificata a seguito delle seguenti variazioni: nel 1876 aggregazione delle frazioni Arzeno e Nascio staccate dal comune di Casarza, ora Casarza Ligure (Censimento 1871: pop. pres. 643); nel 1937 aggregazione della frazione Statale staccata dal comune di Maissana, provincia di La Spezia (Censimento 1936: pop. res. 446).
- 010041 **Neirone**  
La circoscrizione territoriale non ha subito alcuna variazione.
- 010812 **Nervi**  
Nel 1926 il comune viene soppresso e i suoi territori vengono aggregati al comune di Genova.
- 010042 **Orero**  
La circoscrizione territoriale non ha subito alcuna variazione.
- 010813 **Pegli**  
La circoscrizione territoriale viene modificata nel 1874 a seguito di aggregazione di territori del soppresso comune di Multedo.  
Nel 1926 il comune viene soppresso e i suoi territori vengono aggregati al comune di Genova.
- 010043 **Pieve Ligure**  
La denominazione assunta dal comune fino al 1920 è Pieve di Sori.

Nel 1928 il comune viene soppresso e i suoi territori vengono aggregati al nuovo comune di Bogliasco Pieve; nel 1946 il comune viene ricostituito (Censimento 1936: pop. res. 1827) senza la frazione Poggio Favara (Censimento 1936: pop. res. 342), aggregata al ricostituito comune di Bogliasco.

La circoscrizione territoriale viene modificata a seguito delle seguenti variazioni: nel 1956 distacco di territori aggregati al comune di Bogliasco (zona disabitata); nel 1999 distacco di territori aggregati al comune di Sori (zona disabitata).

**010814 Pontedecimo**

La circoscrizione territoriale viene modificata a seguito delle seguenti variazioni: nel 1869 distacco della frazione S. Cipriano aggregata al comune di Serra Riccò (Censimento 1861: pop. pres. 1205); nel 1889 aggregazione della frazione Torre staccata dal comune di Ceranesi (Censimento 1881: pop. res. 451).

Nel 1926 il comune viene soppresso e i suoi territori vengono aggregati al comune di Genova.

**010044 Portofino**

La circoscrizione territoriale non ha subito alcuna variazione.

**010815 Pra**

Nel 1926 il comune viene soppresso e i suoi territori vengono aggregati al comune di Genova.

**010045 Propata**

La circoscrizione territoriale non ha subito alcuna variazione.

**010816 Quarto dei Mille**

La denominazione assunta dal comune fino al 1911 è Quarto al Mare.

Nel 1926 il comune viene soppresso e i suoi territori vengono aggregati al comune di Genova.

**010817 Quinto al Mare**

Nel 1926 il comune viene soppresso e i suoi territori vengono aggregati al comune di Genova.

**010046 Rapallo**

La circoscrizione territoriale viene modificata nel 1928 a seguito di distacco di territori aggregati al comune di S. Margherita Ligure (Censimento 1921: pop. res. 250).

**010047 Recco**

La circoscrizione territoriale non ha subito alcuna variazione.

**010048 Rezzoaglio**

Il comune viene costituito nel 1918 con le frazioni Alpepiana, Brignole, Cabanne, Magnasco, Parazzuolo, Priosà, Rezzoaglio, Vicosoprano e Villa Noce staccate dal comune di S. Stefano d'Aveto (Censimento 1911: pop. res. 3432).

**010818 Rivarolo Ligure**

La denominazione assunta dal comune fino al 1863 è Rivarolo.

La circoscrizione territoriale viene modificata nel 1869 a seguito di distacco della frazione Murta aggregata al comune di Bolzaneto (Censimento 1861: pop. pres. 1550).

Nel 1926 il comune viene soppresso e i suoi territori vengono aggregati al comune di Genova.

**010049 Ronco Scrivia**

La denominazione assunta dal comune fino al 1863 è Ronco.

**010050 Rondanina**

La circoscrizione territoriale non ha subito alcuna variazione.

**010051 Rossiglione**

La circoscrizione territoriale non ha subito alcuna variazione.

**010052 Rovegno**

La circoscrizione territoriale non ha subito alcuna variazione.

**010053 San Colombano Certenoli**

La denominazione assunta dal comune fino al 1863 è S. Colombano.

**010819 San Francesco d'Albaro**

Nel 1873 il comune viene soppresso e i suoi territori vengono aggregati al comune di Genova.

**010820 San Fruttuoso**

Nel 1873 il comune viene soppresso e i suoi territori vengono aggregati al comune di Genova.

**010821 San Giovanni Battista**

Nel 1923 il comune viene soppresso e i suoi territori vengono aggregati al comune di Sestri Ponente.

**010822 San Martino d'Albaro**

Nel 1873 il comune viene soppresso e i suoi territori vengono aggregati al comune di Genova.

- 010823 **San Pier d'Arena**  
Nel 1926 il comune viene soppresso e i suoi territori vengono aggregati al comune di Genova.
- 010824 **San Quirico in Val Polcevera**  
La denominazione assunta dal comune fino al 1863 è S. Quirico.  
Nel 1926 il comune viene soppresso e i suoi territori vengono aggregati al comune di Genova.
- 010054 **Santa Margherita Ligure**  
La denominazione assunta dal comune fino al 1863 è S. Margherita.  
La circoscrizione territoriale viene modificata nel 1928 a seguito di aggregazione di territori staccati dal comune di Rapallo (Censimento 1921: pop. res. 250).
- 010825 **Sant'Ilario Ligure**  
La denominazione assunta dal comune fino al 1863 è S. Ilario.  
Nel 1926 il comune viene soppresso e i suoi territori vengono aggregati al comune di Genova.
- 010055 **Sant'Olcese**  
La circoscrizione territoriale viene modificata a seguito delle seguenti variazioni: nel 1877 distacco della frazione Orero aggregata al comune di Serra Riccò (Censimento 1871: pop. pres. 830); nel 1878 aggregazione della frazione Casanova staccata dal comune di Bolzaneto (Censimento 1871: pop. pres. 870).
- 010056 **Santo Stefano d'Aveto**  
La circoscrizione territoriale viene modificata nel 1918 a seguito di distacco delle frazioni Alpepiana, Brignole, Cabanne, Magnasco, Parazzuolo, Piosa, Rezzoaglio, Vicosoprano e Villa Noce erette in comune autonomo denominato Rezzoaglio (Censimento 1911: pop. res. 3432).
- 010057 **Savignone**  
La circoscrizione territoriale viene modificata nel 1893 a seguito di distacco di parte della frazione Vaccarezza e con quelle di Nenno, Clavarezza, Pareto e Tonno aggregate al nuovo comune di Valbrevenna (Censimento 1881: pop. res. 2463).
- 010058 **Serra Riccò**  
La denominazione assunta dal comune fino al 1863 è Serra.  
La circoscrizione territoriale viene modificata a seguito delle seguenti variazioni: nel 1869 aggregazione della frazione S. Cipriano staccata dal comune di Pontedecimo (Censimento 1861: pop. pres. 1205); nel 1877 aggregazione della frazione Orero staccata dal comune di S. Olcese (Censimento 1871: pop. pres. 830).
- 010059 **Sestri Levante**  
La circoscrizione territoriale non ha subito alcuna variazione.
- 010826 **Sestri Ponente**  
La circoscrizione territoriale viene modificata nel 1923 a seguito di aggregazione di territori del soppresso comune di S. Giovanni Battista e di territori (Censimento 1921: pop. res. 337) staccati dal comune di Borzoli.  
Nel 1926 il comune viene soppresso e i suoi territori vengono aggregati al comune di Genova.
- 010060 **Sori**  
La circoscrizione territoriale viene modificata a seguito delle seguenti variazioni: nel 1928 a seguito di aggregazione di territori del soppresso comune di Canepa; nel 1999 aggregazione di territori staccati dal comune di Pieve Ligure (zona disabitata).
- 010827 **Staglieno**  
Nel 1873 il comune viene soppresso e i suoi territori vengono aggregati al comune di Genova.
- 010828 **Struppa**  
Nel 1926 il comune viene soppresso e i suoi territori vengono aggregati al comune di Genova.
- 010061 **Tiglieto**  
La circoscrizione territoriale non ha subito alcuna variazione.
- 010062 **Torriglia**  
La circoscrizione territoriale non ha subito alcuna variazione.
- 010063 **Tribogna**  
La circoscrizione territoriale non ha subito alcuna variazione.
- 010064 **Uscio**  
La circoscrizione territoriale viene modificata nel 1877 a seguito di distacco della frazione Salto aggregata al comune di Avegno (Censimento 1871: pop. pres. 440).
- 010065 **Valbrevenna**  
Il comune viene costituito nel 1893 con parte della frazione Vaccarezza e con quelle di Nenno, Clavarezza, Pareto e Tonno staccate dal comune di Savignone (Censimento 1881: pop. res. 2463), con le frazioni Frassinello, Carsi e

Senarega staccate dal comune di Casella (Censimento 1881: pop. res. 484) e con la frazione Frassineto staccata dal comune di Montoggio (Censimento 1881: pop. res. 190).

010066 **Vobbia**

Il comune viene costituito nel 1901 con le frazioni Vobbia, Noceto, Arezzo, Salata, Vallenzona e Alpi staccate dal comune di Crocefieschi (Censimento 1901: pop. res. 2235).

010829 **Voltri**

Nel 1926 il comune viene soppresso e i suoi territori vengono aggregati al comune di Genova.

010067 **Zoagli**

La circoscrizione territoriale non ha subito alcuna variazione.

## 011 - PROVINCIA DI LA SPEZIA

---

### Variazioni della provincia

La denominazione assunta dalla provincia fino al 1930 è Spezia.

La provincia viene costituita nel 1923 con i comuni di Calice al Cornoviglio e Rocchetta di Vara staccati dalla provincia di Massa Carrara e con i comuni staccati dalla provincia di Genova (*vedi prov. di Genova*).

---

### Variazioni dei comuni

011001 **Ameglia**

La circoscrizione territoriale viene modificata a seguito delle seguenti variazioni: nel 1939 distacco della frazione Telaro aggregata al comune di Lerici (Censimento 1936: pop. res. 769); nel 1960 aggregazione di territori staccati dal comune di Lerici (zona disabitata).

011002 **Arcola**

La circoscrizione territoriale viene modificata a seguito delle seguenti variazioni: nel 1870 aggregazione di territori del soppresso comune di Trebiano Magra; nel 1928 distacco di territori aggregati al comune di Spezia, ora La Spezia (Censimento 1921: pop. res. 7254).

011003 **Elverino**

La circoscrizione territoriale viene modificata nel 1929 a seguito di aggregazione della frazione Cavanella staccata dal comune di Rocchetta di Vara (Censimento 1921: pop. res. 211).

011004 **Bolano**

La circoscrizione territoriale non ha subito alcuna variazione.

011005 **Bonassola**

La circoscrizione territoriale non ha subito alcuna variazione.

011006 **Borghetto di Vara**

La denominazione assunta dal comune fino al 1863 è Borghetto.

011007 **Brugnato**

La circoscrizione territoriale viene modificata nel 1956 a seguito di aggregazione della frazione Bozzolo staccata dal comune di Zignago (Censimento 1951: pop. res. 91).

011008 **Calice al Cornoviglio**

La denominazione assunta dal comune fino al 1863 è Calice.

La circoscrizione territoriale viene modificata nel 1923 a seguito di distacco della frazione Veppo aggregata al comune di Rocchetta di Vara (Censimento 1921: pop. res. 529).

011009 **Carro**

La circoscrizione territoriale non ha subito alcuna variazione.

011010 **Carrodano**

La circoscrizione territoriale non ha subito alcuna variazione.



- 011011 **Castelnuovo Magra**  
La circoscrizione territoriale non ha subito alcuna variazione.
- 011012 **Deiva Marina**  
La denominazione assunta dal comune fino al 1949 è Deiva.
- 011013 **Follo**  
La circoscrizione territoriale viene modificata nel 1929 a seguito di distacco della frazione Polverara aggregata al comune di Riccò del Golfo di Spezia (Censimento 1921: pop. res. 401).
- 011014 **Framura**  
La circoscrizione territoriale non ha subito alcuna variazione.
- 011015 **La Spezia**  
La denominazione assunta dal comune fino al 1930 è Spezia.  
La circoscrizione territoriale viene modificata nel 1928 a seguito di aggregazione di territori staccati dai comuni di Arcola (Censimento 1921: pop. res. 7254) e Vezzano Ligure (Censimento 1921: pop. res. 3960).
- 011016 **Lerici**  
La circoscrizione territoriale viene modificata a seguito delle seguenti variazioni: nel 1939 aggregazione della frazione Telaro staccata dal comune di Ameglia (Censimento 1936: pop. res. 769); nel 1960 distacco di territori aggregati al comune di Ameglia (zona disabitata).
- 011017 **Levanto**  
La circoscrizione territoriale non ha subito alcuna variazione.
- 011018 **Maissana**  
La circoscrizione territoriale viene modificata nel 1937 a seguito di distacco della frazione Statale aggregata al comune di Ne, provincia di Genova (Censimento 1936: pop. res. 446).
- 011019 **Monterosso al Mare**  
La denominazione assunta dal comune fino al 1863 è Monterosso.
- 011020 **Ortonovo**  
La circoscrizione territoriale non ha subito alcuna variazione.
- 011021 **Pignone**  
La circoscrizione territoriale non ha subito alcuna variazione.
- 011022 **Portovenere**  
La circoscrizione territoriale non ha subito alcuna variazione.
- 011023 **Riccò del Golfo di Spezia**  
La denominazione assunta dal comune fino al 1863 è Riccò.  
La circoscrizione territoriale viene modificata nel 1929 a seguito di aggregazione della frazione Polverara staccata dal comune di Follo (Censimento 1921: pop. res. 401).
- 011024 **Riomaggiore**  
La circoscrizione territoriale viene modificata nel 1871 a seguito di distacco della frazione Corniglia aggregata al comune di Vernazza (Censimento 1861: pop. pres. 709).
- 011025 **Rocchetta di Vara**  
La denominazione assunta dal comune fino al 1863 è Rocchetta.  
La circoscrizione territoriale viene modificata a seguito delle seguenti variazioni: nel 1923 aggregazione della frazione Veppo staccata dal comune di Calice al Cornoviglio (Censimento 1921: pop. res. 529); nel 1929 distacco della frazione Cavanella aggregata al comune di Beverino (Censimento 1921: pop. res. 211).
- 011026 **Santo Stefano di Magra**  
La denominazione assunta dal comune fino al 1863 è S. Stefano.
- 011027 **Sarzana**  
La circoscrizione territoriale non ha subito alcuna variazione.
- 011028 **Sesta Godano**  
La denominazione assunta dal comune fino al 1875 è Godano.
- 011801 **Trebbiano Magra**  
La denominazione assunta dal comune fino al 1863 è Trebbiano.  
Nel 1870 il comune viene soppresso e i suoi territori vengono aggregati al comune di Arcola.
- 011029 **Varese Ligure**  
La denominazione assunta dal comune fino al 1862 è Varese.

**011030 Vernazza**

La circoscrizione territoriale viene modificata nel 1871 a seguito di aggregazione della frazione Corniglia staccata dal comune di Riomaggiore (Censimento 1861: pop. pres. 709).

**011031 Vezzano Ligure**

La denominazione assunta dal comune fino al 1863 è Vezzano.

La circoscrizione territoriale viene modificata nel 1928 a seguito di distacco di territori aggregati al comune di Spezia, ora La Spezia (Censimento 1921: pop. res. 3960).

**011032 Zignago**

La circoscrizione territoriale viene modificata nel 1956 a seguito di distacco della frazione Bozzolo aggregata al comune di Brugnato (Censimento 1951: pop. res. 91).

---

## 08 - REGIONE EMILIA-ROMAGNA

---

### 033 - PROVINCIA DI PIACENZA

---

#### Variazioni della provincia

La circoscrizione territoriale viene modificata a seguito delle seguenti variazioni:

nel 1923 aggregazione dei comuni di Bobbio, Caminata, Cerignale, Corte Brugnatella, Ottone, Romagnese, Ruino, Trebecco, Zavattarello e Zerba staccati dalla provincia di Pavia;

nel 1923 distacco dei comuni di Bardi e Bocolo de' Tassi aggregati alla provincia di Parma;

nel 1926 distacco dei comuni di Romagnese, Ruino e Zavattarello riaggregati alla provincia di Pavia.

---

#### Variazioni dei comuni

##### 033001 Agazzano

La circoscrizione territoriale non ha subito alcuna variazione.

##### 033002 Alseno

La circoscrizione territoriale non ha subito alcuna variazione.

##### 033003 Besenzone

La circoscrizione territoriale non ha subito alcuna variazione.

##### 033004 Bettola

La denominazione assunta dal comune dal 1881 al 1885 è Borgonore.

La circoscrizione territoriale viene modificata a seguito delle seguenti variazioni: nel 1867 distacco delle frazioni Cugno S. Savino, Cugno S. Bassano, Mareto, Gallare, Migliorini, Groppo, Assè e Farini d'Olmo aggregate al nuovo comune di Farini d'Olmo, ora Farini (Censimento 1861: pop. pres. 2166); nel 1877 aggregazione di territori del soppresso comune di Borgo S. Bernardino.

##### 033005 Bobbio

La circoscrizione territoriale viene modificata nel 1927 a seguito di aggregazione della frazione Mezzano Scotto staccata dal comune di Travo (Censimento 1921: pop. res. 1655).

##### 033006 Borgonovo Val Tidone

La circoscrizione territoriale non ha subito alcuna variazione.

##### 033801 Borgo San Bernardino

La circoscrizione territoriale viene modificata nel 1867 a seguito di distacco delle frazioni Groppallo e Bocolo della Noce aggregate al nuovo comune di Farini d'Olmo, ora Farini (Censimento 1861: pop. pres. 2768).

Nel 1877 il comune viene soppresso e i suoi territori vengono aggregati al comune di Bettola.

##### 033007 Cadeo

La circoscrizione territoriale non ha subito alcuna variazione.

##### 033008 Calendasco

La circoscrizione territoriale non ha subito alcuna variazione.

##### 033009 Caminata

Nel 1928 il comune viene soppresso e i suoi territori vengono aggregati al comune di Nibbiano; nel 1950 il comune viene ricostituito (Censimento 1936: pop. res. 640), comprendendo nei suoi confini anche i territori denominati Moncasacco, Mostarine e Casanova (già appartenenti al comune di Caminata) che nel 1937 erano stati staccati dal comune di Nibbiano e aggregati al nuovo comune di Pometo, provincia di Pavia e nel 1947 staccati dal comune di Pometo e aggregati al comune di Ruino, provincia di Pavia.

##### 033010 Caorso

La circoscrizione territoriale viene modificata nel 1876 a seguito di aggregazione della frazione Caorso a Levante staccata dal comune di Monticelli d'Ongina (Censimento 1871: pop. pres. 1007).

- 033011 **Carpaneto Piacentino**  
La denominazione assunta dal comune fino al 1929 è Carpaneto.
- 033012 **Castell'Arquato**  
La circoscrizione territoriale non ha subito alcuna variazione.
- 033013 **Castel San Giovanni**  
La circoscrizione territoriale non ha subito alcuna variazione.
- 033014 **Castelvetro Piacentino**  
La denominazione assunta dal comune fino al 1862 è Castelvetro.  
La circoscrizione territoriale viene modificata nel 1940 a seguito di aggregazione di territori staccati dal comune di Villanova sull'Arda (Censimento 1936: pop. res. 6).
- 033015 **Cerignale**  
La circoscrizione territoriale non ha subito alcuna variazione.
- 033016 **Coli**  
La circoscrizione territoriale viene modificata a seguito delle seguenti variazioni: nel 1867 distacco della frazione Pradovera aggregata al nuovo comune di Farini d'Olmo, ora Farini (Censimento 1861: pop. pres. 694); nel 1952 distacco delle frazioni Metteglia e Ozzola aggregate al comune di Corte Brugnatella (Censimento 1951: pop. res. 649).
- 033017 **Corte Brugnatella**  
La circoscrizione territoriale viene modificata nel 1952 a seguito di aggregazione delle frazioni Metteglia e Ozzola staccate dal comune di Coli (Censimento 1951: pop. res. 649).
- 033018 **Cortemaggiore**  
La circoscrizione territoriale non ha subito alcuna variazione.
- 033019 **Farini**  
La denominazione assunta dal comune fino al 1980 è Farini d'Olmo.  
Il comune viene costituito nel 1867 con le frazioni Cagno S. Savino, Cagno S. Bassano, Mareto, Gallare, Migliorini, Groppo, Assè e Farini d'Olmo staccate dal comune di Bettola (Censimento 1861: pop. pres. 2166), con le frazioni Groppallo e Boccolo della Noce staccate dal comune di Borgo S. Bernardino (Censimento 1861: pop. pres. 2768) e con la frazione Pradovera staccata dal comune di Coli (Censimento 1861: pop. pres. 694).  
La circoscrizione territoriale viene modificata nel 1926 a seguito di aggregazione della frazione Montereaggio staccata dal soppresso comune di Boccolo dei Tassi, provincia di Parma (Censimento 1921: pop. res. 603).
- 033020 **Ferriere**  
La circoscrizione territoriale viene modificata nel 1926 a seguito di aggregazione della frazione Cassimoreno staccata dal soppresso comune di Boccolo dei Tassi, provincia di Parma (Censimento 1921: pop. res. 260).
- 033021 **Fiorenzuola d'Arda**  
La denominazione assunta dal comune fino al 1866 è Fiorenzuola.
- 033022 **Gazzola**  
Precedenti denominazioni assunte dal comune: fino al 1862 Rivalta, dal 1862 al 1888 Rivalta Trebbia.
- 033023 **Gossolengo**  
La circoscrizione territoriale non ha subito alcuna variazione.
- 033024 **Gragnano Trebbiese**  
La denominazione assunta dal comune fino al 1862 è Gragnano.
- 033025 **Gropparello**  
La circoscrizione territoriale non ha subito alcuna variazione.
- 033026 **Lugagnano Val d'Arda**  
La denominazione assunta dal comune fino al 1862 è Lugagnano.  
La circoscrizione territoriale viene modificata nel 1870 a seguito di distacco della frazione S. Michele Val di Tolla aggregata al comune di Morfasso (Censimento 1861: pop. pres. 551).
- 033027 **Monticelli d'Ongina**  
La denominazione assunta dal comune fino al 1863 è Monticelli.  
La circoscrizione territoriale viene modificata nel 1876 a seguito di distacco della frazione Caorso a Levante aggregata al comune di Caorso (Censimento 1871: pop. pres. 1007).
- 033028 **Morfasso**  
La circoscrizione territoriale viene modificata nel 1870 a seguito di aggregazione della frazione S. Michele Val di Tolla staccata dal comune di Lugagnano Val d'Arda (Censimento 1861: pop. pres. 551).

- 033802 Mortizza**  
Nel 1923 il comune viene soppresso e i suoi territori vengono aggregati al comune di Piacenza.
- 033029 Nibbiano**  
La circoscrizione territoriale viene modificata a seguito delle seguenti variazioni: nel 1928 aggregazione di territori dei soppressi comuni di Caminata e Trebecco; nel 1937 distacco di territori denominati Moncasacco, Mostarine e Casanova (già appartenenti al comune di Caminata) aggregati al nuovo comune di Pometo, provincia di Pavia (Censimento 1936: pop. res. 137); nel 1950 distacco di territori per la ricostituzione del comune di Caminata (Censimento 1936: pop. res. 640) che comprende nei suoi confini anche i territori sopracitati staccati dal comune di Ruino, provincia di Pavia, al quale erano stati aggregati nel 1947.
- 033030 Ottono**  
La circoscrizione territoriale non ha subito alcuna variazione.
- 033031 Pecorara**  
La circoscrizione territoriale non ha subito alcuna variazione.
- 033032 Piacenza**  
La circoscrizione territoriale viene modificata nel 1923 a seguito di aggregazione di territori dei soppressi comuni di Mortizza, S. Lazzaro Alberoni e S. Antonio a Trebbia.
- 033033 Pianello Val Tidone**  
La denominazione assunta dal comune fino al 1862 è Pianello.
- 033034 Piozzano**  
Precedenti denominazioni assunte dal comune: fino al 1862 Pomaro, dal 1862 al 1877 Pomaro Piacentino.
- 033035 Podenzano**  
La circoscrizione territoriale viene modificata nel 1913 a seguito di aggregazione della frazione Verano staccata dal comune di Rivergaro (Censimento 1911: pop. res. 230).
- 033036 Ponte dell'Olio**  
La circoscrizione territoriale non ha subito alcuna variazione.
- 033037 Pontenure**  
La circoscrizione territoriale non ha subito alcuna variazione.
- 033038 Rivergaro**  
La circoscrizione territoriale viene modificata nel 1913 a seguito di distacco della frazione Verano aggregata al comune di Podenzano (Censimento 1911: pop. res. 230).
- 033039 Rottofreno**  
La circoscrizione territoriale non ha subito alcuna variazione.
- 033040 San Giorgio Piacentino**  
La denominazione assunta dal comune fino al 1862 è S. Giorgio.
- 033803 San Lazzaro Alberoni**  
La denominazione assunta dal comune fino al 1862 è S. Lazzaro.  
Nel 1923 il comune viene soppresso e i suoi territori vengono aggregati al comune di Piacenza.
- 033041 San Pietro in Cerro**  
Precedenti denominazioni assunte dal comune: fino al 1862 Polignano, dal 1862 al 1882 Polignano Piacentino.
- 033804 Sant'Antonio a Trebbia**  
La denominazione assunta dal comune fino al 1862 è S. Antonio.  
Nel 1923 il comune viene soppresso e i suoi territori vengono aggregati al comune di Piacenza.
- 033042 Sarmato**  
La circoscrizione territoriale non ha subito alcuna variazione.
- 033043 Travo**  
La circoscrizione territoriale viene modificata nel 1927 a seguito di distacco della frazione Mezzano Scotto aggregata al comune di Bobbio (Censimento 1921: pop. res. 1655).
- 033805 Trebecco**  
Nel 1928 il comune viene soppresso e i suoi territori vengono aggregati al comune di Nibbiano.
- 033044 Vernasca**  
La circoscrizione territoriale non ha subito alcuna variazione.
- 033045 Vigolzone**  
La circoscrizione territoriale non ha subito alcuna variazione.

**033046 Villanova sull'Arda**

La denominazione assunta dal comune fino al 1862 è Villanova.

La circoscrizione territoriale viene modificata a seguito delle seguenti variazioni: nel 1895 aggregazione della frazione Isola Costa staccata dal comune di Stagno Lombardo, provincia di Cremona (Censimento 1881: pop. res. 37); nel 1940 distacco di territori aggregati al comune di Castelvetro Piacentino (Censimento 1936: pop. res. 6).

**033047 Zerba**

La circoscrizione territoriale non ha subito alcuna variazione

**033048 Ziano Piacentino**

Precedenti denominazioni assunte dal comune: fino al 1888 Vicomarino, dal 1888 al 1928 Ziano.

**034 - PROVINCIA DI PARMA**

---

**Variazioni della provincia**

La circoscrizione territoriale viene modificata nel 1923 a seguito di aggregazione dei comuni di Bardi e Boccole de' Tassi staccati dalla provincia di Piacenza.

---

**Variazioni dei comuni**

**034001 Albareto**

La denominazione assunta dal comune dal 1862 al 1928 è Albareto di Borgotaro.

Nel 1928 il comune viene soppresso e i suoi territori vengono aggregati al comune di Borgotaro, ora Borgo Val di Taro; nel 1946 il comune viene ricostituito con la denominazione di Albareto (Censimento 1936: pop. res. 4205).

**034002 Bardi**

La circoscrizione territoriale viene modificata a seguito delle seguenti variazioni: nel 1926 aggregazione di territori staccati dal soppresso comune di Boccole de' Tassi (Censimento 1921: pop. res. 498); nel 1927 aggregazione di territori del soppresso comune di Pione.

**034003 Bedonia**

La circoscrizione territoriale viene modificata a seguito delle seguenti variazioni: nel 1877 aggregazione delle frazioni Caneso, Carniglia, Chiesuola, Masante, Montarsiccio e Spora staccate dal comune di Compiano (Censimento 1871: pop. pres. 1912); nel 1879 aggregazione delle frazioni Nociveglia e Tasola staccate dal comune di Compiano (Censimento 1871: pop. pres. 236); nel 1881 aggregazione delle frazioni Alpe e Strepeto staccate dal comune di Compiano (Censimento 1871: pop. pres. 687).

**034004 Berceto**

La circoscrizione territoriale viene modificata a seguito delle seguenti variazioni: nel 1884 distacco delle frazioni Belforte e Gorro aggregate al comune di Borgotaro, ora Borgo Val di Taro (Censimento 1881: pop. res. 872); nel 1891 aggregazione della frazione Casaselvatica staccata dal comune di Calestano (Censimento 1881: pop. res. 494).

**034801 Boccole de' Tassi**

Nel 1926 il comune viene soppresso e i suoi territori vengono ripartiti tra i comuni di Bardi (Censimento 1921: pop. res. 498), Pione (Censimento 1921: pop. res. 1295), Farini d'Olmo, ora Farini della provincia di Piacenza (Censimento 1921: pop. res. 603) e Ferriere, provincia di Piacenza (Censimento 1921: pop. res. 260).

**034005 Bore**

La denominazione assunta dal comune fino al 1932 è Metti e Pozzolo.

Il comune viene costituito nel 1919 con le frazioni Metti e Pozzolo staccate dal comune di Pellegrino Parmense (Censimento 1911: pop. res. 2448).

**034006 Borgo Val di Taro**

La denominazione assunta dal comune fino al 1928 è Borgo Taro.

La circoscrizione territoriale viene modificata a seguito delle seguenti variazioni: nel 1884 aggregazione delle frazioni Belforte e Gorro staccate dal comune di Berceto (Censimento 1881: pop. res. 872); nel 1928 aggregazione di territori del soppresso comune di Albareto di Borgotaro; nel 1946 distacco di territori per la

ricostituzione del comune di Albareto di Borgotaro, che assume la denominazione di Albareto (Censimento 1936: pop. res. 4205).

**034007 Busseto**

La circoscrizione territoriale non ha subito alcuna variazione.

**034008 Calestano**

La circoscrizione territoriale viene modificata nel 1891 a seguito di distacco della frazione Casaselvatica aggregata al comune di Berceto (Censimento 1881: pop. res. 494).

**034009 Collecchio**

La circoscrizione territoriale viene modificata a seguito delle seguenti variazioni: nel 1866 aggregazione di territori staccati dal soppresso comune di S. Martino Sinzano (Censimento 1861: pop. pres. 763); nel 1869 aggregazione della frazione Gaiano staccata dal comune di Sala Baganza (Censimento 1861: pop. pres. 433); nel 1893 aggregazione della frazione Ozzano staccata dal comune di Fornovo di Taro (Censimento 1881: pop. res. 464).

**034010 Colorno**

La circoscrizione territoriale non ha subito alcuna variazione.

**034011 Compiano**

La circoscrizione territoriale viene modificata a seguito delle seguenti variazioni: nel 1877 distacco delle frazioni Caneso, Carniglia, Chiesuola, Masante, Montarsiccio e Spora aggregate al comune di Bedonia (Censimento 1871: pop. pres. 1912); nel 1879 distacco delle frazioni Nociveglia e Tasola aggregate al comune di Bedonia (Censimento 1871: pop. pres. 236); nel 1881 distacco delle frazioni Alpe e Strepeto aggregate al comune di Bedonia (Censimento 1871: pop. pres. 687); nel 1893 aggregazione di parte della frazione Isola staccata dal comune di Tornolo (Censimento 1881: pop. res. 265).

**034012 Corniglio**

La circoscrizione territoriale non ha subito alcuna variazione.

**034802 Cortile San Martino**

La circoscrizione territoriale viene modificata nel 1923 a seguito di distacco di territori aggregati al comune di Parma (Censimento 1921: pop. res. 727).

Nel 1943 il comune viene soppresso e i suoi territori vengono aggregati al comune di Parma.

**034013 Felino**

La circoscrizione territoriale non ha subito alcuna variazione.

**034014 Fidenza**

La denominazione assunta dal comune fino al 1927 è Borgo S. Donnino.

**034015 Fontanellato**

La circoscrizione territoriale non ha subito alcuna variazione.

**034016 Fontevivo**

La circoscrizione territoriale non ha subito alcuna variazione.

**034017 Fornovo di Taro**

La denominazione assunta dal comune fino al 1862 è Fornovo.

La circoscrizione territoriale viene modificata nel 1893 a seguito di distacco della frazione Ozzano aggregata al comune di Collecchio (Censimento 1881: pop. res. 464).

**034803 Golese**

La circoscrizione territoriale viene modificata nel 1923 a seguito di distacco di territori aggregati al comune di Parma (Censimento 1921: pop. res. 827).

Nel 1943 il comune viene soppresso e i suoi territori vengono aggregati al comune di Parma.

**034018 Langhirano**

La circoscrizione territoriale non ha subito alcuna variazione.

**034019 Lesignano de' Bagni**

La circoscrizione territoriale non ha subito alcuna variazione.

**034804 Marore**

Nel 1870 il comune viene soppresso e i suoi territori vengono aggregati al nuovo comune di S. Lazzaro Parmense.

**034020 Medesano**

La circoscrizione territoriale viene modificata nel 1873 a seguito di aggregazione della frazione Rocca Lanzona staccata dal comune di Varano de' Melegari (Censimento 1871: pop. pres. 488).

**034021 Mezzani**

La circoscrizione viene modificata nel 1965 a seguito di aggregazione della località Quadra Cantarane staccata

dal comune di Sorbolo (Censimento 1961: pop. res. 129).

**034022 Monchio delle Corti**

La denominazione assunta dal comune fino al 1935 è Monchio.

**034023 Montechiarugolo**

La circoscrizione territoriale non ha subito alcuna variazione.

**034024 Neviano degli Arduini**

La circoscrizione territoriale viene modificata nel 1951 a seguito di distacco della frazione Castione Baratti aggregata al comune di Traversetolo (Censimento 1951: pop. res. 444).

**034025 Noceto**

La circoscrizione territoriale non ha subito alcuna variazione.

**034026 Palanzano**

La circoscrizione territoriale non ha subito alcuna variazione.

**034027 Parma**

La circoscrizione territoriale viene modificata a seguito delle seguenti variazioni: nel 1866 aggregazione della frazione S. Pellegrino staccata dal soppresso comune di S. Martino Sinzano (Censimento 1861: pop. pres. 181); nel 1923 aggregazione di territori staccati dai comuni di Cortile S. Martino, Golese, S. Lazzaro Parmense, S. Pancrazio Parmense e Vigatto (Censimento 1921: pop. res. 4135); nel 1943 aggregazione di territori dei soppressi comuni di Cortile S. Martino, Golese, S. Lazzaro Parmense, S. Pancrazio Parmense e Vigatto; nel 1952 distacco di territori per la ricostituzione del comune di Vigatto (Censimento 1951: pop. res. 6967); nel 1962 aggregazione di territori del soppresso comune di Vigatto.

**034028 Pellegrino Parmense**

La denominazione assunta dal comune fino al 1862 è Pellegrino.

La circoscrizione territoriale viene modificata a seguito delle seguenti variazioni: nel 1870 distacco della frazione Viannino aggregata al comune di Varano de' Melegari (Censimento 1861: pop. pres. 605); nel 1919 distacco delle frazioni Metti e Pozzolo erette in comune autonomo denominato Metti e Pozzolo, ora Bore (Censimento 1911: pop. res. 2448).

**034805 Pione**

Il comune viene costituito nel 1926 con le frazioni Faggio, Pione e S. Giustina staccate dal soppresso comune di Bocolo de' Tassi (Censimento 1921: pop. res. 1295).

Nel 1927 il comune viene soppresso e i suoi territori vengono aggregati al comune di Bardi.

**034029 Polesine Parmense**

La denominazione assunta dal comune fino al 1869 è Polesine.

**034030 Roccabianca**

La circoscrizione territoriale non ha subito alcuna variazione.

**034031 Sala Baganza**

La denominazione assunta dal comune fino al 1862 è Sala.

La circoscrizione territoriale viene modificata nel 1869 a seguito di distacco della frazione Gaiano aggregata al comune di Collecchio (Censimento 1861: pop. pres. 433).

**034032 Salsomaggiore Terme**

La denominazione assunta dal comune fino al 1956 è Salsomaggiore.

**034806 San Donato d'Enza**

La denominazione assunta dal comune fino al 1862 è S. Donato.

Nel 1870 il comune viene soppresso e i suoi territori vengono aggregati al nuovo comune di S. Lazzaro Parmense.

**034807 San Lazzaro Parmense**

Il comune viene costituito nel 1870 coi territori dei soppressi comuni di Marore e S. Donato d'Enza.

La circoscrizione territoriale viene modificata nel 1923 a seguito di distacco di territori aggregati al comune di Parma (Censimento 1921: pop. res. 1444).

Nel 1943 il comune viene soppresso e i suoi territori vengono aggregati al comune di Parma.

**034808 San Martino Sinzano**

Nel 1866 il comune viene soppresso e i suoi territori vengono ripartiti tra i comuni di Parma (Censimento 1861: pop. pres. 181), Collecchio (Censimento 1861: pop. pres. 763) e S. Pancrazio Parmense (Censimento 1861: pop. pres. 867).

**034809 San Pancrazio Parmense**

La denominazione assunta dal comune fino al 1862 è S. Pancrazio.

La circoscrizione territoriale viene modificata a seguito delle seguenti variazioni: nel 1866 aggregazione di territori



staccati dal soppresso comune di S. Martino Sinzano (Censimento 1861: pop. pres. 867) e dal comune di Vigatto (zona disabitata); nel 1923 distacco di territori aggregati al comune di Parma (Censimento 1921: pop. res. 848). Nel 1943 il comune viene soppresso e i suoi territori vengono aggregati al comune di Parma.

**034033 San Secondo Parmense**

La denominazione assunta dal comune fino al 1862 è S. Secondo.

**034034 Sissa**

La circoscrizione territoriale viene modificata nel 1867 a seguito di distacco delle frazioni Favaletto e Viagrande aggregate al comune di Trecasali (Censimento 1861: pop. pres. 230) e di aggregazione della frazione Ronchi staccata dal comune di Trecasali (zona disabitata).

**034035 Solignano**

La circoscrizione territoriale non ha subito alcuna variazione.

**034036 Soragna**

La circoscrizione territoriale non ha subito alcuna variazione.

**034037 Sorbolo**

La circoscrizione territoriale viene modificata nel 1965 a seguito di distacco della località Quadra Cantarane aggregata al comune di Mezzani (Censimento 1961: pop. res. 129).

**034038 Terenzo**

La denominazione assunta dal comune fino al 1897 è Lesignano di Palmia.

**034039 Tizzano Val Parma**

La denominazione assunta dal comune fino al 1863 è Tizzano.

**034040 Tornolo**

La circoscrizione territoriale viene modificata nel 1893 a seguito di distacco di parte della frazione Isola aggregata al comune di Compiano (Censimento 1881: pop. res. 265).

**034041 Torrile**

La circoscrizione territoriale non ha subito alcuna variazione.

**034042 Traversetolo**

La circoscrizione territoriale viene modificata nel 1951 a seguito di aggregazione della frazione Castione Baratti staccata dal comune di Neviano degli Arduini (Censimento 1951: pop. res. 444).

**034043 Trecasali**

La circoscrizione territoriale viene modificata nel 1867 a seguito di aggregazione delle frazioni Favaletto e Viagrande staccate dal comune di Sissa (Censimento 1861: pop. pres. 230) e di distacco della frazione Ronchi aggregata al comune di Sissa (zona disabitata).

**034044 Valmozzola**

La circoscrizione territoriale non ha subito alcuna variazione.

**034045 Varano de' Melegari**

La circoscrizione territoriale viene modificata a seguito delle seguenti variazioni: nel 1870 aggregazione della frazione Viannino staccata dal comune di Pellegrino Parmense (Censimento 1861: pop. pres. 605); nel 1873 distacco della frazione Rocca Lonzona aggregata al comune di Medesano (Censimento 1871: pop. pres. 488).

**034046 Varsi**

La circoscrizione territoriale non ha subito alcuna variazione.

**034810 Vigatto**

La circoscrizione territoriale viene modificata a seguito delle seguenti variazioni: nel 1866 distacco di territori aggregati al comune di S. Pancrazio Parmense (zona disabitata); nel 1923 distacco di territori aggregati al comune di Parma (Censimento 1921: pop. res. 289).

Nel 1943 il comune viene soppresso e i suoi territori vengono aggregati al comune di Parma; nel 1952 il comune viene ricostituito (Censimento 1951: pop. res. 6967).

Nel 1962 il comune viene soppresso e i suoi territori vengono nuovamente aggregati al comune di Parma.

**034048 Zibello**

La circoscrizione territoriale non ha subito alcuna variazione.

035 - PROVINCIA DI REGGIO NELL'EMILIA

---

**Variazioni della provincia**

La circoscrizione territoriale non ha subito alcuna variazione.

---

**Variazioni dei comuni**

**035001 Albinea**

La circoscrizione territoriale non ha subito alcuna variazione.

**035002 Bagnolo in Piano**

La denominazione assunta dal comune fino al 1862 è Bagnolo.

**035003 Baiso**

La circoscrizione territoriale non ha subito alcuna variazione.

**035004 Bibbiano**

La circoscrizione territoriale non ha subito alcuna variazione.

**035005 Boretto**

La circoscrizione territoriale non ha subito alcuna variazione.

**035006 Brescello**

La circoscrizione territoriale viene modificata nel 1992 a seguito di distacco di territori aggregati al comune di Poviglio e di aggregazione di territori staccati dal comune di Poviglio (zone disabitate).

**035007 Busana**

La circoscrizione territoriale non ha subito alcuna variazione.

**035008 Cadelbosco di Sopra**

La circoscrizione territoriale viene modificata nel 1865 a seguito di aggregazione della frazione Boschi staccata dal comune di Novellara (Censimento 1861: pop. pres. 39).

**035009 Campagnola Emilia**

La denominazione assunta dal comune fino al 1862 è Campagnola.

**035010 Campegine**

La circoscrizione territoriale non ha subito alcuna variazione.

**035018 Canossa**

Precedenti denominazioni assunte dal comune: fino al 1873 Ciano, dal 1873 al 1991 Ciano d'Enza.

La circoscrizione territoriale viene modificata a seguito delle seguenti variazioni: nel 1871 aggregazione della frazione Gombio staccata dal comune di Castelnovo ne' Monti (Censimento 1861: pop. pres. 464); nel 1956 distacco della frazione Beleo aggregata al comune di Casina (Censimento 1951: pop. res. 206); nel 1957 distacco della frazione Gombio aggregata al comune di Castelnovo ne' Monti (Censimento 1951: pop. res. 368).

**035011 Carpineti**

La circoscrizione territoriale viene modificata a seguito delle seguenti variazioni: nel 1865 aggregazione delle frazioni Cavola e Corneto staccate dal comune di Toano (Censimento 1861: pop. pres. 890); nel 1884 distacco delle frazioni Cavola e Corneto aggregate al comune di Toano (Censimento 1881: pop. res. 962).

**035012 Casalgrande**

La circoscrizione territoriale non ha subito alcuna variazione.

**035013 Casina**

La circoscrizione territoriale viene modificata nel 1956 a seguito di aggregazione della frazione Beleo staccata dal comune di Ciano d'Enza, ora Canossa (Censimento 1951: pop. res. 206).

**035014 Castellarano**

La circoscrizione territoriale non ha subito alcuna variazione.

**035015 Castelnovo di Sotto**

La circoscrizione territoriale non ha subito alcuna variazione.

- 035016 Castelnovo ne' Monti**  
La circoscrizione territoriale viene modificata a seguito delle seguenti variazioni: nel 1866 distacco della frazione Nigone aggregata al comune di Pieve S. Vincenzo, ora Ramiseto (Censimento 1861: pop. pres. 370); nel 1871 distacco della frazione Gombio aggregata al comune di Ciano d'Enza, ora Canossa (Censimento 1861: pop. pres. 464); nel 1957 aggregazione della frazione Gombio staccata dal comune di Ciano d'Enza, ora Canossa (Censimento 1951: pop. res. 368).
- 035017 Cavriago**  
La circoscrizione territoriale non ha subito alcuna variazione.
- 035019 Collagna**  
La denominazione assunta dal comune fino al 1872 è Culagna.
- 035020 Correggio**  
La circoscrizione territoriale non ha subito alcuna variazione.
- 035021 Fabbrico**  
La circoscrizione territoriale non ha subito alcuna variazione.
- 035022 Gattatico**  
La circoscrizione territoriale non ha subito alcuna variazione.
- 035801 Gazzano**  
Nel 1870 il comune viene soppresso e i suoi territori vengono aggregati al comune di Villa Minozzo.
- 035023 Gualtieri**  
La circoscrizione territoriale non ha subito alcuna variazione.
- 035024 Guastalla**  
La circoscrizione territoriale non ha subito alcuna variazione.
- 035025 Ligonchio**  
La circoscrizione territoriale non ha subito alcuna variazione.
- 035026 Luzzara**  
La circoscrizione territoriale non ha subito alcuna variazione.
- 035027 Montecchio Emilia**  
La circoscrizione territoriale non ha subito alcuna variazione.
- 035028 Novellara**  
La circoscrizione territoriale viene modificata nel 1865 a seguito di distacco della frazione Boschi aggregata al comune di Cadelbosco di Sopra (Censimento 1861: pop. pres. 39).
- 035029 Poviglio**  
La circoscrizione territoriale viene modificata nel 1992 a seguito di aggregazione di territori staccati dal comune di Brescello e distacco di territori aggregati al comune di Brescello (zone disabitate).
- 035030 Quattro Castella**  
La circoscrizione territoriale viene modificata nel 1872 a seguito di aggregazione della frazione Mucciatella staccata dal comune di Vezzano sul Crostolo (Censimento 1871: pop. pres. 878).
- 035031 Ramiseto**  
La denominazione assunta dal comune fino al 1873 è Pieve S. Vincenzo.  
La circoscrizione territoriale viene modificata nel 1866 a seguito di aggregazione della frazione Nigone staccata dal comune di Castelnovo ne' Monti (Censimento 1861: pop. pres. 370).
- 035032 Reggiolo**  
La circoscrizione territoriale non ha subito alcuna variazione.
- 035033 Reggio nell'Emilia**  
La denominazione assunta dal comune fino al 1862 è Reggio.
- 035034 Rio Saliceto**  
La denominazione assunta dal comune fino al 1864 è Rio.
- 035035 Rolo**  
La circoscrizione territoriale non ha subito alcuna variazione.
- 035036 Rubiera**  
La circoscrizione territoriale non ha subito alcuna variazione.
- 035037 San Martino in Rio**  
La circoscrizione territoriale non ha subito alcuna variazione.

- 035038 **San Polo d'Enza**  
Precedenti denominazioni assunte dal comune: fino al 1862 S. Polo, dal 1862 al 1955 S. Polo d'Enza in Caviano.
- 035039 **Sant'Ilario d'Enza**  
La denominazione assunta dal comune fino al 1862 è S. Ilario.
- 035040 **Scandiano**  
La circoscrizione territoriale non ha subito alcuna variazione.
- 035041 **Toano**  
La circoscrizione territoriale viene modificata a seguito delle seguenti variazioni: nel 1865 distacco delle frazioni Cavola e Cometo aggregate al comune di Carpineti (Censimento 1861: pop. pres. 890); nel 1884 aggregazione delle frazioni Cavola e Cometo staccate dal comune di Carpineti (Censimento 1881: pop. res. 962).
- 035042 **Vetto**  
La circoscrizione territoriale non ha subito alcuna variazione.
- 035043 **Vezzano sul Crostolo**  
La denominazione assunta dal comune fino al 1862 è Vezzano.  
La circoscrizione territoriale viene modificata nel 1872 a seguito di distacco della frazione Mucchiarella aggregata al comune di Quattro Castella (Censimento 1871: pop. pres. 878).
- 035044 **Viano**  
La circoscrizione territoriale non ha subito alcuna variazione.
- 035045 **Villa Minozzo**  
La circoscrizione territoriale viene modificata nel 1870 a seguito di aggregazione di territori del soppresso comune di Gazzano.

#### 036 - PROVINCIA DI MODENA

---

##### Variazioni della provincia

La circoscrizione territoriale viene modificata nel 1929 a seguito di aggregazione del comune di Castelfranco Emilia (già Castelfranco dell'Emilia) staccato dalla provincia di Bologna.

---

##### Variazioni dei comuni

- 036001 **Bastiglia**  
La circoscrizione territoriale non ha subito alcuna variazione.
- 036002 **Bomporto**  
La circoscrizione territoriale viene modificata nel 1866 a seguito di aggregazione della frazione Solara staccata dal comune di Camposanto (Censimento 1861: pop. pres. 1604).
- 036003 **Campogalliano**  
La circoscrizione territoriale non ha subito alcuna variazione.
- 036004 **Camposanto**  
La circoscrizione territoriale viene modificata nel 1866 a seguito di distacco della frazione Solaro aggregata al comune di Bomporto (Censimento 1861: pop. pres. 1604).
- 036005 **Carpi**  
La circoscrizione territoriale viene modificata nel 1868 a seguito di distacco della frazione S. Martino di Secchia aggregata al comune di S. Prospero (Censimento 1861: pop. pres. 351).
- 036006 **Castelfranco Emilia**  
Precedenti denominazioni assunte dal comune: fino al 1862 Castelfranco, dal 1862 al 1940 Castelfranco dell'Emilia.
- 036007 **Castelnuovo Rangone**  
La circoscrizione territoriale non ha subito alcuna variazione.

- 036008 **Castelvetro di Modena**  
La denominazione assunta dal comune fino al 1862 è Castelvetro.
- 036009 **Cavezzo**  
La circoscrizione territoriale non ha subito alcuna variazione.
- 036010 **Concordia sulla Secchia**  
La circoscrizione territoriale viene modificata nel 1866 a seguito di aggregazione della frazione S. Giovanni Battista staccata dal comune di Novi di Modena (Censimento 1861: pop. pres. 1749).
- 036011 **Fanano**  
La circoscrizione territoriale non ha subito alcuna variazione.
- 036012 **Finale Emilia**  
Precedenti denominazioni assunte dal comune: fino al 1863 Finale, dal 1863 al 1940 Finale nell'Emilia.
- 036013 **Fiorano Modenese**  
La denominazione assunta dal comune fino al 1862 è Fiorano.
- 036014 **Fiumalbo**  
La circoscrizione territoriale viene modificata nel 1936 a seguito di distacco di territori aggregati al nuovo comune di Abetone, provincia di Pistoia (Censimento 1936: pop. res. 200).
- 036015 **Formigine**  
La circoscrizione territoriale non ha subito alcuna variazione.
- 036016 **Frassinoro**  
La circoscrizione territoriale viene modificata nel 1870 a seguito di aggregazione della frazione Pian de' Lagotti staccata dal comune di Pievepelago (Censimento 1861: pop. pres. 1290).
- 036017 **Guiglia**  
La circoscrizione territoriale viene modificata nel 1880 a seguito di distacco della frazione Ciano aggregata al comune di Zocca (Censimento 1871: pop. pres. 597).
- 036018 **Lama Mocogno**  
La circoscrizione territoriale non ha subito alcuna variazione.
- 036019 **Maranello**  
La circoscrizione territoriale non ha subito alcuna variazione.
- 036020 **Marano sul Panaro**  
La denominazione assunta dal comune fino al 1862 è Marano.
- 036021 **Medolla**  
La circoscrizione territoriale non ha subito alcuna variazione.
- 036022 **Mirandola**  
La circoscrizione territoriale non ha subito alcuna variazione.
- 036023 **Modena**  
La circoscrizione territoriale non ha subito alcuna variazione.
- 036024 **Montecreto**  
La circoscrizione territoriale non ha subito alcuna variazione.
- 036025 **Montefiorino**  
La circoscrizione territoriale viene modificata a seguito delle seguenti variazioni: nel 1868 aggregazione delle frazioni Costrignano, Savoniero e Susano staccate dal comune di Palagano (Censimento 1861: pop. pres. 887); nel 1869 aggregazione di territori del soppresso comune di Palagano; nel 1958 distacco di territori per la ricostituzione del comune di Palagano (Censimento 1951: pop. res. 4867).
- 036026 **Montese**  
La circoscrizione territoriale non ha subito alcuna variazione.
- 036027 **Nonantola**  
La circoscrizione territoriale non ha subito alcuna variazione.
- 036028 **Novi di Modena**  
La denominazione assunta dal comune fino al 1862 è Novi.  
La circoscrizione territoriale viene modificata nel 1866 a seguito di distacco della frazione S. Giovanni Battista aggregata al comune di Concordia sulla Secchia (Censimento 1861: pop. pres. 1749).

- 036029 Palagano**  
La circoscrizione territoriale viene modificata nel 1868 a seguito di distacco delle frazioni Costrignano, Savoniero e Susano aggregate al comune di Montefiorino (Censimento 1861: pop. pres. 887).  
Nel 1869 il comune viene soppresso e i suoi territori vengono aggregati al comune di Montefiorino; nel 1958 il comune viene ricostituito (Censimento 1951: pop. res. 4867).
- 036030 Pavullo nel Frignano**  
La denominazione assunta dal comune fino al 1863 è Pavullo.
- 036031 Pievepelago**  
La circoscrizione territoriale viene modificata nel 1870 a seguito di distacco della frazione Pian de' Lagotti aggregata al comune di Frassinoro (Censimento 1861: pop. pres. 1290).
- 036032 Polinago**  
La circoscrizione territoriale non ha subito alcuna variazione.
- 036033 Prignano sulla Secchia**  
La denominazione assunta dal comune fino al 1862 è Prignano.
- 036034 Ravarino**  
La circoscrizione territoriale non ha subito alcuna variazione.
- 036035 Riolunato**  
La circoscrizione territoriale non ha subito alcuna variazione.
- 036036 San Cesario sul Panaro**  
La denominazione assunta dal comune fino al 1862 è S. Cesario.
- 036037 San Felice sul Panaro**  
La denominazione assunta dal comune fino al 1862 è S. Felice.
- 036038 San Possidonio**  
La circoscrizione territoriale non ha subito alcuna variazione.
- 036039 San Prospero**  
La circoscrizione territoriale viene modificata nel 1868 a seguito di aggregazione della frazione S. Martino di Secchia staccata dal comune di Carpi (Censimento 1861: pop. pres. 351).
- 036040 Sassuolo**  
La circoscrizione territoriale non ha subito alcuna variazione.
- 036041 Savignano sul Panaro**  
La denominazione assunta dal comune fino al 1862 è Savignano.
- 036042 Serramazzoni**  
La denominazione assunta dal comune fino al 1948 è Monfestino in Serra Mazzoni.
- 036043 Sestola**  
La circoscrizione territoriale non ha subito alcuna variazione.
- 036044 Soliera**  
La circoscrizione territoriale non ha subito alcuna variazione.
- 036045 Spilamberto**  
La circoscrizione territoriale non ha subito alcuna variazione.
- 036046 Vignola**  
La circoscrizione territoriale non ha subito alcuna variazione.
- 036047 Zocca**  
La circoscrizione territoriale viene modificata nel 1880 a seguito di aggregazione della frazione Ciano staccata dal comune di Guiglia (Censimento 1871: pop. pres. 597).

## 037 - PROVINCIA DI BOLOGNA

**Variazioni della provincia**

La circoscrizione territoriale viene modificata a seguito delle seguenti variazioni:

nel 1884 aggregazione dei comuni di Castel del Rio, Fontanelice e Tossignano staccati dalla provincia di Ravenna;  
nel 1929 aggregazione del comune di Pieve di Cento staccato dalla provincia di Ferrara e distacco del comune di Castelfranco Emilia aggregato alla provincia di Modena.

**Variazioni dei comuni****037001 Anzola dell'Emilia**

La denominazione assunta dal comune fino al 1864 è Anzola

La circoscrizione territoriale viene modificata nel 1981 a seguito di aggregazione di territori staccati dal comune di Crespellano (Censimento 1981: pop. res. 478) e di distacco di territori aggregati al comune di Crespellano (Censimento 1981: pop. res. 20).

**037002 Argelato**

La circoscrizione territoriale non ha subito alcuna variazione.

**037003 Baricella**

La circoscrizione territoriale viene modificata nel 1895 a seguito di distacco della frazione Passosegni aggregata al comune di Malalbergo (Censimento 1881: pop. res. 361).

**037004 Bazzano**

La circoscrizione territoriale non ha subito alcuna variazione.

**037005 Bentivoglio**

La denominazione assunta dal comune fino al 1885 è S. Maria in Duno.

**037006 Bologna**

La circoscrizione territoriale viene modificata nel 1937 a seguito di aggregazione di territori del soppresso comune di Borgo Panigale.

**037801 Borgo Panigale**

Nel 1937 il comune viene soppresso e i suoi territori vengono aggregati al comune di Bologna.

**037007 Borgo Tossignano**

La denominazione assunta dal comune fino al 1954 è Tossignano.

**037008 Budrio**

La circoscrizione territoriale viene modificata nel 1868 a seguito di distacco della frazione S. Martino in Soverzano aggregata al comune di Minerbio (Censimento 1861: pop. pres. 433).

**037009 Calderara di Reno**

La denominazione assunta dal comune fino al 1862 è Calderara.

**037010 Camugnano**

La circoscrizione territoriale non ha subito alcuna variazione.

**037011 Casalecchio di Reno**

La circoscrizione territoriale non ha subito alcuna variazione.

**037012 Casalfiumanese**

La circoscrizione territoriale non ha subito alcuna variazione.

**037013 Castel d'Aiano**

La circoscrizione territoriale non ha subito alcuna variazione.

**037014 Castel del Rio**

La circoscrizione territoriale viene modificata nel 1910 a seguito di distacco della frazione S. Maria Maddalena di Codronco aggregata al comune di Fontana Elice, ora Fontanelice (Censimento 1901: pop. res. 212).

**037015 Castel di Casio**

La denominazione assunta dal comune fino al 1896 è Casio e Casola.

La circoscrizione territoriale viene modificata nel 1925 a seguito di distacco di territori aggregati al comune di Bagni della Porretta, ora Porretta Terme (Censimento 1921: pop. res. 45).

- 037016 Castel Guelfo di Bologna**  
La denominazione assunta dal comune fino al 1876 è Castel Guelfo.
- 037017 Castello d'Argile**  
La circoscrizione territoriale non ha subito alcuna variazione.
- 037018 Castello di Serravalle**  
La denominazione assunta dal comune fino al 1862 è Serravalle.
- 037019 Castel Maggiore**  
La circoscrizione territoriale non ha subito alcuna variazione.
- 037020 Castel San Pietro Terme**  
Precedenti denominazioni assunte dal comune: fino al 1862 Castel S. Pietro, dal 1862 al 1959 Castel S. Pietro dell'Emilia.
- 037021 Castenaso**  
La circoscrizione territoriale non ha subito alcuna variazione.
- 037022 Castiglione dei Pepoli**  
La denominazione assunta dal comune fino al 1863 è Castiglione.
- 037023 Crespellano**  
La circoscrizione territoriale viene modificata nel 1981 a seguito di distacco di territori aggregati al comune di Anzola dell'Emilia (Censimento 1981: pop. res. 478) e aggregazione di territori staccati dal comune di Anzola dell'Emilia (Censimento 1981: pop. res. 20).
- 037024 Crevalcore**  
La circoscrizione territoriale non ha subito alcuna variazione.
- 037025 Dozza**  
La circoscrizione territoriale non ha subito alcuna variazione.
- 037026 Fontanelice**  
Precedenti denominazioni assunte dal comune: fino al 1863 Fontana, dal 1863 al 1911 Fontana Elice.  
La circoscrizione territoriale viene modificata nel 1910 a seguito di aggregazione della frazione S. Maria Maddalena di Codronco staccata dal comune di Castel del Rio (Censimento 1901: pop. res. 212).
- 037027 Giuggio Montano**  
La circoscrizione territoriale non ha subito alcuna variazione.
- 037028 Galliera**  
La circoscrizione territoriale non ha subito alcuna variazione.
- 037029 Granaglione**  
La circoscrizione territoriale viene modificata nel 1925 a seguito di distacco di territori aggregati al comune di Bagni della Porretta, ora Porretta Terme (Censimento 1921: pop. res. 117).
- 037030 Granarolo dell'Emilia**  
La denominazione assunta dal comune fino al 1875 è Viadagola.
- 037031 Grizzana Morandi**  
Precedenti denominazioni assunte dal comune: fino al 1862 Tavernola, dal 1862 al 1882 Tavernola Reno, dal 1882 al 1985 Grizzana.
- 037032 Imola**  
La circoscrizione territoriale viene modificata nel 1865 a seguito di distacco della frazione Bubano aggregata al comune di Mordano (Censimento 1861: pop. pres. 370).
- 037033 Lizzano in Belvedere**  
La denominazione assunta dal comune fino al 1862 è Belvedere.
- 037034 Loiano**  
La circoscrizione territoriale viene modificata a seguito delle seguenti variazioni: nel 1865 aggregazione della frazione S. Benedetto del Querceto staccata dal comune di Monterenzio (Censimento 1861: pop. pres. 450); nel 1931 distacco della frazione S. Benedetto del Querceto aggregata al comune di Monterenzio (Censimento 1931: pop. res. 621).
- 037035 Malalbergo**  
La circoscrizione territoriale viene modificata a seguito delle seguenti variazioni: nel 1871 distacco delle frazioni Cenacchio, Gavaseto e Maccaretolo aggregate al comune di S. Pietro in Casale (Censimento 1861: pop. pres.



2595); nel 1895 aggregazione della frazione Passosegni staccata dal comune di Baricella (Censimento 1881: pop. res. 361).

- 037036 **Marzabotto**  
La denominazione assunta dal comune fino al 1882 è Caprara Sopra Panico.
- 037037 **Medicina**  
La circoscrizione territoriale non ha subito alcuna variazione.
- 037038 **Minerbio**  
La circoscrizione territoriale viene modificata nel 1868 a seguito di aggregazione della frazione S. Martino in Soverzano staccata dal comune di Budrio (Censimento 1861: pop. pres. 433).
- 037039 **Molinella**  
La circoscrizione territoriale non ha subito alcuna variazione.
- 037040 **Monghidoro**  
La circoscrizione territoriale non ha subito alcuna variazione.
- 037041 **Monterenzio**  
La circoscrizione territoriale viene modificata a seguito delle seguenti variazioni: nel 1865 distacco della frazione S. Benedetto del Querceto aggregata al comune di Loiano (Censimento 1861: pop. pres. 450); nel 1931 aggregazione della frazione S. Benedetto del Querceto staccata dal comune di Loiano (Censimento 1931: pop. res. 621).
- 037042 **Monte San Pietro**  
La circoscrizione territoriale viene modificata nel 1910 a seguito di aggregazione delle frazioni Montepastore e Vignola, Monte Severo, Ronca e Gavignano staccate dal comune di Savigno (Censimento 1901: pop. res. 1140).
- 037043 **Montevoglio**  
La circoscrizione territoriale non ha subito alcuna variazione.
- 037044 **Monzuno**  
La circoscrizione territoriale non ha subito alcuna variazione.
- 037045 **Mordano**  
La circoscrizione territoriale viene modificata nel 1865 a seguito di aggregazione della frazione Bubano staccata dal comune di Imola (Censimento 1861: pop. pres. 370).
- 037802 **Musiano**  
Nel 1865 il comune viene soppresso e i suoi territori vengono aggregati al comune di Pianoro.
- 037046 **Ozzano dell'Emilia**  
La denominazione assunta dal comune fino al 1862 è Ozzano.
- 037047 **Pianoro**  
La circoscrizione territoriale viene modificata nel 1865 a seguito di aggregazione di territori del soppresso comune di Musiano.
- 037048 **Pieve di Cento**  
La circoscrizione territoriale viene modificata nel 1928 a seguito di distacco di territori aggregati ai comuni di Cento (Censimento 1921: pop. res. 237) e S. Agostino (Censimento 1921: pop. res. 219) e aggregazione di territori staccati dai comuni di Cento (Censimento 1921: pop. res. 66) e S. Agostino (Censimento 1921: pop. res. 178), entrambi della provincia di Ferrara.
- 037049 **Porretta Terme**  
Precedenti denominazioni assunte dal comune: fino al 1882 Porretta, dal 1882 al 1931 Bagni della Porretta.  
La circoscrizione territoriale viene modificata nel 1925 a seguito di aggregazione di territori staccati dai comuni di Castel di Casio (Censimento 1921: pop. res. 45) e Granaglione (Censimento 1921: pop. res. 117).
- 037050 **Sala Bolognese**  
La denominazione assunta dal comune fino al 1862 è Sala.
- 037051 **San Benedetto Val di Sambro**  
Precedenti denominazioni assunte dal comune: fino al 1862 Piano, dal 1862 al 1924 Pian del Voglio.
- 037052 **San Giorgio di Piano**  
La circoscrizione territoriale non ha subito alcuna variazione.
- 037053 **San Giovanni in Persiceto**  
La denominazione assunta dal comune dal 1912 al 1928 è Persiceto.
- 037054 **San Lazzaro di Savena**  
La denominazione assunta dal comune fino al 1862 è S. Lazzaro.

- 037055 **San Pietro in Casale**  
La circoscrizione territoriale viene modificata nel 1871 a seguito di aggregazione delle frazioni Cenacchio, Gavaseto e Maccaretolo staccate dal comune di Malalbergo (Censimento 1861: pop. pres. 2595).
- 037056 **Sant'Agata Bolognese**  
La denominazione assunta dal comune fino al 1862 è S. Agata.
- 037057 **Sasso Marconi**  
Precedenti denominazioni assunte dal comune: fino al 1935 Praduro e Sasso, dal 1935 al 1938 Sasso Bolognese.
- 037058 **Savigno**  
La circoscrizione territoriale viene modificata nel 1910 a seguito di distacco delle frazioni Montepastore e Vignola, Monte Severo, Ronca e Gavignano aggregate al comune di Monte S. Pietro (Censimento 1901: pop. res. 1140).
- 037059 **Vergato**  
La circoscrizione territoriale non ha subito alcuna variazione.
- 037060 **Zola Predosa**  
La circoscrizione territoriale non ha subito alcuna variazione.

### 038 - PROVINCIA DI FERRARA

---

#### Variazioni della provincia

La circoscrizione territoriale viene modificata nel 1929 a seguito di distacco del comune di Pieve di Cento aggregato alla provincia di Bologna.

---

#### Variazioni dei comuni

- 038001 **Argenta**  
La circoscrizione territoriale viene modificata a seguito delle seguenti variazioni: nel 1931 aggregazione di territori staccati dal comune di Conselice e distacco di territori aggregati al comune di Conselice, provincia di Ravenna (zone disabitate); nel 1938 distacco di territori aggregati al comune di Portomaggiore e aggregazione di territori staccati dal comune di Portomaggiore (zone disabitate).
- 038002 **Berra**  
Il comune viene costituito nel 1908 con la frazione Cologna e con parte delle frazioni Berra e Serravalle staccate dal comune di Copparo (Censimento 1901: pop. res. 7208).
- 038003 **Bondeno**  
La circoscrizione territoriale non ha subito alcuna variazione.
- 038004 **Cento**  
La circoscrizione territoriale viene modificata nel 1928 a seguito di aggregazione di territori staccati dal comune di Pieve di Cento (Censimento 1921: pop. res. 237) e di distacco di territori aggregati al comune di Pieve di Cento, provincia di Bologna (Censimento 1921: pop. res. 66).
- 038005 **Codigoro**  
La circoscrizione territoriale non ha subito alcuna variazione.
- 038006 **Comacchio**  
La circoscrizione territoriale non ha subito alcuna variazione.
- 038007 **Copparo**  
La circoscrizione territoriale viene modificata nel 1908 a seguito di distacco della frazione Cologna e di parte delle frazioni Berra e Serravalle erette in comune autonomo denominato Berra (Censimento 1901: pop. res. 7208), distacco delle frazioni Rero e Finale e di parte delle frazioni Tresigallo e Formignana erette in comune autonomo denominato Formignana (Censimento 1901: pop. res. 6452), distacco di parte delle frazioni Copparo, Ambrogio e delle rimanenti parti di Tresigallo, Formignana, Serravalle e Berra erette in comune autonomo denominato Le

Venezie, ora Jolanda di Savoia (Censimento 1901: pop. res. 2322), distacco delle frazioni Ro, Zocca, Ruirà e Guarda erette in comune autonomo denominato Ro (Censimento 1901: pop. res. 5761).

**038008 Ferrara**

La circoscrizione territoriale viene modificata nel 1901 a seguito di distacco della frazione Vigarano Mainarda eretta in comune autonomo con denominazione omonima (Censimento 1901: pop. res. 5374).

**038009 Formignana**

Il comune viene costituito nel 1908 con le frazioni Rero e Finale e con parte delle frazioni Tresigallo e Formignana staccate dal comune di Copparo (Censimento 1901: pop. res. 6452).

La circoscrizione territoriale viene modificata nel 1961 a seguito di distacco delle frazioni Final di Rero, Rero, Roncadigà e Tresigallo erette in comune autonomo con denominazione Tresigallo (Censimento 1961: pop. res. 5742).

**038025 Goro**

Il comune viene costituito nel 1962 con le frazioni Gorino e Goro staccate dal comune di Mesola (Censimento 1961: pop. res. 3965).

**038010 Jolanda di Savoia**

La denominazione assunta dal comune fino al 1911 è Le Venezie.

Il comune viene costituito nel 1908 con parte delle frazioni Copparo, Ambrogio, Berra, Serravalle, Tresigallo e Formignana staccate dal comune di Copparo (Censimento 1901: pop. res. 2322).

**038011 Lagosanto**

La circoscrizione territoriale non ha subito alcuna variazione.

**038012 Masi Torello**

Il comune viene costituito nel 1959 con le frazioni Masi S. Giacomo e Masi Torello staccate dal comune di Portomaggiore (Censimento 1951: pop. res. 3113).

La circoscrizione territoriale viene modificata nel 1988 a seguito di aggregazione di territori staccati dal comune di Voghiera (Censimento 1981: pop. res. 95) e distacco di territori aggregati al comune di Voghiera (Censimento 1981: pop. res. 34).

**038013 Massa Fiscaglia**

La circoscrizione territoriale non ha subito alcuna variazione.

**038014 Mesola**

La circoscrizione territoriale viene modificata nel 1962 a seguito di distacco delle frazioni Gorino e Goro erette in comune autonomo denominato Goro (Censimento 1961: pop. res. 3965).

**038015 Migliarino**

La denominazione assunta dal comune fino al 1883 è Migliaro.

La circoscrizione territoriale viene modificata a seguito delle seguenti variazioni: nel 1963 distacco della frazione Migliaro eretta in comune autonomo con denominazione omonima (Censimento 1961: pop. res. 3232); nel 1986 distacco di territori aggregati al comune di Ostellato (Censimento 1981: pop. res. 59) e aggregazione di territori staccati dal comune di Ostellato (Censimento 1981: pop. res. 62).

**038026 Migliaro**

Il comune viene costituito nel 1963 con la frazione omonima staccata dal comune di Migliarino (Censimento 1961: pop. res. 3232).

**038016 Mirabello**

Il comune viene costituito nel 1959 con la frazione omonima staccata dal comune di S. Agostino (Censimento 1951: pop. res. 3501).

**038017 Ostellato**

La circoscrizione territoriale viene modificata nel 1986 a seguito di aggregazione di territori staccati dal comune di Migliarino (Censimento 1981: pop. res. 59) e distacco di territori aggregati al comune di Migliarino (Censimento 1981: pop. res. 62).

**038018 Poggio Renatico**

La circoscrizione territoriale non ha subito alcuna variazione.

**038019 Portomaggiore**

La circoscrizione territoriale viene modificata a seguito delle seguenti variazioni: nel 1938 distacco di territori aggregati al comune di Argenta e aggregazione di territori staccati dal comune di Argenta (zone disabitate); nel 1959 distacco delle frazioni Masi S. Giacomo e Masi Torello erette in comune autonomo denominato Masi Torello (Censimento 1951: pop. res. 3113); nel 1960 distacco delle frazioni Ducentola, Gualdo, Montesano, Voghenza e Voghiera erette in comune autonomo con denominazione Voghiera (Censimento 1951: pop. res. 5581).

**038020 Ro**

Il comune viene costituito nel 1908 con le frazioni Ro, Zocca, Ruirà e Guarda staccate dal comune di Copparo (Censimento 1901: pop. res. 5761).

**038021 Sant'Agostino**

La circoscrizione territoriale viene modificata a seguito delle seguenti variazioni: nel 1928 distacco di territori aggregati al comune di Pieve di Cento (Censimento 1921: pop. res. 178) e aggregazione di territori staccati dal comune di Pieve di Cento, provincia di Bologna (Censimento 1921: pop. res. 219); nel 1959 distacco della frazione Mirabello eretta in comune autonomo con denominazione omonima (Censimento 1951: pop. res. 3501).

**038024 Tresigallo**

Il comune viene costituito nel 1961 con le frazioni Final di Rero, Rero, Roncadigà e Tresigallo staccate dal comune di Formignana (Censimento 1961: pop. res. 5742).

**038022 Vigarano Mainarda**

Il comune viene costituito nel 1901 con la frazione omonima staccata dal comune di Ferrara (Censimento 1901: pop. res. 5374).

**038023 Voghiera**

Il comune viene costituito nel 1960 con le frazioni Ducentola, Gualdo, Montesano, Voghenza e Voghiera staccate dal comune di Portomaggiore (Censimento 1951: pop. res. 5581).

La circoscrizione territoriale viene modificata nel 1988 a seguito di distacco di territori aggregati al comune di Masi Torello (Censimento 1981: pop. res. 95) e aggregazione di territori staccati dal comune di Masi Torello (Censimento 1981: pop. res. 34).

### 039 - PROVINCIA DI RAVENNA

---

#### Variazioni della provincia

La circoscrizione territoriale viene modificata nel 1884 a seguito di distacco dei comuni di Castel del Rio, Fontanelice (già Fontana Elice) e Borgo Tossignano (già Tossignano) aggregati alla provincia di Bologna.

---

#### Variazioni dei comuni

**039001 Alfonsine**

La circoscrizione territoriale non ha subito alcuna variazione.

**039002 Bagnacavallo**

La circoscrizione territoriale non ha subito alcuna variazione.

**039003 Bagnara di Romagna**

La denominazione assunta dal comune fino al 1863 è Bagnara.

**039004 Brisighella**

La circoscrizione territoriale non ha subito alcuna variazione.

**039005 Casola Valsenio**

La circoscrizione territoriale non ha subito alcuna variazione.

**039006 Castel Bolognese**

La circoscrizione territoriale non ha subito alcuna variazione.

**039007 Cervia**

La circoscrizione territoriale non ha subito alcuna variazione.

**039008 Conselice**

La circoscrizione territoriale viene modificata nel 1931 a seguito di distacco di territori aggregati al comune di Argenta e aggregazione di territori staccati dal comune di Argenta, provincia di Ferrara (zone disabitate).

**039009 Cotignola**

La circoscrizione territoriale non ha subito alcuna variazione.

- 039010 Faenza**  
La circoscrizione territoriale viene modificata nel 1984 a seguito di distacco di territori aggregati al comune di Riolo Terme (Censimento 1981: pop. res. 9).
- 039011 Fusignano**  
La circoscrizione territoriale non ha subito alcuna variazione.
- 039012 Lugo**  
La circoscrizione territoriale non ha subito alcuna variazione.
- 039013 Massa Lombarda**  
La circoscrizione territoriale non ha subito alcuna variazione.
- 039014 Ravenna**  
La circoscrizione territoriale viene modificata a seguito delle seguenti variazioni: nel 1939 aggregazione di territori staccati dal comune di Forlì e distacco di territori aggregati al comune di Forlì (zone disabitate), provincia di Forlì-Cesena; nel 1982 distacco di territori aggregati al comune di Russi (Censimento 1981: pop. res. 659).
- 039015 Riolo Terme**  
Precedenti denominazioni assunte dal comune: fino al 1915 Riolo, dal 1915 al 1957 Riolo dei Bagni.  
La circoscrizione territoriale viene modificata nel 1984 a seguito di aggregazione di territori staccati dal comune di Faenza (Censimento 1981: pop. res. 9).
- 039016 Russi**  
La circoscrizione territoriale viene modificata nel 1982 a seguito di aggregazione di territori staccati dal comune di Ravenna (Censimento 1981: pop.res. 659).
- 039017 Sant'Agata sul Santerno**  
La denominazione assunta dal comune fino al 1863 è S. Agata.
- 039018 Solarolo**  
La circoscrizione territoriale non ha subito alcuna variazione.

#### 040 - PROVINCIA DI FORLÌ-CESENA

##### Variazioni della provincia

La denominazione assunta dalla provincia fino al 1992 è Forlì.

La circoscrizione territoriale viene modificata a seguito delle seguenti variazioni:

nel 1923 aggregazione dei comuni staccati dalla provincia di Firenze (*vedi prov. di Firenze*);

nel 1992 distacco dei comuni di Bellaria-Igea Marina, Cattolica, Coriano, Gemmano, Misano Adriatico, Mondaino, Monte Colombo, Montefiore Conca, Montegrolfo, Montescudo, Morciano di Romagna, Poggio Berni, Riccione, Rimini, Saludecio, San Clemente, San Giovanni in Marignano, Santarcangelo di Romagna, Torriana e Verucchio andati a costituire la provincia di Rimini.

##### Variazioni dei comuni

- 040001 Biagno di Romagna**  
La circoscrizione territoriale non ha subito alcuna variazione.
- 040003 Bertinoro**  
La circoscrizione territoriale non ha subito alcuna variazione.
- 040004 Borghi**  
La circoscrizione territoriale non ha subito alcuna variazione.
- 040005 Castrocaro Terme e Terra del Sole**  
Precedenti denominazioni assunte dal comune: fino al 1871 Terra del Sole, dal 1871 al 1925 Terra del Sole e Castrocaro, dal 1925 al 1962 Castrocaro e Terra del Sole.

La circoscrizione territoriale viene modificata nel 1925 a seguito di aggregazione della frazione Sadurano staccata dal soppresso comune di Fiumana (Censimento 1921: pop. res. 367) e di distacco delle frazioni S. Zeno in Volpinara e Marsignano aggregate al comune di Predappio (Censimento 1921: pop. res. 101).

**040007 Cesena**

La circoscrizione territoriale viene modificata a seguito delle seguenti variazioni: nel 1925 aggregazione di territori staccati dal soppresso comune di Teodorano (Censimento 1921: pop. res. 900) e di territori del soppresso comune di Roversano; nel 1938 aggregazione di territori staccati dal comune di Gambettola (Censimento 1936: pop. res. 58) e distacco di territori aggregati al comune di Gambettola (Censimento 1936: pop. res. 205); nel 1998 aggregazione di territori staccati dal comune di Gambettola (zona disabitata) e distacco di territori aggregati al comune di Gambettola (Censimento 1991: pop. res. 4).

**040008 Cesenatico**

La circoscrizione territoriale non ha subito alcuna variazione.

**040009 Civitella di Romagna**

La denominazione assunta dal comune fino al 1862 è Civitella.

La circoscrizione territoriale viene modificata a seguito delle seguenti variazioni: nel 1925 distacco delle frazioni Montevescovo e Val di Pondo aggregate al comune di Meldola (Censimento 1921: pop. res. 374), distacco della frazione Civorio aggregata al comune di S. Sofia (Censimento 1921: pop. res. 269), aggregazione di territori staccati dal soppresso comune di Teodorano (Censimento 1921: pop. res. 814); nel 1926 distacco della frazione Gualdo aggregata al comune di Meldola (Censimento 1921: pop. res. 336), aggregazione delle frazioni Cigno, Civorio, Petrella Superiore e Saguno staccate dal comune di S. Sofia (Censimento 1921: pop. res. 836); nel 1927 distacco di territori aggregati al comune di Predappio (Censimento 1921: pop. res. 250); nel 1929 distacco di territori aggregati al comune di Galeata (Censimento 1921: pop. res. 321); nel 1933 distacco di territori aggregati al comune di Galeata (Censimento 1931: pop. res. 149), aggregazione di territori staccati dal comune di Galeata (Censimento 1931: pop. res. 109).

**040011 Dovadola**

La circoscrizione territoriale non ha subito alcuna variazione.

**040801 Fiumana**

Nel 1925 il comune viene soppresso e i suoi territori vengono ripartiti tra i comuni di Predappio (Censimento 1921: pop. res. 1187) e Castrocaro e Terra del Sole, ora Castrocaro Terme e Terra del Sole (Censimento 1921: pop. res. 367).

**040012 Forlì**

La circoscrizione territoriale viene modificata nel 1939 a seguito di aggregazione di territori staccati dal comune di Ravenna e distacco di territori aggregati al comune di Ravenna (zone disabitate), provincia di Ravenna.

**040013 Forlimpopoli**

La circoscrizione territoriale non ha subito alcuna variazione.

**040014 Galeata**

La circoscrizione territoriale viene modificata a seguito delle seguenti variazioni: nel 1925 distacco della frazione La Valletta aggregata al comune di Predappio (Censimento 1921: pop. res. 24) e aggregazione di territori staccati dal comune di Predappio (Censimento 1921: pop. res. 6); nel 1927 distacco di territori aggregati al comune di Predappio (Censimento 1921: pop. res. 500); nel 1929 aggregazione di territori staccati dai comuni di Civitella di Romagna (Censimento 1921: pop. res. 321), Rocca S. Casciano (Censimento 1921: pop. res. 26) e S. Sofia (Censimento 1921: pop. res. 159); nel 1933 aggregazione di territori staccati dal comune di Civitella di Romagna (Censimento 1931: pop. res. 149) e distacco di territori aggregati al comune di Civitella di Romagna (Censimento 1931: pop. res. 109).

**040015 Gambettola**

La circoscrizione territoriale viene modificata a seguito delle seguenti variazioni: nel 1932 aggregazione di territori staccati dal comune di Longiano (Censimento 1931: pop. res. 288) e distacco di territori aggregati al comune di Longiano (Censimento 1931: pop. res. 239); nel 1938 aggregazione di territori staccati dal comune di Cesena (Censimento 1936: pop. res. 205) e distacco di territori aggregati al comune di Cesena (Censimento 1936: pop. res. 58); nel 1998 aggregazione di territori staccati dal comune di Cesena (Censimento 1991: pop. res. 4) e distacco di territori aggregati al comune di Cesena (zona disabitata).

**040016 Gatteo**

La circoscrizione territoriale non ha subito alcuna variazione.

**040018 Longiano**

La circoscrizione territoriale viene modificata nel 1932 a seguito di distacco di territori aggregati al comune di Gambettola (Censimento 1931: pop. res. 288) e di aggregazione di territori staccati dal comune di Gambettola (Censimento 1931: pop. res. 239).

**040019 Meldola**

La circoscrizione territoriale viene modificata a seguito delle seguenti variazioni: nel 1925 distacco di territori aggregati al comune di Predappio (Censimento 1921: pop. res. 300), aggregazione delle frazioni Montevescovo e Val di Pondo staccate dal comune di Civitella di Romagna (Censimento 1921: pop. res. 374), aggregazione di parte di territori del soppresso comune di Teodorano (Censimento 1921: pop. res. 2204); nel 1926 aggregazione della frazione Gualdo staccata dal comune di Civitella di Romagna (Censimento 1921: pop. res. 336).

**040020 Mercato Saraceno**

La circoscrizione territoriale non ha subito alcuna variazione.

**040022 Modigliana**

La circoscrizione territoriale non ha subito alcuna variazione.

**040028 Montiano**

La circoscrizione territoriale non ha subito alcuna variazione.

**040802 Mortano**

Nel 1923 il comune viene soppresso e i suoi territori vengono aggregati al comune di S. Sofia.

**040031 Portico e San Benedetto**

Precedenti denominazioni assunte dal comune: fino al 1863 Portico, dal 1863 al 1884 Portico di Romagna.

**040032 Predappio**

La denominazione assunta dal comune dal 1927 al 1936 è Predappio Nuova.

La circoscrizione territoriale viene modificata a seguito delle seguenti variazioni: nel 1925 aggregazione di territori staccati dal soppresso comune di Fiumana (Censimento 1921: pop. res. 1187), aggregazione delle frazioni S. Zeno in Volpinara e Marsignano staccate dal comune di Castrocaro e Terra del Sole, ora Castrocaro Terme e Terra del Sole (Censimento 1921: pop. res. 101), aggregazione di territori staccati dal comune di Meldola (Censimento 1921: pop. res. 300), aggregazione della frazione La Valletta staccata dal comune di Galeata (Censimento 1921: pop. res. 24), distacco di territori aggregati al comune di Galeata (Censimento 1921: pop. res. 6); nel 1927 aggregazione di territori staccati dai comuni di Civitella di Romagna (Censimento 1921 pop. res. 250), Galeata (Censimento 1921: pop. res. 500) e Rocca S. Casciano (Censimento 1921: pop. res. 200).

**040033 Premilcuore**

La circoscrizione territoriale viene modificata nel 1926 a seguito di distacco della frazione Corniolo aggregata al comune di S. Sofia (Censimento 1921: pop. res. 1228).

**040036 Rocca San Casciano**

La circoscrizione territoriale viene modificata a seguito delle seguenti variazioni: nel 1927 distacco di territori aggregati al comune di Predappio (Censimento 1921: pop. res. 200); nel 1929 distacco di territori aggregati al comune di Galeata (Censimento 1921: pop. res. 26).

**040037 Roncofreddo**

La circoscrizione territoriale non ha subito alcuna variazione.

**040803 Roversano**

Nel 1925 il comune viene soppresso e i suoi territori vengono aggregati al comune di Cesena.

**040041 San Mauro Pascoli**

Precedenti denominazioni assunte dal comune: fino al 9 novembre 1862 S. Mauro, dal 10 novembre 1862 al 31 dicembre 1862 S. Mauro di Roma, dal 1863 al 1932 S. Mauro di Romagna.

La circoscrizione territoriale viene modificata nel 1990 a seguito di aggregazione di territori staccati dal comune di Savignano sul Rubicone (zona disabitata).

**040043 Santa Sofia**

La circoscrizione territoriale viene modificata a seguito delle seguenti variazioni: nel 1923 aggregazione di territori del soppresso comune di Mortano; nel 1925 aggregazione delle frazioni Petrella Superiore staccata dal soppresso comune di Teodorano (Censimento 1921: pop. res. 156) e Civorio staccata dal comune di Civitella di Romagna (Censimento 1921: pop. res. 269); nel 1926 aggregazione della frazione Corniolo staccata dal comune di Premilcuore (Censimento 1921: pop. res. 1228) e distacco delle frazioni Cigno, Civorio, Petrella Superiore e Saguno aggregate al comune di Civitella di Romagna (Censimento 1921: pop. res. 836); nel 1929 distacco di territori aggregati al comune di Galeata (Censimento 1921: pop. res. 159).

**040044 Sarsina**

La circoscrizione territoriale viene modificata nel 1965 a seguito di aggregazione di territori del soppresso comune di Sorbano.

**040045 Savignano sul Rubicone**

Precedenti denominazioni assunte dal comune: fino al 1862 Savignano, dal 1862 al 1933 Savignano di Romagna.

La circoscrizione territoriale viene modificata nel 1990 a seguito di distacco di territori aggregati al comune di San Mauro Pascoli (zona disabitata).

**040046 Sogliano al Rubicone**

La denominazione assunta dal comune fino al 1862 è Sogliano.

La circoscrizione territoriale viene modificata nel 1978 a seguito di distacco di territori aggregati al comune di Torriana (Censimento 1971: pop. res. 121), ora provincia di Rimini.

**040804 Sorbano**

Nel 1965 il comune viene soppresso e i suoi territori vengono aggregati al comune di Sarsina.

**040805 Teodorano**

Nel 1925 il comune viene soppresso e i suoi territori vengono ripartiti tra i comuni di Meldola (Censimento 1921: pop. res. 2204), Cesena (Censimento 1921: pop. res. 900), Civitella di Romagna (Censimento 1921: pop. res. 814) e S. Sofia (Censimento 1921: pop. res. 156).

**040049 Tredozio**

La circoscrizione territoriale non ha subito alcuna variazione.

**040050 Verghereto**

La circoscrizione territoriale non ha subito alcuna variazione.

---

**099 - PROVINCIA DI RIMINI**

---

**Variazioni della provincia**

La provincia viene costituita nel 1992 con i comuni staccati dalla provincia di Forlì, ora Forlì-Cesena (vedi prov. di Forlì-Cesena).

---

**Variazioni dei comuni**

**099001 Bellaria-Igea Marina**

Il comune viene costituito nel 1956 con le frazioni Bardonchio, Bellaria e Igea Marina staccate dal comune di Rimini (Censimento 1951: pop. res. 7290).

**099002 Cattolica**

Il comune viene costituito nel 1895 con la frazione omonima staccata dal comune di S. Giovanni in Marignano (Censimento 1881: pop. res. 2512).

**099003 Coriano**

La circoscrizione territoriale non ha subito alcuna variazione.

**099004 Gemmano**

La circoscrizione territoriale viene modificata a seguito delle seguenti variazioni: nel 1907 distacco delle frazioni Taverna e Montecucco aggregate al comune di Monte Colombo (Censimento 1901: pop. res. 188); nel 1920 distacco della frazione S. Maria del Piano aggregata al comune di Montescudo (Censimento 1911: pop. res. 146).

**099005 Misano Adriatico**

Precedenti denominazioni assunte dal comune: fino al 1862 Misano, dal 1862 al 1938 Misano in Villa Vittoria.

La circoscrizione territoriale viene modificata nel 1869 a seguito di distacco della frazione Mesoita aggregata al comune di S. Giovanni in Marignano (Censimento 1861: pop. pres. 180).

**099006 Mondaino**

La circoscrizione territoriale non ha subito alcuna variazione.

**099007 Monte Colombo**

La circoscrizione territoriale viene modificata nel 1907 a seguito di aggregazione delle frazioni Taverna e Montecucco staccate dal comune di Gemmano (Censimento 1901: pop. res. 188).

**099008 Montefiore Conca**

Precedenti denominazioni assunte dal comune: fino al 1863 Montefiore, dal 1863 al 1917 Montefiorito.



- 099009 Montegridolfo**  
La circoscrizione territoriale non ha subito alcuna variazione.
- 099010 Montescudo**  
La denominazione assunta dal comune fino al 1862 è Montescudolo.  
La circoscrizione territoriale viene modificata nel 1920 a seguito di aggregazione della frazione S. Maria del Piano staccata dal comune di Gemmano (Censimento 1911: pop. res. 146).
- 099011 Morciano di Romagna**  
La denominazione assunta dal comune fino al 1865 è Morciano  
La circoscrizione territoriale viene modificata nel 1869 a seguito di aggregazione della frazione Moscolo staccata dal comune di S. Clemente (Censimento 1861: pop. pres. 104).
- 099012 Poggio Berni**  
La circoscrizione territoriale non ha subito alcuna variazione.
- 099013 Riccione**  
Il comune viene costituito nel 1922 con la frazione omonima staccata dal comune di Rimini (Censimento 1921: pop. res. 5569).
- 099014 Rimini**  
La circoscrizione territoriale viene modificata a seguito delle seguenti variazioni: nel 1922 distacco della frazione Riccione eretta in comune autonomo con denominazione omonima (Censimento 1921: pop. res. 5569); nel 1956 distacco delle frazioni Bardonchio, Bellaria e Igea Marina erette in comune autonomo con denominazione Bellaria-Igea Marina (Censimento 1951: pop. res. 7290).
- 099015 Saludecio**  
La circoscrizione territoriale non ha subito alcuna variazione.
- 099016 San Clemente**  
La circoscrizione territoriale viene modificata nel 1869 a seguito di distacco della frazione Moscolo aggregata al comune di Morciano di Romagna (Censimento 1861: pop. pres. 104)
- 099017 San Giovanni in Marignano**  
La circoscrizione territoriale viene modificata a seguito delle seguenti variazioni: nel 1869 aggregazione della frazione Mesolita staccata dal comune di Misano in Villa Vittoria, ora Misano Adriatico (Censimento 1861: pop. pres. 180); nel 1895 distacco della frazione Cattolica eretta in comune autonomo con denominazione omonima (Censimento 1881: pop. res. 2512).
- 099018 Santarcangelo di Romagna**  
Precedenti denominazioni assunte dal comune: fino al 1863 S. Arcangelo, dal 1863 al 1913 Sant'Arcangelo di Romagna.
- 099019 Torriana**  
La denominazione assunta dal comune fino al 1938 è Scorticata.  
La circoscrizione territoriale viene modificata nel 1978 a seguito di aggregazione di territori staccati dal comune di Sogliano al Rubicone (Censimento 1971: pop. res. 121), provincia di Forlì-Cesena.
- 099020 Verucchio**  
La circoscrizione territoriale non ha subito alcuna variazione.

---

## 09 - REGIONE TOSCANA

---

### 045 - PROVINCIA DI MASSA-CARRARA

---

#### Variazioni della provincia

La denominazione assunta dalla provincia dal 1938 al 1946 è Apuania.

La circoscrizione territoriale viene modificata nel 1923 a seguito di distacco dei comuni di Calice al Cornoviglio e Rocchetta di Vara, passati a costituire la provincia di Spezia (ora La Spezia), e dei comuni di Camporgiano, Careggine, Castelnuovo di Garfagnana, Castiglione di Garfagnana, Fabbriche di Vallico (già Trassilico), Fosciandora, Galliciano, Giuncugnano, Minucciano, Molazzana, Piazza al Serchio, Pieve Fosciana, S. Romano in Garfagnana, Sillano, Vagli Sotto, Vergemoli e Villa Collemandina, aggregati alla provincia di Lucca.

---

#### Variazioni dei comuni

##### 045801 Albiano di Magra

La denominazione assunta dal comune fino al 1863 è Albiano.

Nel 1870 il comune viene soppresso e i suoi territori vengono ripartiti tra i comuni di Podenzana (Censimento 1861: pop. pres. 610) e Aulla (Censimento 1861: pop. pres. 720).

##### 045802 Apuania

Il comune viene costituito nel 1938 coi territori dei soppressi comuni di Carrara, Massa e Montignoso.

Nel 1946 il comune viene soppresso per la ricostituzione dei comuni di Carrara, Massa e Montignoso.

##### 045001 Aulla

La circoscrizione territoriale viene modificata a seguito delle seguenti variazioni: nel 1870 aggregazione della frazione Caprigliola staccata dal soppresso comune di Albiano di Magra (Censimento 1861: pop. pres. 720); nel 1881 aggregazione della frazione Albiano staccata dal comune di Podenzana (Censimento 1871: pop. pres. 615).

##### 045002 Bagnone

La circoscrizione territoriale viene modificata a seguito delle seguenti variazioni: nel 1865 distacco delle frazioni Roccasigillina, Cavallana, Fusignano e Gigliana aggregate al comune di Filattiera (Censimento 1861: pop. pres. 798); nel 1894 aggregazione della frazione Orturano staccata dal comune di Villafranca in Lunigiana (Censimento 1881: pop. res. 342).

##### 045003 Carrara

Nel 1938 il comune viene soppresso e i suoi territori vengono aggregati al nuovo comune di Apuania; nel 1946 il comune viene ricostituito.

##### 045004 Casola in Lunigiana

La denominazione assunta dal comune fino al 1863 è Casola.

##### 045005 Comano

Il comune viene costituito nel 1919 con la frazione omonima staccata dal comune di Fivizzano (Censimento 1911: pop. res. 927).

##### 045006 Filattiera

La circoscrizione territoriale viene modificata nel 1865 a seguito di aggregazione delle frazioni Roccasigillina, Cavallana, Fusignano e Gigliana staccate dal comune di Bagnone (Censimento 1861: pop. pres. 798).

##### 045007 Fivizzano

La circoscrizione territoriale viene modificata a seguito delle seguenti variazioni: nel 1919 aggregazione della frazione Viano staccata dal comune di Fosdinovo (Censimento 1911: pop. res. 1105) e distacco della frazione Comano eretta in comune autonomo con denominazione omonima (Censimento 1911: pop. res. 927); nel 1983 aggregazione delle frazioni Gragnola e Cortila staccate dal comune di Fosdinovo (Censimento 1981: pop. res. 847).

##### 045008 Fosdinovo

La circoscrizione territoriale viene modificata a seguito delle seguenti variazioni: nel 1919 distacco della frazione

Viano aggregata al comune di Fivizzano (Censimento 1911: pop. res. 1105); nel 1983 distacco delle frazioni Gragnola e Cortila aggregate al comune di Fivizzano (Censimento 1981: pop. res. 847).

**045009 Licciana Nardi**

La denominazione assunta dal comune fino al 1933 è Licciana.

La circoscrizione territoriale viene modificata nel 1869 a seguito di aggregazione della frazione Terrarossa staccata dal soppresso comune di Terrarossa (Censimento 1861: pop. pres. 546).

**045010 Massa**

La denominazione assunta dal comune dal 1863 al 1868 è Massa-Carrara.

Nel 1938 il comune viene soppresso e i suoi territori vengono aggregati al nuovo comune di Apuania; nel 1946 il comune viene ricostituito.

**045011 Montignoso**

Nel 1938 il comune viene soppresso e i suoi territori vengono aggregati al nuovo comune di Apuania; nel 1946 il comune viene ricostituito.

**045012 Mulazzo**

La circoscrizione territoriale non ha subito alcuna variazione.

**045013 Podenzana**

La circoscrizione territoriale viene modificata a seguito delle seguenti variazioni: nel 1870 aggregazione della frazione Albiano staccata dal soppresso comune di Albiano di Magra (Censimento 1861: pop. pres. 610); nel 1881 distacco della frazione Albiano aggregata al comune di Aulla (Censimento 1871: pop. pres. 615).

**045014 Pontremoli**

La circoscrizione territoriale viene modificata nel 1957 a seguito di aggregazione della frazione Arzelato staccata dal comune di Zeri (Censimento 1951: pop. res. 343).

**045803 Terrarossa**

Nel 1869 il comune viene soppresso e i suoi territori vengono ripartiti tra i comuni di Licciana, ora Licciana Nardi (Censimento 1861: pop. pres. 546) e Tresana (Censimento 1861: pop. pres. 485).

**045015 Tresana**

La circoscrizione territoriale viene modificata nel 1869 a seguito di aggregazione della frazione Riccò staccata dal soppresso comune di Terrarossa (Censimento 1861: pop. pres. 485).

**045016 Villafranca in Lunigiana**

La denominazione assunta dal comune fino al 1863 è Villafranca.

La circoscrizione territoriale viene modificata nel 1894 a seguito di distacco della frazione Orturano aggregata al comune di Bagnone (Censimento 1881: pop. res. 342).

**045017 Zeri**

La circoscrizione territoriale viene modificata nel 1957 a seguito di distacco della frazione Arzelato aggregata al comune di Pontremoli (Censimento 1951: pop. res. 343).

**046 - PROVINCIA DI LUCCA****Variazioni della provincia**

La circoscrizione territoriale viene modificata a seguito delle seguenti variazioni:

nel 1923 aggregazione dei comuni staccati dalla provincia di Massa-Carrara (*vedi prov. di Massa-Carrara*);

nel 1928 distacco dei comuni di Buggiano, Massa e Cozzile, Monsummano Terme (già Monsummano), Montecatini Terme (già Bagni di Montecatini), Montecatini di Val di Nievole, Pescia, Pieve a Nievole, Ponte Buggianese, Uzzano e Vellano aggregati alla provincia di Pistoia.

## Variazioni dei comuni

### 046001 **Altopascio**

Il comune viene costituito nel 1881 con le frazioni di Altopascio, Marginone e Spianate staccate dal comune di Montecarlo (Censimento 1871: pop. pres. 4298).

La circoscrizione territoriale viene modificata nel 1925 a seguito di aggregazione della frazione Badia Pozzeveri staccata dal comune di Capannori (Censimento 1921: pop. res. 1719).

### 046002 **Bagni di Lucca**

La denominazione assunta dal comune fino al 1862 è Bagno a Corsena.

La circoscrizione territoriale viene modificata a seguito delle seguenti variazioni: nel 1893 aggregazione delle frazioni Lugnano e Bugnano, Pieve dei Monti di Villa e Granaiola staccate dal comune di Borgo a Mozzano (Censimento 1881: pop. res. 1409); nel 1897 aggregazione della frazione Fornoli staccata dal comune di Borgo a Mozzano (Censimento 1881: pop. res. 507).

### 046003 **Barga**

La circoscrizione territoriale non ha subito alcuna variazione.

### 046004 **Borgo a Mozzano**

La denominazione assunta dal comune fino al 1863 è Borgo a Mozzano e Cerreto di Sotto.

La circoscrizione territoriale viene modificata a seguito delle seguenti variazioni: nel 1884 distacco di territori aggregati al comune di Lucca (Censimento 1881: pop. res. 53); nel 1893 distacco delle frazioni Lugnano e Bugnano, Pieve dei Monti di Villa e Granaiola aggregate al comune di Bagni di Lucca (Censimento 1881: pop. res. 1409); nel 1897 distacco della frazione Fornoli aggregata al comune di Bagni di Lucca (Censimento 1881: pop. res. 507); nel 1962 aggregazione della frazione Motrone staccata dal comune di Pescaglia (Censimento 1961: pop. res. 106).

### 046005 **Camaione**

La circoscrizione territoriale non ha subito alcuna variazione.

### 046006 **Camporgiano**

La circoscrizione territoriale non ha subito alcuna variazione.

### 046007 **Capannori**

La circoscrizione territoriale viene modificata a seguito delle seguenti variazioni: nel 1884 aggregazione di territori staccati dal comune di Lucca (Censimento 1881: pop. res. 53); nel 1913 distacco della frazione Porcari eretta in comune autonomo con denominazione omonima (Censimento 1911: pop. res. 5297); nel 1925 distacco della frazione Badia Pozzeveri aggregata al comune di Altopascio (Censimento 1921: pop. res. 1719).

### 046008 **Careggine**

La circoscrizione territoriale non ha subito alcuna variazione.

### 046009 **Castelnuovo di Garfagnana**

La circoscrizione territoriale non ha subito alcuna variazione.

### 046010 **Castiglione di Garfagnana**

La denominazione assunta dal comune fino al 1863 è Castiglione.

### 046011 **Coreglia Antelminelli**

La denominazione assunta dal comune fino al 1862 è Coreglia.

### 046012 **Fabbriche di Vallico**

La denominazione assunta dal comune fino al 1950 è Trassilico.

La circoscrizione territoriale viene modificata nel 1948 a seguito di distacco della frazione Trassilico aggregata al comune di Galliciano (Censimento 1936: pop. res. 473).

### 046013 **Forte del Marmi**

Il comune viene costituito nel 1914 con la frazione omonima staccata dal comune di Pietrasanta (Censimento 1911: pop. res. 3011).

### 046014 **Fosciandora**

La circoscrizione territoriale non ha subito alcuna variazione.

### 046015 **Galliciano**

La circoscrizione territoriale viene modificata nel 1948 a seguito di aggregazione della frazione Trassilico staccata dal comune di Trassilico, ora Fabbriche di Vallico (Censimento 1936: pop. res. 473).

### 046016 **Giuncugnano**

La circoscrizione territoriale non ha subito alcuna variazione.

- 046017 Lucca**  
La circoscrizione territoriale viene modificata nel 1884 a seguito di aggregazione di territori staccati dal comune di Borgo a Mozzano (Censimento 1881: pop. res. 53) e di distacco di territori aggregati al comune di Capannori (Censimento 1881: pop. res. 53).
- 046018 Massarosa**  
Il comune viene costituito nel 1869 con le frazioni Bargecchia, Bozzano, Campignano, Corsanico, Gualdo, Massaciucoli, Massarosa, Mommio, Montigiano, Pieve a Elici, Quiesa e Stiava staccate dal comune di Viareggio (Censimento 1861: pop. pres. 9001).
- 046019 Minucciano**  
La circoscrizione territoriale non ha subito alcuna variazione.
- 046020 Molazzana**  
La circoscrizione territoriale non ha subito alcuna variazione.
- 046021 Montecarlo**  
La circoscrizione territoriale viene modificata nel 1881 a seguito di distacco delle frazioni Altopascio, Marginone e Spianate erette in unico comune autonomo denominato Altopascio (Censimento 1871: pop. pres. 4298).
- 046022 Pescaglia**  
La circoscrizione territoriale viene modificata nel 1962 a seguito di distacco della frazione Motrone aggregata al comune di Borgo a Mozzano (Censimento 1961: pop. res. 106).
- 046023 Piazza al Serchio**  
La denominazione assunta dal comune fino al 1863 è Piazza.
- 046024 Pietrasanta**  
La circoscrizione territoriale viene modificata nel 1914 a seguito di distacco della frazione Forte dei Marmi eretta in comune autonomo con denominazione omonima (Censimento 1911: pop. res. 3011).
- 046025 Pieve Fosciana**  
La circoscrizione territoriale non ha subito alcuna variazione.
- 046026 Porcari**  
Il comune viene costituito nel 1913 con la frazione omonima staccata dal comune di Capannori (Censimento 1911: pop. res. 5297).
- 046027 San Romano in Garfagnana**  
La circoscrizione territoriale non ha subito alcuna variazione.
- 046028 Seravezza**  
La circoscrizione territoriale non ha subito alcuna variazione.
- 046029 Sillano**  
La circoscrizione territoriale non ha subito alcuna variazione.
- 046030 Stazzema**  
La circoscrizione territoriale viene modificata nel 1929 a seguito di aggregazione della frazione Arni staccata dal comune di Vagli Sotto (Censimento 1921: pop. res. 766).
- 046031 Vagli Sotto**  
La circoscrizione territoriale viene modificata nel 1929 a seguito di distacco della frazione Arni aggregata al comune di Stazzema (Censimento 1921: pop. res. 766).
- 046032 Vergemoli**  
La circoscrizione territoriale non ha subito alcuna variazione.
- 046033 Viareggio**  
La circoscrizione territoriale viene modificata nel 1869 a seguito di distacco delle frazioni Bargecchia, Bozzano, Campignano, Corsanico, Gualdo, Massaciucoli, Massarosa, Mommio, Montigiano, Pieve a Elici, Quiesa e Stiava erette in comune autonomo con denominazione Massarosa (Censimento 1861: pop. pres. 9001).
- 046034 Villa Basilica**  
La circoscrizione territoriale viene modificata a seguito delle seguenti variazioni: nel 1883 distacco delle frazioni Stiappa e Pontito aggregate al comune di Vellano, provincia di Pistoia (Censimento 1881: pop. res. 1003); nel 1884 distacco delle frazioni Veneri e Collodi aggregate al comune di Pescia, provincia di Pistoia (Censimento 1881: pop. res. 2814); nel 1890 distacco delle frazioni S. Quirico, Medicina, Fibbiolla e Aranco aggregate al comune di Pescia, provincia di Pistoia (Censimento 1881: pop. res. 1515).
- 046035 Villa Collemandina**  
La circoscrizione territoriale non ha subito alcuna variazione.

047 - PROVINCIA DI PISTOIA

---

**Variazioni della provincia**

La provincia viene costituita nel 1927 con i comuni staccati dalla provincia di Firenze (*vedi prov. di Firenze*).  
La circoscrizione territoriale viene modificata nel 1928 a seguito di aggregazione dei comuni staccati dalla provincia di Lucca (*vedi prov. di Lucca*).

---

**Variazioni dei comuni**

**047001 Abetone**

Il comune viene costituito nel 1936 con i territori staccati dai comuni di Fiumalbo, provincia di Modena (Censimento 1936: pop. res. 200) e Cutigliano (Censimento 1936: pop. res. 576).

**047002 Agliana**

Il comune viene costituito nel 1913 con la frazione omonima staccata dal comune di Montale (Censimento 1911: pop. res. 5693).

**047003 Buggiano**

La circoscrizione territoriale viene modificata nel 1883 a seguito di distacco della frazione Ponte Buggianese eretta in comune autonomo con denominazione omonima (Censimento 1881: pop. res. 6545).

**047022 Chiesina Uzzanese**

Il comune viene costituito nel 1963 con la frazione omonima staccata dal comune di Uzzano (Censimento 1961: pop. res. 3257).

**047004 Cutigliano**

La circoscrizione territoriale viene modificata a seguito delle seguenti variazioni: nel 1936 distacco di territori aggregati al nuovo comune di Abetone (Censimento 1936: pop. res. 576); nel 1979 aggregazione di territori staccati dal comune di S. Marcello Pistoiese (zona disabitata).

**047005 Lamporecchio**

La circoscrizione territoriale viene modificata nel 1897 a seguito di distacco della frazione Larciano eretta in comune autonomo con denominazione omonima (Censimento 1881: pop. res. 2667).

**047006 Larciano**

Il comune viene costituito nel 1897 con la frazione omonima staccata dal comune di Lamporecchio (Censimento 1881: pop. res. 2667).

**047007 Marliana**

La circoscrizione territoriale non ha subito alcuna variazione.

**047008 Massa e Cozzile**

La circoscrizione territoriale non ha subito alcuna variazione.

**047009 Monsummano Terme**

La denominazione assunta dal comune fino al 1948 è Monsummano.

**047010 Montale**

La circoscrizione territoriale viene modificata nel 1913 a seguito di distacco della frazione Agliana eretta in comune autonomo con denominazione omonima (Censimento 1911: pop. res. 5693).

**047801 Montecatini di Val di Nievole**

La circoscrizione territoriale viene modificata a seguito delle seguenti variazioni: nel 1905 distacco di parte della frazione Bagni di Montecatini eretta in comune autonomo con denominazione Montecatini, ora Montecatini-Terme (Censimento 1901: pop. res. 2641) e distacco della frazione Pieve a Nievole eretta in comune autonomo con denominazione omonima (Censimento 1901: pop. res. 2959); nel 1934 distacco di territori aggregati al comune di Montecatini-Terme (Censimento 1931: pop. res. 41).

Nel 1940 il comune viene soppresso e i suoi territori vengono aggregati al comune di Montecatini-Terme.

**047011 Montecatini-Terme**

La denominazione assunta dal comune fino al 1928 è Bagni di Montecatini.

Il comune viene costituito nel 1905 con parte della frazione Bagni di Montecatini staccata dal comune di Montecatini di Val di Nievole (Censimento 1901: pop. res. 2641).

La circoscrizione territoriale viene modificata a seguito delle seguenti variazioni: nel 1934 aggregazione di territori staccati dai comuni di Montecatini di Val di Nievole (Censimento 1931: pop. res. 41) e Pieve a Nievole (Censimento 1931: pop. res. 439); nel 1940 aggregazione di territori del soppresso comune di Montecatini di Val di Nievole e distacco di territori aggregati al comune di Pieve a Nievole (Censimento 1936: pop. res. 459).

**047012 Pescia**

La circoscrizione territoriale viene modificata a seguito delle seguenti variazioni: nel 1883 aggregazione della frazione Pietralona staccata dal comune di Vellano (Censimento 1881: pop. res. 956); nel 1884 aggregazione delle frazioni Veneri e Collodi staccate dal comune di Villa Basilica, provincia di Lucca (Censimento 1881: pop. res. 2814); nel 1890 aggregazione delle frazioni S. Quirico, Medicina, Fibbialla e Aranco staccate dal comune di Villa Basilica, provincia di Lucca (Censimento 1881: pop. res. 1515); nel 1895 distacco della frazione Chiesina Uzzanese aggregata al comune di Uzzano (Censimento 1881: pop. res. 1256); nel 1928 aggregazione di territori del soppresso comune di Vellano; nel 1991 distacco di territori aggregati al comune di Uzzano (Censimento 1981: la relativa pop. res. era stata già censita dal comune di Uzzano).

**047013 Pieve a Nievole**

Il comune viene costituito nel 1905 con la frazione Pieve a Nievole staccata dal comune di Montecatini di Val di Nievole (Censimento 1901: pop. res. 2959); nel 1934 distacco di territori aggregati al comune di Montecatini-Terne (Censimento 1931: pop. res. 439); nel 1940 aggregazione di territori staccati dal comune di Montecatini-Terne (Censimento 1936: pop. res. 459).

**047014 Pistoia**

La circoscrizione territoriale viene modificata a seguito delle seguenti variazioni: nel 1877 aggregazione di territori dei soppressi comuni di Porta al Borgo, Porto Carratica, Porta Lucchese e Porta S. Marco; nel 1939 distacco della frazione Prunetta aggregata al comune di Piteglio (Censimento 1936: pop. res. 249).

**047015 Piteglio**

La circoscrizione territoriale viene modificata nel 1939 a seguito di aggregazione della frazione Prunetta staccata dal comune di Pistoia (Censimento 1936: pop. res. 249).

**047016 Ponte Buggianese**

Il comune viene costituito nel 1883 con la frazione omonima staccata dal comune di Buggiano (Censimento 1881: pop. res. 6545)

**047802 Porta al Borgo**

Nel 1877 il comune viene soppresso e i suoi territori vengono aggregati al comune di Pistoia.

**047803 Porta Carratica**

Nel 1877 il comune viene soppresso e i suoi territori vengono aggregati al comune di Pistoia.

**047804 Porta Lucchese**

Nel 1877 il comune viene soppresso e i suoi territori vengono aggregati al comune di Pistoia.

**047805 Porta San Marco**

Nel 1877 il comune viene soppresso e i suoi territori vengono aggregati al comune di Pistoia.

**047017 Quarrata**

La denominazione assunta dal comune fino al 1959 è Tizzana.

**047018 Sambuca Pistoiese**

La denominazione assunta dal comune fino al 1864 è Sambuca.

**047019 San Marcello Pistoiese**

La denominazione assunta dal comune fino al 1863 S Marcello.

La circoscrizione territoriale viene modificata nel 1979 a seguito di distacco di territori aggregati al comune di Cutigliano (zona disabitata).

**047020 Serravalle Pistoiese**

La denominazione assunta dal comune fino al 1863 è Serravalle.

**047021 Uzzano**

La circoscrizione territoriale viene modificata a seguito delle seguenti variazioni: nel 1895 aggregazione della frazione Chiesina Uzzanese staccata dal comune di Pescia (Censimento 1881: pop. res. 1256); nel 1963 distacco della frazione Chiesina Uzzanese eretta in comune autonomo con denominazione omonima (Censimento 1961: pop. res. 3257); nel 1991 aggregazione di territori staccati dal comune di Pescia (Censimento 1981: la relativa pop. res. era stata già censita dal comune di Uzzano).

**047806 Vellano**

La circoscrizione territoriale viene modificata nel 1883 a seguito di distacco della frazione Pietralona aggregata al comune di Pescia (Censimento 1881: pop. res. 956) e di aggregazione delle frazioni Stiappa e Pontito staccate dal comune di Villa Basilica, provincia di Lucca (Censimento 1881: pop. res. 1003).

Nel 1928 il comune viene soppresso e i suoi territori vengono aggregati al comune di Pescia.

---

**048 - PROVINCIA DI FIRENZE**

---

**Variazioni della provincia**

La circoscrizione territoriale viene modificata a seguito delle seguenti variazioni:

nel 1923 distacco dei comuni di Bagno di Romagna, Castrocaro Terme e Terra del Sole (già Terra del Sole e Castrocaro), Dovadola, Galeata, Modigliana, Portico e S. Benedetto, Premilcuore, Rocca S. Casciano, S. Sofia, Sorbano, Tredozio e Verghereto aggregati alla provincia di Forlì, ora Forlì-Cesena;

nel 1925 distacco dei comuni di Castelfranco di Sotto, Montopoli in Val d'Arno, S. Miniato, S. Croce sull'Arno e S. Maria a Monte aggregati alla provincia di Pisa;

nel 1927 distacco dei comuni di Agliana, Cutigliano, Lamporecchio, Larciano, Marliana, Montale, Pistoia, Piteglio, Quarrata (già Tizzana), Sambuca Pistoiese, S. Marcello Pistoiese e Serravalle Pistoiese andati a costituire la provincia di Pistoia;

nel 1992 distacco dei comuni di Cantagallo, Carmignano, Montemurlo, Poggio a Caiano, Prato, Vaiano e Vernio andati a costituire la provincia di Prato.

---

**Variazioni dei comuni**

**048001 Bagno a Ripoli**

La circoscrizione territoriale viene modificata a seguito delle seguenti variazioni: nel 1865 distacco di territori aggregati al comune di Firenze (Censimento 1861: pop. pres. 3172); nel 1869 aggregazione di territori staccati dal comune di Firenze (Censimento 1861: pop. pres. 865); nel 1928 distacco di territori aggregati al comune di Firenze (Censimento 1921: pop. res. 5287) e aggregazione di territori staccati dal soppresso comune di Galluzzo (Censimento 1921: pop. res. 1966).

**048002 Barberino di Mugello**

La circoscrizione territoriale viene modificata a seguito delle seguenti variazioni: nel 1915 aggregazione della frazione Bruscoli S. Lucia all'Ostale staccata dal comune di Firenzuola (Censimento 1911: pop. res. 846), variazione in seguito annullata dal Consiglio di Stato con decisione del 26 maggio 1923, Sezione IV; nel 1984 distacco di territori aggregati ai comuni di Cantagallo (Censimento 1981: pop. res. 111), Vaiano (zona disabitata) e Vernio (Censimento 1981: pop. res. 58), tutti della provincia di Prato.

**048003 Barberino di Val d'Elsa**

La circoscrizione territoriale viene modificata nel 1892 a seguito di distacco delle frazioni Tavernelle, Sambuca e S. Donato erette in comune autonomo con denominazione Tavernelle, ora Tavernelle Val di Pesa (Censimento 1881: pop. res. 6876).

**048004 Borgo San Lorenzo**

La circoscrizione territoriale non ha subito alcuna variazione.

**048801 Brozzi**

Nel 1928 il comune viene soppresso e i suoi territori vengono ripartiti tra i comuni di Campi Bisenzio (Censimento 1921: pop. res. 2929), Firenze (Censimento 1921: pop. res. 8499), Sesto Fiorentino (Censimento 1921: pop. res. 69) e Signa (Censimento 1921: pop. res. 98).

**048005 Calenzano**

La circoscrizione territoriale non ha subito alcuna variazione.

**048006 Campi Bisenzio**

La circoscrizione territoriale viene modificata nel 1928 a seguito di aggregazione di territori staccati dal soppresso comune di Brozzi (Censimento 1921: pop. res. 2929).



- 048008 Capraia e Limite**  
La denominazione assunta dal comune fino al 1863 è Capraia.
- 048010 Castelfiorentino**  
La circoscrizione territoriale viene modificata nel 1876 a seguito di aggregazione delle frazioni Castelnuovo e Coiano staccate dal comune di Montaione (Censimento 1871: pop. pres. 1372).
- 048011 Cerreto Guidi**  
La circoscrizione territoriale non ha subito alcuna variazione.
- 048012 Certaldo**  
La circoscrizione territoriale non ha subito alcuna variazione.
- 048013 Dicomano**  
La circoscrizione territoriale viene modificata a seguito delle seguenti variazioni: nel 1893 aggregazione delle frazioni Celle e Villa staccate dal comune di Vicchio (Censimento 1881: pop. res. 1763); nel 1925 distacco delle frazioni Londa, Petroio e Vicatorati aggregate al comune di Londa (Censimento 1921: pop. res. 500); nel 1929 distacco di territori aggregati al comune di Londa (Censimento 1921: pop. res. 284); nel 1973 distacco di territori aggregati al comune di Londa (Censimento 1971: pop. res. 3).
- 048014 Empoli**  
La circoscrizione territoriale non ha subito alcuna variazione.
- 048015 Fiesole**  
La circoscrizione territoriale viene modificata a seguito delle seguenti variazioni: nel 1865 aggregazione di territori staccati dai soppressi comuni di Pellegrino da Careggi (Censimento 1861: pop. pres. 1001) e Rovezzano (Censimento 1861: pop. pres. 3309), nonché distacco di territori aggregati al comune di Firenze (Censimento 1861: pop. pres. 5070); nel 1910 distacco delle frazioni Settignano, Rovezzano e del Pellegrino aggregate al comune di Firenze (Censimento 1901: pop. res. 7399).
- 048016 Figline Valdarno**  
La denominazione assunta dal comune fino al 1863 è Figline.
- 048017 Firenze**  
La circoscrizione territoriale viene modificata a seguito delle seguenti variazioni: nel 1865 aggregazione di territori staccati dai soppressi comuni di Legnaia (Censimento 1861: pop. pres. 7627), Pellegrino da Careggi (Censimento 1861: pop. pres. 8039) e Rovezzano (Censimento 1861: pop. pres. 3551) e dai comuni di Bagno a Ripoli (Censimento 1861: pop. pres. 3172), Fiesole (Censimento 1861: pop. pres. 5070) e Galluzzo (Censimento 1861: pop. pres. 2235); nel 1869 distacco di territori aggregati al comune di Bagno a Ripoli (Censimento 1861: pop. pres. 865); nel 1910 aggregazione delle frazioni Settignano, Rovezzano e del Pellegrino staccate dal comune di Fiesole (Censimento 1901: pop. res. 7399); nel 1928 aggregazione di territori staccati dai comuni di Bagno a Ripoli (Censimento 1921: pop. res. 5287), Casellina e Torri, ora Scandicci (Censimento 1921: pop. res. 6931) e Sesto Fiorentino (Censimento 1921: pop. res. 5905) e dai soppressi comuni di Brozzi (Censimento 1921: pop. res. 8499) e Galluzzo (Censimento 1921: pop. res. 7241); nel 1939 distacco di territori aggregati al comune di Scandicci (Censimento 1936: pop. res. 1359).
- 048018 Firenzuola**  
La circoscrizione territoriale viene modificata nel 1915 a seguito di distacco della frazione Bruscoli S. Lucia all'Ostale aggregata al comune di Barberino di Mugello (Censimento 1911: pop. res. 846), variazione in seguito annullata dal Consiglio di Stato con decisione del 26 maggio 1923, Sezione IV.
- 048019 Fucecchio**  
La circoscrizione territoriale non ha subito alcuna variazione.
- 048802 Galluzzo**  
La circoscrizione territoriale viene modificata nel 1865 a seguito di distacco di territori aggregati al comune di Firenze (Censimento 1861: pop. pres. 2235).  
Nel 1928 il comune viene soppresso e i suoi territori vengono ripartiti tra i comuni di Bagno a Ripoli (Censimento 1921: pop. res. 1968), Casellina e Torri ora Scandicci (Censimento 1921: pop. res. 397), Firenze (Censimento 1921: pop. res. 7241) e il nuovo comune di Impruneta (Censimento 1921: pop. res. 9807).
- 048020 Gambassi Terme**  
La denominazione assunta dal comune fino al 1977 è Gambassi.  
Il comune viene costituito nel 1917 con le frazioni Gambassi, Varna e Catignano, Castagno staccate dal comune di Montaione (Censimento 1911: pop. res. 4555).
- 048021 Greve in Chianti**  
La denominazione assunta dal comune fino al 1977 è Greve.

- 048022 Impruneta**  
Il comune viene costituito nel 1928 con i territori staccati dal soppresso comune di Galluzzo (Censimento 1921: pop. res. 9807).
- 048023 Incisa in Val d'Arno**  
La denominazione assunta dal comune fino al 1863 è Incisa.
- 048024 Lastra a Signa**  
La circoscrizione territoriale non ha subito alcuna variazione.
- 048803 Legnaia**  
Nel 1865 il comune viene soppresso e i suoi territori vengono ripartiti tra i comuni di Firenze (Censimento 1861: pop. pres. 7627) e Casellina e Torri, ora Scandicci (Censimento 1861: pop. pres. 3697).
- 048025 Londa**  
La circoscrizione territoriale viene modificata a seguito delle seguenti variazioni: nel 1925 aggregazione delle frazioni Londa, Petroio e Vicorati staccate dal comune di Dicomano (Censimento 1921: pop. res. 500); nel 1929 aggregazione di territori staccati dal comune di Dicomano (Censimento 1921: pop. res. 284); nel 1973 aggregazione di territori staccati dal comune di Dicomano (Censimento 1971: pop. res. 3).
- 048026 Marradi**  
La circoscrizione territoriale non ha subito alcuna variazione.
- 048027 Montaione**  
La circoscrizione territoriale viene modificata a seguito delle seguenti variazioni: nel 1876 distacco delle frazioni Castelnuovo e Coiano aggregate al comune di Castelfiorentino (Censimento 1871: pop. pres. 1372); nel 1917 distacco delle frazioni Gambassi, Varna e Catignano, Castagno erette in comune autonomo con denominazione Gambassi, ora Gambassi Terme (Censimento 1911: pop. res. 4555).
- 048028 Montelupo Fiorentino**  
La denominazione assunta dal comune fino al 1863 è Montelupo.
- 048030 Montespertoli**  
La circoscrizione territoriale non ha subito alcuna variazione.
- 048031 Palazzuolo sul Senio**  
La denominazione assunta dal comune fino al 1951 è Palazzuolo.
- 048032 Pelago**  
La circoscrizione territoriale viene modificata nel 1915 a seguito di distacco delle frazioni Rufina e Contea erette in comune autonomo con denominazione Rufina (Censimento 1911: pop. res. 4333).
- 048804 Pellegrino da Careggi**  
La denominazione assunta dal comune fino al 1863 è Pellegrino.  
Nel 1865 il comune viene soppresso e i suoi territori vengono ripartiti tra i comuni di Firenze (Censimento 1861: pop. pres. 8039), Fiesole (Censimento 1861: pop. pres. 1001) e Sesto Fiorentino (Censimento 1861: pop. pres. 891).
- 048033 Pontassieve**  
La circoscrizione territoriale non ha subito alcuna variazione.
- 048035 Reggello**  
La circoscrizione territoriale non ha subito alcuna variazione.
- 048036 Rignano sull'Arno**  
La denominazione assunta dal comune fino al 1863 è Rignano.
- 048805 Rovezzano**  
Nel 1865 il comune viene soppresso e i suoi territori vengono ripartiti tra i comuni di Firenze (Censimento 1861: pop. pres. 3551) e Fiesole (Censimento 1861: pop. pres. 3309).
- 048037 Rufina**  
Il comune viene costituito nel 1915 con le frazioni Rufina e Contea staccate dal comune di Pelago (Censimento 1911: pop. res. 4333).
- 048038 San Casciano in Val di Pesa**  
La circoscrizione territoriale viene modificata nel 1865 a seguito di aggregazione della frazione La Romola staccata dal comune di Casellina e Torri, ora Scandicci (Censimento 1861: pop. pres. 548).
- 048039 San Godenzo**  
La circoscrizione territoriale non ha subito alcuna variazione.

**048040 San Piero a Sieve**

La circoscrizione territoriale non ha subito alcuna variazione.

**048041 Scandicci**

La denominazione assunta dal comune fino al 1929 è Casellina e Torri.

La circoscrizione territoriale viene modificata a seguito delle seguenti variazioni: nel 1865 distacco della frazione La Romola aggregata al comune di S. Casciano in Val di Pesa (Censimento 1861: pop. pres. 548) e aggregazione di territori staccati dal soppresso comune di Legnaia (Censimento 1861: pop. pres. 3697); nel 1928 distacco di territori aggregati al comune di Firenze (Censimento 1921: pop. res. 6931) e aggregazione di territori staccati dal soppresso comune di Galluzzo (Censimento 1921: pop. res. 397); nel 1939 aggregazione di territori staccati dal comune di Firenze (Censimento 1936: pop. res. 1359).

**048042 Scarperia**

La circoscrizione territoriale non ha subito alcuna variazione.

**048043 Sesto Fiorentino**

La denominazione assunta dal comune fino al 1869 è Sesto.

La circoscrizione territoriale viene modificata a seguito delle seguenti variazioni: nel 1865 aggregazione di territori staccati dal soppresso comune di Pellegrino da Careggi (Censimento 1861: pop. pres. 891); nel 1928 distacco di territori aggregati al comune di Firenze (Censimento 1921: pop. res. 5905) e aggregazione di territori staccati dal soppresso comune di Brozzi (Censimento 1921: pop. res. 69).

**048044 Signa**

La circoscrizione territoriale viene modificata nel 1928 a seguito di aggregazione di territori staccati dal soppresso comune di Brozzi (Censimento 1921: pop. res. 98).

**048045 Tavarnelle Val di Pesa**

La denominazione assunta dal comune fino al 1909 è Tavernelle.

Il comune viene costituito nel 1892 con le frazioni Tavarnelle, Sambuca e S. Donato staccate dal comune di Barberino di Val d'Elsa (Censimento 1881: pop. res. 6876).

**048046 Vaglia**

La circoscrizione territoriale non ha subito alcuna variazione.

**048049 Vicchio**

La circoscrizione territoriale viene modificata nel 1893 a seguito di distacco delle frazioni Celle e Villa aggregate al comune di Dicomano (Censimento 1881: pop. res. 1763).

**048050 Vinci**

La circoscrizione territoriale non ha subito alcuna variazione.

**100 - PROVINCIA DI PRATO****Variazioni della provincia**

La provincia viene costituita nel 1992 con i comuni staccati dalla provincia di Firenze (*vedi prov. di Firenze*).

**Variazioni dei comuni****100001 Cantagallo**

La circoscrizione territoriale viene modificata nel 1984 a seguito di aggregazione di territori staccati dal comune di Barberino di Mugello, provincia di Firenze (Censimento 1981: pop. res. 111).

**100002 Carmignano**

La circoscrizione territoriale viene modificata nel 1962 a seguito di distacco delle frazioni Poggetto e Poggio a Caiano erette in comune autonomo con denominazione Poggio a Caiano (Censimento 1961: pop. res. 3598).

**100003 Montemurlo**

La circoscrizione territoriale non ha subito alcuna variazione.

**100004 Poggio a Caiano**

Il comune viene costituito nel 1962 con le frazioni Poggetto e Poggio a Caiano staccate dal comune di Carmignano (Censimento 1961: pop. res. 3598).

**100005 Prato**

La denominazione assunta dal comune dal 1863 al 1931 è Prato in Toscana.

La circoscrizione territoriale viene modificata nel 1949 a seguito di distacco delle frazioni Vaiano e Solignano erette in comune autonomo con denominazione Vaiano (Censimento 1936: pop. res. 5844).

**100006 Valano**

Il comune viene costituito nel 1949 con le frazioni Vaiano e Solignano staccate dal comune di Prato (Censimento 1936: pop. res. 5844).

La circoscrizione territoriale viene modificata nel 1984 a seguito di aggregazione di territori staccati dal comune di Barberino di Mugello, provincia di Firenze (zona disabitata).

**100007 Vernio**

La circoscrizione territoriale viene modificata nel 1984 a seguito di aggregazione di territori staccati dal comune di Barberino di Mugello, provincia di Firenze (Censimento 1981: pop. res. 58).

---

**049 - PROVINCIA DI LIVORNO**

---

**Variazioni della provincia**

La circoscrizione territoriale viene modificata nel 1925 a seguito di aggregazione del comune di Capraia Isola staccato dalla provincia di Genova, nonché dei comuni staccati dalla provincia di Pisa (*vedi prov. di Pisa*).

---

**Variazioni dei comuni**

**049001 Bibbona**

Il comune viene costituito nel 1906 con la frazione omonima staccata dal comune di Cecina (Censimento 1901: pop. res. 2660).

**049002 Campiglia Marittima**

La denominazione assunta dal comune fino al 1862 è Campiglia.

La circoscrizione territoriale viene modificata a seguito delle seguenti variazioni: nel 1929 aggregazione di territori staccati dal comune di Castagneto Carducci (Censimento 1921: pop. res. 19); nel 1949 distacco della frazione S. Vincenzo eretta in comune autonomo con denominazione omonima (Censimento 1936: pop. res. 3927).

**049003 Campo nell'Elba**

Il comune viene costituito nel 1894 con le frazioni S. Ilario con Pila, S. Piero in Campo, Marina di Campo e Pianosa staccate dal comune di Marciana Marina (Censimento 1881: pop. res. 2834).

La circoscrizione territoriale viene modificata nel 1927 a seguito di aggregazione dei territori dell'Isola di Formica di Montecristo o Scoglio d'Africa (zona disabitata).

**049004 Capoliveri**

Il comune viene costituito nel 1906 con le frazioni Capoliveri e Porto Longone (in parte) staccate dal comune di Porto Longone, ora Porto Azzurro (Censimento 1901: pop. res. 2235).

**049005 Capraia Isola**

La circoscrizione territoriale non ha subito alcuna variazione.

**049006 Castagneto Carducci**

Precedenti denominazioni assunte dal comune: fino al 1900 Castagneto, dal 1900 al 1907 Castagneto Marittimo.

La circoscrizione territoriale viene modificata nel 1929 a seguito di distacco di territori aggregati al comune di Campiglia Marittima (Censimento 1921: pop. res. 19).

**049007 Cecina**

Precedenti denominazioni assunte dal comune: fino al 1873 Bibbona, dal 1873 al 1881 Fitto di Cecina.

La circoscrizione territoriale viene modificata a seguito delle seguenti variazioni: nel 1892 aggregazione della frazione Palazzi di Collemezzano staccata dal comune di Riparbella, provincia di Pisa (Censimento 1881: pop. res. 19).

res. 1517); nel 1906 distacco della frazione Bibbona eretta in comune autonomo con denominazione omonima (Censimento 1901: pop. res. 2660).

**049008 Collesalveti**

La circoscrizione territoriale viene modificata a seguito delle seguenti variazioni: nel 1910 distacco della frazione Gabbro aggregata al comune di Rosignano Marittimo (Censimento 1901: pop. res. 1298); nel 1931 distacco di territori aggregati al comune di Livorno (Censimento 1931: pop. res. 268).

**049009 Livorno**

La circoscrizione territoriale viene modificata nel 1931 a seguito di aggregazione di territori staccati dal comune di Collesalveti (Censimento 1931: pop. res. 268).

**049010 Marciana**

La circoscrizione territoriale viene modificata a seguito delle seguenti variazioni: nel 1884 distacco delle frazioni Marciana Marina, S. Ilario con Pila, S. Piero in Campo, Marina di Campo e Pianosa erette in comune autonomo con denominazione Marciana Marina (Censimento 1881: pop. res. 5260); nel 1951 distacco di territori aggregati al comune di Portoferraio (Censimento 1936: pop. res. 175).

**049011 Marciana Marina**

Il comune viene costituito nel 1884 con le frazioni Marciana Marina, S. Ilario con Pila, S. Piero in Campo, Marina di Campo e Pianosa staccate dal comune di Marciana (Censimento 1881: pop. res. 5260).

Nel 1894 la circoscrizione territoriale viene modificata a seguito di distacco delle frazioni S. Ilario con Pila, S. Piero in Campo, Marina di Campo e Pianosa erette in comune autonomo con denominazione Campo nell'Elba (Censimento 1881: pop. res. 2834).

**049012 Piombino**

La circoscrizione territoriale viene modificata nel 1970 a seguito di distacco di territori aggregati al comune di Follonica, provincia di Grosseto (Censimento 1961: pop. res. 162).

**049013 Porto Azzurro**

Precedenti denominazioni assunte dal comune: fino al 1873 Longone, dal 1873 al 1947 Porto Longone.

La circoscrizione territoriale viene modificata nel 1906 a seguito di distacco delle frazioni Capoliveri e Porto Longone (in parte) erette in comune autonomo con denominazione Capoliveri (Censimento 1901: pop. res. 2235).

**049014 Portoferraio**

La circoscrizione territoriale viene modificata nel 1951 a seguito di aggregazione di territori staccati dal comune di Marciana (Censimento 1936: pop. res. 175).

**049015 Rio Marina**

Il comune viene costituito nel 1882 con la frazione omonima staccata dal comune di Rio nell'Elba (Censimento 1881: pop. res. 4001).

**049016 Rio nell'Elba**

La denominazione assunta dal comune fino al 1862 è Rio.

La circoscrizione territoriale viene modificata nel 1882 a seguito di distacco della frazione Rio Marina eretta in comune autonomo con denominazione omonima (Censimento 1881: pop. res. 4001).

**049017 Rosignano Marittimo**

La denominazione assunta dal comune fino al 1862 è Rosignano.

La circoscrizione territoriale viene modificata nel 1910 a seguito di aggregazione della frazione Gabbro staccata dal comune di Collesalveti (Censimento 1901: pop. res. 1298).

**049018 San Vincenzo**

Il comune viene costituito nel 1949 con la frazione omonima staccata dal comune di Campiglia Marittima (Censimento 1936: pop. res. 3927).

**049019 Sassetta**

La circoscrizione territoriale non ha subito alcuna variazione.

**049020 Suvereto**

La circoscrizione territoriale non ha subito alcuna variazione.

050 - PROVINCIA DI PISA

---

**Variazioni della provincia**

La circoscrizione territoriale viene modificata nel 1925 a seguito di distacco dei comuni di Bibbona, Campiglia Marittima, Castagneto Carducci, Cecina, Collesalvetti, Piombino, Rosignano Marittimo, Sassetta e Suvereto aggregati alla provincia di Livorno e di aggregazione dei comuni staccati dalla provincia di Firenze (vedi prov. di Firenze).

---

**Variazioni dei comuni**

**050001 Bientina**

La circoscrizione territoriale viene modificata nel 1928 a seguito di aggregazione di territori staccati dal comune di Vicopisano (Censimento 1921: pop. res. 32).

**050002 Buti**

Il comune viene costituito nel 1867 con le frazioni Buti e Cascine staccate dal comune di Vicopisano (Censimento 1861: pop. pres. 4329).

**050003 Calci**

Il comune viene costituito nel 1867 con la frazione omonima staccata dal comune di Pisa (Censimento 1861: pop. pres. 5500).

La circoscrizione territoriale viene modificata nel 1884 a seguito di aggregazione della frazione Montemagno staccata dal comune di Vicopisano (Censimento 1881: pop. res. 1213).

**050004 Calcinaia**

La circoscrizione territoriale viene modificata a seguito delle seguenti variazioni: nel 1928 distacco di territori aggregati al comune di Pontedera (Censimento 1921: pop. res. 280); nel 1929 aggregazione di territori staccati dai comuni di Cascina, Pontedera e Vicopisano (Censimento 1921: pop. res. 884) e distacco di territori aggregati al comune di Vicopisano (Censimento 1921: pop. res. 105).

**050005 Capannoli**

La circoscrizione territoriale non ha subito alcuna variazione.

**050006 Casale Marittimo**

Precedenti denominazioni assunte dal comune: fino al 1862 Casale, dal 1862 al 1899 Casale di Val di Cecina.

**050007 Casciana Terme**

La denominazione assunta dal comune fino al 1956 è Bagni di Casciana.

Il comune viene costituito nel 1927 con le frazioni Bagni di Casciana, Collemontanino, Parlascio e S. Ermo staccate dal comune di Lari (Censimento 1921: pop. res. 3657).

**050008 Cascina**

La circoscrizione territoriale viene modificata nel 1929 a seguito di distacco di territori aggregati ai comuni di Calcinaia (Censimento 1921: pop. res. 523) e Pontedera (Censimento 1921: pop. res. 230).

**050009 Castelnuovo di Sotto**

La circoscrizione territoriale viene modificata nel 1910 a seguito di aggregazione della frazione Orentano staccata dal comune di S. Croce sull'Arno (Censimento 1901: pop. res. 1484).

**050010 Castellina Marittima**

La circoscrizione territoriale non ha subito alcuna variazione.

**050011 Castelnuovo di Val di Cecina**

La circoscrizione territoriale viene modificata nel 1870 a seguito di aggregazione delle frazioni Sasso e Leccia staccate dal comune di Pomarance (Censimento 1861: pop. pres. 1329).

**050012 Chianni**

La circoscrizione territoriale non ha subito alcuna variazione.

**050013 Crespina**

Il comune viene costituito nel 1902 con le frazioni Crespina, Tripalle e Cenaia staccate dal comune di Fauglia (Censimento 1901: pop. res. 3993).

- 050014 Fauglia**  
La circoscrizione territoriale viene modificata nel 1902 a seguito di distacco delle frazioni Crespina, Tripalle e Cenaia, erette in comune autonomo denominato Crespina (Censimento 1901: pop. res. 3993).
- 050015 Guardistallo**  
La circoscrizione territoriale non ha subito alcuna variazione.
- 050016 Lajatico**  
La circoscrizione territoriale viene modificata nel 1869 a seguito di aggregazione della frazione Orciatice staccata dal comune di Volterra (Censimento 1861: pop. pres. 208) e della frazione Spedalotto staccata dal comune di Montecatini Val di Cecina (Censimento 1861: pop. pres. 43).
- 050017 Lari**  
La circoscrizione territoriale viene modificata nel 1927 a seguito di distacco delle frazioni Bagni di Casciana, Collemontanino, Parlascio e S. Ermo erette in comune autonomo con denominazione Bagni di Casciana, ora Casciana Terme (Censimento 1921: pop. res. 3657).
- 050018 Lorenzana**  
La circoscrizione territoriale non ha subito alcuna variazione.
- 050801 Montecalvoli**  
Nel 1868 il comune viene soppresso e i suoi territori vengono aggregati al comune di S. Maria a Monte.
- 050019 Montecatini Val di Cecina**  
La circoscrizione territoriale viene modificata a seguito delle seguenti variazioni: nel 1869 distacco della frazione Spedalotto aggregata al comune di Lajatico (Censimento 1861: pop. pres. 43); nel 1929 aggregazione della frazione Buriano staccata dal comune di Volterra (Censimento 1921: pop. res. 365).
- 050020 Montescudaio**  
La circoscrizione territoriale non ha subito alcuna variazione.
- 050021 Monteverdi Marittimo**  
La denominazione assunta dal comune fino al 1920 è Monteverdi.
- 050022 Montopoli in Val d'Arno**  
La denominazione assunta dal comune fino al 1863 è Montopoli.  
La circoscrizione territoriale viene modificata nel 1927 a seguito di aggregazione delle frazioni Casteldelbosco e Marti staccate dal comune di Palaia (Censimento 1921: pop. res. 2539) e di distacco di territori aggregati al comune di Palaia (zona disabitata).
- 050023 Orciano Pisano**  
La denominazione assunta dal comune fino al 1862 è Orciano.  
Nel 1927 il comune viene soppresso e i suoi territori vengono aggregati al nuovo comune di S. Luce Orciano; nel 1957 il comune viene ricostituito (Censimento 1951: pop. res. 996).
- 050024 Palaia**  
La circoscrizione territoriale viene modificata a seguito delle seguenti variazioni: nel 1927 distacco delle frazioni Casteldelbosco e Marti aggregate al comune di Montopoli in Val d'Arno (Censimento 1921: pop. res. 2539) e aggregazione di territori staccati dal comune di Montopoli in Val d'Arno (zona disabitata); nel 1928 aggregazione della frazione Agliati staccata dal comune di S. Miniato (Censimento 1921: pop. res. 284); nel 1931 distacco della frazione Treggiaia aggregata al comune di Pontedera (Censimento 1931: pop. res. 1071).
- 050025 Peccioli**  
La circoscrizione territoriale non ha subito alcuna variazione.
- 050026 Pisa**  
La circoscrizione territoriale viene modificata a seguito delle seguenti variazioni: nel 1867 distacco della frazione Calci eretta in comune autonomo con denominazione omonima (Censimento 1861: pop. pres. 5500); nel 1927 aggregazione di territori staccati dal comune di Bagni S. Giuliano, ora S. Giuliano Terme (Censimento 1921: pop. res. 72).
- 050027 Pomarance**  
La circoscrizione territoriale viene modificata nel 1870 a seguito di distacco delle frazioni Sasso e Leccia aggregate al comune di Castelnuovo di Val di Cecina (Censimento 1861: pop. pres. 1329).
- 050028 Ponsacco**  
La circoscrizione territoriale non ha subito alcuna variazione.
- 050029 Pontedera**  
La circoscrizione territoriale viene modificata a seguito delle seguenti variazioni: nel 1928 aggregazione di territori staccati dal comune di Calcinai (Censimento 1921: pop. res. 280); nel 1929 aggregazione di territori staccati dal

comune di Cascina (Censimento 1921: pop. res. 230) e distacco di territori aggregati al comune di Calcinaia (Censimento 1921: pop. res. 110); nel 1931 aggregazione della frazione Treggiaia staccata dal comune di Palaia (Censimento 1931: pop. res. 1071).

**050030 Riparbella**

La circoscrizione territoriale viene modificata nel 1892 a seguito di distacco della frazione Palazzi di Collemezzano aggregata al comune di Cecina, provincia di Livorno (Censimento 1881: pop. res. 1517).

**050031 San Giuliano Terme**

La denominazione assunta dal comune fino al 1935 è Bagni S. Giuliano.

La circoscrizione territoriale viene modificata nel 1927 a seguito di distacco di territori aggregati al comune di Pisa (Censimento 1921: pop. res. 72).

**050032 San Miniato**

La circoscrizione territoriale viene modificata nel 1928 a seguito di distacco della frazione Agliati aggregata al comune di Palaia (Censimento 1921: pop. res. 284).

**050033 Santa Croce sull'Arno**

La denominazione assunta dal comune fino al 1863 è S. Croce.

La circoscrizione territoriale viene modificata nel 1910 a seguito di distacco della frazione Orentano aggregata al comune di Castelfranco di Sotto (Censimento 1901: pop. res. 1484).

**050034 Santa Luce**

Nel 1927 il comune viene soppresso e i suoi territori vengono aggregati al nuovo comune di S. Luce Orciano; nel 1957 il comune viene ricostituito (Censimento 1951: pop. res. 2575).

**050802 Santa Luce Orciano**

Il comune viene costituito nel 1927 coi territori dei soppressi comuni di Orciano Pisano e S. Luce.

Nel 1957 il comune viene soppresso e i suoi territori vengono ripartiti tra i ricostituiti comuni di Orciano Pisano (Censimento 1951: pop. res. 996) e S. Luce (Censimento 1951: pop. res. 2575).

**050035 Santa Maria a Monte**

La circoscrizione territoriale viene modificata nel 1868 a seguito di aggregazione di territori del soppresso comune di Montecalvoli.

**050036 Terricciola**

La circoscrizione territoriale non ha subito alcuna variazione.

**050037 Vecchiano**

La circoscrizione territoriale non ha subito alcuna variazione.

**050038 Vicopisano**

La circoscrizione territoriale viene modificata a seguito delle seguenti variazioni: nel 1867 distacco delle frazioni Buti e Cascine erette in comune autonomo con denominazione Buti (Censimento 1861: pop. pres. 4329); nel 1884 distacco della frazione Montemagno aggregata al comune di Calci (Censimento 1881: pop. res. 1213); nel 1928 distacco di territori aggregati ai comuni di Bientina (Censimento 1921: pop. res. 32); nel 1929 aggregazione di territori staccati dal comune di Calcinaia (Censimento 1921: pop. res. 105) e distacco di territori aggregati al comune di Calcinaia (Censimento 1921: pop. res. 251).

**050039 Volterra**

La circoscrizione territoriale viene modificata a seguito delle seguenti variazioni: nel 1869 distacco della frazione Orciatico aggregata al comune di Lajatico (Censimento 1861: pop. pres. 208); nel 1929 distacco della frazione Buriano aggregata al comune di Montecatini Val di Cecina (Censimento 1921: pop. res. 365).

## 051 - PROVINCIA DI AREZZO

---

### Variazioni della provincia

La circoscrizione territoriale viene modificata a seguito delle seguenti variazioni:

nel 1927 distacco dei comuni di Monterchi e Monte S. Maria Tiberina aggregati alla provincia di Perugia;

nel 1939 riaggregazione del comune di Monterchi staccato dalla provincia di Perugia.

---



**Variazioni dei comuni**

- 051001 **Anghiari**  
La circoscrizione territoriale non ha subito alcuna variazione.
- 051002 **Arezzo**  
La circoscrizione territoriale non ha subito alcuna variazione.
- 051003 **Badia Tedalda**  
La circoscrizione territoriale non ha subito alcuna variazione.
- 051004 **Bibbiena**  
La circoscrizione territoriale non ha subito alcuna variazione.
- 051005 **Bucine**  
La circoscrizione territoriale non ha subito alcuna variazione.
- 051006 **Capolona**  
La circoscrizione territoriale non ha subito alcuna variazione.
- 051007 **Caprese Michelangelo**  
La denominazione assunta dal comune fino al 1913 è Caprese.
- 051008 **Castel Focognano**  
La circoscrizione territoriale non ha subito alcuna variazione.
- 051009 **Castelfranco di Sopra**  
La circoscrizione territoriale non ha subito alcuna variazione.
- 051010 **Castel San Niccolò**  
La circoscrizione territoriale viene modificata nel 1868 a seguito di aggregazione delle frazioni Battifolle, Caiano, Poggio Vertelli, Ristonchi e Vertelli staccate dal comune di Montemignaio (Censimento 1861: pop. pres. 845).
- 051011 **Castiglion Fibocchi**  
La denominazione assunta dal comune fino al 1863 è Due Comuni di Laterina.
- 051012 **Castiglion Fiorentino**  
La circoscrizione territoriale non ha subito alcuna variazione.
- 051801 **Castiglion Ubertini**  
Nel 1868 il comune viene soppresso e i suoi territori vengono aggregati al comune di Terranuova Bracciolini.
- 051013 **Cavriglia**  
La circoscrizione territoriale non ha subito alcuna variazione.
- 051014 **Chitignano**  
La circoscrizione territoriale non ha subito alcuna variazione.
- 051015 **Chiusi della Verna**  
La denominazione assunta dal comune fino al 1928 è Chiusi in Casentino.
- 051016 **Civitella in Val di Chiana**  
La denominazione assunta dal comune fino al 1862 è Civitella.
- 051017 **Cortona**  
La circoscrizione territoriale non ha subito alcuna variazione.
- 051018 **Foiano della Chiana**  
La denominazione assunta dal comune fino al 1862 è Foiano.
- 051019 **Laterina**  
La circoscrizione territoriale non ha subito alcuna variazione.
- 051020 **Loro Ciuffenna**  
La denominazione assunta dal comune fino al 1863 è Loro.
- 051021 **Lucignano**  
La circoscrizione territoriale non ha subito alcuna variazione.
- 051022 **Marciano della Chiana**  
La circoscrizione territoriale non ha subito alcuna variazione.
- 051023 **Montemignaio**  
La circoscrizione territoriale viene modificata nel 1868 a seguito di distacco delle frazioni Battifolle, Caiano, Poggio Vertelli, Ristonchi e Vertelli aggregate al comune di Castel S. Niccolò (Censimento 1861: pop. pres. 845).

- 051024 **Monterchi**  
La circoscrizione territoriale non ha subito alcuna variazione.
- 051025 **Monte San Savino**  
La circoscrizione territoriale non ha subito alcuna variazione.
- 051026 **Montevarchi**  
La circoscrizione territoriale non ha subito alcuna variazione.
- 051027 **Ortignano Raggiolo**  
La denominazione assunta dal comune fino al 1875 è Ortignano.  
La circoscrizione territoriale viene modificata nel 1873 a seguito di aggregazione di territori del soppresso comune di Raggiolo.
- 051028 **Pergine Valdarno**  
Precedenti denominazioni assunte dal comune: fino al 1869 Val d'Ambra, dal 1869 al 1928 Pergine.
- 051029 **Pian di Sco**  
La circoscrizione territoriale non ha subito alcuna variazione.
- 051030 **Pieve Santo Stefano**  
La circoscrizione territoriale non ha subito alcuna variazione.
- 051031 **Poppi**  
La circoscrizione territoriale non ha subito alcuna variazione.
- 051032 **Pratovecchio**  
Nel 1929 il comune viene soppresso e i suoi territori vengono aggregati al nuovo comune di Pratovecchio Stia; nel 1934 il comune viene ricostituito (Censimento 1931 pop. res. 5544) senza la frazione Papiano e la località Ponte d'Arno (Censimento 1931: pop. res. 1392) aggregate al comune di Stia e con alcuni territori (Censimento 1931: pop. res. 140) dell'ex-comune di Stia.
- 051802 **Pratovecchio Stia**  
Il comune viene costituito nel 1929 coi territori dei soppressi comuni di Pratovecchio e Stia.  
Nel 1934 il comune viene soppresso per la ricostituzione dei comuni di Pratovecchio (Censimento 1931: pop. res. 5544) e Stia (Censimento 1931: pop. res. 5309).
- 051803 **Raggiolo**  
Nel 1873 il comune viene soppresso e i suoi territori vengono aggregati al comune di Ortignano, ora Ortignano Raggiolo.
- 051033 **San Giovanni Valdarno**  
La denominazione assunta dal comune fino al 1863 è S. Giovanni.
- 051034 **Sansepolcro**  
La circoscrizione territoriale non ha subito alcuna variazione.
- 051035 **Sestino**  
La circoscrizione territoriale non ha subito alcuna variazione.
- 051036 **Stia**  
Nel 1929 il comune viene soppresso e i suoi territori vengono aggregati al nuovo comune di Pratovecchio Stia; nel 1934 il comune viene ricostituito (Censimento 1931: pop. res. 5309) senza alcuni territori (Censimento 1931: pop. res. 140) aggregati al comune di Pratovecchio e con la frazione Papiano e la località Ponte d'Arno (Censimento 1931: pop. res. 1392) dell'ex-comune di Pratovecchio.
- 051037 **Subbiano**  
La circoscrizione territoriale non ha subito alcuna variazione.
- 051038 **Talla**  
La circoscrizione territoriale non ha subito alcuna variazione.
- 051039 **Terranuova Bracciolini**  
La denominazione assunta dal comune fino al 1862 è Terranova.  
La circoscrizione territoriale viene modificata nel 1868 a seguito di aggregazione di territori del soppresso comune di Castiglion Ubertini.

---

**052 - PROVINCIA DI SIENA**

---

**Variazioni della provincia**

La circoscrizione territoriale non ha subito alcuna variazione.

---

**Variazioni dei comuni****052001 Abbadia San Salvatore**

La circoscrizione territoriale viene modificata nel 1867 a seguito di distacco delle frazioni Campiglia d'Orcia, Bagni S. Filippo Benizi e Caselle del Vivo aggregate al comune di Castiglione d'Orcia (Censimento 1861: pop. pres. 1410).

**052002 Asciano**

La circoscrizione territoriale non ha subito alcuna variazione.

**052003 Buonconvento**

La circoscrizione territoriale non ha subito alcuna variazione.

**052004 Casole d'Elsa**

La denominazione assunta dal comune fino al 1862 è Casole.

**052005 Castellina in Chianti**

La circoscrizione territoriale non ha subito alcuna variazione.

**052006 Castelnuovo Berardenga**

La circoscrizione territoriale non ha subito alcuna variazione.

**052007 Castiglione d'Orcia**

La circoscrizione territoriale viene modificata nel 1867 a seguito di aggregazione delle frazioni Campiglia d'Orcia, Bagni S. Filippo Benizi e Caselle del Vivo staccate dal comune di Abbadia S. Salvatore (Censimento 1861: pop. pres. 1410).

**052008 Cetona**

La circoscrizione territoriale non ha subito alcuna variazione.

**052009 Chianciano Terme**

La denominazione assunta dal comune fino al 1957 è Chianciano.

**052010 Chiusdino**

La circoscrizione territoriale non ha subito alcuna variazione.

**052011 Chiusi**

La circoscrizione territoriale non ha subito alcuna variazione.

**052012 Colle di Val d'Elsa**

La denominazione assunta dal comune fino al 1862 è Colle.

**052013 Gaiole in Chianti**

La denominazione assunta dal comune fino al 1911 è Gaiole.

**052801 Masse di Città**

Nel 1869 il comune viene soppresso e i suoi territori vengono aggregati al nuovo comune di Masse di Siena.

**052802 Masse di San Martino**

Nel 1869 il comune viene soppresso e i suoi territori vengono aggregati al nuovo comune di Masse di Siena.

**052803 Masse di Siena**

Il comune viene costituito nel 1869 coi territori dei soppressi comuni di Masse di Città e Masse di S. Martino. La circoscrizione territoriale viene modificata nel 1876 a seguito di distacco di territori aggregati al comune di Siena (Censimento 1871: pop. pres. 1460).

Nel 1904 il comune viene soppresso e i suoi territori vengono aggregati al comune di Siena.

**052014 Montalcino**

La circoscrizione territoriale non ha subito alcuna variazione.

- 052015 **Montepulciano**  
La circoscrizione territoriale non ha subito alcuna variazione.
- 052016 **Monteriggioni**  
La circoscrizione territoriale non ha subito alcuna variazione.
- 052017 **Monteroni d'Arbia**  
La denominazione assunta dal comune fino al 1862 è Monteroni.
- 052018 **Monticiano**  
La circoscrizione territoriale non ha subito alcuna variazione.
- 052019 **Murlo**  
La circoscrizione territoriale non ha subito alcuna variazione.
- 052020 **Piancastagnaio**  
La circoscrizione territoriale non ha subito alcuna variazione.
- 052021 **Pienza**  
La circoscrizione territoriale non ha subito alcuna variazione.
- 052022 **Poggibonsi**  
La circoscrizione territoriale non ha subito alcuna variazione.
- 052023 **Radda in Chianti**  
La denominazione assunta dal comune fino al 1911 è Radda.
- 052024 **Radicofani**  
La circoscrizione territoriale non ha subito alcuna variazione.
- 052025 **Radicondoli**  
La circoscrizione territoriale non ha subito alcuna variazione.
- 052026 **Rapolano Terme**  
La denominazione assunta dal comune fino al 1949 è Rapolano.
- 052027 **San Casciano dei Bagni**  
La circoscrizione territoriale non ha subito alcuna variazione.
- 052028 **San Gimignano**  
La circoscrizione territoriale non ha subito alcuna variazione.
- 052029 **San Giovanni d'Asso**  
La circoscrizione territoriale viene modificata nel 1877 a seguito di aggregazione della frazione Montisi staccata dal comune di Trequanda (Censimento 1871: pop. pres. 1062).
- 052030 **San Quirico d'Orcia**  
La denominazione assunta dal comune fino al 1862 è S. Quirico.
- 052031 **Sarteano**  
La circoscrizione territoriale non ha subito alcuna variazione.
- 052032 **Siena**  
La circoscrizione territoriale viene modificata a seguito delle seguenti variazioni: nel 1876 aggregazione di territori staccati dal comune di Masse di Siena (Censimento 1871: pop. pres. 1460); nel 1904 aggregazione di territori del soppresso comune di Masse di Siena.
- 052033 **Sinalunga**  
La denominazione assunta dal comune fino al 1864 è Asinalunga.
- 052034 **Sovicille**  
La circoscrizione territoriale non ha subito alcuna variazione.
- 052035 **Torrita di Siena**  
La denominazione assunta dal comune fino al 1928 è Torrita.
- 052036 **Trequanda**  
La circoscrizione territoriale viene modificata nel 1877 a seguito di distacco della frazione Montisi aggregata al comune di S. Giovanni d'Asso (Censimento 1871: pop. pres. 1062).

## 053 - PROVINCIA DI GROSSETO

**Variazioni della provincia**

La circoscrizione territoriale non ha subito alcuna variazione.

**Variazioni dei comuni****053001 Arcidosso**

La circoscrizione territoriale non ha subito alcuna variazione.

**053002 Campagnatico**

La circoscrizione territoriale viene modificata a seguito delle seguenti variazioni: nel 1920 distacco delle frazioni Casal di Pari e Pari erette in comune autonomo con denominazione Pari, ora Civitella Paganico (Censimento 1921: pop. res. 2304), attivo successivamente al Censimento del 1921; nel 1926 distacco delle frazioni Civitella e Paganico aggregate al comune di Pari, ora Civitella Paganico (Censimento 1921: pop. res. 2109).

**053003 Capalbio**

Il comune viene costituito nel 1960 con la frazione omonima staccata dal comune di Orbetello (Censimento 1951: pop. res. 2644).

**053004 Castel del Piano**

La circoscrizione territoriale viene modificata a seguito delle seguenti variazioni: nel 1920 distacco della frazione Seggiano eretta in comune autonomo con denominazione omonima (Censimento 1921: pop. res. 2481), attivo successivamente al Censimento del 1921; nel 1956 aggregazione della frazione Montenero staccata dal comune di Cinigiano (Censimento 1951: pop. res. 875).

**053005 Castell'Azzara**

Il comune viene costituito nel 1915 con le frazioni Castell'Azzara e Selvena staccate dal comune di S. Fiora (Censimento 1911: pop. res. 3451).

**053006 Castiglione della Pescaia**

La circoscrizione territoriale viene modificata nel 1955 a seguito di distacco di territori aggregati al comune di Grosseto (Censimento 1951: pop. res. 19) ed aggregazione di territori staccati dal comune di Grosseto (Censimento 1951: pop. res. 91).

**053007 Cinigiano**

La circoscrizione territoriale viene modificata nel 1956 a seguito di distacco della frazione Montenero aggregata al comune di Castel del Piano (Censimento 1951: pop. res. 875).

**053008 Civitella Paganico**

Precedenti denominazioni assunte dal comune: fino al 1926 Pari, dal 1926 al 1928 Paganico.

Il comune viene costituito nel 1920 con le frazioni Casal di Pari e Pari staccate dal comune di Campagnatico (Censimento 1921: pop. res. 2304) e diventa attivo dopo il Censimento del 1921.

La circoscrizione territoriale viene modificata nel 1926 a seguito di aggregazione delle frazioni Civitella e Paganico staccate dal comune di Campagnatico (Censimento 1921: pop. res. 2109).

**053009 Follonica**

Il comune viene costituito nel 1920 con la frazione omonima staccata dal comune di Massa Marittima (Censimento 1911: pop. res. 2171).

La circoscrizione territoriale viene modificata nel 1970 a seguito di aggregazione di territori staccati dal comune di Piombino, provincia di Livorno (Censimento 1961: pop. res. 162).

**053010 Gavorrano**

La circoscrizione territoriale viene modificata nel 1960 a seguito di distacco della frazione Scarlino eretta in comune autonomo con denominazione omonima (Censimento 1951: pop. res. 3237).

**053011 Grosseto**

La circoscrizione territoriale viene modificata a seguito delle seguenti variazioni: nel 1905 aggregazione della frazione Montepescali staccata dal comune di Roccastrada (Censimento 1901: pop. res. 863); nel 1955 aggregazione di territori staccati dal comune di Castiglione della Pescaia (Censimento 1951: pop. res. 19) e distacco di territori aggregati al comune di Castiglione della Pescaia (Censimento 1951: pop. res. 91).

- 053012 **Isola del Giglio**  
La circoscrizione territoriale non ha subito alcuna variazione.
- 053013 **Magliano in Toscana**  
La denominazione assunta dal comune fino al 1862 è Magliano.
- 053014 **Manciano**  
La circoscrizione territoriale viene modificata a seguito delle seguenti variazioni: nel 1928 aggregazione delle frazioni Catabbio e S. Martino staccate dal comune di Sorano (Censimento 1921: pop. res. 1077); nel 1963 distacco della frazione Catabbio aggregata al nuovo comune di Semproniano (Censimento 1961: pop. res. 407).
- 053015 **Massa Marittima**  
La circoscrizione territoriale viene modificata a seguito delle seguenti variazioni: nel 1920 distacco della frazione Follonica eretta in comune autonomo con denominazione omonima (Censimento 1911: pop. res. 2171); nel 1961 distacco della frazione Monterotondo Marittimo eretta in comune autonomo con denominazione omonima (Censimento 1951: pop. res. 3129).
- 053016 **Monte Argentario**  
La circoscrizione territoriale non ha subito alcuna variazione.
- 053027 **Monterotondo Marittimo**  
Il comune viene costituito nel 1961 con la frazione omonima staccata dal comune di Massa Marittima (Censimento 1951: pop. res. 3129).
- 053017 **Montieri**  
La circoscrizione territoriale non ha subito alcuna variazione.
- 053018 **Orbetello**  
La circoscrizione territoriale viene modificata nel 1960 a seguito di distacco della frazione Capalbio eretta in comune autonomo con denominazione omonima (Censimento 1951: pop. res. 2644).
- 053019 **Pitigliano**  
La circoscrizione territoriale non ha subito alcuna variazione.
- 053020 **Roccalbegna**  
La circoscrizione territoriale viene modificata nel 1963 a seguito di distacco delle frazioni Petricci, Rocchette e Samprugnano aggregate al nuovo comune di Semproniano (Censimento 1961: pop. res. 1798).
- 053021 **Roccastrada**  
La circoscrizione territoriale viene modificata nel 1905 a seguito di distacco della frazione Montepescali aggregata al comune di Grosseto (Censimento 1901: pop. res. 863).
- 053022 **Santa Fiora**  
La circoscrizione territoriale viene modificata a seguito delle seguenti variazioni: nel 1915 distacco delle frazioni Castell'Azzara e Selvena erette in comune autonomo denominato Castell'Azzara (Censimento 1911: pop. res. 3451); nel 1963 distacco della frazione Cellena aggregata al nuovo comune di Semproniano (Censimento 1961: pop. res. 299).
- 053023 **Scansano**  
La circoscrizione territoriale non ha subito alcuna variazione.
- 053024 **Scarlino**  
Il comune viene costituito nel 1960 con la frazione omonima staccata dal comune di Gavorrano (Censimento 1951: pop. res. 3237).
- 053025 **Seggiano**  
Il comune viene costituito nel 1920 con la frazione omonima staccata dal comune di Castel del Piano (Censimento 1921: pop. res. 2481) e diventa attivo dopo il Censimento del 1921.
- 053028 **Semproniano**  
Il comune viene costituito nel 1963 con le frazioni Catabbio staccata dal comune di Manciano (Censimento 1961: pop. res. 407), Petricci, Rocchette e Samprugnano staccate dal comune di Roccalbegna (Censimento 1961: pop. res. 1798) e Cellena staccata dal comune di Santa Fiora (Censimento 1961: pop. res. 299).
- 053026 **Sorano**  
La circoscrizione territoriale viene modificata nel 1928 a seguito di distacco delle frazioni Catabbio e S. Martino aggregate al comune di Manciano (Censimento 1921: pop. res. 1077).

054 - PROVINCIA DI PERUGIA

---

**Variazioni della provincia**

La circoscrizione territoriale viene modificata a seguito delle seguenti variazioni:

nel 1923 distacco dei comuni di Ascrea, Belmonte in Sabina, Cantalupo in Sabina, Casaprota, Casperia (già Aspra), Castel di Tora, Castelnuovo di Farfa, Collalto Sabino, Collegiove, Colvecchio, Concerviano, Configni, Contigliano, Cottanello, Fara in Sabina, Forano, Frasso Sabino, Greccio, Labro, Longone Sabino, Magliano Sabina, Marcellini, Mompeo, Montasola, Montebuono, Monteleone Sabino, Montenero Sabino, Monte S. Giovanni in Sabina, Montopoli di Sabina, Morro Reatino, Nespole, Orvinio, Paganico Sabino, Poggio Bustone, Poggio Catino, Poggio Fidoni, Poggio Mirteto, Poggio Moiano, Poggio Nativo, Poggio S. Lorenzo, Pozzaglia Sabina (già Pozzaglia Sabino), Rieti, Rivodutri, Roccantica, Rocca Sinibalda, Salisano, Scandriglia, Selci, Stimigliano, Tarano, Toffia, Torricella in Sabina, Torri in Sabina, Turania (già Petescia), Vacone e Varco Sabino aggregati alla provincia di Roma e con successivo decreto del 1927 passati a far parte della provincia di Rieti;

nel 1927 distacco dei comuni di Acquasparta, Allerona, Alviano, Amelia, Arrone, Attigliano, Baschi, Calvi dell'Umbria, Castel Giorgio, Castel Viscardo, Cesi, Collescipoli, Collestatte, Fabro, Ferentillo, Ficulle, Giove, Guardia, Lugnano in Teverina, Montecastrilli, Montefranco, Montegabbione, Monteleone d'Orvieto, Narni, Orvieto, Otricoli, Papigno, Parrano, Penna in Teverina, Piediluco, Polino, Porano, San Gemini, San Venanzo, San Vito In Monte, Stroncone, Terni, Torre Orsina andati a costituire la provincia di Terni;

nel 1927 aggregazione del comune di Visso staccato dalla provincia di Macerata;

nel 1927 aggregazione dei comuni di Monte S. Maria Tiberina e Monterchi staccati dalla provincia di Arezzo;

nel 1929 distacco del comune di Visso riaggregato alla provincia di Macerata;

nel 1939 distacco del comune di Monterchi riaggregato alla provincia di Arezzo.

---

**Variazioni dei comuni**

**054001 Assisi**

La circoscrizione territoriale viene modificata nel 1929 a seguito di distacco delle frazioni Monteverde e Poggio Morico aggregate al comune di Valfabbrica (Censimento 1921: pop. res. 409).

**054002 Bastia**

La circoscrizione territoriale non ha subito alcuna variazione.

**054003 Bettona**

La circoscrizione territoriale non ha subito alcuna variazione.

**054004 Bevagna**

La circoscrizione territoriale non ha subito alcuna variazione.

**054005 Campello sul Clitunno**

La denominazione assunta dal comune fino al 1863 è Campello.

La circoscrizione territoriale viene modificata nel 1925 a seguito di aggregazione della frazione Pettino staccata dal comune di Trevi (Censimento 1921: pop. res. 207).

Nel 1927 il comune viene soppresso e i suoi territori vengono aggregati al comune di Spoleto; nel 1930 il comune viene ricostituito.

**054006 Cannara**

La circoscrizione territoriale viene modificata nel 1869 a seguito di aggregazione di territori del soppresso comune di Collemancio.

**054007 Cascia**

La circoscrizione territoriale non ha subito alcuna variazione.

**054008 Castel Ritaldi**

La denominazione assunta dal comune dal 1875 al 1927 è Castel Ritaldi e S. Giovanni.

La circoscrizione territoriale viene modificata nel 1875 a seguito di aggregazione di territori del soppresso comune di Castel S. Giovanni di Spoleto.

Nel 1927 il comune viene soppresso e i suoi territori vengono aggregati al comune di Spoleto; nel 1930 il comune viene ricostituito.

**054801 Castel San Felice**

Nel 1880 il comune viene soppresso e i suoi territori vengono aggregati al comune di S. Anatolia di Narco.

**054802 Castel San Giovanni di Spoleto**

La denominazione assunta dal comune fino al 1863 è Castel S. Giovanni.

Nel 1875 il comune viene soppresso e i suoi territori vengono aggregati al comune di Castel Ritaldi.

**054009 Castiglione del Lago**

La circoscrizione territoriale viene modificata nel 1875 a seguito di distacco della frazione Isola Maggiore aggregata al comune di Tuoro, ora Tuoro sul Trasimeno (Censimento 1871: pop. pres. 216).

**054010 Cerreto di Spoleto**

La denominazione assunta dal comune fino al 1863 è Cerreto.

**054803 Ceselli**

Nel 1875 il comune viene soppresso e i suoi territori vengono aggregati al comune di Scheggino.

**054011 Citerna**

La circoscrizione territoriale non ha subito alcuna variazione.

**054012 Città della Pieve**

La circoscrizione territoriale non ha subito alcuna variazione.

**054013 Città di Castello**

La circoscrizione territoriale non ha subito alcuna variazione.

**054014 Collazzone**

La circoscrizione territoriale non ha subito alcuna variazione.

**054804 Collemancio**

Nel 1869 il comune viene soppresso e i suoi territori vengono aggregati al comune di Cannara.

**054015 Corciano**

La circoscrizione territoriale non ha subito alcuna variazione.

**054016 Costacciaro**

La circoscrizione territoriale non ha subito alcuna variazione.

**054017 Deruta**

La circoscrizione territoriale viene modificata nel 1928 a seguito di distacco della frazione Pomonte aggregata al comune di Gualdo Cattaneo (Censimento 1921: pop. res. 425).

**054018 Foligno**

La circoscrizione territoriale viene modificata a seguito delle seguenti variazioni: nel 1927 aggregazione di territori del soppresso comune di Valtopina; nel 1947 distacco di territori per la ricostituzione del comune di Valtopina (Censimento 1936: pop. res. 1833).

**054019 Fossato di Vico**

La denominazione assunta dal comune fino al 1863 è Fossato.

**054020 Fratta Todina**

La denominazione assunta dal comune fino al 1863 è Fratta.

**054021 Glano dell'Umbria**

La denominazione assunta dal comune fino al 1863 è Glano.

Nel 1927 il comune viene soppresso e i suoi territori vengono aggregati al comune di Spoleto; nel 1930 il comune viene ricostituito.

**054022 Gualdo Cattaneo**

La circoscrizione territoriale viene modificata nel 1928 a seguito di aggregazione della frazione Pomonte staccata dal comune di Deruta (Censimento 1921: pop. res. 425).

**054023 Gualdo Tadino**

La circoscrizione territoriale non ha subito alcuna variazione.

**054024 Gubbio**

La circoscrizione territoriale viene modificata nel 1929 a seguito di distacco delle frazioni Coccorano e Giomisci aggregate al comune di Valfabbrica (Censimento 1921: pop. res. 733).



- 054025 **Lisciano Niccone**  
La denominazione assunta dal comune fino al 1864 è Lisciano.
- 054026 **Magione**  
La circoscrizione territoriale non ha subito alcuna variazione.
- 054027 **Marsciano**  
La circoscrizione territoriale non ha subito alcuna variazione.
- 054028 **Massa Martana**  
La denominazione assunta dal comune fino al 1863 è Massa.
- 054029 **Monte Castello di Vibio**  
La denominazione assunta dal comune fino al 1863 è Montecastello.
- 054030 **Montefalco**  
La circoscrizione territoriale non ha subito alcuna variazione.
- 054031 **Monteleone di Spoleto**  
La denominazione assunta dal comune fino al 1863 è Monteleone.
- 054032 **Monte Santa Maria Tiberina**  
La denominazione assunta dal comune fino al 1863 è Monte S. Maria.
- 054805 **Montesanto Vigi**  
Precedenti denominazioni assunte dal comune: fino al 29 marzo 1863 Montesanto, dal 30 marzo 1863 al 20 dicembre 1863 Montesanto Viezi.  
Nel 1879 il comune viene soppresso e i suoi territori vengono aggregati al comune di Sellano.
- 054033 **Montone**  
La circoscrizione territoriale non ha subito alcuna variazione.
- 054034 **Nocera Umbra**  
La denominazione assunta dal comune fino al 1863 è Nocera.
- 054035 **Norcia**  
La circoscrizione territoriale non ha subito alcuna variazione.
- 054036 **Paciano**  
La circoscrizione territoriale viene modificata nel 1982 a seguito di distacco di territori aggregati al comune di Panicale (variazione già considerata agli atti del Censimento 1981).
- 054037 **Panicale**  
La circoscrizione territoriale viene modificata nel 1982 a seguito di aggregazione di territori staccati dai comuni di Paciano e Piegaro (variazione già considerata agli atti del Censimento 1981).
- 054806 **Pascalupo**  
Nel 1878 il comune viene soppresso e i suoi territori vengono aggregati al comune di Scheggia, ora Scheggia e Pascalupo.
- 054038 **Passignano sul Trasimeno**  
La denominazione assunta dal comune fino al 1918 è Passignano.
- 054039 **Perugia**  
La circoscrizione territoriale non ha subito alcuna variazione.
- 054807 **Piedipaterno sul Nera**  
La denominazione assunta dal comune fino al 1880 è Meggiano.  
Nel 1881 il comune viene soppresso e i suoi territori vengono aggregati al comune di Vallo di Nera.
- 054040 **Piegaro**  
La circoscrizione territoriale viene modificata nel 1982 a seguito di distacco di territori aggregati al comune di Panicale (variazione già considerata agli atti del Censimento 1981).
- 054041 **Pietralunga**  
La circoscrizione territoriale non ha subito alcuna variazione.
- 054042 **Pogglodomo**  
La circoscrizione territoriale non ha subito alcuna variazione.
- 054043 **Preci**  
La circoscrizione territoriale non ha subito alcuna variazione.
- 054044 **San Giustino**  
La circoscrizione territoriale non ha subito alcuna variazione.

**054045 Sant'Anatolia di Narco**

La denominazione assunta dal comune fino al 1863 è S. Anatolia.

La circoscrizione territoriale viene modificata a seguito delle seguenti variazioni: nel 1880 aggregazione di territori del soppresso comune di Castel S. Felice; nel 1895 distacco delle frazioni Civitella e Monte S. Vito aggregate al comune di Scheggino (Censimento 1881: pop. res. 216).

Nel 1927 il comune viene soppresso e i suoi territori vengono aggregati al comune di Spoleto; nel 1930 il comune viene ricostituito.

**054046 Scheggia e Pascelupo**

La denominazione assunta dal comune fino al 1878 è Scheggia.

La circoscrizione territoriale viene modificata nel 1878 a seguito di aggregazione di territori del soppresso comune di Pascelupo.

**054047 Scheggino**

La circoscrizione territoriale viene modificata a seguito delle seguenti variazioni: nel 1875 aggregazione di territori del soppresso comune di Ceselli; nel 1895 aggregazione delle frazioni Civitella e Monte S. Vito staccate dal comune di S. Anatolia di Narco (Censimento 1881: pop. res. 216).

Nel 1927 il comune viene soppresso e i suoi territori vengono aggregati al comune di Spoleto; nel 1930 il comune viene ricostituito.

**054048 Sellano**

La circoscrizione territoriale viene modificata nel 1879 a seguito di aggregazione di territori del soppresso comune di Montesanto Vigi.

**054049 Sigillo**

La circoscrizione territoriale non ha subito alcuna variazione.

**054050 Spello**

La circoscrizione territoriale non ha subito alcuna variazione.

**054051 Spoleto**

La circoscrizione territoriale viene modificata a seguito delle seguenti variazioni: nel 1927 aggregazione di territori dei soppressi comuni di Campello sul Clitunno, Castel Ritaldi, Giano dell'Umbria, S. Anatolia di Narco, Scheggino e Vallo di Nera; nel 1930 distacco di territori per la ricostituzione dei comuni di Campello sul Clitunno, Castel Ritaldi, Giano dell'Umbria, S. Anatolia di Narco, Scheggino e Vallo di Nera.

**054052 Todi**

La circoscrizione territoriale non ha subito alcuna variazione.

**054053 Torgiano**

La circoscrizione territoriale non ha subito alcuna variazione.

**054054 Trevi**

La circoscrizione territoriale viene modificata nel 1925 a seguito di distacco della frazione Pettino aggregata al comune di Campello sul Clitunno (Censimento 1921: pop. res. 207).

**054055 Tuoro sul Trasimeno**

La denominazione assunta dal comune fino al 1922 è Tuoro.

La circoscrizione territoriale viene modificata nel 1875 a seguito di aggregazione della frazione Isola Maggiore staccata dal comune di Castiglione del Lago (Censimento 1871: pop. pres. 216).

**054056 Umbertide**

La denominazione assunta dal comune fino al 1863 è Fratta.

**054057 Valfabbrica**

La circoscrizione territoriale viene modificata nel 1929 a seguito di aggregazione delle frazioni Monteverde e Poggio Morico staccate dal comune di Assisi (Censimento 1921: pop. res. 409) e delle frazioni Coccorano e Giomisci staccate dal comune di Gubbio (Censimento 1921: pop. res. 733).

**054058 Vallo di Nera**

La denominazione assunta dal comune fino al 1863 è Vallo.

La circoscrizione territoriale viene modificata nel 1881 a seguito di aggregazione di territori del soppresso comune di Piedipaterno sul Nera.

Nel 1927 il comune viene soppresso e i suoi territori vengono aggregati al comune di Spoleto; nel 1930 il comune viene ricostituito.

**054059 Valtopina**

Nel 1927 il comune viene soppresso e i suoi territori vengono aggregati al comune di Foligno; nel 1947 il comune viene ricostituito (Censimento 1936: pop. res. 1883).

## 055 - PROVINCIA DI TERNI

**Variazioni della provincia**

La provincia viene costituita nel 1927 con i comuni staccati dalla provincia di Perugia (vedi prov. di Perugia).

**Variazioni dei comuni****055001 Acquasparta**

La circoscrizione territoriale viene modificata a seguito delle seguenti variazioni: nel 1927 distacco delle frazioni Macerino e Porzano (Censimento 1921: pop. res. 385) aggregate al comune di Terni; nel 1929 aggregazione delle frazioni Macerino (Censimento 1921: pop. res. 320) e Portaria (Censimento 1921: pop. res. 707) staccate dal comune di Terni.

**055002 Allerona**

La circoscrizione territoriale viene modificata a seguito delle seguenti variazioni: nel 1887 aggregazione della frazione Meana staccata dal comune di Ficulle (Censimento 1881: pop. res. 82) e distacco di territori aggregati al comune di Ficulle (Censimento 1881: pop. res. 35); nel 1938 aggregazione di territori staccati dal comune di Fabro (Censimento 1936: pop. res. 105) e distacco di territori aggregati al comune di Fabro (Censimento 1936: pop. res. 133).

**055003 Alviano**

La circoscrizione territoriale non ha subito alcuna variazione.

**055004 Amelia**

La circoscrizione territoriale viene modificata nel 1876 a seguito di aggregazione di territori del soppresso comune di Porchiano del Monte.

**055005 Arrone**

La circoscrizione territoriale viene modificata nel 1875 a seguito di aggregazione di territori del soppresso comune di Castel di Lago.

**055006 Attigliano**

La circoscrizione territoriale non ha subito alcuna variazione.

**055033 Avigliano Umbro**

Il comune viene costituito nel 1975 con le frazioni Avigliano Umbro, Toscoliano, Dunarobba, Sismano e S. Restituta staccate dal comune di Montecastrilli (Censimento 1971: pop. res. 2227).

**055007 Baschi**

La circoscrizione territoriale viene modificata nel 1948 a seguito di distacco delle frazioni Montecchio, Tenaglie e Melezzole erette in comune autonomo denominato Montecchio (Censimento 1936: pop. res. 2883).

**055008 Calvi dell'Umbria**

La denominazione assunta dal comune fino al 1863 è Calvi.

**055801 Capitone**

Nel 1875 il comune viene soppresso e i suoi territori vengono aggregati al comune di Narni.

**055802 Carnaiola**

Nel 1869 il comune viene soppresso e i suoi territori vengono aggregati al comune di Fabro.

**055803 Castel di Lago**

Nel 1875 il comune viene soppresso e i suoi territori vengono aggregati al comune di Arrone.

**055009 Castel Giorgio**

La circoscrizione territoriale viene modificata nel 1937 a seguito di aggregazione di territori staccati dal comune di Orvieto (Censimento 1936: pop. res. 73) e di distacco di territori aggregati al comune di Orvieto (Censimento 1936: pop. res. 202).

**055010 Castel Viscardo**

La circoscrizione territoriale viene modificata a seguito delle seguenti variazioni: nel 1879 aggregazione di territori del soppresso comune di Monterubbaglio; nel 1937 aggregazione di territori staccati dal comune di Orvieto

(Censimento 1936: pop. res. 77) e distacco di territori aggregati al comune di Orvieto (Censimento 1936: pop. res. 78).

**055804 Cesi**

La circoscrizione territoriale viene modificata nel 1875 a seguito di aggregazione di territori del soppresso comune di Portaria.

Nel 1927 il comune viene soppresso e i suoi territori vengono aggregati al comune di Terni.

**055805 Collescipoli**

Nel 1927 il comune viene soppresso e i suoi territori vengono aggregati al comune di Terni.

**055806 Collestatte**

Nel 1927 il comune viene soppresso e i suoi territori vengono aggregati al comune di Terni.

**055011 Fabro**

La circoscrizione territoriale viene modificata a seguito delle seguenti variazioni: nel 1869 aggregazione di territori del soppresso comune di Carnaiola; nel 1938 aggregazione di territori staccati dal comune di Allerona (Censimento 1936: pop. res. 133) e distacco di territori aggregati al comune di Allerona (Censimento 1936: pop. res. 105).

**055012 Ferentillo**

La circoscrizione territoriale non ha subito alcuna variazione.

**055013 Ficulle**

La circoscrizione territoriale viene modificata nel 1887 a seguito di aggregazione di territori staccati dal comune di Allerona (Censimento 1881: pop. res. 35) e distacco della frazione Meana aggregata al comune di Allerona (Censimento 1881: pop. res. 82).

**055014 Giove**

La circoscrizione territoriale non ha subito alcuna variazione.

**055015 Guardea**

La circoscrizione territoriale non ha subito alcuna variazione.

**055016 Lugnano in Teverina**

La denominazione assunta dal comune fino al 1863 è Lugnano.

**055017 Montecastrilli**

La circoscrizione territoriale viene modificata nel 1975 a seguito di distacco delle frazioni Avigliano Umbro, Toscolano, Dunarobba, Sismano e S. Restituta erette in comune autonomo con denominazione Avigliano Umbro (Censimento 1971: pop. res. 2227).

**055018 Montecchio**

Il comune viene costituito nel 1948 con le frazioni Montecchio, Tenaglie e Melezzole staccate dal comune di Baschi (Censimento 1936: pop. res. 2883).

**055019 Montefranco**

La circoscrizione territoriale non ha subito alcuna variazione.

**055020 Montegabbione**

La circoscrizione territoriale viene modificata a seguito delle seguenti variazioni: nel 1869 aggregazione di territori del soppresso comune di Montegiove; nel 1927 distacco della frazione Frattaguida aggregata al comune di Parrano (Censimento 1921: pop. res. 285).

**055807 Montegiove**

Nel 1869 il comune viene soppresso e i suoi territori vengono aggregati al comune di Montegabbione.

**055021 Monteleone d'Orvieto**

La denominazione assunta dal comune fino al 1863 è Monteleone.

**055808 Monterubbiglio**

Nel 1879 il comune viene soppresso e i suoi territori vengono aggregati al comune di Castel Viscardo.

**055022 Narni**

La circoscrizione territoriale viene modificata nel 1875 a seguito di aggregazione di territori del soppresso comune di Capitone.

**055023 Orvieto**

La circoscrizione territoriale viene modificata nel 1937 a seguito di distacco di territori aggregati al comune di Castel Giorgio (Censimento 1936: pop. res. 73) e aggregazione di territori staccati dal comune di Castel Giorgio (Censimento 1936: pop. res. 202), inoltre, a seguito di distacco di territori aggregati al comune di Castel Viscardo

(Censimento 1936: pop. res. 77) e aggregazione di territori staccati dal comune di Castel Viscardo (Censimento 1936: pop. res. 78).

**055024 Otricoli**

La circoscrizione territoriale non ha subito alcuna variazione.

**055809 Papigno**

Nel 1927 il comune viene soppresso e i suoi territori vengono aggregati al comune di Terni.

**055025 Parrano**

La circoscrizione territoriale viene modificata nel 1927 a seguito di aggregazione della frazione Frattaguida staccata dal comune di Montegabbione (Censimento 1921: pop. res. 285).

**055026 Penna in Teverina**

La denominazione assunta dal comune fino al 1863 è Penna.

**055810 Piediluco**

Nel 1927 il comune viene soppresso e i suoi territori vengono aggregati al comune di Terni.

**055027 Polino**

La circoscrizione territoriale non ha subito alcuna variazione.

**055028 Porano**

La circoscrizione territoriale non ha subito alcuna variazione.

**055811 Porchiano del Monte**

La denominazione assunta dal comune fino al 1863 è Porchiano.

Nel 1876 il comune viene soppresso e i suoi territori vengono aggregati al comune di Amelia.

**055812 Portaria**

Nel 1875 il comune viene soppresso e i suoi territori vengono aggregati al comune di Cesi.

**055029 San Gemini**

La circoscrizione territoriale viene modificata nel 1929 a seguito di aggregazione di territori staccati dal comune di Terni (Censimento 1921: pop. res. 65).

**055030 San Venanzo**

La circoscrizione territoriale viene modificata nel 1929 a seguito di aggregazione di territori del soppresso comune di S. Vito in Monte.

**055813 San Vito in Monte**

La denominazione assunta dal comune fino al 1863 è S. Vito.

Nel 1929 il comune viene soppresso e i suoi territori vengono aggregati al comune di S. Venanzo.

**055031 Stroncone**

Nel 1927 il comune viene soppresso e i suoi territori vengono aggregati al comune di Terni; nel 1947 il comune viene ricostituito (Censimento 1936: pop. res. 4377).

**055032 Terni**

La circoscrizione territoriale viene modificata a seguito delle seguenti variazioni: nel 1927 aggregazione di territori dei soppressi comuni di Cesi, Collescipoli, Collestatte, Papigno, Piediluco, Stroncone e Torre Orsina, nonché delle frazioni Macerino (Censimento 1921: pop. res. 320) e Porzano (Censimento 1921: pop. res. 385) staccate dal comune di Acquasparta; nel 1929 distacco delle frazioni Macerino (Censimento 1921: pop. res. 320) e Portaria (Censimento 1921: pop. res. 707) aggregate al comune di Acquasparta, nonché distacco di territori aggregati al comune di S. Gemini (Censimento 1921: pop. res. 65); nel 1947 distacco di territori per la ricostituzione del comune di Stroncone (Censimento 1936: pop. res. 4377).

**055814 Torre Orsina**

Nel 1927 il comune viene soppresso e i suoi territori vengono aggregati al comune di Terni.

---

## 11 - REGIONE MARCHE

---

### 041 - PROVINCIA DI PESARO E URBINO

---

#### Variazioni della provincia

La circoscrizione territoriale non ha subito alcuna variazione.

---

#### Variazioni dei comuni

- 041001 **Acqualagna**  
La circoscrizione territoriale non ha subito alcuna variazione.
- 041002 **Apecchio**  
La circoscrizione territoriale non ha subito alcuna variazione.
- 041003 **Auditore**  
La circoscrizione territoriale non ha subito alcuna variazione.
- 041004 **Barchi**  
La circoscrizione territoriale non ha subito alcuna variazione.
- 041005 **Belforte all'Isauro**  
La denominazione assunta dal comune fino al 1862 è Belforte.
- 041006 **Borgo Pace**  
La circoscrizione territoriale non ha subito alcuna variazione.
- 041007 **Ciagli**  
La circoscrizione territoriale non ha subito alcuna variazione.
- 041801 **Candelara**  
Nel 1929 il comune viene soppresso e i suoi territori vengono aggregati al comune di Pesaro.
- 041008 **Cantiano**  
La circoscrizione territoriale non ha subito alcuna variazione.
- 041009 **Carpegna**  
La circoscrizione territoriale viene modificata a seguito delle seguenti variazioni: nel 1928 aggregazione di territori del soppresso comune di Frontino; nel 1947 distacco di territori per la ricostituzione del comune di Frontino (Censimento 1936: pop. res. 441).
- 041010 **Cartoceto**  
La circoscrizione territoriale non ha subito alcuna variazione.
- 041011 **Castel del Ci**  
La circoscrizione territoriale viene modificata nel 1928 a seguito di aggregazione della frazione Gattara staccata dal soppresso comune di Scavolino (Censimento 1921: pop. res. 205).
- 041802 **Casteldimezzo**  
Nel 1869 il comune viene soppresso e i suoi territori vengono aggregati al comune di Fiorenzuola, successivamente denominato Fiorenzuola di Focara.
- 041012 **Colbordolo**  
La circoscrizione territoriale viene modificata a seguito delle seguenti variazioni: nel 1869 aggregazione della frazione Montefabbi staccata dal soppresso comune di Montefabbi (Censimento 1861: pop. pres. 502); nel 1928 aggregazione di territori del soppresso comune di Petriano; nel 1947 distacco di territori per la ricostituzione del comune di Petriano (Censimento 1936: pop. res. 1486).
- 041013 **Fano**  
La circoscrizione territoriale non ha subito alcuna variazione.

- 041803 Fenigll**  
Nel 1869 il comune viene soppresso e i suoi territori vengono aggregati al comune di Pergola.
- 041014 Fermignano**  
La circoscrizione territoriale non ha subito alcuna variazione.
- 041804 Fiorenzuola di Focara**  
La denominazione assunta dal comune fino al 1888 è Fiorenzuola.  
La circoscrizione territoriale viene modificata nel 1869 a seguito di aggregazione di territori del soppresso comune di Casteldimezzo.  
Nel 1929 il comune viene soppresso e i suoi territori vengono aggregati al comune di Pesaro.
- 041015 Fossombrone**  
La circoscrizione territoriale viene modificata a seguito delle seguenti variazioni: nel 1865 aggregazione di territori del soppresso comune di Montalto Tarugo; nel 1869 aggregazione di territori del soppresso comune di Isola di Fano; nel 1893 aggregazione della frazione Gaifa staccata dal comune di Urbino (Censimento 1881: pop. res. 584).
- 041016 Fratte Rosa**  
La denominazione assunta dal comune fino al 1862 è Fratte.  
La circoscrizione territoriale viene modificata nel 1869 a seguito di aggregazione di territori del soppresso comune di Torre S. Marco.  
Nel 1928 il comune viene soppresso e i suoi territori vengono aggregati al comune di S. Lorenzo in Campo; nel 1937 il comune viene ricostituito (Censimento 1936: pop. res. 2166).
- 041017 Frontino**  
Nel 1928 il comune viene soppresso e i suoi territori vengono aggregati al comune di Carpegna; nel 1947 il comune viene ricostituito (Censimento 1936: pop. res. 441).  
La circoscrizione territoriale viene modificata nel 1958 a seguito di aggregazione della frazione Monte Fiorentino staccata dal comune di Piandimeleto (Censimento 1951: pop. res. 54).
- 041018 Frontone**  
La circoscrizione territoriale viene modificata a seguito delle seguenti variazioni: nel 1928 aggregazione di territori del soppresso comune di Serra S. Abbondio; nel 1946 distacco di territori per la ricostituzione del comune di Serra S. Abbondio (Censimento 1936: pop. res. 2079).
- 041019 Gabicce Mare**  
La denominazione assunta dal comune fino al 1949 è Gabicce.
- 041805 Ginestreto**  
Nel 1929 il comune viene soppresso e i suoi territori vengono aggregati al comune di Pesaro.
- 041020 Gradara**  
La circoscrizione territoriale non ha subito alcuna variazione.
- 041021 Isola del Piano**  
La circoscrizione territoriale non ha subito alcuna variazione.
- 041806 Isola di Fano**  
Nel 1869 il comune viene soppresso e i suoi territori vengono aggregati al comune di Fossombrone.
- 041022 Lunano**  
La circoscrizione territoriale non ha subito alcuna variazione.
- 041023 Macerata Feltria**  
La circoscrizione territoriale viene modificata a seguito delle seguenti variazioni: nel 1928 aggregazione di territori del soppresso comune di Pietrarubbia; nel 1947 distacco di territori per la ricostituzione del comune di Pietrarubbia (Censimento 1936: pop. res. 1028).
- 041024 Maiolo**  
Nel 1928 il comune viene soppresso e i suoi territori vengono aggregati al nuovo comune di Mercatino Marecchia, ora Novafeltria; nel 1947 il comune viene ricostituito (Censimento 1936: pop. res. 1791).
- 041025 Mercatello sul Metauro**  
La denominazione assunta dal comune fino al 1951 è Mercatello.  
La circoscrizione territoriale viene modificata nel 1929 a seguito di distacco di territori aggregati al comune di S. Angelo in Vado (Censimento 1921: pop. res. 48).
- 041026 Mercatino Conca**  
La denominazione assunta dal comune fino al 1940 è Piandicastello.

La circoscrizione territoriale viene modificata a seguito delle seguenti variazioni: nel 1926 aggregazione della frazione Mercatino Conca staccata dal comune di Montegrimano (Censimento 1921: pop. res. 726); nel 1929 aggregazione di territori del soppresso comune di Sassofeltrio (Censimento 1921: pop. res. 1524), ad eccezione della frazione Valle S. Anastasia (Censimento 1921: pop. res. 611) aggregata al comune di Montegrimano; nel 1947 distacco di territori per la ricostituzione del comune di Sassofeltrio (Censimento 1936: pop. res. 1334).

**041027 Mombarroccio**

La circoscrizione territoriale non ha subito alcuna variazione.

**041028 Mondavio**

La circoscrizione territoriale viene modificata nel 1869 a seguito di aggregazione di territori del soppresso comune di S. Andrea di Suasa.

**041029 Mondolfo**

La circoscrizione territoriale non ha subito alcuna variazione.

**041807 Montalfoglio**

Nel 1869 il comune viene soppresso e i suoi territori vengono aggregati al comune di S. Lorenzo in Campo.

**041808 Montalto Tarugo**

La denominazione assunta dal comune fino al 1862 è Montalto.

Nel 1865 il comune viene soppresso e i suoi territori vengono aggregati al comune di Fossombrone.

**041810 Montebello Metaurense**

La denominazione assunta dal comune fino al 1862 è Montebello.

Nel 1869 il comune viene soppresso e i suoi territori vengono aggregati al comune di Orciano di Pesaro.

**041030 Montecalvo In Foglia**

La denominazione assunta dal comune fino al 1862 è Montecalvo.

**041031 Monte Cerignone**

La circoscrizione territoriale non ha subito alcuna variazione.

**041032 Monteciccardo**

La circoscrizione territoriale non ha subito alcuna variazione.

**041033 Montecopiolo**

La circoscrizione territoriale non ha subito alcuna variazione.

**041811 Montefabbri**

Nel 1869 il comune viene soppresso e i suoi territori vengono ripartiti tra i comuni di Coibordolo (Censimento 1861: pop. pres. 502) e Montelabbate (Censimento 1861: pop. pres. 308).

**041034 Montefelcino**

La circoscrizione territoriale viene modificata nel 1868 a seguito di aggregazione di territori dei soppressi comuni di Monte Montanaro e Monteguiduccio.

**041035 Montegrimano**

La circoscrizione territoriale viene modificata a seguito delle seguenti variazioni: nel 1926 distacco della frazione Mercatino Conca aggregata al comune di Piandicastello, ora Mercatino Conca (Censimento 1921: pop. res. 726); nel 1929 aggregazione della frazione Valle S. Anastasia staccata dal soppresso comune di Sassofeltrio (Censimento 1921: pop. res. 611); nel 1947 distacco della frazione Valle S. Anastasia aggregata al ricostituito comune di Sassofeltrio (Censimento 1936: pop. res. 597).

**041812 Monteguiduccio**

Nel 1868 il comune viene soppresso e i suoi territori vengono aggregati al comune di Montefelcino.

**041036 Montelabbate**

La circoscrizione territoriale viene modificata nel 1869 a seguito di aggregazione della frazione Ripe staccata dal soppresso comune di Montefabbri (Censimento 1861: pop. pres. 308).

**041037 Montemaggiore al Metauro**

La denominazione assunta dal comune fino al 1862 è Montemaggiore.

La circoscrizione territoriale viene modificata nel 1940 a seguito di aggregazione della frazione S. Liberio staccata dal comune di Serrungarina (Censimento 1936: pop. res. 151).

**041809 Monte Montanaro**

Nel 1868 il comune viene soppresso e i suoi territori vengono aggregati al comune di Montefelcino.

**041038 Monte Porzio**

La circoscrizione territoriale non ha subito alcuna variazione.



- 041813 Monterolo**  
Nel 1869 il comune viene soppresso e i suoi territori vengono aggregati al comune di Pergola.
- 041814 Montesecco Antico**  
La denominazione assunta dal comune fino al 1862 è Montesecco.  
Nel 1869 il comune viene soppresso e i suoi territori vengono aggregati al comune di Pergola.
- 041815 Montevecchio**  
Nel 1869 il comune viene soppresso e i suoi territori vengono aggregati al comune di Pergola.
- 041039 Novafeltria**  
La denominazione assunta dal comune fino al 1941 è Mercatino Marecchia.  
Il comune viene costituito nel 1907 con le frazioni Mercatino, Peticara, Secchiano, Uffogliano, Torricella e Sartiano staccate dal comune di Talamello (Censimento 1901: pop. res. 4443).  
La circoscrizione territoriale viene modificata a seguito delle seguenti variazioni: nel 1928 aggregazione di territori dei soppressi comuni di Maiolo e Talamello e aggregazione della frazione Libiano staccata dal comune di S. Agata Feltria (Censimento 1921: pop. res. 257); nel 1946 distacco di territori per la ricostituzione del comune di Talamello (Censimento 1936: pop. res. 1300); nel 1947 distacco di territori per la ricostituzione del comune di Maiolo (Censimento 1936: pop. res. 1791).
- 041816 Novillara**  
Nel 1929 il comune viene soppresso e i suoi territori vengono aggregati al comune di Pesaro.
- 041040 Orciano di Pesaro**  
La denominazione assunta dal comune fino al 1862 è Orciano.  
La circoscrizione territoriale viene modificata nel 1869 a seguito di aggregazione di territori del soppresso comune di Montebello Metaurense.
- 041041 Peglio**  
Nel 1928 il comune viene soppresso e i suoi territori vengono aggregati al comune di Urbania; nel 1947 il comune viene ricostituito (Censimento 1936: pop. res. 1440).
- 041042 Pennabilli**  
La circoscrizione territoriale viene modificata nel 1928 a seguito di aggregazione di territori del soppresso comune di Scavolino (Censimento 1921: pop. res. 1216), ad eccezione della frazione Gattara (Censimento 1921: pop. res. 205) aggregata al comune di Casteldelci.
- 041043 Pergola**  
La circoscrizione territoriale viene modificata nel 1869 a seguito di aggregazione di territori dei soppressi comuni di Montevecchio, Fenigli, Montesecco Antico e Monterolo.
- 041044 Pesaro**  
La circoscrizione territoriale viene modificata nel 1929 a seguito di aggregazione di territori dei soppressi comuni di Candelara, Fiorenzuola di Focara, Ginestreto, Novillara e Pozzo Alto.
- 041045 Petriano**  
Nel 1928 il comune viene soppresso e i suoi territori vengono aggregati al comune di Colbordolo; nel 1947 il comune viene ricostituito (Censimento 1936: pop. res. 1486).
- 041046 Piagge**  
La circoscrizione territoriale non ha subito alcuna variazione.
- 041047 Piandimeleto**  
La circoscrizione territoriale viene modificata nel 1958 a seguito di distacco della frazione Monte Fiorentino aggregata al comune di Frontino (Censimento 1951: pop. res. 54).
- 041048 Pietrarubbia**  
Nel 1928 il comune viene soppresso e i suoi territori vengono aggregati al comune di Macerata Feltria; nel 1947 il comune viene ricostituito (Censimento 1936: pop. res. 1028).
- 041049 Piobbico**  
La circoscrizione territoriale non ha subito alcuna variazione.
- 041817 Pozzo Alto**  
La denominazione assunta dal comune fino al 1862 è Pozzo.  
Nel 1929 il comune viene soppresso e i suoi territori vengono aggregati al comune di Pesaro.
- 041050 Saltara**  
La circoscrizione territoriale viene modificata nel 1872 a seguito di distacco della frazione Bargni aggregata al comune di Serrungarina (Censimento 1871: pop. pres. 257).

- 041051 **San Costanzo**  
La circoscrizione territoriale non ha subito alcuna variazione.
- 041052 **San Giorgio di Pesaro**  
La denominazione assunta dal comune fino al 1862 è S. Giorgio.
- 041053 **San Leo**  
La circoscrizione territoriale non ha subito alcuna variazione.
- 041054 **San Lorenzo in Campo**  
La circoscrizione territoriale viene modificata a seguito delle seguenti variazioni: nel 1869 aggregazione di territori dei soppressi comuni di S. Vito sul Cesano e Montalfoglio; nel 1928 aggregazione di territori del soppresso comune di Fratte Rosa; nel 1937 distacco di territori per la ricostituzione del comune di Fratte Rosa (Censimento 1936: pop. res. 2166).
- 041055 **Sant'Agata Feltria**  
La circoscrizione territoriale viene modificata nel 1928 a seguito di distacco della frazione Libiano aggregata al comune di Mercatino Marecchia, ora Novafeltria (Censimento 1921: pop. res. 257).
- 041819 **Sant'Andrea di Suasa**  
La denominazione assunta dal comune fino al 1862 è S. Andrea.  
Nel 1869 il comune viene soppresso e i suoi territori vengono aggregati al comune di Mondavio.
- 041056 **Sant'Angelo in Lizzola**  
La circoscrizione territoriale non ha subito alcuna variazione.
- 041057 **Sant'Angelo in Vado**  
La circoscrizione territoriale viene modificata nel 1929 a seguito di aggregazione di territori staccati dal comune di Mercatello, ora Mercatello sul Metauro (Censimento 1921: pop. res. 48).
- 041058 **Sant'Ippolito**  
La circoscrizione territoriale viene modificata nel 1928 a seguito di aggregazione della frazione Palazzina (Censimento 1921: pop. res. 101) staccata dal comune di Serrungarina e dei territori del soppresso comune di Sorbolongo.
- 041818 **San Vito sul Cesano**  
La denominazione assunta dal comune fino al 1862 è S. Vito.  
Nel 1869 il comune viene soppresso e i suoi territori vengono aggregati al comune di S. Lorenzo in Campo.
- 041059 **Sassocorvaro**  
La circoscrizione territoriale non ha subito alcuna variazione.
- 041060 **Sassofeltria**  
Nel 1929 il comune viene soppresso e i suoi territori vengono ripartiti tra i comuni di Pian di Castello, ora Mercatino Conca (Censimento 1921: pop. res. 1524) e Montegrimano (Censimento 1921: pop. res. 611); nel 1947 il comune viene ricostituito (Censimento 1936: pop. res. 1931).
- 041820 **Scavolino**  
Nel 1928 il comune viene soppresso e i suoi territori vengono ripartiti tra i comuni di Pennabilli (Censimento 1921: pop. res. 1216) e Castel delci (Censimento 1921: pop. res. 205).
- 041061 **Serra Sant'Abbondio**  
Nel 1928 il comune viene soppresso e i suoi territori vengono aggregati al comune di Frontone; nel 1946 il comune viene ricostituito (Censimento 1936: pop. res. 2079).
- 041062 **Serrungarina**  
La circoscrizione territoriale viene modificata a seguito delle seguenti variazioni: nel 1872 aggregazione della frazione Bargni staccata dal comune di Saltara (Censimento 1871: pop. pres. 257); nel 1928 distacco della frazione Palazzina aggregata al comune di S. Ippolito (Censimento 1921: pop. res. 101); nel 1940 distacco della frazione S. Liberio aggregata al comune di Montemaggiore al Metauro (Censimento 1936: pop. res. 151)
- 041821 **Sorbolongo**  
Nel 1928 il comune viene soppresso e i suoi territori vengono aggregati al comune di S. Ippolito.
- 041063 **Talamello**  
La circoscrizione territoriale viene modificata nel 1907 a seguito di distacco delle frazioni Mercatino, Perticara, Secchiano, Uffogliano, Torricella e Sartiano erette in comune autonomo denominato Mercatino Marecchia, ora Novafeltria (Censimento 1901: pop. res. 4443).  
Nel 1928 il comune viene soppresso e i suoi territori vengono aggregati al comune di Mercatino Marecchia, ora Novafeltria; nel 1946 il comune viene ricostituito (Censimento 1936: pop. res. 1300).

- 041064 **Tavoletto**  
La circoscrizione territoriale non ha subito alcuna variazione.
- 041065 **Tavullia**  
La denominazione assunta dal comune fino al 1940 è Tomba di Pesaro.
- 041822 **Torre San Marco**  
La denominazione assunta dal comune fino al 1862 è Torre.  
Nel 1869 il comune viene soppresso e i suoi territori vengono aggregati al comune di Fratte Rosa.
- 041066 **Urbania**  
La circoscrizione territoriale viene modificata a seguito delle seguenti variazioni: nel 1928 aggregazione di territori del soppresso comune di Peglio; nel 1947 distacco di territori per la ricostituzione del comune di Peglio (Censimento 1936: pop. res. 1440).
- 041067 **Urbino**  
La circoscrizione territoriale viene modificata nel 1893 a seguito di distacco della frazione Gaifa aggregata al comune di Fossombrone (Censimento 1881: pop. res. 584).

## 042 - PROVINCIA DI ANCONA

### Variazioni della provincia

La circoscrizione territoriale non ha subito alcuna variazione.

### Variazioni dei comuni

- 042001 **Agugliano**  
La circoscrizione territoriale viene modificata nel 1989 a seguito di aggregazione di territori staccati dal comune di Camerata Picena e di distacco di territori aggregati al comune di Camerata Picena (zone disabitate).
- 042002 **Ancona**  
La circoscrizione territoriale viene modificata a seguito delle seguenti variazioni: nel 1925 distacco della frazione Cassero aggregata al comune di Camerata Picena (Censimento 1921: pop. res. 438); nel 1928 aggregazione di territori dei soppressi comuni di Montesicuro, Paterno d'Ancona e di territori staccati dal soppresso comune di Falconara Marittima (Censimento 1921: pop. res. 7756); nel 1948 distacco di territori aggregati al ricostituito comune di Falconara Marittima (Censimento 1936: pop. res. 9521).
- 042003 **Arcevia**  
La circoscrizione territoriale non ha subito alcuna variazione.
- 042004 **Barbara**  
La circoscrizione territoriale non ha subito alcuna variazione.
- 042005 **Belvedere Ostrense**  
La denominazione assunta dal comune fino al 1863 è Belvedere.
- 042006 **Camerano**  
La circoscrizione territoriale non ha subito alcuna variazione.
- 042007 **Camerata Picena**  
La denominazione assunta dal comune fino al 1863 è Camerata.  
La circoscrizione territoriale viene modificata nel 1925 a seguito di aggregazione della frazione Cassero staccata dal comune di Ancona (Censimento 1921: pop. res. 438)  
Nel 1928 il comune viene soppresso e i suoi territori vengono aggregati al comune di Chiaravalle; nel 1947 il comune viene ricostituito (Censimento 1936: pop. res. 1718).  
La circoscrizione territoriale viene ulteriormente modificata nel 1989 a seguito di distacco di territori aggregati al comune di Agugliano e aggregazione di territori staccati dal comune di Agugliano (zone disabitate).

- 042008 **Castellino**  
La circoscrizione territoriale non ha subito alcuna variazione.
- 042009 **Castel Colonna**  
La denominazione assunta dal comune fino al 1921 è Tomba di Senigallia.
- 042010 **Castelfidardo**  
La circoscrizione territoriale non ha subito alcuna variazione.
- 042011 **Castelleone di Suasa**  
La denominazione assunta dal comune fino al 1864 è Castelleone.
- 042012 **Castelplanio**  
La circoscrizione territoriale viene modificata a seguito delle seguenti variazioni: nel 1928 aggregazione di territori del soppresso comune di Poggio S. Marcello; nel 1946 distacco di territori per la ricostituzione del comune di Poggio S. Marcello (Censimento 1936: pop. res. 1882).
- 042013 **Cerreto d'Esi**  
La denominazione assunta dal comune fino al 1863 è Cerreto.
- 042014 **Chiaravalle**  
La circoscrizione territoriale viene modificata a seguito delle seguenti variazioni: nel 1865 aggregazione di territori staccati dal comune di Jesi (zona disabitata); nel 1928 aggregazione di territori staccati dal soppresso comune di Falconara Marittima (Censimento 1921: pop. res. 524), aggregazione di territori del soppresso comune di Camerata Picena e aggregazione di territori staccati dal comune di Monte S. Vito (Censimento 1921: pop. res. 101); nel 1947 distacco di territori per la ricostituzione del comune di Camerata Picena (Censimento 1936: pop. res. 1718); nel 1948 distacco della frazione Rocca Priora aggregata al ricostituito comune di Falconara Marittima (Censimento 1936: pop. res. 535); nel 1956 distacco di territori aggregati al comune di Monte S. Vito (Censimento 1951: pop. res. 42) ed aggregazione di territori staccati dal comune di Monte S. Vito (Censimento 1951: pop. res.7).
- 042015 **Corinaldo**  
La circoscrizione territoriale non ha subito alcuna variazione.
- 042016 **Cupramontana**  
La denominazione assunta dal comune fino al 1862 è Massaccio.
- 042017 **Fabriano**  
La circoscrizione territoriale viene modificata nel 1937 a seguito di aggregazione della frazione Valgiobola staccata dal comune di Genga (Censimento 1936: pop. res. 91).
- 042018 **Falconara Marittima**  
La denominazione assunta dal comune fino al 1863 è Falconara.  
Nel 1928 il comune viene soppresso e i suoi territori vengono ripartiti tra i comuni di Ancona (Censimento 1921: pop. res. 7756) e Chiaravalle (Censimento 1921: pop. res. 524); nel 1948 il comune viene ricostituito (Censimento 1936: pop. res. 10056).
- 042019 **Filottrano**  
La circoscrizione territoriale non ha subito alcuna variazione.
- 042020 **Genga**  
La circoscrizione territoriale viene modificata nel 1937 a seguito di distacco della frazione Valgiobola aggregata al comune di Fabriano (Censimento 1936: pop. res. 91).
- 042021 **Jesi**  
La circoscrizione territoriale viene modificata nel 1865 a seguito di distacco di territori aggregati al comune di Chiaravalle (zona disabitata).
- 042022 **Loreto**  
La circoscrizione territoriale non ha subito alcuna variazione.
- 042023 **Malolati Spontini**  
La denominazione assunta dal comune fino al 1939 è Maiolati.
- 042024 **Mergo**  
Nel 1928 il comune viene soppresso e i suoi territori vengono aggregati al nuovo comune di Rosora Mergo; nel 1946 il comune viene ricostituito (Censimento 1936: pop. res. 1210).
- 042025 **Monsano**  
La denominazione assunta dal comune fino al 1863 è Mosciano.

- 042026 Montecarotto**  
La circoscrizione territoriale non ha subito alcuna variazione.
- 042027 Montermarlano**  
La circoscrizione territoriale non ha subito alcuna variazione.
- 042028 Monterado**  
La circoscrizione territoriale non ha subito alcuna variazione.
- 042029 Monte Roberto**  
La circoscrizione territoriale non ha subito alcuna variazione.
- 042030 Monte San Vito**  
La circoscrizione territoriale viene modificata a seguito delle seguenti variazioni: nel 1928 distacco di territori aggregati al comune di Chiaravalle (Censimento 1921: pop. res. 101); nel 1956 aggregazione di territori staccati dal comune di Chiaravalle (Censimento 1951: pop. res. 42) e distacco di territori aggregati al comune di Chiaravalle (Censimento 1951: pop. res. 7).
- 042801 Montesicuro**  
Nel 1928 il comune viene soppresso e i suoi territori vengono aggregati al comune di Ancona.
- 042031 Morro d'Alba**  
La denominazione assunta dal comune fino al 1863 è Morro.
- 042032 Numana**  
La denominazione assunta dal comune fino al 1869 è Umana.  
La circoscrizione territoriale viene modificata a seguito delle seguenti variazioni: nel 1928 aggregazione di territori del soppresso comune Sirolo; nel 1946 distacco di territori per la ricostituzione del comune di Sirolo (Censimento 1936: pop. res. 2618).
- 042033 Offagna**  
La circoscrizione territoriale non ha subito alcuna variazione.
- 042034 Osimo**  
La circoscrizione territoriale non ha subito alcuna variazione.
- 042035 Ostra**  
La denominazione assunta dal comune fino al 1881 è Montalboddo.
- 042036 Ostra Vetere**  
La denominazione assunta dal comune fino al 1882 è Montenovo.
- 042802 Paterno d'Ancona**  
La denominazione assunta dal comune fino al 1863 è Paterno.  
Nel 1928 il comune viene soppresso e i suoi territori vengono aggregati al comune di Ancona.
- 042037 Poggio San Marcello**  
Nel 1928 il comune viene soppresso e i suoi territori vengono aggregati al comune di Castelplanio; nel 1946 il comune viene ricostituito (Censimento 1936: pop. res. 1882).
- 042038 Polverigi**  
La circoscrizione territoriale non ha subito alcuna variazione.
- 042039 Ripe**  
La circoscrizione territoriale non ha subito alcuna variazione.
- 042040 Rosora**  
Nel 1928 il comune viene soppresso e i suoi territori vengono aggregati al nuovo comune di Rosora Mergo; nel 1946 il comune viene ricostituito (Censimento 1936: pop. res. 1862).
- 042803 Rosora Mergo**  
Il comune viene costituito nel 1928 coi territori dei soppressi comuni di Rosora e Mergo.  
Nel 1946 il comune viene soppresso per la ricostituzione dei comuni di Rosora (Censimento 1936: pop. res. 1862) e Mergo (Censimento 1936: pop. res. 1210).
- 042041 San Marcello**  
La circoscrizione territoriale non ha subito alcuna variazione.
- 042042 San Paolo di Jesi**  
La denominazione assunta dal comune fino al 1863 è S. Paolo.  
Nel 1928 il comune viene soppresso e i suoi territori vengono aggregati al comune di Staffolo; nel 1945 il comune viene ricostituito (Censimento 1936: pop. res. 1430).

- 042043 **Santa Maria Nuova**  
La circoscrizione territoriale non ha subito alcuna variazione.
- 042044 **Sassoferrato**  
La circoscrizione territoriale non ha subito alcuna variazione.
- 042045 **Senigallia**  
La circoscrizione territoriale non ha subito alcuna variazione.
- 042046 **Serra de' Conti**  
La circoscrizione territoriale non ha subito alcuna variazione.
- 042047 **Serra San Quirico**  
La circoscrizione territoriale non ha subito alcuna variazione.
- 042048 **Sirolo**  
Nel 1928 il comune viene soppresso e i suoi territori vengono aggregati al comune di Numana; nel 1946 il comune viene ricostituito (Censimento 1936: pop. res. 2618).
- 042049 **Staffolo**  
La circoscrizione territoriale viene modificata a seguito delle seguenti variazioni: nel 1928 aggregazione di territori del soppresso comune di S. Paolo di Jesi; nel 1945 distacco di territori per la ricostituzione del comune di S. Paolo di Jesi (Censimento 1936: pop. res. 1430).

#### 043 - PROVINCIA DI MACERATA

---

##### Variazioni della provincia

La circoscrizione territoriale viene modificata a seguito delle seguenti variazioni:  
nel 1927 distacco del comune di Visso aggregato alla provincia di Perugia;  
nel 1929 riaggregato il comune di Visso staccato dalla provincia di Perugia.

---

##### Variazioni dei comuni

- 043001 **Acquacanina**  
La circoscrizione territoriale non ha subito alcuna variazione.
- 043002 **Apiro**  
La circoscrizione territoriale viene modificata a seguito delle seguenti variazioni: nel 1929 aggregazione di territori del soppresso comune di Poggio S. Vicino; nel 1948 distacco della frazione Poggio S. Vicino per la ricostituzione del comune omonimo (Censimento 1936: pop. res. 702).
- 043003 **Appignano**  
La circoscrizione territoriale non ha subito alcuna variazione.
- 043004 **Belforte del Chienti**  
Precedenti denominazioni assunte dal comune: fino al 1862 Belforte, dal 1862 al 1955 Belforte del Chiento.
- 043005 **Bolognola**  
La circoscrizione territoriale non ha subito alcuna variazione.
- 043006 **Caldarola**  
La circoscrizione territoriale non ha subito alcuna variazione.
- 043007 **Camerino**  
La circoscrizione territoriale non ha subito alcuna variazione.
- 043008 **Camporotondo di Fiastone**  
La denominazione assunta dal comune fino al 1863 è Camporotondo.
- 043009 **Castelraimondo**  
La circoscrizione territoriale viene modificata a seguito delle seguenti variazioni: nel 1929 aggregazione di territori

del soppresso comune di Gagliole; nel 1934 distacco di territori per la ricostituzione del comune di Gagliole (Censimento 1931: pop. res. 1411).

- 043010 **Castelsantangelo sul Nera**  
La denominazione assunta dal comune fino al 1961 è Castelsantangelo.  
Il comune viene costituito nel 1913 con la frazione Castelsantangelo staccata dal comune di Visso (Censimento 1911: pop. res. 1832).
- 043011 **Cessapalombo**  
La circoscrizione territoriale non ha subito alcuna variazione.
- 043012 **Cingoli**  
La circoscrizione territoriale non ha subito alcuna variazione.
- 043013 **Civitanova Marche**  
La denominazione assunta dal comune fino al 1864 è Civitanova.  
La circoscrizione territoriale viene modificata a seguito delle seguenti variazioni: nel 1913 distacco della frazione Porto Civitanova eretta in comune autonomo con denominazione omonima (Censimento 1911: pop. res. 5908); nel 1938 aggregazione di territori del soppresso comune di Porto Civitanova.
- 043014 **Colmurano**  
La circoscrizione territoriale non ha subito alcuna variazione.
- 043015 **Corridonia**  
La denominazione assunta dal comune fino al 1931 è Pausula.
- 043016 **Esanatoglia**  
La denominazione assunta dal comune fino al 1862 è S. Anatolia.
- 043017 **Fiastra**  
La circoscrizione territoriale non ha subito alcuna variazione.
- 043018 **Fiordimonte**  
La circoscrizione territoriale non ha subito alcuna variazione.
- 043019 **Fiuminata**  
La circoscrizione territoriale non ha subito alcuna variazione.
- 043020 **Gagliole**  
Nel 1929 il comune viene soppresso e i suoi territori vengono aggregati al comune di Castelraimondo; nel 1934 il comune viene ricostituito (Censimento 1931: pop. res. 1411).
- 043021 **Guaido**  
La circoscrizione territoriale non ha subito alcuna variazione.
- 043022 **Loro Piceno**  
La denominazione assunta dal comune fino al 1862 è Loro.
- 043023 **Macerata**  
La circoscrizione territoriale non ha subito alcuna variazione.
- 043024 **Matelica**  
La circoscrizione territoriale non ha subito alcuna variazione.
- 043025 **Mogliano**  
La circoscrizione territoriale non ha subito alcuna variazione.
- 043026 **Montecassiano**  
La circoscrizione territoriale non ha subito alcuna variazione.
- 043027 **Monte Cavallo**  
La denominazione assunta dal comune fino al 1863 è Monte S. Polo.
- 043028 **Montecosaro**  
La circoscrizione territoriale non ha subito alcuna variazione.
- 043029 **Montefano**  
La circoscrizione territoriale non ha subito alcuna variazione.
- 043030 **Montelupone**  
La circoscrizione territoriale non ha subito alcuna variazione.
- 043031 **Monte San Giusto**  
La denominazione assunta dal comune fino al 1863 è S. Giusto.

- 043032 Monte San Martino**  
La circoscrizione territoriale non ha subito alcuna variazione.
- 043033 Morrovalle**  
La circoscrizione territoriale non ha subito alcuna variazione.
- 043034 Muccia**  
La circoscrizione territoriale non ha subito alcuna variazione.
- 043035 Penna San Giovanni**  
La circoscrizione territoriale non ha subito alcuna variazione.
- 043036 Petriolo**  
La circoscrizione territoriale non ha subito alcuna variazione.
- 043037 Pievebovigliana**  
La circoscrizione territoriale non ha subito alcuna variazione.
- 043038 Pieve Torina**  
La circoscrizione territoriale non ha subito alcuna variazione.
- 043039 Pioraco**  
La circoscrizione territoriale non ha subito alcuna variazione.
- 043040 Poggio San Vicino**  
La denominazione assunta dal comune fino al 1927 è Ficano.  
Nel 1929 il comune viene soppresso e i suoi territori vengono aggregati al comune di Apiro; nel 1948 il comune viene ricostituito con la sola frazione omonima (Censimento 1936: pop. res. 702).
- 043041 Pollenza**  
La denominazione assunta dal comune fino al 1862 è Montemilone.
- 043801 Porto Civitanova**  
Il comune viene costituito nel 1913 con la frazione omonima staccata dal comune di Civitanova Marche (Censimento 1911: pop. res. 5908).  
Nel 1938 il comune viene soppresso e i suoi territori vengono aggregati al comune di Civitanova Marche.
- 043042 Porto Recanati**  
Il comune viene costituito nel 1893 con le frazioni Porto Recanati, S. Maria in Potenza, Montarice e Scossicci staccate dal comune di Recanati (Censimento 1881: pop. res. 6116).
- 043043 Potenza Picena**  
La denominazione assunta dal comune fino al 1862 è Montesanto.
- 043044 Recanati**  
La circoscrizione territoriale viene modificata nel 1893 a seguito di distacco delle frazioni Porto Recanati, S. Maria in Potenza, Montarice e Scossicci erette in comune autonomo denominato Porto Recanati (Censimento 1881: pop. res. 6116).
- 043045 Ripe San Ginesio**  
La circoscrizione territoriale non ha subito alcuna variazione.
- 043046 San Ginesio**  
La circoscrizione territoriale non ha subito alcuna variazione.
- 043047 San Severino Marche**  
La denominazione assunta dal comune fino al 1863 è S. Severino.
- 043048 Sant'Angelo in Pontano**  
La circoscrizione territoriale non ha subito alcuna variazione.
- 043049 Sarnano**  
La circoscrizione territoriale non ha subito alcuna variazione.
- 043050 Sefro**  
La circoscrizione territoriale non ha subito alcuna variazione.
- 043051 Serrapetrona**  
La circoscrizione territoriale non ha subito alcuna variazione.
- 043052 Serravalle di Chienti**  
La denominazione assunta dal comune fino al 1862 è Serravalle.
- 043053 Tolentino**  
La circoscrizione territoriale non ha subito alcuna variazione.



- 043054 Treia**  
La circoscrizione territoriale non ha subito alcuna variazione.
- 043055 Urbisaglia**  
La denominazione assunta dal comune dal 1936 al 1946 è Urbisaglia Bonservizi.
- 043056 Ussita**  
Il comune viene costituito nel 1913 con la frazione omonima staccata dal comune di Visso (Censimento 1911: pop. res. 1652).
- 043057 Visso**  
La circoscrizione territoriale viene modificata nel 1913 a seguito di distacco delle frazioni Castelsantangelo, eretta in comune autonomo con denominazione omonima, ora Castelsantangelo sul Nera (Censimento 1911: pop. res. 1832) e Ussita (Censimento 1911: pop. res. 1652), eretta anch'essa in comune autonomo con denominazione omonima.

#### 044 - PROVINCIA DI ASCOLI PICENO

##### Variazioni della provincia

La circoscrizione territoriale non ha subito alcuna variazione.

##### Variazioni dei comuni

- 044001 Acquasanta Terme**  
La denominazione assunta dal comune fino al 1957 è Acquasanta.  
La circoscrizione territoriale viene modificata nel 1865 a seguito di aggregazione di territori dei soppressi comuni di Montacuto, Montecalvo del Castellano, Quintodecimo e S. Maria del Tronto.
- 044002 Acquaviva Picena**  
La denominazione assunta dal comune fino al 1862 è Acquaviva.
- 044801 Alteta**  
Nel 1869 il comune viene soppresso e i suoi territori vengono aggregati al comune di Montegiorgio; nel 1896 il comune viene ricostituito (Censimento 1881: pop. res. 847).  
Nel 1898 il comune viene soppresso e i suoi territori vengono aggregati al comune di Montegiorgio.
- 044003 Altidona**  
La circoscrizione territoriale non ha subito alcuna variazione.
- 044004 Amandola**  
La circoscrizione territoriale non ha subito alcuna variazione.
- 044005 Appignano del Tronto**  
La denominazione assunta dal comune fino al 1879 è Appignano di Offida.
- 044006 Arquata del Tronto**  
La denominazione assunta dal comune fino al 1862 è Arquata.
- 044007 Ascoli Piceno**  
La denominazione assunta dal comune fino al 1862 è Ascoli.  
La circoscrizione territoriale viene modificata nel 1866 a seguito di aggregazione di territori dei soppressi comuni di Lisciano del Tronto, Montadamo, Mozzano e Porchiano dell'Ascensione.
- 044008 Belmonte Piceno**  
La denominazione assunta dal comune fino al 1863 è Belmonte.
- 044009 Campofilone**  
La circoscrizione territoriale non ha subito alcuna variazione.
- 044802 Capradosso**  
Nel 1869 il comune viene soppresso e i suoi territori vengono aggregati al comune di Rotella.

- 044010 Carassai**  
La circoscrizione territoriale non ha subito alcuna variazione.
- 044803 Castel di Croce**  
Nel 1869 il comune viene soppresso e i suoi territori vengono aggregati al comune di Rotella.
- 044011 Castel di Lama**  
La denominazione assunta dal comune fino al 1862 è Lama.
- 044012 Castignano**  
La circoscrizione territoriale viene modificata nel 1865 a seguito di aggregazione di territori del soppresso comune di Ripaberarda.
- 044013 Castorano**  
La circoscrizione territoriale non ha subito alcuna variazione.
- 044014 Colli del Tronto**  
La denominazione assunta dal comune fino al 1862 è Colli.
- 044015 Comunanza**  
La denominazione assunta dal comune dal 1932 al 1945 è Comunanza del Littorio.
- 044016 Cossignano**  
La circoscrizione territoriale non ha subito alcuna variazione.
- 044017 Cupra Marittima**  
La denominazione assunta dal comune fino al 1862 è Marano.
- 044018 Falerone**  
La circoscrizione territoriale non ha subito alcuna variazione.
- 044019 Fermo**  
La circoscrizione territoriale viene modificata nel 1877 a seguito di aggregazione di territori del soppresso comune di Torre di Palme e distacco della frazione S. Giorgio aggregata al comune di Porto S. Giorgio (Censimento 1871: pop. pres. 600).
- 044020 Folignano**  
La circoscrizione territoriale non ha subito alcuna variazione.
- 044021 Force**  
La circoscrizione territoriale non ha subito alcuna variazione.
- 044022 Francavilla d'Ete**  
La denominazione assunta dal comune fino al 1863 è Francavilla.
- 044023 Grottammare**  
La circoscrizione territoriale non ha subito alcuna variazione.
- 044024 Grottazzolina**  
La circoscrizione territoriale non ha subito alcuna variazione.
- 044025 Lapedona**  
La circoscrizione territoriale non ha subito alcuna variazione.
- 044804 Lisciano del Tronto**  
La denominazione assunta dal comune fino al 1864 è Lisciano.  
Nel 1866 il comune viene soppresso e i suoi territori vengono aggregati al comune di Ascoli Piceno.
- 044026 Magliano di Tenna**  
La denominazione assunta dal comune fino al 1862 è Magliano.
- 044027 Maltignano**  
La circoscrizione territoriale non ha subito alcuna variazione.
- 044028 Massa Fermana**  
La denominazione assunta dal comune fino al 1862 è Massa.
- 044029 Massignano**  
La circoscrizione territoriale non ha subito alcuna variazione.
- 044030 Monsampietro Morico**  
La circoscrizione territoriale viene modificata a seguito delle seguenti variazioni: nel 1868 aggregazione di territori del soppresso comune di S. Elpidio Morico; nel 1870 distacco di territori dell'ex-comune di S. Elpidio Morico aggregati al comune di Monteleone di Fermo (Censimento 1861: pop. pres. 494); nel 1893 aggregazione di

territori dell'ex-comune di S. Elpidio Morico staccati dal comune di Monteleone di Fermo (Censimento 1881: pop. res. 506).

**044031 Monsampolo del Tronto**

La denominazione assunta dal comune fino al 1862 è Monsampolo.

**044805 Montacuto**

Nel 1865 il comune viene soppresso e i suoi territori vengono aggregati al comune di Acquasanta, ora Acquasanta Terme.

**044806 Montadamo**

Nel 1866 il comune viene soppresso e i suoi territori vengono aggregati al comune di Ascoli Piceno.

**044032 Montalto delle Marche**

La denominazione assunta dal comune fino al 1863 è Montalto.

La circoscrizione territoriale viene modificata nel 1866 a seguito di aggregazione di territori dei soppressi comuni di Patrignone e Porchia.

**044033 Montappone**

La circoscrizione territoriale non ha subito alcuna variazione.

**044807 Montecalvo del Castellano**

La denominazione assunta dal comune fino al 1862 è Montecalvo.

Nel 1865 il comune viene soppresso e i suoi territori vengono aggregati al comune di Acquasanta, ora Acquasanta Terme.

**044034 Montedinove**

La circoscrizione territoriale non ha subito alcuna variazione.

**044035 Montefalcone Appennino**

La denominazione assunta dal comune fino al 1862 è Montefalcone.

La circoscrizione territoriale viene modificata a seguito delle seguenti variazioni: nel 1870 aggregazione di territori del soppresso comune di Smerillo; nel 1919 distacco di territori per la ricostituzione del comune di Smerillo (Censimento 1911: pop. res. 1029).

**044036 Montefiore dell'Aso**

La denominazione assunta dal comune fino al 1862 è Monte Fiore.

**044037 Montefortino**

La circoscrizione territoriale non ha subito alcuna variazione.

**044038 Montegallo**

La circoscrizione territoriale non ha subito alcuna variazione.

**044039 Monte Giberto**

La circoscrizione territoriale non ha subito alcuna variazione.

**044040 Montegiorgio**

La circoscrizione territoriale viene modificata a seguito delle seguenti variazioni: nel 1869 aggregazione di territori del soppresso comune di Alteta; nel 1896 distacco di territori per la ricostituzione del comune di Alteta (Censimento 1881: pop. res. 847); nel 1898 aggregazione di territori del soppresso comune di Alteta.

**044041 Montegranaro**

La circoscrizione territoriale non ha subito alcuna variazione.

**044042 Monteleone di Fermo**

La denominazione assunta dal comune fino al 1864 è Monteleone.

La circoscrizione territoriale viene modificata a seguito delle seguenti variazioni: nel 1870 aggregazione della frazione S. Elpidio Morico, ex-comune, staccata dal comune di Monsampietro Morico (Censimento 1861: pop. pres. 494); nel 1893 distacco della frazione S. Elpidio Morico aggregata al comune di Monsampietro Morico (Censimento 1881: pop. res. 506).

**044043 Montelparo**

La circoscrizione territoriale non ha subito alcuna variazione.

**044044 Montemonaco**

La circoscrizione territoriale non ha subito alcuna variazione.

**044045 Monteprandone**

La circoscrizione territoriale viene modificata nel 1935 a seguito di distacco della frazione Porto d'Ascoli aggregata al comune di S. Benedetto del Tronto (Censimento 1931: pop. res. 3370).

- 044046 Monte Rinaldo**  
La circoscrizione territoriale non ha subito alcuna variazione.
- 044047 Monterubbiano**  
La circoscrizione territoriale viene modificata a seguito delle seguenti variazioni: nel 1868 aggregazione di territori del soppresso comune di Moresco; nel 1910 distacco di territori per la ricostituzione del comune di Moresco (Censimento 1901: pop. res. 966).
- 044048 Monte San Pietrangeli**  
La circoscrizione territoriale non ha subito alcuna variazione.
- 044049 Monte Urano**  
La circoscrizione territoriale non ha subito alcuna variazione.
- 044050 Monte Vidon Combatte**  
La circoscrizione territoriale non ha subito alcuna variazione.
- 044051 Monte Vidon Corrado**  
La circoscrizione territoriale non ha subito alcuna variazione.
- 044052 Montottone**  
La circoscrizione territoriale non ha subito alcuna variazione.
- 044808 Moregnano**  
Nel 1869 il comune viene soppresso e i suoi territori vengono aggregati al comune di Petritoli.
- 044053 Moresco**  
Nel 1868 il comune viene soppresso e i suoi territori vengono aggregati al comune di Monterubbiano; nel 1910 il comune viene ricostituito (Censimento 1901: pop. res. 966).
- 044809 Mozzano**  
Nel 1866 il comune viene soppresso e i suoi territori vengono aggregati al comune di Ascoli Piceno.
- 044054 Offida**  
La circoscrizione territoriale non ha subito alcuna variazione.
- 044055 Ortezzano**  
La circoscrizione territoriale non ha subito alcuna variazione.
- 044810 Osoli**  
Nel 1866 il comune viene soppresso e i suoi territori vengono aggregati al comune di Roccafluvione.
- 044811 Pagliare**  
Nel 1866 il comune viene soppresso e i suoi territori vengono aggregati al comune di Spinetoli.
- 044056 Palmiano**  
La circoscrizione territoriale non ha subito alcuna variazione.
- 044812 Patrignone**  
Nel 1866 il comune viene soppresso e i suoi territori vengono aggregati al comune di Montalto delle Marche.
- 044057 Pedaso**  
La circoscrizione territoriale non ha subito alcuna variazione.
- 044058 Petritoli**  
La circoscrizione territoriale viene modificata nel 1869 a seguito di aggregazione di territori del soppresso comune di Moregnano.
- 044059 Ponzano di Fermo**  
La denominazione assunta dal comune fino al 1862 è Ponzano.
- 044813 Porchia**  
Nel 1866 il comune viene soppresso e i suoi territori vengono aggregati al comune di Montalto delle Marche.
- 044814 Forchiano dell'Ascensione**  
La denominazione assunta dal comune fino al 1862 è Porchiano Ascoli.  
Nel 1866 il comune viene soppresso e i suoi territori vengono aggregati al comune di Ascoli Piceno.
- 044060 Porto San Giorgio**  
La circoscrizione territoriale viene modificata nel 1877 a seguito di aggregazione della frazione S. Giorgio staccata dal comune di Fermo (Censimento 1871: pop. pres. 600).
- 044061 Porto Sant'Elpidio**  
Il comune viene costituito nel 1951 con la frazione omonima staccata dal comune di S. Elpidio a Mare (Censimento 1951: pop. res. 6712).

- 044815 Quintodecimo**  
Nel 1865 il comune viene soppresso e i suoi territori vengono aggregati al comune di Acquasanta, ora Acquasanta Terme.
- 044062 Rapagnano**  
La circoscrizione territoriale non ha subito alcuna variazione.
- 044816 Ripaberarda**  
Nel 1865 il comune viene soppresso e i suoi territori vengono aggregati al comune di Castignano.
- 044063 Ripatransone**  
La circoscrizione territoriale non ha subito alcuna variazione.
- 044064 Roccafluvione**  
La denominazione assunta dal comune fino al 1863 è Roccasaregnana.  
La circoscrizione territoriale viene modificata a seguito delle seguenti variazioni: nel 1866 aggregazione di territori dei soppressi comuni di Osoli e Roccareonile; nel 1882 aggregazione delle frazioni Casacagnano, Valcinante e Cerqueto staccate dal comune di Venarotta (Censimento 1881: pop. res. 812).
- 044817 Roccareonile**  
Nel 1866 il comune viene soppresso e i suoi territori vengono aggregati al comune di Roccafluvione.
- 044065 Rotella**  
La circoscrizione territoriale viene modificata nel 1869 a seguito di aggregazione di territori dei soppressi comuni di Capradosso e Castel di Croce.
- 044066 San Benedetto del Tronto**  
La denominazione assunta dal comune fino al 1862 è S. Benedetto.  
La circoscrizione territoriale viene modificata nel 1935 a seguito di aggregazione della frazione Porto d'Ascoli staccata dal comune di Montepandone (Censimento 1931: pop. res. 3370).
- 044819 Santa Maria del Tronto**  
La denominazione assunta dal comune fino al 1862 è S. Maria.  
Nel 1865 il comune viene soppresso e i suoi territori vengono aggregati al comune di Acquasanta, ora Acquasanta Terme.
- 044067 Santa Vittoria in Matenano**  
La denominazione assunta dal comune fino al 1862 è S. Vittoria.
- 044068 Sant'Elpidio a Mare**  
La circoscrizione territoriale viene modificata nel 1951 a seguito di distacco della frazione Porto S. Elpidio eretta in comune autonomo, con denominazione omonima (Censimento 1951: pop. res. 6712).
- 044818 Sant'Elpidio Morico**  
Nel 1868 il comune viene soppresso e i suoi territori vengono aggregati al comune di Monsampietro Morico.
- 044069 Servigliano**  
La denominazione assunta dal comune fino al 1863 è Castel Clementino.
- 044070 Smerillo**  
Nel 1870 il comune viene soppresso e i suoi territori vengono aggregati al comune di Montefalcone Appennino; nel 1919 il comune viene ricostituito (Censimento 1911: pop. res. 1029).
- 044071 Spinetoli**  
La circoscrizione territoriale viene modificata nel 1866 a seguito di aggregazione di territori del soppresso comune di Pagliare.
- 044820 Torre di Palme**  
Nel 1877 il comune viene soppresso e i suoi territori vengono aggregati al comune di Fermo.
- 044072 Torre San Patrizio**  
La circoscrizione territoriale non ha subito alcuna variazione.
- 044073 Venarotta**  
La circoscrizione territoriale viene modificata nel 1882 a seguito di distacco delle frazioni Casacagnano, Valcinante e Cerqueto aggregate al comune di Roccafluvione (Censimento 1881: pop. res. 812).

---

## 12 - REGIONE LAZIO

---

### 056 - PROVINCIA DI VITERBO

---

#### Variazioni della provincia

La provincia viene costituita nel 1927 con i comuni staccati dalla provincia di Roma (*vedi prov. di Roma*).

La circoscrizione territoriale viene modificata a seguito delle seguenti variazioni:

nel 1928 aggregazione dei comuni di Montalto di Castro, Monterosi, Nepi, Oriolo Romano, S. Oreste e Tarquinia staccati dalla provincia di Roma;

nel 1941 distacco del comune di S. Oreste riaggregato alla provincia di Roma.

---

#### Variazioni dei comuni

**056001 Acquapendente**

La circoscrizione territoriale non ha subito alcuna variazione.

**056002 Arlena di Castro**

La denominazione assunta dal comune fino al 1876 è Arlena.

**056801 Bagnaja**

Nel 1928 il comune viene soppresso e i suoi territori vengono aggregati al comune di Viterbo.

**056003 Bagnoregio**

La denominazione assunta dal comune fino al 1922 è Bagnorea.

La circoscrizione territoriale viene modificata nel 1927 a seguito di aggregazione di territori del soppresso comune di Castel Cellesi.

**056004 Barbarano Romano**

La denominazione assunta dal comune fino al 1872 è Barbarano.

**056006 Bassano in Teverina**

Nel 1927 il comune viene soppresso e i suoi territori vengono aggregati al comune di Orte; nel 1958 il comune viene ricostituito (Censimento 1951: pop. res. 1578).

**056005 Bassano Romano**

La denominazione assunta dal comune fino al 1964 è Bassano di Sutri.

**056007 Blera**

La denominazione assunta dal comune fino al 1952 è Bieda.

La circoscrizione territoriale viene modificata a seguito delle seguenti variazioni: nel 1927 aggregazione di territori del soppresso comune di S. Giovanni di Bieda; nel 1945 distacco di territori per la ricostituzione del comune di S. Giovanni di Bieda, ora Villa S. Giovanni in Tuscia (Censimento 1936: pop. res. 1420).

**056008 Bolsena**

La circoscrizione territoriale non ha subito alcuna variazione.

**056009 Bomarzo**

La circoscrizione territoriale viene modificata nel 1942 a seguito di distacco della frazione Chia aggregata al comune di Soriano nel Cimino (Censimento 1936: pop. res. 569).

**056010 Calcata**

La circoscrizione territoriale non ha subito alcuna variazione.

**056011 Canepina**

La circoscrizione territoriale non ha subito alcuna variazione.

**056012 Canino**

La circoscrizione territoriale non ha subito alcuna variazione.

- 056013 **Capodimonte**  
La circoscrizione territoriale non ha subito alcuna variazione.
- 056014 **Capranica**  
La circoscrizione territoriale non ha subito alcuna variazione.
- 056015 **Caprarola**  
La circoscrizione territoriale non ha subito alcuna variazione.
- 056016 **Carbognano**  
La circoscrizione territoriale non ha subito alcuna variazione.
- 056802 **Castel Cellesi**  
Nel 1927 il comune viene soppresso e i suoi territori vengono aggregati al comune di Bagnoregio.
- 056017 **Castel Sant'Elia**  
La circoscrizione territoriale non ha subito alcuna variazione.
- 056018 **Castiglione in Teverina**  
La circoscrizione territoriale non ha subito alcuna variazione.
- 056019 **Celleno**  
La circoscrizione territoriale viene modificata a seguito delle seguenti variazioni: nel 1928 aggregazione delle frazioni Roccalvecce e S. Angelo staccate dal soppresso comune di Roccalvecce (Censimento 1921: pop. res. 1018); nel 1946 distacco delle frazioni Roccalvecce e S. Angelo aggregate al comune di Viterbo (Censimento 1936: pop. res. 1007).
- 056020 **Cellere**  
La circoscrizione territoriale non ha subito alcuna variazione.
- 056021 **Civita Castellana**  
La circoscrizione territoriale non ha subito alcuna variazione.
- 056022 **Civitella d'Agliano**  
La circoscrizione territoriale viene modificata nel 1927 a seguito di aggregazione di territori del soppresso comune di S. Michele in Teverina.
- 056023 **Corchiano**  
La circoscrizione territoriale non ha subito alcuna variazione.
- 056024 **Fabrica di Roma**  
La denominazione assunta dal comune fino al 1873 è Fabbrica.
- 056025 **Faleria**  
La denominazione assunta dal comune fino al 1874 è Stabia.
- 056026 **Farnese**  
La circoscrizione territoriale non ha subito alcuna variazione.
- 056027 **Gallese**  
La circoscrizione territoriale non ha subito alcuna variazione.
- 056028 **Gradoli**  
La circoscrizione territoriale non ha subito alcuna variazione.
- 056029 **Graffignano**  
La circoscrizione territoriale viene modificata nel 1928 a seguito di aggregazione della frazione Sipiariano staccata dal soppresso comune di Roccalvecce (Censimento 1921: pop. res. 1034) e di territori staccati dal soppresso comune di Grotte S. Stefano (Censimento 1921: pop. res. 21).
- 056030 **Grotte di Castro**  
La circoscrizione territoriale non ha subito alcuna variazione.
- 056803 **Grotte Santo Stefano**  
Nel 1928 il comune viene soppresso e i suoi territori vengono ripartiti tra il comune di Viterbo (Censimento 1921: pop. res. 1791) e il comune di Graffignano (Censimento 1921: pop. res. 21).
- 056031 **Ischia di Castro**  
La denominazione assunta dal comune fino al 1872 è Ischia.
- 056032 **Latera**  
La circoscrizione territoriale non ha subito alcuna variazione.
- 056033 **Lubriano**  
La circoscrizione territoriale non ha subito alcuna variazione.

- 056034 **Marta**  
La circoscrizione territoriale non ha subito alcuna variazione.
- 056035 **Montalto di Castro**  
La denominazione assunta dal comune fino al 1872 è Montalto.
- 056036 **Montefiascone**  
La circoscrizione territoriale non ha subito alcuna variazione.
- 056037 **Monte Romano**  
La circoscrizione territoriale non ha subito alcuna variazione.
- 056038 **Monterosi**  
La circoscrizione territoriale viene modificata nel 1955 a seguito di distacco di territori aggregati al comune di Nepi ed aggregazione di territori staccati dal comune di Nepi (zone disabitate).
- 056039 **Nepi**  
La circoscrizione territoriale viene modificata nel 1955 a seguito di distacco di territori aggregati al comune di Monterosi e di aggregazione di territori staccati dal comune di Monterosi (zone disabitate).
- 056040 **Onano**  
La circoscrizione territoriale non ha subito alcuna variazione.
- 056041 **Oriolo Romano**  
La denominazione assunta dal comune fino al 1872 è Oriolo.
- 056042 **Orte**  
La circoscrizione territoriale viene modificata a seguito delle seguenti variazioni: nel 1927 aggregazione di territori del soppresso comune di Bassano in Teverina; nel 1958 distacco di territori per la ricostituzione del comune di Bassano in Teverina (Censimento 1951: pop. res. 1578).
- 056043 **Piansano**  
La circoscrizione territoriale non ha subito alcuna variazione.
- 056044 **Proceno**  
La circoscrizione territoriale non ha subito alcuna variazione.
- 056804 **Roccalvecce**  
Nel 1928 il comune viene soppresso e i suoi territori vengono ripartiti tra i comuni di Celleno (Censimento 1921: pop. res. 1018) e Graffignano (Censimento 1921: pop. res. 1034).
- 056045 **Ronciglione**  
La circoscrizione territoriale non ha subito alcuna variazione.
- 056047 **San Lorenzo Nuovo**  
La circoscrizione territoriale non ha subito alcuna variazione.
- 056805 **San Martino al Cimino**  
La denominazione assunta dal comune fino al 1872 è S. Martino.  
Nel 1928 il comune viene soppresso e i suoi territori vengono aggregati al comune di Viterbo.
- 056806 **San Michele in Teverina**  
La denominazione assunta dal comune fino al 1873 è S. Michele.  
Nel 1927 il comune viene soppresso e i suoi territori vengono aggregati al comune di Civitella d'Agliano.
- 056048 **Soriano nel Cimino**  
La denominazione assunta dal comune fino al 1871 è Soriano.  
La circoscrizione territoriale viene modificata nel 1942 a seguito di aggregazione della frazione Chia staccata dal comune di Bomarzo (Censimento 1936: pop. res. 569).
- 056049 **Sutri**  
La circoscrizione territoriale non ha subito alcuna variazione.
- 056050 **Tarquinia**  
Precedenti denominazioni assunte dal comune: fino al 1872 Cometo, dal 1872 al 1922 Cometo Tarquinia.
- 056051 **Tessennano**  
La circoscrizione territoriale non ha subito alcuna variazione.
- 056052 **Tuscania**  
La denominazione assunta dal comune fino al 1911 è Toscanella.
- 056053 **Valentano**  
La circoscrizione territoriale non ha subito alcuna variazione.



- 056054 **Vallerano**  
La circoscrizione territoriale non ha subito alcuna variazione.
- 056055 **Vasanello**  
La denominazione assunta dal comune fino al 1949 è Bassanello.
- 056056 **Vejano**  
La denominazione assunta dal comune fino al 1872 è Viano.
- 056057 **Vetralla**  
La circoscrizione territoriale non ha subito alcuna variazione.
- 056058 **Vignanello**  
La circoscrizione territoriale non ha subito alcuna variazione.
- 056046 **Villa San Giovanni in Tuscia**  
La denominazione assunta dal comune fino al 1961 è S. Giovanni di Bieda.  
Nel 1927 il comune viene soppresso e i suoi territori vengono aggregati al comune di Bieda, ora Blera; nel 1945 il comune viene ricostituito (Censimento 1936: pop. res. 1420).
- 056059 **Viterbo**  
La circoscrizione territoriale viene modificata a seguito delle seguenti variazioni: nel 1928 aggregazione di territori dei soppressi comuni di Bagnaia, S. Martino al Cimino e di parte dei territori del soppresso comune di Grotte di S. Stefano (Censimento 1921: pop. res. 1791); nel 1946 aggregazione delle frazioni Roccalvecce e S. Angelo staccate dal comune di Celleno (Censimento 1936: pop. res. 1007).
- 056060 **Vitorchiano**  
La circoscrizione territoriale non ha subito alcuna variazione.

## 057 - PROVINCIA DI RIETI

### Variazioni della provincia

La provincia viene costituita nel 1927 con i comuni staccati dalle province di L'Aquila e Roma (vedi prov. di L'Aquila e Roma).

### Variazioni dei comuni

- 057001 **Accumoli**  
La circoscrizione territoriale non ha subito alcuna variazione.
- 057002 **Amatrice**  
La circoscrizione territoriale non ha subito alcuna variazione.
- 057003 **Antrodoco**  
La circoscrizione territoriale viene modificata a seguito delle seguenti variazioni: nel 1928 aggregazione di territori dei soppressi comuni di Borgo Velino e Micigliano; nel 1939 distacco di territori aggregati al comune di Rieti (zona disabitata); nel 1946 distacco di territori per la ricostituzione del comune di Micigliano (Censimento 1936: pop. res. 686); nel 1957 distacco di territori per la ricostituzione del comune di Borgo Velino (Censimento 1951: pop. res. 956).
- 057004 **Ascrea**  
La circoscrizione territoriale viene modificata nel 1968 a seguito di distacco della frazione Rigatti aggregata al comune di Varco Sabino (Censimento 1961: pop. res. 209).
- 057005 **Belmonte in Sabina**  
La denominazione assunta dal comune fino al 1863 è Belmonte.  
La circoscrizione territoriale viene modificata nel 1872 a seguito di distacco della frazione Ormaro aggregata al comune di Torricella in Sabina (Censimento 1871: pop. pres. 404).

- 057801 **Bocchignano**  
Nel 1880 il comune viene soppresso e i suoi territori vengono aggregati al comune di Montopoli di Sabina.
- 057006 **Borbona**  
La circoscrizione territoriale non ha subito alcuna variazione.
- 057007 **Borgorose**  
La denominazione assunta dal comune fino al 1960 è Borgocollevegato.
- 057008 **Borgo Velino**  
La denominazione assunta dal comune fino al 1863 è Borghetto.  
Nel 1928 il comune viene soppresso e i suoi territori vengono aggregati al comune di Antrodoto; nel 1957 il comune viene ricostituito (Censimento 1951: pop. res. 956).
- 057009 **Cantalice**  
Nel 1928 il comune viene soppresso e i suoi territori vengono aggregati al comune di Rieti; nel 1946 il comune viene ricostituito (Censimento 1936: pop. res. 3389).
- 057010 **Cantalupo In Sabina**  
La denominazione assunta dal comune fino al 1863 è Cantalupo.  
Nel 1927 il comune viene soppresso e i suoi territori vengono aggregati al comune di Aspra, ora Casperia; nel 1940 il comune viene ricostituito (Censimento 1936: pop. res. 1353).
- 057011 **Casapota**  
La circoscrizione territoriale non ha subito alcuna variazione.
- 057012 **Casperia**  
La denominazione assunta dal comune fino al 1947 è Aspra.  
La circoscrizione territoriale viene modificata a seguito delle seguenti variazioni: nel 1927 aggregazione di territori dei soppressi comuni di Cantalupo in Sabina e Roccantica; nel 1939 distacco di territori per la ricostituzione del comune di Roccantica (Censimento 1936: pop. res. 914); nel 1940 distacco di territori per la ricostituzione del comune di Cantalupo in Sabina (Censimento 1936: pop. res. 1353).
- 057013 **Castel di Tora**  
La denominazione assunta dal comune fino al 1864 è Castelvechio.  
La circoscrizione territoriale viene modificata nel 1948 a seguito di distacco della frazione Colle di Tora eretta in comune autonomo con denominazione omonima (Censimento 1936: pop. res. 676).
- 057014 **Castelnuovo di Farfa**  
La denominazione assunta dal comune fino al 1863 è Castelnuovo.  
La circoscrizione territoriale viene modificata nel 1937 a seguito di aggregazione di territori staccati dal comune di Fara in Sabina (Censimento 1936: pop. res. 38).
- 057802 **Castel San Benedetto Reatino**  
La denominazione assunta dal comune fino al 1863 è S. Benedetto.  
Nel 1873 il comune viene soppresso e i suoi territori vengono aggregati al comune di Rieti.
- 057015 **Castel Sant'Angelo**  
La circoscrizione territoriale non ha subito alcuna variazione.
- 057803 **Cerchiaro in Sabina**  
La denominazione assunta dal comune fino al 1863 è Cerchiaro.  
Nel 1875 il comune viene soppresso e i suoi territori vengono aggregati al comune di Poggio Fidoni.
- 057016 **Cittaducale**  
La circoscrizione territoriale non ha subito alcuna variazione.
- 057017 **Cittareale**  
La circoscrizione territoriale non ha subito alcuna variazione.
- 057018 **Collalto Sabino**  
La denominazione assunta dal comune fino al 1893 è Collalto.
- 057804 **Collebaccaro**  
Nel 1880 il comune viene soppresso e i suoi territori vengono aggregati al comune di Contigliano.
- 057019 **Colle di Tora**  
Il comune viene costituito nel 1948 con la frazione omonima staccata dal comune di Castel di Tora (Censimento 1936: pop. res. 676).
- 057020 **Collegrave**  
La circoscrizione territoriale non ha subito alcuna variazione.

- 057021 Collevocchio**  
La circoscrizione territoriale viene modificata nel 1870 a seguito di distacco della frazione S. Polo aggregata al comune di Tarano (Censimento 1861: pop. pres. 447).
- 057022 Colli sul Velino**  
La denominazione assunta dal comune fino al 1962 è Colli di Labro.  
Il comune viene costituito nel 1957 con la frazione Colli di Labro staccata dal comune di Labro (Censimento 1951: pop. res. 941).
- 057023 Concerviano**  
La circoscrizione territoriale viene modificata nel 1910 a seguito di distacco della frazione Magnaiardo aggregata al comune di Rocca Sinibalda (Censimento 1901: pop. res. 145).
- 057024 Configni**  
La circoscrizione territoriale non ha subito alcuna variazione.
- 057025 Contigliano**  
La circoscrizione territoriale viene modificata nel 1880 a seguito di aggregazione di territori del soppresso comune di Collebaccaro.  
Nel 1928 il comune viene soppresso e i suoi territori vengono aggregati al comune di Rieti; nel 1946 il comune viene ricostituito (Censimento 1936: pop. res. 3666).
- 057026 Cottanello**  
La circoscrizione territoriale viene modificata a seguito delle seguenti variazioni: nel 1928 aggregazione di territori dei soppressi comuni di Montasola e Vacone; nel 1946 distacco di territori per la ricostituzione dei comuni di Montasola (Censimento 1936: pop. res. 662) e Vacone (Censimento 1936: pop. res. 452).
- 057027 Fara In Sabina**  
La denominazione assunta dal comune fino al 1863 è Fara.  
La circoscrizione territoriale viene modificata nel 1937 a seguito di distacco di territori aggregati al comune di Castelnuovo di Farfa (Censimento 1936: pop. res. 38).
- 057028 Flamignano**  
La circoscrizione territoriale non ha subito alcuna variazione.
- 057029 Forano**  
La circoscrizione territoriale non ha subito alcuna variazione.
- 057030 Frasso Sabino**  
La denominazione assunta dal comune fino al 1863 è Frasso.
- 057031 Greccio**  
La circoscrizione territoriale non ha subito alcuna variazione.
- 057032 Labro**  
La circoscrizione territoriale viene modificata nel 1957 a seguito di distacco della frazione Colli di Labro eretta in comune autonomo con denominazione omonima, ora Colli sul Velino (Censimento 1951: pop. res. 941).
- 057033 Leonessa**  
La circoscrizione territoriale non ha subito alcuna variazione.
- 057034 Longone Sabino**  
La denominazione assunta dal comune fino al 1863 è Longone di S. Salvatore Maggiore.
- 057035 Magliano Sabina**  
La denominazione assunta dal comune fino al 1863 è Magliano.
- 057036 Marcetelli**  
La circoscrizione territoriale non ha subito alcuna variazione.
- 057037 Micigliano**  
Nel 1928 il comune viene soppresso e i suoi territori vengono aggregati al comune di Antrodoco; nel 1946 il comune viene ricostituito (Censimento 1936: pop. res. 686).
- 057038 Mompeo**  
La circoscrizione territoriale non ha subito alcuna variazione.
- 057039 Montasola**  
Nel 1928 il comune viene soppresso e i suoi territori vengono aggregati al comune di Cottanello; nel 1946 il comune viene ricostituito (Censimento 1936: pop. res. 662).
- 057040 Montebuono**  
La circoscrizione territoriale non ha subito alcuna variazione.

- 057041 **Monteleone Sabino**  
La denominazione assunta dal comune fino al 1863 è Monteleone.
- 057042 **Montenero Sabino**  
La circoscrizione territoriale non ha subito alcuna variazione.
- 057043 **Monte San Giovanni in Sabina**  
La denominazione assunta dal comune fino al 1882 è Monte S. Giovanni.
- 057805 **Monte Santa Maria in Sabina**  
La denominazione assunta dal comune fino al 1863 è Monte S. Maria.  
Nel 1876 il comune viene soppresso e i suoi territori vengono aggregati al comune di Toffia.
- 057044 **Montopoli di Sabina**  
La denominazione assunta dal comune fino al 1863 è Montopoli.  
La circoscrizione territoriale viene modificata nel 1880 a seguito di aggregazione di territori del soppresso comune di Bocchignano.
- 057045 **Morro Reatino**  
La denominazione assunta dal comune fino al 1863 è Morro.
- 057046 **Nespolo**  
La circoscrizione territoriale non ha subito alcuna variazione.
- 057806 **Oliveto in Sabina**  
La denominazione assunta dal comune fino al 1863 è Oliveto.  
Nel 1876 il comune viene soppresso e i suoi territori vengono aggregati al comune di Torricella in Sabina.
- 057047 **Orvinio**  
La denominazione assunta dal comune fino al 1863 è Canemorto.
- 057048 **Paganico Sabino**  
La circoscrizione territoriale non ha subito alcuna variazione.
- 057049 **Pescorocchiano**  
La circoscrizione territoriale non ha subito alcuna variazione.
- 057050 **Petrella Salto**  
La denominazione assunta dal comune fino al 1863 è Petrella.
- 057051 **Poggio Bustone**  
La circoscrizione territoriale non ha subito alcuna variazione.
- 057052 **Poggio Catino**  
La circoscrizione territoriale non ha subito alcuna variazione.
- 057807 **Poggio Fidoni**  
La circoscrizione territoriale viene modificata nel 1875 a seguito di aggregazione di territori del soppresso comune di Cerchiara in Sabina.  
Nel 1928 il comune viene soppresso e i suoi territori vengono aggregati al comune di Rieti.
- 057053 **Poggio Mirteto**  
La circoscrizione territoriale non ha subito alcuna variazione.
- 057054 **Poggio Moiano**  
La circoscrizione territoriale viene modificata nel 1875 a seguito di aggregazione della frazione Cerdomare staccata dal comune di Scandriglia (Censimento 1871: pop. pres. 151).
- 057055 **Poggio Nativo**  
La circoscrizione territoriale viene modificata nel 1949 a seguito di aggregazione di territori dell'ex-comune di Monte S. Maria in Sabina staccati dal comune di Toffia (Censimento 1936: pop. res. 594).
- 057056 **Poggio San Lorenzo**  
La circoscrizione territoriale non ha subito alcuna variazione.
- 057057 **Posta**  
La circoscrizione territoriale non ha subito alcuna variazione.
- 057808 **Posticciola**  
Nel 1876 il comune viene soppresso e i suoi territori vengono aggregati al comune di Rocca Sinibalda.
- 057058 **Pozzaglia Sabina**  
La denominazione assunta dal comune fino al 1990 è Pozzaglia Sabino.

- 057059 Rieti**  
La circoscrizione territoriale viene modificata a seguito delle seguenti variazioni: nel 1873 aggregazione di territori del soppresso comune di Castel S. Benedetto Reatino; nel 1875 aggregazione di territori dei soppressi comuni di S. Giovanni Reatino e S. Elia Reatino; nel 1928 aggregazione di territori dei soppressi comuni di Cantalice, Contigliano, Poggio Fidoni e Vazia; nel 1939 aggregazione di territori staccati dal comune di Antrodoco (zona disabitata); nel 1946 distacco di territori per la ricostituzione dei comuni di Contigliano (Censimento 1936: pop. res. 3666) e Cantalice (Censimento 1936: pop. res. 3389).
- 057060 Rivodutri**  
La circoscrizione territoriale non ha subito alcuna variazione.
- 057061 Roccantica**  
Nel 1927 il comune viene soppresso e i suoi territori vengono aggregati al comune di Aspra, ora Casperia; nel 1939 il comune viene ricostituito (Censimento 1936: pop. res. 914).
- 057062 Rocca Sinibalda**  
La circoscrizione territoriale viene modificata a seguito delle seguenti variazioni: nel 1876 aggregazione di territori del soppresso comune di Posticciola; nel 1910 aggregazione della frazione Magnalardo staccata dal comune di Concerviano (Censimento 1901: pop. res. 145).
- 057809 Rocchette**  
Nel 1876 il comune viene soppresso e i suoi territori vengono aggregati al comune di Torri in Sabina.
- 057063 Salisano**  
La circoscrizione territoriale non ha subito alcuna variazione.
- 057810 San Giovanni Reatino**  
Nel 1875 il comune viene soppresso e i suoi territori vengono aggregati al comune di Rieti.
- 057811 Sant'Elia Reatino**  
La denominazione assunta dal comune fino al 1863 è S. Elia.  
Nel 1875 il comune viene soppresso e i suoi territori vengono aggregati al comune di Rieti.
- 057064 Scandriglia**  
La circoscrizione territoriale viene modificata nel 1875 a seguito di distacco della frazione Cerdomare aggregata al comune di Poggio Moiano (Censimento 1871: pop. pres. 151).
- 057065 Selci**  
La circoscrizione territoriale non ha subito alcuna variazione.
- 057066 Stimigliano**  
La circoscrizione territoriale non ha subito alcuna variazione.
- 057067 Tarano**  
La circoscrizione territoriale viene modificata nel 1870 a seguito di aggregazione della frazione S. Polo staccata dal comune di Collevocchio (Censimento 1861: pop. pres. 447).
- 057068 Toffia**  
La circoscrizione territoriale viene modificata a seguito delle seguenti variazioni: nel 1876 aggregazione di territori del soppresso comune di Monte S. Maria in Sabina; nel 1949 distacco di territori dell'ex-comune di Monte S. Maria in Sabina aggregati al comune di Poggio Nativo (Censimento 1936: pop. res. 594).
- 057069 Torricella In Sabina**  
La denominazione assunta dal comune fino al 1863 è Torricella.  
La circoscrizione territoriale viene modificata a seguito delle seguenti variazioni: nel 1872 aggregazione della frazione Omaro staccata dal comune di Belmonte in Sabina (Censimento 1871: pop. pres. 404); nel 1876 aggregazione di territori del soppresso comune di Oliveto in Sabina.
- 057070 Torri in Sabina**  
La denominazione assunta dal comune fino al 1863 è Torri.  
La circoscrizione territoriale viene modificata nel 1876 a seguito di aggregazione di territori del soppresso comune di Rocchette.
- 057071 Turania**  
La denominazione assunta dal comune fino al 1950 è Petescia.
- 057072 Vacone**  
Nel 1928 il comune viene soppresso e i suoi territori vengono aggregati al comune di Cottanello; nel 1946 il comune viene ricostituito (Censimento 1936: pop. res. 452).
- 057073 Varco Sabino**  
La denominazione assunta dal comune fino al 1873 è Varco.

La circoscrizione territoriale viene modificata nel 1968 a seguito di aggregazione della frazione Rigatti staccata dal comune di Ascrea (Censimento 1961: pop. res. 209).

**057812 Vazia**

Precedenti denominazioni assunte dal comune: fino al 1863 Lignano, dal 1863 al 1927 Lignano di Villa Troiana. Nel 1928 il comune viene soppresso e i suoi territori vengono aggregati al comune di Rieti.

---

**058 - PROVINCIA DI ROMA**

---

**Variazioni della provincia**

La circoscrizione territoriale viene modificata a seguito delle seguenti variazioni:

nel 1923 aggregazione dei comuni staccati dalla provincia di Perugia (*vedi prov. di Perugia*);

nel 1927 distacco dei comuni di Ascrea, Belmonte in Sabina, Cantalupo in Sabina, Casaprota, Casperia (già Aspra), Castel di Tora, Castelnuovo di Farfa, Collalto Sabino, Collegiove, Colvecchio, Concerviano, Configni, Contigliano, Cottanello, Fara in Sabina, Forano, Frasso Sabino, Greccio, Labro, Longone Sabino, Magliano Sabina, Marcellini, Mompeo, Montasola, Montebueno, Monteleone Sabino, Montenero Sabino, Monte S. Giovanni in Sabina, Montopoli di Sabina, Morro Reatino, Nepesino, Orvinio, Paganico Sabino, Poggio Bustone, Poggio Catino, Poggio Fidoni, Poggio Mirteto, Poggio Moiano, Poggio Nativo, Poggio S. Lorenzo, Pozzaglia Sabina (già Pozzaglia Sabino), Rieti, Rivodutri, Roccantica, Rocca Sinibalda, Salisano, Scandriglia, Selci, Stimigliano, Tarano, Toffia, Torricella in Sabina, Torri in Sabina, Turania (già Petescia), Vacone e Varco Sabino, già appartenenti alla provincia di Perugia fino al 1923, andati a costituire la provincia di Rieti;

nel gennaio 1927 distacco dei comuni di Acquapendente, Arlena di Castro, Bagnaja, Bagnoregio, Barbarano Romano, Bassano in Teverina, Bassano Romano (già Bassano di Sutri), Blera (già Bieda), Bolsena, Bomarzo, Calcata, Canepina, Canino, Capodimonte, Capranica, Caprarola, Carbognano, Castel Cellesi, Castel Sant'Elia, Castiglione in Teverina, Celleno, Cellere, Civita Castellana, Civitella d'Agliano, Corchiano, Fabrica di Roma, Faleria, Farnese, Gallese, Gradoli, Graffignano, Grotte di Castro, Grotte Santo Stefano, Ischia di Castro, Latera, Lubriano, Marta, Montefiascone, Onano, Orte, Piansano, Prosecco, Roccalvece, Ronciglione, San Lorenzo Nuovo, San Martino al Cimino, San Michele in Teverina, Soriano nel Cimino, Sutri, Tessennano, Tuscania, Valentano, Vallerano, Vasanello (già Bassanello), Vejano, Vetralla, Vignanello, Villa San Giovanni in Tuscia (già San Giovanni di Bieda), Viterbo e Vitorchiano andati a costituire la provincia di Viterbo;

nel 1927 distacco dei comuni di Acuto, Alatri, Amaseno, Anagni, Arnara, Boville Ernica, Castro dei Volsci, Ceccano, Ceprano, Collepardo, Falvaterra, Ferentino, Filettino, Fiuggi, Frosinone, Fumone, Giuliano di Roma, Guarcino, Monte San Giovanni Campano, Morolo, Paliano, Patrica, Piglio, Pofi, Rieti, Serrone, Sgurgola, Strangolagalli, Supino, Torre Cajetani, Torrice, Trevi nel Lazio, Trivigliano, Vallecorsa, Veroli, Vico nel Lazio e Villa Santo Stefano andati a costituire la provincia di Frosinone;

nel marzo 1927 distacco del comune di Monte Romano aggregato alla provincia di Viterbo;

nel 1927 aggregazione dei comuni staccati dalla soppressa provincia di Caserta (*vedi prov. di Caserta*);

nel 1928 distacco dei comuni di Montalto di Castro, Monterosi, Nepi, Oriolo Romano, S. Oreste e Tarquinia aggregati alla provincia di Viterbo;

nel 1934 distacco dei comuni di Bassiano, Cisterna di Latina (già Cisterna di Roma), Cori, Latina (già Littoria), Norma, Priverno, Prossedi, Roccapurga, Rocca Massima, Sabaudia, S. Felice Circeo, Sermoneta, Sezze, Sonnino, Terracina, nonché dei comuni già appartenenti alla soppressa provincia di Caserta e aggregati a quella di Roma nel 1927, andati a costituire la provincia di Littoria (ora Latina);

nel 1941 riaggregazione del comune di S. Oreste staccato dalla provincia di Viterbo.

---

**Variazioni dei comuni**

**058001 Affile**

La circoscrizione territoriale non ha subito alcuna variazione.

**058002 Agostà**

La circoscrizione territoriale non ha subito alcuna variazione.

- 058003 Albano Laziale**  
La denominazione assunta dal comune fino al 1872 è Albano.  
La circoscrizione territoriale viene modificata nel 1935 a seguito di distacco di territori aggregati ai comuni di Roma (Censimento 1931: dato mancante) ed Ariccia (Censimento 1931: pop. res. 34) e aggregazione di territori staccati dai comuni di Ariccia (Censimento 1931: pop. res. 29) e Roma (Censimento 1931: pop. res. 582).
- 058004 Allumiere**  
La circoscrizione territoriale non ha subito alcuna variazione.
- 058005 Anguillara Sabazia**  
La denominazione assunta dal comune fino al 1872 è Anguillara.  
La circoscrizione territoriale viene modificata nel 1935 a seguito di distacco di territori aggregati al comune di Roma (Censimento 1931: dato mancante) e aggregazione di territori staccati dal comune di Roma (zona disabitata).
- 058006 Anticoli Corrado**  
La circoscrizione territoriale non ha subito alcuna variazione.
- 058007 Anzio**  
Nel 1940 il comune viene soppresso e i suoi territori vengono aggregati al nuovo comune di Nettunia; nel 1945 il comune viene ricostituito (Censimento 1936: pop. res. 7025).
- 058008 Arcinazzo Romano**  
Precedenti denominazioni assunte dal comune: fino al 1872 Ponza, dal 1872 al 1891 Ponza d'Arcinazzo.
- 058117 Ardea**  
Il comune viene costituito nel 1970 con la frazione Ardea e le località Pian di Frasso, La Pescarella, Rio Torto-La Fossa, Tor S. Lorenzo e Lido dei Pini staccate dal comune di Pomezia (Censimento 1961: pop. res. 3815).
- 058009 Ariccia**  
La circoscrizione territoriale viene modificata nel 1935 a seguito di distacco di territori aggregati al comune di Albano Laziale (Censimento 1931: pop. res. 29) e aggregazione di territori staccati dai comuni di Roma, Genzano di Roma (zone disabitate) e Albano Laziale (Censimento 1931: pop. res. 34).
- 058010 Arsoli**  
La circoscrizione territoriale non ha subito alcuna variazione.
- 058011 Artena**  
La denominazione assunta dal comune fino al 1873 è Montefortino.
- 058012 Bellegra**  
Precedenti denominazioni assunte dal comune: fino al 1872 Civitella, dal 1872 al 1880 Civitella S. Sisto.  
La circoscrizione territoriale viene modificata a seguito delle seguenti variazioni: nel 1928 aggregazione di territori del soppresso comune di Rocca S. Stefano; nel 1946 distacco di territori per la ricostituzione del comune di Rocca S. Stefano (Censimento 1936: pop. res. 1611).
- 058121 Boville**  
Il comune viene costituito nel 1993 con territori staccati dal comune di Marino (Censimento 1991: pop. res. 18818).  
Nel 1995 il comune viene soppresso e i suoi territori vengono aggregati al comune di Marino.
- 058013 Bracciano**  
La circoscrizione territoriale viene modificata a seguito delle seguenti variazioni: nel 1926 aggregazione della frazione Castel Giuliano staccata dal comune di Cerveteri (Censimento 1921: pop. res. 246); nel 1935 aggregazione di territori staccati dal comune di Roma (Censimento 1931: pop. res. 8).
- 058014 Camerata Nuova**  
La denominazione assunta dal comune fino al 1872 è Camerata.
- 058015 Campagnano di Roma**  
La denominazione assunta dal comune fino al 1872 è Campagnano.  
La circoscrizione territoriale viene modificata a seguito delle seguenti variazioni: nel 1923 distacco della frazione Cesano aggregata al comune di Roma (Censimento 1921: pop. res. 701); nel 1958 distacco della frazione Magliano Romano eretta in comune autonomo con denominazione omonima (Censimento 1951: pop. res. 1046).
- 058016 Canale Monterano**  
La denominazione assunta dal comune fino al 1873 è Canale e Monte Virginio.
- 058017 Canterano**  
La circoscrizione territoriale non ha subito alcuna variazione.

- 058018 Capena**  
La denominazione assunta dal comune fino al 1933 è Leprignano.  
La circoscrizione territoriale viene modificata nel 1935 a seguito di distacco di territori aggregati al comune di Castelnuovo di Porto (zona disabitata) e aggregazione di territori staccati dai comuni di Roma (Censimento 1931: pop. res. 22) e Castelnuovo di Porto (Censimento 1931: pop. res. 43).
- 058019 Capranica Prenestina**  
La denominazione assunta dal comune fino al 1872 è Capranica.  
La circoscrizione territoriale viene modificata nel 1929 a seguito di aggregazione della frazione Guadagnolo staccata dal comune di Poli (Censimento 1921: pop. res. 488).
- 058020 Carpineto Romano**  
La denominazione assunta dal comune fino al 1872 è Carpineto.  
La circoscrizione territoriale viene modificata nel 1939 a seguito di distacco di territori aggregati al comune di Priverno, provincia di Latina (Censimento 1936: pop. res. 42).
- 058021 Casape**  
La circoscrizione territoriale non ha subito alcuna variazione.
- 058022 Castel Gandolfo**  
La circoscrizione territoriale non ha subito alcuna variazione.
- 058023 Castel Madama**  
La circoscrizione territoriale viene modificata nel 1938 a seguito di aggregazione di territori staccati dal comune di Sambuci (zona disabitata).
- 058024 Castelnuovo di Porto**  
La circoscrizione territoriale viene modificata nel 1935 a seguito di distacco di territori aggregati al comune di Capena (Censimento 1931: pop. res. 43) e aggregazione di territori staccati dal comune di Capena (zona disabitata).
- 058025 Castel San Pietro Romano**  
La denominazione assunta dal comune fino al 1872 è Castel S. Pietro.
- 058026 Cave**  
La circoscrizione territoriale viene modificata a seguito delle seguenti variazioni: nel 1890 aggregazione di territori del soppresso comune di Rocca di Cave; nel 1909 distacco di territori per la ricostituzione del comune di Rocca di Cave (Censimento 1901: pop. res. 831).
- 058027 Cerreto Laziale**  
Precedenti denominazioni assunte dal comune: fino al 1872 Cerreto, dal 1872 al 1885 Cerneto, dal 1885 al 1886 Monterufo.
- 058028 Cervara di Roma**  
La denominazione assunta dal comune fino al 1881 è Cervara.
- 058029 Cerveteri**  
La circoscrizione territoriale viene modificata a seguito delle seguenti variazioni: nel 1926 distacco della frazione Castel Giuliano aggregata al comune di Bracciano (Censimento 1921: pop. res. 246); nel 1935 aggregazione di territori staccati dal comune di Roma (Censimento 1931: pop. res. 5); nel 1949 aggregazione delle frazioni Ladispoli e Palo staccate dal comune di Civitavecchia (Censimento 1936: pop. res. 1078); nel 1970 distacco della frazione Ladispoli e delle località Cerimarina e Palo erette in comune autonomo denominato Ladispoli (Censimento 1961: pop. res. 4055); nel 1990 aggregazione della località Borgo S. Martino Quartaccio staccata dal comune di Roma (Censimento 1981: pop. res. 621).
- 058118 Ciampino**  
Il comune viene costituito nel 1974 con la frazione omonima staccata dal comune di Marino (Censimento 1971: pop. res. 28272).
- 058030 Ciciliano**  
La circoscrizione territoriale non ha subito alcuna variazione.
- 058031 Cineto Romano**  
La denominazione assunta dal comune fino al 1884 è Scarpa.
- 058032 Civitavecchia**  
La circoscrizione territoriale viene modificata a seguito delle seguenti variazioni: nel 1927 distacco della frazione S. Severa aggregata al comune di Tolfa (zona disabitata) e aggregazione della frazione Chiaruccia staccata dal comune di Tolfa (Censimento 1921: pop. res. 315); nel 1949 distacco delle frazioni Ladispoli e Palo aggregate al



comune di Cerveteri (Censimento 1936: pop. res. 1078) e delle frazioni S. Marinella e S. Severa erette in comune autonomo denominato S. Marinella (Censimento 1936: pop. res. 3303).

- 058033 Civitella San Paolo**  
La circoscrizione territoriale non ha subito alcuna variazione.
- 058034 Colleferro**  
Il comune viene costituito nel 1935 con la frazione Colleferro staccata dal comune di Roma (Censimento 1931: pop. res. 943) e con territori staccati dai comuni di Genazzano (zona disabitata) e Valmontone (Censimento 1931: pop. res. 1339).
- 058035 Colonna**  
La circoscrizione territoriale non ha subito alcuna variazione.
- 058036 Fiano Romano**  
La denominazione assunta dal comune fino al 1872 è Fiano.
- 058037 Filacciano**  
La circoscrizione territoriale non ha subito alcuna variazione.
- 058120 Fiumicino**  
Il comune viene costituito nel 1992 con territori staccati dal comune di Roma (Censimento 1991: pop. res. 41342).
- 058038 Formello**  
La circoscrizione territoriale non ha subito alcuna variazione.
- 058039 Frascati**  
La circoscrizione territoriale viene modificata nel 1951 a seguito di distacco di territori aggregati al comune di Monte Porzio Catone e aggregazione di territori staccati dal comune di Monte Porzio Catone (zone disabitate).
- 058040 Galliciano nel Lazio**  
La denominazione assunta dal comune fino al 1872 è Galliciano.
- 058041 Gavignano**  
La circoscrizione territoriale non ha subito alcuna variazione.
- 058042 Genazzano**  
La circoscrizione territoriale viene modificata nel 1935 a seguito di distacco di territori aggregati al nuovo comune di Colleferro (zona disabitata).
- 058043 Genzano di Roma**  
La denominazione assunta dal comune fino al 1873 è Genzano.  
La circoscrizione territoriale viene modificata nel 1935 a seguito di distacco di territori aggregati ai comuni di Ariccia (zona disabitata) e Roma (Censimento 1931: pop. res. 497) e di aggregazione di territori staccati dai comuni di Lanuvio (Censimento 1931: pop. res. 43), Nemi (zona disabitata) e Roma (Censimento 1931: pop. res. 94).
- 058044 Gerano**  
La circoscrizione territoriale non ha subito alcuna variazione.
- 058045 Gorga**  
La circoscrizione territoriale non ha subito alcuna variazione.
- 058046 Grottaferrata**  
La circoscrizione territoriale viene modificata nel 1884 a seguito di aggregazione della frazione Molara staccata dal comune di Roma (Censimento 1881: pop. res. 130).
- 058047 Guadonia Montecello**  
Il comune viene costituito nel 1937 con i territori staccati dai comuni di Roma (Censimento 1936: pop. res. 752), S. Angelo Romano (zona disabitata), Tivoli (Censimento 1936: pop. res. 1055) e con parte di territori del soppresso comune di Montecello (Censimento 1936: pop. res. 4790).
- 058048 Jenne**  
La circoscrizione territoriale viene modificata nel 1936 a seguito di aggregazione di territori staccati dal comune di Vallepietra (zona disabitata).
- 058049 Labico**  
Precedenti denominazioni assunte dal comune: fino al 1872 Lugnano, dal 1872 al 1880 Lugnano Labicano.
- 058116 Ladispoli**  
Il comune viene costituito nel 1970 con la frazione Ladispoli e le località Cerimarina e Palo staccate dal comune di Cerveteri (Censimento 1961: pop. res. 4055).

- 058050 Lanuvio**  
La denominazione assunta dal comune fino al 1914 è Civita Lavinia.  
La circoscrizione territoriale viene modificata nel 1935 a seguito di distacco di territori aggregati ai comuni di Nemi (zona disabitata) e Genzano di Roma (Censimento 1931: pop. res. 43) e aggregazione di territori staccati dal comune di Roma (Censimento 1931: pop. res. 159).
- 058115 Lariano**  
Il comune viene costituito nel 1967 con la frazione omonima staccata dal comune di Velletri (Censimento 1961: pop. res. 4690).  
Nel marzo del 1976 il comune viene soppresso e i suoi territori vengono aggregati al comune di Velletri; nel maggio del 1976 il comune viene ricostituito.
- 058051 Licenza**  
La circoscrizione territoriale viene modificata a seguito delle seguenti variazioni: nel 1892 distacco della frazione Civitella aggregata al comune di Percile (Censimento 1881: pop. res. 284); nel 1899 aggregazione della frazione Civitella staccata dal comune di Percile (Censimento 1881: pop. res. 284).
- 058052 Magliano Romano**  
Il comune viene costituito nel 1958 con la frazione omonima staccata dal comune di Campagnano di Roma (Censimento 1951: pop. res. 1046).
- 058053 Mandela**  
La denominazione assunta dal comune fino al 1872 è Cantalupo Bardella.
- 058054 Manziana**  
La circoscrizione territoriale non ha subito alcuna variazione.
- 058055 Marano Equo**  
La denominazione assunta dal comune fino al 1872 è Marano.
- 058056 Marcellina**  
Il comune viene costituito nel 1909 con la frazione omonima staccata dal comune di S. Polo dei Cavalieri (Censimento 1901: pop. res. 1377).
- 058057 Marino**  
La circoscrizione territoriale viene modificata a seguito delle seguenti variazioni: nel 1974 distacco della frazione Ciampino eretta in comune autonomo con denominazione omonima (Censimento 1971: pop. res. 28272); nel 1993 distacco di territori per la costituzione del nuovo comune di Boville (Censimento 1991: pop. res. 18818); nel 1995 aggregazione di territori del soppresso comune di Boville.
- 058058 Mazzano Romano**  
La denominazione assunta dal comune fino al 1872 è Mazzano.
- 058059 Mentana**  
La circoscrizione territoriale viene modificata nel 1895 a seguito di aggregazione della frazione Castel Chiodato staccata dal comune di Palombara Sabina (Censimento 1881: pop. res. 380).
- 058801 Montecelio**  
La denominazione assunta dal comune fino al 1872 è Monticelli.  
Nel 1937 il comune viene soppresso e i suoi territori vengono aggregati al nuovo comune di Guidonia Montecelio (Censimento 1936: pop. res. 4790), ad eccezione dei territori aggregati al comune di S. Angelo Romano (zona disabitata).
- 058060 Montecompatri**  
La circoscrizione territoriale non ha subito alcuna variazione.
- 058061 Monteflavio**  
La circoscrizione territoriale non ha subito alcuna variazione.
- 058062 Montelanico**  
La circoscrizione territoriale non ha subito alcuna variazione.
- 058063 Montelibretti**  
La circoscrizione territoriale non ha subito alcuna variazione.
- 058064 Monte Porzio Catone**  
La denominazione assunta dal comune fino al 1872 è Monte Porzio.  
La circoscrizione territoriale viene modificata nel 1951 a seguito di aggregazione di territori staccati dal comune di Frascati e distacco di territori aggregati al comune di Frascati (zone disabitate).
- 058065 Monterotondo**  
La circoscrizione territoriale non ha subito alcuna variazione.

- 058066 **Montorio Romano**  
La circoscrizione territoriale non ha subito alcuna variazione.
- 058067 **Moricone**  
La circoscrizione territoriale non ha subito alcuna variazione.
- 058068 **Moriupo**  
La circoscrizione territoriale non ha subito alcuna variazione.
- 058069 **Nazzano**  
La circoscrizione territoriale non ha subito alcuna variazione.
- 058070 **Nemi**  
La circoscrizione territoriale viene modificata nel 1935 a seguito di distacco di territori aggregati al comune di Genzano di Roma (zona disabitata) e aggregazione di territori staccati dal comune di Lunuvio (zona disabitata).
- 058071 **Nerola**  
La circoscrizione territoriale non ha subito alcuna variazione.
- 058802 **Nettunia**  
Il comune viene costituito nel 1940 coi territori dei soppressi comuni di Anzio e Nettuno.  
Nel 1945 il comune viene soppresso per la ricostituzione dei comuni di Anzio e Nettuno.
- 058072 **Nettuno**  
La circoscrizione territoriale viene modificata nel 1934 a seguito di distacco delle frazioni Acciarella, Conca e Le Ferriere aggregate al comune di Littoria, ora Latina della provincia di Latina (Censimento 1931: pop. res. 722).  
Nel 1940 il comune viene soppresso e i suoi territori vengono aggregati al nuovo comune di Nettunia; nel 1945 il comune viene ricostituito.
- 058073 **Olevano Romano**  
La denominazione assunta dal comune fino al 1872 è Olevano.
- 058074 **Palestrina**  
La circoscrizione territoriale non ha subito alcuna variazione.
- 058075 **Palombara Sabina**  
La denominazione assunta dal comune fino al 1872 è Palombara.  
La circoscrizione territoriale viene modificata nel 1895 a seguito di distacco della frazione Castel Chiodato aggregata al comune di Mentana (Censimento 1881: pop. res. 380).
- 058076 **Percile**  
La circoscrizione territoriale viene modificata a seguito delle seguenti variazioni: nel 1892 aggregazione della frazione Civitella staccata dal comune di Licenza (Censimento 1881: pop. res. 284); nel 1899 distacco della frazione Civitella aggregata al comune di Licenza.
- 058077 **Pisoniano**  
La denominazione assunta dal comune fino al 1871 è Pisciano.
- 058078 **Poli**  
La circoscrizione territoriale viene modificata nel 1929 a seguito di distacco della frazione Guadagnolo aggregata al comune di Capranica Prenestina (Censimento 1921: pop. res. 488).
- 058079 **Pomezia**  
Il comune viene costituito nel 1938 con territori staccati dal comune di Roma (Censimento 1936: pop. res. 2144).  
La circoscrizione territoriale viene modificata nel 1970 a seguito di distacco della frazione Ardea e delle località Pian di Frasso, La Pescarella, Rio Torto-La Fossa, Tor S. Lorenzo e Lido dei Pini erette in comune autonomo denominato Ardea (Censimento 1961: pop. res. 3815).
- 058080 **Ponzano Romano**  
La denominazione assunta dal comune fino al 1872 è Ponzano.
- 058081 **Riano**  
La circoscrizione territoriale non ha subito alcuna variazione.
- 058082 **Rignano Flaminio**  
La denominazione assunta dal comune fino al 1873 è Rignano.  
La circoscrizione territoriale viene modificata nel 1902 a seguito di aggregazione della tenuta Morolo staccata dal comune di Roma (Censimento 1901: pop. res. 5).
- 058083 **Riofreddo**  
La circoscrizione territoriale non ha subito alcuna variazione.

- 058084 **Rocca Canterano**  
La circoscrizione territoriale non ha subito alcuna variazione.
- 058085 **Rocca di Cave**  
Nel 1890 il comune viene soppresso e i suoi territori vengono aggregati al comune di Cave; nel 1909 il comune viene ricostituito (Censimento 1901: pop. res. 831).
- 058086 **Rocca di Papa**  
La circoscrizione territoriale non ha subito alcuna variazione.
- 058087 **Roccagiovine**  
La circoscrizione territoriale non ha subito alcuna variazione.
- 058088 **Rocca Priora**  
La circoscrizione territoriale non ha subito alcuna variazione.
- 058089 **Rocca Santo Stefano**  
Nel 1928 il comune viene soppresso e i suoi territori vengono aggregati al comune di Bellegra; nel 1946 il comune viene ricostituito (Censimento 1936: pop. res. 1611).
- 058090 **Roiate**  
La circoscrizione territoriale non ha subito alcuna variazione.
- 058091 **Roma**  
La circoscrizione territoriale viene modificata a seguito delle seguenti variazioni: nel 1884 distacco della frazione Molara aggregata al comune di Grottaferrata (Censimento 1881: pop. res. 130); nel 1902 distacco della tenuta Morolo aggregata al comune di Rignano Flaminio (Censimento 1901: pop. res. 5); nel 1923 aggregazione della frazione Cesano staccata dal comune di Campagnano di Roma (Censimento 1921: pop. res. 701); nel 1932 distacco delle frazioni Le Castella e Torrecchia aggregate al comune di Cisterna di Roma, ora Cisterna di Latina, provincia di Latina (Censimento 1931: pop. res. 782); nel 1935 distacco di territori aggregati ai comuni di Genzano di Roma (Censimento 1931: pop. res. 94), Lanuvio (Censimento 1931: pop. res. 159), S. Angelo Romano (Censimento 1931: dato mancante), Tolfa (Censimento 1931: dato mancante), Albano Laziale (Censimento 1931: pop. res. 582), Anguillara Sabazia (zona disabitata), Ariccia (zona disabitata), Bracciano (Censimento 1931: pop. res. 8), Capena (Censimento 1931: pop. res. 22) e Cerveteri (Censimento 1931: pop. res. 5), aggregazione di territori staccati dai comuni di Albano Laziale (Censimento 1931: dato mancante), Anguillara Sabazia (Censimento 1931: dato mancante) e Genzano di Roma (Censimento 1931: pop. res. 497), distacco della frazione Colferro aggregata al nuovo comune di Colferro (Censimento 1931: pop. res. 943); nel 1936 distacco di territori per la costituzione del nuovo comune di Aprilia, provincia di Latina (Censimento 1936: pop. res. 2237); nel 1937 distacco di territori aggregati al nuovo comune di Guidonia Montecelio (Censimento 1936: pop. res. 752); nel 1938 distacco di territori per la costituzione del nuovo comune di Pomezia (Censimento 1936: pop. res. 2144); nel 1990 distacco della località Borgo S. Martino Quartaccio aggregata al comune di Cerveteri (Censimento 1981: pop. res. 621); nel 1992 distacco di territori per la costituzione del nuovo comune di Fiumicino (Censimento 1991: pop. res. 41342).
- 058092 **Roviano**  
La circoscrizione territoriale non ha subito alcuna variazione.
- 058093 **Sacrofano**  
La denominazione assunta dal comune fino al 1928 è Scrofano.
- 058094 **Sambuci**  
La circoscrizione territoriale viene modificata nel 1938 a seguito di distacco di territori aggregati al comune di Castel Madama (zona disabitata).
- 058119 **San Cesareo**  
Il comune viene costituito nel 1990 con la frazione omonima staccata dal comune di Zagarolo (Censimento 1981: pop. res. 6543).
- 058095 **San Gregorio da Sassola**  
La denominazione assunta dal comune fino al 1872 è S. Gregorio.
- 058096 **San Polo del Cavalieri**  
La circoscrizione territoriale viene modificata nel 1909 a seguito di distacco della frazione Marcellina eretta in comune autonomo con denominazione omonima (Censimento 1901: pop. res. 1377).
- 058097 **Santa Marinella**  
Il comune viene costituito nel 1949 con le frazioni S. Marinella e S. Severa staccate dal comune di Civitavecchia (Censimento 1936: pop. res. 3303).
- 058098 **Sant'Angelo Romano**  
La denominazione assunta dal comune fino al 1885 è S. Angelo in Capoccia.

La circoscrizione territoriale viene modificata a seguito delle seguenti variazioni: nel 1935 aggregazione di territori staccati dal comune di Roma (Censimento 1931: dato mancante); nel 1937 distacco di territori aggregati al nuovo comune di Guidonia Montecelio (zona disabitata) e aggregazione di territori staccati dal soppresso comune di Montecelio (zona disabitata).

**058099 Sant'Oreste**

La circoscrizione territoriale non ha subito alcuna variazione.

**058100 San Vito Romano**

La denominazione assunta dal comune fino al 1872 è S. Vito.

**058101 Saracinesco**

La circoscrizione territoriale non ha subito alcuna variazione.

**058102 Segni**

La circoscrizione territoriale non ha subito alcuna variazione.

**058103 Subiaco**

La circoscrizione territoriale non ha subito alcuna variazione.

**058104 Tivoli**

La circoscrizione territoriale viene modificata nel 1937 a seguito di distacco di territori aggregati al nuovo comune di Guidonia Montecelio (Censimento 1936: pop. res. 1055).

**058105 Tolfa**

La circoscrizione territoriale viene modificata a seguito delle seguenti variazioni: nel 1927 aggregazione della frazione S. Severa staccata dal comune di Civitavecchia (zona disabitata) e distacco della frazione Chiaruccia aggregata al comune di Civitavecchia (Censimento 1921: pop. res. 315); nel 1935 aggregazione di territori staccati dal comune di Roma (Censimento 1931: dato mancante).

**058106 Torrita Tiberina**

La denominazione assunta dal comune fino al 1872 è Torrita.

**058107 Trevignano Romano**

La denominazione assunta dal comune fino al 1884 è Trevignano.

**058108 Vallepietra**

La circoscrizione territoriale viene modificata nel 1936 a seguito di distacco di territori aggregati al comune di Jenne (zona disabitata).

**058109 Vallinfreda**

La circoscrizione territoriale non ha subito alcuna variazione.

**058110 Valmontone**

La circoscrizione territoriale viene modificata nel 1935 a seguito di distacco di territori aggregati al nuovo comune di Colferro (Censimento 1931: pop. res. 1339).

**058111 Velletri**

La circoscrizione territoriale viene modificata a seguito delle seguenti variazioni: nel 1967 distacco della frazione Lariano eretta in comune autonomo con denominazione omonima (Censimento 1961: pop. res. 4690); nel marzo del 1976 aggregazione di territori del soppresso comune di Lariano; nel maggio del 1976 distacco di territori per la ricostituzione del comune di Lariano.

**058112 Vicovaro**

La circoscrizione territoriale non ha subito alcuna variazione.

**058113 Vivaro Romano**

La denominazione assunta dal comune fino al 1872 è Vivaro.

**058114 Zagarolo**

La circoscrizione territoriale modificata nel 1990 a seguito di distacco della frazione San Cesareo eretta in comune autonomo con denominazione omonima (Censimento 1981: pop. res. 6543).

059 - PROVINCIA DI LATINA

---

**Variazioni della provincia**

La denominazione assunta dalla provincia fino al 1945 è Littoria.

La provincia viene costituita nel 1934 con i comuni di Ponza e Ventotene staccati dalla provincia di Napoli e con i comuni staccati dalla provincia di Roma (*vedi prov. di Roma*).

La circoscrizione territoriale viene modificata a seguito delle seguenti variazioni:

nel 1935 distacco dei comuni di Ponza e Ventotene aggregati alla provincia di Napoli;

nel 1937 riaggregazione dei comuni di Ponza e Ventotene staccati dalla provincia di Napoli.

---

**Variazioni dei comuni**

**059001 Aprilia**

Il comune viene costituito nel 1936 con i territori staccati dal comune di Roma, provincia di Roma (Censimento 1936: pop. res. 2237).

**059002 Bassiano**

La circoscrizione territoriale non ha subito alcuna variazione.

**059003 Campodimele**

La circoscrizione territoriale non ha subito alcuna variazione.

**059004 Castelforte**

La circoscrizione territoriale viene modificata a seguito delle seguenti variazioni: nel 1928 aggregazione di territori del soppresso comune di Santi Cosma e Damiano; nel 1947 distacco di territori per la ricostituzione del comune di Santi Cosma e Damiano (Censimento 1936: pop. res. 4030); nel 1992 distacco di territori aggregati al comune di Santi Cosma e Damiano (Censimento 1991: pop. res. 1467).

**059801 Castellonoro**

Nel 1928 il comune viene soppresso e i suoi territori vengono aggregati al comune di Formia.

**059005 Cisterna di Latina**

Precedenti denominazioni assunte dal comune: fino al 1872 Cisterna, dal 1872 al 1935 Cisterna di Roma, dal 1935 al 1946 Cisterna di Littoria.

La circoscrizione territoriale viene modificata a seguito delle seguenti variazioni: nel 1932 distacco di territori aggregati al nuovo comune di Littoria, ora Latina (Censimento 1931: pop. res. 889) e aggregazione delle frazioni Le Castella e Torrecchia staccate dal comune di Roma, provincia di Roma (Censimento 1931: pop. res. 782); nel 1933 distacco di territori aggregati al nuovo comune di Sabaudia (zona disabitata).

**059006 Cori**

La circoscrizione territoriale non ha subito alcuna variazione.

**059802 Elena**

Il comune viene costituito nel 1897 con la frazione Borgo Gaeta staccata dal comune di Gaeta (Censimento 1881: pop. res. 11435).

Nel 1927 il comune viene soppresso e i suoi territori vengono aggregati al comune di Gaeta.

**059007 Fondi**

La circoscrizione territoriale non ha subito alcuna variazione.

**059008 Formia**

La denominazione assunta dal comune fino al 1862 è Mola e Castellone.

La circoscrizione territoriale viene modificata nel 1928 a seguito di aggregazione di territori dei soppressi comuni di Castellonoro e Maranola.

**059009 Gaeta**

La circoscrizione territoriale viene modificata a seguito delle seguenti variazioni: nel 1897 distacco della frazione Borgo Gaeta eretta in comune autonomo denominato Elena (Censimento 1881: pop. res. 11435); nel 1927 aggregazione di territori del soppresso comune di Elena.

- 059010 Itri**  
La circoscrizione territoriale non ha subito alcuna variazione.
- 059011 Latina**  
La denominazione assunta dal comune fino al 1945 è Littoria.  
Il comune viene costituito nel 1932 con territori staccati dai comuni di Cisterna di Roma, ora Cisterna di Latina (Censimento 1931: pop. res. 889) e Sermoneta (Censimento 1931: pop. res. 84).  
La circoscrizione territoriale viene modificata nel 1934 a seguito di aggregazione delle frazioni Acciarella, Conca e Le Ferriere staccate dal comune di Nettuno, provincia di Roma (Censimento 1931: pop. res. 722); nel 1935 aggregazione di territori staccati dai comuni di Sermoneta (Censimento 1931: pop. res. 62) e Sezze (Censimento 1931: pop. res. 55).
- 059012 Lenola**  
La circoscrizione territoriale non ha subito alcuna variazione.
- 059013 Maenza**  
Nel 1928 il comune viene soppresso e i suoi territori vengono aggregati al comune di Priverno; nel 1947 il comune viene ricostituito (Censimento 1936: pop. res. 2654).
- 059803 Maranola**  
Nel 1928 il comune viene soppresso e i suoi territori vengono aggregati al comune di Formia.
- 059014 Minturno**  
La denominazione assunta dal comune fino al 1879 è Traetto.
- 059015 Monte San Biagio**  
Precedenti denominazioni assunte dal comune: fino al 1862 Monticello, dal 1862 al 1863 Monte S. Vito.
- 059016 Norma**  
La circoscrizione territoriale non ha subito alcuna variazione.
- 059017 Pontinia**  
Il comune viene costituito nel 1935 con territori staccati dai comuni di Priverno, Sezze, Terracina (Censimento 1931: pop. res. 289).  
La circoscrizione territoriale viene modificata a seguito delle seguenti variazioni: nel 1935 aggregazione di territori staccati dal comune di Sezze (Censimento 1931: pop. res. 5); nel 1937 distacco di territori aggregati al comune di Terracina (Censimento 1936: pop. res. 38) e aggregazione di territori staccati dal comune di Terracina (Censimento 1936: pop. res. 48).
- 059018 Ponza**  
La circoscrizione territoriale non ha subito alcuna variazione.
- 059019 Priverno**  
La denominazione assunta dal comune fino al 1928 è Piperno.  
La circoscrizione territoriale viene modificata a seguito delle seguenti variazioni: nel 1928 aggregazione di territori dei soppressi comuni di Maenza e Roccasecca dei Volsci; nel 1935 distacco di territori aggregati al nuovo comune di Pontinia (Censimento 1931: pop. res. 70); nel 1939 aggregazione di territori staccati dal comune di Carpinetto Romano, provincia di Roma (Censimento 1936: pop. res. 42); nel 1947 distacco di territori per la ricostituzione dei comuni di Maenza (Censimento 1936: pop. res. 2654) e Roccasecca dei Volsci (Censimento 1936: pop. res. 1192).
- 059020 Prossedi**  
La circoscrizione territoriale non ha subito alcuna variazione.
- 059021 Roccaagorga**  
La circoscrizione territoriale non ha subito alcuna variazione.
- 059022 Rocca Massima**  
La circoscrizione territoriale non ha subito alcuna variazione.
- 059023 Roccasecca dei Volsci**  
La denominazione assunta dal comune fino al 1872 è Roccasecca.  
Nel 1928 il comune viene soppresso e i suoi territori vengono aggregati al comune di Priverno; nel 1947 il comune viene ricostituito (Censimento 1936: pop. res. 1192).
- 059024 Sabaudia**  
Il comune viene costituito nel 1933 con territori staccati dai comuni di Cisterna di Roma, ora Cisterna di Latina, Terracina, Sezze e S. Felice Circeo (Censimento 1931: pop. res. 947).
- 059025 San Felice Circeo**  
La denominazione assunta dal comune fino al 1872 è S. Felice.

La circoscrizione territoriale viene modificata a seguito delle seguenti variazioni: nel 1928 aggregazione di territori staccati dal comune di Terracina (Censimento 1921: pop. res. 150); nel 1933 distacco di territori aggregati al nuovo comune di Sabaudia (Censimento 1931: pop. res. 37) e aggregazione di territori staccati dal comune di Terracina (Censimento 1931: pop. res. 128).

**059026 Santi Cosma e Damiano**

Nel 1928 il comune viene soppresso e i suoi territori vengono aggregati al comune di Castelforte; nel 1947 il comune viene ricostituito (Censimento 1936: pop. res. 4030).

La circoscrizione territoriale viene modificata nel 1992 a seguito di aggregazione di territori staccati dal comune di Castelforte (Censimento 1991: pop. res. 1467).

**059027 Sermoneta**

La circoscrizione territoriale viene modificata a seguito delle seguenti variazioni: nel 1932 distacco di territori aggregati al nuovo comune di Littoria, ora Latina (Censimento 1931: pop. res. 84); nel 1935 distacco di territori aggregati al comune di Littoria, ora Latina (Censimento 1931: pop. res. 62).

**059028 Sezze**

La circoscrizione territoriale viene modificata a seguito delle seguenti variazioni: nel 1933 distacco di territori aggregati al nuovo comune di Sabaudia (zona disabitata); nel 1935 distacco di territori aggregati al comune di Littoria, ora Latina (Censimento 1931: pop. res. 55), distacco di territori aggregati al nuovo comune di Pontinia (Censimento 1931: pop. res. 143) e successivamente ulteriore distacco di territori aggregati al comune di Pontinia (Censimento 1931: pop. res. 5).

**059029 Sonnino**

La circoscrizione territoriale non ha subito alcuna variazione.

**059030 Sperlonga**

La circoscrizione territoriale non ha subito alcuna variazione.

**059031 Spigno Saturnia**

La denominazione assunta dal comune fino al 1863 è Spigno.

**059032 Terracina**

La circoscrizione territoriale viene modificata a seguito delle seguenti variazioni: nel 1928 distacco di territori aggregati al comune di S. Felice Circeo (Censimento 1921: pop. res. 150); nel 1933 distacco di territori aggregati al comune di S. Felice Circeo (Censimento 1931: pop. res. 128) e al nuovo comune Sabaudia (Censimento 1931: pop. res. 910); nel 1935 distacco di territori aggregati al nuovo comune di Pontinia (Censimento 1931: pop. res. 76); nel 1937 distacco di territori aggregati al comune di Pontinia (Censimento 1936: pop. res. 48) e aggregazione di territori staccati dal comune di Pontinia (Censimento 1936: pop. res. 38).

**059033 Ventotene**

La circoscrizione territoriale non ha subito alcuna variazione.

## 060 - PROVINCIA DI FROSINONE

---

### Variazioni della provincia

La provincia viene costituita nel 1927 con i comuni staccati dalla provincia di Roma (*vedi prov. di Roma*) e con i comuni staccati dalla soppressa provincia di Caserta (*vedi prov. di Caserta*).

---

### Variazioni dei comuni

**060001 Acquafondata**

Il comune viene costituito nel 1902 con le frazioni Acquafondata e Castel Cassinese staccate dal soppresso comune di Viticuso ed Acquafondata (Censimento 1901: pop. res. 1676).

**060002 Acuto**

La circoscrizione territoriale non ha subito alcuna variazione.

**060003 Alatri**

La circoscrizione territoriale non ha subito alcuna variazione.



- 060004 **Alvito**  
La circoscrizione territoriale viene modificata nel 1868 a seguito di distacco della frazione Posta aggregata al comune di Vicalvi (Censimento 1861: pop. pres. 900).
- 060005 **Amaseno**  
La denominazione assunta dal comune fino al 1872 è S. Lorenzo.
- 060006 **Anagni**  
La circoscrizione territoriale non ha subito alcuna variazione.
- 060007 **Aquino**  
La circoscrizione territoriale non ha subito alcuna variazione.
- 060008 **Arce**  
La circoscrizione territoriale viene modificata nel 1929 a seguito di distacco della frazione S. Cataldo aggregata al comune di S. Giovanni Incarico (Censimento 1921: pop. res. 369).
- 060009 **Arnara**  
La circoscrizione territoriale non ha subito alcuna variazione.
- 060010 **Arpino**  
La circoscrizione territoriale non ha subito alcuna variazione.
- 060011 **Atina**  
La circoscrizione territoriale non ha subito alcuna variazione.
- 060012 **Ausonia**  
La denominazione assunta dal comune fino al 1862 è Fratte.
- 060013 **Belmonte Castello**  
La denominazione assunta dal comune fino al 1862 è Belmonte.
- 060014 **Boville Ernica**  
La denominazione assunta dal comune fino al 1907 è Bauco.
- 060015 **Broccostella**  
La denominazione assunta dal comune fino al 1954 è Brocco.
- 060016 **Campoli Appennino**  
La denominazione assunta dal comune fino al 1863 è Campoli.
- 060017 **Casalattico**  
La circoscrizione territoriale non ha subito alcuna variazione.
- 060018 **Casalvieri**  
La circoscrizione territoriale non ha subito alcuna variazione.
- 060019 **Cassino**  
La denominazione assunta dal comune fino al 1863 è S. Germano.  
La circoscrizione territoriale viene modificata nel 1963 a seguito di distacco di territori aggregati al comune di Rocca d'Evandro, provincia di Caserta (zona disabitata).
- 060020 **Castelliri**  
Precedenti denominazioni assunte dal comune: fino al 1862 Castelluccio, dal 1862 al 1878 Castelluccio di Sora.
- 060021 **Castelnuovo Parano**  
La denominazione assunta dal comune fino al 1862 è Castelnuovo.
- 060022 **Castrocielo**  
Precedenti denominazioni assunte dal comune: fino al 1863 Palazzolo, dal 1863 al 1882 Palazzolo di Castrocielo.
- 060023 **Castro dei Volsci**  
La denominazione assunta dal comune fino al 1872 è Castro.
- 060024 **Ceccano**  
La circoscrizione territoriale non ha subito alcuna variazione.
- 060025 **Ceprano**  
La circoscrizione territoriale non ha subito alcuna variazione.
- 060026 **Cervaro**  
La circoscrizione territoriale non ha subito alcuna variazione.
- 060027 **Colfelice**  
Il comune viene costituito nel 1923 con le frazioni Coldragone e Villa Felice staccate dal comune di Rocca d'Arce (Censimento 1921: pop. res. 1928).

- 060028 **Colleparado**  
La circoscrizione territoriale non ha subito alcuna variazione.
- 060029 **Colle San Magno**  
La circoscrizione territoriale non ha subito alcuna variazione.
- 060030 **Coreno Ausonio**  
La denominazione assunta dal comune fino al 1862 è Coreno.
- 060031 **Esperia**  
Il comune viene costituito nel 1867 coi territori dei soppressi comuni di Roccaguglielma e S. Pietro in Curolis.
- 060032 **Falvaterra**  
La circoscrizione territoriale non ha subito alcuna variazione.
- 060033 **Ferentino**  
La circoscrizione territoriale non ha subito alcuna variazione.
- 060034 **Filettino**  
La denominazione assunta dal comune dal 1938 al 1945 è Filettino Graziani.
- 060035 **Fiuggi**  
Precedenti denominazioni assunte dal comune: fino al 1872 Anticoli, dal 1872 al 1911 Anticoli di Campagna.
- 060036 **Fontana Liri**  
La denominazione assunta dal comune fino al 1863 è Fontana.
- 060037 **Fontechiari**  
La denominazione assunta dal comune fino al 1862 è Schiavi.
- 060038 **Frosinone**  
La circoscrizione territoriale non ha subito alcuna variazione.
- 060039 **Fumone**  
La circoscrizione territoriale non ha subito alcuna variazione.
- 060040 **Gallinaro**  
Il comune viene costituito nel 1948 con la frazione omonima staccata dal comune di S. Donato Val di Cornino (Censimento 1936: pop. res. 1916).  
La circoscrizione territoriale viene modificata nel 1963 a seguito di distacco di territori aggregati al comune di Settefrati (Censimento 1961: pop. res. 153) ed aggregazione di territori staccati dal comune di Settefrati (zona disabitata).
- 060041 **Giuliano di Roma**  
La denominazione assunta dal comune fino al 1872 è Giuliano.
- 060042 **Guarcino**  
La circoscrizione territoriale non ha subito alcuna variazione.
- 060043 **Isola del Liri**  
Precedenti denominazioni assunte dal comune: fino al 1863 Isola, dal 1863 al 1869 Isola presso Sora.
- 060044 **Monte San Giovanni Campano**  
La denominazione assunta dal comune fino al 1872 è Monte S. Giovanni.
- 060045 **Morolo**  
La circoscrizione territoriale non ha subito alcuna variazione.
- 060046 **Pallano**  
La circoscrizione territoriale non ha subito alcuna variazione.
- 060047 **Pastena**  
La circoscrizione territoriale non ha subito alcuna variazione.
- 060048 **Patrica**  
La circoscrizione territoriale non ha subito alcuna variazione.
- 060049 **Pescosolido**  
La circoscrizione territoriale non ha subito alcuna variazione.
- 060050 **Picinisco**  
La circoscrizione territoriale non ha subito alcuna variazione.
- 060051 **Pico**  
La circoscrizione territoriale non ha subito alcuna variazione.

- 060052 **Piedimonte San Germano**  
La denominazione assunta dal comune fino al 1862 è Piedimonte.
- 060053 **Piglio**  
La circoscrizione territoriale non ha subito alcuna variazione.
- 060054 **Pignataro Interamna**  
La denominazione assunta dal comune fino al 1862 è Pignataro.
- 060055 **Pofi**  
La circoscrizione territoriale non ha subito alcuna variazione.
- 060056 **Pontecorvo**  
La circoscrizione territoriale non ha subito alcuna variazione.
- 060057 **Posta Fibreno**  
Il comune viene costituito nel 1957 con la frazione omonima staccata dal comune di Vicalvi (Censimento 1951: pop. res. 1550).
- 060058 **Ripi**  
La circoscrizione territoriale non ha subito alcuna variazione.
- 060059 **Rocca d'Arce**  
La circoscrizione territoriale viene modificata nel 1923 a seguito di distacco delle frazioni Coldragone e Villa Felice erette in comune autonomo denominato Colfelice (Censimento 1921: pop. res. 1928).
- 060801 **Roccaguglielma**  
Nel 1867 il comune viene soppresso e i suoi territori vengono aggregati al nuovo comune di Esperia.
- 060060 **Roccasecca**  
La circoscrizione territoriale non ha subito alcuna variazione.
- 060061 **San Biagio Saracinisco**  
La denominazione assunta dal comune fino al 1864 è S. Biagio.
- 060062 **San Donato Val di Comino**  
La denominazione assunta dal comune fino al 1862 è S. Donato.  
La circoscrizione territoriale viene modificata nel 1948 a seguito di distacco della frazione Gallinaro eretta in comune autonomo con denominazione omonima (Censimento 1936: pop. res. 1916).
- 060063 **San Giorgio a Liri**  
La denominazione assunta dal comune fino al 1863 è S. Giorgio.
- 060064 **San Giovanni Incarico**  
La circoscrizione territoriale viene modificata nel 1929 a seguito di aggregazione della frazione S. Cataldo staccata dal comune di Arce (Censimento 1921: pop. res. 369).
- 060802 **San Pietro in Curolis**  
Nel 1867 il comune viene soppresso e i suoi territori vengono aggregati al nuovo comune di Esperia.
- 060065 **Sant'Ambrogio sul Garigliano**  
La denominazione assunta dal comune fino al 1863 è S. Ambrogio.
- 060066 **Sant'Andrea del Garigliano**  
La denominazione assunta dal comune fino al 1962 è S. Andrea.  
Il comune viene costituito nel 1907 con la frazione S. Andrea staccata dal soppresso comune di S. Andrea di Vallefredda (Censimento 1901: pop. res. 1521).
- 060803 **Sant'Andrea di Vallefredda**  
La denominazione assunta dal comune fino al 1862 è S. Andrea.  
Nel 1907 il comune viene soppresso e i suoi territori vengono ripartiti tra i nuovi comuni di S. Andrea, ora S. Andrea del Garigliano (Censimento 1901: pop. res. 1521) e Vallefredda, ora Vallemaio (Censimento 1901: pop. res. 1523).
- 060067 **Sant'Apollinare**  
La circoscrizione territoriale non ha subito alcuna variazione.
- 060068 **Sant'Elia Fiumerapido**  
La denominazione assunta dal comune fino al 1862 è S. Elia.
- 060069 **Santopadre**  
La circoscrizione territoriale non ha subito alcuna variazione.

- 060070 **San Vittore del Lazio**  
La denominazione assunta dal comune fino al 1862 è S. Vittore.
- 060071 **Serrone**  
La circoscrizione territoriale non ha subito alcuna variazione.
- 060072 **Settefrati**  
La circoscrizione territoriale viene modificata nel 1963 a seguito di distacco di territori aggregati al comune di Gallinaro (zona disabitata) ed aggregazione di territori staccati dal comune di Gallinaro (Censimento 1961: pop. res. 153).
- 060073 **Sgurgola**  
La circoscrizione territoriale non ha subito alcuna variazione.
- 060074 **Sora**  
La circoscrizione territoriale non ha subito alcuna variazione.
- 060075 **Strangolagalli**  
La circoscrizione territoriale non ha subito alcuna variazione.
- 060076 **Supino**  
La circoscrizione territoriale non ha subito alcuna variazione.
- 060077 **Terelle**  
La circoscrizione territoriale non ha subito alcuna variazione.
- 060078 **Torre Cajetani**  
La denominazione assunta dal comune fino al 1872 è Torre.
- 060079 **Torrice**  
La circoscrizione territoriale non ha subito alcuna variazione.
- 060080 **Trevi nel Lazio**  
La denominazione assunta dal comune fino al 1872 è Trevi.
- 060081 **Trivigliano**  
La circoscrizione territoriale non ha subito alcuna variazione.
- 060082 **Vallecorsa**  
La circoscrizione territoriale non ha subito alcuna variazione.
- 060083 **Vallemaio**  
La denominazione assunta dal comune fino al 1932 è Vallefredda.  
Il comune viene costituito nel 1907 con la frazione Vallefredda staccata dal soppresso comune di S. Andrea di Vallefredda (Censimento 1901: pop. res. 1523).
- 060084 **Vallerotonda**  
La circoscrizione territoriale non ha subito alcuna variazione.
- 060085 **Veroli**  
La circoscrizione territoriale non ha subito alcuna variazione.
- 060086 **Vicalvi**  
La circoscrizione territoriale viene modificata a seguito delle seguenti variazioni: nel 1868 aggregazione della frazione Posta staccata dal comune di Alvito (Censimento 1861: pop. pres. 900); nel 1957 distacco della frazione Posta Fibreno eretta in comune autonomo con denominazione omonima (Censimento 1951: pop. res. 1550).
- 060087 **Vico nel Lazio**  
La denominazione assunta dal comune fino al 1872 è Vico.
- 060088 **Villa Latina**  
La denominazione assunta dal comune fino al 1862 è Agnone.
- 060089 **Villa Santa Lucia**  
La denominazione assunta dal comune fino al 1863 è Villa.
- 060090 **Villa Santo Stefano**  
La denominazione assunta dal comune fino al 1872 è S. Stefano.
- 060091 **Viticuso**  
Il comune viene costituito nel 1902 con la frazione Viticuso staccata dal soppresso comune di Viticuso ed Acquafondata (Censimento 1901: pop. res. 1268).
- 060804 **Viticuso ed Acquafondata**  
La denominazione assunta dal comune fino al 1863 è Viticuso.

Nel 1902 il comune viene soppresso e i suoi territori vengono ripartiti tra i nuovi comuni di Viticuso (Censimento 1901: pop. res. 1268) ed Acquafondata (Censimento 1901: pop. res. 1676).

---

## 13 - REGIONE ABRUZZO

---

### Variazioni della regione

La circoscrizione territoriale viene modificata nel 1964 a seguito di distacco della provincia di Campobasso, con i relativi comuni, passata a costituire la regione Molise.

---

## 066 - PROVINCIA DI L'AQUILA

---

### Variazioni della provincia

La denominazione assunta dalla provincia fino al 1939 è **Aquila degli Abruzzi**.

La circoscrizione territoriale viene modificata nel 1927 a seguito di distacco dei comuni di **Bussi sul Tirino** e **Popoli** andati a costituire la provincia di **Pescara**, nonché dei comuni di **Accumoli**, **Amatrice**, **Antrodoco**, **Borbona**, **Borgorose** (già **Borgocolleferato**), **Borgo Velino**, **Cantalice**, **Castel S. Angelo**, **Cittaducale**, **Cittareale**, **Fiamignano**, **Leonessa**, **Micigliano**, **Pescorocchiano**, **Petrella Salto**, **Posta** e **Vazia** (già **Lugnano in Villa Troiana**) andati a costituire la provincia di **Rieti**.

---

### Variazioni dei comuni

**066001 Acciano**

La circoscrizione territoriale non ha subito alcuna variazione.

**066002 Aielli**

La circoscrizione territoriale non ha subito alcuna variazione.

**066003 Alfedena**

La circoscrizione territoriale non ha subito alcuna variazione.

**066004 Anversa degli Abruzzi**

La denominazione assunta dal comune fino al 1926 è **Anversa**.

**066801 Arischia**

Nel 1927 il comune viene soppresso e i suoi territori vengono aggregati al comune di **Aquila degli Abruzzi**, ora **L'Aquila**.

**066005 Ateleta**

La circoscrizione territoriale non ha subito alcuna variazione.

**066006 Avezzano**

La circoscrizione territoriale viene modificata a seguito delle seguenti variazioni: nel 1939 aggregazione della frazione **S. Pelino** staccata dal comune di **Massa d'Albe** (Censimento 1936: pop. res. 1597); nel 1954 aggregazione della frazione **Paterno** staccata dal comune di **Celano** (Censimento 1951: pop. res. 1650); nel 1959 aggregazione della frazione **Antrosano** staccata dal comune di **Massa d'Albe** (Censimento 1951: pop. res. 647); nel 1960 aggregazione della frazione **Castelnuovo** staccata dal comune di **Massa d'Albe** (Censimento 1951: pop. res. 346).

**066802 Bagno**

Nel 1927 il comune viene soppresso e i suoi territori vengono aggregati al comune di **Aquila degli Abruzzi**, ora **L'Aquila**.

**066007 Balsorano**

La circoscrizione territoriale non ha subito alcuna variazione.

**066008 Barete**

La circoscrizione territoriale non ha subito alcuna variazione.

- 066009 **Barisciano**  
La circoscrizione territoriale non ha subito alcuna variazione.
- 066010 **Barrea**  
La circoscrizione territoriale non ha subito alcuna variazione.
- 066011 **Bisegna**  
La circoscrizione territoriale non ha subito alcuna variazione.
- 066012 **Bugnara**  
La circoscrizione territoriale non ha subito alcuna variazione.
- 066013 **Cagnano Amiterno**  
La denominazione assunta dal comune fino al 1864 è Cagnano.
- 066014 **Calascio**  
La circoscrizione territoriale non ha subito alcuna variazione.
- 066803 **Camarda**  
Nel 1927 il comune viene soppresso e i suoi territori vengono aggregati al comune di Aquila degli Abruzzi, ora l'Aquila.
- 066015 **Campo di Giove**  
La circoscrizione territoriale viene modificata nel 1904 a seguito di distacco della frazione Cansano eretta in comune autonomo con denominazione omonima (Censimento 1901: pop. res. 1438).
- 066016 **Campotosto**  
La circoscrizione territoriale non ha subito alcuna variazione.
- 066017 **Canistro**  
La circoscrizione territoriale non ha subito alcuna variazione.
- 066018 **Cansano**  
Il comune viene costituito nel 1904 con la frazione omonima staccata dal comune di Campo di Giove (Censimento 1901: pop. res. 1438).
- 066019 **Capestrano**  
La circoscrizione territoriale non ha subito alcuna variazione.
- 066020 **Capistrello**  
La circoscrizione territoriale non ha subito alcuna variazione.
- 066021 **Capitignano**  
La circoscrizione territoriale non ha subito alcuna variazione.
- 066022 **Caporciano**  
La circoscrizione territoriale non ha subito alcuna variazione.
- 066023 **Cappadocia**  
La circoscrizione territoriale viene modificata a seguito delle seguenti variazioni: nel 1929 distacco della frazione Verrecchie aggregata al comune di Tagliacozzo (Censimento 1921: pop. res. 481); nel 1947 aggregazione della frazione Verrecchie staccata dal comune di Tagliacozzo (Censimento 1936: pop. res. 425).
- 066024 **Carapelle Calvisio**  
La denominazione assunta dal comune fino al 1874 è Carapelle.  
La circoscrizione territoriale viene modificata nel 1906 a seguito di distacco della frazione Castelvecchio Calvisio eretta in comune autonomo con denominazione omonima (Censimento 1901: pop. res. 1123).
- 066025 **Carsoli**  
La circoscrizione territoriale non ha subito alcuna variazione.
- 066026 **Castel del Monte**  
La circoscrizione territoriale non ha subito alcuna variazione.
- 066027 **Castel di Ieri**  
La circoscrizione territoriale non ha subito alcuna variazione.
- 066028 **Castel di Sangro**  
La circoscrizione territoriale non ha subito alcuna variazione.
- 066029 **Castellafiume**  
La circoscrizione territoriale non ha subito alcuna variazione.
- 066030 **Castelvecchio Calvisio**  
Il comune viene costituito nel 1906 con la frazione omonima staccata dal comune di Carapelle Calvisio

- (Censimento 1901: pop. res. 1123).
- 066031 **Castelvecchio Subequo**  
La circoscrizione territoriale non ha subito alcuna variazione.
- 066032 **Celano**  
La circoscrizione territoriale viene modificata nel 1954 a seguito di distacco della frazione Paterno aggregata al comune di Avezzano (Censimento 1951: pop. res. 1650)
- 066033 **Cerchio**  
La circoscrizione territoriale non ha subito alcuna variazione.
- 066034 **Civita d'Antino**  
La circoscrizione territoriale non ha subito alcuna variazione.
- 066035 **Civitella Alfedena**  
La circoscrizione territoriale non ha subito alcuna variazione.
- 066036 **Civitella Roveto**  
La circoscrizione territoriale non ha subito alcuna variazione.
- 066037 **Cocullo**  
La circoscrizione territoriale non ha subito alcuna variazione.
- 066038 **Collarmele**  
La circoscrizione territoriale non ha subito alcuna variazione.
- 066039 **Collelongo**  
La circoscrizione territoriale non ha subito alcuna variazione.
- 066040 **Collepietro**  
La circoscrizione territoriale viene modificata nel 1947 a seguito di distacco della frazione S. Benedetto in Perillis eretta in comune autonomo con denominazione omonima (Censimento 1936: pop. res. 940).
- 066041 **Corfinio**  
La denominazione assunta dal comune fino al 1928 è Pentima.
- 066042 **Fagnano Alto**  
La denominazione assunta dal comune fino al 1863 è Fagnano.
- 066043 **Fontecchio**  
La circoscrizione territoriale viene modificata nel 1954 a seguito di distacco della frazione S. Maria del Ponte aggregata al comune di Tione degli Abruzzi (Censimento 1951: pop. res. 292).
- 066044 **Fossa**  
La circoscrizione territoriale non ha subito alcuna variazione.
- 066045 **Gagliano Aterno**  
La denominazione assunta dal comune fino al 1864 è Gagliano.
- 066046 **Gioia dei Marsi**  
La denominazione assunta dal comune fino al 1863 è Gioia.  
La circoscrizione territoriale viene modificata a seguito delle seguenti variazioni: nel 1896 aggregazione della frazione Aschi staccata dal comune di Ortona dei Marsi (Censimento 1881: pop. res. 980), provvedimento revocato nello stesso anno; nel 1948 aggregazione della frazione Casali d'Aschi staccata dal comune di Ortona dei Marsi (Censimento 1936: pop. res. 839).
- 066047 **Goriano Sicoli**  
La circoscrizione territoriale non ha subito alcuna variazione.
- 066048 **Introdacqua**  
La circoscrizione territoriale non ha subito alcuna variazione.
- 066049 **L'Aquila**  
Precedenti denominazioni assunte dal comune: fino al 1863 Aquila, dal 1863 al 1939 Aquila degli Abruzzi.  
La circoscrizione territoriale viene modificata a seguito delle seguenti variazioni: nel 1927 aggregazione di territori dei soppressi comuni di Arischia, Bagno, Camarda, Lucoli, Paganica, Preturo, Roio Piano e Sassa, nonché della frazione S. Vittorino (Censimento 1921: pop. res. 525) staccata dal comune di Pizzoli; nel 1947 distacco di territori per la ricostituzione del comune di Lucoli (Censimento 1936: pop. res. 3562).
- 066050 **Lecce nei Marsi**  
La denominazione assunta dal comune fino al 1863 è Lecce.



- 066051 Luco dei Marsi**  
La circoscrizione territoriale non ha subito alcuna variazione.
- 066052 Lucoli**  
Nel 1927 il comune viene soppresso e i suoi territori vengono aggregati al comune di Aquila degli Abruzzi, ora L'Aquila; nel 1947 il comune viene ricostituito (Censimento 1936: pop. res. 3562).
- 066053 Magliano de' Marsi**  
La denominazione assunta dal comune fino al 1864 è Magliano.  
La circoscrizione territoriale viene modificata nel 1868 a seguito di aggregazione della frazione Marano staccata dal comune di Sante Marie (Censimento 1861: pop. pres. 348).
- 066054 Massa d'Albe**  
La denominazione assunta dal comune fino al 1863 è Massa.  
La circoscrizione territoriale viene modificata a seguito delle seguenti variazioni: nel 1939 distacco della frazione S. Pelino aggregata al comune di Avezzano (Censimento 1936: pop. res. 1597); nel 1959 distacco della frazione Antrosano aggregata al comune di Avezzano (Censimento 1951: pop. res. 647); nel 1960 distacco della frazione Castelnuovo aggregata al comune di Avezzano (Censimento 1951: pop. res. 346).
- 066055 Molina Aterno**  
La denominazione assunta dal comune fino al 1889 è Goriano Valli.  
La circoscrizione territoriale viene modificata nel 1951 a seguito di distacco della frazione Goriano Valli aggregata al comune di Tione degli Abruzzi (Censimento 1951: pop. res. 601).
- 066056 Montereale**  
La circoscrizione territoriale non ha subito alcuna variazione.
- 066057 Morino**  
La circoscrizione territoriale viene modificata nel 1998 a seguito di distacco di territori aggregati al comune di S. Vincenzo Valle Roveto (Censimento 1991: pop. res. già censita dal comune di S. Vincenzo Valle Roveto).
- 066058 Navelli**  
La circoscrizione territoriale non ha subito alcuna variazione.
- 066059 Ocre**  
La circoscrizione territoriale non ha subito alcuna variazione.
- 066060 Ofena**  
La circoscrizione territoriale viene modificata a seguito delle seguenti variazioni: nel 1910 distacco della frazione Villa S. Lucia eretta in comune autonomo denominato Villa S. Lucia degli Abruzzi (Censimento 1901: pop. res. 1745); nel 1951 distacco della frazione Carrufo aggregata al comune di Villa S. Lucia degli Abruzzi (Censimento 1936: pop. res. 408).
- 066061 Opi**  
La circoscrizione territoriale non ha subito alcuna variazione.
- 066062 Oricola**  
Il comune viene costituito nel 1907 con la frazione omonima staccata dal comune di Pereto (Censimento 1901: pop. res. 952).
- 066063 Ortona del Marsi**  
La circoscrizione territoriale viene modificata a seguito delle seguenti variazioni: nel 1896 distacco della frazione Aschi aggregata al comune di Gioia dei Marsi (Censimento 1881: pop. res. 980), provvedimento revocato nello stesso anno; nel 1948 distacco della frazione Casali d'Aschi aggregata al comune di Gioia dei Marsi (Censimento 1936: pop. res. 839).
- 066064 Ortucchio**  
La circoscrizione territoriale non ha subito alcuna variazione.
- 066065 Ovindoli**  
La circoscrizione territoriale non ha subito alcuna variazione.
- 066066 Pacentro**  
La circoscrizione territoriale non ha subito alcuna variazione.
- 066804 Paganica**  
Nel 1927 il comune viene soppresso e i suoi territori vengono aggregati al comune di Aquila degli Abruzzi, ora L'Aquila.
- 066067 Pereto**  
La circoscrizione territoriale viene modificata nel 1907 a seguito di distacco della frazione Oricola eretta in comune autonomo con denominazione omonima (Censimento 1901: pop. res. 952) e della frazione Rocca di Botte eretta in

- comune autonomo con denominazione omonima (Censimento 1901: pop. res. 1055).
- 066068 Pescasseroli**  
La circoscrizione territoriale non ha subito alcuna variazione.
- 066069 Pescara**  
La circoscrizione territoriale viene modificata nel 1945 a seguito di distacco della frazione S. Benedetto dei Marsi eretta in comune autonomo con denominazione omonima (Censimento 1936: pop. res. 4085).
- 066070 Pescocostanzo**  
La circoscrizione territoriale non ha subito alcuna variazione.
- 066071 Pettorano sul Gizio**  
La denominazione assunta dal comune fino al 1863 è Pettorano.
- 066072 Pizzoli**  
La circoscrizione territoriale viene modificata nel 1927 a seguito di distacco della frazione S. Vittorino aggregata al comune di Aquila degli Abruzzi, ora L'Aquila (Censimento 1921: pop. res. 525).
- 066073 Poggio Picenze**  
La circoscrizione territoriale non ha subito alcuna variazione.
- 066074 Prata d'Ansidonia**  
La denominazione assunta dal comune fino al 1863 è Prata.
- 066075 Pratola Peligna**  
La denominazione assunta dal comune fino al 1863 è Pratola.
- 066805 Preturo**  
Nel 1927 il comune viene soppresso e i suoi territori vengono aggregati al comune di Aquila degli Abruzzi, ora L'Aquila.
- 066076 Prezza**  
La circoscrizione territoriale non ha subito alcuna variazione.
- 066077 Ralano**  
La circoscrizione territoriale non ha subito alcuna variazione.
- 066078 Rivisondoli**  
La circoscrizione territoriale non ha subito alcuna variazione.
- 066079 Roccacasale**  
La circoscrizione territoriale non ha subito alcuna variazione.
- 066080 Rocca di Botte**  
Il comune viene costituito nel 1907 con la frazione omonima staccata dal comune di Pereto (Censimento 1901: pop. res. 1055).
- 066081 Rocca di Cambio**  
La circoscrizione territoriale non ha subito alcuna variazione.
- 066082 Rocca di Mezzo**  
La circoscrizione territoriale non ha subito alcuna variazione.
- 066083 Rocca Pia**  
La denominazione assunta dal comune fino al 1865 è Roccavalleoscura.
- 066084 Roccaraso**  
La circoscrizione territoriale non ha subito alcuna variazione.
- 066806 Roio Piano**  
La denominazione assunta dal comune fino al 1863 è Roio.  
Nel 1927 il comune viene soppresso e i suoi territori vengono aggregati al comune di Aquila degli Abruzzi, ora L'Aquila.
- 066085 San Benedetto dei Marsi**  
Il comune viene costituito nel 1945 con la frazione omonima staccata dal comune di Pescara (Censimento 1936: pop. res. 4085).
- 066086 San Benedetto in Perillis**  
Il comune viene costituito nel 1947 con la frazione omonima staccata dal comune di Collepietro (Censimento 1936: pop. res. 940).
- 066087 San Demetrio ne' Vestini**  
La denominazione assunta dal comune fino al 1863 è S. Demetrio.

La circoscrizione territoriale viene modificata a seguito delle seguenti variazioni: nel 1929 aggregazione di territori dei soppressi comuni di S. Eusanio Forconese e Villa S. Angelo; nel 1954 distacco di territori per la ricostituzione dei comuni di S. Eusanio Forconese (Censimento 1951: pop. res. 920) e Villa Sant'Angelo (Censimento 1951: pop. res. 963).

**066088 San Pio delle Camere**

La circoscrizione territoriale non ha subito alcuna variazione.

**066089 Sante Marie**

La circoscrizione territoriale viene modificata nel 1868 a seguito di distacco della frazione Marano aggregata al comune di Magliano de' Marsi (Censimento 1861: pop. pres. 348).

**066090 Sant'Eusanio Forconese**

La denominazione assunta dal comune fino al 1863 è S. Eusanio.

Nel 1929 il comune viene soppresso e i suoi territori vengono aggregati al comune di S. Demetrio ne' Vestini; nel 1954 il comune viene ricostituito (Censimento 1951: pop. res. 920).

**066091 Santo Stefano di Sessanio**

La denominazione assunta dal comune fino al 1863 è S. Stefano.

**066092 San Vincenzo Valle Roveto**

La denominazione assunta dal comune fino al 1864 è S. Vincenzo.

La circoscrizione territoriale viene modificata nel 1998 a seguito di aggregazione di territori staccati dal comune di Morino (Censimento 1991: pop. res. già censita dal comune di S. Vincenzo Valle Roveto).

**066807 Sassa**

Nel 1927 il comune viene soppresso e i suoi territori vengono aggregati al comune di Aquila degli Abruzzi, ora L'Aquila.

**066093 Scanno**

La circoscrizione territoriale non ha subito alcuna variazione.

**066094 Scontrone**

La circoscrizione territoriale non ha subito alcuna variazione.

**066095 Scoppito**

La circoscrizione territoriale non ha subito alcuna variazione.

**066096 Scurcola Marsicana**

La denominazione assunta dal comune fino al 1911 è Scurcola.

**066097 Secinaro**

La circoscrizione territoriale non ha subito alcuna variazione.

**066098 Sulmona**

La denominazione assunta dal comune fino al 1902 è Soimona.

**066099 Tagliacozzo**

La circoscrizione territoriale viene modificata a seguito delle seguenti variazioni: nel 1929 aggregazione della frazione Verrecchie staccata dal comune di Cappadocia (Censimento 1921: pop. res. 481); nel 1947 distacco della frazione Verrecchie aggregata al comune di Cappadocia (Censimento 1936: pop. res. 425).

**066100 Tione degli Abruzzi**

La denominazione assunta dal comune fino al 1928 è Tione.

La circoscrizione territoriale viene modificata a seguito delle seguenti variazioni: nel 1951 aggregazione della frazione Goriano Valli staccata dal comune di Molina Aterno (Censimento 1951: pop. res. 601); nel 1954 aggregazione della frazione S. Maria del Ponte staccata dal comune di Fontecchio (Censimento 1951: pop. res. 292).

**066101 Tornimparte**

La circoscrizione territoriale non ha subito alcuna variazione.

**066102 Trasacco**

La circoscrizione territoriale non ha subito alcuna variazione.

**066103 Villafrigo**

La circoscrizione territoriale non ha subito alcuna variazione.

**066104 Villa Santa Lucia degli Abruzzi**

Il comune viene costituito nel 1910 con la frazione Villa S. Lucia staccata dal comune di Ofena (Censimento 1901: pop. res. 1745).

La circoscrizione territoriale viene modificata nel 1951 a seguito di aggregazione della frazione Carrufo staccata dal comune di Ofena (Censimento 1936: pop. res. 408).

**066105 Villa Sant'Angelo**

Nel 1929 il comune viene soppresso e i suoi territori vengono aggregati al comune di S. Demetrio ne' Vestini; nel 1954 il comune viene ricostituito (Censimento 1951: pop. res. 963).

**066106 Villavallelonga**

La circoscrizione territoriale non ha subito alcuna variazione.

**066107 Villetta Barrea**

La circoscrizione territoriale non ha subito alcuna variazione.

**066108 Vittorito**

La circoscrizione territoriale non ha subito alcuna variazione.

## 067 - PROVINCIA DI TERAMO

---

### Variazioni della provincia

La circoscrizione territoriale viene modificata nel 1927 a seguito di distacco dei comuni di Alanno, Brittoli, Cappelle sul Tavo, Carpineto della Nora, Castellammare Adriatico, Castiglione a Casauria, Catignano, Cepagatti, Città S. Angelo Civitaquana, Civitella Casanova, Collecervino, Corvara, Cugnoli, Elice, Farindola, Loreto Aprutino, Montebello di Bertona, Montesilvano, Montesilvano Marina, Moscufo, Nocciano, Penne, Pescosansonesco, Pianella, Picciano, Pietranico, Rosciano, Spoltore, Torre de' Passeri, Vicoli e Villa Celiera andati a costituire la provincia di Pescara.

---

### Variazioni dei comuni

**067001 Alba Adriatica**

Il comune viene costituito nel 1956 con la frazione Tortoreto Stazione staccata dal comune di Tortoreto (Censimento 1951: pop. res. 3517).

**067002 Ancarano**

La circoscrizione territoriale non ha subito alcuna variazione.

**067003 Arsita**

La denominazione assunta dal comune fino al 1905 è Bacucco.

**067004 Atri**

La circoscrizione territoriale viene modificata a seguito delle seguenti variazioni: nel 1927 aggregazione di territori dei soppressi comuni di Silvi e Pineto; nel 1929 distacco di territori per la ricostituzione dei comuni di Silvi e Pineto; nel 1932 distacco delle località Calvano e Sceme aggregate al comune di Pineto (Censimento 1931: pop. res. 1835).

**067005 Basciano**

La circoscrizione territoriale non ha subito alcuna variazione.

**067006 Bellante**

La circoscrizione territoriale viene modificata a seguito delle seguenti variazioni: nel 1928 aggregazione delle frazioni Ripattoni e S. Mauro staccate dal comune di Mosciano S. Angelo (Censimento 1921: pop. res. 1272) e della frazione Villa Penna staccata dal comune di Campi (Censimento 1921: pop. res. 1037); nel 1929 distacco di territori aggregati al comune di Campi (Censimento 1921: pop. res. 700).

**067007 Bisenti**

La circoscrizione territoriale non ha subito alcuna variazione.

**067008 Campi**

La circoscrizione territoriale viene modificata a seguito delle seguenti variazioni: nel 1928 distacco della frazione Villa Penna aggregata al comune di Bellante (Censimento 1921: pop. res. 1037); nel 1929 aggregazione di territori

staccati dal comune di Bellante (Censimento 1921: pop. res. 700) e distacco di territori aggregati al comune di S. Omero (Censimento 1921: pop. res. 194).

- 067009 **Canzano**  
La circoscrizione territoriale non ha subito alcuna variazione.
- 067010 **Castel Castagna**  
La denominazione assunta dal comune fino al 1863 è Castagna.
- 067011 **Castellalto**  
La circoscrizione territoriale non ha subito alcuna variazione.
- 067012 **Castelli**  
La circoscrizione territoriale non ha subito alcuna variazione.
- 067013 **Castiglione Messer Raimondo**  
La circoscrizione territoriale non ha subito alcuna variazione.
- 067014 **Castilenti**  
La circoscrizione territoriale non ha subito alcuna variazione.
- 067015 **Cellino Attanasio**  
La denominazione assunta dal comune fino al 1863 è Cellino.
- 067016 **Cermignano**  
La circoscrizione territoriale non ha subito alcuna variazione.
- 067017 **Civitella del Tronto**  
La circoscrizione territoriale non ha subito alcuna variazione.
- 067018 **Colledara**  
La denominazione assunta dal comune fino al 1928 è Castiglione della Valle.  
La circoscrizione territoriale viene modificata nel 1869 a seguito di distacco della frazione Leognano aggregata al comune di Montorio al Vomano (Censimento 1861: pop. pres. 794).
- 067019 **Colonnella**  
La circoscrizione territoriale viene modificata nel 1963 a seguito di distacco delle frazioni Martinsicuro e Villa Rosa erette in comune autonomo con denominazione Martinsicuro (Censimento 1961: pop. res. 6017).
- 067020 **Controguerra**  
La circoscrizione territoriale non ha subito alcuna variazione.
- 067021 **Corropoli**  
La circoscrizione territoriale non ha subito alcuna variazione.
- 067022 **Cortino**  
La circoscrizione territoriale viene modificata nel 1868 a seguito di aggregazione delle frazioni Faieto e Casanova staccate dal soppresso comune Valle S. Giovanni (Censimento 1861: pop. pres. 379).
- 067023 **Crognaleto**  
La circoscrizione territoriale non ha subito alcuna variazione.
- 067024 **Fano Adriano**  
La circoscrizione territoriale non ha subito alcuna variazione.
- 067025 **Giulianova**  
La circoscrizione territoriale viene modificata a seguito delle seguenti variazioni: nel 1928 aggregazione della frazione Montone (zona disabitata) staccata dal comune di Mosciano S. Angelo; nel 1929 distacco della frazione Montone (zona disabitata) aggregata al comune di Mosciano S. Angelo e aggregazione di territori staccati dai comuni di Mosciano S. Angelo (Censimento 1921: pop. res. 31) e Torforeto (Censimento 1921 pop. res. 67).
- 067026 **Isola del Gran Sasso d'Italia**  
La denominazione assunta dal comune fino al 1863 è Isola.
- 067047 **Martinsicuro**  
Il comune viene costituito nel 1963 con le frazioni Martinsicuro e Villa Rosa staccate dal comune di Colonnella (Censimento 1961: pop. res. 6017).
- 067027 **Montefino**  
La denominazione assunta dal comune fino al 1863 è Montesecco.
- 067028 **Montorio al Vomano**  
La denominazione assunta dal comune fino al 1863 è Montorio.

La circoscrizione territoriale viene modificata a seguito delle seguenti variazioni: nel 1868 aggregazione della frazione Valle S. Giovanni staccata dal soppresso comune di Valle S. Giovanni (Censimento 1861: pop. pres. 561); nel 1869 aggregazione della frazione Leognano staccata dal comune di Castiglione della Valle, ora Colledara (Censimento 1861: pop. pres. 794); nel 1894 aggregazione della frazione Cusciano staccata dal comune di Tossicia (Censimento 1881: pop. pres. 295); nel 1929 distacco della frazione Valle S. Giovanni aggregata al comune di Teramo (Censimento 1921: pop. pres. 935).

**067029 Morro d'Oro**

La denominazione assunta dal comune fino al 1863 è Morro.

**067030 Mosciano Sant'Angelo**

La denominazione assunta dal comune fino al 1863 è Mosciano.

La circoscrizione territoriale viene modificata a seguito delle seguenti variazioni: nel 1928 distacco della frazione Montone (zona disabitata) aggregata al comune di Giulianova e distacco delle frazioni Ripattoni e S. Mauro aggregate al comune di Bellante (Censimento 1921: pop. res. 1272); nel 1929 aggregazione della frazione Montone (zona disabitata) staccata dal comune di Giulianova e di territori (Censimento 1921: pop. res. 76) staccati dal comune di Tortoreto, nonché distacco di territori aggregati al comune di Giulianova (Censimento 1921: pop. res. 31).

**067031 Nereto**

La circoscrizione territoriale non ha subito alcuna variazione.

**067032 Notaresco**

La circoscrizione territoriale non ha subito alcuna variazione.

**067033 Penna Sant'Andrea**

La circoscrizione territoriale non ha subito alcuna variazione.

**067034 Pietracamela**

La circoscrizione territoriale non ha subito alcuna variazione.

**067035 Pineto**

La denominazione assunta dal comune fino al 1927 è Mutignano.

Nel 1927 il comune viene soppresso e i suoi territori vengono aggregati al comune di Atri; nel 1929 il comune viene ricostituito con la nuova denominazione di Pineto.

La circoscrizione territoriale viene modificata nel 1932 a seguito di aggregazione delle località Calvano e Scerne staccate dal comune di Atri (Censimento 1931: pop. res. 1835).

**067036 Rocca Santa Maria**

La circoscrizione territoriale non ha subito alcuna variazione.

**067037 Roseto degli Abruzzi**

La denominazione assunta dal comune fino al 1927 è Montepagano.

**067038 Sant'Egidio alla Vibrata**

La denominazione assunta dal comune fino al 1863 è S. Egidio.

**067039 Sant'Omero**

La circoscrizione territoriale viene modificata nel 1929 a seguito di aggregazione di territori staccati dal comune di Campoli (Censimento 1921: pop. res. 194).

**067040 Silvi**

Nel 1927 il comune viene soppresso e i suoi territori vengono aggregati al comune di Atri; nel 1929 il comune viene ricostituito.

**067041 Teramo**

La circoscrizione territoriale viene modificata nel 1929 a seguito di aggregazione della frazione Valle S. Giovanni staccata dal comune di Montorio al Vomano (Censimento 1921: pop. res. 935).

**067042 Torano Nuovo**

La denominazione assunta dal comune fino al 1863 è Torano.

**067043 Torricella Sicura**

La denominazione assunta dal comune fino al 1863 è Torricella.

La circoscrizione territoriale viene modificata nel 1868 a seguito di aggregazione delle frazioni Abetemozzo, Poggio Rattieri, Borghonovo, Magliano, Poggio Valle e Valle Piola staccate dal soppresso comune di Valle S. Giovanni (Censimento 1861: pop. pres. 1060).

**067044 Tortoreto**

La circoscrizione territoriale viene modificata a seguito delle seguenti variazioni: nel 1929 distacco di territori aggregati ai comuni di Giulianova (Censimento 1921: pop. res. 67) e di Mosciano S. Angelo (Censimento 1921:

---

pop. res. 76); nel 1956 distacco della frazione Tortoreto Stazione eretta in comune autonomo con denominazione Alba Adriatica (Censimento 1951: pop. res. 3517).

**067045 Tossicia**

La circoscrizione territoriale viene modificata nel 1894 a seguito di distacco della frazione Cusciano aggregata al comune di Montorio al Vomano (Censimento 1881: pop. res. 295).

**067046 Valle Castellana**

La circoscrizione territoriale non ha subito alcuna variazione.

**067801 Valle San Giovanni**

Nel 1868 il comune viene soppresso e i suoi territori vengono ripartiti tra i comuni di Cortino (Censimento 1861: pop. pres. 379), Torricella Sicura (Censimento 1861: pop. pres. 1060) e Montorio al Vomano (Censimento 1861: pop. pres. 561).

---

**068 - PROVINCIA DI PESCARA**

---

**Variazioni della provincia**

La provincia viene costituita nel 1927 con i comuni staccati dalle province di Chieti (*vedi prov. di Chieti*), Teramo (*vedi prov. di Teramo*) e L'Aquila (*vedi prov. di L'Aquila*).

---

**Variazioni dei comuni****068001 Abbateggio**

Nel 1929 il comune viene soppresso e i suoi territori vengono aggregati al comune di S. Valentino in Abruzzo Citeriore; nel 1947 il comune viene ricostituito (Censimento 1936: pop. res. 1212).

**068002 Alanno**

La circoscrizione territoriale non ha subito alcuna variazione.

**068003 Bolognaro**

La circoscrizione territoriale viene modificata nel 1928 a seguito di aggregazione di territori del soppresso comune di Musellaro.

**068004 Brittoli**

La circoscrizione territoriale non ha subito alcuna variazione.

**068005 Bussi sul Tirino**

La denominazione assunta dal comune fino al 1889 è Bussi.

**068006 Cappelle sul Tavo**

La denominazione assunta dal comune fino al 1912 è Cappelle.

Il comune viene costituito nel 1904 con la frazione Cappelle staccata dal comune di Montesilvano (Censimento 1901: pop. res. 1355).

**068007 Caramanico Terme**

La denominazione assunta dal comune fino al 1960 è Caramanico.

**068008 Carpineto della Nora**

La denominazione assunta dal comune fino al 1863 è Carpineto.

**068801 Castellammare Adriatico**

La denominazione assunta dal comune fino al 1863 è Castellammare.

Nel 1927 il comune viene soppresso e i suoi territori vengono aggregati al comune di Pescara.

**068009 Castiglione a Casauria**

La denominazione assunta dal comune fino al 1863 è Castiglione alla Pescara.

**068010 Catignano**

La circoscrizione territoriale non ha subito alcuna variazione.

- 068011 **Cepagatti**  
La circoscrizione territoriale non ha subito alcuna variazione.
- 068012 **Città Sant'Angelo**  
La circoscrizione territoriale non ha subito alcuna variazione.
- 068013 **Civitaquana**  
La circoscrizione territoriale non ha subito alcuna variazione.
- 068014 **Civitella Casanova**  
La circoscrizione territoriale viene modificata nel 1913 a seguito di distacco della frazione Villa Celiera eretta in comune autonomo con denominazione omonima (Censimento 1911: pop. res. 1413).
- 068015 **Collecorvino**  
La circoscrizione territoriale non ha subito alcuna variazione.
- 068016 **Corvara**  
La circoscrizione territoriale non ha subito alcuna variazione.
- 068017 **Cugnoli**  
La circoscrizione territoriale non ha subito alcuna variazione.
- 068018 **Elice**  
La circoscrizione territoriale non ha subito alcuna variazione.
- 068019 **Farindola**  
La circoscrizione territoriale non ha subito alcuna variazione.
- 068020 **Lettomanoppello**  
La circoscrizione territoriale non ha subito alcuna variazione.
- 068021 **Loreto Aprutino**  
La denominazione assunta dal comune fino al 1863 è Loreto.
- 068022 **Manoppello**  
La circoscrizione territoriale non ha subito alcuna variazione.
- 068023 **Montebello di Bertona**  
La denominazione assunta dal comune fino al 1863 è Montebello.
- 068024 **Montesilvano**  
La circoscrizione territoriale viene modificata a seguito delle seguenti variazioni: nel 1904 distacco della frazione Cappelle eretta in comune autonomo con denominazione omonima, ora Cappelle sul Tavo (Censimento 1901: pop. res. 1355); nel 1922 distacco della frazione Montesilvano Marina eretta in comune autonomo con denominazione omonima (Censimento 1921: pop. res. 2095); nel 1928 aggregazione di territori del soppresso comune di Montesilvano Marina.
- 068802 **Montesilvano Marina**  
Il comune viene costituito nel 1922 con la frazione omonima staccata dal comune di Montesilvano (Censimento 1921: pop. res. 2095).  
Nel 1928 il comune viene soppresso e i suoi territori vengono aggregati al comune di Montesilvano.
- 068025 **Moscufo**  
La circoscrizione territoriale non ha subito alcuna variazione.
- 068803 **Musellaro**  
Nel 1928 il comune viene soppresso e i suoi territori vengono aggregati al comune di Bolognano.
- 068026 **Nocciano**  
La circoscrizione territoriale non ha subito alcuna variazione.
- 068027 **Penne**  
La circoscrizione territoriale non ha subito alcuna variazione.
- 068028 **Pescara**  
La circoscrizione territoriale viene modificata a seguito delle seguenti variazioni: nel 1868 aggregazione della frazione Fontanelle staccata dal comune di S. Silvestro, provincia di Chieti (Censimento 1861: pop. pres. 206); nel 1879 aggregazione delle frazioni S. Silvestro e Val di Rocco staccate dal soppresso comune di S. Silvestro, provincia di Chieti (Censimento 1871: pop. pres. 828); nel 1927 aggregazione di territori del soppresso comune di Castellammare Adriatico; nel 1928 aggregazione di territori del soppresso comune di Spoltore e aggregazione di territori staccati dal comune di S. Giovanni Teatino, provincia di Chieti (Censimento 1921: pop. res. 156); nel 1947 distacco di territori per la ricostituzione del comune di Spoltore (Censimento 1936: pop. res. 6363).



- 068029 **Pescosansonesco**  
La circoscrizione territoriale non ha subito alcuna variazione.
- 068030 **Planella**  
La circoscrizione territoriale non ha subito alcuna variazione.
- 068031 **Picciano**  
La circoscrizione territoriale non ha subito alcuna variazione.
- 068032 **Pietranico**  
La circoscrizione territoriale non ha subito alcuna variazione.
- 068033 **Popoli**  
La circoscrizione territoriale non ha subito alcuna variazione.
- 068804 **Roccacaramanico**  
Nel 1929 il comune viene soppresso e i suoi territori vengono aggregati al comune di S. Eufemia a Maiella.
- 068034 **Roccamorice**  
Nel 1929 il comune viene soppresso e i suoi territori vengono aggregati al comune di S. Valentino in Abruzzo Citeriore; nel 1946 il comune viene ricostituito (Censimento 1936: pop. res. 2554).
- 068035 **Rosclano**  
La circoscrizione territoriale non ha subito alcuna variazione.
- 068036 **Salle**  
La circoscrizione territoriale non ha subito alcuna variazione.
- 068037 **Sant'Eufemia a Maiella**  
La denominazione assunta dal comune fino al 1863 è S. Eufemia.  
La circoscrizione territoriale viene modificata nel 1929 a seguito di aggregazione di territori del soppresso comune di Roccacaramanico.
- 068038 **San Valentino in Abruzzo Citeriore**  
La denominazione assunta dal comune fino al 1863 è S. Valentino.  
La circoscrizione territoriale viene modificata a seguito delle seguenti variazioni: nel 1929 aggregazione di territori dei soppressi comuni di Abbateggio e Roccamorice; nel 1946 distacco di territori per la ricostituzione del comune di Roccamorice (Censimento 1936: pop. res. 2554); nel 1947 distacco di territori per la ricostituzione del comune di Abbateggio (Censimento 1936: pop. res. 1212); nel 1948 distacco della frazione Scafa eretta in comune autonomo con denominazione omonima (Censimento 1936: pop. res. 3340).
- 068039 **Scafa**  
Il comune viene costituito nel 1948 con la frazione omonima staccata dal comune di S. Valentino in Abruzzo Citeriore (Censimento 1936: pop. res. 3340).
- 068040 **Serramonacesca**  
La circoscrizione territoriale non ha subito alcuna variazione.
- 068041 **Spoltore**  
Nel 1928 il comune viene soppresso e i suoi territori vengono aggregati al comune di Pescara; nel 1947 il comune viene ricostituito (Censimento 1936: pop. res. 6363).
- 068042 **Tocco da Casauria**  
La denominazione assunta dal comune fino al 1863 è Tocco.
- 068043 **Torre de' Passeri**  
La circoscrizione territoriale non ha subito alcuna variazione.
- 068044 **Turrivalignani**  
La circoscrizione territoriale non ha subito alcuna variazione.
- 068045 **Vicoli**  
La circoscrizione territoriale non ha subito alcuna variazione.
- 068046 **Villa Celiera**  
Il comune viene costituito nel 1913 con la frazione omonima staccata dal comune di Civitella Casanova (Censimento 1911: pop. res. 1413).

069 - PROVINCIA DI CHIETI

---

**Variazioni della provincia**

La circoscrizione territoriale viene modificata nel 1927 a seguito di distacco dei comuni di Abbateggio, Bolognano, Caramanico Terme (già Caramanico), Lettomanoppello, Manoppello, Musellaro, Pescara, Roccacaramanico, Roccamorice, Salle, S. Eufemia a Maiella, S. Valentino in Abruzzo Citeriore, Serramonacesca, Tocco da Casauria e Turrialignani andati a costituire la provincia di Pescara.

---

**Variazioni dei comuni**

- 069001 **Altino**  
La circoscrizione territoriale non ha subito alcuna variazione.
- 069002 **Archi**  
La circoscrizione territoriale non ha subito alcuna variazione.
- 069003 **Ari**  
La circoscrizione territoriale non ha subito alcuna variazione.
- 069004 **Arielli**  
La circoscrizione territoriale non ha subito alcuna variazione.
- 069005 **Atessa**  
La circoscrizione territoriale non ha subito alcuna variazione.
- 069006 **Bomba**  
La circoscrizione territoriale non ha subito alcuna variazione.
- 069007 **Borrello**  
La circoscrizione territoriale non ha subito alcuna variazione.
- 069008 **Bucchianico**  
La circoscrizione territoriale non ha subito alcuna variazione.
- 069010 **Canosa Sannita**  
La denominazione assunta dal comune fino al 1864 è Canosa.
- 069011 **Carpineto Sinello**  
La denominazione assunta dal comune fino al 1863 è Carpineto.
- 069012 **Carunchio**  
La circoscrizione territoriale non ha subito alcuna variazione.
- 069013 **Casacanditella**  
La circoscrizione territoriale non ha subito alcuna variazione.
- 069014 **Casalangulda**  
La circoscrizione territoriale non ha subito alcuna variazione.
- 069015 **Casalbordino**  
La circoscrizione territoriale non ha subito alcuna variazione.
- 069016 **Casalincontrada**  
La circoscrizione territoriale non ha subito alcuna variazione.
- 069017 **Casoli**  
La circoscrizione territoriale non ha subito alcuna variazione.
- 069018 **Castel Frentano**  
Precedenti denominazioni assunte dal comune: fino al 1863 Castelnuovo, dal 1863 al 1864 Castel Trentano.
- 069019 **Castelguidone**  
La circoscrizione territoriale non ha subito alcuna variazione.
- 069020 **Castiglione Messer Marino**  
La denominazione assunta dal comune fino al 1863 è Castiglione.

- 069021 **Celenza sul Trigno**  
Precedenti denominazioni assunte dal comune: fino al 1863 Celenza, dal 1863 al 1864 Celenza sul Frigno.
- 069022 **Chieti**  
La circoscrizione territoriale viene modificata nel 1880 a seguito di aggregazione delle frazioni Toppi, Lanuti, Primavilla e Valignani staccate dal comune di Forcabobolina, ora S. Giovanni Teatino (Censimento 1871: pop. pres. 859).
- 069023 **Civitaluparella**  
La circoscrizione territoriale viene modificata a seguito delle seguenti variazioni: nel 1928 aggregazione di territori del soppresso comune di Fallo; nel 1964 distacco di territori per la ricostituzione del comune di Fallo (Censimento 1961: pop. res. 610).
- 069024 **Civitella Messer Raimondo**  
La denominazione assunta dal comune fino al 1863 è Civitella.
- 069025 **Colledimacine**  
La circoscrizione territoriale non ha subito alcuna variazione.
- 069026 **Colledimezzo**  
La circoscrizione territoriale viene modificata a seguito delle seguenti variazioni: nel 1928 aggregazione di territori dei soppressi comuni di Monteferrante e Pietraferrazzana; nel 1933 distacco di territori per la ricostituzione del comune di Monteferrante (Censimento 1931: pop. res. 650); nel 1963 distacco di territori per la ricostituzione del comune di Pietraferrazzana (Censimento 1961: pop. res. 405).
- 069027 **Crecchio**  
La circoscrizione territoriale non ha subito alcuna variazione.
- 069028 **Cupello**  
La circoscrizione territoriale non ha subito alcuna variazione.
- 069029 **Dogliola**  
La circoscrizione territoriale non ha subito alcuna variazione.
- 069801 **Falascoso**  
Nel 1928 il comune viene soppresso e i suoi territori vengono aggregati al comune di Torricella Peligna.
- 069104 **Fallo**  
Nel 1928 il comune viene soppresso e i suoi territori vengono aggregati al comune di Civitaluparella; nel 1964 il comune viene ricostituito (Censimento 1961: pop. res. 610).
- 069030 **Fara Fillorum Petri**  
La circoscrizione territoriale non ha subito alcuna variazione.
- 069031 **Fara San Martino**  
La circoscrizione territoriale non ha subito alcuna variazione.
- 069032 **Filetto**  
La circoscrizione territoriale non ha subito alcuna variazione.
- 069033 **Fossacesia**  
La denominazione assunta dal comune fino al 1863 è Fossaceca.
- 069034 **Fralne**  
La circoscrizione territoriale non ha subito alcuna variazione.
- 069035 **Francavilla al Mare**  
La denominazione assunta dal comune fino al 1863 è Francavilla.  
La circoscrizione territoriale viene modificata nel 1879 a seguito di aggregazione della frazione Fontechiaro di Sotto staccata dal soppresso comune di S. Silvestro (Censimento 1871: pop. pres. 237).
- 069036 **Fresagrandinaria**  
La circoscrizione territoriale non ha subito alcuna variazione.
- 069037 **Frisa**  
La circoscrizione territoriale non ha subito alcuna variazione.
- 069038 **Furci**  
La circoscrizione territoriale non ha subito alcuna variazione.
- 069039 **Gamberale**  
La circoscrizione territoriale non ha subito alcuna variazione.

- 069040 **Gessopalena**  
La circoscrizione territoriale non ha subito alcuna variazione.
- 069041 **Gissi**  
La circoscrizione territoriale non ha subito alcuna variazione.
- 069042 **Giuliano Teatino**  
La denominazione assunta dal comune fino al 1863 è Giuliano.
- 069043 **Guardiagrele**  
La circoscrizione territoriale non ha subito alcuna variazione.
- 069044 **Gulmi**  
La circoscrizione territoriale non ha subito alcuna variazione.
- 069045 **Lama dei Peligni**  
La denominazione assunta dal comune fino al 1863 è Lama.
- 069046 **Lanciano**  
La circoscrizione territoriale non ha subito alcuna variazione.
- 069047 **Lentella**  
La circoscrizione territoriale non ha subito alcuna variazione.
- 069048 **Lettopalena**  
Nel 1928 il comune viene soppresso e i suoi territori vengono aggregati al comune di Palena; nel 1947 il comune viene ricostituito (Censimento 1936: pop. res. 956).
- 069049 **Liscia**  
La circoscrizione territoriale non ha subito alcuna variazione.
- 069050 **Miglianico**  
La circoscrizione territoriale non ha subito alcuna variazione.
- 069051 **Montazzoli**  
La circoscrizione territoriale non ha subito alcuna variazione.
- 069009 **Montebello sul Sangro**  
La denominazione assunta dal comune fino al 1969 è Buonanotte.  
Nel 1928 il comune viene soppresso e i suoi territori vengono aggregati al comune di Villa S. Maria; nel 1947 il comune viene ricostituito (Censimento 1936: pop. res. 524).
- 069052 **Monteferrante**  
Nel 1928 il comune viene soppresso e i suoi territori vengono aggregati al comune di Colledara; nel 1933 il comune viene ricostituito (Censimento 1931: pop. res. 650).
- 069053 **Montelapiano**  
Nel 1928 il comune viene soppresso e i suoi territori vengono aggregati al comune di Villa S. Maria; nel 1947 il comune viene ricostituito (Censimento 1936: pop. res. 570).
- 069054 **Montenerodomo**  
La circoscrizione territoriale non ha subito alcuna variazione.
- 069055 **Monteodorisio**  
La circoscrizione territoriale non ha subito alcuna variazione.
- 069056 **Mozzagroga**  
La circoscrizione territoriale non ha subito alcuna variazione.
- 069057 **Orsogna**  
La circoscrizione territoriale non ha subito alcuna variazione.
- 069058 **Ortona**  
La circoscrizione territoriale non ha subito alcuna variazione.
- 069059 **Paglieta**  
La circoscrizione territoriale non ha subito alcuna variazione.
- 069060 **Palena**  
La circoscrizione territoriale viene modificata a seguito delle seguenti variazioni: nel 1928 aggregazione di territori del soppresso comune di Lettopalena; nel 1947 distacco di territori per la ricostituzione del comune di Lettopalena (Censimento 1936: pop. res. 956).
- 069061 **Palmoli**  
La circoscrizione territoriale non ha subito alcuna variazione.

- 069062 **Palombaro**  
La circoscrizione territoriale non ha subito alcuna variazione.
- 069063 **Pennadomo**  
La circoscrizione territoriale non ha subito alcuna variazione.
- 069064 **Pennapiedimonte**  
La circoscrizione territoriale non ha subito alcuna variazione.
- 069065 **Perano**  
La circoscrizione territoriale non ha subito alcuna variazione.
- 069103 **Pietraferrazzana**  
Nel 1928 il comune viene soppresso e i suoi territori vengono aggregati al comune di Colledimezzo; nel 1963 il comune viene ricostituito (Censimento 1961: pop. res. 405).
- 069066 **Pizzoferrato**  
La circoscrizione territoriale non ha subito alcuna variazione.
- 069067 **Poggiofiorito**  
La denominazione assunta dal comune fino al 1911 è Villarielli.
- 069068 **Pollutri**  
La circoscrizione territoriale non ha subito alcuna variazione.
- 069069 **Pretoro**  
La circoscrizione territoriale non ha subito alcuna variazione.
- 069070 **Quadri**  
La circoscrizione territoriale non ha subito alcuna variazione.
- 069071 **Rapino**  
La circoscrizione territoriale non ha subito alcuna variazione.
- 069072 **Ripa Teatina**  
La circoscrizione territoriale non ha subito alcuna variazione.
- 069073 **Roccamontepiano**  
La circoscrizione territoriale non ha subito alcuna variazione.
- 069074 **Rocca San Giovanni**  
La circoscrizione territoriale non ha subito alcuna variazione.
- 069075 **Roccascalegna**  
La circoscrizione territoriale non ha subito alcuna variazione.
- 069076 **Roccapinaiveti**  
La circoscrizione territoriale non ha subito alcuna variazione.
- 069077 **Roio del Sangro**  
La denominazione assunta dal comune fino al 1863 è Rojo.
- 069078 **Rosello**  
La circoscrizione territoriale non ha subito alcuna variazione.
- 069079 **Sani Buono**  
La circoscrizione territoriale non ha subito alcuna variazione.
- 069080 **San Giovanni Lipioni**  
La circoscrizione territoriale non ha subito alcuna variazione.
- 069081 **San Giovanni Teatino**  
La denominazione assunta dal comune fino al 1894 è Forcabolona.  
La circoscrizione territoriale viene modificata a seguito delle seguenti variazioni: nel 1879 aggregazione della frazione Fontechiaro da Capo staccata dal soppresso comune di S. Silvestro (Censimento 1871: pop. pres. 143); nel 1880 distacco delle frazioni Toppi, Lanuti, Primavilla e Valignani aggregate al comune di Chieti (Censimento 1871: pop. pres. 859); nel 1928 distacco di territori aggregati al comune di Pescara, provincia di Pescara (Censimento 1921: pop. res. 156).
- 069082 **San Martino sulla Marrucina**  
La denominazione assunta dal comune fino al 1864 è S. Martino.
- 069083 **San Salvo**  
La circoscrizione territoriale non ha subito alcuna variazione.

- 069802 **San Silvestro**  
La circoscrizione territoriale viene modificata nel 1868 a seguito di distacco della frazione Fontanelle aggregata al comune di Pescara, provincia di Pescara (Censimento 1861: pop. pres. 206).  
Nel 1879 il comune viene soppresso e i suoi territori vengono ripartiti tra i comuni di Pescara, provincia di Pescara (Censimento 1871: pop. pres. 828), Francavilla al Mare (Censimento 1871: pop. pres. 237), Forcabobolina, ora S. Giovanni Teatino (Censimento 1871: pop. pres. 143) e Torrevecchia Teatina (Censimento 1871: pop. pres. 189).
- 069084 **Santa Maria Imbaro**  
La circoscrizione territoriale non ha subito alcuna variazione.
- 069085 **Sant'Eusanio del Sangro**  
La denominazione assunta dal comune fino al 1863 è S. Eusanio.
- 069086 **San Vito Chietino**  
La denominazione assunta dal comune fino al 1863 è S. Vito.
- 069087 **Scerni**  
La circoscrizione territoriale non ha subito alcuna variazione.
- 069088 **Schiavi di Abruzzo**  
La denominazione assunta dal comune fino al 1863 è Schiavi.
- 069089 **Taranta Peligna**  
La denominazione assunta dal comune fino al 1881 è Taranta.
- 069090 **Tollo**  
La circoscrizione territoriale non ha subito alcuna variazione.
- 069091 **Torino di Sangro**  
La denominazione assunta dal comune fino al 1863 è Torino.
- 069092 **Tornareccio**  
La circoscrizione territoriale non ha subito alcuna variazione.
- 069093 **Torrebruna**  
La circoscrizione territoriale non ha subito alcuna variazione.
- 069094 **Torrevecchia Teatina**  
La denominazione assunta dal comune fino al 1863 è Torrevecchia.  
La circoscrizione territoriale viene modificata nel 1879 a seguito di aggregazione della frazione Torre a Vachiola staccata dal soppresso comune di S. Silvestro (Censimento 1871: pop. pres. 189).
- 069095 **Torricella Peligna**  
La denominazione assunta dal comune fino al 1863 è Torricella.  
La circoscrizione territoriale viene modificata nel 1928 a seguito di aggregazione di territori del soppresso comune di Fallascoso.
- 069096 **Treglio**  
La circoscrizione territoriale non ha subito alcuna variazione.
- 069097 **Tufillo**  
La circoscrizione territoriale non ha subito alcuna variazione.
- 069098 **Vacri**  
La circoscrizione territoriale non ha subito alcuna variazione.
- 069099 **Vasto**  
La denominazione assunta dal comune dal 1938 al 1944 è Istonio.
- 069100 **Villalfonsina**  
La circoscrizione territoriale non ha subito alcuna variazione.
- 069101 **Villamagna**  
La circoscrizione territoriale non ha subito alcuna variazione.
- 069102 **Villa Santa Maria**  
La circoscrizione territoriale viene modificata a seguito delle seguenti variazioni: nel 1928 aggregazione di territori dei soppressi comuni di Buonanotte e Montelapiano; nel 1947 distacco di territori per la ricostituzione dei comuni di Buonanotte, ora Montebello sul Sangro (Censimento 1936: pop. res. 524) e Montelapiano (Censimento 1936: pop. res. 570).

---

## 14 - REGIONE MOLISE

---

### Variazioni della regione

La regione viene costituita nel 1964 con la provincia di Campobasso, staccata con i relativi comuni dalla regione Abruzzi e Molise, ora Abruzzo.

---

## 094 - PROVINCIA DI ISERNIA

---

### Variazioni della provincia

La provincia viene costituita nel 1970 con i comuni staccati dalla provincia di Campobasso (*vedi prov. di Campobasso*).

---

### Variazioni dei comuni

#### 094001 Acquaviva d'Isernia

Nel 1928 il comune viene soppresso e i suoi territori vengono aggregati al comune di Forlì del Sannio; nel 1946 il comune viene ricostituito (Censimento 1936: pop. res. 710).

#### 094002 Agnone

La circoscrizione territoriale viene modificata a seguito delle seguenti variazioni: nel 1928 aggregazione di territori del soppresso comune di Belmonte del Sannio; nel 1934 distacco di territori per la ricostituzione del comune di Belmonte del Sannio (Censimento 1931: pop. res. 1264).

#### 094003 Bagnoli del Trigno

La denominazione assunta dal comune fino al 1863 è Bagnoli.

#### 094004 Belmonte del Sannio

La denominazione assunta dal comune fino al 1863 è Belmonte.

Nel 1928 il comune viene soppresso e i suoi territori vengono aggregati al comune di Agnone; nel 1934 il comune viene ricostituito (Censimento 1931: pop. res. 1264).

#### 094005 Cantalupo nel Sannio

La denominazione assunta dal comune fino al 1864 è Cantalupo.

#### 094006 Capracotta

La circoscrizione territoriale non ha subito alcuna variazione.

#### 094007 Carovilli

La circoscrizione territoriale non ha subito alcuna variazione.

#### 094008 Carpino

La circoscrizione territoriale non ha subito alcuna variazione.

#### 094009 Castel del Giudice

La circoscrizione territoriale non ha subito alcuna variazione.

#### 094801 Castellone al Volturno

Nel 1928 il comune viene soppresso e i suoi territori vengono aggregati al nuovo comune di Castel S. Vincenzo.

#### 094010 Castelpetroso

La circoscrizione territoriale non ha subito alcuna variazione.

#### 094011 Castelpizzuto

La circoscrizione territoriale non ha subito alcuna variazione.

**094012 Castel San Vincenzo**

Il comune viene costituito nel 1928 coi territori dei soppressi comuni di Castellone al Volturno, Pizzone e S. Vincenzo al Volturno.

La circoscrizione territoriale viene modificata nel 1934 a seguito di distacco di territori per la ricostituzione del comune di Pizzone (Censimento 1931: pop. res. 1043).

**094013 Castelverrino**

Precedenti denominazioni assunte dal comune: fino al 1891 Castelluccio in Verrino, dal 1891 al 1893 Verrino, dal 1893 al 1928 Castel Verrino.

Nel 1928 il comune viene soppresso e i suoi territori vengono aggregati al comune di Pietrabbondante; nel 1946 il comune viene ricostituito con la denominazione Castelverrino (Censimento 1936: pop. res. 534).

**094014 Cerro al Volturno**

La denominazione assunta dal comune fino al 1863 è Cerro.

**094015 Chiauci**

Nel 1927 il comune viene soppresso e i suoi territori vengono aggregati al comune di Pescolanciano; nel 1935 il comune viene ricostituito (Censimento 1931: pop. res. 675).

**094016 Civitanova del Sannio**

La denominazione assunta dal comune fino al 1864 è Civitanova.

**094017 Colli a Volturno**

La denominazione assunta dal comune fino al 1863 è Colli.

La circoscrizione territoriale viene modificata a seguito delle seguenti variazioni: nel 1928 aggregazione di territori dei soppressi comuni di Rocchetta a Volturno e Scapoli; nel 1934 distacco di territori per la ricostituzione del comune di Rocchetta a Volturno (Censimento 1931: pop. res. 1685); nel 1946 distacco di territori per la ricostituzione del comune di Scapoli (Censimento 1936: pop. res. 1311).

**094018 Conca Casale**

Il comune viene costituito nel 1911 con la frazione omonima staccata dal comune di Pozzilli (Censimento 1911: pop. res. 760).

Nel 1927 il comune viene soppresso e i suoi territori vengono aggregati al comune di Venafro; nel 1937 il comune viene ricostituito (Censimento 1936: pop. res. 584).

**094019 Filignano**

La circoscrizione territoriale viene modificata nel 1884 a seguito di aggregazione della frazione Cerasuolo staccata dal comune di Rocchetta a Volturno (Censimento 1881: pop. res. 599).

**094020 Forlì del Sannio**

La denominazione assunta dal comune fino al 1863 è Forlì.

La circoscrizione territoriale viene modificata a seguito delle seguenti variazioni: nel 1928 aggregazione di territori del soppresso comune di Acquaviva d'Isernia; nel 1946 distacco di territori per la ricostituzione del comune di Acquaviva d'Isernia (Censimento 1936: pop. res. 710).

**094021 Fornelli**

La circoscrizione territoriale non ha subito alcuna variazione.

**094022 Frosolone**

La circoscrizione territoriale non ha subito alcuna variazione.

**094023 Isernia**

La circoscrizione territoriale viene modificata a seguito delle seguenti variazioni: nel 1928 aggregazione di territori dei soppressi comuni di Longano, Macchia d'Isernia, Miranda, Pesche, Pettoranello di Molise e S. Agapito; nel 1934 distacco di territori per la ricostituzione dei comuni di Longano (Censimento 1931: pop. res. 1268), S. Agapito (Censimento 1931: pop. res. 1237); nel 1937 distacco di territori per la ricostituzione dei comuni di Macchia d'Isernia (Censimento 1936: pop. res. 876), Miranda (Censimento 1936: pop. res. 1414), Pesche (Censimento 1936: pop. res. 914) e Pettoranello di Molise (Censimento 1936: pop. res. 882).

**094024 Longano**

Nel 1928 il comune viene soppresso e i suoi territori vengono aggregati al comune di Isernia; nel 1934 il comune viene ricostituito (Censimento 1931: pop. res. 1268).

**094025 Macchia d'Isernia**

Nel 1928 il comune viene soppresso e i suoi territori vengono aggregati al comune di Isernia; nel 1937 il comune viene ricostituito (Censimento 1936: pop. res. 876).

**094026 Macchiagodena**

La circoscrizione territoriale non ha subito alcuna variazione.



- 094027 Miranda**  
Nel 1928 il comune viene soppresso e i suoi territori vengono aggregati al comune di Isernia; nel 1937 il comune viene ricostituito (Censimento 1936: pop. res. 1414).
- 094028 Montaquila**  
La circoscrizione territoriale non ha subito alcuna variazione.
- 094029 Montenero Val Cocchiara**  
La circoscrizione territoriale non ha subito alcuna variazione.
- 094030 Monteroduni**  
La circoscrizione territoriale non ha subito alcuna variazione.
- 094031 Pesche**  
Nel 1928 il comune viene soppresso e i suoi territori vengono aggregati al comune di Isernia; nel 1937 il comune viene ricostituito (Censimento 1936: pop. res. 914).
- 094032 Pescolaniano**  
La circoscrizione territoriale viene modificata a seguito delle seguenti variazioni: nel 1927 aggregazione di territori del soppresso comune di Chiauci; nel 1935 distacco di territori per la ricostituzione del comune di Chiauci (Censimento 1931: pop. res. 675).
- 094033 Pescopennataro**  
La circoscrizione territoriale non ha subito alcuna variazione.
- 094034 Pettoranello del Molise**  
Precedenti denominazioni assunte dal comune: fino al 1863 Pettorano, dal 1863 al 1928 Pettoranello di Molise.  
Nel 1928 il comune viene soppresso e i suoi territori vengono aggregati al comune di Isernia; nel 1937 il comune viene ricostituito con denominazione Pettoranello del Molise (Censimento 1936: pop. res. 882).
- 094035 Pietrabbondante**  
La circoscrizione territoriale viene modificata a seguito delle seguenti variazioni: nel 1928 aggregazione di territori del soppresso comune di Castel Verrino; nel 1946 distacco di territori per la ricostituzione del comune di Castelverrino (Censimento 1936: pop. res. 534).
- 094036 Pizzone**  
Nel 1928 il comune viene soppresso e i suoi territori vengono aggregati al nuovo comune di Castel S. Vincenzo; nel 1934 il comune viene ricostituito (Censimento 1931: pop. res. 1043).
- 094037 Poggio Sannita**  
La denominazione assunta dal comune fino al 1922 è Caccavone.
- 094038 Pozzilli**  
La circoscrizione territoriale viene modificata nel 1911 a seguito di distacco della frazione Conca Casale eretta in comune autonomo con denominazione omonima (Censimento 1911: pop. res. 760).  
Nel 1927 il comune viene soppresso e i suoi territori vengono aggregati al comune di Venafro; nel 1937 il comune viene ricostituito (Censimento 1936: pop. res. 1901).
- 094039 Rionero Sannitico**  
La denominazione assunta dal comune fino al 1864 è Rionero.
- 094040 Roccamandolfi**  
La circoscrizione territoriale non ha subito alcuna variazione.
- 094041 Roccasicura**  
La circoscrizione territoriale non ha subito alcuna variazione.
- 094042 Rocchetta a Volturno**  
La denominazione assunta dal comune fino al 1863 è Rocchetta.  
La circoscrizione territoriale viene modificata nel 1884 a seguito di distacco della frazione Cerasuolo aggregata al comune di Fillignano (Censimento 1881: pop. res. 599).  
Nel 1928 il comune viene soppresso e i suoi territori vengono aggregati al comune di Colli a Volturno; nel 1934 il comune viene ricostituito (Censimento 1931: pop. res. 1685).
- 094043 San Pietro Avellana**  
La circoscrizione territoriale non ha subito alcuna variazione.
- 094044 Sant'Agapito**  
Nel 1928 il comune viene soppresso e i suoi territori vengono aggregati al comune di Isernia; nel 1934 il comune viene ricostituito (Censimento 1931: pop. res. 1327).

- 094045 **Santa Maria del Molise**  
La denominazione assunta dal comune fino al 1958 è Sant'Angelo in Grotte.
- 094046 **Sant'Angelo del Pesco**  
La circoscrizione territoriale non ha subito alcuna variazione.
- 094047 **Sant'Elena Sannita**  
La denominazione assunta dal comune fino al 1896 è Cameli.
- 094802 **San Vincenzo al Volturno**  
La denominazione assunta dal comune fino al 1863 è S. Vincenzo.  
Nel 1928 il comune viene soppresso e i suoi territori vengono aggregati al nuovo comune di Castel S. Vincenzo.
- 094048 **Scapoli**  
Nel 1928 il comune viene soppresso e i suoi territori vengono aggregati al comune di Colli a Volturno; nel 1946 il comune viene ricostituito (Censimento 1936: pop. res. 1311).
- 094049 **Sessano del Molise**  
La denominazione assunta dal comune fino al 1966 è Sessano.
- 094050 **Sesto Campano**  
La denominazione assunta dal comune fino al 1863 è Sesto.  
Nel 1927 il comune viene soppresso e i suoi territori vengono aggregati al comune di Venafro; nel 1937 il comune viene ricostituito (Censimento 1936: pop. res. 2510).  
La circoscrizione territoriale viene modificata nel 1979 a seguito di distacco di territori aggregati al comune di Venafro (Censimento 1971: pop. res. 222).
- 094051 **Vastogirardi**  
La circoscrizione territoriale non ha subito alcuna variazione.
- 094052 **Venafro**  
La circoscrizione territoriale viene modificata a seguito delle seguenti variazioni: nel 1927 aggregazione di territori dei soppressi comuni di Conca Casale, Pozzilli e Sesto Campano; nel 1937 distacco di territori per la ricostituzione del comune di Conca Casale (Censimento 1936: pop. res. 584), Pozzilli (Censimento 1936: pop. res. 1901) e Sesto Campano (Censimento 1936: pop. res. 2510); nel 1979 aggregazione di territori staccati dal comune di Sesto Campano (Censimento 1971: pop. res. 222).

## 070 - PROVINCIA DI CAMPOBASSO

---

### Variazioni della provincia

La circoscrizione territoriale viene modificata a seguito delle seguenti variazioni:  
nel 1878 distacco del comune di Presenzano aggregato alla provincia di Caserta;  
nel 1927 aggregazione dei comuni di Capriati a Volturno, Ciorlano, Fontegreca, Gallo Matese (già Gallo), Letino, Prata Sannita, e Pratella staccati dalla soppressa provincia di Caserta, nonché del comune di Cercemaggiore staccato dalla provincia di Benevento;  
nel 1945 distacco dei comuni di Capriati a Volturno, Ciorlano, Fontegreca, Gallo Matese (già Gallo), Letino, Prata Sannita e Pratella riaggregati alla ricostituita provincia di Caserta;  
nel 1970 distacco dei comuni di Acquaviva d'Isernia, Agnone, Bagnoli del Trigno, Belmonte del Sannio, Cantalupo nel Sannio, Capracotta, Carovilli, Carpinone, Castel del Giudice, Castelpetroso, Castelpizzuto, Castel San Vincenzo, Castelverrino, Cerro al Volturno, Chiauci, Civitanova del Sannio, Colli a Volturno, Conca Casale, Filignano, Forli del Sannio, Fornelli, Frosolone, Isernia, Longano, Macchia d'Isernia, Macchiagodena, Miranda, Montaquila, Montenero Val Cocchiara, Monteroduni, Pesche, Pescolanciano, Pescopennataro, Pettoranello del Molise, Pietrabbondante, Pizzone, Poggio Sannita, Pozzilli, Rionero Sannitico, Roccamandolfi, Roccasicura, Rocchetta a Volturno, San Pietro Avellana, Sant'Agapito, Santa Maria del Molise, Sant'Angelo del Pesco, Sant'Elena Sannita, Scapoli, Sessano del Molise, Sesto Campano, Vastogirardi e Venafro andati a costituire la provincia di Isernia.

---

**Variazioni dei comuni****070001 Acquaviva Collecroce**

La circoscrizione territoriale non ha subito alcuna variazione.

**070002 Baranello**

La circoscrizione territoriale non ha subito alcuna variazione.

**070003 Bojano**

La circoscrizione territoriale viene modificata a seguito delle seguenti variazioni: nel 1928 aggregazione di territori del soppresso comune di Colle d'Anchise; nel 1946 distacco di territori per la ricostituzione del comune di Colle d'Anchise (Censimento 1936: pop. res. 2013).

**070004 Bonefro**

La circoscrizione territoriale non ha subito alcuna variazione.

**070005 Busso**

La circoscrizione territoriale non ha subito alcuna variazione.

**070006 Campobasso**

La circoscrizione territoriale viene modificata a seguito delle seguenti variazioni: nel 1928 aggregazione di territori dei soppressi comuni di Ferrazzano, Mirabello Sannitico ed Oratino; nel 1947 distacco di territori per la ricostituzione dei comuni di Mirabello Sannitico (Censimento 1936: pop. res. 2702), Oratino (Censimento 1936: pop. res. 1785) e Ferrazzano (Censimento 1936: pop. res. 2561), ad eccezione delle contrade Limite, Collecalcare, Casale, Cerreto, Pastine, Polese Castellana (Censimento 1936: pop. res. 226), già appartenenti al comune di Ferrazzano.

**070007 Campochiario**

La circoscrizione territoriale non ha subito alcuna variazione.

**070008 Campodipietra**

La circoscrizione territoriale non ha subito alcuna variazione.

**070009 Campolieto**

La circoscrizione territoriale non ha subito alcuna variazione.

**070010 Campomarino**

La circoscrizione territoriale non ha subito alcuna variazione.

**070011 Casacalenda**

La circoscrizione territoriale non ha subito alcuna variazione.

**070012 Casalciprano**

La circoscrizione territoriale non ha subito alcuna variazione.

**070013 Castelbottaccio**

La circoscrizione territoriale non ha subito alcuna variazione.

**070014 Castellino del Biferno**

La denominazione assunta dal comune fino al 1863 è Castellino.

La circoscrizione territoriale viene modificata nel 1979 a seguito di aggregazione di territori staccati dal comune di Petrella Tifemina (zona disabitata).

**070015 Castelmauro**

La denominazione assunta dal comune fino al 1883 è Castelluccio Acqua Borrana.

**070016 Castropignano**

La circoscrizione territoriale non ha subito alcuna variazione.

**070017 Cercemaggiore**

La circoscrizione territoriale non ha subito alcuna variazione.

**070018 Cercepiccola**

La circoscrizione territoriale non ha subito alcuna variazione.

**070019 Civitacampomarano**

La circoscrizione territoriale non ha subito alcuna variazione.

**070020 Colle d'Anchise**

Nel 1928 il comune viene soppresso e i suoi territori vengono aggregati al comune di Bojano; nel 1946 il comune viene ricostituito (Censimento 1936: pop. res. 2013).

- 070021 **Colletorto**  
La circoscrizione territoriale non ha subito alcuna variazione.
- 070022 **Duronia**  
La denominazione assunta dal comune fino al 1875 è Civitavecchia.
- 070023 **Ferrazzano**  
Nel 1928 il comune viene soppresso e i suoi territori vengono aggregati al comune di Campobasso; nel 1947 il comune viene ricostituito (Censimento 1936: pop. res. 2561), ad eccezione delle contrade Limite, Collocalcare, Casale, Cerreto, Pastine, Polese Castellana (Censimento 1936: pop. res. 226) che rimangono a far parte del comune di Campobasso.
- 070024 **Fossalto**  
La denominazione assunta dal comune fino al 1863 è Fossaceca.
- 070025 **Gambatesa**  
La circoscrizione territoriale non ha subito alcuna variazione.
- 070026 **Gildone**  
La circoscrizione territoriale non ha subito alcuna variazione.
- 070027 **Guardiafiera**  
La circoscrizione territoriale non ha subito alcuna variazione.
- 070028 **Guardiaregia**  
La circoscrizione territoriale non ha subito alcuna variazione.
- 070029 **Guglionesi**  
La circoscrizione territoriale viene modificata nel 1923 a seguito di distacco della frazione Petacciato eretta in comune autonomo con denominazione omonima (Censimento 1921: pop. res. 2062).
- 070030 **Jelsi**  
La circoscrizione territoriale non ha subito alcuna variazione.
- 070031 **Larino**  
La circoscrizione territoriale non ha subito alcuna variazione.
- 070032 **Limosano**  
La circoscrizione territoriale viene modificata a seguito delle seguenti variazioni: nel 1928 aggregazione di territori del soppresso comune di S. Angelo Limosano; nel 1933 distacco di territori per la ricostituzione del comune di S. Angelo Limosano (Censimento 1931: pop. res. 1179).
- 070033 **Lucito**  
La circoscrizione territoriale non ha subito alcuna variazione.
- 070034 **Lupara**  
La circoscrizione territoriale non ha subito alcuna variazione.
- 070035 **Macchia Valfortore**  
Nel 1928 il comune viene soppresso e i suoi territori vengono aggregati al comune di S. Elia a Pianisi; nel 1946 il comune viene ricostituito (Censimento 1936: pop. res. 1726).
- 070036 **Mafalda**  
Precedenti denominazioni assunte dal comune: fino al 1894 Ripalda, dal 1894 al 1903 Ripalta sul Trigno.
- 070037 **Matrice**  
La circoscrizione territoriale non ha subito alcuna variazione.
- 070038 **Mirabello Sannitico**  
La denominazione assunta dal comune fino al 1863 è Mirabello.  
Nel 1928 il comune viene soppresso e i suoi territori vengono aggregati al comune di Campobasso; nel 1947 il comune viene ricostituito (Censimento 1936: pop. res. 2702).
- 070039 **Molise**  
La circoscrizione territoriale non ha subito alcuna variazione.
- 070040 **Monacilloni**  
La circoscrizione territoriale non ha subito alcuna variazione.
- 070041 **Montagano**  
La circoscrizione territoriale non ha subito alcuna variazione.
- 070042 **Montecilfone**  
La circoscrizione territoriale non ha subito alcuna variazione.

- 070043 **Montefalcone nel Sannio**  
La denominazione assunta dal comune fino al 1863 è Montefalcone.
- 070044 **Montelongo**  
La circoscrizione territoriale non ha subito alcuna variazione.
- 070045 **Montemitro**  
Il comune viene costituito nel 1901 con la frazione omonima staccata dal comune di S. Felice Slavo, ora S. Felice del Molise (Censimento 1901: pop. res. 1006).
- 070046 **Montenero di Bisaccia**  
La circoscrizione territoriale non ha subito alcuna variazione.
- 070047 **Montorio nei Frentani**  
La denominazione assunta dal comune fino al 1864 è Montorio.
- 070048 **Morrone del Sannio**  
La denominazione assunta dal comune fino al 1863 è Morrone.
- 070049 **Oratino**  
Nel 1928 il comune viene soppresso e i suoi territori vengono aggregati al comune di Campobasso; nel 1947 il comune viene ricostituito (Censimento 1936: pop. res. 1785).
- 070050 **Palata**  
La circoscrizione territoriale non ha subito alcuna variazione.
- 070051 **Petacciato**  
Il comune viene costituito nel 1923 con la frazione omonima staccata dal comune di Guglionesi (Censimento 1921: pop. res. 2062).
- 070052 **Petrella Tifernina**  
La denominazione assunta dal comune fino al 1863 è Petrella.  
La circoscrizione territoriale viene modificata nel 1979 a seguito di distacco di territori aggregati al comune di Castellino del Biferno (zona disabitata).
- 070053 **Pietracatella**  
La circoscrizione territoriale non ha subito alcuna variazione.
- 070054 **Pietracupa**  
La circoscrizione territoriale non ha subito alcuna variazione.
- 070055 **Portocannone**  
La circoscrizione territoriale non ha subito alcuna variazione.
- 070056 **Provvidenti**  
La circoscrizione territoriale non ha subito alcuna variazione.
- 070057 **Riccia**  
La circoscrizione territoriale non ha subito alcuna variazione.
- 070058 **Ripabottoni**  
La circoscrizione territoriale non ha subito alcuna variazione.
- 070059 **Ripalimosani**  
La circoscrizione territoriale non ha subito alcuna variazione.
- 070060 **Roccavivara**  
La circoscrizione territoriale non ha subito alcuna variazione.
- 070061 **Rotello**  
La circoscrizione territoriale non ha subito alcuna variazione.
- 070062 **Salcito**  
La circoscrizione territoriale non ha subito alcuna variazione.
- 070063 **San Biase**  
La circoscrizione territoriale non ha subito alcuna variazione.
- 070064 **San Felice del Molise**  
Precedenti denominazioni assunte dal comune: fino al 1863 S. Felice, dal 1863 al 1929 S. Felice Slavo, dal 1929 al 1949 S. Felice del Littorio.  
La circoscrizione territoriale viene modificata nel 1901 a seguito di distacco della frazione Montemitro eretta in comune autonomo con denominazione omonima (Censimento 1901: pop. res. 1006).

- 070065 **San Giacomo degli Schiavoni**  
La denominazione assunta dal comune fino al 1864 è S. Giacomo.  
Nel 1928 il comune viene soppresso e i suoi territori vengono aggregati al comune di Termoli; nel 1946 il comune viene ricostituito (Censimento 1936: pop. res. 1181).
- 070066 **San Giovanni in Galdo**  
La circoscrizione territoriale non ha subito alcuna variazione.
- 070067 **San Giuliano del Sannio**  
La denominazione assunta dal comune fino al 1863 è S. Giuliano di Sepino.
- 070068 **San Giuliano di Puglia**  
La circoscrizione territoriale non ha subito alcuna variazione.
- 070069 **San Martino in Pensilis**  
La denominazione assunta dal comune fino al 1863 è S. Martino.
- 070070 **San Massimo**  
La circoscrizione territoriale non ha subito alcuna variazione.
- 070071 **San Polo Matese**  
La circoscrizione territoriale non ha subito alcuna variazione.
- 070072 **Santa Croce di Magliano**  
La circoscrizione territoriale non ha subito alcuna variazione.
- 070073 **Sant'Angelo Limosano**  
Nel 1928 il comune viene soppresso e i suoi territori vengono aggregati al comune di Limosano; nel 1933 il comune viene ricostituito (Censimento 1931: pop. res. 1179).
- 070074 **Sant'Elia a Pianisi**  
La denominazione assunta dal comune fino al 1863 è S. Elia.  
La circoscrizione territoriale viene modificata a seguito delle seguenti variazioni: nel 1928 aggregazione di territori del soppresso comune di Macchia Valfortore; nel 1946 distacco di territori per la ricostituzione del comune di Macchia Valfortore (Censimento 1936: pop. res. 1726).
- 070075 **Sepino**  
La circoscrizione territoriale non ha subito alcuna variazione.
- 070076 **Spinete**  
La circoscrizione territoriale non ha subito alcuna variazione.
- 070077 **Tavenna**  
La circoscrizione territoriale non ha subito alcuna variazione.
- 070078 **Termoli**  
La circoscrizione territoriale viene modificata a seguito delle seguenti variazioni: nel 1928 aggregazione di territori del soppresso comune di S. Giacomo degli Schiavoni; nel 1946 distacco di territori per la ricostituzione del comune di S. Giacomo degli Schiavoni (Censimento 1936: pop. res. 1181).
- 070079 **Torella del Sannio**  
La denominazione assunta dal comune fino al 1863 è Torella.
- 070080 **Toro**  
La circoscrizione territoriale non ha subito alcuna variazione.
- 070081 **Trivento**  
La circoscrizione territoriale non ha subito alcuna variazione.
- 070082 **Tufara**  
La circoscrizione territoriale non ha subito alcuna variazione.
- 070083 **Ururi**  
La circoscrizione territoriale non ha subito alcuna variazione.
- 070084 **Vinchiatturo**  
La circoscrizione territoriale non ha subito alcuna variazione.

---

## 15 - REGIONE CAMPANIA

---

### 061 - PROVINCIA DI CASERTA

---

#### Variazioni della provincia

La circoscrizione territoriale viene modificata nel 1878 a seguito di aggregazione del comune di Presenzano staccato dalla provincia di Campobasso.

Nel 1927 la provincia viene soppressa e i comuni costituenti vengono così ripartiti:

Ailano, Alife, Alvignano, Caiazzo, Castel Campagnano, Castello del Matese (già Castello d'Alife), Dragoni, Gioia Sannitica, Piana di Monte Verna (già Piana di Caiazzo), Piedimonte Matese, Raviscanina, Ruviano, S. Gregorio Matese (già S. Gregorio), San Potito Sannitico, Sant'Angelo d'Alife e Valle Agricola aggregati alla provincia di Benevento;

Capriati a Volturno, Ciorlano, Fontegreca, Gallo, Letino, Prata Sannita e Pratella aggregati alla provincia di Campobasso;

Acquafondata, Alvito, Aquino, Arce, Arpino, Atina, Ausonia, Belmonte Castello, Broccostella (già Brocco), Campoli Appennino, Casalattico, Casalvieri, Cassino, Castelliri, Castelnuovo Parano, Castrocielo, Cervaro, Colfelice, Colle S. Magno, Coreno Ausonio, Esperia, Fontana Liri, Fontechiari, Isola del Liri, Pastena, Pescosolido, Picinisco, Pico, Piedimonte S. Germano, Pignataro Interamna, Pontecorvo, Rocca d'Arce, Roccasecca, S. Biagio Saracinisco, S. Donato Val di Comino, S. Giorgio a Liri, S. Giovanni Incarico, S. Ambrogio sul Garigliano, S. Andrea del Garigliano (già S. Andrea), S. Apollinare, S. Elia Fiumerapido, Santopadre, S. Vittore del Lazio, Settefrati, Sora, Terelle, Vallemaio (già Vallefredda), Vallerotonda, Vicalvi, Villa Latina, Villa S. Lucia e Viticuso aggregati alla provincia di Frosinone;

Acerra, Arienzo, Aversa, Baia e Latina, Bellona, Bruscianno, Caianello, Calvi Risorta, Camigliano, Camposano, Canello ed Amone, Capodrise, Capua, Carbonara di Nola, Carinaro, Carinola, Casagiove, Casal di Principe, Casaluce, Casamarcianno, Casapulla, Caserta, Castel di Sasso, Castello di Cisterna, Castel Morrone, Castel Volturno, Cervino, Cesa, Cicciano, Cimitile, Comiziano, Conca della Campania, Curti, Formicola, Francolise, Frignano (già Frignano Maggiore), Galluccio, Giano Vetusto, Grazzanise, Gricignano di Aversa, Liberi, Liveri, Lusciano e Ducenta, Macerata Campania, Maddaloni, Marcianise, Mariglianella, Marigliano, Marzano Appio, Mignano Monte Lungo (già Mignano), Mondragone, Nola, Orta di Atella, Palma Campania, Parete, Pastorano, Pietramelara, Pietravairano, Pignataro Maggiore, Pontelatone, Ponza, Portico di Caserta, Presenzano, Recale, Riardo, Rocca d'Evandro, Roccamonfina, Roccarainola, Roccaromana, Rocchetta e Croce, S. Cipriano d'Aversa, S. Felice a Canello, S. Gennaro Vesuviano, S. Leucio, S. Marcellino, S. Marco Evangelista, S. Nicola la Strada, S. Paolo Bel Sito, S. Pietro Infine, S. Prisco, S. Maria a Vico, S. Maria Capua Vetere, S. Maria la Fossa, S. Tammaro, S. Vitaliano, Saviano, Scisciano, Sessa Aurunca, Sparanise, Striano, Succivo, Teano, Teverola, Tora e Piccilli, Trentola Ducenta (già Trentola), Tufino, Vairano Patenora, Valle di Maddaloni, Villa di Briano (già Frignano Piccolo), Villa Literno (già Vico di Pantano), Visciano e Vitulazio aggregati alla provincia di Napoli;

Campodimele, Castelforte, Castellonorato, Elena, Fondi, Formia, Gaeta, Itri, Lenola, Maranola, Minturno, Monte San Biagio, Santi Cosma e Damiano, Sperlonga e Spigno Saturnia aggregati alla provincia di Roma.

Nel 1945 la provincia viene ricostituita con i comuni già aggregati nel 1927 alle province di Benevento, Campobasso e con una parte dei comuni già aggregati alla provincia di Napoli (*vedi prov. di Napoli*).

---

#### Variazioni dei comuni

##### 061001 Ailano

La circoscrizione territoriale non ha subito alcuna variazione.

##### 061801 Albanova

Il comune viene costituito nel 1928 coi territori dei soppressi comuni di Casal di Principe e S. Cipriano d'Aversa.

Nel 1946 il comune viene soppresso per la ricostituzione dei comuni di Casal di Principe (Censimento 1936: pop. res. 9357) e S. Cipriano d'Aversa (Censimento 1936: pop. res. 8518).

##### 061002 Alife

La circoscrizione territoriale non ha subito alcuna variazione.

##### 061003 Alvignano

La circoscrizione territoriale non ha subito alcuna variazione.

##### 061004 Arienzo

Nel 1928 il comune viene soppresso e i suoi territori vengono aggregati al nuovo comune di Arienzo S. Felice; nel

1946 il comune viene ricostituito (Censimento 1921: pop. res. 4188).

**061802 Arienzo San Felice**

Il comune viene costituito nel 1928 coi territori dei soppressi comuni di Arienzo e S. Felice a Canello (Censimento 1921: pop. res. 6889), ad eccezione della frazione S. Marco (Censimento 1921: pop. res. 1843) aggregata al comune di S. Maria a Vico.

Nel 1946 il comune viene soppresso per la ricostituzione dei comuni di Arienzo (Censimento 1936: pop. res. 4188) e S. Felice a Canello (Censimento 1936: pop. res. 10454). In questo ultimo comune è compresa la frazione S. Marco staccata dal comune di S. Maria a Vico (Censimento 1936: pop. res. 960).

**061803 Atella di Napoli**

Il comune viene costituito nel 1928 coi territori dei soppressi comuni di Orta di Atella, S. Arpino e Succivo e coi territori (Censimento 1921: pop. res. 268) staccati dal comune di Frattaminore, provincia di Napoli.

Nel 1946 il comune viene soppresso per la ricostituzione dei comuni di S. Arpino (Censimento 1936: pop. res. 3020), Succivo (Censimento 1936: pop. res. 3557) e Orta di Atella (Censimento 1936: pop. res. 5551). In quest'ultimo comune sono compresi i territori già appartenenti al comune di Frattaminore.

**061005 Aversa**

La circoscrizione territoriale viene modificata a seguito delle seguenti variazioni: nel 1929 aggregazione di territori dei soppressi comuni di Carinaro, Gricignano di Aversa e della frazione Lusignano (Censimento 1921: pop. res. 4491) staccata dal soppresso comune di Lusignano e Ducenta; nel 1946 distacco di territori per la ricostituzione dei comuni di Carinaro (Censimento 1936: pop. res. 2488), Gricignano di Aversa (Censimento 1936: pop. res. 2539) e della frazione Lusignano eretta in comune autonomo con denominazione omonima (Censimento 1936: pop. res. 5395).

**061006 Baia e Latina**

La circoscrizione territoriale non ha subito alcuna variazione.

**061007 Bellona**

Nel 1928 il comune viene soppresso e i suoi territori vengono aggregati al nuovo comune di Villa Volturno; nel 1946 il comune viene ricostituito (Censimento 1936: pop. res. 3328).

**061008 Calanello**

La circoscrizione territoriale non ha subito alcuna variazione.

**061009 Calazzo**

La circoscrizione territoriale non ha subito alcuna variazione.

**061010 Calvi Risorta**

La denominazione assunta dal comune fino al 1862 è Calvi.

**061011 Camigliano**

La circoscrizione territoriale viene modificata a seguito delle seguenti variazioni: nel 1928 aggregazione di territori del soppresso comune di Pastorano; nel 1946 distacco di territori per la ricostituzione del comune di Pastorano (Censimento 1936: pop. res. 2175).

**061012 Canello ed Arnone**

La circoscrizione territoriale non ha subito alcuna variazione.

**061013 Capodrise**

Nel 1928 il comune viene soppresso e i suoi territori vengono aggregati al comune di Marciariane; nel 1946 il comune viene ricostituito (Censimento 1936: pop. res. 3673).

**061014 Capriati a Volturno**

La denominazione assunta dal comune fino al 1862 è Capriati.

**061015 Capua**

La circoscrizione territoriale viene modificata a seguito delle seguenti variazioni: nel 1928 aggregazione della frazione Carditello staccata dal soppresso comune di S. Tammaro (Censimento 1921: pop. res. 115); nel 1947 distacco della frazione Carditello aggregata al ricostituito comune di S. Tammaro (Censimento 1936: pop. res. 111).

**061016 Carinaro**

Nel 1929 il comune viene soppresso e i suoi territori vengono aggregati al comune di Aversa; nel 1946 il comune viene ricostituito (Censimento 1936: pop. res. 2488).

**061017 Carinola**

La circoscrizione territoriale viene modificata nel 1964 a seguito di distacco della frazione Falciano eretta in comune autonomo denominato Falciano del Massico (Censimento 1961: pop. res. 3836).



- 061018 Casagiove**  
Precedenti denominazioni assunte dal comune: fino al 1863 Casanova, dal 1863 al 1872 Casanova e Coccagna. Nel 1928 il comune viene soppresso e i suoi territori vengono aggregati al comune di Caserta; nel 1946 il comune viene ricostituito (Censimento 1936: pop. res. 6403).
- 061804 Casalba**  
Il comune viene costituito nel 1928 coi territori dei soppressi comuni di Macerata Campania e Portico di Caserta. Nel 1946 il comune viene soppresso per la ricostituzione dei comuni di Macerata Campania (Censimento 1936: pop. res. 5621) e Portico di Caserta (Censimento 1936: pop. res. 3532).
- 061019 Casal di Principe**  
Nel 1928 il comune viene soppresso e i suoi territori vengono aggregati al nuovo comune di Albanova; nel 1946 il comune viene ricostituito (Censimento 1936: pop. res. 9357).
- 061020 Casaluce**  
Nel 1929 il comune viene soppresso e i suoi territori vengono aggregati al nuovo comune di Fertilia; nel 1946 il comune viene ricostituito (Censimento 1936: pop. res. 3988).
- 061103 Casapesenna**  
Il comune viene costituito nel 1973 con la frazione omonima staccata dal comune di S. Cipriano d'Aversa (Censimento 1971: pop. res. 5014).
- 061021 Casapulla**  
Nel 1928 il comune viene soppresso e i suoi territori vengono aggregati al comune di S. Maria Capua Vetere; nel 1946 il comune viene ricostituito (Censimento 1936: pop. res. 3314).
- 061022 Caserta**  
La circoscrizione territoriale viene modificata a seguito delle seguenti variazioni: nel 1928 aggregazione di territori dei soppressi comuni di Casagiove, S. Leucio, S. Marco Evangelista e S. Nicola la Strada; nel 1946 distacco di territori per la ricostituzione dei comuni di Casagiove (Censimento 1936: pop. res. 6403) e S. Nicola la Strada (Censimento 1936: pop. res. 5466); nel 1975 distacco della frazione S. Marco Evangelista per costituire il comune omonimo unitamente ai territori staccati dal comune di Maddaloni (Censimento 1971: pop. res. 2750).
- 061023 Castel Campagnano**  
Precedenti denominazioni assunte dal comune: fino al 1862 Campagnano, dal 1862 al 1916 Castello di Campagnano.
- 061024 Castel di Sasso**  
La denominazione assunta dal comune fino al 1863 è Sasso.
- 061025 Castello del Matese**  
Precedenti denominazioni assunte dal comune: fino al 1862 Castello, dal 1862 al 1970 Castello d'Alife.
- 061026 Castel Morrone**  
La denominazione assunta dal comune fino al 1862 è Morrone.
- 061027 Castel Volturno**  
La circoscrizione territoriale non ha subito alcuna variazione.
- 061102 Cellole**  
Il comune viene costituito nel 1973 con la frazione omonima staccata dal comune di Sessa Aurunca (Censimento 1971: pop. res. 3991).  
Nel 1981 il comune viene soppresso e i suoi territori vengono aggregati al comune di Sessa Aurunca; nel 1982 il comune viene ricostituito (Censimento 1981: pop. res. 5696).
- 061028 Cervino**  
La circoscrizione territoriale non ha subito alcuna variazione.
- 061029 Cesa**  
La circoscrizione territoriale non ha subito alcuna variazione.
- 061030 Cloriano**  
La circoscrizione territoriale viene modificata nel 1898 a seguito di distacco della frazione Pratella aggregata al comune di Prata Sannita (Censimento 1881: pop. res. 670).
- 061031 Conca della Campania**  
La denominazione assunta dal comune fino al 1862 è Conca.
- 061032 Curti**  
Nel 1928 il comune viene soppresso e i suoi territori vengono aggregati al comune di S. Maria Capua Vetere; nel 1946 il comune viene ricostituito (Censimento 1936: pop. res. 4125).

- 061033 **Dragoni**  
La circoscrizione territoriale non ha subito alcuna variazione.
- 061101 **Falciano del Massico**  
Il comune viene costituito nel 1964 con la frazione Falciano staccata dal comune di Carinola (Censimento 1961: pop. res. 3836).
- 061805 **Fertilia**  
Il comune viene costituito nel 1929 coi territori dei soppressi comuni di Casaluce e Teverola.  
Nel 1946 il comune viene soppresso per la ricostituzione dei comuni di Casaluce (Censimento 1936: pop. res. 3988) e Teverola (Censimento 1936: pop. res. 2982).
- 061034 **Fontegreca**  
La denominazione assunta dal comune fino al 1862 è Fossaceca.
- 061035 **Formicola**  
La circoscrizione territoriale non ha subito alcuna variazione.
- 061036 **Francolise**  
La circoscrizione territoriale non ha subito alcuna variazione.
- 061806 **Frignano**  
Il comune viene costituito nel 1929 coi territori dei soppressi comuni di Frignano Maggiore, ora Frignano, Frignano Piccolo, ora Villa di Briano e con territori (Censimento 1921: pop. res. 437) staccati dal soppresso comune di S. Marcellino.  
Nel 1946 il comune viene soppresso e i suoi territori vengono ripartiti tra i ricostituiti comuni di Frignano Maggiore, ora Frignano (Censimento 1936: pop. res. 5584), Frignano Piccolo, ora Villa di Briano (Censimento 1936: pop. res. 4034) e di S. Marcellino (Censimento 1936: pop. res. 437), da cui erano stati staccati.
- 061037 **Frignano**  
La denominazione assunta dal comune fino al 1929 e dal 1946 al 1952 è Frignano Maggiore.  
Nel 1929 il comune viene soppresso e i suoi territori vengono aggregati al nuovo comune di Frignano; nel 1946 il comune viene ricostituito con la denominazione di Frignano Maggiore (Censimento 1936: pop. res. 5584).
- 061038 **Gallo Matese**  
La denominazione assunta dal comune fino al 1986 è Gallo.
- 061039 **Galluccio**  
La circoscrizione territoriale non ha subito alcuna variazione.
- 061040 **Giano Vetusto**  
La denominazione assunta dal comune fino al 1863 è Giano.  
Nel 1929 il comune viene soppresso e i suoi territori vengono aggregati al comune di Pignataro Maggiore; nel 1947 il comune viene ricostituito (Censimento 1936: pop. res. 981).
- 061041 **Gioia Sannitica**  
La denominazione assunta dal comune fino al 1862 è Gioia.
- 061042 **Grazzanise**  
La circoscrizione territoriale viene modificata nel 1907 a seguito di distacco della frazione S. Maria la Fossa eretta in comune autonomo con denominazione omonima (Censimento 1901: pop. res. 1512).
- 061043 **Gricignano di Aversa**  
La denominazione assunta dal comune fino al 1871 è Gricignano.  
Nel 1929 il comune viene soppresso e i suoi territori vengono aggregati al comune di Aversa; nel 1946 il comune viene ricostituito (Censimento 1936: pop. res. 2539).
- 061044 **Letino**  
La circoscrizione territoriale non ha subito alcuna variazione.
- 061045 **Liberi**  
La denominazione assunta dal comune fino al 1862 è Schiavi di Formicola.
- 061046 **Lusciano**  
Il comune viene costituito nel 1946 con la frazione omonima staccata dal comune di Aversa (Censimento 1936: pop. res. 5395).
- 061807 **Lusciano e Ducenta**  
Nel 1929 il comune viene soppresso e i suoi territori vengono ripartiti tra i comuni di Aversa, cui viene aggregata la frazione Lusciano (Censimento 1921: pop. res. 4491), e di Trentola, ora Trentola-Ducenta, cui viene aggregata la frazione Ducenta (Censimento 1921: pop. res. 1704).

- 061047 Macerata Campania**  
Precedenti denominazioni assunte dal comune: fino al 1862 Macerata, dal 1862 al 1925 Macerata di Marclanise. Nel 1928 il comune viene soppresso e i suoi territori vengono aggregati al nuovo comune di Casalba; nel 1946 il comune viene ricostituito (Censimento 1936: pop. res. 5621).
- 061048 Maddaloni**  
La circoscrizione territoriale viene modificata a seguito delle seguenti variazioni: nel 1904 distacco della frazione Pizzo Mellone aggregata al comune di S. Marco Evangelista (Censimento 1901: pop. res. 79); nel 1928 distacco della frazione S. Marco aggregata al comune di S. Maria a Vico (Censimento 1921: pop. res. 92); nel 1975 distacco di territori (Censimento 1971: pop. res. 984) aggregati al ricostituito comune di S. Marco Evangelista unitamente alla frazione omonima staccata dal comune di Caserta.
- 061049 Marclanise**  
La circoscrizione territoriale viene modificata a seguito delle seguenti variazioni: nel 1928 aggregazione di territori del soppresso comune di Capodrise; nel 1946 distacco di territori per la ricostituzione del comune di Capodrise (Censimento 1936: pop. res. 3673).
- 061050 Marzano Appio**  
La denominazione assunta dal comune fino al 1863 è Marzano.
- 061051 Mignano Monte Lungo**  
La denominazione assunta dal comune fino al 1948 è Mignano.
- 061052 Mondragone**  
La circoscrizione territoriale non ha subito alcuna variazione.
- 061053 Orta di Atella**  
La denominazione assunta dal comune fino al 1862 è Orta.  
Nel 1928 il comune viene soppresso e i suoi territori vengono aggregati al nuovo comune di Atella di Napoli; nel 1946 il comune viene ricostituito (Censimento 1936: pop. res. 5551) comprendendo nei suoi confini anche i territori già appartenenti al comune di Frattaminore, provincia di Napoli.
- 061054 Parete**  
La circoscrizione territoriale non ha subito alcuna variazione.
- 061055 Pastorano**  
Nel 1928 il comune viene soppresso e i suoi territori vengono aggregati al comune di Camigliano; nel 1946 il comune viene ricostituito (Censimento 1936: pop. res. 2175).
- 061056 Piana di Monte Verna**  
Precedenti denominazioni assunte dal comune: fino al 1862 Piana, dal 1862 al 1976 Piana di Caiazzo.
- 061057 Piedimonte Matese**  
Precedenti denominazioni assunte dal comune: fino al 1862 Piedimonte, dal 1862 al 1870 Piedimonte d'Alife.
- 061058 Pietramelara**  
La circoscrizione territoriale non ha subito alcuna variazione.
- 061059 Pietravalirano**  
La circoscrizione territoriale non ha subito alcuna variazione.
- 061060 Pignataro Maggiore**  
La denominazione assunta dal comune fino al 1862 è Pignataro.  
La circoscrizione territoriale viene modificata a seguito delle seguenti variazioni: nel 1929 aggregazione di territori del soppresso comune di Giano Vetusto; nel 1947 distacco di territori per la ricostituzione del comune di Giano Vetusto (Censimento 1936: pop. res. 981).
- 061061 Pontelatone**  
La circoscrizione territoriale non ha subito alcuna variazione.
- 061062 Portico di Caserta**  
La denominazione assunta dal comune fino al 1862 è Portico.  
Nel 1928 il comune viene soppresso e i suoi territori vengono aggregati al nuovo comune di Casalba; nel 1946 il comune viene ricostituito (Censimento 1936: pop. res. 3532).
- 061063 Prata Sannita**  
La denominazione assunta dal comune fino al 1862 è Prata.  
La circoscrizione territoriale viene modificata a seguito delle seguenti variazioni: nel 1898 aggregazione della frazione Pratella staccata dal comune di Ciorlano (Censimento 1881: pop. res. 670); nel 1907 distacco della frazione Pratella eretta in comune autonomo con denominazione omonima (Censimento 1901: pop. res. 901).

- 061064 **Pratella**  
Il comune viene costituito nel 1907 con la frazione omonima staccata dal comune di Prata Sannita (Censimento 1901: pop. res. 901).
- 061065 **Presenzano**  
La circoscrizione territoriale non ha subito alcuna variazione.
- 061066 **Raviscanina**  
La circoscrizione territoriale non ha subito alcuna variazione.
- 061067 **Recale**  
La circoscrizione territoriale non ha subito alcuna variazione.
- 061068 **Riardo**  
La circoscrizione territoriale non ha subito alcuna variazione.
- 061069 **Rocca d'Evandro**  
La circoscrizione territoriale viene modificata nel 1963 a seguito di aggregazione di territori staccati dal comune di Cassino, provincia di Frosinone (zona disabitata).
- 061070 **Roccamonfina**  
La circoscrizione territoriale non ha subito alcuna variazione.
- 061071 **Roccaromana**  
La circoscrizione territoriale non ha subito alcuna variazione.
- 061072 **Rocchetta e Croce**  
La denominazione assunta dal comune fino al 1862 è Rocchetta.
- 061073 **Ruviano**  
La denominazione assunta dal comune fino al 1862 è Raiano.
- 061074 **San Cipriano d'Aversa**  
La denominazione assunta dal comune fino al 1862 è S. Cipriano.  
Nel 1928 il comune viene soppresso e i suoi territori vengono aggregati al nuovo comune di Albanova; nel 1946 il comune viene ricostituito (Censimento 1936: pop. res. 8518).  
La circoscrizione territoriale viene modificata nel 1973 a seguito di distacco della frazione Casapesenna eretta in comune autonomo con denominazione omonima (Censimento 1971: pop. res. 5014).
- 061075 **San Felice a Cancellò**  
La denominazione assunta dal comune fino al 1862 è S. Felice.  
Nel 1928 il comune viene soppresso e i suoi territori vengono aggregati al nuovo comune di Arienzo S. Felice (Censimento 1921: pop. res. 6889) ad eccezione della frazione S. Marco (Censimento 1921: pop. res. 1843) aggregata al comune di S. Maria a Vico; nel 1946 il comune viene ricostituito (Censimento 1936: pop. res. 10454), comprendendo nei suoi confini anche la frazione S. Marco già aggregata al comune di S. Maria a Vico nel 1928.
- 061076 **San Gregorio Matese**  
La denominazione assunta dal comune fino al 1954 è S. Gregorio.
- 061808 **San Leucio**  
Il comune viene costituito nel 1866 coi territori della colonia omonima.  
Nel 1928 il comune viene soppresso e i suoi territori vengono aggregati al comune di Caserta.
- 061077 **San Marcellino**  
Nel 1929 il comune viene soppresso e i suoi territori vengono ripartiti tra i nuovi comuni di Frignano (Censimento 1921: pop. res. 437) e Trentola, ora Trentola - Ducenta (Censimento 1921: pop. res. 1362); nel 1946 il comune viene ricostituito (Censimento 1936: pop. res. 2809).
- 061104 **San Marco Evangelista**  
La denominazione assunta dal comune fino al 1862 è Masserie.  
La circoscrizione territoriale viene modificata nel 1904 a seguito di aggregazione della frazione Pizzo Mellone staccata dal comune di Maddaloni (Censimento 1901: pop. res. 79).  
Nel 1928 il comune viene soppresso e i suoi territori vengono aggregati al comune di Caserta; nel 1975 il comune viene ricostituito con la frazione S. Marco Evangelista staccata dal comune di Caserta e con territori staccati dal comune di Maddaloni (Censimento 1971: pop. res. 3734).
- 061078 **San Nicola la Strada**  
La denominazione assunta dal comune fino al 1862 è S. Nicola.  
Nel 1928 il comune viene soppresso e i suoi territori vengono aggregati al comune di Caserta; nel 1946 il comune viene ricostituito (Censimento 1936: pop. res. 5466).

- 061079 San Pietro Infine**  
La circoscrizione territoriale non ha subito alcuna variazione.
- 061080 San Potito Sannitico**  
La denominazione assunta dal comune fino al 1862 è S. Potito.
- 061081 San Prisco**  
Nel 1928 il comune viene soppresso e i suoi territori vengono aggregati al comune di S. Maria Capua Vetere; nel 1946 il comune viene ricostituito (Censimento 1936: pop. res. 4630).
- 061082 Santa Maria a Vico**  
La circoscrizione territoriale viene modificata a seguito delle seguenti variazioni: nel 1928 aggregazione della frazione S. Marco staccata dal soppresso comune di S. Felice a Canello (Censimento 1921: pop. res. 1843) e della frazione S. Marco staccata dal comune di Maddaloni (Censimento 1921: pop. res. 92); nel 1946 distacco della frazione S. Marco riaggregata al ricostituito comune di S. Felice a Canello (Censimento 1936: pop. res. 960).
- 061083 Santa Maria Capua Vetere**  
La denominazione assunta dal comune fino al 1862 è S. Maria Maggiore.  
La circoscrizione territoriale viene modificata a seguito delle seguenti variazioni: nel 1928 aggregazione di territori dei soppressi comuni di Casapulla, Curti, S. Prisco e parte di territori del soppresso comune di S. Tammaro (Censimento 1921: pop. res. 1635); nel 1946 distacco di territori per la ricostituzione dei comuni di Casapulla (Censimento 1936: pop. res. 3314), Curti (Censimento 1936: pop. res. 4125), S. Prisco (Censimento 1936: pop. res. 4630) e distacco della frazione S. Tammaro (Censimento 1936: pop. res. 1920) passata al ricostituito comune di S. Tammaro.
- 061084 Santa Maria la Fossa**  
Il comune viene costituito nel 1907 con la frazione omonima staccata dal comune di Grazzanise (Censimento 1901: pop. res. 1512).
- 061085 San Tammaro**  
Nel 1927 il comune viene soppresso e i suoi territori vengono ripartiti tra i comuni di S. Maria Capua Vetere (Censimento 1921: pop. res. 1635) e Capua (Censimento 1921: pop. res. 115); nel 1947 il comune viene ricostituito (Censimento 1936: pop. res. 2031).
- 061086 Sant'Angelo d'Alife**  
La denominazione assunta dal comune fino al 1863 è S. Angelo.
- 061087 Sant'Arpino**  
Nel 1928 il comune viene soppresso e i suoi territori vengono aggregati al nuovo comune di Atella di Napoli; nel 1946 il comune viene ricostituito (Censimento 1936: pop. res. 3020).
- 061088 Sessa Aurunca**  
La denominazione assunta dal comune fino al 1864 è Sessa.  
La circoscrizione territoriale viene modificata a seguito delle seguenti variazioni: nel 1973 distacco della frazione Cellole eretta in comune autonomo con denominazione omonima (Censimento 1971: pop. res. 3991); nel 1981 aggregazione di territori del soppresso comune di Celliole; nel 1982 distacco di territori per la ricostituzione del comune di Cellole (Censimento 1981: pop. res. 5696).
- 061089 Sparanise**  
La circoscrizione territoriale non ha subito alcuna variazione.
- 061090 Succivo**  
Nel 1928 il comune viene soppresso e i suoi territori vengono aggregati al nuovo comune di Atella di Napoli; nel 1946 il comune viene ricostituito (Censimento 1936: pop. res. 3557).
- 061091 Teano**  
La circoscrizione territoriale non ha subito alcuna variazione.
- 061092 Teverola**  
Nel 1929 il comune viene soppresso e i suoi territori vengono aggregati al nuovo comune di Fertilia; nel 1946 il comune viene ricostituito (Censimento 1936: pop. res. 2982).
- 061093 Tora e Piccilli**  
La circoscrizione territoriale non ha subito alcuna variazione.
- 061094 Trentola-Ducenta**  
La denominazione assunta dal comune fino al 1949 è Trentola.  
La circoscrizione territoriale viene modificata a seguito delle seguenti variazioni: nel 1929 aggregazione della frazione S. Marcellino staccata dal soppresso comune di S. Marcellino (Censimento 1921: pop. res. 1362) e della frazione Ducenta staccata dal soppresso comune di Lusciano e Ducenta (Censimento 1921: pop. res. 1704); nel

1946 distacco della frazione S. Marcellino riaggregata al ricostituito comune di S. Marcellino (Censimento 1936: pop. res. 2372).

**061095 Vairano Patenora**

La denominazione assunta dal comune fino al 1862 è Vairano.

**061096 Valle Agricola**

La denominazione assunta dal comune fino al 1863 è Valle di Prata.

**061097 Valle di Maddaloni**

La denominazione assunta dal comune fino al 1862 è Valle.

**061098 Villa di Briano**

La denominazione assunta dal comune fino al 1950 è Frignano Piccolo.

Nel 1929 il comune viene soppresso e i suoi territori vengono aggregati al nuovo comune di Frignano; nel 1946 il comune viene ricostituito (Censimento 1936: pop. res. 4034).

**061099 Villa Literno**

La denominazione assunta dal comune fino al 1927 è Vico di Pantano.

**061809 Villa Volturno**

Il comune viene costituito nel 1928 coi territori dei soppressi comuni di Bellona e Vitulazio.

Nel 1946 il comune viene soppresso per la ricostituzione dei comuni di Bellona (Censimento 1936: pop. res. 3328) e Vitulazio (Censimento 1936: pop. res. 2962).

**061100 Vitulazio**

La denominazione assunta dal comune fino al 1882 è Vitulaccio.

Nel 1928 il comune viene soppresso e i suoi territori vengono aggregati al nuovo comune di Villa Volturno; nel 1946 il comune viene ricostituito (Censimento 1936: pop. res. 2962)

## 062 - PROVINCIA DI BENEVENTO

---

### Variazioni della provincia

La circoscrizione territoriale viene modificata a seguito delle seguenti variazioni:

nel 1927 distacco del comune di Cercemaggiore aggregato alla provincia di Campobasso;

nel 1927 aggregazione dei comuni staccati dalla soppressa provincia di Caserta (*vedi prov. di Caserta*);

nel 1945 distacco dei comuni di Ailano, Alife, Alvignano, Caiazzo, Castel Campagnano, Castello del Matese (già Castello d'Alife), Dragoni, Gioia Sannitica, Piana di Monte Verna (già Piana di Caiazzo), Piedimonte Matese, Raviscanina, Ruviano, San Gregorio Matese (già San Gregorio), San Potito Sannitico, Sant'Angelo d'Alife e Valle Agricola riaggregati alla ricostituita provincia di Caserta;

nel 1978 aggregazione del comune di Sant'Arcangelo Trimonte staccato dalla provincia di Avellino.

---

### Variazioni dei comuni

**062001 Airola**

La circoscrizione territoriale non ha subito alcuna variazione.

**062002 Amorosi**

La circoscrizione territoriale non ha subito alcuna variazione.

**062003 Apice**

La circoscrizione territoriale non ha subito alcuna variazione.

**062004 Apollosa**

La circoscrizione territoriale non ha subito alcuna variazione.

**062005 Arpaia**

La circoscrizione territoriale non ha subito alcuna variazione.

- 062006 Arpaise**  
La circoscrizione territoriale viene modificata a seguito delle seguenti variazioni: nel 1904 aggregazione della frazione S. Giovanni staccata dal comune di Ceppaloni (Censimento 1901: pop. res. 1233); nel 1918 distacco della frazione S. Giovanni aggregata al comune di Ceppaloni (Censimento 1911: pop. res. 1299).
- 062801 Bagnara di Benevento**  
La denominazione assunta dal comune fino al 1863 è Bagnara.  
Nel 1865 il comune viene soppresso e i suoi territori vengono aggregati al comune di S. Angelo a Cupolo.
- 062007 Baselice**  
La circoscrizione territoriale non ha subito alcuna variazione.
- 062008 Benevento**  
La circoscrizione territoriale non ha subito alcuna variazione.
- 062009 Bonea**  
La circoscrizione territoriale non ha subito alcuna variazione.
- 062010 Bucciano**  
La circoscrizione territoriale non ha subito alcuna variazione.
- 062011 Buonalbergo**  
La circoscrizione territoriale non ha subito alcuna variazione.
- 062012 Calvi**  
Precedenti denominazioni assunte dal comune: fino al 1863 S. Nazzaro, dal 1863 al 1951 S. Nazzaro Calvi, dal 1951 al 1958 Calvi S. Nazzaro.  
La circoscrizione territoriale viene modificata nel 1958 a seguito di distacco della frazione S. Nazzaro eretta in comune autonomo con denominazione omonima (Censimento 1951: pop. res. 963).
- 062013 Campolattaro**  
La circoscrizione territoriale non ha subito alcuna variazione.
- 062014 Campoli del Monte Taburno**  
La denominazione assunta dal comune fino al 1863 è Campoli.
- 062015 Casalduni**  
La circoscrizione territoriale viene modificata nel 1892 a seguito di distacco della frazione Ponte aggregata al comune di Paupisi (Censimento 1881: pop. res. 554).
- 062016 Castelfranco in Miscano**  
La denominazione assunta dal comune fino al 1863 è Castelfranco.
- 062017 Castelpagano**  
La circoscrizione territoriale non ha subito alcuna variazione.
- 062018 Castelpoto**  
La circoscrizione territoriale non ha subito alcuna variazione.
- 062019 Castelvenere**  
La circoscrizione territoriale non ha subito alcuna variazione.
- 062020 Castelvetero in Val Fortore**  
La denominazione assunta dal comune fino al 1863 è Castelvetero.
- 062021 Cautano**  
La circoscrizione territoriale non ha subito alcuna variazione.
- 062022 Ceppaloni**  
La circoscrizione territoriale viene modificata a seguito delle seguenti variazioni: nel 1904 distacco della frazione S. Giovanni aggregata al comune di Arpaise (Censimento 1901: pop. res. 1233); nel 1918 aggregazione della frazione S. Giovanni staccata dal comune di Arpaise (Censimento 1911: pop. res. 1299).
- 062023 Cerreto Sannita**  
La denominazione assunta dal comune fino al 1863 è Cerreto.
- 062024 Circello**  
La circoscrizione territoriale non ha subito alcuna variazione.
- 062802 Civitella Licinio**  
La denominazione assunta dal comune fino al 1863 è Civitella.  
Nel 1867 il comune viene soppresso e i suoi territori vengono aggregati al comune di Cusano Mutri.

- 062025 **Colle Sannita**  
La denominazione assunta dal comune fino al 1863 è Colle.
- 062026 **Cusano Mutri**  
La denominazione assunta dal comune fino al 1863 è Cusano.  
La circoscrizione territoriale viene modificata nel 1867 a seguito di aggregazione di territori del soppresso comune di Civitella Licinio.
- 062027 **Dugenta**  
Il comune viene costituito nel 1956 con la frazione omonima staccata dal comune di Melizzano (Censimento 1951: pop. res. 2733).
- 062028 **Durazzano**  
La circoscrizione territoriale non ha subito alcuna variazione.
- 062029 **Falcchio**  
La circoscrizione territoriale non ha subito alcuna variazione.
- 062030 **Foglianise**  
La circoscrizione territoriale non ha subito alcuna variazione.
- 062031 **Foiano di Val Fortore**  
La denominazione assunta dal comune fino al 1863 è Fojano.
- 062032 **Forchia**  
La circoscrizione territoriale non ha subito alcuna variazione.
- 062033 **Fragneto l'Abate**  
La circoscrizione territoriale non ha subito alcuna variazione.
- 062034 **Fragneto Monforte**  
La circoscrizione territoriale non ha subito alcuna variazione.
- 062035 **Frasso Telesino**  
La denominazione assunta dal comune fino al 1863 è Frasso.
- 062036 **Ginestra degli Schiavoni**  
La circoscrizione territoriale non ha subito alcuna variazione.
- 062037 **Guardia Sanframondi**  
La circoscrizione territoriale non ha subito alcuna variazione.
- 062038 **Limatola**  
La circoscrizione territoriale non ha subito alcuna variazione.
- 062803 **Luzzano**  
Nel 1867 il comune viene soppresso e i suoi territori vengono aggregati al comune di Moiano.
- 062039 **Melizzano**  
La circoscrizione territoriale viene modificata nel 1956 a seguito di distacco della frazione Dugenta eretta in comune autonomo con denominazione omonima (Censimento 1951: pop. res. 2733).
- 062040 **Moiano**  
La circoscrizione territoriale viene modificata nel 1867 a seguito di aggregazione di territori del soppresso comune di Luzzano.
- 062041 **Molinara**  
La circoscrizione territoriale non ha subito alcuna variazione.
- 062042 **Montefalcone di Val Fortore**  
La denominazione assunta dal comune fino al 1863 è Montefalcone.
- 062043 **Montesarchio**  
La circoscrizione territoriale viene modificata nel 1867 a seguito di aggregazione di territori del soppresso comune di Varoni.
- 062804 **Montorso**  
Nel 1865 il comune viene soppresso e i suoi territori vengono aggregati al comune di S. Angelo a Cupolo.
- 062044 **Morccone**  
La circoscrizione territoriale non ha subito alcuna variazione.
- 062045 **Paduli**  
La circoscrizione territoriale non ha subito alcuna variazione.



- 062046 **Pago Veiano**  
La denominazione assunta dal comune fino al 1863 è Pago.
- 062047 **Pannarano**  
La circoscrizione territoriale non ha subito alcuna variazione.
- 062048 **Paolisi**  
La circoscrizione territoriale non ha subito alcuna variazione.
- 062805 **Pastene**  
Nel 1865 il comune viene soppresso e i suoi territori vengono aggregati al comune di S. Angelo a Cupolo.
- 062049 **Paupisi**  
La circoscrizione territoriale viene modificata a seguito delle seguenti variazioni: nel 1892 aggregazione della frazione Ponte staccata dal comune di Casalduni (Censimento 1881: pop. res. 554); nel 1913 distacco della frazione Ponte eretta in comune autonomo (Censimento 1911: pop. res. 1836).
- 062806 **Perrillo**  
Nel 1865 il comune viene soppresso e i suoi territori vengono aggregati al comune di S. Angelo a Cupolo.
- 062050 **Pesco Sannita**  
La denominazione assunta dal comune fino al 1948 è Pescolamazza.
- 062051 **Pietraraja**  
La circoscrizione territoriale non ha subito alcuna variazione.
- 062052 **Pietrelcina**  
La circoscrizione territoriale non ha subito alcuna variazione.
- 062053 **Ponte**  
Il comune viene costituito nel 1913 con la frazione omonima staccata dal comune di Paupisi (Censimento 1911: pop. res. 1836).
- 062054 **Pontelandolfo**  
La circoscrizione territoriale non ha subito alcuna variazione.
- 062055 **Puglianello**  
Il comune viene costituito nel 1948 con la frazione omonima staccata dal comune di S. Salvatore Telesino (Censimento 1936: pop. res. 1249).
- 062056 **Reino**  
La circoscrizione territoriale non ha subito alcuna variazione.
- 062057 **San Bartolomeo in Galdo**  
La circoscrizione territoriale non ha subito alcuna variazione.
- 062058 **San Giorgio del Sannio**  
La denominazione assunta dal comune fino al 1929 è S. Giorgio la Montagna.
- 062059 **San Giorgio la Molara**  
La circoscrizione territoriale non ha subito alcuna variazione.
- 062060 **San Leucio del Sannio**  
La denominazione assunta dal comune fino al 1928 è S. Leucio.
- 062061 **San Lorenzello**  
La circoscrizione territoriale non ha subito alcuna variazione.
- 062062 **San Lorenzo Maggiore**  
La circoscrizione territoriale non ha subito alcuna variazione.
- 062063 **San Lupo**  
La circoscrizione territoriale non ha subito alcuna variazione.
- 062807 **San Marco a Monti**  
Nel 1865 il comune viene soppresso e i suoi territori vengono aggregati al comune di S. Angelo a Cupolo.
- 062064 **San Marco dei Cavoti**  
La circoscrizione territoriale non ha subito alcuna variazione.
- 062065 **San Martino Sannita**  
La denominazione assunta dal comune fino al 1872 è S. Martino Ave Grazia Plena.
- 062066 **San Nazzaro**  
Il comune viene costituito nel 1958 con la frazione omonima staccata dal comune di Calvi S. Nazzaro, ora Calvi (Censimento 1951: pop. res. 963).

- 062067 **San Nicola Manfredi**  
La circoscrizione territoriale non ha subito alcuna variazione.
- 062068 **San Salvatore Telesino**  
La denominazione assunta dal comune fino al 1863 è S. Salvatore.  
La circoscrizione territoriale viene modificata nel 1948 a seguito di distacco della frazione Puglianello eretta in comune autonomo con denominazione omonima (Censimento 1936: pop. res. 1249).
- 062069 **Santa Croce del Sannio**  
La denominazione assunta dal comune fino al 1883 è S. Croce di Morcone.
- 062070 **Sant'Agata de' Goti**  
La circoscrizione territoriale non ha subito alcuna variazione.
- 062071 **Sant'Angelo a Cupolo**  
La circoscrizione territoriale viene modificata nel 1865 a seguito di aggregazione di territori dei soppressi comuni di Bagnara di Benevento, Montorso, Pastene, Perrillo e S. Marco a Monti.
- 062078 **Sant'Arcangelo Trimonte**  
Precedenti denominazioni assunte dal comune: fino al 1862 Montemale, dal 1862 al 1864 Sant'Arcangelo.
- 062072 **Sassinoro**  
La circoscrizione territoriale non ha subito alcuna variazione.
- 062073 **Solopaca**  
La circoscrizione territoriale viene modificata nel 1934 a seguito di distacco della frazione Telese eretta in comune autonomo con denominazione Telese, ora Telese Terme (Censimento 1931: pop. res. 1565).
- 062074 **Telese Terme**  
La denominazione assunta dal comune fino al 1992 è Telese.  
Il comune viene costituito nel 1934 con la frazione Telese staccata dal comune di Solopaca (Censimento 1931: pop. res. 1565).
- 062075 **Tocco Caudio**  
La denominazione assunta dal comune fino al 1863 è Tocco.
- 062076 **Torrecoiso**  
La circoscrizione territoriale non ha subito alcuna variazione.
- 062808 **Varoni**  
Nel 1867 il comune viene soppresso e i suoi territori vengono aggregati al comune di Montesarchio.
- 062077 **Vitulano**  
La circoscrizione territoriale non ha subito alcuna variazione.

## 063 - PROVINCIA DI NAPOLI

---

### Variazioni della provincia

La circoscrizione territoriale viene modificata a seguito delle seguenti variazioni:  
nel 1927 aggregazione dei comuni staccati dalla soppressa provincia di Caserta (*vedi prov. di Caserta*);  
nel 1934 distacco dei comuni di Ponza e Ventotene aggregati alla provincia di Littoria (ora Latina);  
nel 1935 riaggregazione dei comuni di Ponza e Ventotene staccati dalla provincia di Littoria (ora Latina);  
nel 1937 distacco dei comuni di Ponza e Ventotene aggregati alla Provincia di Littoria (ora Latina);  
nel 1945 distacco dei comuni di Albanova, Arienzo S. Felice, Atella di Napoli, Aversa, Baia e Latina, Caianello, Calvi Risorta, Camigliano, Cancellò ed Arnone, Capua, Carinola, Casalba, Caserta, Castel di Sasso, Castel Morrone, Castel Volturno, Cervino, Cesa, Conca della Campania, Fertilia, Formicola, Francolise, Frignano, Galluccio, Grazzanise, Liberi, Maddaloni, Marcianise, Marzano Appio, Mignano Monte Lungo (già Mignano), Mondragone, Parete, Pietramelara, Pietravairano, Pignataro Maggiore, Pontelatone, Presenzano, Recale, Riardo, Rocca d'Evandro, Roccamonfina, Roccaromana, Rocchetta e Croce, S. Pietro Infine, S. Maria a Vico, S. Maria Capua Vetere, S. Maria la Fossa, Sessa Aurunca, Sparanise, Teano, Tora e Piccilli, Trentola-Ducenta (già Trentola), Vairano Patenora, Valle di Maddaloni, Villa Literno e Villa Volturno aggregati alla ricostituita provincia di Caserta.

---

**Variazioni dei comuni**

- 063001 Acerra**  
La circoscrizione territoriale non ha subito alcuna variazione.
- 063002 Afragola**  
La circoscrizione territoriale viene modificata a seguito delle seguenti variazioni: nel 1929 distacco di territori aggregati al comune di Casalnuovo di Napoli (Censimento 1921: pop. res.622); nel 1958 distacco di territori aggregati al comune di Casoria ed aggregazione di territori staccati dal comune di Casoria (zone disabitate).
- 063003 Agerola**  
La circoscrizione territoriale non ha subito alcuna variazione.
- 063004 Anacapri**  
Nel 1927 il comune viene soppresso e i suoi territori vengono aggregati al comune di Capri; nel 1946 il comune viene ricostituito (Censimento 1936: pop. res. 2613).
- 063005 Arzano**  
La circoscrizione territoriale non ha subito alcuna variazione.
- 063006 Bacoli**  
Il comune viene costituito nel 1919 con le frazioni Bacoli, Baia, Cappella, Miseno e con la località Fusaro staccate dal comune di Pozzuoli (Censimento 1911: pop. res. 6317).
- 063007 Barano d'Ischia**  
La denominazione assunta dal comune fino al 1863 è Barano.  
La circoscrizione territoriale viene modificata nel 1873 a seguito di aggregazione di territori del soppresso comune di Testaccio d'Ischia.  
Nel 1938 il comune viene soppresso e i suoi territori vengono aggregati al comune di Ischia; nel 1945 il comune viene ricostituito (Censimento 1936: pop. res. 6525).
- 063801 Barra**  
Nel 1925 il comune viene soppresso e i suoi territori vengono aggregati al comune di Napoli.
- 063008 Boscoreale**  
La circoscrizione territoriale viene modificata nel 1877 a seguito di distacco della frazione Grazie aggregata al comune di Torre Annunziata (Censimento 1871: pop. pres. 1116).  
Nel 1928 il comune viene soppresso e i suoi territori vengono aggregati al comune di Torre Annunziata (Censimento 1921: pop. res. 10935), ad eccezione dei territori (Censimento 1921: pop. res. 397) aggregati al nuovo comune di Pompei; nel 1946 il comune viene ricostituito (Censimento 1936: pop. res. 14539) senza i territori già aggregati al comune di Pompei.  
La circoscrizione territoriale viene modificata ulteriormente nel 1946 a seguito di distacco della frazione Flocco aggregata al comune di Poggioreale (Censimento 1936: pop. res. 2466).
- 063009 Boscotrecase**  
La circoscrizione territoriale viene modificata nel 1877 a seguito di distacco della frazione Oncino aggregata al comune di Torre Annunziata (Censimento 1871: pop. pres. 811).  
Nel 1928 il comune viene soppresso e i suoi territori vengono aggregati al comune di Torre Annunziata; nel 1946 il comune viene ricostituito (Censimento 1936: pop. res. 17283).  
La circoscrizione territoriale viene ulteriormente modificata nel 1980 a seguito di distacco di territori eretti in comune autonomo con denominazione Trecase (Censimento 1971: pop. res. 7920).
- 063010 Brusciano**  
La circoscrizione territoriale non ha subito alcuna variazione.
- 063011 Caivano**  
La circoscrizione territoriale non ha subito alcuna variazione.
- 063012 Calvizzano**  
La circoscrizione territoriale non ha subito alcuna variazione.
- 063013 Camposano**  
La circoscrizione territoriale viene modificata nel 1982 a seguito di aggregazione di territori staccati dal comune di Cimitile (Censimento 1981: pop. res. 75) e di distacco di territori aggregati al comune di Cimitile (Censimento 1981: pop. res. 81).
- 063014 Capri**  
La circoscrizione territoriale viene modificata a seguito delle seguenti variazioni: nel 1927 aggregazione di territori del soppresso comune di Anacapri; nel 1946 distacco di territori per la ricostituzione del comune di Anacapri (Censimento 1936: pop. res. 2613).

- 063015 Carbonara di Nola**  
La denominazione assunta dal comune fino al 1862 è Carbonara.
- 063016 Cardito**  
La circoscrizione territoriale non ha subito alcuna variazione.
- 063017 Casalnuovo di Napoli**  
La denominazione assunta dal comune fino al 1863 è Casalnuovo.  
La circoscrizione territoriale viene modificata nel 1929 a seguito di aggregazione di territori del soppresso comune di Licignano di Napoli e di territori (Censimento 1921: pop. res. 1047) staccati dai comuni di Afragola, Napoli e Pomigliano d'Arco.
- 063018 Casamarciano**  
La circoscrizione territoriale viene modificata a seguito delle seguenti variazioni: nel 1928 aggregazione della frazione Schiava staccata dal soppresso comune di Tufino (Censimento 1921: pop. res. 362); nel 1946 distacco della frazione Schiava per la ricostituzione del comune di Tufino (Censimento 1936: pop. res. 390).
- 063019 Casamicciola Terme**  
La denominazione assunta dal comune fino al 1956 è Casamicciola.  
Nel 1938 il comune viene soppresso e i suoi territori vengono aggregati al comune di Ischia; nel 1945 il comune viene ricostituito.
- 063020 Casandrino**  
La circoscrizione territoriale non ha subito alcuna variazione.
- 063021 Casavatore**  
Il comune viene costituito nel 1946 con la frazione omonima staccata dal comune di Casoria (Censimento 1936: pop. res. 4151).
- 063022 Casola di Napoli**  
La denominazione assunta dal comune fino al 1863 è Casola.
- 063023 Casoria**  
La circoscrizione territoriale viene modificata a seguito delle seguenti variazioni: nel 1946 distacco della frazione Casavatore eretta in comune autonomo con denominazione omonima (Censimento 1936: pop. res. 4151); nel 1958 distacco di territori aggregati al comune di Afragola ed aggregazione di territori staccati dal comune di Afragola (zone disabitate).
- 063024 Castellammare di Stabia**  
La denominazione assunta dal comune fino al 1863 è Castellammare.
- 063025 Castello di Cisterna**  
La denominazione assunta dal comune fino al 1862 è Cisterna.
- 063026 Cercola**  
La denominazione assunta dal comune fino al 1877 è Massa di Somma.  
La circoscrizione territoriale viene modificata a seguito delle seguenti variazioni: nel 1877 aggregazione della frazione Caravita staccata dal comune di Pollena Trocchia (Censimento 1871: pop. pres. 437) e della frazione Ponte alla Cercola staccata dal comune di S. Sebastiano al Vesuvio (Censimento 1871: pop. pres. 132); nel 1981 distacco di territori aggregati al comune di S. Sebastiano al Vesuvio (zona disabitata); nel 1988 distacco della frazione Massa di Somma eretta in comune autonomo con denominazione omonima (Censimento 1981: pop. res. 4726).
- 063802 Chiaiano ed Uniti**  
La denominazione assunta dal comune fino al 1863 è Chiaiano.  
Nel 1926 il comune viene soppresso e i suoi territori vengono aggregati al comune di Napoli.
- 063027 Ciciliano**  
La circoscrizione territoriale non ha subito alcuna variazione.
- 063028 Cimitile**  
La circoscrizione territoriale viene modificata nel 1982 a seguito di aggregazione di territori staccati dal comune di Camposano (Censimento 1981: pop. res. 81) e distacco di territori aggregati al comune di Camposano (Censimento 1981: pop. res. 75).
- 063029 Comiziano**  
Precedenti denominazioni assunte dal comune: fino al 1863 Cumignano, dal 1863 al 1909 Cumignano e Gallo di Nola.
- 063030 Crispiano**  
La circoscrizione territoriale non ha subito alcuna variazione.

- 063064 Ercoiano**  
La denominazione assunta dal comune fino al 1969 è Resina.  
La circoscrizione territoriale viene modificata nel 1936 a seguito di distacco di territori aggregati al comune di S. Giorgio a Cremano (zona disabitata).
- 063031 Forio**  
Nel 1938 il comune viene soppresso e i suoi territori vengono aggregati al comune di Ischia; nel 1945 il comune viene ricostituito.
- 063032 Frattamaggiore**  
La circoscrizione territoriale viene modificata nel 1934 a seguito di aggregazione di territori staccati dal comune di Grumo Nevano e distacco di territori aggregati al comune di Grumo Nevano (zone disabitate).
- 063033 Frattaminore**  
La denominazione assunta dal comune fino al 1890 è Pomigliano d'Atella.  
La circoscrizione territoriale viene modificata nel 1928 a seguito di distacco di territori aggregati al comune di Atella di Napoli, ora provincia di Caserta (Censimento 1921: pop. res. 268).
- 063034 Giugliano in Campania**  
Precedenti denominazioni assunte dal comune: fino al 1863 Giuliano, dal 1863 al 1938 Giuliano in Campania.  
La circoscrizione territoriale viene modificata nel 1928 a seguito di distacco di territori aggregati al comune di Qualiano (Censimento 1921: pop. res. 1117).
- 063035 Gragnano**  
La circoscrizione territoriale viene modificata a seguito delle seguenti variazioni: nel 1928 distacco di territori aggregati al nuovo comune di Pompei (Censimento 1921: pop. res. 2215); nel 1978 distacco della frazione Santa Maria la Carità ed altri territori eretti in comune autonomo con denominazione Santa Maria la Carità (Censimento 1971: pop. res. 5698).
- 063036 Grumo Nevano**  
La denominazione assunta dal comune fino al 1863 è Grumo.  
La circoscrizione territoriale viene modificata nel 1934 a seguito di aggregazione di territori staccati dal comune di Frattamaggiore e distacco di territori aggregati al comune di Frattamaggiore (zone disabitate).
- 063037 Ischia**  
La circoscrizione territoriale viene modificata a seguito delle seguenti variazioni: nel 1938 aggregazione di territori dei soppressi comuni di Barano d'Ischia, Casamicciola, Forio, Lacco Ameno e Serrara Fontana; nel 1945 distacco di territori per la ricostituzione dei comuni di Barano d'Ischia, Casamicciola, ora Casamicciola Terme, Forio, Lacco Ameno e Serrara Fontana.
- 063038 Lacco Ameno**  
La denominazione assunta dal comune fino al 1863 è Lacco.  
Nel 1938 il comune viene soppresso e i suoi territori vengono aggregati al comune di Ischia; nel 1945 il comune viene ricostituito (Censimento 1936: pop. res. 1848).
- 063039 Lettere**  
La circoscrizione territoriale viene modificata nel 1925 a seguito di distacco della frazione S. Antonio Abate eretta in comune autonomo con denominazione omonima (Censimento 1921: pop. res. 5672).
- 063803 Licignano di Napoli**  
La denominazione assunta dal comune fino al 1886 è Licignano.  
Nel 1929 il comune viene soppresso e i suoi territori vengono aggregati al comune di Casalnuovo di Napoli.
- 063040 Liveri**  
La circoscrizione territoriale non ha subito alcuna variazione.
- 063041 Marano di Napoli**  
La denominazione assunta dal comune fino al 1863 è Marano.  
La circoscrizione territoriale viene modificata nel 1948 a seguito di distacco di parte della frazione Madonna di Quarto eretta in comune autonomo con denominazione Quarto (Censimento 1936: pop. res. 3887).
- 063042 Mariglianella**  
La circoscrizione territoriale non ha subito alcuna variazione.
- 063043 Marigliano**  
La circoscrizione territoriale non ha subito alcuna variazione.
- 063092 Massa di Somma**  
Il comune viene costituito nel 1988 con la frazione omonima staccata dal comune di Cercola (Censimento 1981: pop. res. 4726).

- 063044 Massa Lubrense**  
La circoscrizione territoriale non ha subito alcuna variazione.
- 063045 Melito di Napoli**  
La denominazione assunta dal comune fino al 1863 è Melito.
- 063046 Meta**  
Nel 1927 il comune viene soppresso e i suoi territori vengono aggregati al comune di Sorrento; nel 1946 il comune viene ricostituito (Censimento 1936: pop. res. 5509).
- 063047 Monte di Procida**  
Il comune viene costituito nel 1907 con la frazione omonima staccata dal comune di Procida (Censimento 1901: pop. res. 4509).
- 063048 Mugnano di Napoli**  
La denominazione assunta dal comune fino al 1863 è Mugnano.
- 063049 Napoli**  
La circoscrizione territoriale viene modificata a seguito delle seguenti variazioni: nel 1865 aggregazione di territori del soppresso comune di Piscinola; nel 1925 aggregazione di territori dei soppressi comuni di S. Pietro a Patierno, Barra, Ponticelli, S. Giovanni a Teduccio; nel 1926 aggregazione di territori dei soppressi comuni di Secondigliano, Chiaiano ed Uniti, Pianura e Soccavo; nel 1927 aggregazione della frazione Isola di Nisida staccata dal comune di Pozzuoli (Censimento 1921: pop. res. 646); nel 1929 distacco di territori aggregati al comune di Casalnuovo di Napoli (Censimento 1921: pop. res. 93).
- 063050 Nola**  
La circoscrizione territoriale non ha subito alcuna variazione.
- 063051 Ottaviano**  
La denominazione assunta dal comune fino al 1933 è Ottaiano.  
La circoscrizione territoriale viene modificata a seguito delle seguenti variazioni: nel 1893 distacco delle frazioni S. Giuseppe, S. Leonardo, Carilli, Caramagni, Zabatta, S. Maria la Scala, Rossilli, Ambruosi e Casilli, erette in comune autonomo con denominazione S. Giuseppe, ora S. Giuseppe Vesuviano (Censimento 1881: pop. res. 8433); nel 1913 distacco della frazione Terzigno eretta in comune autonomo con denominazione omonima (Censimento 1911: pop. res. 5023).
- 063052 Palma Campania**  
La denominazione assunta dal comune fino al 1863 è Palma.
- 063053 Piano di Sorrento**  
La denominazione assunta dal comune fino al 1863 è Piano.  
La circoscrizione territoriale viene modificata nel 1865 a seguito di distacco delle frazioni S. Agnello e Trasaella erette in comune autonomo con denominazione S. Agnello (Censimento 1861: pop. pres. 4910).  
Nel 1927 il comune viene soppresso e i suoi territori vengono aggregati al comune di Sorrento; nel 1946 il comune viene ricostituito (Censimento 1936: pop. res. 6911).
- 063804 Pianura**  
Nel 1926 il comune viene soppresso e i suoi territori vengono aggregati al comune di Napoli.
- 063054 Pimonte**  
La circoscrizione territoriale non ha subito alcuna variazione.
- 063805 Piscinola**  
Nel 1865 il comune viene soppresso e i suoi territori vengono aggregati al comune di Napoli.
- 063055 Poggiomarino**  
La circoscrizione territoriale viene modificata nel 1946 a seguito di aggregazione della frazione Flocco staccata dal comune di Boscoreale (Censimento 1936: pop. res. 2466).
- 063056 Pollena Trocchia**  
La circoscrizione territoriale viene modificata nel 1877 a seguito di distacco della frazione Caravita aggregata al comune di Massa di Somma, ora Cercola (Censimento 1871: pop. pres. 437).
- 063057 Pomigliano d'Arco**  
La circoscrizione territoriale viene modificata nel 1929 a seguito di distacco di territori aggregati al comune di Casalnuovo di Napoli (Censimento 1921: pop. res. 332).
- 063058 Pompei**  
Il comune viene costituito nel 1928 con i territori staccati dai comuni di Scafati, provincia di Salerno, Boscoreale, Gragnano e Torre Annunziata (Censimento 1921: pop. res. 8382).

- 063806 Ponticelli**  
Nel 1925 il comune viene soppresso e i suoi territori vengono aggregati al comune di Napoli.
- 063059 Portici**  
La circoscrizione territoriale non ha subito alcuna variazione.
- 063060 Pozzuoli**  
La circoscrizione territoriale viene modificata a seguito delle seguenti variazioni: nel 1919 distacco delle frazioni Bacoli, Baia, Cappella, Miseno e località Fusaro erette in comune autonomo con denominazione Bacoli (Censimento 1911: pop. res. 6317); nel 1927 distacco della frazione Isola di Nisida aggregata al comune di Napoli (Censimento 1921: pop. res. 646).
- 063061 Procida**  
La circoscrizione territoriale viene modificata nel 1907 a seguito di distacco della frazione Monte di Procida eretta in comune autonomo con denominazione omonima (Censimento 1901: pop. res. 4509).
- 063062 Qualiano**  
La circoscrizione territoriale viene modificata nel 1928 a seguito di aggregazione di territori staccati dal comune di Giuliano in Campania, ora Giugliano in Campania (Censimento 1921: pop. res. 1117).
- 063063 Quarto**  
Il comune viene costituito nel 1948 con parte della frazione Madonna di Quarto staccata dal comune di Marano di Napoli (Censimento 1936: pop. res. 3887).
- 063065 Roccarainola**  
La circoscrizione territoriale viene modificata a seguito delle seguenti variazioni: nel 1928 aggregazione di territori del soppresso comune di Tufino (Censimento 1921: pop. res. 1671), ad eccezione della frazione Schiava (Censimento 1921: pop. res. 362) aggregata al comune di Casamarciano; nel 1946 distacco di territori per la ricostituzione del comune di Tufino (Censimento 1936: pop. res. 1864).
- 063066 San Gennaro Vesuviano**  
La denominazione assunta dal comune fino al 1930 è S. Gennaro.
- 063067 San Giorgio a Cremano**  
La circoscrizione territoriale viene modificata nel 1936 a seguito di aggregazione di territori staccati dal comune di Resina, ora Ercolano (zona disabitata).
- 063807 San Giovanni a Teduccio**  
Nel 1925 il comune viene soppresso e i suoi territori vengono aggregati al comune di Napoli.
- 063068 San Giuseppe Vesuviano**  
La denominazione assunta dal comune fino al 1894 è S. Giuseppe.  
Il comune viene costituito nel 1893 con le frazioni S. Giuseppe, S. Leonardo, Carilli, Caramagni, Zabatta, S. Maria la Scala, Rossilli, Ambruosi e Casilli staccate dal comune di Ottaviano, ora Ottaviano (Censimento 1881: pop. res. 8433).
- 063069 San Paolo Bel Sito**  
La denominazione assunta dal comune fino al 1862 è S. Paolo.
- 063808 San Pietro a Patierno**  
Nel 1925 il comune viene soppresso e i suoi territori vengono aggregati al comune di Napoli.
- 063070 San Sebastiano al Vesuvio**  
La denominazione assunta dal comune fino al 1863 è S. Sebastiano.  
La circoscrizione territoriale viene modificata a seguito delle seguenti variazioni: nel 1877 distacco della frazione Ponte alla Cercola aggregata al comune di Massa di Somma, ora Cercola (Censimento 1871: pop. pres. 132); nel 1953 distacco della frazione Volia eretta in comune autonomo con denominazione omonima (Censimento 1951: pop. res. 4022); nel 1981 aggregazione di territori staccati dal comune di Cercola (zona disabitata).
- 063071 Sant'Agnello**  
Il comune viene costituito nel 1865 con le frazioni S. Agnello e Trasaella staccate dal comune di Piano di Sorrento (Censimento 1861: pop. pres. 4910).  
Nel 1927 il comune viene soppresso e i suoi territori vengono aggregati al comune di Sorrento; nel 1946 il comune viene ricostituito (Censimento 1936: pop. res. 4968).
- 063090 Santa Maria la Carità**  
Il comune viene costituito nel 1978 con la frazione S. Maria la Carità e altri territori staccati dal comune di Gragnano (Censimento 1971: pop. res. 5698).
- 063072 Sant'Anastasia**  
La circoscrizione territoriale non ha subito alcuna variazione.

- 063073 Sant'Antimo**  
La circoscrizione territoriale non ha subito alcuna variazione.
- 063074 Sant'Antonio Abate**  
Il comune viene costituito nel 1925 con la frazione omonima staccata dal comune di Lettere (Censimento 1921: pop. res. 5672).  
La circoscrizione territoriale viene modificata nel 1928 a seguito di distacco di territori aggregati al comune di Scafati, provincia di Salerno (Censimento 1921: pop. res. 351).
- 063809 Sant'Erasmo**  
La denominazione assunta dal comune fino al 1862 è Santeramo.  
Nel 1867 il comune viene soppresso e i suoi territori vengono aggregati al comune di Saviano.
- 063075 San Vitaliano**  
La circoscrizione territoriale non ha subito alcuna variazione.
- 063076 Saviano**  
La circoscrizione territoriale viene modificata nel 1867 a seguito di aggregazione di territori dei soppressi comuni di S. Erasmo e Sirico.
- 063077 Scisciano**  
La circoscrizione territoriale non ha subito alcuna variazione.
- 063810 Secondigliano**  
Nel 1926 il comune viene soppresso e i suoi territori vengono aggregati al comune di Napoli.
- 063078 Serrara Fontana**  
Nel 1938 il comune viene soppresso e i suoi territori vengono aggregati al comune di Ischia; nel 1945 il comune viene ricostituito (Censimento 1936: pop. res. 2292).
- 063811 Sirico**  
Nel 1867 il comune viene soppresso e i suoi territori vengono aggregati al comune di Saviano.
- 063812 Soccavo**  
Nel 1926 il comune viene soppresso e i suoi territori vengono aggregati al comune di Napoli.
- 063079 Somma Vesuviana**  
La denominazione assunta dal comune fino al 1863 è Somma.
- 063080 Sorrento**  
La circoscrizione territoriale viene modificata a seguito delle seguenti variazioni: nel 1927 aggregazione di territori dei soppressi comuni di Meta, Piano di Sorrento e S. Agnello; nel 1946 distacco di territori per la ricostituzione dei comuni di Meta (Censimento 1936: pop. res. 5509), Piano di Sorrento (Censimento 1936: pop. res. 6911) e S. Agnello (Censimento 1936: pop. res. 4968).
- 063081 Striano**  
La circoscrizione territoriale non ha subito alcuna variazione.
- 063082 Terzigno**  
Il comune viene costituito nel 1913 con la frazione omonima staccata dal comune di Ottaviano, ora Ottaviano (Censimento 1911: pop. res. 5023).
- 063813 Testaccio d'Ischia**  
La denominazione assunta dal comune fino al 1863 è Testaccio.  
Nel 1873 il comune viene soppresso e i suoi territori vengono aggregati al comune di Barano d'Ischia.
- 063083 Torre Annunziata**  
La circoscrizione territoriale viene modificata a seguito delle seguenti variazioni: nel 1877 aggregazione delle frazioni Oncino, staccata dal comune di Boscotrecase, e Grazie, staccata dal comune di Boscoreale (Censimento 1871: pop. pres. 1927); nel 1928 distacco di territori aggregati al nuovo comune di Pompei (Censimento 1921: pop. res. 1405) e aggregazione di territori dei soppressi comuni di Boscoreale, in parte (Censimento 1921: pop. res. 10935) e Boscotrecase; nel 1946 distacco di territori per la ricostituzione dei comuni di Boscoreale (Censimento 1936: pop. res. 14539) e Boscotrecase (Censimento 1936: pop. res. 17283).
- 063084 Torre del Greco**  
La circoscrizione territoriale non ha subito alcuna variazione.
- 063091 Trecase**  
Il comune viene costituito nel 1980 con i territori staccati dal comune di Boscotrecase (Censimento 1971: pop. res. 7920).



**063085 Tufino**

Nel 1928 il comune viene soppresso e i suoi territori vengono aggregati al comune di Roccarainola (Censimento 1921: pop. res. 1671), ad eccezione della frazione Schiava (Censimento 1921: pop. res. 362) aggregata al comune di Casamarciano; nel 1946 il comune viene ricostituito (Censimento 1936: pop. res. 2254).

**063086 Vico Equense**

La circoscrizione territoriale non ha subito alcuna variazione.

**063087 Villaricca**

La denominazione assunta dal comune fino al 1871 è Panicocoli.

**063088 Visciano**

La circoscrizione territoriale non ha subito alcuna variazione.

**063089 Volla**

Il comune viene costituito nel 1953 con la frazione omonima staccata dal comune di S. Sebastiano al Vesuvio (Censimento 1951: pop. res. 4022).

**064 - PROVINCIA DI AVELLINO****Variazioni della provincia**

La circoscrizione territoriale viene modificata a seguito delle seguenti variazioni:

nel 1927 distacco dei comuni di Accadia e Orsara di Puglia aggregati alla provincia di Foggia;

nel 1929 distacco dei comuni di Anzano di Puglia (già Anzano degli Irpini) e Monteleone di Puglia aggregati alla provincia di Foggia;

nel 1939 distacco del comune di Rocchetta S. Antonio aggregato alla provincia di Foggia;

nel 1978 distacco del comune di Sant'Arcangelo Trimonte aggregato alla provincia di Benevento.

**Variazioni dei comuni****064001 Aiello del Sabato**

Precedenti denominazioni assunte dal comune: fino al 22 gennaio 1863 Aiello, dal 23 gennaio 1863 al 3 dicembre 1863 Aiello del Sebeto.

La circoscrizione territoriale viene modificata a seguito delle seguenti variazioni: nel 1927 aggregazione di territori dei soppressi comuni di Cesinali e Tavernola S. Felice; nel 1950 distacco di territori per la ricostituzione del comune di Cesinali (Censimento 1936: pop. res. 1582).

**064002 Altavilla Irpina**

La denominazione assunta dal comune fino al 1862 è Altavilla.

**064003 Andretta**

La circoscrizione territoriale non ha subito alcuna variazione.

**064004 Aquilonia**

La denominazione assunta dal comune fino al 1862 è Carbonara.

**064005 Ariano Irpino**

Precedenti denominazioni assunte dal comune: fino al 1868 Ariano, dal 1868 al 1930 Ariano di Puglia.

**064006 Atripalda**

La circoscrizione territoriale viene modificata nel 1869 a seguito di distacco della frazione Sabina aggregata al comune di Tavernola S. Felice (Censimento 1861: pop. pres. 210).

**064007 Avella**

La circoscrizione territoriale non ha subito alcuna variazione.

**064008 Avellino**

La circoscrizione territoriale viene modificata nel 1938 a seguito di aggregazione di territori del soppresso comune di Bellizzi Irpino.

- 064009 **Bagnoli Irpino**  
La denominazione assunta dal comune fino al 1862 è Bagnoli.
- 064010 **Baiano**  
La circoscrizione territoriale non ha subito alcuna variazione.
- 064801 **Bellizzi Irpino**  
La denominazione assunta dal comune fino al 1934 è Bellizzi.  
Nel 1938 il comune viene soppresso e i suoi territori vengono aggregati al comune di Avellino.
- 064011 **Bisaccia**  
La circoscrizione territoriale non ha subito alcuna variazione.
- 064012 **Bonito**  
La circoscrizione territoriale non ha subito alcuna variazione.
- 064013 **Cairano**  
La circoscrizione territoriale non ha subito alcuna variazione.
- 064014 **Calabritto**  
La circoscrizione territoriale viene modificata nel 1928 a seguito di aggregazione di territori del soppresso comune di Quaglietta.
- 064015 **Calitri**  
La circoscrizione territoriale non ha subito alcuna variazione.
- 064016 **Candida**  
La circoscrizione territoriale non ha subito alcuna variazione.
- 064017 **Caposele**  
La circoscrizione territoriale viene modificata nel 1938 a seguito di aggregazione di territori staccati dal comune di Laviano, provincia di Salerno (zona disabitata).
- 064018 **Capriglia Irpina**  
La circoscrizione territoriale non ha subito alcuna variazione.
- 064019 **Carife**  
La circoscrizione territoriale non ha subito alcuna variazione.
- 064020 **Casalbore**  
La circoscrizione territoriale non ha subito alcuna variazione.
- 064021 **Cassano Irpino**  
La denominazione assunta dal comune fino al 1863 è Cassano.
- 064022 **Castel Baronia**  
La circoscrizione territoriale non ha subito alcuna variazione.
- 064023 **Castelfranci**  
La circoscrizione territoriale non ha subito alcuna variazione.
- 064024 **Castelvetere sul Calore**  
Precedenti denominazioni assunte dal comune: fino al 1862 Castelvetere, dal 1862 al 1950 Castelvetere di Calore.
- 064025 **Cervinara**  
La circoscrizione territoriale non ha subito alcuna variazione.
- 064026 **Cesinali**  
Nel 1927 il comune viene soppresso e i suoi territori vengono aggregati al comune di Aiello del Sabato; nel 1950 il comune viene ricostituito (Censimento 1936: pop. res. 1582).
- 064027 **Chianche**  
La circoscrizione territoriale viene modificata a seguito delle seguenti variazioni: nel 1927 aggregazione di territori dei soppressi comuni di Chianchetelle, Petruro e S. Pietro Irpino; nel 1945 distacco di territori per la ricostituzione del comune di Petruro, ora Petruro Irpino (Censimento 1936: pop. res. 751).
- 064802 **Chianchetelle**  
Nel 1927 il comune viene soppresso e i suoi territori vengono aggregati al comune di Chianche.
- 064028 **Chiusano di San Domenico**  
La denominazione assunta dal comune fino al 1862 è Chiusano.
- 064029 **Contrada**  
La circoscrizione territoriale non ha subito alcuna variazione.

- 064030 **Conza della Campania**  
La circoscrizione territoriale non ha subito alcuna variazione.
- 064031 **Domicella**  
La circoscrizione territoriale non ha subito alcuna variazione.
- 064032 **Flumeri**  
La circoscrizione territoriale non ha subito alcuna variazione.
- 064033 **Fontanarosa**  
La circoscrizione territoriale non ha subito alcuna variazione.
- 064034 **Forino**  
La circoscrizione territoriale non ha subito alcuna variazione.
- 064035 **Frigento**  
La circoscrizione territoriale non ha subito alcuna variazione.
- 064036 **Gesualdo**  
La circoscrizione territoriale non ha subito alcuna variazione.
- 064037 **Greci**  
La circoscrizione territoriale non ha subito alcuna variazione.
- 064038 **Grottaminarda**  
La circoscrizione territoriale non ha subito alcuna variazione.
- 064039 **Grottolella**  
La circoscrizione territoriale non ha subito alcuna variazione.
- 064040 **Guardia Lombardi**  
La circoscrizione territoriale non ha subito alcuna variazione.
- 064041 **Lacedonia**  
La circoscrizione territoriale non ha subito alcuna variazione.
- 064042 **Lapio**  
La circoscrizione territoriale non ha subito alcuna variazione.
- 064043 **Lauro**  
La circoscrizione territoriale viene modificata a seguito delle seguenti variazioni: nel 1871 aggregazione di territori del soppresso comune di Migliano; nel 1939 aggregazione di territori del soppresso comune di Taurano; nel 1946 distacco di territori per la ricostituzione del comune di Taurano (Censimento 1936: pop. res. 1312).
- 064044 **Lioni**  
La circoscrizione territoriale non ha subito alcuna variazione.
- 064045 **Luogosano**  
La circoscrizione territoriale non ha subito alcuna variazione.
- 064046 **Manocalzati**  
La circoscrizione territoriale viene modificata nel 1869 a seguito di aggregazione di territori del soppresso comune di S. Barbato.
- 064047 **Marzano di Nola**  
La denominazione assunta dal comune fino al 1862 è Marzano.
- 064048 **Melito Irpino**  
Precedenti denominazioni assunte dal comune: fino al 1862 Melito, dal 1862 al 1923 Melito Valle Bonito.
- 064049 **Mercogliano**  
La circoscrizione territoriale non ha subito alcuna variazione.
- 064803 **Migliano**  
Nel 1871 il comune viene soppresso e i suoi territori vengono aggregati al comune di Lauro.
- 064050 **Mirabella Eclano**  
La denominazione assunta dal comune fino al 1862 è Mirabella.
- 064051 **Montaguto**  
La circoscrizione territoriale non ha subito alcuna variazione.
- 064052 **Montecalvo Irpino**  
La denominazione assunta dal comune fino al 1862 è Montecalvo.

- 064053 **Montefalcione**  
La circoscrizione territoriale non ha subito alcuna variazione.
- 064054 **Monteforte Irpino**  
La denominazione assunta dal comune fino al 1863 è Monteforte.
- 064055 **Montefredane**  
La circoscrizione territoriale non ha subito alcuna variazione.
- 064056 **Montefusco**  
La circoscrizione territoriale viene modificata a seguito delle seguenti variazioni: nel 1927 aggregazione di territori del soppresso comune di Torrioni; nel 1947 distacco di territori per la ricostituzione del comune di Torrioni (Censimento 1936: pop. res. 787).
- 064057 **Montella**  
La circoscrizione territoriale non ha subito alcuna variazione.
- 064058 **Montemarano**  
La circoscrizione territoriale non ha subito alcuna variazione.
- 064059 **Montemiletto**  
La circoscrizione territoriale non ha subito alcuna variazione.
- 064060 **Monteverde**  
La circoscrizione territoriale non ha subito alcuna variazione.
- 064061 **Montoro Inferiore**  
La circoscrizione territoriale non ha subito alcuna variazione.
- 064062 **Montoro Superiore**  
La circoscrizione territoriale non ha subito alcuna variazione.
- 064063 **Morra de Sanctis**  
Precedenti denominazioni assunte dal comune: fino al 1863 Morra, dal 1863 al 1934 Morra Irpino.
- 064064 **Moschiano**  
Nel 1928 il comune viene soppresso e i suoi territori vengono aggregati al comune di Quindici; nel 1957 il comune viene ricostituito (Censimento 1951: pop. res. 1782).
- 064065 **Mugnano del Cardinale**  
La denominazione assunta dal comune fino al 1863 è Mugnano.
- 064066 **Nusco**  
La circoscrizione territoriale non ha subito alcuna variazione.
- 064067 **Ospedaletto d'Alpinolo**  
La denominazione assunta dal comune fino al 1863 è Ospedaletto.
- 064068 **Pago del Vallo di Lauro**  
La denominazione assunta dal comune fino al 1862 è Pago.
- 064069 **Parolise**  
La circoscrizione territoriale non ha subito alcuna variazione.
- 064070 **Paternopoli**  
La denominazione assunta dal comune fino al 1863 è Paterno.
- 064071 **Petruo Irpino**  
La denominazione assunta dal comune fino al 1950 è Petruo.  
Nel 1927 il comune viene soppresso e i suoi territori vengono aggregati al comune di Chianche; nel 1945 il comune viene ricostituito (Censimento 1936: pop. res. 751).
- 064072 **Pietradefusi**  
La circoscrizione territoriale viene modificata nel 1948 a seguito di distacco delle frazioni Campanarello, Calore e Castello del Lago erette in comune autonomo denominato Venticano (Censimento 1936: pop. res. 2532).
- 064073 **Pietrastornina**  
La circoscrizione territoriale non ha subito alcuna variazione.
- 064074 **Prata di Principato Ultra**  
La denominazione assunta dal comune fino al 1863 è Prata.
- 064075 **Pratola Serra**  
La denominazione assunta dal comune fino al 1862 è Pratola.

- 064076 **Quadrelle**  
La circoscrizione territoriale non ha subito alcuna variazione.
- 064804 **Quaglietta**  
Nel 1928 il comune viene soppresso e i suoi territori vengono aggregati al comune di Calabritto.
- 064077 **Quindici**  
La circoscrizione territoriale viene modificata a seguito delle seguenti variazioni: nel 1928 aggregazione di territori del soppresso comune di Moschiano; nel 1957 distacco di territori per la ricostituzione del comune di Moschiano (Censimento 1951: pop. res. 1782).
- 064078 **Roccabascerana**  
La circoscrizione territoriale non ha subito alcuna variazione.
- 064079 **Rocca San Felice**  
La circoscrizione territoriale non ha subito alcuna variazione.
- 064080 **Rotondi**  
La circoscrizione territoriale non ha subito alcuna variazione.
- 064081 **Salza Irpina**  
La denominazione assunta dal comune fino al 1862 è Salza.  
La circoscrizione territoriale viene modificata a seguito delle seguenti variazioni: nel 1928 aggregazione di territori del soppresso comune di Sorbo Serpico; nel 1929 distacco della frazione Tavernole aggregata al comune di Volturara Irpina (Censimento 1921: pop. res. 67); nel 1945 distacco di territori per la ricostituzione del comune di Sorbo Serpico (Censimento 1936: pop. res. 856).
- 064805 **San Barbato**  
Nel 1869 il comune viene soppresso e i suoi territori vengono aggregati al comune di Manocalzati.
- 064082 **San Mango sul Calore**  
La denominazione assunta dal comune fino al 1863 è S. Mango.
- 064083 **San Martino Valle Caudina**  
La circoscrizione territoriale non ha subito alcuna variazione.
- 064084 **San Michele di Serino**  
La denominazione assunta dal comune fino al 1863 è S. Michele.
- 064085 **San Nicola Baronia**  
La circoscrizione territoriale non ha subito alcuna variazione.
- 064806 **San Pietro Irpino**  
La denominazione assunta dal comune fino al 1907 è S. Pietro Indelicato.  
Nel 1927 il comune viene soppresso e i suoi territori vengono aggregati al comune di Chianche.
- 064086 **San Potito Ultra**  
La denominazione assunta dal comune fino al 1863 è S. Potito.
- 064087 **San Sossio Baronia**  
La denominazione assunta dal comune fino al 1913 è S. Sossio.
- 064807 **Sant'Agata Irpina**  
La denominazione assunta dal comune fino al 1923 è S. Agata di Sotto.  
Nel 1927 il comune viene soppresso e i suoi territori vengono aggregati al comune di Solofra.
- 064088 **Santa Lucia di Serino**  
Precedenti denominazioni assunte dal comune: fino al 1862 S. Lucia, dal 1862 al 1864 S. Lucia di Larino.
- 064089 **Sant'Andrea di Conza**  
La denominazione assunta dal comune fino al 1863 è S. Andrea.
- 064090 **Sant'Angelo all'Esca**  
La circoscrizione territoriale non ha subito alcuna variazione.
- 064091 **Sant'Angelo a Scala**  
La circoscrizione territoriale non ha subito alcuna variazione.
- 064092 **Sant'Angelo del Lombardi**  
La circoscrizione territoriale non ha subito alcuna variazione.
- 064093 **Santa Paolina**  
La circoscrizione territoriale non ha subito alcuna variazione.

- 064095 **Santo Stefano del Sole**  
La denominazione assunta dal comune fino al 1863 è S. Stefano.
- 064096 **Savignano Irpino**  
Precedenti denominazioni assunte dal comune: fino al 1862 Savignano, dal 1862 al 1963 Savignano di Puglia.
- 064097 **Scampitella**  
Il comune viene costituito nel 1948 con la frazione omonima staccata dal comune di Trevico (Censimento 1936: pop. res. 1775).
- 064098 **Senerchia**  
La circoscrizione territoriale non ha subito alcuna variazione.
- 064099 **Serino**  
La circoscrizione territoriale non ha subito alcuna variazione.
- 064100 **Sirignano**  
La circoscrizione territoriale non ha subito alcuna variazione.
- 064101 **Solofra**  
La circoscrizione territoriale viene modificata nel 1927 a seguito di aggregazione di territori del soppresso comune di S. Agata Irpina.
- 064102 **Sorbo Serpico**  
La denominazione assunta dal comune fino al 1862 è Sorbo.  
Nel 1928 il comune viene soppresso e i suoi territori vengono aggregati al comune di Salza Irpina; nel 1945 il comune viene ricostituito (Censimento 1936: pop. res. 856).
- 064103 **Sperone**  
La circoscrizione territoriale non ha subito alcuna variazione.
- 064104 **Sturno**  
La circoscrizione territoriale non ha subito alcuna variazione.
- 064105 **Summonte**  
La circoscrizione territoriale non ha subito alcuna variazione.
- 064106 **Taurano**  
Nel 1939 il comune viene soppresso e i suoi territori vengono aggregati al comune di Lauro; nel 1946 il comune viene ricostituito (Censimento 1936: pop. res. 1312).
- 064107 **Taurasi**  
La circoscrizione territoriale non ha subito alcuna variazione.
- 064808 **Tavernola San Felice**  
La denominazione assunta dal comune fino al 1862 è Tavernola.  
La circoscrizione territoriale viene modificata nel 1869 a seguito di aggregazione della frazione Sabina staccata dal comune di Atripalda (Censimento 1861: pop. pres. 210).  
Nel 1927 il comune viene soppresso e i suoi territori vengono aggregati al comune di Aiello del Sabato.
- 064108 **Teora**  
La circoscrizione territoriale non ha subito alcuna variazione.
- 064109 **Torella dei Lombardi**  
La denominazione assunta dal comune fino al 1862 è Torella.
- 064110 **Torre le Nocelle**  
La circoscrizione territoriale non ha subito alcuna variazione.
- 064111 **Torrioni**  
Nel 1927 il comune viene soppresso e i suoi territori vengono aggregati al comune di Montefusco; nel 1947 il comune viene ricostituito (Censimento 1936: pop. res. 787).
- 064112 **Trevico**  
La circoscrizione territoriale viene modificata a seguito delle seguenti variazioni: nel 1938 aggregazione di territori staccati dal comune di Anzano di Puglia, provincia di Foggia (Censimento 1936: pop. res. 181) e distacco di territori aggregati al comune di Anzano di Puglia, provincia di Foggia (zona disabitata); nel 1948 distacco della frazione Scampitella eretta in comune autonomo con denominazione omonima (Censimento 1936: pop. res. 1775); nel 1958 distacco della frazione Vallesaccarda eretta in comune autonomo con denominazione omonima (Censimento 1951: pop. res. 1703).
- 064113 **Tufo**  
La circoscrizione territoriale non ha subito alcuna variazione.

- 064114 **Vallata**  
La circoscrizione territoriale non ha subito alcuna variazione.
- 064115 **Vallesaccarda**  
Il comune viene costituito nel 1958 con la frazione omonima staccata dal comune di Trevico (Censimento 1951: pop. res. 1703).
- 064116 **Venticano**  
Il comune viene costituito nel 1948 con le frazioni Campanarello, Calore e Castello del Lago staccate dal comune di Pietradefusi (Censimento 1936: pop. res. 2532).
- 064117 **Villamaina**  
La circoscrizione territoriale non ha subito alcuna variazione.
- 064118 **Villanova del Battista**  
La denominazione assunta dal comune fino al 1862 è Villanova.
- 064119 **Volturara Irpina**  
La denominazione assunta dal comune fino al 1862 è Volturara.  
La circoscrizione territoriale viene modificata nel 1929 a seguito di aggregazione della frazione Tavernole staccata dal comune di Salza Irpina (Censimento 1921: pop. res. 67).
- 064120 **Zungoli**  
La circoscrizione territoriale non ha subito alcuna variazione.

## 065 - PROVINCIA DI SALERNO

### Variazioni della provincia

La circoscrizione territoriale non ha subito alcuna variazione.

### Variazioni dei comuni

- 065001 **Acerno**  
La circoscrizione territoriale non ha subito alcuna variazione.
- 065002 **Agropoli**  
La circoscrizione territoriale non ha subito alcuna variazione.
- 065003 **Albanella**  
La circoscrizione territoriale non ha subito alcuna variazione.
- 065004 **Alfano**  
La circoscrizione territoriale non ha subito alcuna variazione.
- 065005 **Altavilla Silentina**  
La denominazione assunta dal comune fino al 1862 è Altavilla.
- 065006 **Amalfi**  
La circoscrizione territoriale viene modificata a seguito delle seguenti variazioni: nel 1929 aggregazione di territori del soppresso comune di Atrani e delle frazioni Minuto e Pontone (Censimento 1921: pop. res. 434) staccate dal soppresso comune di Scala; nel 1945 distacco di territori per la ricostituzione del comune di Atrani (Censimento 1936: pop. res. 1182); nel 1946 distacco delle frazioni Minuto e Pontone aggregate al ricostituito comune di Scala (Censimento 1936: pop. res. 409).
- 065007 **Angri**  
La circoscrizione territoriale viene modificata a seguito delle seguenti variazioni: nel 1928 distacco di territori aggregati al comune di Scafati (Censimento 1921: pop. res. 800); nel 1929 aggregazione di territori del soppresso comune di S. Egidio del Monte Albino e distacco di territori (Censimento 1921: pop. res. 275) aggregati al comune di Scafati; nel 1946 distacco di territori per la ricostituzione del comune di S. Egidio del Monte Albino (Censimento 1936: pop. res. 4721).

- 065008 **Aquara**  
La circoscrizione territoriale non ha subito alcuna variazione.
- 065009 **Ascea**  
La circoscrizione territoriale non ha subito alcuna variazione.
- 065010 **Atena Lucana**  
La denominazione assunta dal comune fino al 1880 è Atena.
- 065011 **Atrani**  
Nel 1929 il comune viene soppresso e i suoi territori vengono aggregati al comune di Amalfi; nel 1945 il comune viene ricostituito (Censimento 1936: pop. res. 1182).
- 065012 **Auletta**  
La circoscrizione territoriale non ha subito alcuna variazione.
- 065013 **Baronissi**  
La circoscrizione territoriale non ha subito alcuna variazione.
- 065014 **Battipaglia**  
Il comune viene costituito nel 1929 coi territori staccati dai comuni di Eboli (Censimento 1921: pop. res. 2940) e Montecorvino Rovella (Censimento 1921: pop. res. 1224).
- 065158 **Bellizzi**  
Il comune viene costituito nel 1990 con la frazione omonima staccata dal comune di Montecorvino Rovella (Censimento 1981: pop. res. 10322).
- 065015 **Bellosguardo**  
La circoscrizione territoriale non ha subito alcuna variazione.
- 065016 **Bracigliano**  
La circoscrizione territoriale non ha subito alcuna variazione.
- 065017 **Buccino**  
La circoscrizione territoriale non ha subito alcuna variazione.
- 065018 **Buonabitacolo**  
La circoscrizione territoriale non ha subito alcuna variazione.
- 065019 **Caggiano**  
La circoscrizione territoriale non ha subito alcuna variazione.
- 065020 **Calvanico**  
La circoscrizione territoriale non ha subito alcuna variazione.
- 065021 **Camerota**  
La circoscrizione territoriale viene modificata nel 1928 a seguito di aggregazione di territori del soppresso comune di Licusati.
- 065022 **Campagna**  
La circoscrizione territoriale non ha subito alcuna variazione.
- 065023 **Campora**  
La circoscrizione territoriale non ha subito alcuna variazione.
- 065024 **Cannalonga**  
Nel 1928 il comune viene soppresso e i suoi territori vengono aggregati al comune di Vallo della Lucania; nel 1946 il comune viene ricostituito (Censimento 1936: pop. res. 1018).
- 065025 **Capaccio**  
La circoscrizione territoriale non ha subito alcuna variazione.
- 065801 **Capitello**  
La denominazione assunta dal comune fino al 1938 è Policastro del Golfo.  
Il comune viene costituito nel 1928 coi territori dei soppressi comuni di Ispani e S. Marina.  
Nel 1946 il comune viene soppresso per la ricostituzione dei comuni di Ispani (Censimento 1936: pop. res. 1032) e S. Marina (Censimento 1936: pop. res. 2104).
- 065026 **Casalbuono**  
La denominazione assunta dal comune fino al 1862 è Casalnuovo.
- 065027 **Casaletto Spartano**  
La denominazione assunta dal comune fino al 1862 è Casaletto.



- 065028 **Casal Velino**  
La denominazione assunta dal comune fino al 1893 è Casalicchio.
- 065029 **Caselle in Pittari**  
La denominazione assunta dal comune fino al 1863 è Caselle.
- 065030 **Castelcivita**  
La denominazione assunta dal comune fino al 1863 è Castelluccia.
- 065031 **Castellabate**  
La circoscrizione territoriale non ha subito alcuna variazione.
- 065032 **Castelnuovo Cilento**  
La circoscrizione territoriale non ha subito alcuna variazione.
- 065033 **Castelnuovo di Conza**  
La circoscrizione territoriale non ha subito alcuna variazione.
- 065802 **Castelruggiero**  
Nel 1929 il comune viene soppresso e i suoi territori vengono aggregati al comune di Torre Orsaia.
- 065034 **Castel San Giorgio**  
La denominazione assunta dal comune fino al 1863 è S. Giorgio.  
La circoscrizione territoriale viene modificata nel 1961 a seguito di distacco di territori aggregati al comune di Roccapiemonte (Censimento 1951: pop. res. 2).
- 065035 **Castel San Lorenzo**  
La circoscrizione territoriale non ha subito alcuna variazione.
- 065036 **Castiglione del Genovesi**  
La denominazione assunta dal comune fino al 1862 è Castiglione.  
Nel 1929 il comune viene soppresso e i suoi territori vengono aggregati al comune di S. Cipriano Picentino; nel 1946 il comune viene ricostituito (Censimento 1936: pop. res. 1074).
- 065037 **Cava de' Tirreni**  
La denominazione assunta dal comune fino al 1862 è Cava.
- 065038 **Celle di Bulgheria**  
La denominazione assunta dal comune fino al 1862 è Celle.
- 065039 **Centola**  
La circoscrizione territoriale non ha subito alcuna variazione.
- 065040 **Ceraso**  
La circoscrizione territoriale non ha subito alcuna variazione.
- 065041 **Cetara**  
La circoscrizione territoriale non ha subito alcuna variazione.
- 065042 **Cicerale**  
La circoscrizione territoriale non ha subito alcuna variazione.
- 065043 **Colliano**  
La circoscrizione territoriale non ha subito alcuna variazione.
- 065044 **Conca dei Marini**  
La denominazione assunta dal comune fino al 1863 è Conca.  
La circoscrizione territoriale viene modificata a seguito delle seguenti variazioni: nel 1928 aggregazione di territori del soppresso comune di Furore; nel 1947 distacco di territori per la ricostituzione del comune di Furore (Censimento 1936: pop. res. 517).
- 065045 **Controne**  
La circoscrizione territoriale non ha subito alcuna variazione.
- 065046 **Contursi Terme**  
La denominazione assunta dal comune fino al 1974 è Contursi.
- 065047 **Corbara**  
La circoscrizione territoriale non ha subito alcuna variazione.
- 065048 **Corleto Monforte**  
La denominazione assunta dal comune fino al 1863 è Corleto.
- 065049 **Cuccaro Vetere**  
La denominazione assunta dal comune fino al 1862 è Cuccaro.

- 065050 **Eboli**  
La circoscrizione territoriale viene modificata nel 1929 a seguito di distacco di territori aggregati al nuovo comune di Battipaglia (Censimento 1921: pop. res. 2940).
- 065051 **Felitto**  
La circoscrizione territoriale non ha subito alcuna variazione.
- 065052 **Fisciano**  
La circoscrizione territoriale viene modificata nel 1869 a seguito di distacco di territori aggregati al comune di Mercato S. Severino (Censimento 1861: pop. pres. 100).
- 065803 **Fogna**  
Nel 1875 il comune viene soppresso e i suoi territori vengono aggregati al comune di Laurino.
- 065053 **Furore**  
Nel 1928 il comune viene soppresso e i suoi territori vengono aggregati al comune di Conca dei Marini; nel 1947 il comune viene ricostituito (Censimento 1936: pop. res. 517).
- 065054 **Futani**  
La circoscrizione territoriale non ha subito alcuna variazione.
- 065804 **Galdo**  
Nel 1928 il comune viene soppresso e i suoi territori vengono aggregati al comune di Sicignano, ora Sicignano degli Alburni.
- 065055 **Giffoni Sei Casali**  
Nel 1929 il comune viene soppresso e i suoi territori vengono aggregati al comune di S. Cipriano Picentino; nel 1944 il comune viene ricostituito (Censimento 1936: pop. res. 4265).
- 065056 **Giffoni Valle Piana**  
La circoscrizione territoriale non ha subito alcuna variazione.
- 065057 **Gioi**  
La circoscrizione territoriale non ha subito alcuna variazione.
- 065058 **Giungano**  
La circoscrizione territoriale non ha subito alcuna variazione.
- 065059 **Ispani**  
Nel 1928 il comune viene soppresso e i suoi territori vengono aggregati al nuovo comune di Policastro del Golfo, successivamente denominato Capitello; nel 1946 il comune viene ricostituito (Censimento 1936: pop. res. 1032).
- 065060 **Laureana Cilento**  
La denominazione assunta dal comune fino al 1862 è Laureana.
- 065061 **Laurino**  
La circoscrizione territoriale viene modificata nel 1875 a seguito di aggregazione di territori del soppresso comune di Fogna.
- 065062 **Laurito**  
La circoscrizione territoriale non ha subito alcuna variazione.
- 065063 **Laviano**  
La circoscrizione territoriale viene modificata nel 1938 a seguito di distacco di territori aggregati al comune di Caposele, provincia di Avellino (zona disabitata).
- 065805 **Licusati**  
Nel 1928 il comune viene soppresso e i suoi territori vengono aggregati al comune di Camerota.
- 065064 **Lustra**  
La circoscrizione territoriale viene modificata nel 1929 a seguito di distacco di territori aggregati al comune di Perdifumo (Censimento 1921: pop. res. 51).
- 065065 **Magliano Vetere**  
La circoscrizione territoriale non ha subito alcuna variazione.
- 065066 **Maiori**  
La circoscrizione territoriale non ha subito alcuna variazione.
- 065067 **Mercato San Severino**  
Precedenti denominazioni assunte dal comune: fino al 1864 Mercato e dal 1934 al 1945 S. Severino Rota.  
La circoscrizione territoriale viene modificata nel 1869 a seguito di aggregazione di territori staccati dal comune di Fisciano (Censimento 1861: pop. pres. 100).

- 065068 **Minori**  
La circoscrizione territoriale non ha subito alcuna variazione.
- 065069 **Moio della Civitella**  
La denominazione assunta dal comune fino al 1863 è Mojo.  
Nel 1928 il comune viene soppresso e i suoi territori vengono aggregati al comune di Vallo della Lucania; nel 1945 il comune viene ricostituito (Censimento 1936: pop. res. 2211).
- 065070 **Montano Antilia**  
La denominazione assunta dal comune fino al 1863 è Montano.
- 065071 **Montecorice**  
La denominazione assunta dal comune fino al 1930 è Ortodonico.
- 065072 **Montecorvino Pugliano**  
La circoscrizione territoriale viene modificata nel 1911 a seguito di distacco delle frazioni Faiano e Pontecagnano erette in comune autonomo denominato Pontecagnano Faiano (Censimento 1911: pop. res. 6025).
- 065073 **Montecorvino Rovella**  
La circoscrizione territoriale viene modificata a seguito delle seguenti variazioni: nel 1929 distacco di territori aggregati al nuovo comune di Battipaglia (Censimento 1921: pop. res. 1224); nel 1990 distacco della frazione Bellizzi eretta in comune autonomo con denominazione omonima (Censimento 1981: pop. res. 10322).
- 065074 **Monteforte Cilento**  
La denominazione assunta dal comune fino al 1862 è Monteforte.
- 065075 **Monte San Giacomo**  
La denominazione assunta dal comune fino al 1862 è S. Giacomo.
- 065076 **Montesano sulla Marcellana**  
La denominazione assunta dal comune fino al 1862 è Montesano.
- 065077 **Morigerati**  
La circoscrizione territoriale non ha subito alcuna variazione.
- 065078 **Nocera Inferiore**  
La circoscrizione territoriale non ha subito alcuna variazione.
- 065079 **Nocera Superiore**  
La circoscrizione territoriale non ha subito alcuna variazione.
- 065080 **Novi Velia**  
La denominazione assunta dal comune fino al 1862 è Novi.  
Nel 1928 il comune viene soppresso e i suoi territori vengono aggregati al comune di Vallo della Lucania; nel 1946 il comune viene ricostituito (Censimento 1936: pop. res. 1243).
- 065081 **Ogliastro Cilento**  
La denominazione assunta dal comune fino al 1862 è Ogliastro.
- 065082 **Olevano sul Tusciano**  
Precedenti denominazioni assunte dal comune: fino al 1862 Olevano, dal 1862 al 1863 Olevano sul Fusciano.
- 065083 **Oliveto Citra**  
La denominazione assunta dal comune fino al 1863 è Oliveto.
- 065084 **Omnignano**  
La circoscrizione territoriale non ha subito alcuna variazione.
- 065085 **Orria**  
La circoscrizione territoriale non ha subito alcuna variazione.
- 065086 **Ottati**  
La circoscrizione territoriale non ha subito alcuna variazione.
- 065087 **Padula**  
La circoscrizione territoriale non ha subito alcuna variazione.
- 065088 **Pagani**  
La circoscrizione territoriale non ha subito alcuna variazione.
- 065089 **Palomonte**  
La denominazione assunta dal comune fino al 1862 è Palo.
- 065090 **Pellezzano**  
La circoscrizione territoriale viene modificata nel 1959 a seguito di distacco di territori aggregati al comune di

Salerno (zona disabitata).

- 065091 **Perdifumo**  
La circoscrizione territoriale viene modificata nel 1929 a seguito di aggregazione di territori staccati dai comuni di Lustra (Censimento 1921: pop. res. 51) e Sessa Cilento (Censimento 1921: pop. res. 130).
- 065092 **Perito**  
La circoscrizione territoriale non ha subito alcuna variazione.
- 065093 **Pertosa**  
La circoscrizione territoriale non ha subito alcuna variazione.
- 065094 **Petina**  
La circoscrizione territoriale non ha subito alcuna variazione.
- 065095 **Piaggine**  
Il comune viene costituito nel 1928 coi territori dei soppressi comuni di Piaggine Soprane e Valle dell'Angelo.  
La circoscrizione territoriale viene modificata nel 1945 a seguito di distacco di territori per la ricostituzione del comune di Valle dell'Angelo (Censimento 1936: pop. res. 823).
- 065806 **Piaggine Soprane**  
Nel 1928 il comune viene soppresso e i suoi territori vengono aggregati al nuovo comune di Piaggine.
- 065096 **Pisciotta**  
La circoscrizione territoriale non ha subito alcuna variazione.
- 065097 **Polla**  
La circoscrizione territoriale non ha subito alcuna variazione.
- 065098 **Pollica**  
La circoscrizione territoriale non ha subito alcuna variazione.
- 065099 **Pontecagnano Faiano**  
Il comune viene costituito nel 1911 con le frazioni Faiano e Pontecagnano staccate dal comune di Montecorvino Pugliano (Censimento 1911: pop. res. 6025).
- 065100 **Positano**  
La circoscrizione territoriale non ha subito alcuna variazione.
- 065101 **Postiglione**  
La circoscrizione territoriale non ha subito alcuna variazione.
- 065102 **Praiano**  
La circoscrizione territoriale non ha subito alcuna variazione.
- 065103 **Prignano Cilento**  
La denominazione assunta dal comune fino al 1862 è Prignano.  
Nel 1929 il comune viene soppresso e i suoi territori vengono aggregati al comune di Torchiara; nel 1947 il comune viene ricostituito (Censimento 1936: pop. res. 1467).
- 065104 **Ravello**  
La circoscrizione territoriale viene modificata a seguito delle seguenti variazioni: nel 1929 aggregazione della frazione Scala staccata dal soppresso comune di Scala (Censimento 1921: pop. res. 738); nel 1946 distacco della frazione Scala aggregata al ricostituito comune omonimo (Censimento 1936: pop. res. 917).
- 065105 **Ricigliano**  
La circoscrizione territoriale non ha subito alcuna variazione.
- 065106 **Roccamasipide**  
La circoscrizione territoriale non ha subito alcuna variazione.
- 065107 **Roccamorlosa**  
La circoscrizione territoriale viene modificata nel 1929 a seguito di distacco di territori aggregati al comune di Torre Orsaia (zona disabitata).
- 065108 **Roccapomonte**  
La circoscrizione territoriale viene modificata nel 1961 a seguito di aggregazione di territori staccati dal comune di Castel S. Giorgio (Censimento 1951: pop. res. 2).
- 065109 **Rofrano**  
La circoscrizione territoriale non ha subito alcuna variazione.
- 065110 **Romagnano al Monte**  
La denominazione assunta dal comune fino al 1863 è Romagnano.

- 065111 **Roscigno**  
La circoscrizione territoriale non ha subito alcuna variazione.
- 065112 **Rutino**  
La circoscrizione territoriale non ha subito alcuna variazione.
- 065113 **Sacco**  
La circoscrizione territoriale non ha subito alcuna variazione.
- 065114 **Sala Consilina**  
La denominazione assunta dal comune fino al 1863 è Sala.
- 065115 **Salento**  
La denominazione assunta dal comune fino al 1863 è Sala di Gioi.
- 065116 **Salerno**  
La circoscrizione territoriale viene modificata a seguito delle seguenti variazioni: nel 1959 aggregazione di territori staccati dal comune di Pellezzano (zona disabitata); nel 1960 aggregazione di territori staccati dal comune di Vietri sul Mare (Censimento 1951: pop. res. 217).
- 065117 **Salvitelle**  
La circoscrizione territoriale non ha subito alcuna variazione.
- 065118 **San Cipriano Picentino**  
La denominazione assunta dal comune fino al 1862 è S. Cipriano.  
La circoscrizione territoriale viene modificata a seguito delle seguenti variazioni: nel 1929 aggregazione di territori dei soppressi comuni di Castiglione del Genovesi e Giffoni Sei Casali; nel 1944 distacco di territori per la ricostituzione del comune di Giffoni Sei Casali (Censimento 1936: pop. res. 4265); nel 1946 distacco di territori per la ricostituzione del comune di Castiglione del Genovesi (Censimento 1936: pop. res. 1074).
- 065119 **San Giovanni a Piro**  
La circoscrizione territoriale non ha subito alcuna variazione.
- 065120 **San Gregorio Magno**  
La denominazione assunta dal comune fino al 1863 è S. Gregorio.
- 065121 **San Mango Piemonte**  
La denominazione assunta dal comune fino al 1862 è S. Mango.
- 065122 **San Marzano sul Sarno**  
La denominazione assunta dal comune fino al 1862 è S. Marzano.
- 065123 **San Mauro Cilento**  
La circoscrizione territoriale non ha subito alcuna variazione.
- 065124 **San Mauro la Bruca**  
La circoscrizione territoriale non ha subito alcuna variazione.
- 065125 **San Pietro al Tanagro**  
La denominazione assunta dal comune fino al 1862 è S. Pietro.
- 065126 **San Rufo**  
La circoscrizione territoriale non ha subito alcuna variazione.
- 065127 **Santa Marina**  
Nel 1928 il comune viene soppresso e i suoi territori vengono aggregati al nuovo comune di Policastro del Golfo, successivamente denominato Capitello; nel 1946 il comune viene ricostituito (Censimento 1936: pop. res. 2104).
- 065128 **Sant'Angelo a Fasanella**  
La circoscrizione territoriale non ha subito alcuna variazione.
- 065129 **Sant'Arsenio**  
La circoscrizione territoriale non ha subito alcuna variazione.
- 065130 **Sant'Egidio del Monte Albino**  
La denominazione assunta dal comune fino al 1863 è S. Egidio.  
Nel 1929 il comune viene soppresso e i suoi territori vengono aggregati al comune di Angri; nel 1946 il comune viene ricostituito (Censimento 1936: pop. res. 4721).
- 065131 **Santomenna**  
La denominazione assunta dal comune fino al 1881 è S. Menna.
- 065132 **San Valentino Torlo**  
La denominazione assunta dal comune fino al 1863 è S. Valentino.

- 065133 **Sanza**  
La circoscrizione territoriale non ha subito alcuna variazione.
- 065134 **Sapri**  
La circoscrizione territoriale non ha subito alcuna variazione.
- 065135 **Sarno**  
La circoscrizione territoriale non ha subito alcuna variazione.
- 065136 **Sassano**  
La circoscrizione territoriale non ha subito alcuna variazione.
- 065137 **Scafati**  
La circoscrizione territoriale viene modificata a seguito delle seguenti variazioni: nel 1928 aggregazione di territori staccati dai comuni di S. Antonio Abate, provincia di Napoli (Censimento 1921: pop. res. 351) e Angri (Censimento 1921: pop. res. 800), nonché distacco di territori aggregati al nuovo comune di Pompei, provincia di Napoli (Censimento 1921: pop. res. 4365); nel 1929 aggregazione di territori staccati dal comune di Angri (Censimento 1921: pop. res. 275).
- 065138 **Scala**  
Nel 1929 il comune viene soppresso e i suoi territori ripartiti tra i comuni di Ravello, per aggregazione della frazione Scala (Censimento 1921: pop. res. 738) e di Amalfi per aggregazione delle frazioni Pontone e Minuto (Censimento 1921: pop. res. 434); nel 1946 il comune viene ricostituito (Censimento 1936: pop. res. 1326).
- 065139 **Serramezzana**  
La circoscrizione territoriale non ha subito alcuna variazione.
- 065140 **Serre**  
La circoscrizione territoriale non ha subito alcuna variazione.
- 065141 **Sessa Cilento**  
La circoscrizione territoriale viene modificata nel 1929 a seguito di distacco di territori aggregati al comune di Perdifumo (Censimento 1921: pop. res. 130).
- 065142 **Slano**  
La circoscrizione territoriale non ha subito alcuna variazione.
- 065143 **Sicignano degli Alburni**  
La denominazione assunta dal comune fino al 1928 è Sicignano.  
La circoscrizione territoriale viene modificata nel 1928 a seguito di aggregazione di territori del soppresso comune di Galdo.
- 065144 **Stella Cilento**  
La denominazione assunta dal comune fino al 1871 è Porcili.
- 065145 **Stio**  
La circoscrizione territoriale non ha subito alcuna variazione.
- 065146 **Teggiano**  
La denominazione assunta dal comune fino al 1862 è Diano.
- 065147 **Torchiara**  
La circoscrizione territoriale viene modificata a seguito delle seguenti variazioni: nel 1929 aggregazione di territori del soppresso comune di Prignano Cilento; nel 1947 distacco di territori per la ricostituzione del comune di Prignano Cilento (Censimento 1936: pop. res. 1467).
- 065148 **Torraca**  
La circoscrizione territoriale non ha subito alcuna variazione.
- 065149 **Torre Orsaia**  
La circoscrizione territoriale viene modificata nel 1929 a seguito di aggregazione di territori del soppresso comune di Castelruggiero e di territori staccati dal comune di Roccagloriosa (zona disabitata).
- 065150 **Tortorella**  
La circoscrizione territoriale non ha subito alcuna variazione.
- 065151 **Tramonti**  
La circoscrizione territoriale non ha subito alcuna variazione.
- 065152 **Trentinara**  
La circoscrizione territoriale non ha subito alcuna variazione.
- 065153 **Valle dell'Angelo**  
La denominazione assunta dal comune fino al 1873 è Piaggine Sottane.

Nel 1928 il comune viene soppresso e i suoi territori vengono aggregati al nuovo comune di Piaggine; nel 1945 il comune viene ricostituito (Censimento 1936: pop. res. 823).

**065154 Vallo della Lucania**

La denominazione assunta dal comune fino al 1862 è Vallo.

La circoscrizione territoriale viene modificata a seguito delle seguenti variazioni: nel 1928 aggregazione di territori dei soppressi comuni di Cannalonga, Moio della Civitella e Novi Velia; nel 1945 distacco di territori per la ricostituzione del comune di Moio della Civitella (Censimento 1936: pop. res. 2211); nel 1946 distacco di territori per la ricostituzione dei comuni di Cannalonga (Censimento 1936: pop. res. 1018) e Novi Velia (Censimento 1936: pop. res. 1243).

**065155 Valva**

La circoscrizione territoriale non ha subito alcuna variazione.

**065156 Vibonati**

La circoscrizione territoriale non ha subito alcuna variazione.

**065157 Vietri sul Mare**

La denominazione assunta dal comune fino al 1862 è Vietri.

La circoscrizione territoriale viene modificata nel 1960 a seguito di distacco di territori aggregati al comune di Salerno (Censimento 1951: pop. res. 217).

---

## 16 - REGIONE PUGLIA

---

### 071 - PROVINCIA DI FOGGIA

---

#### Variazioni della provincia

La circoscrizione territoriale viene modificata a seguito delle seguenti variazioni:

nel 1927 aggregazione dei comuni di Accadia e Orsara di Puglia staccati dalla provincia di Avellino;

nel 1929 aggregazione dei comuni di Anzano di Puglia (già Anzano degli Irpini) e Monteleone di Puglia staccati dalla provincia di Avellino;

nel 1939 aggregazione del comune di Rocchetta S. Antonio staccato dalla provincia di Avellino.

---

#### Variazioni dei comuni

**071001 Accadia**

La circoscrizione territoriale non ha subito alcuna variazione.

**071002 Alberona**

La circoscrizione territoriale non ha subito alcuna variazione.

**071003 Anzano di Puglia**

Precedenti denominazioni assunte dal comune: fino al 1862 Anzano, dal 1862 al 1931 Anzano degli Irpini.

La circoscrizione territoriale viene modificata nel 1938 a seguito di distacco di territori aggregati al comune di Trevico, provincia di Avellino (Censimento 1936: pop. res. 181) e aggregazione di territori staccati dal comune di Trevico, provincia di Avellino (zona disabitata).

**071004 Apricena**

La circoscrizione territoriale non ha subito alcuna variazione.

**071005 Ascoli Satriano**

La denominazione assunta dal comune fino al 1862 è Ascoli.

**071006 Biccari**

La circoscrizione territoriale non ha subito alcuna variazione.

**071007 Bovino**

La circoscrizione territoriale non ha subito alcuna variazione.

**071008 Cagnano Varano**

La denominazione assunta dal comune fino al 1862 è Cagnano.

**071009 Candela**

La circoscrizione territoriale non ha subito alcuna variazione.

**071010 Carapelle**

Il comune viene costituito nel 1957 con la frazione omonima staccata dal comune di Orta Nova (Censimento 1951: pop. res. 2247).

**071011 Carfantino**

La circoscrizione territoriale non ha subito alcuna variazione.

**071012 Carpino**

La circoscrizione territoriale non ha subito alcuna variazione.

**071013 Casalnuovo Monterotaro**

La denominazione assunta dal comune fino al 1862 è Casalnuovo.

**071014 Casalvecchio di Puglia**

La denominazione assunta dal comune fino al 1862 è Casalvecchio.

**071015 Castelluccio dei Sauri**

La circoscrizione territoriale non ha subito alcuna variazione.



- 071016 Castelluccio Valmaggiore**  
La circoscrizione territoriale non ha subito alcuna variazione.
- 071017 Castelnuovo della Daunia**  
La denominazione assunta dal comune fino al 1864 è Castelnuovo.
- 071018 Celenza Valfortore**  
La denominazione assunta dal comune fino al 1862 è Celenza.
- 071019 Celle di San Vito**  
La denominazione assunta dal comune fino al 1862 è Celle.
- 071020 Cerignola**  
La circoscrizione territoriale viene modificata nel 1928 a seguito di distacco di territori aggregati al comune di S. Ferdinando di Puglia (Censimento 1921: pop. res. 83).
- 071021 Chieuti**  
La circoscrizione territoriale non ha subito alcuna variazione.
- 071022 Deliceto**  
La circoscrizione territoriale non ha subito alcuna variazione.
- 071023 Faeto**  
La circoscrizione territoriale non ha subito alcuna variazione.
- 071024 Foggia**  
La circoscrizione territoriale non ha subito alcuna variazione.
- 071025 Ischitella**  
La circoscrizione territoriale non ha subito alcuna variazione.
- 071026 Isole Tremiti**  
Fino al 1932 i territori delle isole sono colonia penale non costituiscono comune, né fanno parte di alcun comune. Il comune viene costituito nel 1932 con il gruppo delle Isole Tremiti.
- 071027 Lesina**  
La circoscrizione territoriale non ha subito alcuna variazione.
- 071028 Lucera**  
La circoscrizione territoriale non ha subito alcuna variazione.
- 071029 Manfredonia**  
La circoscrizione territoriale viene modificata a seguito delle seguenti variazioni: nel 1928 distacco di territori aggregati al comune di Margherita di Savoia (zona disabitata); nel 1975 distacco della frazione Zapponeta eretta in comune autonomo con denominazione omonima (Censimento 1971: pop. res. 2001).
- 071030 Margherita di Savoia**  
La denominazione assunta dal comune fino al 1879 è Saline di Barletta.  
La circoscrizione territoriale viene modificata a seguito delle seguenti variazioni: nel 1928 aggregazione di territori staccati dai comuni di Manfredonia e Trinitapoli (zone disabitate); nel 1993 distacco di territori aggregati al comune di Barletta e aggregazione di territori staccati dal comune di Barletta (zone disabitate).
- 071031 Mattinata**  
Il comune viene costituito nel 1955 con la frazione omonima staccata dal comune di Monte Sant'Angelo (Censimento 1951: pop. res. 4973).
- 071032 Monteleone di Puglia**  
La denominazione assunta dal comune fino al 1862 è Monteleone.
- 071033 Monte Sant'Angelo**  
La circoscrizione territoriale viene modificata nel 1955 a seguito di distacco della frazione Mattinata eretta in comune autonomo con denominazione omonima (Censimento 1951: pop. res. 4973).
- 071034 Motta Montecorvino**  
La circoscrizione territoriale non ha subito alcuna variazione.
- 071063 Ordona**  
Il comune viene costituito nel 1975 con la frazione omonima staccata dal comune di Orta Nova (Censimento 1971: pop. res. 1907).
- 071035 Orsara di Puglia**  
Precedenti denominazioni assunte dal comune: fino al 1863 Orsara, dal 1863 al 1884 Orsara Dauno Irpina.

- 071036 **Orta Nova**  
La denominazione assunta dal comune fino al 1862 è Orta.  
La circoscrizione territoriale viene modificata a seguito delle seguenti variazioni: nel 1957 distacco della frazione Carapelle eretta in comune autonomo con denominazione omonima (Censimento 1951: pop. res. 2247); nel 1975 distacco della frazione Ortona eretta in comune autonomo con denominazione omonima (Censimento 1971: pop. res. 1907).
- 071037 **Panni**  
La circoscrizione territoriale non ha subito alcuna variazione.
- 071038 **Peschici**  
La circoscrizione territoriale non ha subito alcuna variazione.
- 071039 **Pietramontecorvino**  
La denominazione assunta dal comune fino al 1862 è Pietra.
- 071040 **Poggio Imperiale**  
La circoscrizione territoriale non ha subito alcuna variazione.
- 071041 **Rignano Garganico**  
La denominazione assunta dal comune fino al 1862 è Rignano.
- 071042 **Rocchetta Sant'Antonio**  
La circoscrizione territoriale non ha subito alcuna variazione.
- 071043 **Rodi Garganico**  
La circoscrizione territoriale non ha subito alcuna variazione.
- 071044 **Roseto Valfortore**  
La denominazione assunta dal comune fino al 1862 è Roseto.
- 071045 **San Ferdinando di Puglia**  
La denominazione assunta dal comune fino al 1863 è S. Ferdinando.  
La circoscrizione territoriale viene modificata nel 1928 a seguito di aggregazione di territori staccati dai comuni di Cerignola (Censimento 1921: pop. res. 83) e Trinitapoli (zona disabitata).
- 071046 **San Giovanni Rotondo**  
La circoscrizione territoriale non ha subito alcuna variazione.
- 071047 **San Marco in Lamis**  
La circoscrizione territoriale non ha subito alcuna variazione.
- 071048 **San Marco La Catola**  
La circoscrizione territoriale non ha subito alcuna variazione.
- 071049 **San Nicandro Garganico**  
Precedenti denominazioni assunte dal comune: fino al 1862 S. Nicandro, dal 1862 al 1999 Sannicandro Garganico.
- 071050 **San Paolo di Civitate**  
La denominazione assunta dal comune fino al 1862 è S. Paolo.
- 071051 **San Severo**  
La circoscrizione territoriale non ha subito alcuna variazione.
- 071052 **Sant'Agata di Puglia**  
La denominazione assunta dal comune fino al 1862 è S. Agata.
- 071053 **Serracapriola**  
La circoscrizione territoriale non ha subito alcuna variazione.
- 071054 **Stornara**  
Il comune viene costituito nel 1905 con la frazione omonima staccata dal comune di Stornarella (Censimento 1901: pop. res. 1709).
- 071055 **Stornarella**  
La circoscrizione territoriale viene modificata nel 1905 a seguito di distacco della frazione Stornara eretta in comune autonomo con denominazione omonima (Censimento 1901: pop. res. 1709).
- 071056 **Torremaggiore**  
La circoscrizione territoriale non ha subito alcuna variazione.
- 071057 **Trinitapoli**  
La denominazione assunta dal comune fino al 1863 è Casaltrinità.

La circoscrizione territoriale viene modificata a seguito delle seguenti variazioni: nel 1928 distacco di territori aggregati ai comuni di S. Ferdinando di Puglia e Margherita di Savoia (zone disabitate); nel 1993 aggregazione di territori staccati dal comune di Barletta, provincia di Bari (zona disabitata).

**071058 Troia**

La circoscrizione territoriale non ha subito alcuna variazione.

**071059 Vico del Gargano**

La denominazione assunta dal comune fino al 1862 è Vico.

**071060 Vieste**

La circoscrizione territoriale non ha subito alcuna variazione.

**071061 Volturara Appula**

La denominazione assunta dal comune fino al 1862 è Volturara.

**071062 Volturino**

La circoscrizione territoriale non ha subito alcuna variazione.

**071064 Zapponeta**

Il comune viene costituito nel 1975 con la frazione omonima staccata dal comune di Marfredonia (Censimento 1971: pop. res. 2001).

**072 - PROVINCIA DI BARI****Variazioni della provincia**

Precedenti denominazioni assunte dalla provincia: fino al 1863 Terra di Bari, dal 1863 al 1931 Bari delle Puglie. La circoscrizione territoriale viene modificata nel 1927 a seguito di distacco dei comuni di Cisternino e Fasano andati a costituire la provincia di Brindisi.

**Variazioni dei comuni****072001 Acquaviva delle Fonti**

La denominazione assunta dal comune fino al 1863 è Acquaviva.

**072002 Adelfia**

Il comune viene costituito nel 1927 coi territori dei soppressi comuni di Canneto di Bari e Montrone (Censimento 1921: pop. res. 8312).

**072003 Alberobello**

La circoscrizione territoriale viene modificata nel 1895 a seguito di aggregazione della frazione Coreggia staccata dal comune di Monopoli (Censimento 1881: pop. res. 1000).

**072004 Altamura**

La circoscrizione territoriale non ha subito alcuna variazione.

**072005 Andria**

La circoscrizione territoriale non ha subito alcuna variazione.

**072006 Bari**

La denominazione assunta dal comune dal 1863 al 1931 è Bari delle Puglie.

La circoscrizione territoriale viene modificata a seguito delle seguenti variazioni: nel 1928 aggregazione di territori dei soppressi comuni di Carbonara di Bari e Ceglie del Campo e aggregazione delle frazioni Palese, staccata dal comune di Modugno, S. Spirito, staccata dal comune di Bitonto e S. Spirito, staccata dal comune di Giovinazzo (Censimento 1920: pop. res. 4084); nel 1934 aggregazione della frazione Torre Pelosa staccata dal comune di Noicattaro e di territori staccati dai comuni di Triggiano (Censimento 1931: pop. res. 988); nel 1937 aggregazione di territori del soppresso comune di Loseto.

**072007 Barletta**

La circoscrizione territoriale viene modificata nel 1993 a seguito di distacco di territori aggregati ai comuni di

Trinitapoli e Margherita di Savoia, entrambi della provincia di Foggia (zone disabitate) e aggregazione di territori staccati dal comune di Margherita di Savoia, provincia di Foggia (zona disabitata).

- 072008 **Binetto**  
Nel 1927 il comune viene soppresso e i suoi territori vengono aggregati al comune di Grumo Appula; nel 1946 il comune viene ricostituito (Censimento 1936: pop. res. 1132).
- 072009 **Bisceglie**  
La circoscrizione territoriale non ha subito alcuna variazione.
- 072010 **Bitetto**  
La circoscrizione territoriale non ha subito alcuna variazione.
- 072011 **Bitonto**  
La circoscrizione territoriale viene modificata nel 1928 a seguito di distacco della frazione S. Spirito aggregata al comune di Bari delle Puglie, ora Bari (Censimento 1921: pop. res. 1957).
- 072012 **Bitritto**  
La circoscrizione territoriale non ha subito alcuna variazione.
- 072801 **Canneto di Bari**  
La denominazione assunta dal comune fino al 1863 è Canneto.  
Nel 1927 il comune viene soppresso e i suoi territori vengono aggregati al nuovo comune di Adelfia.
- 072013 **Canosa di Puglia**  
La denominazione assunta dal comune fino al 1863 è Canosa.
- 072014 **Capurso**  
La circoscrizione territoriale non ha subito alcuna variazione.
- 072802 **Carbonara di Bari**  
La denominazione assunta dal comune fino al 1863 è Carbonara.  
Nel 1928 il comune viene soppresso e i suoi territori vengono aggregati al comune di Bari delle Puglie, ora Bari.
- 072015 **Casamassima**  
La circoscrizione territoriale viene modificata nel 1929 a seguito di distacco di territori aggregati al comune di Sammichele di Bari (zona disabitata).
- 072016 **Cassano delle Murge**  
La denominazione assunta dal comune fino al 1863 è Cassano.
- 072017 **Castellana Grotte**  
La denominazione assunta dal comune fino al 1950 è Castellana.
- 072803 **Ceglie del Campo**  
La denominazione assunta dal comune fino al 1863 è Ceglie.  
Nel 1928 il comune viene soppresso e i suoi territori vengono aggregati al comune di Bari delle Puglie, ora Bari.
- 072018 **Cellamare**  
La circoscrizione territoriale non ha subito alcuna variazione.
- 072019 **Conversano**  
La circoscrizione territoriale non ha subito alcuna variazione.
- 072020 **Corato**  
La circoscrizione territoriale non ha subito alcuna variazione.
- 072021 **Gioia del Colle**  
La denominazione assunta dal comune fino al 1863 è Gioia.
- 072022 **Giovinazzo**  
La circoscrizione territoriale viene modificata nel 1928 a seguito di distacco della frazione S. Spirito aggregata al comune di Bari delle Puglie, ora Bari (Censimento 1921: pop. res. 109).
- 072023 **Gravina in Puglia**  
La denominazione assunta dal comune fino al 1863 è Gravina.  
La circoscrizione territoriale viene modificata nel 1957 a seguito di distacco della frazione Poggiorsini eretta in comune autonomo con denominazione omonima (Censimento 1951: pop. res. 1634).
- 072024 **Grumo Appula**  
La denominazione assunta dal comune fino al 1863 è Grumo.  
La circoscrizione territoriale viene modificata a seguito delle seguenti variazioni: nel 1927 aggregazione di territori del soppresso comune di Binetto; nel 1946 distacco di territori per la ricostituzione del comune di Binetto (Censimento 1936: pop. res. 1132).

- 072025 **Locorotondo**  
La circoscrizione territoriale non ha subito alcuna variazione.
- 072804 **Loseto**  
Nel 1937 il comune viene soppresso e i suoi territori vengono aggregati al comune di Bari.
- 072026 **Minervino Murge**  
La denominazione assunta dal comune fino al 1863 è Minervino.
- 072027 **Modugno**  
La circoscrizione territoriale viene modificata nel 1928 a seguito di distacco della frazione Palese aggregata al comune di Bari delle Puglie, ora Bari (Censimento 1921: pop. res. 2018).
- 072028 **Mola di Bari**  
La circoscrizione territoriale non ha subito alcuna variazione.
- 072029 **Molfetta**  
La circoscrizione territoriale non ha subito alcuna variazione.
- 072030 **Monopoli**  
La circoscrizione territoriale viene modificata a seguito delle seguenti variazioni: nel 1895 distacco della frazione Coreggia aggregata al comune di Alberobello (Censimento 1881: pop. res. 1000); nel 1927 distacco di territori aggregati al comune di Fasano, ora provincia di Brindisi (Censimento 1921: pop. res. 499).
- 072805 **Montrone**  
Nel 1927 il comune viene soppresso e i suoi territori vengono aggregati al nuovo comune di Adelfia.
- 072031 **Noci**  
La circoscrizione territoriale non ha subito alcuna variazione.
- 072032 **Noicattaro**  
La denominazione assunta dal comune fino al 1863 è Noja.  
La circoscrizione territoriale viene modificata nel 1934 a seguito di distacco della frazione Torre Pelosa aggregata al comune di Bari (Censimento 1931: pop. res. 933).
- 072033 **Palo del Colle**  
La denominazione assunta dal comune fino al 1863 è Palo.
- 072034 **Poggiorsini**  
Il comune viene costituito nel 1957 con la frazione omonima staccata dal comune di Gravina in Puglia (Censimento 1951: pop. res. 1634)
- 072035 **Polignano a Mare**  
La denominazione assunta dal comune fino al 1863 è Polignano.
- 072036 **Putignano**  
La circoscrizione territoriale non ha subito alcuna variazione.
- 072037 **Rutigliano**  
La circoscrizione territoriale non ha subito alcuna variazione.
- 072038 **Ruvo di Puglia**  
La denominazione assunta dal comune fino al 1863 è Ruvo.
- 072039 **Sammichele di Bari**  
La denominazione assunta dal comune fino al 1863 è S. Michele.  
La circoscrizione territoriale viene modificata nel 1929 a seguito di aggregazione di territori staccati dai comuni di Casamassima e Turi (zone disabitate).
- 072040 **Sannicandro di Bari**  
La denominazione assunta dal comune fino al 1863 è S. Nicandro.
- 072041 **Santeramo in Colle**  
La denominazione assunta dal comune fino al 1863 è Santeramo.
- 072042 **Spinazzola**  
La circoscrizione territoriale non ha subito alcuna variazione.
- 072043 **Terlizzi**  
La circoscrizione territoriale non ha subito alcuna variazione.
- 072044 **Toritto**  
La circoscrizione territoriale non ha subito alcuna variazione.

**072045 Trani**

La circoscrizione territoriale non ha subito alcuna variazione.

**072046 Triggiano**

La circoscrizione territoriale viene modificata nel 1934 a seguito di distacco di territori aggregati al comune di Bari (Censimento 1931: pop. res. 55).

**072047 Turi**

La circoscrizione territoriale viene modificata nel 1929 a seguito di distacco di territori aggregati al comune di Sammichele di Bari (zona disabitata).

**072048 Valenzano**

La circoscrizione territoriale non ha subito alcuna variazione.

---

**073 - PROVINCIA DI TARANTO**

---

**Variazioni della provincia**

La provincia viene costituita nel 1923 con i comuni staccati dalla provincia di Lecce (*vedi prov. di Lecce*).  
La denominazione assunta dalla provincia fino al 1951 è Ionio.

---

**Variazioni dei comuni**

**073001 Avetrana**

La circoscrizione territoriale non ha subito alcuna variazione.

**073002 Carosino**

La circoscrizione territoriale non ha subito alcuna variazione.

**073003 Castellaneta**

La circoscrizione territoriale non ha subito alcuna variazione.

**073004 Crispiano**

Il comune viene costituito nel 1919 con la frazione omonima staccata dal comune di Taranto (Censimento 1911: pop. res. 4668).

**073005 Faggiano**

La circoscrizione territoriale non ha subito alcuna variazione.

**073006 Fragagnano**

La circoscrizione territoriale non ha subito alcuna variazione.

**073007 Ginosa**

La circoscrizione territoriale non ha subito alcuna variazione.

**073008 Grottaglie**

La circoscrizione territoriale non ha subito alcuna variazione.

**073009 Laterza**

La circoscrizione territoriale non ha subito alcuna variazione.

**073010 Leporano**

La circoscrizione territoriale non ha subito alcuna variazione.

**073011 Lizzano**

La circoscrizione territoriale viene modificata a seguito delle seguenti variazioni: nel 1869 aggregazione delle frazioni Torricella e Monacizzo staccate dal comune di Sava (Censimento 1861: pop. pres. 838); nel 1954 distacco delle frazioni Monacizzo e Torricella erette in comune autonomo denominato Torricella (Censimento 1951: pop. res. 3257).

**073012 Manduria**

La circoscrizione territoriale non ha subito alcuna variazione.

- 073013 Martina Franca**  
La denominazione assunta dal comune fino al 1864 è Martina.
- 073014 Maruggio**  
La circoscrizione territoriale non ha subito alcuna variazione.
- 073015 Massafra**  
La circoscrizione territoriale non ha subito alcuna variazione.
- 073016 Montelasi**  
La circoscrizione territoriale viene modificata a seguito delle seguenti variazioni: nel 1933 aggregazione di territori staccati dal comune di Taranto (Censimento 1921: pop. res. 9); nel 1979 distacco di territori aggregati al comune di S. Giorgio Ionico (zona disabitata) e aggregazione di territori staccati dal comune di S. Giorgio Ionico (Censimento 1971: pop. res. 220).
- 073017 Montemesola**  
La circoscrizione territoriale non ha subito alcuna variazione.
- 073018 Monteparano**  
La circoscrizione territoriale viene modificata a seguito delle seguenti variazioni: nel 1957 aggregazione di territori staccati dal comune di Roccaforzata (Censimento 1951: pop. res. 186) e distacco di territori aggregati al comune di Roccaforzata (zona disabitata); nel 1988 aggregazione di territori staccati dal comune di Roccaforzata (Censimento 1981: pop. res. 6) e distacco di territori aggregati al comune di Roccaforzata (zona disabitata).
- 073019 Mottola**  
La circoscrizione territoriale non ha subito alcuna variazione.
- 073020 Palagianello**  
Il comune viene costituito nel 1907 con la frazione omonima staccata dal comune di Palagiano (Censimento 1901: pop. res. 2371).
- 073021 Palagiano**  
La circoscrizione territoriale viene modificata nel 1907 a seguito di distacco della frazione Palagianello eretta in comune autonomo con denominazione omonima (Censimento 1901: pop. res. 2371).
- 073022 Pulsano**  
La circoscrizione territoriale non ha subito alcuna variazione.
- 073023 Roccaforzata**  
La circoscrizione territoriale viene modificata a seguito delle seguenti variazioni: nel 1957 aggregazione di territori staccati dal comune di Monteparano (zona disabitata) e distacco di territori aggregati al comune di Monteparano (Censimento 1951: pop. res. 186); nel 1988 aggregazione di territori staccati dal comune di Monteparano (zona disabitata) e distacco di territori aggregati al comune di Monteparano (Censimento 1981: pop. res. 6).
- 073024 San Giorgio Ionico**  
Precedenti denominazioni assunte dal comune: fino al 1862 S. Giorgio, dal 1862 al 1926 S. Giorgio Sotto Taranto. La circoscrizione territoriale viene modificata nel 1979 a seguito di aggregazione di territori staccati dal comune di Monteiasi (zona disabitata) e di distacco di territori aggregati al comune di Monteiasi (Censimento 1971: pop. res. 220).
- 073025 San Marzano di San Giuseppe**  
La denominazione assunta dal comune fino al 1864 è S. Marzano.
- 073026 Sava**  
La circoscrizione territoriale viene modificata nel 1869 a seguito di distacco delle frazioni Torricella e Monacizzo aggregate al comune di Lizzano (Censimento 1861: pop. pres. 838).
- 073029 Statte**  
Il comune viene costituito nel 1993 con la frazione omonima staccata dal comune di Taranto (Censimento 1991: dato mancante).
- 073027 Taranto**  
La circoscrizione territoriale viene modificata a seguito delle seguenti variazioni: nel 1919 distacco della frazione Crispiano eretta in comune autonomo con denominazione omonima (Censimento 1911: pop. res. 4668); nel 1933 distacco di territori aggregati al comune di Monteiasi (Censimento 1931: pop. res. 9); nel 1993 distacco della frazione Statte eretta in comune autonomo con denominazione omonima (Censimento 1991: dato mancante).
- 073028 Torricella**  
Il comune viene costituito nel 1954 con le frazioni Monacizzo e Torricella staccate dal comune di Lizzano (Censimento 1951: pop. res. 3257).

**074 - PROVINCIA DI BRINDISI**

---

**Variazioni della provincia**

La provincia viene costituita nel gennaio 1927 con i comuni di Cisternino e Fasano staccati dalla provincia di Bari e con i comuni staccati dalla provincia di Lecce (*vedi prov. di Lecce*).

La circoscrizione territoriale viene modificata nel marzo 1927 a seguito di distacco dei comuni di Guagnano, Salice Salentino e Veglie riaggregati alla provincia di Lecce.

---

**Variazioni dei comuni**

**074001 Brindisi**

La circoscrizione territoriale non ha subito alcuna variazione.

**074002 Carovigno**

La circoscrizione territoriale non ha subito alcuna variazione.

**074003 Ceglie Messapica**

La denominazione assunta dal comune fino al 1988 è Ceglie Messapico.

**074004 Cellino San Marco**

La denominazione assunta dal comune fino al 1862 è Cellino.

**074005 Cisternino**

La circoscrizione territoriale viene modificata nel 1935 a seguito di aggregazione di territori staccati dai comuni di Fasano e Ostuni (Censimento 1931: pop. res. 863).

**074006 Erchie**

La circoscrizione territoriale non ha subito alcuna variazione.

**074007 Fasano**

La circoscrizione territoriale viene modificata a seguito delle seguenti variazioni: nel 1927 aggregazione di territori staccati dal comune di Monopoli, provincia di Bari (Censimento 1921: pop. res. 499); nel 1935 distacco di territori aggregati al comune di Cisternino (Censimento 1931: pop. res. 37).

**074008 Francavilla Fontana**

La denominazione assunta dal comune fino al 1864 è Francavilla.

La circoscrizione territoriale viene modificata nel 1926 a seguito di distacco della frazione Villa Castellì eretta in comune autonomo con denominazione omonima (Censimento 1921: pop. res. 4024).

**074009 Latiano**

La circoscrizione territoriale non ha subito alcuna variazione.

**074010 Mesagne**

La circoscrizione territoriale non ha subito alcuna variazione.

**074011 Oria**

La circoscrizione territoriale non ha subito alcuna variazione.

**074012 Ostuni**

La circoscrizione territoriale viene modificata nel 1935 a seguito di distacco di territori aggregati al comune di Cisternino (Censimento 1931: pop. res. 826).

**074013 San Donaci**

La circoscrizione territoriale non ha subito alcuna variazione.

**074014 San Michele Salentino**

Il comune viene costituito nel 1928 con la frazione omonima staccata dal comune di S. Vito dei Normanni (Censimento 1921: pop. res. 4065).

**074015 San Pancrazio Salentino**

La denominazione assunta dal comune fino al 1862 è S. Pancrazio.



**074016 San Pietro Vernotico**

La circoscrizione territoriale non ha subito alcuna variazione.

**074017 San Vito dei Normanni**

La denominazione assunta dal comune fino al 1863 è S. Vito.

La circoscrizione territoriale viene modificata nel 1928 a seguito di distacco della frazione S. Michele Salentino eretta in comune autonomo con denominazione omonima (Censimento 1921: pop. res. 4065).

**074018 Torchiarolo**

La circoscrizione territoriale non ha subito alcuna variazione.

**074019 Torre Santa Susanna**

La circoscrizione territoriale non ha subito alcuna variazione.

**074020 Villa Castelli**

Il comune viene costituito nel 1926 con la frazione omonima staccata dal comune di Francavilla Fontana (Censimento 1921: pop. res. 4024).

**075 - PROVINCIA DI LECCE**

**Variazioni della provincia**

La circoscrizione territoriale viene modificata a seguito delle seguenti variazioni:

nel 1923 distacco dei comuni di Avetrana, Carosino, Castellaneta, Crispiano, Faggiano, Fragagnano, Ginosa, Grottaglie, Laterza, Leporano, Lizzano, Manduria, Martina Franca, Maruggio, Massafra, Monteiasi, Montemesola, Monteparano, Mottola, Palagianello, Palagiano, Pulsano, Roccaforzata, San Giorgio Ionico (già San Giorgio sotto Taranto), San Marzano di San Giuseppe, Sava e Taranto andati a costituire la provincia dello Ionio (ora Taranto);

nel gennaio 1927 distacco dei comuni di Brindisi, Carovigno, Ceglie Messapica (già Ceglie Messapico), Cellino San Marco, Erchie, Francavilla Fontana, Guagnano, Latiano, Mesagne, Oria, Ostuni, Salice Salentino, San Donaci, San Pancrazio Salentino, San Vito dei Normanni, Torre Santa Susanna, Veglie, Villa Castelli, San Pietro Vernotico e Torchiarolo andati a costituire la provincia di Brindisi ;

nel marzo 1927 riaggregazione dei comuni di Guagnano, Salice Salentino e Veglie staccati dalla provincia di Brindisi.

**Variazioni dei comuni**

**075001 Acquarica del Capo**

La circoscrizione territoriale non ha subito alcuna variazione.

**075002 Alessano**

La circoscrizione territoriale non ha subito alcuna variazione.

**075003 Alezio**

La denominazione assunta dal comune fino al 1873 è Villapicciotti.

La circoscrizione territoriale viene modificata nel 1928 a seguito di distacco di territori aggregati al comune di Tuglie (Censimento 1921: pop. res. 64) e della frazione S. Simone aggregata al comune di Sannicola (Censimento 1921: pop. res. 115).

**075004 Alliste**

La circoscrizione territoriale viene modificata nel 1993 a seguito di distacco di territori aggregati al comune di Racale (zona disabitata).

**075005 Andrano**

La circoscrizione territoriale non ha subito alcuna variazione.

**075006 Aradeo**

La circoscrizione territoriale viene modificata a seguito delle seguenti variazioni: nel 1928 aggregazione di territori del soppresso comune di Secli; nel 1947 distacco di territori per la ricostituzione del comune di Secli (Censimento 1936: pop. res. 1311).

- 075007 Arnesano**  
La circoscrizione territoriale non ha subito alcuna variazione.
- 075008 Bagnolo del Salento**  
La denominazione assunta dal comune fino al 1862 è Bagnolo.
- 075009 Botrugno**  
Il comune viene costituito nel 1958 con la frazione omonima staccata dal comune di Nociglia (Censimento 1951: pop. res. 2448).
- 075010 Callmera**  
La circoscrizione territoriale non ha subito alcuna variazione.
- 075011 Campi Salentina**  
La denominazione assunta dal comune fino al 1864 è Campi.
- 075012 Cannole**  
La circoscrizione territoriale non ha subito alcuna variazione.
- 075013 Caprarica di Lecce**  
La circoscrizione territoriale non ha subito alcuna variazione.
- 075014 Carmiano**  
La circoscrizione territoriale non ha subito alcuna variazione.
- 075015 Carpignano Salentino**  
La denominazione assunta dal comune fino al 1863 è Carpignano.
- 075016 Casarano**  
La circoscrizione territoriale viene modificata a seguito delle seguenti variazioni: nel 1884 aggregazione della frazione Melissano staccata dal comune di Taviano (Censimento 1881: pop. res. 1618); nel 1921 distacco della frazione Melissano eretta in comune autonomo con denominazione omonima (Censimento 1911: pop. res. 2811).
- 075017 Castri di Lecce**  
La denominazione assunta dal comune fino al 1891 è Castrifrancone.
- 075018 Castrignano de' Greci**  
La circoscrizione territoriale non ha subito alcuna variazione.
- 075019 Castrignano del Capo**  
La circoscrizione territoriale viene modificata a seguito delle seguenti variazioni: nel 1983 aggregazione di territori staccati dal comune di Morciano di Leuca (Censimento 1981: pop. res. già censita dal comune di Castrignano del Capo) e distacco di territori aggregati al comune di Morciano di Leuca (Censimento 1981: pop. res. già censita dal comune di Morciano di Leuca); nel 1993 aggregazione di territori staccati dal comune di Gagliano del Capo (Censimento 1991: pop. res. già censita dal comune di Castrignano del Capo).
- 075096 Castro**  
Il comune viene costituito nel 1975 con la frazione omonima staccata dal comune di Diso (Censimento 1971: pop. res. 2054).
- 075020 Cavallino**  
La circoscrizione territoriale non ha subito alcuna variazione.
- 075021 Collepasso**  
Il comune viene costituito nel 1907 con la frazione omonima staccata dal comune di Cutrofiano (Censimento 1901: pop. res. 2633).
- 075022 Copertino**  
La circoscrizione territoriale non ha subito alcuna variazione.
- 075023 Corigliano d'Otranto**  
La denominazione assunta dal comune fino al 1862 è Corigliano.
- 075024 Corsano**  
La circoscrizione territoriale non ha subito alcuna variazione.
- 075025 Cursi**  
La circoscrizione territoriale non ha subito alcuna variazione.
- 075026 Cutrofiano**  
La circoscrizione territoriale viene modificata nel 1907 a seguito di distacco della frazione Collepasso eretta in comune autonomo con denominazione omonima (Censimento 1901: pop. res. 2633).

- 075027 Diso**  
La circoscrizione territoriale viene modificata nel 1975 a seguito di distacco della frazione Castro eretta in comune autonomo con denominazione omonima (Censimento 1971: pop. res. 2054).
- 075028 Gagliano del Capo**  
La denominazione assunta dal comune fino al 1862 è Gagliano.  
La circoscrizione territoriale viene modificata nel 1993 a seguito di distacco di territori aggregati al comune di Castrignano del Capo (Censimento 1991: pop. res. già censita dal comune di Castrignano del Capo).
- 075029 Galatina**  
La circoscrizione territoriale viene modificata nel 1978 a seguito di distacco di territori aggregati al comune di Sogliano Cavour (Censimento 1971: pop. res. 88) e di aggregazione di territori staccati dal comune di Sogliano Cavour (zona disabitata).
- 075030 Galatone**  
La circoscrizione territoriale non ha subito alcuna variazione.
- 075031 Gallipoli**  
La circoscrizione territoriale viene modificata nel 1908 a seguito di distacco della frazione S. Nicola eretta in comune autonomo con denominazione Sannicola (Censimento 1901: pop. res. 3060).
- 075032 Giuggianello**  
La circoscrizione territoriale non ha subito alcuna variazione.
- 075033 Giurdignano**  
La circoscrizione territoriale non ha subito alcuna variazione.
- 075034 Guagnano**  
La circoscrizione territoriale non ha subito alcuna variazione.
- 075035 Lecce**  
La circoscrizione territoriale non ha subito alcuna variazione.
- 075036 Lequile**  
La circoscrizione territoriale non ha subito alcuna variazione.
- 075037 Leverano**  
La circoscrizione territoriale non ha subito alcuna variazione.
- 075038 Lizzanello**  
La circoscrizione territoriale non ha subito alcuna variazione.
- 075039 Maglie**  
La circoscrizione territoriale non ha subito alcuna variazione.
- 075040 Martano**  
La circoscrizione territoriale non ha subito alcuna variazione.
- 075041 Martignano**  
La circoscrizione territoriale non ha subito alcuna variazione.
- 075042 Matino**  
La circoscrizione territoriale non ha subito alcuna variazione.
- 075043 Melendugno**  
La circoscrizione territoriale non ha subito alcuna variazione.
- 075044 Mellssano**  
Il comune viene costituito nel 1921 con la frazione omonima staccata dal comune di Casarano (Censimento 1911: pop. res. 2811).
- 075045 Melpignano**  
La circoscrizione territoriale non ha subito alcuna variazione.
- 075046 Miggiano**  
La circoscrizione territoriale viene modificata a seguito delle seguenti variazioni: nel 1928 aggregazione di territori del soppresso comune di Montesano Salentino; nel 1947 distacco di territori per la ricostituzione del comune di Montesano Salentino (Censimento 1936: pop. res. 1452).
- 075047 Minervino di Lecce**  
La denominazione assunta dal comune fino al 1864 è Minervino.  
La circoscrizione territoriale viene modificata nel 1913 a seguito di distacco della frazione Cerfignano aggregata al nuovo comune di S. Cesarea, ora S. Cesarea Terme (Censimento 1911: pop. res. 920).

- 075048 Monteroni di Lecce**  
La denominazione assunta dal comune fino al 1864 è Monteroni.
- 075049 Montesano Salentino**  
La denominazione assunta dal comune fino al 1863 è Montesano.  
Nel 1928 il comune viene soppresso e i suoi territori vengono aggregati al comune di Miggiano; nel 1947 il comune viene ricostituito (Censimento 1936: pop. res. 1452).
- 075050 Morciano di Leuca**  
La denominazione assunta dal comune fino al 1865 è Morciano.  
La circoscrizione territoriale viene modificata a seguito delle seguenti variazioni: nel 1894 aggregazione della frazione Barbarano staccata dal comune di Salve (Censimento 1881: pop. res. 553); nel 1983 aggregazione di territori staccati dal comune di Castrignano del Capo (Censimento 1981: pop. res. già censita dal comune di Morciano di Leuca) e distacco di territori aggregati al comune di Castrignano del Capo (Censimento 1981: pop. res. già censita dal comune di Castrignano del Capo).
- 075051 Muro Leccese**  
La denominazione assunta dal comune fino al 1862 è Muro.
- 075052 Nardò**  
La circoscrizione territoriale viene modificata nel 1975 a seguito di distacco della frazione Porto Cesareo eretta in comune autonomo con denominazione omonima (Censimento 1971: pop. res. 2587).
- 075053 Neviano**  
La circoscrizione territoriale viene modificata nel 1928 a seguito di distacco di territori aggregati al comune di Tuglie (zona disabitata).
- 075054 Nociglia**  
La circoscrizione territoriale viene modificata a seguito delle seguenti variazioni: nel 1958 distacco della frazione Botrugno eretta in comune autonomo con denominazione omonima (Censimento 1951: pop. res. 2448); nel 1975 distacco della frazione S. Cassiano eretta in comune autonomo con denominazione omonima (Censimento 1971: pop. res. 1993).
- 075055 Novoli**  
La circoscrizione territoriale non ha subito alcuna variazione.
- 075056 Ortelle**  
La circoscrizione territoriale viene modificata nel 1913 a seguito di distacco delle frazioni Vitigliano e Marina di S. Cesarea aggregata al nuovo comune di S. Cesarea, ora S. Cesarea Terme (Censimento 1911: pop. res. 777).
- 075057 Otranto**  
La circoscrizione territoriale non ha subito alcuna variazione.
- 075058 Palmariggi**  
La circoscrizione territoriale non ha subito alcuna variazione.
- 075059 Parabita**  
La circoscrizione territoriale viene modificata nel 1928 a seguito di distacco di territori aggregati al comune di Tuglie (Censimento 1921: pop. res. 23).
- 075060 Patù**  
La circoscrizione territoriale non ha subito alcuna variazione.
- 075061 Poggiardo**  
La circoscrizione territoriale non ha subito alcuna variazione.
- 075097 Porto Cesareo**  
Il comune viene costituito nel 1975 con la frazione omonima staccata dal comune di Nardò (Censimento 1971: pop. res. 2587).
- 075062 Presicce**  
La circoscrizione territoriale non ha subito alcuna variazione.
- 075063 Racale**  
La circoscrizione territoriale viene modificata a seguito delle seguenti variazioni: nel 1954 distacco di territori aggregati al comune di Taviano (Censimento 1951: pop. res. 224) ed aggregazione di territori staccati dal comune di Taviano (zona disabitata); nel 1989 distacco di territori aggregati al comune di Taviano (Censimento 1981: pop. res. 414); nel 1993 aggregazione di territori staccati dal comune di Alliste (zona disabitata).
- 075064 Ruffano**  
La circoscrizione territoriale viene modificata nel 1963 a seguito di distacco di territori aggregati al comune di Supersano ed aggregazione di territori staccati dal comune di Supersano (zone disabitate).

- 075065 Salice Salentino**  
La denominazione assunta dal comune fino al 1864 Salice.
- 075066 Salve**  
La circoscrizione territoriale viene modificata nel 1894 a seguito di distacco della frazione Barbarano aggregata al comune di Morciano di Leuca (Censimento 1881: pop. res. 553).
- 075067 Sanarica**  
La circoscrizione territoriale non ha subito alcuna variazione.
- 075095 San Cassiano**  
Il comune viene costituito nel 1975 con la frazione omonima staccata dal comune di Nociglia (Censimento 1971: pop. res. 1993).
- 075068 San Cesario di Lecce**  
La denominazione assunta dal comune fino al 1863 è S. Cesario.
- 075069 San Donato di Lecce**  
La denominazione assunta dal comune fino al 1863 è S. Donato.
- 075070 Sannicola**  
Il comune viene costituito nel 1908 con la frazione S. Nicola staccata dal comune di Gallipoli (Censimento 1901: pop. res. 3060).  
La circoscrizione territoriale viene modificata nel 1928 a seguito di aggregazione della frazione S. Simone staccata dal comune di Alezio (Censimento 1921: pop. res. 115) e di distacco di territori aggregati al comune di Tuglie (Censimento 1921: pop. res. 28).
- 075071 San Pietro In Lama**  
La circoscrizione territoriale non ha subito alcuna variazione.
- 075072 Santa Cesarea Terme**  
La denominazione assunta dal comune fino al 1929 è S. Cesarea.  
Il comune viene costituito nel 1913 con la frazione Cerfignano staccata dal comune di Minervino di Lecce (Censimento 1911: pop. res. 920) e con le frazioni Vitigliano e Marina di S. Cesarea staccate dal comune di Ortelle (Censimento 1911: pop. res. 777).
- 075073 Scorrano**  
La circoscrizione territoriale non ha subito alcuna variazione.
- 075074 Seclì**  
Nel 1928 il comune viene soppresso e i suoi territori vengono aggregati al comune di Aradeo; nel 1947 il comune viene ricostituito (Censimento 1936: pop. res. 1311).
- 075075 Sogliano Cavour**  
La denominazione assunta dal comune fino al 1862 è Sogliano.  
La circoscrizione territoriale viene modificata nel 1978 a seguito di aggregazione di territori staccati dal comune di Galatina (Censimento 1971: pop. res. 88) e di distacco di territori aggregati al comune di Galatina (zona disabitata).
- 075076 Soleto**  
La circoscrizione territoriale non ha subito alcuna variazione.
- 075077 Specchia**  
La denominazione assunta dal comune fino al 1873 è Specchia de' Preti.  
La circoscrizione territoriale viene modificata a seguito delle seguenti variazioni: nel 1867 aggregazione della frazione Lucugnano staccata dal comune di Tricase (Censimento 1861: pop. pres. 600); nel 1874 distacco della frazione Lucugnano aggregata al comune di Tricase (Censimento 1871: pop. pres. 600).
- 075078 Spongano**  
La circoscrizione territoriale non ha subito alcuna variazione.
- 075079 Squinzano**  
La circoscrizione territoriale viene modificata nel 1972 a seguito di distacco di territori aggregati al comune di Trepuzzi (Censimento 1971: pop. res. 35) e di aggregazione di territori staccati dal comune di Trepuzzi (Censimento 1971: pop. res. 667).
- 075080 Sternatia**  
La circoscrizione territoriale non ha subito alcuna variazione.
- 075081 Supersano**  
La circoscrizione territoriale viene modificata nel 1963 a seguito di distacco di territori aggregati al comune di Ruffano ed aggregazione di territori staccati dal comune di Ruffano (zone disabitate).

- 075082 **Surano**  
La circoscrizione territoriale non ha subito alcuna variazione.
- 075083 **Surbo**  
La circoscrizione territoriale non ha subito alcuna variazione.
- 075084 **Taurisano**  
La circoscrizione territoriale non ha subito alcuna variazione.
- 075085 **Taviano**  
La circoscrizione territoriale viene modificata a seguito delle seguenti variazioni: nel 1884 distacco della frazione Melissano aggregata al comune di Casarano (Censimento 1881: pop. res. 1618); nel 1954 distacco di territori aggregati al comune di Racale (zona disabitata) ed aggregazione di territori staccati dal comune di Racale (Censimento 1951: pop. res. 224); nel 1989 aggregazione di territori staccati dal comune di Racale (Censimento 1981: pop. res. 414).
- 075086 **Tiggiano**  
La circoscrizione territoriale non ha subito alcuna variazione.
- 075087 **Trepuzzi**  
La circoscrizione territoriale viene modificata nel 1972 a seguito di distacco di territori aggregati al comune di Squinzano (Censimento 1971: pop. res. 667) e di aggregazione di territori staccati dal comune di Squinzano (Censimento 1971: pop. res. 35).
- 075088 **Tricase**  
La circoscrizione territoriale viene modificata a seguito delle seguenti variazioni: nel 1867 distacco della frazione Lucugnano aggregata al comune di Specchia de' Preti, ora Specchia (Censimento 1861: pop. pres. 600); nel 1874 aggregazione della frazione Lucugnano staccata dal comune di Specchia de' Preti, ora Specchia (Censimento 1871: pop. pres. 600).
- 075089 **Tuglie**  
La circoscrizione territoriale viene modificata nel 1928 a seguito di aggregazione di territori staccati dai comuni di Alezio, Parabita, Neviano e Sannicola (Censimento 1921: pop. res. 115).
- 075090 **Ugento**  
La circoscrizione territoriale non ha subito alcuna variazione.
- 075091 **Uggiano La Chiesa**  
La circoscrizione territoriale non ha subito alcuna variazione.
- 075092 **Veglie**  
La circoscrizione territoriale non ha subito alcuna variazione.
- 075093 **Vernole**  
La circoscrizione territoriale non ha subito alcuna variazione.
- 075094 **Zollino**  
La circoscrizione territoriale non ha subito alcuna variazione.

---

## 17 - REGIONE BASILICATA

---

### 076 - PROVINCIA DI POTENZA

---

#### Variazioni della provincia

La circoscrizione territoriale viene modificata a seguito delle seguenti variazioni:

nel 1927 distacco dei comuni di Accettura, Aliano, Banzi, Bernalda, Calciano, Cirigliano, Colobraro, Craco, Ferrandina, Garaguso, Genzano di Lucania (già Genzano), Gorgoglione, Grassano, Grottole, Irsina, Matera, Miglionico, Montalbano Jonico, Montescaglioso, Nova Siri, Oliveto Lucano, Palazzo San Gervasio, Pisticci, Pomarico, San Giorgio Lucano, Salandra, San Mauro Forte, Stigliano, Rotondella, Tricarico, Tursi e Valsinni andati a costituire la provincia di Matera; nel 1944 riaggregazione dei comuni di Banzi, Genzano di Lucania e Palazzo S. Gervasio staccati dalla provincia di Matera.

---

#### Variazioni dei comuni

**076001 Abriola**

La circoscrizione territoriale non ha subito alcuna variazione.

**076002 Acerenza**

La circoscrizione territoriale non ha subito alcuna variazione.

**076003 Albano di Lucania**

La denominazione assunta dal comune fino al 1863 è Albano.

**076004 Anzi**

La circoscrizione territoriale non ha subito alcuna variazione.

**076005 Armento**

La circoscrizione territoriale non ha subito alcuna variazione.

**076006 Atella**

La circoscrizione territoriale viene modificata nel 1882 a seguito di distacco della frazione Sterpeto aggregata al comune di Avigliano (Censimento 1881: pop. res. 515).

**076007 Avigliano**

La circoscrizione territoriale viene modificata a seguito delle seguenti variazioni: nel 1882 aggregazione della frazione Sterpeto staccata dal comune di Atella (Censimento 1881: pop. res. 515); nel 1951 distacco delle frazioni Dragonetti, Filiano e Sterpito erette in comune autonomo denominato Filiano (Censimento 1951: pop. res. 3761).

**076008 Balvano**

La circoscrizione territoriale non ha subito alcuna variazione.

**076009 Banzi**

Il comune viene costituito nel 1901 con la frazione omonima staccata dal comune di Genzano, ora Genzano di Lucania (Censimento 1901: pop. res. 1649).

**076010 Baraglano**

La circoscrizione territoriale non ha subito alcuna variazione.

**076011 Barile**

La circoscrizione territoriale non ha subito alcuna variazione.

**076012 Bella**

La circoscrizione territoriale non ha subito alcuna variazione.

**076013 Brienza**

La circoscrizione territoriale non ha subito alcuna variazione.

**076014 Brindisi Montagna**

La denominazione assunta dal comune fino al 1863 è Brindisi.

- 076015 **Calvello**  
La circoscrizione territoriale non ha subito alcuna variazione.
- 076016 **Calvera**  
La circoscrizione territoriale non ha subito alcuna variazione.
- 076017 **Campomaggiore**  
La circoscrizione territoriale non ha subito alcuna variazione.
- 076018 **Cancellara**  
La circoscrizione territoriale non ha subito alcuna variazione.
- 076019 **Carbone**  
La circoscrizione territoriale non ha subito alcuna variazione.
- 076021 **Castelgrande**  
La circoscrizione territoriale non ha subito alcuna variazione.
- 076801 **Castelluccio**  
Il comune viene costituito nel 1928 coi territori del **soppresso** comune di Castelluccio Inferiore e con parte di **territori** del soppresso comune di Castelluccio Superiore (Censimento 1921: pop. res. 1455).  
Nel 1935 il comune viene soppresso per la ricostituzione dei comuni di Castelluccio Superiore (Censimento 1931: pop. res. 1435) e Castelluccio Inferiore (Censimento 1931: pop. res. 2372).
- 076022 **Castelluccio Inferiore**  
Nel 1928 il comune viene **soppresso** e i suoi territori vengono aggregati al nuovo comune di Castelluccio; nel 1935 il comune viene ricostituito (Censimento 1931: pop. res. 2372).
- 076023 **Castelluccio Superiore**  
Nel 1928 il comune viene soppresso e i suoi territori vengono ripartiti tra i comuni di Castelluccio (Censimento 1921: pop. res. 1455) e Latronico (Censimento 1921: pop. res. 1233); nel 1935 il comune viene ricostituito (Censimento 1931: pop. res. 1435), con i soli territori già aggregati al comune di Castelluccio.
- 076024 **Castelmezzano**  
Nel 1928 il comune viene soppresso e i suoi territori vengono aggregati al comune di Pietrapertosa; nel 1931 il comune viene ricostituito (Censimento 1931: pop. res. 1903).
- 076025 **Castelsaraceno**  
La circoscrizione territoriale non ha subito alcuna variazione.
- 076026 **Castronuovo di Sant'Andrea**  
La denominazione assunta dal comune fino al 1863 è Castronuovo.
- 076027 **Cersosimo**  
La circoscrizione territoriale non ha subito alcuna variazione.
- 076028 **Chiaromonte**  
La circoscrizione territoriale **viene** modificata a seguito delle seguenti variazioni: nel 1928 aggregazione di territori dei **soppressi** comuni di Fardella e Teana; nel 1946 distacco di territori per la **ricostituzione** dei comuni di Fardella (Censimento 1936: pop. res. 1087) e Teana (Censimento 1936: pop. res. 962).
- 076029 **Corleto Perticara**  
La denominazione assunta dal comune fino al 1863 è Corleto.
- 076030 **Episcopia**  
La circoscrizione territoriale non ha subito alcuna variazione.
- 076031 **Fardella**  
Nel 1928 il comune viene soppresso e i suoi territori vengono aggregati al comune di Chiaromonte; nel 1946 il comune viene ricostituito (Censimento 1936: pop. res. 1087).
- 076032 **Filiano**  
Il comune viene costituito nel 1951 con le frazioni Dragonetti, Filiano e Sterpito **staccate** dal comune di Avigliano (Censimento 1951: pop. res. 3761).
- 076033 **Forenza**  
La circoscrizione territoriale non ha subito alcuna variazione.
- 076034 **Francavilla in Sinni**  
La denominazione assunta dal comune fino al 1863 è Francavilla.
- 076035 **Giallicchio**  
La circoscrizione territoriale non ha subito alcuna variazione.



- 076036 **Genzano di Lucania**  
La denominazione assunta dal comune fino al 1935 è Genzano.  
La circoscrizione territoriale viene modificata nel 1901 a seguito di distacco della frazione Banzi eretta in comune autonomo con denominazione omonima (Censimento 1901: pop. res. 1649).
- 076099 **Ginestra**  
Il comune viene costituito nel 1965 con la frazione omonima staccata dal comune di Ripacandida (Censimento 1961: pop. res. 1636).
- 076037 **Grumento Nova**  
Precedenti denominazioni assunte dal comune: fino al 1863 Saponara, dal 1863 al 1932 Saponara di Grumento.
- 076038 **Guardia Perticara**  
La circoscrizione territoriale non ha subito alcuna variazione.
- 076039 **Lagonegro**  
La circoscrizione territoriale non ha subito alcuna variazione.
- 076040 **Latronico**  
La circoscrizione territoriale viene modificata nel 1928 a seguito di aggregazione della frazione Agromonte staccata dal soppresso comune di Castelluccio Superiore (Censimento 1921: pop. res. 1233).
- 076041 **Laurenzana**  
La circoscrizione territoriale non ha subito alcuna variazione.
- 076042 **Lauria**  
La circoscrizione territoriale non ha subito alcuna variazione.
- 076043 **Lavello**  
La circoscrizione territoriale non ha subito alcuna variazione.
- 076044 **Maratea**  
La circoscrizione territoriale non ha subito alcuna variazione.
- 076045 **Marsico Nuovo**  
La circoscrizione territoriale viene modificata nel 1973 a seguito di distacco della frazione Paterno eretta in comune autonomo con denominazione omonima (Censimento 1971: pop. res. 3556).
- 076046 **Marsicovetere**  
La circoscrizione territoriale non ha subito alcuna variazione.
- 076047 **Maschito**  
La circoscrizione territoriale non ha subito alcuna variazione.
- 076048 **Melfi**  
La circoscrizione territoriale non ha subito alcuna variazione.
- 076049 **Missanello**  
La circoscrizione territoriale non ha subito alcuna variazione.
- 076050 **Moliterno**  
La circoscrizione territoriale viene modificata a seguito delle seguenti variazioni: nel 1928 aggregazione di territori del soppresso comune di Sarconi; nel 1944 distacco di territori per la ricostituzione del comune di Sarconi (Censimento 1936: pop. res. 1222).
- 076051 **Montemilone**  
La circoscrizione territoriale non ha subito alcuna variazione.
- 076052 **Montemurro**  
La circoscrizione territoriale non ha subito alcuna variazione.
- 076053 **Muro Lucano**  
La denominazione assunta dal comune fino al 1863 è Muro.
- 076054 **Nemoli**  
La circoscrizione territoriale non ha subito alcuna variazione.
- 076055 **Noepoli**  
La denominazione assunta dal comune fino al 1863 è Noia.
- 076056 **Oppido Lucano**  
Precedenti denominazioni assunte dal comune: fino al 1863 Oppido, dal 1863 al 1933 Palmira.
- 076057 **Palazzo San Gervasio**  
La denominazione assunta dal comune fino al 1863 è Palazzo.

- 076100 **Paterno**  
Il comune viene costituito nel 1973 con la frazione omonima staccata dal comune di Marsico Nuovo (Censimento 1971: pop. res. 3556).
- 076058 **Pescopagano**  
La circoscrizione territoriale non ha subito alcuna variazione.
- 076059 **Picerno**  
La circoscrizione territoriale non ha subito alcuna variazione.
- 076060 **Pietragalla**  
La circoscrizione territoriale non ha subito alcuna variazione.
- 076061 **Pietrapertosa**  
La circoscrizione territoriale viene modificata a seguito delle seguenti variazioni: nel 1928 aggregazione di territori del soppresso comune di Castelmezzano; nel 1931 distacco di territori per la ricostituzione del comune di Castelmezzano (Censimento 1931: pop. res. 1903).
- 076062 **Pignola**  
Precedenti denominazioni assunte dal comune: fino al 1863 Vignola, dal 1863 al 1928 Pignola di Basilicata. Nel 1928 il comune viene soppresso e i suoi territori vengono aggregati al comune di Potenza; nel 1935 il comune viene ricostituito con la denominazione di Pignola (Censimento 1931: pop. res. 2620).
- 076063 **Potenza**  
La circoscrizione territoriale viene modificata a seguito delle seguenti variazioni: nel 1928 aggregazione di territori del soppresso comune di Pignola di Basilicata; nel 1935 distacco di territori per la ricostituzione del comune di Pignola di Basilicata, che assume la denominazione di Pignola (Censimento 1931: pop. res. 2620).
- 076064 **Rapolla**  
La circoscrizione territoriale non ha subito alcuna variazione.
- 076065 **Rapone**  
La circoscrizione territoriale non ha subito alcuna variazione.
- 076066 **Rionero in Vulture**  
Precedenti denominazioni assunte dal comune: fino al 1863 Rionero, dal 1863 al 1884 Rionero in Vulture.
- 076067 **Ripacandida**  
La circoscrizione territoriale viene modificata nel 1965 a seguito di distacco della frazione Ginestra eretta in comune autonomo con denominazione omonima (Censimento 1961: pop. res. 1636).
- 076068 **Rivello**  
La circoscrizione territoriale non ha subito alcuna variazione.
- 076069 **Roccanova**  
La circoscrizione territoriale non ha subito alcuna variazione.
- 076070 **Rotonda**  
La circoscrizione territoriale non ha subito alcuna variazione.
- 076071 **Ruoti**  
La circoscrizione territoriale non ha subito alcuna variazione.
- 076072 **Ruvo del Monte**  
La denominazione assunta dal comune fino al 1863 è Ruvo.
- 076073 **San Chirico Nuovo**  
La circoscrizione territoriale non ha subito alcuna variazione.
- 076074 **San Chirico Raparo**  
La circoscrizione territoriale non ha subito alcuna variazione.
- 076075 **San Costantino Albanese**  
La denominazione assunta dal comune fino al 1863 è S. Costantino.
- 076076 **San Fele**  
La circoscrizione territoriale non ha subito alcuna variazione.
- 076077 **San Martino d'Agri**  
La denominazione assunta dal comune fino al 1863 è S. Martino.
- 076020 **San Paolo Albanese**  
Precedenti denominazioni assunte dal comune: fino al 1863 Casalnuovo, dal 1936 al 1962 Casalnuovo Lucano.

- 076078 **San Severino Lucano**  
La denominazione assunta dal comune fino al 1863 è S. Severino.
- 076079 **Sant'Angelo le Fratte**  
La circoscrizione territoriale non ha subito alcuna variazione.
- 076080 **Sant'Arcangelo**  
La circoscrizione territoriale non ha subito alcuna variazione.
- 076081 **Sarconi**  
Nel 1928 il comune viene soppresso e i suoi territori vengono aggregati al comune di Moliterno; nel 1944 il comune viene ricostituito (Censimento 1936: pop. res. 1222).
- 076082 **Sasso di Castalda**  
La denominazione assunta dal comune fino al 1863 è Sasso.
- 076083 **Satriano di Lucania**  
La denominazione assunta dal comune fino al 1886 è Pietrafesa.
- 076084 **Savoia di Lucania**  
La denominazione assunta dal comune fino al 1879 è Salvia.
- 076085 **Senise**  
La circoscrizione territoriale non ha subito alcuna variazione.
- 076086 **Spinoso**  
La circoscrizione territoriale non ha subito alcuna variazione.
- 076087 **Teana**  
Nel 1928 il comune viene soppresso e i suoi territori vengono aggregati al comune di Chiaromonte; nel 1946 il comune viene ricostituito (Censimento 1936: pop. res. 962).
- 076088 **Terranova di Pollino**  
La denominazione assunta dal comune fino al 1863 è Terranova.
- 076089 **Tito**  
La circoscrizione territoriale non ha subito alcuna variazione.
- 076090 **Tolve**  
La circoscrizione territoriale non ha subito alcuna variazione.
- 076091 **Tramutola**  
La circoscrizione territoriale non ha subito alcuna variazione.
- 076092 **Trecchina**  
La circoscrizione territoriale non ha subito alcuna variazione.
- 076093 **Trivigno**  
La circoscrizione territoriale non ha subito alcuna variazione.
- 076094 **Vaglio Basilicata**  
Precedenti denominazioni assunte dal comune: fino al 1863 Vaglio, dal 1863 al 1933 Vaglio di Basilicata, dal 1933 al 1955 Vaglio Lucano.
- 076095 **Venosa**  
La circoscrizione territoriale non ha subito alcuna variazione.
- 076096 **Vietri di Potenza**  
La denominazione assunta dal comune fino al 1863 è Vietri.
- 076097 **Viggianello**  
La circoscrizione territoriale non ha subito alcuna variazione.
- 076098 **Viggiano**  
La circoscrizione territoriale non ha subito alcuna variazione.

077 - PROVINCIA DI MATERA

---

**Variazioni della provincia**

La provincia viene costituita nel 1927 con i comuni staccati dalla provincia di Potenza (*vedi prov. di Potenza*).  
La circoscrizione territoriale viene modificata nel 1944 a seguito di distacco dei comuni di Banzi, Genzano di Lucania e Palazzo S. Gervasio riaggregati alla provincia di Potenza.

---

**Variazioni dei comuni**

- 077001 **Accettura**  
La circoscrizione territoriale non ha subito alcuna variazione.
- 077002 **Aliano**  
La circoscrizione territoriale non ha subito alcuna variazione.
- 077003 **Bernalda**  
La circoscrizione territoriale viene modificata nel 1932 a seguito di aggregazione di territori staccati dai comuni di Montescaglioso e Pisticci (Censimento 1931: pop. res. 271).
- 077004 **Calciano**  
Il comune viene costituito nel 1913 con la frazione omonima staccata dal comune di Garaguso (Censimento 1911: pop. res. 985).
- 077005 **Cirigliano**  
La circoscrizione territoriale non ha subito alcuna variazione.
- 077006 **Colobraro**  
La circoscrizione territoriale non ha subito alcuna variazione.
- 077007 **Craco**  
La circoscrizione territoriale non ha subito alcuna variazione.
- 077008 **Ferrandina**  
La circoscrizione territoriale non ha subito alcuna variazione.
- 077009 **Garaguso**  
La circoscrizione territoriale viene modificata nel 1913 a seguito di distacco della frazione Calciano eretta in comune autonomo con denominazione omonima (Censimento 1911: pop. res. 985).
- 077010 **Gorgoglione**  
La circoscrizione territoriale non ha subito alcuna variazione.
- 077011 **Grassano**  
La circoscrizione territoriale non ha subito alcuna variazione.
- 077012 **Grottole**  
La circoscrizione territoriale non ha subito alcuna variazione.
- 077013 **Irsina**  
La denominazione assunta dal comune fino al 1895 è Montepeloso.
- 077014 **Matera**  
La circoscrizione territoriale non ha subito alcuna variazione.
- 077015 **Miglionico**  
La circoscrizione territoriale non ha subito alcuna variazione.
- 077016 **Montalbano Jonico**  
La denominazione assunta dal comune fino al 1863 è Mont'Albano.  
La circoscrizione territoriale viene modificata a seguito delle seguenti variazioni: nel 1870 aggregazione della frazione Policoro staccata dal comune di Tursi (Censimento 1861: pop. pres. 600); nel 1959 distacco della frazione Policoro eretta in comune autonomo con denominazione omonima (Censimento 1951: pop. res. 862); nel 1974 distacco della frazione Scanzano eretta in comune autonomo denominato Scanzano Jonico (Censimento 1971: pop. res. 5131).

- 077017 Montescaglioso**  
La circoscrizione territoriale viene modificata nel 1932 a seguito di distacco di territori aggregati al comune di Bernalda (Censimento 1931: pop. res. 56).
- 077018 Nova Siri**  
La denominazione assunta dal comune fino al 1872 è Bollita.
- 077019 Oliveto Lucano**  
La denominazione assunta dal comune fino al 1863 è Oliveto.
- 077020 Pisticci**  
La circoscrizione territoriale viene modificata nel 1932 a seguito di distacco di territori aggregati al comune di Bernalda (Censimento 1931: pop. res. 215).
- 077021 Policoro**  
Il comune viene costituito nel 1959 con la frazione omonima staccata dal comune di Montalbano Jonico (Censimento 1951: pop. res. 862).
- 077022 Pomarico**  
La circoscrizione territoriale non ha subito alcuna variazione.
- 077023 Rotondella**  
La circoscrizione territoriale non ha subito alcuna variazione.
- 077024 Salandra**  
La circoscrizione territoriale non ha subito alcuna variazione.
- 077025 San Giorgio Lucano**  
La denominazione assunta dal comune fino al 1863 è S. Giorgio.
- 077026 San Mauro Forte**  
La denominazione assunta dal comune fino al 1863 è S. Mauro.
- 077031 Scanzano Jonico**  
Il comune viene costituito nel 1974 con la frazione Scanzano staccata dal comune di Montalbano Jonico (Censimento 1971: pop. res. 5131).
- 077027 Stigliano**  
La circoscrizione territoriale non ha subito alcuna variazione.
- 077028 Tricarico**  
La circoscrizione territoriale non ha subito alcuna variazione.
- 077029 Tursi**  
La circoscrizione territoriale viene modificata nel 1870 a seguito di distacco della frazione Policoro aggregata al comune di Montalbano Jonico (Censimento 1861: pop. pres. 600).
- 077030 Valsinni**  
Precedenti denominazioni assunte dal comune: fino al 1863 Favale, dal 1863 al 1873 Favale S. Cataldo.

---

18 - REGIONE CALABRIA

---

078 - PROVINCIA DI COSENZA

---

**Variazioni della provincia**

La circoscrizione territoriale non ha subito alcuna variazione.

---

**Variazioni dei comuni**

**078001 Acquaformosa**

La circoscrizione territoriale non ha subito alcuna variazione.

**078002 Acquappesa**

Nel 1927 il comune viene soppresso e i suoi territori vengono aggregati al nuovo comune di Guardia Piemontese Terme; nel 1945 il comune viene ricostituito (Censimento 1936: pop. res. 2158).

**078003 Acri**

La circoscrizione territoriale non ha subito alcuna variazione.

**078004 Aiello Calabro**

Il comune viene costituito nel 1928 coi territori dei soppressi comuni di Aiello in Calabria, Cleto e Serra d'Aiello. La circoscrizione territoriale viene modificata a seguito delle seguenti variazioni: nel 1934 distacco di territori per la ricostituzione del comune di Cleto (Censimento 1931: pop. res. 2469); nel 1937 distacco di territori per la ricostituzione del comune di Serra d'Aiello (Censimento 1936: pop. res. 785).

**078801 Aiello in Calabria**

La denominazione assunta dal comune fino al 1864 è Ajello.

Nel 1928 il comune viene soppresso e i suoi territori vengono aggregati al nuovo comune di Aiello Calabro.

**078005 Aietta**

Nel 1928 il comune viene soppresso e i suoi territori vengono aggregati al nuovo comune di Praia a Mare; nel 1937 il comune viene ricostituito (Censimento 1936: pop. res. 1753), ad eccezione della frazione Praia a Mare (Censimento 1936: pop. res. 1472) che rimane al comune omonimo.

**078006 Albidona**

La circoscrizione territoriale non ha subito alcuna variazione.

**078007 Alessandria del Carretto**

La denominazione assunta dal comune fino al 1863 è Alessandria.

**078008 Altilia**

Nel 1928 il comune viene soppresso e i suoi territori vengono aggregati al comune di Malito; nel 1937 il comune viene ricostituito (Censimento 1936: pop. res. 1398).

**078009 Altomonte**

La circoscrizione territoriale non ha subito alcuna variazione.

**078010 Amantea**

La circoscrizione territoriale viene modificata a seguito delle seguenti variazioni: nel 1928 aggregazione di territori del soppresso comune di S. Pietro in Amantea; nel 1937 distacco di territori per la ricostituzione del comune di S. Pietro in Amantea (Censimento 1936: pop. res. 1671).

**078011 Amendolara**

La circoscrizione territoriale non ha subito alcuna variazione.

**078012 Aprigliano**

La circoscrizione territoriale non ha subito alcuna variazione.

**078013 Belmonte Calabro**

La denominazione assunta dal comune fino al 1863 è Belmonte.

- 078014 **Belsito**  
Nel 1928 il comune viene soppresso e i suoi territori vengono aggregati al comune di Malito; nel 1937 il comune viene ricostituito (Censimento 1936: pop. res. 1298).
- 078015 **Belvedere Marittimo**  
La denominazione assunta dal comune fino al 1863 è Belvedere.
- 078016 **Bianchi**  
La circoscrizione territoriale non ha subito alcuna variazione.
- 078017 **Bisignano**  
La circoscrizione territoriale non ha subito alcuna variazione.
- 078018 **Bocchigliero**  
La circoscrizione territoriale non ha subito alcuna variazione.
- 078019 **Bonifati**  
La circoscrizione territoriale non ha subito alcuna variazione.
- 078020 **Buonvicino**  
La circoscrizione territoriale non ha subito alcuna variazione.
- 078021 **Calopezzati**  
La circoscrizione territoriale viene modificata a seguito delle seguenti variazioni: nel 1928 aggregazione di territori del soppresso comune di Crosia; nel 1937 distacco di territori per la ricostituzione del comune di Crosia (Censimento 1936: pop. res. 1671).
- 078022 **Caloveto**  
La circoscrizione territoriale viene modificata a seguito delle seguenti variazioni: nel 1902 distacco della frazione Crosia eretta in comune autonomo con denominazione omonima (Censimento 1901: pop. res. 1027).  
Nel 1928 il comune viene soppresso e i suoi territori vengono aggregati al comune di Cropolati; nel 1934 il comune viene ricostituito (Censimento 1931: pop. res. 1097).
- 078023 **Campana**  
La circoscrizione territoriale non ha subito alcuna variazione.
- 078024 **Canna**  
La circoscrizione territoriale non ha subito alcuna variazione.
- 078025 **Cariati**  
La circoscrizione territoriale viene modificata nel 1921 a seguito di distacco della frazione Terravecchia eretta in comune autonomo con denominazione omonima (Censimento 1911: pop. res. 1336).
- 078026 **Carolei**  
La circoscrizione territoriale non ha subito alcuna variazione.
- 078027 **Carpanzano**  
Nel 1928 il comune viene soppresso e i suoi territori vengono aggregati al comune di Scigliano; nel 1937 il comune viene ricostituito (Censimento 1936: pop. res. 1371).
- 078028 **Casole Bruzio**  
La denominazione assunta dal comune fino al 1864 è Casole.
- 078029 **Cassano all'Jonio**  
La denominazione assunta dal comune fino al 1863 è Cassano.
- 078030 **Castiglione Cosentino**  
La denominazione assunta dal comune fino al 1863 è Castiglione.
- 078031 **Castrolibero**  
La denominazione assunta dal comune fino al 1863 è Castelfranco.
- 078032 **Castroregio**  
La circoscrizione territoriale non ha subito alcuna variazione.
- 078033 **Castrovillari**  
La circoscrizione territoriale non ha subito alcuna variazione.
- 078034 **Celico**  
La circoscrizione territoriale non ha subito alcuna variazione.
- 078035 **Cellara**  
La circoscrizione territoriale non ha subito alcuna variazione.

- 078036 Cerchiaro di Calabria**  
La denominazione assunta dal comune fino al 1864 è Cerchiara.
- 078037 Cerisano**  
La circoscrizione territoriale non ha subito alcuna variazione.
- 078038 Cervicati**  
Nel 1928 il comune viene soppresso e i suoi territori vengono aggregati al comune di S. Marco Argentano; nel 1937 il comune viene ricostituito (Censimento 1936: pop. res. 1531).
- 078039 Cerzeto**  
La circoscrizione territoriale non ha subito alcuna variazione.
- 078040 Cetraro**  
La circoscrizione territoriale non ha subito alcuna variazione.
- 078041 Civita**  
La circoscrizione territoriale non ha subito alcuna variazione.
- 078042 Cleto**  
La denominazione assunta dal comune fino al 1863 è Pietramala.  
Nel 1928 il comune viene soppresso e i suoi territori vengono aggregati al nuovo comune di Aiello Calabro; nel 1934 il comune viene ricostituito (Censimento 1931: pop. res. 2469).
- 078043 Colosimi**  
La circoscrizione territoriale non ha subito alcuna variazione.
- 078044 Corigliano Calabro**  
La denominazione assunta dal comune fino al 1863 è Corigliano.
- 078045 Cosenza**  
La circoscrizione territoriale viene modificata nel 1893 a seguito di aggregazione della frazione S. Ippolito e Torzano staccata dal comune di Pietrafitta (Censimento 1881: pop. res. 1181).
- 078046 Cropalati**  
La circoscrizione territoriale viene modificata a seguito delle seguenti variazioni: nel 1928 aggregazione di territori dei soppressi comuni di Caloveto e Paludi; nel 1934 distacco di territori per la ricostituzione dei comuni di Caloveto (Censimento 1931: pop. res. 1097) e Paludi (Censimento 1931 pop. res. 1860).
- 078047 Crosia**  
Il comune viene costituito nel 1902 con la frazione omonima staccata dal comune di Caloveto (Censimento 1901: pop. res. 1027).  
Nel 1928 il comune viene soppresso e i suoi territori vengono aggregati al comune di Calopezzati; nel 1937 il comune viene ricostituito (Censimento 1936: pop. res. 1671).
- 078048 Diamante**  
La circoscrizione territoriale viene modificata nel 1876 a seguito di aggregazione della frazione Cirella staccata dal comune di Maierà (Censimento 1871: pop. pres. 120).
- 078049 Dipignano**  
La circoscrizione territoriale non ha subito alcuna variazione.
- 078050 Domanico**  
La circoscrizione territoriale non ha subito alcuna variazione.
- 078051 Fagnano Castello**  
La denominazione assunta dal comune fino al 1863 è Fagnano.  
La circoscrizione territoriale viene modificata a seguito delle seguenti variazioni: nel 1928 aggregazione di territori dei soppressi comuni di Malvito e S. Caterina Albanese; nel 1934 distacco di territori per la ricostituzione dei comuni di Malvito (Censimento 1931: pop. res. 2295) e S. Caterina Albanese (Censimento 1931: pop. res. 1605).
- 078052 Falconara Albanese**  
La denominazione assunta dal comune fino al 1863 è Falconara.
- 078053 Figline Vegliaturo**  
La denominazione assunta dal comune fino al 1863 è Figline.
- 078054 Firmo**  
La circoscrizione territoriale non ha subito alcuna variazione.
- 078055 Fiumefreddo Bruzio**  
La denominazione assunta dal comune fino al 1863 è Fiumefreddo.



La circoscrizione territoriale viene modificata a seguito delle seguenti variazioni: nel 1928 aggregazione di territori del soppresso comune di Longobardi; nel 1937 distacco di territori per la ricostituzione del comune di Longobardi (Censimento 1936: pop. res. 3591).

- 078056 **Francavilla Marittima**  
La denominazione assunta dal comune fino al 1863 è Francavilla.
- 078057 **Frascineto**  
La circoscrizione territoriale non ha subito alcuna variazione.
- 078058 **Fuscaldo**  
La circoscrizione territoriale non ha subito alcuna variazione.
- 078059 **Grimaldi**  
La circoscrizione territoriale non ha subito alcuna variazione.
- 078060 **Grisolia**  
La denominazione assunta dal comune fino al 1948 è Grisolia Cipollina.  
La circoscrizione territoriale viene modificata nel 1948 a seguito di distacco della frazione Cipollina eretta in comune autonomo con denominazione omonima, ora S. Maria del Cedro (Censimento 1936: pop. res. 1542).
- 078061 **Guardia Piemontese**  
La denominazione assunta dal comune fino al 1863 è Guardia.  
Nel 1927 il comune viene soppresso e i suoi territori vengono aggregati al nuovo comune di Guardia Piemontese Terme; nel 1945 il comune viene ricostituito (Censimento 1936: pop. res. 1238).
- 078802 **Guardia Piemontese Terme**  
Il comune viene costituito nel 1927 coi territori dei soppressi comuni di Acquappesa e Guardia Piemontese.  
Nel 1945 il comune viene soppresso per la ricostituzione dei comuni di Acquappesa (Censimento 1936: pop. res. 2158) e Guardia Piemontese (Censimento 1936: pop. res. 1238).
- 078062 **Lago**  
La circoscrizione territoriale viene modificata nel 1927 a seguito di aggregazione di territori del soppresso comune di Terrati.
- 078063 **Laino Borgo**  
Nel 1928 il comune viene soppresso e i suoi territori vengono aggregati al nuovo comune di Laino Bruzio; nel 1947 il comune viene ricostituito (Censimento 1936: pop. res. 3025).
- 078803 **Laino Bruzio**  
Il comune viene costituito nel 1928 coi territori dei soppressi comuni di Laino Borgo e Laino Castello.  
Nel 1947 il comune viene soppresso per la ricostituzione dei comuni di Laino Borgo (Censimento 1936: pop. res. 3025) e Laino Castello (Censimento 1936: pop. res. 1668).
- 078064 **Laino Castello**  
Nel 1928 il comune viene soppresso e i suoi territori vengono aggregati al nuovo comune di Laino Bruzio; nel 1947 il comune viene ricostituito (Censimento 1936: pop. res. 1668).
- 078065 **Lappano**  
La circoscrizione territoriale non ha subito alcuna variazione.
- 078066 **Lattarico**  
Nel 1928 il comune viene soppresso e i suoi territori vengono aggregati al comune di Montalto Uffugo; nel 1934 il comune viene ricostituito (Censimento 1931: pop. res. 3945).  
La circoscrizione territoriale viene modificata nel 1957 a seguito di distacco della frazione Peritano aggregata al comune di Torano Castello (Censimento 1951: pop. res. 187).
- 078067 **Longobardi**  
Nel 1928 il comune viene soppresso e i suoi territori vengono aggregati al comune di Fiumefreddo Bruzio; nel 1937 il comune viene ricostituito (Censimento 1936: pop. res. 3591).
- 078068 **Longobucco**  
La circoscrizione territoriale non ha subito alcuna variazione.
- 078069 **Lungro**  
La circoscrizione territoriale non ha subito alcuna variazione.
- 078070 **Luzzi**  
La circoscrizione territoriale non ha subito alcuna variazione.

- 078071 **Maierà**  
La circoscrizione territoriale viene modificata nel 1876 a seguito di distacco della frazione Cirella aggregata al comune di Diamante (Censimento 1871: pop. pres. 120).
- 078072 **Malito**  
La circoscrizione territoriale viene modificata a seguito delle seguenti variazioni: nel 1928 aggregazione di territori dei soppressi comuni di Altilia e Belsito; nel 1937 distacco di territori per la ricostituzione dei comuni di Altilia (Censimento 1936: pop. res. 1398) e Belsito (Censimento 1936: pop. res. 1298).
- 078073 **Malvito**  
Nel 1928 il comune viene soppresso e i suoi territori vengono aggregati al comune di Fagnano Castello; nel 1934 il comune viene ricostituito (Censimento 1931: pop. res. 2295).
- 078074 **Mandatoriccio**  
La circoscrizione territoriale viene modificata a seguito delle seguenti variazioni: nel 1928 aggregazione di territori del soppresso comune di Pietrapaola; nel 1934 distacco di territori per la ricostituzione del comune di Pietrapaola (Censimento 1931: pop. res. 1260).
- 078075 **Mangone**  
Nel 1928 il comune viene soppresso e i suoi territori vengono aggregati al comune di Rogliano; nel 1934 il comune viene ricostituito (Censimento 1931: pop. res. 1859).
- 078076 **Marano Marchesato**  
La circoscrizione territoriale non ha subito alcuna variazione.
- 078077 **Marano Principato**  
La circoscrizione territoriale non ha subito alcuna variazione.
- 078078 **Marzi**  
Nel 1928 il comune viene soppresso e i suoi territori vengono aggregati al comune di Rogliano; nel 1937 il comune viene ricostituito (Censimento 1936: pop. res. 1577).
- 078079 **Mendicino**  
La circoscrizione territoriale non ha subito alcuna variazione.
- 078080 **Mongrassano**  
La circoscrizione territoriale non ha subito alcuna variazione.
- 078081 **Montalto Uffugo**  
Precedenti denominazioni assunte dal comune: fino al 4 gennaio 1863 Montalto, dal 5 gennaio 1863 al 3 dicembre 1863 Montalto Affugo.  
La circoscrizione territoriale viene modificata a seguito delle seguenti variazioni: nel 1928 aggregazione di territori dei soppressi comuni di Lattarico, S. Benedetto Ullano e S. Vincenzo La Costa; nel 1934 distacco di territori per la ricostituzione del comune di Lattarico (Censimento 1931: pop. res. 3945); nel 1937 distacco di territori per la ricostituzione dei comuni di S. Benedetto Ullano (Censimento 1936: pop. res. 2271) e S. Vincenzo La Costa (Censimento 1936: pop. res. 2463).
- 078082 **Montegiordano**  
La circoscrizione territoriale non ha subito alcuna variazione.
- 078083 **Morano Calabro**  
La denominazione assunta dal comune fino al 1863 è Morano.
- 078084 **Mormanno**  
La circoscrizione territoriale non ha subito alcuna variazione.
- 078085 **Mottafollone**  
La circoscrizione territoriale non ha subito alcuna variazione.
- 078086 **Nocera**  
La circoscrizione territoriale non ha subito alcuna variazione.
- 078087 **Oriolo**  
La circoscrizione territoriale non ha subito alcuna variazione.
- 078088 **Orsomarso**  
La circoscrizione territoriale non ha subito alcuna variazione.
- 078089 **Faludi**  
Nel 1928 il comune viene soppresso e i suoi territori vengono aggregati al comune di Cropalati; nel 1934 il comune viene ricostituito (Censimento 1931: pop. res. 1860).

- 078090 **Panettieri**  
La circoscrizione territoriale non ha subito alcuna variazione.
- 078091 **Paola**  
La circoscrizione territoriale non ha subito alcuna variazione.
- 078092 **Papasidero**  
La circoscrizione territoriale non ha subito alcuna variazione.
- 078093 **Parenti**  
Nel 1928 il comune viene soppresso e i suoi territori vengono aggregati al comune di Rogliano; nel 1934 il comune viene ricostituito (Censimento 1931: pop. res. 2234).
- 078094 **Paterno Calabro**  
La denominazione assunta dal comune fino al 1863 è Paterno.
- 078095 **Pedace**  
La circoscrizione territoriale non ha subito alcuna variazione.
- 078096 **Pedivigliano**  
Nel 1928 il comune viene soppresso e i suoi territori vengono aggregati al comune di Scigliano; nel 1937 il comune viene ricostituito (Censimento 1936: pop. res. 1645).
- 078097 **Piane Crati**  
La denominazione assunta dal comune fino al 1863 è Piane.
- 078098 **Pietrafitta**  
La circoscrizione territoriale viene modificata nel 1893 a seguito di distacco della frazione S. Ippolito e Torzano aggregata al comune di Cosenza (Censimento 1881: pop. res. 1181).
- 078099 **Pietrapaola**  
Nel 1928 il comune viene soppresso e i suoi territori vengono aggregati al comune di Mandatoriccio; nel 1934 il comune viene ricostituito (Censimento 1931: pop. res. 1260).
- 078100 **Plataci**  
La circoscrizione territoriale non ha subito alcuna variazione.
- 078101 **Praia a Mare**  
Il comune viene costituito nel 1928 coi territori dei soppressi comuni di Aieta e Tortora.  
La circoscrizione territoriale viene modificata a seguito delle seguenti variazioni: nel 1937 distacco di territori per la ricostituzione del comune di Aieta (Censimento 1936: pop. res. 1753), ad eccezione della frazione Praia a Mare (Censimento 1936: pop. res. 1472); nel 1937 distacco di territori per la ricostituzione del comune di Tortora (Censimento 1936: pop. res. 2536).
- 078102 **Rende**  
La circoscrizione territoriale non ha subito alcuna variazione.
- 078103 **Rocca Imperiale**  
La circoscrizione territoriale non ha subito alcuna variazione.
- 078104 **Roggiano Gravina**  
La denominazione assunta dal comune fino al 1864 è Rogliano.
- 078105 **Rogliano**  
La circoscrizione territoriale viene modificata a seguito delle seguenti variazioni: nel 1928 aggregazione di territori dei soppressi comuni di Mangone, Marzi, Parenti e S. Stefano di Rogliano; nel 1934 distacco di territori per la ricostituzione dei comuni di Mangone (Censimento 1931: pop. res. 1859) e Parenti (Censimento 1931: pop. res. 2234); nel 1937 distacco di territori per la ricostituzione dei comuni di Marzi (Censimento 1936: pop. res. 1577) e S. Stefano di Rogliano (Censimento 1936: pop. res. 1260).
- 078106 **Rose**  
La circoscrizione territoriale non ha subito alcuna variazione.
- 078107 **Roseto Capo Spulico**  
Precedenti denominazioni assunte dal comune: fino al 1863 Roseto, dal 1863 al 1970 Rosito Capo Spulico.
- 078108 **Rossano**  
La circoscrizione territoriale non ha subito alcuna variazione.
- 078109 **Rota Greca**  
La denominazione assunta dal comune fino al 1863 è Rota.
- 078110 **Rovito**  
La circoscrizione territoriale non ha subito alcuna variazione.

- 078111 **San Basile**  
La circoscrizione territoriale non ha subito alcuna variazione.
- 078112 **San Benedetto Ullano**  
Nel 1928 il comune viene soppresso e i suoi territori vengono aggregati al comune di Montalto Uffugo; nel 1937 il comune viene ricostituito (Censimento 1936: pop. res. 2271).
- 078113 **San Cosmo Albanese**  
La denominazione assunta dal comune fino al 1897 è S. Cosmo.
- 078114 **San Demetrio Corone**  
La denominazione assunta dal comune fino al 1863 è S. Demetrio.
- 078115 **San Donato di Ninea**  
La denominazione assunta dal comune fino al 1864 è S. Donato.
- 078116 **San Fili**  
La circoscrizione territoriale non ha subito alcuna variazione.
- 078117 **Sanginetto**  
La circoscrizione territoriale non ha subito alcuna variazione.
- 078118 **San Giorgio Albanese**  
La denominazione assunta dal comune fino al 1863 è S. Giorgio.
- 078119 **San Giovanni in Fiore**  
La circoscrizione territoriale non ha subito alcuna variazione.
- 078120 **San Lorenzo Bellizzi**  
La circoscrizione territoriale non ha subito alcuna variazione.
- 078121 **San Lorenzo del Vallo**  
La circoscrizione territoriale non ha subito alcuna variazione.
- 078122 **San Lucido**  
La circoscrizione territoriale non ha subito alcuna variazione.
- 078123 **San Marco Argentano**  
La denominazione assunta dal comune fino al 1862 è S. Marco.  
La circoscrizione territoriale viene modificata a seguito delle seguenti variazioni: nel 1928 aggregazione di territori del soppresso comune di Cervicati; nel 1937 distacco di territori per la ricostituzione del comune di Cervicati (Censimento 1936: pop. res. 1531).
- 078124 **San Martino di Finita**  
La denominazione assunta dal comune fino al 1863 è S. Martino.
- 078125 **San Nicola Arcella**  
Il comune viene costituito nel 1912 con la frazione omonima staccata dal comune di Scalea (Censimento 1911: pop. res. 817).
- 078126 **San Pietro in Amantea**  
Nel 1928 il comune viene soppresso e i suoi territori vengono aggregati al comune di Amantea; nel 1937 il comune viene ricostituito (Censimento 1936: pop. res. 1671).
- 078127 **San Pietro in Guarano**  
La circoscrizione territoriale non ha subito alcuna variazione.
- 078128 **San Sosti**  
La circoscrizione territoriale non ha subito alcuna variazione.
- 078129 **Santa Caterina Albanese**  
La denominazione assunta dal comune fino al 1863 è S. Caterina  
Nel 1928 il comune viene soppresso e i suoi territori vengono aggregati al comune di Fagnano Castello; nel 1934 il comune viene ricostituito (Censimento 1931: pop. res. 1605).
- 078130 **Santa Domenica Talao**  
La denominazione assunta dal comune fino al 1864 è S. Domenica.
- 078131 **Sant'Agata di Esaro**  
La denominazione assunta dal comune fino al 1862 è S. Agata.
- 078132 **Santa Maria del Cedro**  
Precedenti denominazioni assunte dal comune: fino al 1955 Cipollina, dal 1955 al 1968 S. Maria.

Il comune viene costituito nel 1948 con la frazione Cipollina staccata dal comune di Grisolia Cipollina, ora Grisolia (Censimento 1936: pop. res. 1542).

- 078133 **Santa Sofia d'Epiro**  
La denominazione assunta dal comune fino al 1863 è S. Sofia.
- 078134 **Santo Stefano di Rogliano**  
La denominazione assunta dal comune fino al 1864 è S. Stefano.  
Nel 1928 il comune viene soppresso e i suoi territori vengono aggregati al comune di Rogliano; nel 1937 il comune viene ricostituito (Censimento 1936: pop. res. 1260).
- 078135 **San Vincenzo la Costa**  
La denominazione assunta dal comune fino al 1863 è S. Vincenzo.  
Nel 1928 il comune viene soppresso e i suoi territori vengono aggregati al comune di Montalto Uffugo; nel 1937 il comune viene ricostituito (Censimento 1936: pop. res. 2463).
- 078136 **Saracena**  
La circoscrizione territoriale non ha subito alcuna variazione.
- 078137 **Scala Coell**  
La denominazione assunta dal comune fino al 1863 è Scala.
- 078138 **Scalea**  
La circoscrizione territoriale viene modificata nel 1912 a seguito di distacco della frazione S. Nicola Arcella eretta in comune autonomo con denominazione omonima (Censimento 1911: pop. res. 817).
- 078139 **Scigliano**  
La circoscrizione territoriale viene modificata a seguito delle seguenti variazioni: nel 1928 aggregazione di territori dei soppressi comuni di Carpanzano e Pedivigliano; nel 1937 distacco di territori per la ricostituzione del comune di Carpanzano (Censimento 1936: pop. res. 1371) e Pedivigliano (Censimento 1936: pop. res. 1645).
- 078140 **Serra d'Aiello**  
Nel 1928 il comune viene soppresso e i suoi territori vengono aggregati al nuovo comune di Aiello Calabro; nel 1937 il comune viene ricostituito (Censimento 1936: pop. res. 785).
- 078141 **Serra Pedace**  
La circoscrizione territoriale non ha subito alcuna variazione.
- 078142 **Spezzano Albanese**  
La circoscrizione territoriale non ha subito alcuna variazione.
- 078143 **Spezzano della Sila**  
Il comune viene costituito nel 1928 coi territori dei soppressi comuni di Spezzano Grande e Spezzano Piccolo.  
La circoscrizione territoriale viene modificata nel 1937 a seguito di distacco di territori per la ricostituzione del comune di Spezzano Piccolo (Censimento 1936: pop. res. 1658).
- 078804 **Spezzano Grande**  
Nel 1928 il comune viene soppresso e i suoi territori vengono aggregati al nuovo comune di Spezzano della Sila.
- 078144 **Spezzano Piccolo**  
Nel 1928 il comune viene soppresso e i suoi territori vengono aggregati al nuovo comune di Spezzano della Sila; nel 1937 il comune viene ricostituito (Censimento 1936: pop. res. 1658).
- 078145 **Tarsia**  
La circoscrizione territoriale non ha subito alcuna variazione.
- 078146 **Terranova da Sibari**  
La denominazione assunta dal comune fino al 1864 è Terranova.
- 078805 **Terrati**  
Nel 1927 il comune viene soppresso e i suoi territori vengono aggregati al comune di Lago.
- 078147 **Terravecchia**  
Il comune viene costituito nel 1921 con la frazione omonima staccata dal comune di Cariati (Censimento 1911: pop. res. 1336).
- 078148 **Torano Castello**  
La denominazione assunta dal comune fino al 1864 è Torano.  
La circoscrizione territoriale viene modificata nel 1957 a seguito di aggregazione della frazione Peritano staccata dal comune di Lattarico (Censimento 1951: pop. res. 187).

- 078149 **Tortora**  
Nel 1928 il comune viene soppresso e i suoi territori vengono aggregati al nuovo comune di Praia a Mare; nel 1937 il comune viene ricostituito (Censimento 1936: pop. res. 2536).
- 078150 **Trebisacce**  
La circoscrizione territoriale non ha subito alcuna variazione.
- 078151 **Trenta**  
La circoscrizione territoriale non ha subito alcuna variazione.
- 078152 **Vaccarizzo Albanese**  
La denominazione assunta dal comune fino al 1863 è Vaccarizzo.
- 078153 **Verbicaro**  
La circoscrizione territoriale non ha subito alcuna variazione.
- 078154 **Villapiana**  
La denominazione assunta dal comune fino al 1863 è Casalnuovo.
- 078155 **Zumpano**  
La circoscrizione territoriale non ha subito alcuna variazione.

## 101 - PROVINCIA DI CROTONE

---

### Variazioni della provincia

La provincia viene costituita nel 1992 con i comuni staccati dalla provincia di Catanzaro (*vedi prov. di Catanzaro*).

---

### Variazioni dei comuni

- 101001 **Belvedere di Spinello**  
La denominazione assunta dal comune fino al 1863 è Belvedere.
- 101002 **Caccuri**  
La circoscrizione territoriale viene modificata a seguito delle seguenti variazioni: nel 1928 aggregazione di territori del soppresso comune di Cerenzia; nel 1946 distacco di territori per la ricostituzione del comune di Cerenzia (Censimento 1936: pop. res. 966).
- 101003 **Carfizzi**  
Il comune viene costituito nel 1904 con la frazione omonima staccata dal comune di S. Nicola dell'Alto (Censimento 1901: pop. res. 1343).
- 101004 **Casabona**  
La circoscrizione territoriale non ha subito alcuna variazione.
- 101005 **Castelsilano**  
La denominazione assunta dal comune fino al 1950 è Casino.
- 101006 **Cerenzia**  
Nel 1928 il comune viene soppresso e i suoi territori vengono aggregati al comune di Caccuri; nel 1946 il comune viene ricostituito (Censimento 1936: pop. res. 966).
- 101007 **Cirò**  
La circoscrizione territoriale viene modificata nel 1952 a seguito di distacco della frazione Cirò Marina eretta in comune autonomo con denominazione omonima (Censimento 1951: pop. res. 7294).
- 101008 **Cirò Marina**  
Il comune viene costituito nel 1952 con la frazione omonima staccata dal comune di Cirò (Censimento 1951: pop. res. 7294).
- 101009 **Cotronei**  
La circoscrizione territoriale non ha subito alcuna variazione.

- 101010 **Crotone**  
La denominazione assunta dal comune fino al 1928 è Cotrone.
- 101011 **Crucoli**  
La circoscrizione territoriale non ha subito alcuna variazione.
- 101012 **Cutro**  
La circoscrizione territoriale non ha subito alcuna variazione.
- 101013 **Isola di Capo Rizzuto**  
La denominazione assunta dal comune fino al 1863 è Isola.
- 101014 **Melissa**  
La circoscrizione territoriale non ha subito alcuna variazione.
- 101015 **Mesoraca**  
La circoscrizione territoriale non ha subito alcuna variazione.
- 101016 **Pallagorio**  
La circoscrizione territoriale non ha subito alcuna variazione.
- 101017 **Petilia Policastro**  
La denominazione assunta dal comune fino al 1863 è Policastro.
- 101018 **Roccabernarda**  
La circoscrizione territoriale non ha subito alcuna variazione.
- 101019 **Rocca di Neto**  
La denominazione assunta dal comune fino al 1863 è Rocca Ferdinandea.
- 101020 **San Mauro Marchesato**  
La denominazione assunta dal comune fino al 1863 è S. Mauro.
- 101021 **San Nicola dell'Alto**  
La denominazione assunta dal comune fino al 1863 è S. Nicola.  
La circoscrizione territoriale viene modificata nel 1904 a seguito di distacco della frazione Carfizzi eretta in comune autonomo con denominazione omonima (Censimento 1901: pop. res. 1343).
- 101022 **Santa Severina**  
La circoscrizione territoriale non ha subito alcuna variazione.
- 101023 **Savelli**  
La circoscrizione territoriale non ha subito alcuna variazione.
- 101024 **Scandale**  
La circoscrizione territoriale non ha subito alcuna variazione.
- 101025 **Strongoli**  
La circoscrizione territoriale non ha subito alcuna variazione.
- 101026 **Umbriatico**  
La circoscrizione territoriale non ha subito alcuna variazione.
- 101027 **Verzino**  
La circoscrizione territoriale non ha subito alcuna variazione.

## 079 - PROVINCIA DI CATANZARO

### Variazioni della provincia

La circoscrizione territoriale viene modificata nel 1992 a seguito di distacco dei comuni di Belvedere di Spinello, Caccuri, Carfizzi, Casabona, Castelsilano, Cerenzia, Cirò, Cirò Marina, Cotronei, Crotone, Crucoli, Cutro, Isola di Capo Rizzuto, Melissa, Mesoraca, Pallagorio, Petilia Policastro, Roccabernarda, Rocca di Neto, San Mauro Marchesato, San Nicola dell'Alto, Santa Severina, Savelli, Scandale, Strongoli, Umbriatico e Verzino andati a costituire la provincia di Crotone, nonché dei comuni di Acquaro, Arena, Briatico, Brognaturo, Capistrano, Cessaniti, Dasà, Dinami, Drapia, Fabrizia, Filadelfia, Filandari, Filogaso, Francavilla Angitola, Francica, Gerocarne, Ionadi, Joppolo, Limbadi, Maierato, Mileto,

Mongiana, Monterosso Calabro, Nardodipace, Nicotera, Parghelia, Pizzo, Pizzoni, Polia, Ricadi, Rombiolo, San Calogero, San Costantino Calabro, San Gregorio d'Ippona, San Nicola da Crissa, Sant'Onofrio, Serra San Bruno, Simbario, Sorianello, Soriano Calabro, Spadola, Spilinga, Stefanaceni, Tropea, Vallelonga, Vazzano, Vibo Valentia, Zaccanopoli, Zambrone e Zungri andati a costituire la provincia di Vibo Valentia.

---

#### **Variazioni dei comuni**

##### **079002 Albi**

La circoscrizione territoriale viene modificata a seguito delle seguenti variazioni: nel 1946 distacco della frazione Basilicata aggregata al comune di Cropani (Censimento 1936: pop. res. 168); nel 1957 distacco della frazione Calabricata e della località Feudo de Seta aggregate al nuovo comune di Sellia Marina (Censimento 1951: pop. res. 321).

##### **079003 Amaroni**

La circoscrizione territoriale non ha subito alcuna variazione.

##### **079004 Amato**

La circoscrizione territoriale non ha subito alcuna variazione.

##### **079005 Andali**

La circoscrizione territoriale viene modificata nel 1957 a seguito di distacco della frazione Botricello eretta in comune autonomo con denominazione omonima (Censimento 1951: pop. res. 2532).

##### **079007 Argusto**

La circoscrizione territoriale non ha subito alcuna variazione.

##### **079008 Badolato**

La circoscrizione territoriale non ha subito alcuna variazione.

##### **079009 Belcastro**

La circoscrizione territoriale non ha subito alcuna variazione.

##### **079011 Borgia**

La circoscrizione territoriale non ha subito alcuna variazione.

##### **079012 Botricello**

Il comune viene costituito nel 1957 con la frazione omonima staccata dal comune di Andali (Censimento 1951: pop. res. 2532).

##### **079017 Caraffa di Catanzaro**

La denominazione assunta dal comune fino al 1863 è Caraffa.

##### **079018 Cardinale**

La circoscrizione territoriale viene modificata nel 1927 a seguito di aggregazione di territori staccati dal comune di Torre di Ruggiero (zona disabitata).

##### **079020 Carlopoli**

La circoscrizione territoriale viene modificata a seguito delle seguenti variazioni: nel 1869 aggregazione di territori del soppresso comune di Castagna; nel 1870 distacco della frazione Colla aggregata al comune di Soveria Mannelli (Censimento 1861: pop. pres. 260).

##### **079801 Castagna**

Nel 1869 il comune viene soppresso e i suoi territori vengono aggregati al comune di Carlopoli.

##### **079023 Catanzaro**

La circoscrizione territoriale non ha subito alcuna variazione.

##### **079024 Cenadi**

La circoscrizione territoriale non ha subito alcuna variazione.

##### **079025 Centrache**

La circoscrizione territoriale non ha subito alcuna variazione.

##### **079027 Cerva**

La circoscrizione territoriale non ha subito alcuna variazione.

##### **079029 Chiaravalle Centrale**

La denominazione assunta dal comune fino al 1863 è Chiaravalle.



- 079030 **Cicala**  
La circoscrizione territoriale non ha subito alcuna variazione.
- 079033 **Conflenti**  
La circoscrizione territoriale viene modificata nel 1961 a seguito di distacco della frazione Pietra e Sambiate aggregata al comune di Platania (Censimento 1951: pop. res. 628).
- 079034 **Cortale**  
La circoscrizione territoriale non ha subito alcuna variazione.
- 079036 **Cropani**  
La circoscrizione territoriale viene modificata a seguito delle seguenti variazioni: nel 1929 distacco di territori aggregati al comune di Sersale (Censimento 1921: pop. res. 427); nel 1946 aggregazione della frazione Basilicata staccata dal comune di Albi (Censimento 1936: pop. res. 168) e della frazione Carrà staccata dal comune di Magisano (Censimento 1936: pop. res. 84); nel 1957 distacco delle località Frasso e Rocca aggregate al nuovo comune di Sellia Marina (Censimento 1951: pop. res. 44).
- 079039 **Curlinga**  
La circoscrizione territoriale viene modificata nel 1935 a seguito di distacco di territori aggregati al nuovo comune di S. Eufemia Lamezia (zona disabitata).
- 079042 **Davoli**  
La circoscrizione territoriale non ha subito alcuna variazione.
- 079043 **Decollatura**  
La circoscrizione territoriale non ha subito alcuna variazione.
- 079047 **Falerna**  
La circoscrizione territoriale non ha subito alcuna variazione.
- 079048 **Feroletto Antico**  
La circoscrizione territoriale non ha subito alcuna variazione.
- 079052 **Fossato Serralta**  
La denominazione assunta dal comune fino al 1863 è Fossato.
- 079055 **Gagliato**  
La circoscrizione territoriale non ha subito alcuna variazione.
- 079056 **Gasperina**  
La circoscrizione territoriale non ha subito alcuna variazione.
- 079058 **Gimigliano**  
La circoscrizione territoriale non ha subito alcuna variazione.
- 079059 **Girifalco**  
La circoscrizione territoriale non ha subito alcuna variazione.
- 079060 **Gizzeria**  
La circoscrizione territoriale viene modificata nel 1935 a seguito di distacco di territori aggregati al nuovo comune di S. Eufemia Lamezia (Censimento 1931: pop. res. 182) e aggregazione di territori staccati da Sambiasse (zona disabitata).
- 079061 **Guardavalle**  
La circoscrizione territoriale non ha subito alcuna variazione.
- 079063 **Isca sullo Ionio**  
La circoscrizione territoriale non ha subito alcuna variazione.
- 079065 **Jacurso**  
La circoscrizione territoriale non ha subito alcuna variazione.
- 079160 **Lamezia Terme**  
Il comune viene costituito nel 1968 coi territori dei soppressi comuni di Nicastro, Sambiasse e S. Eufemia Lamezia.
- 079068 **Magisano**  
La circoscrizione territoriale viene modificata a seguito delle seguenti variazioni: nel 1946 distacco della frazione Carrà aggregata al comune di Cropani (Censimento 1936: pop. res. 84); nel 1957 distacco della frazione Uria aggregata al nuovo comune di Sellia Marina (Censimento 1951: pop. res. 518).
- 079069 **Maida**  
La circoscrizione territoriale viene modificata nel 1935 a seguito di distacco di territori aggregati al nuovo comune di S. Eufemia Lamezia (Censimento 1931: pop. res. 18).

- 079071 **Marcedusa**  
La circoscrizione territoriale non ha subito alcuna variazione.
- 079072 **Marcellinara**  
La circoscrizione territoriale non ha subito alcuna variazione.
- 079073 **Martirano**  
Il comune viene costituito nel 1957 con la frazione omonima staccata dal comune di Martirano Lombardo (Censimento 1951: pop. res. 1871).
- 079074 **Martirano Lombardo**  
La denominazione assunta dal comune fino al 1929 è Martirano.  
Nel 1957 viene modificata la circoscrizione territoriale a seguito del distacco della frazione Martirano eretta in comune autonomo con denominazione omonima (Censimento 1951: pop. res. 1871).
- 079077 **Miglierina**  
La circoscrizione territoriale non ha subito alcuna variazione.
- 079080 **Montauro**  
La circoscrizione territoriale non ha subito alcuna variazione.
- 079081 **Montepaone**  
La circoscrizione territoriale non ha subito alcuna variazione.
- 079083 **Motta Santa Lucia**  
La circoscrizione territoriale non ha subito alcuna variazione.
- 079085 **Nicastro**  
La circoscrizione territoriale viene modificata nel 1935 a seguito di distacco di territori aggregati al nuovo comune di S. Eufemia Lamezia (zona disabitata).  
Nel 1968 il comune viene soppresso e i suoi territori vengono aggregati al nuovo comune di Lamezia Terme.
- 079087 **Nocera Terinese**  
La denominazione assunta dal comune fino al 1863 è Nocera.
- 079088 **Olivadi**  
La circoscrizione territoriale non ha subito alcuna variazione.
- 079089 **Palermi**  
La circoscrizione territoriale non ha subito alcuna variazione.
- 079092 **Pentone**  
La circoscrizione territoriale non ha subito alcuna variazione.
- 079094 **Petrizzi**  
La circoscrizione territoriale non ha subito alcuna variazione.
- 079095 **Petronà**  
La circoscrizione territoriale non ha subito alcuna variazione.
- 079096 **Pianopoli**  
La denominazione assunta dal comune fino al 1872 è Feroletto Piano.
- 079802 **Piscopio**  
Nel 1937 il comune viene soppresso e i suoi territori vengono aggregati al comune di Vibo Valentia, ora provincia di Vibo Valentia.
- 079099 **Platania**  
La circoscrizione territoriale viene modificata nel 1961 a seguito di aggregazione della frazione Pietra e Sambiate staccata dal comune di Confienti (Censimento 1951: pop. res. 628).
- 079105 **Sambiase**  
La circoscrizione territoriale viene modificata nel 1935 a seguito di distacco di territori aggregati al comune di Gizzeria (zona disabitata).  
Nel 1968 il comune viene soppresso e i suoi territori vengono aggregati al nuovo comune di Lamezia Terme.
- 079108 **San Floro**  
La circoscrizione territoriale non ha subito alcuna variazione.
- 079110 **San Mango d'Aquino**  
La denominazione assunta dal comune fino al 1863 è S. Mango.

- 079114 **San Pietro a Maida**  
La circoscrizione territoriale viene modificata nel 1935 a seguito di distacco di territori aggregati al nuovo comune di S. Eufemia Lamezia (Censimento 1931: pop. res. 6).
- 079115 **San Pietro Apostolo**  
La denominazione assunta dal comune fino al 1863 è S. Pietro a Tiriolo.
- 079116 **San Sostene**  
La circoscrizione territoriale non ha subito alcuna variazione.
- 079118 **Sant'Andrea Apostolo dello Ionio**  
La denominazione assunta dal comune fino al 1863 è S. Andrea.
- 079120 **Sant'Eufemia Lamezia**  
Il comune viene costituito nel 1935 con territori staccati dai comuni di Curinga, Gizzeria, Maida, Nicastro e S. Pietro a Maida (Censimento 1931: pop. res. 206).  
Nel 1968 il comune viene soppresso e i suoi territori vengono aggregati al nuovo comune di Lamezia Terme.
- 079117 **Santa Caterina dello Ionio**  
La denominazione assunta dal comune fino al 1863 è S. Caterina.
- 079122 **San Vito sullo Ionio**  
La denominazione assunta dal comune fino al 1863 è S. Vito.
- 079123 **Satriano**  
La circoscrizione territoriale non ha subito alcuna variazione.
- 079126 **Sellia**  
La circoscrizione territoriale viene modificata nel 1957 a seguito di distacco della frazione Sellia Marina aggregata al nuovo comune di Sellia Marina (Censimento 1951: pop. res. 2146).
- 079127 **Sellia Marina**  
Il comune viene costituito nel 1957 con la frazione Calabricata e la località Feudo de Seta staccate dal comune di Albi (Censimento 1951: pop. res. 321), con le località Frasso e Rocca staccate dal comune di Cropani (Censimento 1951: pop. res. 44), con la frazione Uria staccata dal comune di Magisano (Censimento 1951: pop. res. 518), con la frazione Sellia Marina staccata dal comune di Sellia (Censimento 1951: pop. res. 2146) e con la località La Petrizia staccata dal comune di Soveria Simeri (Censimento 1951: pop. res. 183).
- 079129 **Serrastretta**  
La circoscrizione territoriale non ha subito alcuna variazione.
- 079130 **Sersale**  
La circoscrizione territoriale viene modificata nel 1929 a seguito di aggregazione di territori staccati dal comune di Cropani (Censimento 1921: pop. res. 427).
- 079131 **Settingiano**  
La circoscrizione territoriale non ha subito alcuna variazione.
- 079133 **Simeri Crichi**  
La circoscrizione territoriale non ha subito alcuna variazione.
- 079134 **Sorbo San Basile**  
La denominazione assunta dal comune fino al 1863 è Sorbo.
- 079137 **Soverato**  
La circoscrizione territoriale non ha subito alcuna variazione.
- 079138 **Soveria Mannelli**  
La circoscrizione territoriale viene modificata nel 1870 a seguito di aggregazione della frazione Colla staccata dal comune di Carlopoli (Censimento 1861: pop. pres. 260).
- 079139 **Soveria Simeri**  
La circoscrizione territoriale viene modificata nel 1957 a seguito di distacco della località La Petrizia aggregata al nuovo comune di Sellia Marina (Censimento 1951: pop. res. 183).
- 079142 **Squillace**  
La circoscrizione territoriale non ha subito alcuna variazione.
- 079143 **Staletti**  
La circoscrizione territoriale non ha subito alcuna variazione.
- 079146 **Taverna**  
La circoscrizione territoriale non ha subito alcuna variazione.

079147 **Tiriolo**

La circoscrizione territoriale non ha subito alcuna variazione.

079148 **Torre di Ruggiero**

La denominazione assunta dal comune fino al 1864 è Torre.

La circoscrizione territoriale viene modificata nel 1927 a seguito di distacco di territori aggregati al comune di Cardinale (zona disabitata).

079151 **Vallefiorita**

La denominazione assunta dal comune fino al 1863 è S. Elia.

079157 **Zagarise**

La circoscrizione territoriale non ha subito alcuna variazione.

---

## 102 - PROVINCIA DI VIBO VALENTIA

---

### Variazioni della provincia

La provincia viene costituita nel 1992 con i comuni staccati dalla provincia di Catanzaro (vedi prov. di Catanzaro).

---

### Variazioni dei comuni

102001 **Acquaro**

La circoscrizione territoriale viene modificata a seguito delle seguenti variazioni: nel 1928 aggregazione di territori del soppresso comune di Dasà; nel 1929 distacco di territori per la ricostituzione del comune di Dasà (Censimento 1921: pop. res. 2091).

102002 **Arena**

La circoscrizione territoriale non ha subito alcuna variazione.

102003 **Briatico**

La circoscrizione territoriale non ha subito alcuna variazione.

102004 **Brognaturo**

La circoscrizione territoriale non ha subito alcuna variazione.

102005 **Capistrano**

La circoscrizione territoriale non ha subito alcuna variazione.

102006 **Cessaniti**

La circoscrizione territoriale non ha subito alcuna variazione.

102007 **Dasà**

Nel 1928 il comune viene soppresso e i suoi territori vengono aggregati al comune di Acquaro; nel 1929 il comune viene ricostituito (Censimento 1921: pop. res. 2091).

102008 **Dinami**

La circoscrizione territoriale non ha subito alcuna variazione.

102009 **Drapia**

La circoscrizione territoriale non ha subito alcuna variazione.

102010 **Fabrizia**

La circoscrizione territoriale viene modificata a seguito delle seguenti variazioni: nel 1901 distacco delle frazioni Nardodipace, Ragonà e S. Todaro erette in comune autonomo denominato Nardodipace (Censimento 1901: pop. res. 1512); nel 1978 distacco di territori aggregati al comune di Nardodipace (zona disabitata).

102011 **Filadelfia**

La circoscrizione territoriale viene modificata nel 1867 a seguito di aggregazione della frazione Montesoro staccata dal comune di Francavilla Angitola (Censimento 1861: pop. pres. 366).

- 102012 **Filandari**  
La circoscrizione territoriale non ha subito alcuna variazione.
- 102013 **Filogaso**  
La circoscrizione territoriale non ha subito alcuna variazione.
- 102014 **Francavilla Angitola**  
La denominazione assunta dal comune fino al 1863 è Francavilla.  
La circoscrizione territoriale viene modificata nel 1867 a seguito di distacco della frazione Montesoro aggregata al comune di Filadelfia (Censimento 1861: pop. pres. 366).
- 102015 **Francica**  
La circoscrizione territoriale non ha subito alcuna variazione.
- 102016 **Gerocarne**  
La circoscrizione territoriale non ha subito alcuna variazione.
- 102017 **Ionadi**  
La circoscrizione territoriale viene modificata nel 1940 a seguito di aggregazione di territori staccati dal comune di Vibo Valentia (Censimento 1936: pop. res. 47) e distacco di territori aggregati al comune di Vibo Valentia (Censimento 1936: pop. res. 7).
- 102018 **Joppolo**  
La circoscrizione territoriale non ha subito alcuna variazione.
- 102019 **Limbadi**  
La circoscrizione territoriale non ha subito alcuna variazione.
- 102020 **Maierato**  
La circoscrizione territoriale viene modificata nel 1928 a seguito di distacco di territori aggregati al comune di Pizzo (Censimento 1921: pop. res. 195).
- 102021 **Mileto**  
La circoscrizione territoriale non ha subito alcuna variazione.
- 102022 **Mongiana**  
La circoscrizione territoriale viene modificata nel 1978 a seguito di distacco di territori aggregati al comune di Nardodipace (zona disabitata).
- 102023 **Monterosso Calabro**  
La denominazione assunta dal comune fino al 1863 è Monterosso.
- 102024 **Nardodipace**  
Il comune viene costituito nel 1901 con le frazioni Nardodipace, Ragonà e S. Todaro staccate dal comune di Fabrizia (Censimento 1901: pop. res. 1512).  
La circoscrizione territoriale viene modificata nel 1978 a seguito di aggregazione di territori staccati dai comuni di Fabrizia e Mongiana (zone disabitate).
- 102025 **Nicotera**  
La circoscrizione territoriale non ha subito alcuna variazione.
- 102026 **Parghelia**  
La circoscrizione territoriale viene modificata nel 1918 a seguito di distacco della frazione Zaccanopoli eretta in comune autonomo con denominazione omonima (Censimento 1911: pop. res. 2159).
- 102027 **Pizzo**  
La circoscrizione territoriale viene modificata nel 1928 a seguito di aggregazione di territori staccati dal comune di Maierato (Censimento 1921: pop. res. 195).
- 102028 **Pizzoni**  
La circoscrizione territoriale non ha subito alcuna variazione.
- 102029 **Polia**  
La circoscrizione territoriale non ha subito alcuna variazione.
- 102030 **Ricadi**  
La circoscrizione territoriale non ha subito alcuna variazione.
- 102031 **Rombiolo**  
La circoscrizione territoriale non ha subito alcuna variazione.
- 102032 **San Calogero**  
La circoscrizione territoriale non ha subito alcuna variazione.

- 102033 **San Costantino Calabro**  
La denominazione assunta dal comune fino al 1863 è S. Costantino.
- 102034 **San Gregorio d'Ippona**  
La denominazione assunta dal comune fino al 1863 è S. Gregorio.
- 102035 **San Nicola da Crissa**  
La denominazione assunta dal comune fino al 1863 è S. Nicola.
- 102036 **Sant'Onofrio**  
La circoscrizione territoriale non ha subito alcuna variazione.
- 102037 **Serra San Bruno**  
La denominazione assunta dal comune fino al 1863 è Serra.
- 102038 **Simbario**  
La circoscrizione territoriale non ha subito alcuna variazione.
- 102039 **Sorianello**  
La circoscrizione territoriale non ha subito alcuna variazione.
- 102040 **Soriano Calabro**  
La denominazione assunta dal comune fino al 1877 è Soriano.
- 102041 **Spadola**  
La circoscrizione territoriale non ha subito alcuna variazione.
- 102042 **Spilinga**  
La circoscrizione territoriale non ha subito alcuna variazione.
- 102043 **Stefanaconi**  
La circoscrizione territoriale non ha subito alcuna variazione.
- 102044 **Tropea**  
La circoscrizione territoriale non ha subito alcuna variazione.
- 102045 **Vallelonga**  
La circoscrizione territoriale non ha subito alcuna variazione.
- 102046 **Vazzano**  
La circoscrizione territoriale non ha subito alcuna variazione.
- 102047 **Vibo Valentia**  
Precedenti denominazioni assunte dal comune: fino al 1863 Monteleone, dal 1863 al 1928 Monteleone di Calabria.  
La circoscrizione territoriale viene modificata a seguito delle seguenti variazioni: nel 1937 aggregazione di territori del soppresso comune di Piscopio, provincia di Catanzaro; nel 1940 aggregazione di territori staccati dal comune di Ionadi (Censimento 1936: pop. res. 7) e distacco di territori aggregati al comune di Ionadi (Censimento 1936: pop. res. 47).
- 102048 **Zaccanopoli**  
Il comune viene costituito nel 1918 con la frazione omonima staccata dal comune di Parghelia (Censimento 1911: pop. res. 2159).
- 102049 **Zambrone**  
La circoscrizione territoriale non ha subito alcuna variazione.
- 102050 **Zungri**  
La circoscrizione territoriale non ha subito alcuna variazione.

#### 080 - PROVINCIA DI REGGIO DI CALABRIA

---

#### Variazioni della provincia

La circoscrizione territoriale non ha subito alcuna variazione.

---

**Variazioni dei comuni**

- 080001 **Africo**  
La circoscrizione territoriale viene modificata nel 1978 a seguito di aggregazione di territori staccati dal comune di Bianco (Censimento 1971: pop. res. 37).
- 080002 **Agnana Calabria**  
La circoscrizione territoriale non ha subito alcuna variazione.
- 080003 **Anoia**  
La circoscrizione territoriale non ha subito alcuna variazione.
- 080004 **Antonimina**  
La circoscrizione territoriale non ha subito alcuna variazione.
- 080005 **Ardore**  
La circoscrizione territoriale non ha subito alcuna variazione.
- 080006 **Bagaladi**  
La circoscrizione territoriale non ha subito alcuna variazione.
- 080007 **Bagnara Calabria**  
La denominazione assunta dal comune fino al 1864 è Bagnara.
- 080008 **Benestare**  
La circoscrizione territoriale viene modificata nel 1895 a seguito di distacco della frazione Cirella aggregata al comune di Platì (Censimento 1881: pop. res. 1318).
- 080009 **Bianco**  
La circoscrizione territoriale viene modificata a seguito delle seguenti variazioni: nel 1978 distacco di territori aggregati al comune di Africo (Censimento 1971: pop. res. 37); nel 1980 distacco di territori aggregati al comune di Ferruzzano (Censimento 1971: pop. res. 1) e aggregazione di territori staccati dal comune di Ferruzzano (zona disabitata).
- 080010 **Bivongi**  
La circoscrizione territoriale non ha subito alcuna variazione.
- 080011 **Bova**  
La circoscrizione territoriale viene modificata nel 1908 a seguito di distacco della frazione Bova Marina eretta in comune autonomo con denominazione omonima (Censimento 1901: pop. res. 2140).
- 080012 **Bovalino**  
La circoscrizione territoriale non ha subito alcuna variazione.
- 080013 **Bova Marina**  
Il comune viene costituito nel 1908 con la frazione omonima staccata dal comune di Bova (Censimento 1901: pop. res. 2140).
- 080014 **Brancaleone**  
La circoscrizione territoriale non ha subito alcuna variazione.
- 080015 **Bruzzano Zeffirio**  
La denominazione assunta dal comune fino al 1863 è Bruzzano.  
La circoscrizione territoriale viene modificata nel 1884 a seguito di distacco di territori aggregati al comune di Staiti (Censimento 1881: pop. res. 122).
- 080016 **Calanna**  
La circoscrizione territoriale non ha subito alcuna variazione.
- 080017 **Camini**  
La circoscrizione territoriale non ha subito alcuna variazione.
- 080018 **Campo Calabro**  
Precedenti denominazioni assunte dal comune: fino al 1864 Campo, dal 1864 al 1927 Campo di Calabria.  
Nel 1927 il comune viene soppresso e i suoi territori vengono aggregati al comune di Reggio di Calabria; nel 1950 il comune viene ricostituito con la denominazione di Campo Calabro (Censimento 1936: pop. res. 2958) coi suoi territori staccati dal comune di Villa S. Giovanni.
- 080019 **Candidoni**  
La circoscrizione territoriale non ha subito alcuna variazione.
- 080801 **Cannitello**  
Nel 1927 il comune viene soppresso e i suoi territori vengono aggregati al comune di Reggio di Calabria.

- 080020 **Canolo**  
La circoscrizione territoriale non ha subito alcuna variazione.
- 080021 **Caraffa del Bianco**  
La denominazione assunta dal comune fino al 1864 è Caraffa.  
Nel 1928 il comune viene soppresso e i suoi territori vengono aggregati al nuovo comune di Samo di Calabria; nel 1945 il comune viene ricostituito (Censimento 1936: pop. res. 1761).
- 080022 **Cardeto**  
La circoscrizione territoriale viene modificata nel 1977 a seguito di aggregazione di territori staccati dal comune di Reggio di Calabria (zona disabitata).
- 080023 **Careri**  
La circoscrizione territoriale non ha subito alcuna variazione.
- 080802 **Caridà**  
Nel 1928 il comune viene soppresso e i suoi territori vengono aggregati al nuovo comune di S. Pietro di Caridà.
- 080024 **Casignana**  
Nel 1928 il comune viene soppresso e i suoi territori vengono aggregati al nuovo comune di Samo di Calabria; nel 1945 il comune viene ricostituito (Censimento 1936: pop. res. 1746).
- 080803 **Cataforio**  
La circoscrizione territoriale viene modificata nel 1873 a seguito di distacco della frazione Armo aggregata al comune di Gallina (Censimento 1871: pop. pres. 303).  
Nel 1927 il comune viene soppresso e i suoi territori vengono aggregati al comune di Reggio di Calabria.
- 080804 **Catona**  
La circoscrizione territoriale viene modificata nel 1867 a seguito del distacco della frazione S. Filippo Neri aggregata al comune di Villa S. Giovanni (Censimento 1861: pop. pres. 66).  
Nel 1927 il comune viene soppresso e i suoi territori vengono aggregati al comune di Reggio di Calabria.
- 080025 **Caulonia**  
La denominazione assunta dal comune fino al 1863 è Castelvetere.
- 080026 **Ciminà**  
La circoscrizione territoriale non ha subito alcuna variazione.
- 080027 **Cinquefrondi**  
La circoscrizione territoriale non ha subito alcuna variazione.
- 080028 **Cittanova**  
La circoscrizione territoriale viene modificata nel 1936 a seguito di distacco di territori aggregati al comune di Polistena (Censimento 1936: pop. res. 247).
- 080029 **Condofuri**  
La circoscrizione territoriale non ha subito alcuna variazione.
- 080030 **Cosoletto**  
La circoscrizione territoriale non ha subito alcuna variazione.
- 080031 **Delianuova**  
Il comune viene costituito nel 1878 coi territori dei soppressi comuni di Paracorio e Pedavoli.
- 080032 **Feroleto della Chiesa**  
La circoscrizione territoriale non ha subito alcuna variazione.
- 080033 **Ferruzzano**  
La circoscrizione territoriale viene modificata nel 1980 a seguito di aggregazione di territori staccati dal comune di Bianco (Censimento 1971: pop. res. 1) e di distacco di territori aggregati al comune di Bianco (zona disabitata).
- 080034 **Fiumara**  
Nel 1927 il comune viene soppresso e i suoi territori vengono aggregati al comune di Reggio di Calabria; nel 1948 il comune viene ricostituito (Censimento 1936: pop. res. 2241) coi suoi territori staccati dal comune di Villa S. Giovanni.
- 080035 **Galatro**  
La circoscrizione territoriale non ha subito alcuna variazione.
- 080805 **Gallico**  
Nel 1927 il comune viene soppresso e i suoi territori vengono aggregati al comune di Reggio di Calabria.
- 080806 **Gallina**  
La circoscrizione territoriale viene modificata nel 1873 a seguito di aggregazione della frazione Armo staccata dal



Nel 1927 il comune viene soppresso e i suoi territori vengono aggregati al comune di Reggio di Calabria.

**080036 Gerace**

La denominazione assunta dal comune dal 1905 al 1941 è Gerace Superiore.

La circoscrizione territoriale viene modificata nel 1905 a seguito di distacco della frazione Gerace Marina eretta in comune autonomo con denominazione omonima, ora Locri (Censimento 1901: pop. res. 5650).

**080037 Giffone**

La circoscrizione territoriale non ha subito alcuna variazione.

**080038 Gioia Tauro**

La denominazione assunta dal comune fino al 1863 è Gioja.

**080039 Gioiosa Ionica**

La denominazione assunta dal comune fino al 1863 è Gioiosa.

La circoscrizione territoriale viene modificata nel 1948 a seguito di distacco della frazione Marina di Gioiosa Ionica e di parte della frazione Gioiosa Ionica erette in comune autonomo con denominazione Marina di Gioiosa Ionica (Censimento 1936: pop. res. 5993).

**080040 Grotteria**

La circoscrizione territoriale non ha subito alcuna variazione.

**080807 Iatrinoli**

Nel 1928 il comune viene soppresso e i suoi territori vengono aggregati al nuovo comune di Taurianova.

**080041 Laganadi**

La circoscrizione territoriale non ha subito alcuna variazione.

**080042 Laureana di Borrello**

Precedenti denominazioni assunte dal comune: fino al 1863 Laureana, dal 1863 al 1930 Laureana di Borello.

**080043 Locri**

La denominazione assunta dal comune fino al 1934 è Gerace Marina.

Il comune viene costituito nel 1905 con la frazione Gerace Marina staccata dal comune di Gerace (Censimento 1901: pop. res. 5650).

**080044 Mammola**

La circoscrizione territoriale non ha subito alcuna variazione.

**080045 Marina di Gioiosa Ionica**

Il comune viene costituito nel 1948 con la frazione Marina di Gioiosa Ionica e con parte della frazione Gioiosa Ionica staccate dal comune di Gioiosa Ionica (Censimento 1936: pop. res. 5993).

**080046 Maropati**

La circoscrizione territoriale non ha subito alcuna variazione.

**080047 Martone**

La circoscrizione territoriale non ha subito alcuna variazione.

**080048 Melicuccà**

La circoscrizione territoriale non ha subito alcuna variazione.

**080049 Melicucco**

Il comune viene costituito nel 1936 con territori staccati dai comuni di Polistena (Censimento 1936: pop. res. 2365) e Rosarno (Censimento 1936: pop. res. 148).

**080050 Melito di Porto Salvo**

La denominazione assunta dal comune fino al 1864 è Melito.

la circoscrizione territoriale viene modificata nel 1977 a seguito di distacco di territori aggregati al comune di Roghudi (Censimento 1971: pop. res. 13).

**080051 Molochio**

La circoscrizione territoriale non ha subito alcuna variazione.

**080052 Monasterace**

La circoscrizione territoriale non ha subito alcuna variazione.

**080053 Montebello Ionico**

Precedenti denominazioni assunte dal comune: fino al 1864 Montebello, dal 1864 al 1890 Fossato di Calabria Ultrai.

**080054 Motta San Giovanni**

La circoscrizione territoriale non ha subito alcuna variazione.

- 080055 Oppido Mamertina**  
La denominazione assunta dal comune fino al 1863 è Oppido.  
La circoscrizione territoriale viene modificata nel 1927 a seguito di aggregazione di territori del soppresso comune di Tresilico.
- 080808 Orti**  
Nel 1865 il comune viene soppresso e i suoi territori vengono aggregati al comune di Reggio di Calabria.
- 080056 Palizzi**  
La circoscrizione territoriale non ha subito alcuna variazione.
- 080057 Palmi**  
La circoscrizione territoriale non ha subito alcuna variazione.
- 080809 Paracorio**  
Nel 1878 il comune viene soppresso e i suoi territori vengono aggregati al nuovo comune di Delianuova.
- 080058 Pazzano**  
La circoscrizione territoriale non ha subito alcuna variazione.
- 080810 Pedavoli**  
Nel 1878 il comune viene soppresso e i suoi territori vengono aggregati al nuovo comune di Delianuova.
- 080811 Pellaro**  
Nel 1927 il comune viene soppresso e i suoi territori vengono aggregati al comune di Reggio di Calabria.
- 080059 Placanica**  
La circoscrizione territoriale non ha subito alcuna variazione.
- 080060 Plati**  
La circoscrizione territoriale viene modificata nel 1895 a seguito di aggregazione della frazione Cirella staccata dal comune di Benestare (Censimento 1881: pop. res. 1318).
- 080812 Podargoni**  
Nel 1927 il comune viene soppresso e i suoi territori vengono aggregati al comune di Reggio di Calabria.
- 080061 Polistena**  
La circoscrizione territoriale viene modificata nel 1936 a seguito di distacco di territori aggregati al nuovo comune di Melicucco (Censimento 1936: pop. res. 2365) e aggregazione di territori staccati dal comune di Cittanova (Censimento 1936: pop. res. 247).
- 080062 Portigliola**  
La circoscrizione territoriale non ha subito alcuna variazione.
- 080813 Radicena**  
Nel 1928 il comune viene soppresso e i suoi territori vengono aggregati al nuovo comune di Taurianuova.
- 080063 Reggio di Calabria**  
La circoscrizione territoriale viene modificata a seguito delle seguenti variazioni: nel 1865 aggregazione di territori del soppresso comune di Orti; nel 1927 aggregazione di territori dei soppressi comuni di Campo di Calabria, ora Campo Calabro, Cannitello, Cataforio, Catona, Fiumara, Gallico, Gallina, Pellaro, Podargoni, Rosali, Salice Calabro, Sambatello, Villa S. Giovanni e Villa S. Giuseppe; nel 1932 distacco di territori degli ex-comuni di Villa S. Giovanni, Campo di Calabria, Cannitello e Fiumara per la ricostituzione del comune di Villa S. Giovanni (Censimento 1931: pop. res. 14480); nel 1977 distacco di territori aggregati al comune di Cardeto (zona disabitata).
- 080064 Riace**  
La circoscrizione territoriale non ha subito alcuna variazione.
- 080065 Rizziconi**  
La circoscrizione territoriale non ha subito alcuna variazione.
- 080066 Roccaforte del Greco**  
La denominazione assunta dal comune fino al 1864 è Roccaforte.
- 080067 Roccella Ionica**  
La denominazione assunta dal comune fino al 1863 è Roccella.
- 080068 Roghudi**  
La circoscrizione territoriale viene modificata nel 1977 a seguito di aggregazione di territori staccati dal comune di Melito di Porto Salvo (Censimento 1971: pop. res. 13).
- 080814 Rosali**  
Nel 1927 il comune viene soppresso e i suoi territori vengono aggregati al comune di Reggio di Calabria.

- 080069 Rosarno**  
La circoscrizione territoriale viene modificata a seguito delle seguenti variazioni: nel 1936 distacco di territori aggregati al nuovo comune di Melicuccio (Censimento 1936: pop. res. 148); nel 1977 distacco della frazione San Ferdinando eretta in comune autonomo con denominazione omonima (Censimento 1971: pop. res. 3928).
- 080815 Salice Calabro**  
La denominazione assunta dal comune fino al 1864 è Salice.  
Nel 1927 il comune viene soppresso e i suoi territori vengono aggregati al comune di Reggio di Calabria.
- 080816 Sambatello**  
Nel 1927 il comune viene soppresso e i suoi territori vengono aggregati al comune di Reggio di Calabria.
- 080070 Samo**  
La denominazione assunta dal comune fino al 1911 è Precacore.  
Nel 1928 il comune viene soppresso e i suoi territori vengono aggregati al nuovo comune di Samo di Calabria; nel 1945 il comune viene ricostituito (Censimento 1936: pop. res. 1170).
- 080817 Samo di Calabria**  
Il comune viene costituito nel 1928 coi territori dei soppressi comuni di Caraffa del Bianco, Casignana, Samo e S. Agata del Bianco.  
Nel 1945 il comune viene soppresso per la ricostituzione dei comuni di Caraffa del Bianco (Censimento 1936: pop. res. 1761), Casignana (Censimento 1936: pop. res. 1746), Samo (Censimento 1936: pop. res. 1170) e S. Agata del Bianco (Censimento 1936: pop. res. 1264).
- 080097 San Ferdinando**  
Il comune viene costituito nel 1977 con la frazione omonima staccata dal comune di Rosarno (Censimento 1971: pop. res. 3928).
- 080071 San Giorgio Morgeto**  
La denominazione assunta dal comune fino al 1864 è S. Giorgio.
- 080072 San Giovanni di Gerace**  
La denominazione assunta dal comune fino al 1863 è S. Giovanni.
- 080073 San Lorenzo**  
La circoscrizione territoriale non ha subito alcuna variazione.
- 080074 San Luca**  
La circoscrizione territoriale non ha subito alcuna variazione.
- 080818 San Pier Fedele**  
La denominazione assunta dal comune fino al 1863 è S. Pietro.  
Nel 1928 il comune viene soppresso e i suoi territori vengono aggregati al nuovo comune di S. Pietro di Caridà.
- 080075 San Pietro di Caridà**  
Il comune viene costituito nel 1928 coi territori dei soppressi comuni di Caridà e S. Pier Fedele.
- 080076 San Procopio**  
La circoscrizione territoriale non ha subito alcuna variazione.
- 080077 San Roberto**  
La circoscrizione territoriale non ha subito alcuna variazione.
- 080078 Santa Cristina d'Aspromonte**  
La denominazione assunta dal comune fino al 1864 è S. Cristina.
- 080079 Sant'Agata del Bianco**  
Nel 1928 il comune viene soppresso e i suoi territori vengono aggregati al nuovo comune di Samo di Calabria; nel 1945 il comune viene ricostituito (Censimento 1936: pop. res. 1264).
- 080080 Sant'Alessio in Aspromonte**  
La denominazione assunta dal comune fino al 1864 è S. Alessio.
- 080081 Sant'Eufemia d'Aspromonte**  
La circoscrizione territoriale non ha subito alcuna variazione.
- 080082 Sant'Ilario dello Ionio**  
La denominazione assunta dal comune fino al 1863 è S. Ilario.
- 080083 Santo Stefano in Aspromonte**  
La circoscrizione territoriale non ha subito alcuna variazione.
- 080084 Scido**  
La circoscrizione territoriale non ha subito alcuna variazione.

- 080085 **Scilla**  
La circoscrizione territoriale non ha subito alcuna variazione.
- 080086 **Seminara**  
La circoscrizione territoriale non ha subito alcuna variazione.
- 080087 **Serrata**  
La circoscrizione territoriale non ha subito alcuna variazione.
- 080088 **Siderno**  
La circoscrizione territoriale non ha subito alcuna variazione.
- 080089 **Sinopoli**  
La circoscrizione territoriale non ha subito alcuna variazione.
- 080090 **Staiti**  
La circoscrizione territoriale viene modificata nel 1884 a seguito di aggregazione di territori staccati dal comune di Bruzzano Zeffirio (Censimento 1881: pop. res. 122).
- 080091 **Stignano**  
La circoscrizione territoriale non ha subito alcuna variazione.
- 080092 **Stilo**  
La circoscrizione territoriale non ha subito alcuna variazione.
- 080093 **Taurianova**  
Il comune viene costituito nel 1928 coi territori dei soppressi comuni di Iatrinoli, Radicena e Terranova Sappo Minulio.  
La circoscrizione territoriale viene modificata nel 1946 a seguito di distacco di territori per la ricostituzione del comune di Terranova Sappo Minulio (Censimento 1936: pop. res. 1578).
- 080094 **Terranova Sappo Minulio**  
La denominazione assunta dal comune fino al 1864 è Terranova.  
Nel 1928 il comune viene soppresso e i suoi territori vengono aggregati al nuovo comune di Taurianova; nel 1946 il comune viene ricostituito (Censimento 1936: pop. res. 1578).
- 080819 **Tresilico**  
Nel 1927 il comune viene soppresso e i suoi territori vengono aggregati al comune di Oppido Mamertina.
- 080095 **Varapodio**  
La circoscrizione territoriale non ha subito alcuna variazione.
- 080096 **Villa San Giovanni**  
La circoscrizione territoriale viene modificata nel 1867 a seguito di aggregazione della frazione S. Filippo Neri staccata dal comune di Calona (Censimento 1861: pop. pres. 66).  
Nel 1927 il comune viene soppresso e i suoi territori vengono aggregati al comune di Reggio di Calabria; nel 1932 il comune viene ricostituito, comprendendo nei suoi confini anche i territori degli ex-comuni di Campo di Calabria, Cannitello e Fiumara (Censimento 1931: pop. res. 14480).  
La circoscrizione territoriale viene modificata a seguito delle seguenti variazioni: nel 1948 distacco di territori per la ricostituzione del comune di Fiumara (Censimento 1936 pop. res. 2241); nel 1950 distacco di territori per la ricostituzione del comune di Campo Calabro, già Campo di Calabria (Censimento 1936: pop. res. 2958).
- 080820 **Villa San Giuseppe**  
La denominazione assunta dal comune fino al 1864 è S. Giuseppe.  
Nel 1927 il comune viene soppresso e i suoi territori vengono aggregati al comune di Reggio di Calabria.

081 - PROVINCIA DI TRAPANI

---

**Variazioni della provincia**

La circoscrizione territoriale viene modificata nel 1954 a seguito di distacco del comune di Camporeale aggregato alla provincia di Palermo.

---

**Variazioni dei comuni**

**081001 Alcamo**

La circoscrizione territoriale non ha subito alcuna variazione.

**081002 Buseto Palizzolo**

Il comune viene costituito nel 1950 con la frazione omonima staccata dal comune di Erice (Censimento 1936: pop. res. 3429).

**081003 Calatafimi-Segesta**

La denominazione assunta dal comune fino al 1999 è Calatafimi.

**081004 Campobello di Mazara**

La circoscrizione territoriale viene modificata nel 1955 a seguito di aggregazione della frazione Torretta-Granitola staccata dal comune di Castelvetro (Censimento 1951: pop. res. 294).

**081005 Castellammare del Golfo**

La circoscrizione territoriale non ha subito alcuna variazione.

**081006 Castelvetro**

La circoscrizione territoriale viene modificata nel 1955 a seguito di distacco della frazione Torretta-Granitola aggregata al comune di Campobello di Mazara (Censimento 1951: pop. res. 294).

**081007 Custonaci**

Il comune viene costituito nel 1948 con la frazione omonima staccata dal comune di Erice (Censimento 1936: pop. res. 3748).

**081008 Erice**

La denominazione assunta dal comune fino al 1934 è Monte S. Giuliano.

La circoscrizione territoriale viene modificata a seguito delle seguenti variazioni: nel 1948 distacco della frazione Custonaci eretta in comune autonomo con denominazione omonima (Censimento 1936: pop. res. 3748); nel 1950 distacco della frazione Buseto Palizzolo eretta in comune autonomo con denominazione omonima (Censimento 1936: pop. res. 3429); nel 1952 distacco delle frazioni Castelluzzo, Macari e S. Vito Lo Capo erette in comune autonomo con denominazione S. Vito Lo Capo (Censimento 1951: pop. res. 3896); nel 1955 distacco delle frazioni Bonagia, Casalbianco, Chiesanuova, Crocci, Crocevia, Fico, Lenzi, Misericordia, Paparella e S. Marco erette in comune autonomo con denominazione Paparella S. Marco, ora Valderice (Censimento 1951: pop. res. 10195).

**081009 Favignana**

La circoscrizione territoriale non ha subito alcuna variazione.

**081010 Gibellina**

La circoscrizione territoriale non ha subito alcuna variazione.

**081011 Marsala**

La circoscrizione territoriale viene modificata nel 1980 a seguito di distacco di territori aggregati al nuovo comune di Petrosino (Censimento 1971: pop. res. 6428).

**081012 Mazara del Vallo**

La denominazione assunta dal comune fino al 1863 è Mazara.

La circoscrizione territoriale viene modificata nel 1980 a seguito di distacco di territori vengono aggregati al nuovo comune di Petrosino (Censimento 1971: pop. res. 74).

- 081013 Paceco**  
Nel 1938 il comune viene soppresso e i suoi territori vengono aggregati al comune di Trapani; nel 1945 il comune viene ricostituito (Censimento 1936: pop. res. 9306).  
La circoscrizione territoriale viene modificata nel 1979 a seguito di distacco di territori aggregati al comune di Trapani (Censimento 1971: pop. res. 1672) e di aggregazione di territori staccati dal comune di Trapani (Censimento 1971: pop. res. 104).
- 081014 Pantelleria**  
La circoscrizione territoriale non ha subito alcuna variazione.
- 081015 Partanna**  
La circoscrizione territoriale non ha subito alcuna variazione.
- 081024 Petrosino**  
Il comune viene costituito nel 1980 con territori staccati dai comuni di Marsala e Mazara del Vallo (Censimento 1971: pop. res. 6502).
- 081016 Poggioreale**  
La circoscrizione territoriale non ha subito alcuna variazione.
- 081017 Salaparuta**  
La circoscrizione territoriale non ha subito alcuna variazione.
- 081018 Salemi**  
La circoscrizione territoriale viene modificata nel 1935 a seguito di aggregazione della frazione Dimina staccata dal comune di Trapani (Censimento 1931: pop. res. 68) e di distacco della frazione Celso Fardella aggregata al comune di Trapani (Censimento 1931: pop. res. 89).
- 081019 Santa Ninfa**  
La circoscrizione territoriale non ha subito alcuna variazione.
- 081020 San Vito Lo Capo**  
Il comune viene costituito nel 1952 con le frazioni Castelluzzo, Macari e S. Vito Lo Capo staccate dal comune di Erice (Censimento 1951: pop. res. 3896).
- 081021 Trapani**  
La circoscrizione territoriale viene modificata a seguito delle seguenti variazioni: nel 1868 aggregazione di territori del soppresso comune di Xitta; nel 1935 aggregazione della frazione Celso Fardella staccata dal comune di Salemi (Censimento 1931: pop. res. 89) e distacco della frazione Dimina aggregata al comune di Salemi (Censimento 1931: pop. res. 68); nel 1938 aggregazione di territori del soppresso comune di Paceco; nel 1946 distacco di territori per la ricostituzione del comune di Paceco (Censimento 1936: pop. res. 9306); nel 1979 aggregazione di territori staccati dal comune di Paceco (Censimento 1971: pop. res. 1672) e distacco di territori aggregati al comune di Paceco (Censimento 1971: pop. res. 104).
- 081022 Valderice**  
La denominazione assunta dal comune fino al 1958 è Paparella S. Marco.  
Il comune viene costituito nel 1955 con le frazioni Bonagia, Casalbianco, Chiesanuova, Crocci, Crocevia, Fico, Lenzi, Misericordia, Paparella e S. Marco staccate dal comune di Erice (Censimento 1951: pop. res. 10195).
- 081023 Vita**  
La circoscrizione territoriale non ha subito alcuna variazione.
- 081801 Xitta**  
Nel 1868 il comune viene soppresso e i suoi territori vengono aggregati al comune di Trapani.

## 082 - PROVINCIA DI PALERMO

**Variazioni della provincia**

La circoscrizione viene modificata nel 1954 a seguito di aggregazione del comune di Camporeale staccato dalla provincia di Trapani.

**Variazioni dei comuni**

- 082001 **Alia**  
La circoscrizione territoriale non ha subito alcuna variazione.
- 082002 **Allmena**  
La circoscrizione territoriale non ha subito alcuna variazione.
- 082003 **Aliminusa**  
La circoscrizione territoriale non ha subito alcuna variazione.
- 082004 **Altavilla Milicia**  
La circoscrizione territoriale non ha subito alcuna variazione.
- 082005 **Altofonte**  
La denominazione assunta dal comune fino al 1930 è Parco.
- 082006 **Bagheria**  
La circoscrizione territoriale non ha subito alcuna variazione.
- 082007 **Balestrate**  
La circoscrizione territoriale viene modificata nel 1954 a seguito di distacco della frazione Trappeto eretta in comune autonomo con denominazione omonima (Censimento 1951: pop. res. 2402).
- 082008 **Baucina**  
La circoscrizione territoriale non ha subito alcuna variazione.
- 082009 **Belmonte Mezzagno**  
La denominazione assunta dal comune fino al 1864 è Belmonte.
- 082010 **Bisacchino**  
La circoscrizione territoriale non ha subito alcuna variazione.
- 082082 **Blufi**  
Il comune viene costituito nel 1972 con la frazione omonima staccata dal comune di Petralia Soprana (Censimento 1971: pop. res. 1662).
- 082011 **Bolognetta**  
Precedenti denominazioni assunte dal comune: fino al 1864 Ogliastro, dal 1864 al 1882 S. Maria d'Ogliastro.
- 082012 **Bompietro**  
La denominazione assunta dal comune fino al 1929 è Buompietro.
- 082013 **Borgetto**  
La circoscrizione territoriale non ha subito alcuna variazione.
- 082014 **Caccamo**  
La circoscrizione territoriale non ha subito alcuna variazione.
- 082015 **Caltavuturo**  
La circoscrizione territoriale non ha subito alcuna variazione.
- 082016 **Campofelice di Fitalia**  
Il comune viene costituito nel 1951 con la frazione omonima staccata dal comune di Mezzojuso (Censimento 1951: pop. res. 1550).
- 082017 **Campofelice di Roccella**  
La denominazione assunta dal comune fino al 1921 è Campofelice.

La circoscrizione territoriale viene modificata nel 1927 a seguito di distacco di territori aggregati al comune di Lascari (zona disabitata).

**082018 Campofiorito**

La circoscrizione territoriale non ha subito alcuna variazione.

**082019 Camporeale**

La circoscrizione territoriale non ha subito alcuna variazione.

**082020 Capaci**

La circoscrizione territoriale non ha subito alcuna variazione.

**082021 Carini**

La circoscrizione territoriale non ha subito alcuna variazione.

**082022 Castelbuono**

La circoscrizione territoriale non ha subito alcuna variazione.

**082023 Casteldaccia**

La circoscrizione territoriale non ha subito alcuna variazione.

**082024 Castellana Sicula**

Il comune viene costituito nel 1947 con le frazioni Castellana, Calcarelli e Nociazzi staccate dal comune di Petralia Sottana (Censimento 1936: pop. res. 4661).

La circoscrizione territoriale viene modificata nel 1981 a seguito di distacco di territori aggregati al comune di Villalba, provincia di Caltanissetta (zona disabitata).

**082025 Castronuovo di Sicilia**

La denominazione assunta dal comune fino al 1862 è Castronuovo.

**082026 Cefalà Diana**

La circoscrizione territoriale non ha subito alcuna variazione.

**082027 Cefalù**

La circoscrizione territoriale viene modificata nel 1927 a seguito di distacco di territori aggregati al comune di Lascari (zona disabitata).

**082028 Cerda**

La circoscrizione territoriale non ha subito alcuna variazione.

**082029 Chiusa Sclafani**

La denominazione assunta dal comune fino al 1863 è Chiusa.

**082030 Ciminna**

La circoscrizione territoriale non ha subito alcuna variazione.

**082031 Cinisi**

La circoscrizione territoriale non ha subito alcuna variazione.

**082032 Collesano**

La circoscrizione territoriale viene modificata a seguito delle seguenti variazioni: nel 1927 distacco di territori aggregati al comune di Lascari (zona disabitata); nel 1961 distacco della frazione Scillato eretta in comune autonomo con denominazione omonima (Censimento 1951: pop. res. 1009).

**082033 Contessa Entellina**

La denominazione assunta dal comune fino al 1875 è Cortessa.

**082034 Corleone**

La circoscrizione territoriale non ha subito alcuna variazione.

**082035 Ficcarazzi**

La circoscrizione territoriale non ha subito alcuna variazione.

**082036 Gangi**

La circoscrizione territoriale non ha subito alcuna variazione.

**082037 Geraci Siculo**

La denominazione assunta dal comune fino al 1863 è Geraci.

**082038 Giardinello**

La circoscrizione territoriale non ha subito alcuna variazione.

**082039 Giuliana**

La circoscrizione territoriale non ha subito alcuna variazione.



- 082040 **Godrano**  
La circoscrizione territoriale non ha subito alcuna variazione.
- 082041 **Gratteri**  
La circoscrizione territoriale viene modificata nel 1927 a seguito di distacco di territori aggregati al comune di Lascari (zona disabitata).
- 082042 **Isnello**  
La circoscrizione territoriale non ha subito alcuna variazione.
- 082043 **Isola delle Femmine**  
La circoscrizione territoriale non ha subito alcuna variazione.
- 082044 **Lascari**  
La circoscrizione territoriale viene modificata nel 1927 a seguito di aggregazione di territori staccati dai comuni di Campofelice di Roccella, Cefalù, Collesano e Gratteri (zone disabitate).
- 082045 **Lercara Friddi**  
La circoscrizione territoriale non ha subito alcuna variazione.
- 082046 **Marineo**  
La circoscrizione territoriale non ha subito alcuna variazione.
- 082047 **Mezzojuso**  
La circoscrizione territoriale viene modificata nel 1951 a seguito di distacco della frazione Campofelice di Fitalia eretta in comune autonomo con denominazione omonima (Censimento 1951: pop. res. 1550).
- 082048 **Misilmeri**  
La circoscrizione territoriale non ha subito alcuna variazione.
- 082049 **Monreale**  
La circoscrizione territoriale viene modificata a seguito delle seguenti variazioni: nel 1929 distacco di territori aggregati al comune di Palermo (Censimento 1921: pop. res. 3641); nel 1940 distacco di territori aggregati al comune di Roccamena (Censimento 1936: pop. res. 224).
- 082050 **Montelepre**  
La circoscrizione territoriale non ha subito alcuna variazione.
- 082051 **Montemaggiore Belsito**  
La denominazione assunta dal comune fino al 1863 è Montemaggiore.
- 082052 **Palazzo Adriano**  
La circoscrizione territoriale non ha subito alcuna variazione.
- 082053 **Palermo**  
La circoscrizione territoriale viene modificata nel 1929 a seguito di aggregazione di territori staccati dal comune di Monreale (Censimento 1921: pop. res. 3641) e di territori staccati dal comune di Torretta (Censimento 1921: pop. res. 326).
- 082054 **Partinico**  
La circoscrizione territoriale non ha subito alcuna variazione.
- 082055 **Petralia Soprana**  
La circoscrizione territoriale viene modificata nel 1972 a seguito di distacco della frazione Biufi eretta in comune autonomo con denominazione omonima (Censimento 1971: pop. res. 1662).
- 082056 **Petralia Sottana**  
La circoscrizione territoriale viene modificata nel 1947 a seguito di distacco delle frazioni Castellana, Calcarelli e Nociazzi erette in comune autonomo con denominazione Castellana Sicula (Censimento 1936: pop. res. 4661).
- 082057 **Piana degli Albanesi**  
La denominazione assunta dal comune fino al 1941 è Piana dei Greci.
- 082058 **Polizzi Generosa**  
La denominazione assunta dal comune fino al 1863 è Polizzi.
- 082059 **Pollina**  
La circoscrizione territoriale non ha subito alcuna variazione.
- 082060 **Prizzi**  
La circoscrizione territoriale non ha subito alcuna variazione.

- 082061 **Roccamena**  
La circoscrizione territoriale viene modificata nel 1940 a seguito di aggregazione di territori staccati dal comune di Monreale (Censimento 1936: pop. res. 224).
- 082062 **Roccapalumba**  
La circoscrizione territoriale non ha subito alcuna variazione.
- 082063 **San Cipirello**  
Il comune viene costituito nel 1864 con la frazione omonima staccata dal comune di S. Giuseppe Jato (Censimento 1861: pop. pres. 2098).
- 082064 **San Giuseppe Jato**  
La denominazione assunta dal comune fino al 1864 è S. Giuseppe.  
La circoscrizione territoriale viene modificata nel 1864 a seguito di distacco della frazione S. Cipirello eretta in comune autonomo con denominazione omonima (Censimento 1861: pop. pres. 2098).
- 082065 **San Mauro Castelverde**  
La denominazione assunta dal comune fino al 1863 è S. Mauro.
- 082066 **Santa Cristina Gela**  
La denominazione assunta dal comune fino al 1864 è S. Cristina.
- 082067 **Santa Flavia**  
La denominazione assunta dal comune fino al 1880 è Solanto.
- 082068 **Sciara**  
La circoscrizione territoriale non ha subito alcuna variazione.
- 082081 **Scillato**  
Il comune viene costituito nel 1961 con la frazione omonima staccata dal comune di Collesano (Censimento 1951: pop. res. 1009).
- 082069 **Sclafani Bagni**  
La denominazione assunta dal comune fino al 1953 è Sciafani.
- 082070 **Termini Imerese**  
La denominazione assunta dal comune fino al 1863 è Termini.
- 082071 **Terrasini**  
La circoscrizione territoriale non ha subito alcuna variazione.
- 082072 **Torretta**  
La circoscrizione territoriale viene modificata nel 1929 a seguito di distacco di territori aggregati al comune di Palermo (Censimento 1921: pop. res. 326).
- 082073 **Trabia**  
La circoscrizione territoriale non ha subito alcuna variazione.
- 082074 **Trappeto**  
Il comune viene costituito nel 1954 con la frazione omonima staccata dal comune di Balestrate (Censimento 1951: pop. res. 2402).
- 082075 **Ustica**  
La circoscrizione territoriale non ha subito alcuna variazione.
- 082076 **Valledolmo**  
La circoscrizione territoriale non ha subito alcuna variazione.
- 082077 **Ventimiglia di Sicilia**  
La denominazione assunta dal comune fino al 1863 è Ventimiglia.
- 082078 **Vicari**  
La circoscrizione territoriale non ha subito alcuna variazione.
- 082079 **Villabate**  
La circoscrizione territoriale non ha subito alcuna variazione.
- 082080 **Villafrati**  
La circoscrizione territoriale non ha subito alcuna variazione.

083 - PROVINCIA DI MESSINA

**Variazioni della provincia**

La circoscrizione territoriale non ha subito alcuna variazione.

**Variazioni dei comuni**

**083107 Acquedolci**

Il comune viene costituito nel 1969 con la frazione omonima staccata dal comune di S. Fratello (Censimento 1961: pop. res. 4105).

**083001 Alcara Li Fusi**

La circoscrizione territoriale viene modificata a seguito delle seguenti variazioni: nel 1865 aggregazione delle frazioni Botti e Mangalaviti staccate dal comune di Longi (Censimento 1861: pop. pres. 30); nel 1867 distacco delle frazioni Botti e Mangalaviti aggregate al comune di Longi.

**083002 Ali**

La circoscrizione territoriale viene modificata a seguito delle seguenti variazioni: nel 1910 distacco della frazione Ali Marina eretta in comune autonomo con denominazione omonima (Censimento 1901: pop. res. 1785); nel 1928 aggregazione di territori del soppresso comune di Ali Marina; nel 1946 distacco di territori per la ricostituzione del comune di Ali Marina, ora Ali Terme (Censimento 1936: pop. res. 2231).

**083003 Ali Terme**

La denominazione assunta dal comune fino al 1954 è Ali Marina.

Il comune viene costituito nel 1910 con la frazione Ali Marina staccata dal comune di Ali (Censimento 1901: pop. res. 1785).

Nel 1928 il comune viene soppresso e i suoi territori vengono aggregati al comune di Ali; nel 1946 il comune viene ricostituito (Censimento 1936: pop. res. 2231).

**083004 Antillo**

La circoscrizione territoriale non ha subito alcuna variazione.

**083005 Barcellona Pozzo di Gotto**

La circoscrizione territoriale non ha subito alcuna variazione.

**083006 Basicò**

La denominazione assunta dal comune fino al 1862 è Casalnuovo.

**083801 Bauso**

Nel 1929 il comune viene soppresso e i suoi territori vengono aggregati al nuovo comune di Villafranca Tirrena.

**083007 Brolo**

La circoscrizione territoriale non ha subito alcuna variazione.

**083802 Calvaruso**

La circoscrizione territoriale viene modificata nel 1865 a seguito di distacco di parte della frazione Nunzio Bicchieri aggregata al comune di Messina (zona disabitata).

Nel 1929 il comune viene soppresso e i suoi territori vengono aggregati al nuovo comune di Villafranca Tirrena.

**083008 Capizzi**

La circoscrizione territoriale non ha subito alcuna variazione.

**083009 Capo d'Orlando**

Il comune viene costituito nel 1925 con la frazione omonima staccata dal comune di Naso (Censimento 1921: pop. res. 3845).

**083010 Capri Leone**

La denominazione assunta dal comune fino al 1862 è Capri.

La circoscrizione territoriale viene modificata nel 1980 a seguito di aggregazione di territori staccati dal comune di San Marco d'Alunzio (zona disabitata).

**083011 Caronia**

La circoscrizione territoriale non ha subito alcuna variazione.

- 083012 Casalvecchio Siculo**  
La denominazione assunta dal comune fino al 1862 è Casalvecchio.  
Nel 1928 il comune viene soppresso e i suoi territori vengono aggregati al comune di S. Teresa di Riva; nel 1939 il comune viene ricostituito (Censimento 1936: pop. res. 3204)
- 083013 Castel di Lucio**  
La denominazione assunta dal comune fino al 1863 è Castelluccio.
- 083014 Castell'Umberto**  
La denominazione assunta dal comune fino al 1865 è Castania.
- 083015 Castelmola**  
La denominazione assunta dal comune fino al 1862 è Mola.  
Nel 1928 il comune viene soppresso e i suoi territori vengono aggregati al comune di Taormina; nel 1947 il comune viene ricostituito (Censimento 1936: pop. res. 1366).
- 083016 Castoreale**  
La circoscrizione territoriale viene modificata a seguito delle seguenti variazioni: nel 1923 distacco delle frazioni Millici e Rodi erette in comune autonomo con denominazione Rodi (Censimento 1921: pop. res. 2854); nel 1927 aggregazione di territori del soppresso comune di Rodi; nel 1947 distacco di territori per la ricostituzione del comune di Rodi, ora Rodi Milici (Censimento 1936: pop. res. 3196); nel 1966 distacco delle località Castoreale Terme, S. Biagio, Maceo, Vigliatore, Tonnarella e Acquitta erette in comune autonomo con denominazione Terme Vigliatore (Censimento 1961: pop. res. 4180).
- 083017 Cesarò**  
La circoscrizione territoriale viene modificata a seguito delle seguenti variazioni: nel 1928 aggregazione di territori del soppresso comune di S. Teodoro; nel 1940 distacco di territori per la ricostituzione del comune di S. Teodoro (Censimento 1936: pop. res. 2352).
- 083018 Condrò**  
La circoscrizione territoriale non ha subito alcuna variazione.
- 083019 Falcone**  
La circoscrizione territoriale non ha subito alcuna variazione.
- 083020 Ficarra**  
La circoscrizione territoriale non ha subito alcuna variazione.
- 083021 Fiumedinisi**  
La circoscrizione territoriale non ha subito alcuna variazione.
- 083022 Floresta**  
La circoscrizione territoriale non ha subito alcuna variazione.
- 083023 Fondachelli-Fantina**  
Il comune viene costituito nel 1950 con le frazioni Fondachelli e Fantina staccate dal comune di Novara di Sicilia (Censimento 1936: pop. res. 3677).
- 083024 Forza d'Agrò**  
La circoscrizione territoriale viene modificata nel 1948 a seguito di distacco della frazione S. Alessio eretta in comune autonomo con denominazione S. Alessio Siculo (Censimento 1936: pop. res. 1172).
- 083025 Francavilla di Sicilia**  
La denominazione assunta dal comune fino al 1863 è Francavilla.
- 083026 Frazzanò**  
La circoscrizione territoriale non ha subito alcuna variazione.
- 083027 Furci Siculo**  
Il comune viene costituito nel 1919 con la frazione Furci staccata dal comune di S. Teresa di Riva (Censimento 1911: pop. res. 3094; al censimento del 1921 la popolazione di detta frazione è stata censita dal comune di S. Teresa di Riva).  
La circoscrizione territoriale viene modificata a seguito delle seguenti variazioni: nel 1928 aggregazione di territori del soppresso comune di Locadi; nel 1932 aggregazione di territori staccati dal comune di S. Teresa di Riva (zona disabitata); nel 1938 aggregazione di territori staccati dal comune di Pagliara (Censimento 1936: pop. res. 10) e distacco di territori aggregati al comune di Pagliara (Censimento 1936: pop. res. 428).
- 083028 Furnari**  
La circoscrizione territoriale non ha subito alcuna variazione.
- 083029 Gaggi**  
La denominazione assunta dal comune fino al 1939 è Kaggi.

- 083030 Galati Mamertino**  
La denominazione assunta dal comune fino al 1863 è Galati.
- 083031 Gallodoro**  
Il comune viene costituito nel 1952 con la frazione omonima staccata dal comune di Letojanni Gallodoro, ora Letojanni (Censimento 1951: pop. res. 696).
- 083032 Giardini-Naxos**  
La denominazione assunta dal comune fino al 1978 è Giardini.
- 083033 Gioiosa Marea**  
La denominazione assunta dal comune fino al 1862 è Gioiosa.
- 083034 Graniti**  
La circoscrizione territoriale non ha subito alcuna variazione.
- 083035 Gualtieri Sicaminò**  
La circoscrizione territoriale non ha subito alcuna variazione.
- 083803 Guidomandri**  
Nel 1928 il comune viene soppresso e i suoi territori vengono aggregati al comune di Scaletta Zanglea, ora Scaletta Zanclea.
- 083036 Itala**  
Nel 1928 il comune viene soppresso e i suoi territori vengono aggregati al comune di Scaletta Zanglea, ora Scaletta Zanclea; nel 1947 il comune viene ricostituito (Censimento 1936: pop. res. 2365).
- 083804 Lanza**  
Il comune viene costituito nel 1928 coi territori dei soppressi comuni di Malvagna e Moio Alcantara.  
Nel 1947 il comune viene soppresso per la ricostituzione dei comuni di Malvagna (Censimento 1936: pop. res. 2008) e Moio Alcantara (Censimento 1936: pop. res. 856).
- 083037 Leni**  
Il comune viene costituito nel 1909 con le frazioni Leni, Valle di Chiesa e Rinella staccate dal soppresso comune di Salina (Censimento 1901: pop. res. 1311).
- 083038 Letojanni**  
Precedenti denominazioni assunte dal comune: fino al 1880 Gallodoro, dal 1880 al 1952 Letojanni Gallodoro.  
La circoscrizione territoriale viene modificata nel 1952 a seguito del distacco della frazione Gallodoro eretta in comune autonomo con denominazione omonima (Censimento 1951: pop. res. 696).
- 083039 Librizzi**  
La circoscrizione territoriale non ha subito alcuna variazione.
- 083040 Limina**  
La circoscrizione territoriale non ha subito alcuna variazione.
- 083041 Lipari**  
La circoscrizione territoriale viene modificata nel 1867 a seguito di distacco della frazione Isola Salina eretta in comune autonomo denominato Salina (Censimento 1861: pop. pres. 5898).
- 083805 Locadi**  
Nel 1928 il comune viene soppresso e i suoi territori vengono aggregati al comune di Furci Siculo.
- 083042 Longi**  
La circoscrizione territoriale viene modificata a seguito delle seguenti variazioni: nel 1865 distacco delle frazioni Botti e Mangalaviti aggregate al comune di Alcara li Fusi (Censimento 1861: pop. pres. 30); nel 1867 aggregazione delle frazioni Botti e Mangalaviti staccate dal comune di Alcara li Fusi.
- 083043 Malfa**  
Il comune viene costituito nel 1909 con le frazioni Malfa, Pollara, Capo e Gramignazzi staccate dal soppresso comune di Salina (Censimento 1901: pop. res. 1659).
- 083044 Malvagna**  
Nel 1928 il comune viene soppresso e i suoi territori vengono aggregati al nuovo comune di Lanza; nel 1947 il comune viene ricostituito (Censimento 1936: pop. res. 2008).
- 083045 Mandanici**  
La circoscrizione territoriale non ha subito alcuna variazione.
- 083046 Mazzarrà Sant'Andrea**  
La denominazione assunta dal comune fino al 1862 è Mazzarrà.

- 083047 **Merì**  
La circoscrizione territoriale non ha subito alcuna variazione.
- 083048 **Messina**  
La circoscrizione territoriale viene modificata a seguito delle seguenti variazioni: nel 1865 aggregazione di parte della frazione Nunzio Bicchieri staccata dal comune di Calvaruso (zona disabitata); nel 1928 aggregazione di territori del soppresso comune di S. Stefano di Briga; nel 1929 distacco delle frazioni Divieto e Serro aggregate al nuovo comune di Villafranca Tirrena (Censimento 1921: pop. res. 981); nel 1986 distacco di territori aggregati al comune di Scaletta Zanglea, ora Scaletta Zanclea (Censimento 1981: pop. res. 115).
- 083049 **Milazzo**  
La circoscrizione territoriale viene modificata nel 1879 a seguito di aggregazione di territori del soppresso comune di Spadafora S. Pietro.
- 083050 **Militello Rosmarino**  
La denominazione assunta dal comune fino al 1863 è Militello.  
Nel 1929 il comune viene soppresso e i suoi territori vengono aggregati al comune di S. Agata di Militello; nel 1932 il comune viene ricostituito (Censimento 1931: pop. res. 2551).
- 083051 **Mirto**  
La circoscrizione territoriale non ha subito alcuna variazione.
- 083052 **Mistretta**  
La circoscrizione territoriale non ha subito alcuna variazione.
- 083053 **Moio Alcantara**  
La denominazione assunta dal comune fino al 1862 è Mojo.  
Nel 1928 il comune viene soppresso e i suoi territori vengono aggregati al nuovo comune di Lanza; nel 1947 il comune viene ricostituito (Censimento 1936: pop. res. 856).
- 083054 **Monforte San Giorgio**  
La denominazione assunta dal comune fino al 1863 è Monforte.
- 083055 **Mongiuffi Melia**  
La circoscrizione territoriale viene modificata a seguito delle seguenti variazioni: nel 1929 aggregazione di territori del soppresso comune di Roccaflorita; nel 1947 distacco di territori per la ricostituzione del comune di Roccaflorita (Censimento 1936: pop. res. 470).
- 083056 **Montagnareale**  
La circoscrizione territoriale non ha subito alcuna variazione.
- 083057 **Montalbano Elicona**  
Precedenti denominazioni assunte dal comune: fino al 1862 Monte Albano, dal 1862 al 1955 Montalbano di Elicona.
- 083058 **Motta Camastra**  
La circoscrizione territoriale non ha subito alcuna variazione.
- 083059 **Motta d'Affermo**  
La circoscrizione territoriale non ha subito alcuna variazione.
- 083060 **Naso**  
La circoscrizione territoriale viene modificata nel 1925 a seguito di distacco della frazione Capo d'Orlando eretta in comune autonomo con denominazione omonima (Censimento 1921: pop. res. 3845).
- 083061 **Nizza di Sicilia**  
La denominazione assunta dal comune fino al 1863 è S. Ferdinando.  
Nel 1929 il comune viene soppresso e i suoi territori vengono aggregati al comune di Roccalumera; nel 1948 il comune viene ricostituito (Censimento 1936: pop. res. 3292).
- 083062 **Novara di Sicilia**  
La denominazione assunta dal comune fino al 1862 è Novara  
La circoscrizione territoriale viene modificata nel 1950 a seguito di distacco delle frazioni Fondachelli e Fantina erette in comune autonomo denominato Fondachelli-Fantina (Censimento 1936: pop. res. 3677).
- 083063 **Oliveri**  
La circoscrizione territoriale non ha subito alcuna variazione.
- 083064 **Pace del Mela**  
Il comune viene costituito nel 1921 con la frazione Pace staccata dal comune di S. Lucia del Mela (Censimento 1911: pop. res. 551; al censimento del 1921 la popolazione di detta frazione è stata censita dal comune di S. Lucia del Mela).

La circoscrizione territoriale viene modificata nel 1933 a seguito di distacco di territori aggregati al comune di S. Lucia del Mela (Censimento 1931: pop. res. 56).

- 083065 Pagliara**  
 Nel 1880 il comune viene soppresso e i suoi territori vengono aggregati al comune di Roccalumera; nel 1914 il comune viene ricostituito (Censimento 1911: pop. res. 1854; al censimento del 1921 la popolazione è stata censita dal comune di Roccalumera).  
 La circoscrizione territoriale viene modificata nel 1938 a seguito di aggregazione di territori staccati dal comune di Furci Siculo (Censimento 1936: pop. res. 428) e di distacco di territori aggregati al comune di Furci Siculo (Censimento 1936: pop. res. 10).
- 083066 Patti**  
 La circoscrizione territoriale non ha subito alcuna variazione.
- 083067 Pettineo**  
 La circoscrizione territoriale non ha subito alcuna variazione.
- 083068 Piraino**  
 La circoscrizione territoriale non ha subito alcuna variazione.
- 083069 Raccuja**  
 La circoscrizione territoriale non ha subito alcuna variazione.
- 083070 Reitano**  
 La circoscrizione territoriale non ha subito alcuna variazione.
- 083071 Roccafiorta**  
 Nel 1929 il comune viene soppresso e i suoi territori vengono aggregati al comune di Mongiuffi Melia; nel 1947 il comune viene ricostituito (Censimento 1936: pop. res. 470).
- 083072 Roccalumera**  
 La circoscrizione territoriale viene modificata a seguito delle seguenti variazioni: nel 1880 aggregazione di territori del soppresso comune di Pagliara; nel 1914 distacco di territori per la ricostituzione del comune di Pagliara (Censimento 1911: pop. res. 1854; al censimento del 1921 la popolazione è stata censita dal comune di Roccalumera); nel 1929 aggregazione di territori del soppresso comune di Nizza di Sicilia; nel 1948 distacco di territori per la ricostituzione del comune di Nizza di Sicilia (Censimento 1936: pop. res. 3292).
- 083073 Roccavaldina**  
 La denominazione assunta dal comune fino al 1863 è Rocca.  
 La circoscrizione territoriale viene modificata a seguito delle seguenti variazioni: nel 1923 distacco della frazione Torregrotta eretta in comune autonomo con denominazione omonima (Censimento 1921: pop. res. 1278); nel 1939 aggregazione di territori dell'ex-comune di Valdina staccati dal comune di Spadafora (Censimento 1936: pop. res. 1066); nel 1948 distacco di territori per la ricostituzione del comune di Valdina.
- 083074 Roccella Valdemone**  
 La denominazione assunta dal comune fino al 1863 è Roccella.
- 083075 Rodi Milici**  
 La denominazione assunta dal comune fino al 1948 è Rodi.  
 Il comune viene costituito nel 1923 con le frazioni Milici e Rodi staccate dal comune di Castoreale (Censimento 1921: pop. res. 2854).  
 Nel 1927 il comune viene soppresso e i suoi territori vengono aggregati al comune di Castoreale; nel 1947 il comune viene ricostituito (Censimento 1936: pop. res. 3196).
- 083076 Rometta**  
 La circoscrizione territoriale non ha subito alcuna variazione.
- 083806 Salina**  
 Il comune viene costituito nel 1867 con la frazione Isola Salina staccata dal comune di Lipari (Censimento 1861: pop. pres. 5898).  
 Nel 1909 il comune viene soppresso e i suoi territori vengono ripartiti tra i nuovi comuni di S. Marina Salina (Censimento 1901: pop. res. 2034), Malfa (Censimento 1901: pop. res. 1659) e Leni (Censimento 1901: pop. res. 1311).
- 083077 San Filippo del Mela**  
 La circoscrizione territoriale non ha subito alcuna variazione.
- 083078 San Fratello**  
 La circoscrizione territoriale viene modificata nel 1969 a seguito di distacco della frazione Acquedolci eretta in comune autonomo con denominazione omonima (Censimento 1961: pop. res. 4105).

- 083079 San Marco d'Alunzio**  
Precedenti denominazioni assunte dal comune: fino al 1862 S. Marco, dal 1862 al 1867 S. Marco d'Alfonso.  
Nel 1929 il comune viene soppresso e i suoi territori vengono aggregati al comune di S. Agata di Militello; nel 1932 il comune viene ricostituito (Censimento 1931: pop. res. 4017).  
La circoscrizione territoriale viene modificata a seguito delle seguenti variazioni: nel 1980 distacco di territori aggregati al comune di Capri Leone (zona disabitata); nel 1984 distacco della frazione Torrenova eretta in comune autonomo con denominazione omonima (Censimento 1981: pop. res. 2834).
- 083080 San Pier Niceto**  
La denominazione assunta dal comune fino al 1873 è S. Pier Monforte.
- 083081 San Piero Patti**  
La denominazione assunta dal comune fino al 1912 è S. Pietro Sopra Patti.
- 083082 San Salvatore di Fitalia**  
La denominazione assunta dal comune fino al 1863 è S. Salvatore.
- 083083 Santa Domenica Vittoria**  
La denominazione assunta dal comune fino al 1864 è S. Domenica.
- 083084 Sant'Agata di Militello**  
La circoscrizione territoriale viene modificata a seguito delle seguenti variazioni: nel 1929 aggregazione di territori dei soppressi comuni di Militello Rosmarino e S. Marco d'Alunzio; nel 1932 distacco di territori per la ricostituzione del comune di Militello Rosmarino (Censimento 1931: pop. res. 2551) e S. Marco d'Alunzio (Censimento 1931: pop. res. 4017).
- 083085 Sant'Alessio Siculo**  
Il comune viene costituito nel 1948 con la frazione S. Alessio staccata dal comune di Forza d'Agro (Censimento 1936: pop. res. 1172).
- 083086 Santa Lucia del Mela**  
La denominazione assunta dal comune fino al 1863 è S. Lucia.  
La circoscrizione territoriale viene modificata a seguito delle seguenti variazioni: nel 1921 distacco della frazione Pace eretta in comune autonomo denominato Pace del Mela (Censimento 1911: pop. res. 551; al censimento del 1921 la popolazione è stata censita dal comune di S. Lucia del Mela); nel 1933 aggregazione di territori staccati dal comune di Pace del Mela (Censimento 1931: pop. res. 56).
- 083087 Santa Marina Salina**  
Il comune viene costituito nel 1909 con le frazioni S. Marina e Lingua staccate dal soppresso comune di Salina (Censimento 1901: pop. res. 2034).
- 083088 Sant'Angelo di Brolo**  
La circoscrizione territoriale non ha subito alcuna variazione.
- 083089 Santa Teresa di Riva**  
La denominazione assunta dal comune fino al 1864 è S. Teresa.  
La circoscrizione territoriale viene modificata a seguito delle seguenti variazioni: nel 1919 distacco della frazione Furci eretta in comune autonomo denominato Furci Siculo (Censimento 1911: pop. res. 3094; al censimento del 1921 la popolazione di detta frazione è stata censita dal comune di S. Teresa di Riva); nel 1928 aggregazione di territori dei soppressi comuni di Casalvecchio Siculo e Savoca; nel 1932 distacco di territori aggregati al comune di Furci Siculo (zona disabitata); nel 1939 distacco di territori per la ricostituzione del comune di Casalvecchio Siculo (Censimento 1936: pop. res. 3204); nel 1948 distacco di territori per la ricostituzione del comune di Savoca (Censimento 1936: pop. res. 2573).
- 083090 San Teodoro**  
Nel 1928 il comune viene soppresso e i suoi territori vengono aggregati al comune di Cesarò; nel 1940 il comune viene ricostituito (Censimento 1936: pop. res. 2352).
- 083807 Santo Stefano di Briga**  
Nel 1928 il comune viene soppresso e i suoi territori vengono aggregati al comune di Messina.
- 083091 Santo Stefano di Camastra**  
La circoscrizione territoriale non ha subito alcuna variazione.
- 083092 Saponara**  
La denominazione assunta dal comune dal 1863 al 1929 è Saponara Villafranca.  
Nel 1929 il comune viene soppresso e i suoi territori vengono aggregati al nuovo comune di Villafranca Tirrena; nel 1952 il comune viene ricostituito con la denominazione Saponara (Censimento 1951: pop. res. 4658).



- 083093 Savoca**  
Nel 1928 il comune viene soppresso e i suoi territori vengono aggregati al comune di S. Teresa di Riva; nel 1948 il comune viene ricostituito (Censimento 1936: pop. res. 2573).
- 083094 Scaletta Zanglea**  
Precedenti denominazioni assunte dal comune: fino al 1863 Scaletta, dal 1863 al 1988 Scaletta Zanglea.  
La circoscrizione territoriale viene modificata a seguito delle seguenti variazioni: nel 1928 aggregazione di territori dei soppressi comuni di Guidomandri e Itala; nel 1947 distacco di territori per la ricostituzione del comune di Itala (Censimento 1936: pop. res. 2365); nel 1986 aggregazione di territori staccati dal comune di Messina (Censimento 1981: pop. res. 115).
- 083095 Sinagra**  
La circoscrizione territoriale non ha subito alcuna variazione.
- 083096 Spadafora**  
Il comune viene costituito nel 1929 coi territori dei soppressi comuni di Spadafora S. Martino, Valdina e Venetico.  
La circoscrizione territoriale viene modificata nel 1939 a seguito di distacco di territori per la ricostituzione del comune di Venetico (Censimento 1936: pop. res. 1765) e di territori dell'ex-comune di Valdina (Censimento 1936: pop. res. 1066) aggregati al comune di Roccavaldina.
- 083808 Spadafora San Martino**  
Nel 1929 il comune viene soppresso e i suoi territori vengono aggregati al nuovo comune di Spadafora.
- 083809 Spadafora San Pietro**  
Nel 1879 il comune viene soppresso e i suoi territori vengono aggregati al comune di Milazzo.
- 083097 Taormina**  
La circoscrizione territoriale viene modificata a seguito delle seguenti variazioni: nel 1928 aggregazione di territori del soppresso comune di Castelmola; nel 1947 distacco di territori per la ricostituzione del comune di Castelmola (Censimento 1936: pop. res. 1366).
- 083106 Terme Vigliatore**  
Il comune viene costituito nel 1966 con le località Castoreale Terme, S. Biagio, Maceo, Vigliatore, Tonnarella ed Acquitta staccate dal comune di Castoreale (Censimento 1961: pop. res. 4180).
- 083098 Torregrotta**  
Il comune viene costituito nel 1923 con la frazione omonima staccata dal comune di Roccavaldina (Censimento 1921: pop. res. 1278).
- 083108 Torrenova**  
Il comune viene costituito nel 1984 con la frazione omonima staccata dal comune di S. Marco d'Alunzio (Censimento 1981: pop. res. 2834).
- 083099 Tortorici**  
La circoscrizione territoriale non ha subito alcuna variazione.
- 083100 Tripi**  
La circoscrizione territoriale non ha subito alcuna variazione.
- 083101 Tusa**  
La circoscrizione territoriale non ha subito alcuna variazione.
- 083102 Ucria**  
La circoscrizione territoriale non ha subito alcuna variazione.
- 083103 Valdina**  
Nel 1929 il comune viene soppresso e i suoi territori vengono aggregati al nuovo comune di Spadafora; nel 1948 il comune viene ricostituito (Censimento 1936: pop. res. 1066) per distacco di territori dal comune di Roccavaldina.
- 083104 Venetico**  
Nel 1929 il comune viene soppresso e i suoi territori vengono aggregati al nuovo comune di Spadafora; nel 1939 il comune viene ricostituito (Censimento 1936: pop. res. 1765).
- 083105 Villafranca Tirrena**  
Il comune viene costituito nel 1929 con le frazioni Divieto e Serro (Censimento 1921: pop. res. 981) staccate dal comune di Messina e coi territori dei soppressi comuni di Bauso, Calvaruso e Saponara Villafranca, ora Saponara.  
La circoscrizione territoriale viene modificata nel 1952 a seguito di distacco di territori per la ricostituzione del comune di Saponara (Censimento 1951: pop. res. 4658).

084 - PROVINCIA DI AGRIGENTO

---

**Variazioni della provincia**

La denominazione assunta dalla provincia fino al 1927 è Girgenti.

---

**Variazioni dei comuni**

**084001 Agrigento**

La denominazione assunta dal comune fino al 1927 è Girgenti.

**084002 Alessandria della Rocca**

La denominazione assunta dal comune fino al 1863 è Alessandria.

**084003 Aragona**

La circoscrizione territoriale viene modificata a seguito delle seguenti variazioni: nel 1892 distacco della frazione Joppolo aggregata al comune di Raffadali (Censimento 1881: pop. res. 1342); nel 1955 distacco della frazione S. Elisabetta eretta in comune autonomo con denominazione omonima (Censimento 1951: pop. res. 3531).

**084004 Bivona**

La circoscrizione territoriale non ha subito alcuna variazione.

**084005 Burgio**

La circoscrizione territoriale non ha subito alcuna variazione.

**084006 Calamonaci**

La circoscrizione territoriale non ha subito alcuna variazione.

**084007 Caltabellotta**

La circoscrizione territoriale non ha subito alcuna variazione.

**084008 Camastra**

Nel 1929 il comune viene soppresso e i suoi territori vengono aggregati al comune di Naro; nel 1946 il comune viene ricostituito (Censimento 1936: pop. res. 3043).

La circoscrizione territoriale viene modificata nel 1986 a seguito di aggregazione di territori staccati dal comune di Naro e distacco di territori aggregati al comune di Naro (zone disabitate).

**084009 Cammarata**

La circoscrizione territoriale non ha subito alcuna variazione.

**084010 Campobello di Licata**

La circoscrizione territoriale viene modificata nel 1977 a seguito di aggregazione di territori staccati dal comune di Ravanusa (zona disabitata) e di distacco di territori aggregati al comune di Ravanusa (Censimento 1971: pop. res. 179).

**084011 Canicatti**

La circoscrizione territoriale viene modificata nel 1929 a seguito di aggregazione di territori staccati dal comune di Naro (zona disabitata).

**084012 Casteltermini**

La circoscrizione territoriale non ha subito alcuna variazione.

**084013 Castrofilippo**

La circoscrizione territoriale non ha subito alcuna variazione.

**084014 Cattolica Eraclea**

La denominazione assunta dal comune fino al 1874 è Cattolica.

**084015 Cianciana**

La circoscrizione territoriale non ha subito alcuna variazione.

**084016 Comitini**

La circoscrizione territoriale non ha subito alcuna variazione.

- 084017 **Favara**  
La circoscrizione territoriale non ha subito alcuna variazione.
- 084018 **Grotte**  
La circoscrizione territoriale non ha subito alcuna variazione.
- 084019 **Joppolo Giancaxio**  
Il comune viene costituito nel 1923 con la frazione Joppolo staccata dal comune di Raffadali (Censimento 1921: pop. res. 1927).
- 084020 **Lampedusa e Linosa**  
La denominazione assunta dal comune fino al 1875 è Lampedusa.
- 084021 **Licata**  
La circoscrizione territoriale non ha subito alcuna variazione.
- 084022 **Lucca Sicula**  
La denominazione assunta dal comune fino al 1863 è Lucca.
- 084023 **Menfi**  
La circoscrizione territoriale non ha subito alcuna variazione.
- 084024 **Montallegro**  
La circoscrizione territoriale non ha subito alcuna variazione.
- 084025 **Montevago**  
La circoscrizione territoriale non ha subito alcuna variazione.
- 084026 **Naro**  
La circoscrizione territoriale viene modificata a seguito delle seguenti variazioni: nel 1929 aggregazione di territori del soppresso comune di Camastra e distacco di territori aggregati al comune di Canicatti (zona disabitata); nel 1946 distacco di territori per la ricostituzione del comune di Camastra (Censimento 1936: pop. res. 3043); nel 1986 distacco di territori aggregati al comune di Camastra e aggregazione di territori staccati dal comune di Camastra (zone disabitate).
- 084027 **Palma di Montechiaro**  
La denominazione assunta dal comune fino al 1863 è Palma.
- 084028 **Porto Empedocle**  
La denominazione assunta dal comune fino al 1863 è Molo.
- 084029 **Racalmuto**  
La circoscrizione territoriale non ha subito alcuna variazione.
- 084030 **Raffadali**  
La circoscrizione territoriale viene modificata a seguito delle seguenti variazioni: nel 1892 aggregazione della frazione Joppolo staccata dal comune di Aragona (Censimento 1881: pop. res. 1342); nel 1923 distacco della frazione Joppolo eretta in comune autonomo con denominazione Joppolo Giancaxio (Censimento 1921: pop. res. 1927).
- 084031 **Ravanusa**  
La circoscrizione territoriale viene modificata nel 1977 a seguito di aggregazione di territori staccati dal comune di Campobello di Licata (Censimento 1971: pop. res. 179) e di distacco di territori aggregati al comune di Campobello di Licata (zona disabitata).
- 084032 **Realmonte**  
La circoscrizione territoriale non ha subito alcuna variazione.
- 084033 **Ribera**  
La circoscrizione territoriale non ha subito alcuna variazione.
- 084034 **Sambuca di Sicilia**  
Precedenti denominazioni assunte dal comune: fino al 4 gennaio 1863 Sambuca, dal 5 gennaio 1863 al 3 dicembre 1863 Sambuca Labat, dal 4 dicembre 1863 al 1923 Sambuca Zabut.
- 084035 **San Biagio Platani**  
La denominazione assunta dal comune fino al 1864 è S. Biagio.
- 084036 **San Giovanni Gemini**  
La denominazione assunta dal comune fino al 1879 è S. Giovanni di Cammarata.
- 084037 **Santa Elisabetta**  
Il comune viene costituito nel 1955 con frazione omonima staccata dal comune di Aragona (Censimento 1951: pop. res. 3531).

- 084038 **Santa Margherita di Belice**  
La denominazione assunta dal comune fino al 1863 è S. Margherita.
- 084039 **Sant'Angelo Muxaro**  
La circoscrizione territoriale non ha subito alcuna variazione.
- 084040 **Santo Stefano Quisquina**  
La denominazione assunta dal comune fino al 1863 è S. Stefano.
- 084041 **Sciacca**  
La circoscrizione territoriale non ha subito alcuna variazione.
- 084042 **Sicullana**  
La circoscrizione territoriale non ha subito alcuna variazione.
- 084043 **Villafranca Sicula**  
La denominazione assunta dal comune fino al 1863 è Villafranca.

## 085 - PROVINCIA DI CALTANISSETTA

---

### Variazioni della provincia

La circoscrizione territoriale viene modificata nel 1927 a seguito di distacco dei comuni di Aidone, Barrafranca, Calascibetta, Enna (già Castrogiovanni), Piazza Armerina, Pietraperzia, Valguamera Caropepe e Villarosa andati a costituire la provincia di Castrogiovanni (ora Enna).

---

### Variazioni dei comuni

- 085001 **Acquaviva Platani**  
La denominazione assunta dal comune fino al 1862 è Acquaviva.
- 085002 **Bompensiere**  
Nel 1868 il comune viene soppresso e i suoi territori vengono aggregati al comune di Montedoro; nel 1911 il comune viene ricostituito (Censimento 1901: pop. res. 760).
- 085003 **Butera**  
La circoscrizione territoriale non ha subito alcuna variazione.
- 085004 **Caltanissetta**  
La circoscrizione territoriale viene modificata a seguito delle seguenti variazioni: nel 1968 distacco di territori aggregati al comune di S. Cataldo (Censimento 1961: pop. res. 109); nel 1987 aggregazione di territori staccati dal comune di S. Cataldo (zona disabitata) e distacco di territori aggregati al comune di S. Cataldo (Censimento 1981: pop. res. 511).
- 085005 **Campofranco**  
La circoscrizione territoriale viene modificata nel 1923 a seguito di distacco della frazione S. Biagio aggregata al nuovo comune di Milocca, ora Milena (Censimento 1921: pop. res. 497).
- 085006 **Della**  
La circoscrizione territoriale non ha subito alcuna variazione.
- 085007 **Gela**  
Precedenti denominazioni assunte dal comune: fino al 1862 Terranova, dal 1862 al 1927 Terranova di Sicilia.
- 085008 **Marianopoli**  
La circoscrizione territoriale non ha subito alcuna variazione.
- 085009 **Mazzerino**  
La circoscrizione territoriale non ha subito alcuna variazione.

- 085010 **Milena**  
Precedenti denominazioni assunte dal comune: fino al 4 agosto 1933 Milocca, dal 5 agosto 1933 al 4 dicembre 1933 Littoria Nissena.  
Il comune viene costituito nel 1923 con la frazione Milocca staccata dal comune di Sutera (Censimento 1921: pop. res. 2711) e la frazione S. Biagio staccata dal comune di Campofranco (Censimento 1921: pop. res. 497).
- 085011 **Montedoro**  
La circoscrizione territoriale viene modificata a seguito delle seguenti variazioni: nel 1868 aggregazione di territori del soppresso comune di Bompensiere; nel 1911 distacco di territori per la ricostituzione del comune di Bompensiere (Censimento 1901: pop. res. 760).
- 085012 **Mussomeli**  
La circoscrizione territoriale non ha subito alcuna variazione.
- 085013 **Niscemi**  
La circoscrizione territoriale non ha subito alcuna variazione.
- 085014 **Resuttano**  
La circoscrizione territoriale non ha subito alcuna variazione.
- 085015 **Riesi**  
La circoscrizione territoriale non ha subito alcuna variazione.
- 085016 **San Cataldo**  
La circoscrizione territoriale viene modificata a seguito delle seguenti variazioni: nel 1968 aggregazione di territori staccati dal comune di Caltanissetta (Censimento 1961: pop. res. 109); nel 1987 distacco di territori aggregati al comune di Caltanissetta (zona disabitata) e aggregazione di territori staccati dal comune di Caltanissetta (Censimento 1981: pop. res. 511).
- 085017 **Santa Caterina Villarmosa**  
La denominazione assunta dal comune fino al 1862 è S. Caterina.
- 085018 **Serradifalco**  
La circoscrizione territoriale non ha subito alcuna variazione.
- 085019 **Sommato**  
La circoscrizione territoriale non ha subito alcuna variazione.
- 085020 **Sutera**  
La circoscrizione territoriale viene modificata nel 1923 a seguito di distacco della frazione Milocca aggregata al nuovo comune di Milocca, ora Milena (Censimento 1921: pop. res. 2711).
- 085021 **Vallelunga Pratameno**  
La denominazione assunta dal comune fino al 1865 è Vallelunga.
- 085022 **Villalba**  
La circoscrizione territoriale viene modificata nel 1981 a seguito di aggregazione di territori staccati dal comune di Castellana Sicula, provincia di Palermo (zona disabitata).

## 086 - PROVINCIA DI ENNA

### Variazioni della provincia

La denominazione assunta dalla provincia fino al mese di ottobre 1927 è Castrogiovanni.

La provincia viene costituita nel gennaio 1927 con i comuni staccati dalle province di Catania (*vedi prov. di Catania*) e di Caltanissetta (*vedi prov. di Caltanissetta*).

### Variazioni dei comuni

- 086001 **Agira**  
La circoscrizione territoriale non ha subito alcuna variazione.
- 086002 **Aidone**  
La circoscrizione territoriale non ha subito alcuna variazione.

- 086003 **Assoro**  
La circoscrizione territoriale non ha subito alcuna variazione.
- 086004 **Barrafranca**  
La circoscrizione territoriale non ha subito alcuna variazione.
- 086005 **Calascibetta**  
La circoscrizione territoriale viene modificata nel 1937 a seguito di distacco di territori aggregati al comune di Villarosa (Censimento 1936: pop. res. 4).
- 086801 **Carcaci**  
Nel 1875 il comune viene soppresso e i suoi territori vengono aggregati al comune di Centuripe.
- 086006 **Catenanuova**  
La circoscrizione territoriale non ha subito alcuna variazione.
- 086007 **Centuripe**  
Precedenti denominazioni assunte dal comune: fino al 22 gennaio 1863 Centorbi, dal 23 gennaio 1863 al 15 marzo 1863 Centurupi.  
La circoscrizione territoriale viene modificata nel 1875 a seguito di aggregazione di territori del soppresso comune di Carcaci.
- 086008 **Cerami**  
La circoscrizione territoriale non ha subito alcuna variazione.
- 086009 **Enna**  
La denominazione assunta dal comune fino al 1927 è Castrogiovanni.  
La circoscrizione territoriale viene modificata nel 1937 a seguito di distacco di territori aggregati al comune di Villarosa (Censimento 1936: pop. res. 236).
- 086010 **Gagliano Castelferrato**  
La denominazione assunta dal comune fino al 1862 è Gagliano.
- 086011 **Leonforte**  
La circoscrizione territoriale non ha subito alcuna variazione.
- 086012 **Nicosia**  
La circoscrizione territoriale non ha subito alcuna variazione.
- 086013 **Nissoria**  
La circoscrizione territoriale non ha subito alcuna variazione.
- 086014 **Piazza Armerina**  
La denominazione assunta dal comune fino al 1862 è Piazza.
- 086015 **Pietraperzia**  
La circoscrizione territoriale non ha subito alcuna variazione.
- 086016 **Regalbuto**  
La circoscrizione territoriale non ha subito alcuna variazione.
- 086017 **Sperlinga**  
La circoscrizione territoriale non ha subito alcuna variazione.
- 086018 **Troina**  
La circoscrizione territoriale non ha subito alcuna variazione.
- 086019 **Valguarnera Caropepe**  
La circoscrizione territoriale non ha subito alcuna variazione.
- 086020 **Villarosa**  
La circoscrizione territoriale viene modificata nel 1937 a seguito di aggregazione di territori staccati dai comuni di Calascibetta (Censimento 1936: pop. res. 4) e di Enna (Censimento 1936: pop. res. 236).

## 087 - PROVINCIA DI CATANIA

**Variazioni della provincia**

La circoscrizione territoriale viene modificata nel 1927 a seguito di distacco dei comuni di Agira, Assoro, Catenanuova, Centuripe, Cerami, Gagliano Castelferrato, Leonforte, Nicosia, Regalbuto, Sperlinga e Troina andati a costituire la provincia di Castrogiovanni (ora Enna).

**Variazioni dei comuni****087001 Aci Bonaccorsi**

La circoscrizione territoriale non ha subito alcuna variazione.

**087002 Aci Castello**

La circoscrizione territoriale non ha subito alcuna variazione.

**087003 Aci Catena**

La circoscrizione territoriale non ha subito alcuna variazione.

**087004 Aci reale**

La circoscrizione territoriale viene modificata nel 1934 a seguito di distacco delle frazioni S. Venerina, Linera e Cosentina aggregate al nuovo comune di S. Venerina (Censimento 1931: pop. res. 2964).

**087005 Aci Sant'Antonio**

La circoscrizione territoriale viene modificata nel 1951 a seguito di distacco della frazione Valverde eretta in comune autonomo con denominazione omonima (Censimento 1951: pop. res. 1641).

**087006 Adrano**

La denominazione assunta dal comune fino al 1929 è Adernò.

**087007 Belpasso**

La circoscrizione territoriale non ha subito alcuna variazione.

**087008 Biancavilla**

La circoscrizione territoriale non ha subito alcuna variazione.

**087009 Bronte**

La circoscrizione territoriale viene modificata nel 1981 a seguito di distacco della frazione Maniace eretta in comune autonomo con denominazione omonima (Censimento 1971: pop. res. 2199).

**087010 Calatabiano**

La circoscrizione territoriale non ha subito alcuna variazione.

**087011 Caltagirone**

La circoscrizione territoriale viene modificata a seguito delle seguenti variazioni: nel 1937 distacco di territori aggregati al comune di Chiaramonte Gulfi, provincia di Ragusa (Censimento 1936: pop. res. 29); nel 1976 distacco della frazione Mazzarrone e di altri territori aggregati al nuovo comune di Mazzarrone (Censimento 1971: pop. res. 2627).

**087012 Camporotondo Etneo**

La denominazione assunta dal comune fino al 1863 è Camporotondo.

**087013 Castel di Iudica**

Il comune viene costituito nel 1934 con le frazioni Giardinelli, Giumarra e Carrubo staccate dal comune di Ramacca (Censimento 1931: pop. res. 4816).

**087014 Castiglione di Sicilia**

La denominazione assunta dal comune fino al 1862 è Castiglione.

**087015 Catania**

La circoscrizione territoriale viene modificata nel 1926 a seguito di aggregazione di territori del soppresso comune di S. Giovanni di Galermo.

**087016 Fiumefreddo di Sicilia**

La denominazione assunta dal comune fino al 1862 è Fiumefreddo.

- 087017 Giarre**  
La circoscrizione territoriale viene modificata a seguito delle seguenti variazioni: nel 1923 distacco delle frazioni Milo e S. Alfio erette in comune autonomo con denominazione S. Alfio (Censimento 1921: pop. res. 5850); nel 1934 distacco delle frazioni Dogala del Re e Monacelle aggregate al nuovo comune di S. Venerina (Censimento 1931: pop. res. 2208).  
Nel 1939 il comune viene soppresso e i suoi territori vengono aggregati al nuovo comune di Giarre Riposto; nel 1945 il comune viene ricostituito (Censimento 1936: pop. res. 18501).
- 087018 Grammichele**  
La circoscrizione territoriale non ha subito alcuna variazione.
- 087019 Gravina di Catania**  
La denominazione assunta dal comune fino al 1862 è Gravina.
- 087801 Ionia**  
La denominazione assunta fino al 1942 è Giarre Riposto.  
Il comune viene costituito nel 1939 coi territori dei soppressi comuni di Giarre e Riposto.  
Nel 1945 il comune viene soppresso per la ricostituzione dei comuni di Giarre (Censimento 1936: pop. res. 18501) e Riposto (Censimento 1936: pop. res. 11594).
- 087020 Licodia Eubea**  
La denominazione assunta dal comune fino al 1873 è Licodia.  
La circoscrizione territoriale viene modificata nel 1976 a seguito di distacco di territori aggregati al nuovo comune di Mazzarrone (Censimento 1971: pop. res. 346).
- 087021 Linguaglossa**  
La circoscrizione territoriale non ha subito alcuna variazione.
- 087022 Maletto**  
La circoscrizione territoriale non ha subito alcuna variazione.
- 087057 Maniace**  
Il comune viene costituito nel 1981 con la frazione Maniace staccata dal comune di Bronte (Censimento 1971: pop. res. 2199).
- 087023 Mascali**  
La circoscrizione territoriale non ha subito alcuna variazione.
- 087024 Mascalucia**  
La circoscrizione territoriale non ha subito alcuna variazione.
- 087056 Mazzarrone**  
Il comune viene costituito nel 1976 con la frazione Mazzarrone e altri territori staccati dal comune di Callagirone e con territori staccati dal comune di Licodia Eubea (Censimento 1971: pop. res. 2973).
- 087025 Militello in Val di Catania**  
La denominazione assunta dal comune fino al 1862 è Militello.
- 087026 Milo**  
Il comune viene costituito nel 1955 con le frazioni Fornazzo e Milo staccate dal comune di S. Alfio (Censimento 1951: pop. res. 1656).
- 087027 Mineo**  
La circoscrizione territoriale non ha subito alcuna variazione.
- 087028 Mirabella Imbaccari**  
La denominazione assunta dal comune fino al 1862 è Mirabella.
- 087029 Misterbianco**  
La circoscrizione territoriale non ha subito alcuna variazione.
- 087030 Motta Sant'Anastasia**  
La circoscrizione territoriale non ha subito alcuna variazione.
- 087031 Nicolosi**  
La circoscrizione territoriale non ha subito alcuna variazione.
- 087032 Palagonia**  
La circoscrizione territoriale non ha subito alcuna variazione.
- 087033 Paternò**  
La circoscrizione territoriale viene modificata nel 1985 a seguito del distacco della frazione Ragalna eretta in comune autonomo con denominazione omonima (Censimento 1981: pop. res. 2025).



- 087034 **Pedara**  
La circoscrizione territoriale non ha subito alcuna variazione.
- 087035 **Piedimonte Etneo**  
La denominazione assunta dal comune fino al 1862 è Piedimonte.
- 087036 **Raddusa**  
La circoscrizione territoriale non ha subito alcuna variazione.
- 087058 **Ragalna**  
Il comune viene costituito nel 1985 con la frazione omonima staccata dal comune di Paternò (Censimento 1981: pop. res. 2025).
- 087037 **Ramacca**  
La circoscrizione territoriale viene modificata nel 1934 a seguito di distacco delle frazioni Giardinelli, Giumarra e Carrubo erette in comune autonomo con denominazione Castel di Iudica (Censimento 1931: pop. res. 4816).
- 087038 **Randazzo**  
La circoscrizione territoriale non ha subito alcuna variazione.
- 087039 **Riposto**  
Nel 1939 il comune viene soppresso e i suoi territori vengono aggregati al nuovo comune di Giarre Riposto; nel 1945 il comune viene ricostituito (Censimento 1936: pop. res. 11594).
- 087040 **San Cono**  
La circoscrizione territoriale non ha subito alcuna variazione.
- 087802 **San Giovanni di Galermo**  
Nel 1926 il comune viene soppresso e i suoi territori vengono aggregati al comune di Catania.
- 087041 **San Giovanni La Punta**  
La circoscrizione territoriale non ha subito alcuna variazione.
- 087042 **San Gregorio di Catania**  
La denominazione assunta dal comune fino al 1862 è S. Gregorio.
- 087043 **San Michele di Ganzaria**  
La denominazione assunta dal comune fino al 1862 è S. Michele.
- 087044 **San Pietro Clarenza**  
La circoscrizione territoriale non ha subito alcuna variazione.
- 087045 **Sant'Agata Li Battiati**  
La circoscrizione territoriale non ha subito alcuna variazione.
- 087046 **Sant'Alfio**  
Il comune viene costituito nel 1923 con le frazioni Milo e S. Alfio staccate dal comune di Giarre (Censimento 1921: pop. res. 5850).  
La circoscrizione territoriale viene modificata nel 1955 a seguito di distacco delle frazioni Fornazzo e Milo erette in comune autonomo con denominazione Milo (Censimento 1951: pop. res. 1656).
- 087047 **Santa Maria di Licodia**  
La circoscrizione territoriale non ha subito alcuna variazione.
- 087048 **Santa Venerina**  
Il comune viene costituito nel 1934 con le frazioni S. Venerina, Linera e Cosentina staccate dal comune di Acireale (Censimento 1931: pop. res. 2964), con le frazioni Dogala del Re e Monacelle staccate dal comune di Giarre (Censimento 1931: pop. res. 2208) e con la frazione Bongiaro staccata dal comune di Zafferana Etnea (Censimento 1931: pop. res. 966).  
La circoscrizione territoriale viene modificata nel 1951 a seguito di distacco della frazione Petrulli aggregata al comune di Zafferana Etnea (Censimento 1951: pop. res. 313).
- 087049 **Scordia**  
La circoscrizione territoriale non ha subito alcuna variazione.
- 087050 **Trecastagni**  
La circoscrizione territoriale non ha subito alcuna variazione.
- 087051 **Tremestieri Etneo**  
La denominazione assunta dal comune fino al 1874 è Tremestieri.
- 087052 **Valverde**  
Il comune viene costituito nel 1951 con la frazione omonima staccata dal comune di Aci S. Antonio (Censimento 1951: pop. res. 1641).

**087053 Viagrande**

La circoscrizione territoriale non ha subito alcuna variazione.

**087054 Vizzini**

La circoscrizione territoriale non ha subito alcuna variazione.

**087055 Zafferana Etnea**

La circoscrizione territoriale viene modificata a seguito delle seguenti variazioni: nel 1934 distacco della frazione Bongiardo aggregata al nuovo comune di S. Venerina (Censimento 1931: pop. res. 966); nel 1951 aggregazione della frazione Petrulli staccata dal comune di S. Venerina (Censimento 1951: pop. res. 313).

---

**088 - PROVINCIA DI RAGUSA**

---

**Variazioni della provincia**

La provincia viene costituita nel 1927 con i comuni staccati dalla provincia di Siracusa (*vedi prov. di Siracusa*).

---

**Variazioni dei comuni**

**088001 Acate**

La denominazione assunta dal comune fino al 1938 è Biscari.

La circoscrizione territoriale viene modificata nel 1937 a seguito di distacco di territori aggregati al comune di Vittoria (zona disabitata).

**088002 Chiaramonte Gulfi**

La denominazione assunta dal comune fino al 1881 è Chiaramonte.

La circoscrizione territoriale viene modificata nel 1937 a seguito di distacco di territori aggregati al comune di Comiso (Censimento 1936: pop. res. 1210) e aggregazione di territori staccati dal comune di Caltagirone, provincia di Catania (Censimento 1936: pop. res. 29).

**088003 Comiso**

La circoscrizione territoriale viene modificata nel 1937 a seguito di distacco di territori aggregati al comune di Ragusa (Censimento 1936: pop. res. 5) e di aggregazione di territori staccati dai comuni di Chiaramonte Gulfi (Censimento 1936: pop. res. 1210), Ragusa (Censimento 1936: pop. res. 122) e Vittoria (Censimento 1936: pop. res. 6).

**088004 Giarratana**

La circoscrizione territoriale non ha subito alcuna variazione.

**088005 Ispica**

La denominazione assunta dal comune fino al 1935 è Spaccaforno.

**088006 Modica**

La circoscrizione territoriale viene modificata nel 1950 a seguito di aggregazione di territori staccati dal comune di Noto, provincia di Siracusa (Censimento 1951: pop. res. 3389), variazione entrata in vigore l'8 maggio 1952.

**088007 Monterosso Almo**

La denominazione assunta dal comune fino al 1863 è Monterosso.

**088008 Pozzallo**

La circoscrizione territoriale non ha subito alcuna variazione.

**088009 Ragusa**

La circoscrizione territoriale viene modificata a seguito delle seguenti variazioni: nel 1865 distacco della frazione Ragusa Inferiore eretta in comune autonomo con denominazione omonima, successivamente denominato Ragusa Ibla (Censimento 1861: pop. pres. 6000); nel 1927 aggregazione di territori del soppresso comune di Ragusa Ibla; nel 1937 aggregazione di territori staccati dal comune di Comiso (Censimento 1936: pop. res. 5) e distacco di territori aggregati al comune di Comiso (Censimento 1936: pop. res. 122); nel 1950 aggregazione di territori staccati dal comune di Noto, provincia di Siracusa (Censimento 1951: pop. res. 781), variazione entrata in vigore l'8 maggio 1952.

**088801 Ragusa Ibla**

La denominazione assunta dal comune fino al 1922 è Ragusa Inferiore.

Il comune viene costituito nel 1865 con la frazione Ragusa Inferiore staccata dal comune di Ragusa (Censimento 1861: pop. pres. 6000).

Nel 1927 il comune viene soppresso e i suoi territori vengono aggregati al comune di Ragusa.

**088010 Santa Croce Camerina**

La denominazione assunta dal comune fino al 1863 è S. Croce.

**088011 Scicli**

La circoscrizione territoriale non ha subito alcuna variazione.

**088012 Vittoria**

La circoscrizione territoriale viene modificata nel 1937 a seguito di distacco di territori aggregati al comune di Comiso (Censimento 1936: pop. res. 6) e di aggregazione di territori staccati dal comune di Biscari, ora Acate (zona disabitata).

**089 - PROVINCIA DI SIRACUSA**

**Variazioni della provincia**

La circoscrizione territoriale viene modificata nel 1927 a seguito di distacco dei comuni di Acate (già Biscari), Chiaramonte Gulfi, Comiso, Giarratana, Ispica (già Spaccaforno), Modica, Monterosso Almo, Pozzallo, Ragusa, Ragusa Ibla, Santa Croce Camerina, Scicli e Vittoria andati a costituire la provincia di Ragusa.

**Variazioni dei comuni**

**089001 Augusta**

La circoscrizione territoriale non ha subito alcuna variazione.

**089002 Avola**

La circoscrizione territoriale non ha subito alcuna variazione.

**089003 Buccheri**

La circoscrizione territoriale non ha subito alcuna variazione.

**089004 Buscemi**

La circoscrizione territoriale non ha subito alcuna variazione.

**089005 Canicattini Bagni**

La circoscrizione territoriale non ha subito alcuna variazione.

**089006 Carlentini**

La circoscrizione territoriale non ha subito alcuna variazione.

**089007 Cassaro**

La circoscrizione territoriale non ha subito alcuna variazione.

**089008 Ferla**

La circoscrizione territoriale non ha subito alcuna variazione.

**089009 Floridia**

La circoscrizione territoriale viene modificata nel 1868 a seguito di distacco della frazione Belvedere aggregata al comune di Siracusa (Censimento 1861: pop. pres. 767).

**089010 Francofonte**

La circoscrizione territoriale non ha subito alcuna variazione.

**089011 Lentini**

La circoscrizione territoriale non ha subito alcuna variazione.

- 089012 Melilli**  
La circoscrizione territoriale viene modificata nel 1979 a seguito di distacco della frazione San Focà aggregata al nuovo comune Priolo Gargallo (Censimento 1971: pop. res. 2414).
- 089013 Noto**  
La circoscrizione territoriale viene modificata a seguito delle seguenti variazioni: nel 1950 distacco di territori aggregati ai comuni di Modica, provincia di Ragusa (Censimento 1951: pop. res. 3389) e di Ragusa (Censimento 1951: pop. res. 781), variazioni entrate in vigore l'8 maggio 1952; nel 1981 distacco di territori aggregati al comune di Palazzolo Acreide (Censimento 1971: pop. res. 1253); nel 1989 aggregazione di territori staccati dal comune di Palazzolo Acreide (Censimento 1981: pop. res. 781).
- 089014 Pachino**  
La circoscrizione territoriale viene modificata nel 1975 a seguito di distacco della frazione Portopalo eretta in comune autonomo denominato Portopalo di Capo Passero (Censimento 1971: pop. res. 2609).
- 089015 Palazzolo Acreide**  
La denominazione assunta dal comune fino al 1863 è Palazzolo.  
La circoscrizione territoriale viene modificata a seguito delle seguenti variazioni: nel 1981 aggregazione di territori staccati dal comune di Noto (Censimento 1971: pop. res. 1253); nel 1989 distacco di territori aggregati al comune di Noto (Censimento 1981: pop. res. 781).
- 089020 Portopalo di Capo Passero**  
Il comune viene costituito nel 1975 con la frazione Portopalo staccata dal comune di Pachino (Censimento 1971: pop. res. 2609).
- 089021 Priolo Gargallo**  
Il comune viene costituito nel 1979 con le frazioni San Focà, staccata dal comune di Melilli, e Priolo Gargallo, staccata dal comune di Siracusa (Censimento 1971: pop. res. 10658).
- 089016 Rosolini**  
La circoscrizione territoriale non ha subito alcuna variazione.
- 089017 Siracusa**  
La circoscrizione territoriale viene modificata a seguito delle seguenti variazioni: nel 1868 aggregazione della frazione Belvedere staccata dal comune di Florida (Censimento 1861: pop. pres. 767); nel 1979 distacco della frazione Priolo Gargallo aggregata al nuovo comune omonimo (Censimento 1971: pop. res. 8244).
- 089018 Solarino**  
La circoscrizione territoriale non ha subito alcuna variazione.
- 089019 Sortino**  
La circoscrizione territoriale non ha subito alcuna variazione.

---

## 20 - REGIONE SARDEGNA

---

### 090 - PROVINCIA DI SASSARI

---

#### Variazioni della provincia

La circoscrizione territoriale viene modificata nel 1927 a seguito di distacco dei comuni di Bitti, Bolotana, Dorgali, Fonni, Galtelli, Gavoi, Irgoli, Lei, Loculi, Lodè, Lodine, Lula, Mamoiada, Nuoro, Oliena, Ollolai, Olzai, Onani, Onifai, Oniferi, Orani, Orgosolo, Orosei, Orotelli, Orune, Osidda, Ottana, Ovodda, Posada, Sarule, Silanus, Siniscola e Torpè andati a costituire la provincia di Nuoro.

---

#### Variazioni dei comuni

##### 090001 Aggius

La circoscrizione territoriale viene modificata a seguito delle seguenti variazioni: nel 1958 distacco delle frazioni Trinità d'Agultu e Vignola erette in comune autonomo con denominazione omonima (Censimento 1951: pop. res. 1805); nel 1969 distacco della frazione Badesi eretta in comune autonomo con denominazione autonoma (Censimento 1961: pop. res. 1555); nel 1975 distacco delle frazioni Viddalba, Tungoni e L'Avru aggregate al nuovo comune di Viddalba (Censimento 1971: pop. res. 1540).

##### 090062 Aglientu

La denominazione assunta dal comune fino al 1968 S. Francesco d'Aglientu.

Il comune viene costituito nel 1959 con la frazione omonima staccata dal comune di Tempio Pausania (Censimento 1951: pop. res. 1523).

##### 090002 Alà dei Sardi

La denominazione assunta dal comune fino al 1864 è Alà.

##### 090003 Alghero

La circoscrizione territoriale non ha subito alcuna variazione.

##### 090004 Anela

La circoscrizione territoriale non ha subito alcuna variazione.

##### 090005 Ardara

La circoscrizione territoriale non ha subito alcuna variazione.

##### 090006 Arzachena

Il comune viene costituito nel 1920 con la frazione omonima staccata dal comune di Tempio Pausania, divenendo operativo dopo il censimento del 1921 (Censimento 1921 : pop. res. 3160).

##### 090081 Badesi

Il comune viene costituito nel 1969 con la frazione omonima staccata dal comune di Aggius (Censimento 1961 : pop. res. 1555).

##### 090007 Banari

La circoscrizione territoriale non ha subito alcuna variazione.

##### 090801 Bantine

Nel 1875 il comune viene soppresso e i suoi territori vengono aggregati al comune di Pattada.

##### 090008 Benetutti

La circoscrizione territoriale non ha subito alcuna variazione.

##### 090009 Berchidda

La circoscrizione territoriale non ha subito alcuna variazione.

##### 090010 Bessude

La circoscrizione territoriale non ha subito alcuna variazione.

- 090011 **Bonnanaro**  
La circoscrizione territoriale non ha subito alcuna variazione.
- 090012 **Bono**  
La circoscrizione territoriale viene modificata a seguito delle seguenti variazioni: nel 1928 aggregazione di territori del soppresso comune di Bottidda; nel 1933 distacco di territori per la ricostituzione del comune di Bottidda (Censimento 1931: pop. res. 1149).
- 090013 **Bonorva**  
La circoscrizione territoriale viene modificata nel 1875 a seguito di aggregazione di territori del soppresso comune di Rebeccu.
- 090014 **Bortigiadas**  
La circoscrizione territoriale viene modificata nel 1975 a seguito di distacco della frazione Giagazzu e Giuncana aggregata al nuovo comune di Viddalba (Censimento 1971: pop. res. 131).
- 090015 **Borutta**  
La circoscrizione territoriale non ha subito alcuna variazione.
- 090016 **Bottidda**  
Nel 1928 il comune viene soppresso e i suoi territori vengono aggregati al comune di Bono; nel 1933 il comune viene ricostituito (Censimento 1931: pop. res. 1149).
- 090017 **Buddusò**  
La circoscrizione territoriale viene modificata a seguito delle seguenti variazioni: nel 1958 distacco di territori aggregati al comune di Olbia (Censimento 1951: pop. res. 896); nel 1996 distacco della frazione Padru eretta in comune autonomo con denominazione omonima (Censimento 1991: pop. res. 2142).
- 090018 **Bultei**  
La circoscrizione territoriale non ha subito alcuna variazione.
- 090019 **Bulzi**  
La circoscrizione territoriale non ha subito alcuna variazione.
- 090020 **Burgos**  
La circoscrizione territoriale viene modificata a seguito delle seguenti variazioni: nel 1928 aggregazione di territori del soppresso comune di Esportatu; nel 1946 distacco di territori per la ricostituzione del comune di Esportatu (Censimento 1936: pop. res. 672).
- 090021 **Calangianus**  
La circoscrizione territoriale viene modificata a seguito delle seguenti variazioni: nel 1960 distacco della frazione Muddizza Piana aggregata al comune di Olbia (Censimento 1951: pop. res. 98); nel 1963 distacco di territori aggregati al nuovo comune Telti (Censimento 1961: pop. res. 485); nel 1979 distacco di territori aggregati al nuovo comune di S. Antonio di Gallura (Censimento 1971: pop. res. 1492).
- 090022 **Cargeghe**  
La circoscrizione territoriale viene modificata a seguito delle seguenti variazioni: nel 1928 aggregazione di territori del soppresso comune di Muros; nel 1950 distacco di territori per la ricostituzione del comune di Muros (Censimento 1936: pop. res. 468); nel 1980 distacco di territori aggregati al comune di Muros e aggregazione di territori staccati dal comune di Muros (zone disabitate).
- 090023 **Castelsardo**  
La circoscrizione territoriale viene modificata a seguito delle seguenti variazioni: nel 1961 distacco delle frazioni Muddizza e La Ciaccia aggregate al nuovo comune Valledoria (Censimento 1951: pop. res. 502); nel 1980 distacco di territori aggregati al nuovo comune di Tergu (Censimento 1971: pop. res. 88).
- 090024 **Cheremule**  
La circoscrizione territoriale non ha subito alcuna variazione.
- 090025 **Chiamonti**  
La circoscrizione territoriale viene modificata nel 1988 a seguito di distacco di territori aggregati al nuovo comune di Erula (Censimento 1981: pop. res. 207).
- 090026 **Codrongianos**  
La circoscrizione territoriale non ha subito alcuna variazione.
- 090027 **Cossoine**  
La circoscrizione territoriale non ha subito alcuna variazione.
- 090088 **Erula**  
Il comune viene costituito nel 1988 con territori staccati dai comuni di Chiamonti, Ozieri, Perfugas e Tula (Censimento 1981: pop. res. 807).

- 090028 **Esporlatu**  
Nel 1928 il comune viene soppresso e i suoi territori vengono aggregati al comune di Burgos; nel 1946 il comune viene ricostituito (Censimento 1936: pop. res. 672).
- 090029 **Florinas**  
La circoscrizione territoriale non ha subito alcuna variazione.
- 090030 **Giave**  
La circoscrizione territoriale non ha subito alcuna variazione.
- 090083 **Golfo Aranci**  
Il comune viene costituito nel 1979 con frazione omonima staccata dal comune di Olbia (Censimento 1971: pop. res. 1378).
- 090031 **Illorai**  
La circoscrizione territoriale non ha subito alcuna variazione.
- 090032 **Ittireddu**  
La circoscrizione territoriale non ha subito alcuna variazione.
- 090033 **Ittiri**  
La circoscrizione territoriale non ha subito alcuna variazione.
- 090034 **Laerru**  
La circoscrizione territoriale non ha subito alcuna variazione.
- 090035 **La Maddalena**  
La circoscrizione territoriale non ha subito alcuna variazione.
- 090084 **Loiri Porto San Paolo**  
Il comune viene costituito nel 1979 con territori staccati dal comune di Tempio Pausania (Censimento 1971: pop. res. 1462).
- 090036 **Luogosanto**  
Il comune viene costituito nel 1947 con la frazione omonima staccata dal comune di Tempio Pausania (Censimento 1936: pop. res. 2457).
- 090037 **Luras**  
La circoscrizione territoriale viene modificata nel 1979 a seguito di distacco di territori aggregati al nuovo comune di S. Antonio di Gallura (Censimento 1971: pop. res. 9).
- 090038 **Mara**  
La circoscrizione territoriale non ha subito alcuna variazione.
- 090039 **Martis**  
La circoscrizione territoriale non ha subito alcuna variazione.
- 090040 **Monteleone Rocca Doria**  
La denominazione assunta dal comune fino al 1862 Monteleone.
- 090041 **Monti**  
La circoscrizione territoriale viene modificata nel 1963 a seguito di distacco di territori aggregati al nuovo comune Telti (Censimento 1961: pop. res. 43).
- 090042 **Mores**  
La circoscrizione territoriale non ha subito alcuna variazione.
- 090043 **Muros**  
Nel 1928 il comune viene soppresso e i suoi territori vengono aggregati al comune di Cargeghe; nel 1950 il comune viene ricostituito (Censimento 1936: pop. res. 468).  
La circoscrizione territoriale viene modificata nel 1980 a seguito di distacco di territori aggregati al comune di Cargeghe e aggregazione di territori staccati dal comune di Cargeghe (zone disabitate).
- 090802 **Nuchis**  
Nel 1938 il comune viene soppresso e i suoi territori vengono così ripartiti: la frazione S. Pantaleo (Censimento 1936: pop. res. 1065) viene aggregata al comune di Terranova Pausania, ora Olbia, e la frazione Nuchis (Censimento 1936: pop. res. 408) al comune di Tempio Pausania.
- 090044 **Nughedu San Nicolò**  
La denominazione assunta dal comune fino al 1996 è Nughedu di S. Nicolò.
- 090045 **Nule**  
La circoscrizione territoriale non ha subito alcuna variazione.

- 090046 **Nulvi**  
La circoscrizione territoriale viene modificata nel 1980 a seguito di distacco di territori aggregati al nuovo comune di Tergu (Censimento 1971: pop. res. 55).
- 090047 **Olbia**  
Precedenti denominazioni assunte dal comune: fino al 1862 Terranova, dal 1862 al 1939 Terranova Pausania. La circoscrizione territoriale viene modificata a seguito delle seguenti variazioni: nel 1939 aggregazione della frazione S. Pantaleo staccata dal soppresso comune di Nuchis (Censimento 1936: pop. res. 1065); nel 1958 aggregazione di territori staccati dal comune di Buddusò (Censimento 1951: pop. res. 896); nel 1960 aggregazione della frazione Muddizza Piana staccata dal comune di Calangianus (Censimento 1951: pop. res. 98); nel 1979 distacco della frazione Golfo Aranci eretta in comune autonomo con denominazione omonima (Censimento 1971: pop. res. 1378).
- 090048 **Olmedo**  
La circoscrizione territoriale non ha subito alcuna variazione.
- 090049 **Oschiri**  
La circoscrizione territoriale non ha subito alcuna variazione.
- 090050 **Osilo**  
La circoscrizione territoriale viene modificata nel 1980 a seguito di distacco di territori aggregati al nuovo comune di Tergu (Censimento 1971: pop. res. 409).
- 090051 **Ossi**  
La circoscrizione territoriale non ha subito alcuna variazione.
- 090052 **Ozieri**  
La circoscrizione territoriale viene modificata nel 1988 a seguito di distacco di territori aggregati al nuovo comune di Erula (zona disabitata).
- 090053 **Padria**  
La circoscrizione territoriale non ha subito alcuna variazione.
- 090090 **Padru**  
Il comune viene costituito nel 1996 con la frazione omonima staccata dal comune di Buddusò (Censimento 1991: pop. res. 2142).
- 090054 **Palau**  
Il comune viene costituito nel 1959 con la frazione omonima staccata dal comune di Tempio Pausania (Censimento 1951: pop. res. 1719).
- 090055 **Pattada**  
La circoscrizione territoriale viene modificata nel 1875 a seguito di aggregazione di territori del soppresso comune di Bantine.
- 090056 **Perfugas**  
La circoscrizione territoriale viene modificata a seguito delle seguenti variazioni: nel 1969 aggregazione della frazione Crabileddu staccata dal comune di Sedini (Censimento 1961: pop. res. 64); nel 1988 distacco di territori aggregati al nuovo comune di Erula (Censimento 1981: pop. res. 600).
- 090057 **Ploaghe**  
La circoscrizione territoriale non ha subito alcuna variazione.
- 090058 **Porto Torres**  
La circoscrizione territoriale non ha subito alcuna variazione.
- 090059 **Pozzomaggiore**  
La circoscrizione territoriale non ha subito alcuna variazione.
- 090060 **Putifigari**  
Nel 1928 il comune viene soppresso e i suoi territori vengono aggregati al comune di Villanova Monteleone; nel 1947 il comune viene ricostituito (Censimento 1936: pop. res. 575).
- 090803 **Rebeccu**  
Nel 1875 il comune viene soppresso e i suoi territori vengono aggregati al comune di Bonorva.
- 090061 **Romana**  
La circoscrizione territoriale non ha subito alcuna variazione.
- 090087 **Santa Maria Coghinas**  
Il comune viene costituito nel 1983 con la frazione omonima staccata dal comune di Valledoria (Censimento 1981: pop. res. 1459).



- 090085 **Sant'Antonio di Gallura**  
Il comune viene costituito nel 1979 con territori staccati dai comuni di Calangianus e Luras (Censimento 1971: pop. res. 1501).
- 090063 **Santa Teresa Gallura**  
La denominazione assunta dal comune fino al 1862 S. Teresa.
- 090064 **Sassari**  
La circoscrizione territoriale viene modificata nel 1988 a seguito del distacco della frazione Stintino eretta in comune autonomo con denominazione omonima (Censimento 1981: pop. res. 965).
- 090065 **Sedini**  
La circoscrizione territoriale viene modificata a seguito delle seguenti variazioni: nel 1961 distacco delle frazioni Codaruina, Santa Maria Coghinas, Villanova e Li Punti aggregate al nuovo comune di Valledoria (Censimento 1951: pop. res. 2496); nel 1969 distacco della frazione Crabileddu aggregata al comune di Perfugas (Censimento 1961: pop. res. 64).
- 090066 **Semestene**  
La circoscrizione territoriale non ha subito alcuna variazione.
- 090067 **Sennori**  
La circoscrizione territoriale non ha subito alcuna variazione.
- 090068 **Siligo**  
La circoscrizione territoriale non ha subito alcuna variazione.
- 090069 **Sorso**  
La circoscrizione territoriale non ha subito alcuna variazione.
- 090089 **Stintino**  
Il comune viene costituito nel 1988 con la frazione omonima staccata dal comune di Sassari (Censimento 1981: pop. res. 965).
- 090080 **Telti**  
Il comune viene costituito nel 1963 con territori staccati dai comuni di Calangianus e Monti e con la frazione Telti staccata dal comune di Tempio Pausania (Censimento 1961: pop. res. 1850).
- 090070 **Tempio Pausania**  
La circoscrizione territoriale viene modificata a seguito delle seguenti variazioni: nel 1920 distacco della frazione Arzachena eretta in comune autonomo con denominazione omonima (Censimento 1921: pop. res. 3160; la popolazione del nuovo comune di Arzachena al censimento del 1921 è stata censita da Tempio Pausania); nel 1938 aggregazione della frazione Nuchis staccata dal soppresso comune di Nuchis (Censimento 1936: pop. res. 408); nel 1947 distacco della frazione Luogosanto eretta in comune autonomo con denominazione omonima (Censimento 1936: pop. res. 2457); nel 1959 distacco della frazione Palau eretta in comune autonomo con denominazione omonima (Censimento 1951: pop. res. 1719) e distacco della frazione Aglientu eretta in comune autonomo con denominazione S. Francesco d'Aglientu, ora Aglientu (Censimento 1951: pop. res. 1523); nel 1963 distacco della frazione Telti aggregata al nuovo comune di Telti (Censimento 1961: pop. res. 1322); nel 1979 distacco di territori eretti in comune autonomo con denominazione Loiri Porto S. Paolo (Censimento 1971: pop. res. 1462).
- 090086 **Tergu**  
Il comune viene costituito nel 1980 con territori staccati dai comuni di Castelsardo, Nulvi ed Osilo (Censimento 1971: pop. res. 552).
- 090071 **Thiesi**  
La circoscrizione territoriale non ha subito alcuna variazione.
- 090072 **Tissi**  
La circoscrizione territoriale non ha subito alcuna variazione.
- 090073 **Torralba**  
La circoscrizione territoriale non ha subito alcuna variazione.
- 090074 **Trinità d'Agultu e Vignola**  
Il comune viene costituito nel 1958 con le frazioni omonime staccate dal comune di Aggius (Censimento 1951: pop. res. 1805).
- 090075 **Tula**  
La circoscrizione territoriale viene modificata nel 1988 a seguito di distacco di territori aggregati al nuovo comune di Erula (zona disabitata).

- 090076 **Uri**  
La circoscrizione territoriale non ha subito alcuna variazione.
- 090077 **Usini**  
La circoscrizione territoriale non ha subito alcuna variazione.
- 090079 **Valledoria**  
Il comune viene costituito nel 1961 con le frazioni Muddizza e La Ciaccia staccate dal comune di Castelsardo e con le frazioni Codaruina, Santa Maria Coghinas, Villanova e Li Punti staccate dal comune di Sedini (Censimento 1951: pop. res. 2998).  
La circoscrizione territoriale viene modificata nel 1983 a seguito di distacco della frazione S. Maria Coghinas eretta in comune autonomo con denominazione omonima (Censimento 1981: pop. res. 1459).
- 090082 **Viddalba**  
Il comune viene costituito nel 1975 con le frazioni Viddalba, Tungoni e L'Avru staccate dal comune di Aggius e le frazioni Giagazzu e Giuncana staccate dal comune di Bortigiadas (Censimento 1971: pop. res. 1671).
- 090078 **Villanova Monteleone**  
La circoscrizione territoriale viene modificata a seguito delle seguenti variazioni: nel 1928 aggregazione di territori del soppresso comune di Putifigari; nel 1947 distacco di territori per la ricostituzione del comune di Putifigari (Censimento 1936: pop. res. 575).

## 091 - PROVINCIA DI NUORO

---

### Variazioni della provincia

La provincia viene costituita nel 1927 con i comuni staccati dalle province di Cagliari (*vedi prov. di Cagliari*) e Sassari (*vedi prov. di Sassari*).

La circoscrizione territoriale viene modificata nel 1974 a seguito di distacco dei comuni di Cuglieri, Scano di Montiferro, Sennariolo e Tresnuraghes andati a costituire la provincia di Oristano.

---

### Variazioni dei comuni

- 091001 **Aritzo**  
La circoscrizione territoriale non ha subito alcuna variazione.
- 091002 **Arzana**  
La circoscrizione territoriale non ha subito alcuna variazione.
- 091003 **Atzara**  
La circoscrizione territoriale non ha subito alcuna variazione.
- 091004 **Austis**  
La circoscrizione territoriale non ha subito alcuna variazione.
- 091005 **Bari Sardo**  
La denominazione assunta dal comune fino al 1862 è Bari.
- 091006 **Baunei**  
La circoscrizione territoriale viene modificata nel 1960 a seguito di distacco della frazione Ardali aggregata al comune di Triei (Censimento 1951: pop. res. 82).
- 091007 **Belvi**  
La circoscrizione territoriale non ha subito alcuna variazione.
- 091008 **Birori**  
Nel 1928 il comune viene soppresso e i suoi territori vengono aggregati al comune di Macomer; nel 1946 il comune viene ricostituito (Censimento 1936: pop. res. 463).
- 091009 **Bitti**  
La circoscrizione territoriale viene modificata nel 1874 a seguito di aggregazione di territori del soppresso comune

di Garofai.

**091010 Bolotana**

La circoscrizione territoriale non ha subito alcuna variazione.

**091011 Borore**

La circoscrizione territoriale viene modificata a seguito delle seguenti variazioni: nel 1928 aggregazione di territori dei soppressi comuni di Dualchi e Noragugume; nel 1939 distacco di territori degli ex-comuni di Dualchi (Censimento 1936: pop. res. 847) e Noragugume (Censimento 1936: pop. res. 599) eretti in comune autonomo denominato Dualchi.

**091012 Bortigali**

la circoscrizione territoriale viene modificata nel 1865 a seguito di aggregazione di territori del soppresso comune di Mulargia.

**091013 Bosa**

La circoscrizione territoriale viene modificata nel 1997 a seguito di distacco di territori aggregati al comune di Montresta (zona disabitata).

**091014 Budoni**

Il comune viene costituito nel 1959 con territori staccati dal comune di Posada (Censimento 1951: pop. res. 2037).

**091103 Cardedu**

Il comune viene costituito nel 1984 con la frazione omonima staccata dal comune di Gairo (Censimento 1981: pop. res. 1000).

**091016 Desulo**

La circoscrizione territoriale non ha subito alcuna variazione.

**091017 Dorgali**

La circoscrizione territoriale non ha subito alcuna variazione.

**091018 Dualchi**

Nel 1928 il comune viene soppresso e i suoi territori vengono aggregati al comune di Borore; nel 1939 il comune viene ricostituito con i suoi territori (Censimento 1936: pop. res. 847) e con quelli dell'ex-comune di Noragugume (Censimento 1936: pop. res. 599) staccati dal comune di Borore.

La circoscrizione territoriale viene modificata nel 1946 a seguito di distacco di territori per la ricostituzione del comune di Noragugume (Censimento 1936: pop. res. 599).

**091019 Elini**

Nel 1878 il comune viene soppresso e i suoi territori vengono aggregati al comune di Ilbono; nel 1958 il comune viene ricostituito (Censimento 1951: pop. res. 510).

**091020 Escalaplano**

La circoscrizione territoriale non ha subito alcuna variazione.

**091021 Escolca**

La circoscrizione territoriale non ha subito alcuna variazione.

**091022 Esterzili**

La circoscrizione territoriale non ha subito alcuna variazione.

**091023 Flussio**

Nel 1928 il comune viene soppresso e i suoi territori vengono aggregati al comune di Suni; nel 1946 il comune viene ricostituito (Censimento 1936: pop. res. 742).

**091024 Fonni**

La circoscrizione territoriale non ha subito alcuna variazione.

**091025 Gadoni**

La circoscrizione territoriale non ha subito alcuna variazione.

**091026 Gairo**

La circoscrizione territoriale viene modificata nel 1984 a seguito di distacco della frazione Cardedu eretta in comune autonomo con denominazione omonima (Censimento 1981: pop. res. 1000).

**091027 Galtelli**

Nel 1927 il comune viene soppresso e i suoi territori vengono aggregati al nuovo comune di Irgoli di Galtelli; nel 1946 il comune viene ricostituito (Censimento 1936: pop. res. 1350).

**091801 Garofai**

Nel 1874 il comune viene soppresso e i suoi territori vengono aggregati al comune di Bitti.

- 091028 **Gavoi**  
La circoscrizione territoriale viene modificata a seguito delle seguenti variazioni: nel 1928 aggregazione di territori del soppresso comune di Lodine; nel 1988 distacco di territori per la ricostituzione del comune di Lodine (Censimento 1981: pop. res. 379).
- 091029 **Genoni**  
La circoscrizione territoriale non ha subito alcuna variazione.
- 091030 **Gergei**  
La circoscrizione territoriale non ha subito alcuna variazione.
- 091031 **Girasole**  
Nel 1928 il comune viene soppresso e i suoi territori vengono aggregati al comune di Arbatax di Tortoli, ora Tortoli; nel 1946 il comune viene ricostituito (Censimento 1936: pop. res. 263).
- 091032 **Ilbono**  
La circoscrizione territoriale viene modificata a seguito delle seguenti variazioni: nel 1878 aggregazione di territori del soppresso comune di Elini; nel 1958 distacco di territori per la ricostituzione del comune di Elini (Censimento 1951: pop. res. 510).
- 091033 **Irgoli**  
Nel 1927 il comune viene soppresso e i suoi territori vengono aggregati al nuovo comune di Irgoli di Galtelli; nel 1946 il comune viene ricostituito (Censimento 1936: pop. res. 1292).
- 091802 **Irgoli di Galtelli**  
Il comune viene costituito nel 1927 coi territori dei soppressi comuni di Galtelli, Irgoli, Loculi e Onifai.  
Nel 1946 il comune viene soppresso per la ricostituzione dei comuni di Galtelli (Censimento 1936: pop. res. 1350), Irgoli (Censimento 1936: pop. res. 1292), Loculi (Censimento 1936: pop. res. 398) e Onifai (Censimento 1936: pop. res. 761).
- 091034 **Isili**  
La circoscrizione territoriale non ha subito alcuna variazione.
- 091035 **Jerzu**  
La circoscrizione territoriale non ha subito alcuna variazione.
- 091036 **Laconi**  
La circoscrizione territoriale non ha subito alcuna variazione.
- 091037 **Lanusei**  
La circoscrizione territoriale non ha subito alcuna variazione.
- 091038 **Lei**  
La circoscrizione territoriale non ha subito alcuna variazione.
- 091039 **Loceri**  
La circoscrizione territoriale non ha subito alcuna variazione.
- 091040 **Loculi**  
Nel 1927 il comune viene soppresso e i suoi territori vengono aggregati al nuovo comune di Irgoli di Galtelli; nel 1946 il comune viene ricostituito (Censimento 1936: pop. res. 398).
- 091041 **Lodè**  
La circoscrizione territoriale non ha subito alcuna variazione.
- 091104 **Lodine**  
Nel 1928 il comune viene soppresso e i suoi territori vengono aggregati al comune di Gavoi; nel 1988 il comune viene ricostituito (Censimento 1981: pop. res. 379).
- 091042 **Lotzorai**  
Nel 1928 il comune viene soppresso e i suoi territori vengono aggregati al comune di Arbatax di Tortoli, ora Tortoli; nel 1946 il comune viene ricostituito (Censimento 1936: pop. res. 766).
- 091043 **Lula**  
Nel 1890 il comune viene soppresso e i suoi territori vengono aggregati al comune di Onani; nel 1895 il comune viene ricostituito (Censimento 1881: pop. res. 1362).
- 091044 **Macomer**  
La circoscrizione territoriale viene modificata a seguito delle seguenti variazioni: nel 1928 aggregazione di territori del soppresso comune di Birori; nel 1946 distacco di territori per la ricostituzione del comune di Birori (Censimento 1936: pop. res. 463).

- 091045 **Magomadas**  
La circoscrizione territoriale non ha subito alcuna variazione.
- 091046 **Mamolada**  
La circoscrizione territoriale non ha subito alcuna variazione.
- 091047 **Meana Sardo**  
La denominazione assunta dal comune fino al 1862 è Meana.
- 091048 **Modolo**  
La circoscrizione territoriale non ha subito alcuna variazione.
- 091049 **Montresta**  
La circoscrizione territoriale viene modificata nel 1997 a seguito di aggregazione di territori staccati dal comune di Bosa (zona disabitata).
- 091804 **Mulargia**  
Nel 1865 il comune viene soppresso e i suoi territori vengono aggregati al comune di Bortigali.
- 091050 **Noragugume**  
Nel 1928 il comune viene soppresso e i suoi territori vengono aggregati al comune di Borore; nel 1946 il comune viene ricostituito (Censimento 1936: pop. res. 599), per distacco di territori dal comune di Dualchi.
- 091051 **Nuoro**  
La circoscrizione territoriale non ha subito alcuna variazione.
- 091052 **Nuragus**  
La circoscrizione territoriale non ha subito alcuna variazione.
- 091053 **Nurallao**  
La circoscrizione territoriale non ha subito alcuna variazione.
- 091054 **Nurri**  
La circoscrizione territoriale non ha subito alcuna variazione.
- 091055 **Ollena**  
La circoscrizione territoriale non ha subito alcuna variazione.
- 091056 **Ollolai**  
La circoscrizione territoriale non ha subito alcuna variazione.
- 091057 **Olzai**  
La circoscrizione territoriale non ha subito alcuna variazione.
- 091058 **Onani**  
La circoscrizione territoriale viene modificata a seguito delle seguenti variazioni: nel 1890 aggregazione di territori del soppresso comune di Lula; nel 1895 distacco di territori per la ricostituzione del comune di Lula (Censimento 1881: pop. res. 1362).
- 091059 **Onifai**  
Nel 1927 il comune viene soppresso e i suoi territori vengono aggregati al nuovo comune di Irgoli di Galtelli; nel 1946 il comune viene ricostituito (Censimento 1936: pop. res. 761).
- 091060 **Oniferi**  
La circoscrizione territoriale non ha subito alcuna variazione.
- 091061 **Orani**  
La circoscrizione territoriale non ha subito alcuna variazione.
- 091062 **Orgosolo**  
La circoscrizione territoriale non ha subito alcuna variazione.
- 091063 **Orosel**  
La circoscrizione territoriale non ha subito alcuna variazione.
- 091064 **Orotelli**  
La circoscrizione territoriale non ha subito alcuna variazione.
- 091065 **Orroli**  
La circoscrizione territoriale non ha subito alcuna variazione.
- 091066 **Ortueri**  
La circoscrizione territoriale non ha subito alcuna variazione.

- 091067 **Orune**  
La circoscrizione territoriale non ha subito alcuna variazione.
- 091068 **Osidda**  
La circoscrizione territoriale non ha subito alcuna variazione.
- 091069 **Osini**  
La circoscrizione territoriale non ha subito alcuna variazione.
- 091070 **Ottana**  
La circoscrizione territoriale non ha subito alcuna variazione.
- 091071 **Ovodda**  
La circoscrizione territoriale non ha subito alcuna variazione.
- 091072 **Perdasdefogu**  
La circoscrizione territoriale non ha subito alcuna variazione.
- 091073 **Posada**  
La circoscrizione territoriale viene modificata a seguito delle seguenti variazioni: nel 1959 distacco di territori eretti in comune autonomo con denominazione Budoni (Censimento 1951: pop. res. 2037); nel 1959 distacco di territori eretti in comune autonomo con denominazione S. Teodoro (Censimento 1951: pop. res. 1592).
- 091074 **Sadali**  
La circoscrizione territoriale non ha subito alcuna variazione.
- 091075 **Sagama**  
Nel 1928 il comune viene soppresso e i suoi territori vengono aggregati al comune di Suni; nel 1946 il comune viene ricostituito (Censimento 1936: pop. res. 529).
- 091076 **San Teodoro**  
Il comune viene costituito nel 1959 con territori staccati dal comune di Posada (Censimento 1951: pop. res. 1592).
- 091077 **Sarule**  
La circoscrizione territoriale non ha subito alcuna variazione.
- 091080 **Serri**  
La circoscrizione territoriale non ha subito alcuna variazione.
- 091081 **Seui**  
La circoscrizione territoriale non ha subito alcuna variazione.
- 091082 **Seulo**  
La circoscrizione territoriale non ha subito alcuna variazione.
- 091083 **Silanus**  
La circoscrizione territoriale non ha subito alcuna variazione.
- 091084 **Sindia**  
La circoscrizione territoriale non ha subito alcuna variazione.
- 091085 **Siniscola**  
La circoscrizione territoriale non ha subito alcuna variazione.
- 091086 **Sorgono**  
La circoscrizione territoriale non ha subito alcuna variazione.
- 091087 **Suni**  
La circoscrizione territoriale viene modificata a seguito delle seguenti variazioni: nel 1928 aggregazione di territori dei soppressi comuni di Flussio, Sagama e Tinnura; nel 1946 distacco di territori per la ricostituzione del comune di Flussio (Censimento 1936: pop. res. 742), Sagama (Censimento 1936: pop. res. 529) e Tinnura (Censimento 1936: pop. res. 322).
- 091088 **Talana**  
La circoscrizione territoriale non ha subito alcuna variazione.
- 091089 **Terrenia**  
La circoscrizione territoriale non ha subito alcuna variazione.
- 091090 **Teti**  
La circoscrizione territoriale non ha subito alcuna variazione.
- 091091 **Tiana**  
La circoscrizione territoriale non ha subito alcuna variazione.

**091092 Tinnura**

Nel 1928 il comune viene soppresso e i suoi territori vengono aggregati al comune di Suni; nel 1946 il comune viene ricostituito (Censimento 1936: pop. res. 322).

**091093 Tonara**

La circoscrizione territoriale non ha subito alcuna variazione.

**091094 Torpè**

La circoscrizione territoriale non ha subito alcuna variazione.

**091095 Tortoli**

La denominazione assunta dal 1928 al 1940 è Arbatax di Tortoli.

La circoscrizione territoriale viene modificata a seguito delle seguenti variazioni: nel 1928 aggregazione di territori dei soppressi comuni di Girasole e Lotzorai; nel 1946 distacco di territori per la ricostituzione dei comuni di Girasole (Censimento 1936: pop. res. 263) e Lotzorai (Censimento 1936: pop. res. 766).

**091097 Triefi**

La circoscrizione territoriale viene modificata nel 1960 a seguito di aggregazione della frazione Ardali staccata dal comune di Baunei (Censimento 1951: pop. res. 82).

**091098 Ulassai**

La circoscrizione territoriale non ha subito alcuna variazione.

**091099 Urzulei**

La circoscrizione territoriale non ha subito alcuna variazione.

**091100 Ussassai**

La circoscrizione territoriale non ha subito alcuna variazione.

**091101 Villagrande Strisaili**

La circoscrizione territoriale non ha subito alcuna variazione.

**091102 Villanova Tulo**

La circoscrizione territoriale non ha subito alcuna variazione.

**095 - PROVINCIA DI ORISTANO****Variazioni della provincia**

La provincia viene costituita nel 1974 con i comuni staccati dalle province di Cagliari (*vedi prov. di Cagliari*) e Nuoro (*vedi prov. di Nuoro*).

**Variazioni dei comuni****095001 Abbasanta**

Nel 1927 il comune viene soppresso e i suoi territori vengono aggregati al comune di Ghilarza; nel 1934 il comune viene ricostituito coi territori dei soppressi comuni di Abbasanta (Censimento 1931: pop. res. 1633), Norbello (Censimento 1931: pop. res. 848) e Domusnovas Canales (Censimento 1931: pop. res. 115).

La circoscrizione territoriale viene modificata a seguito delle seguenti variazioni: nel 1946 distacco di territori per la ricostituzione del comune di Norbello (Censimento 1936: pop. res. 899); nel 1950 distacco di territori dell'ex-comune di Domusnovas Canales aggregati al comune di Norbello (Censimento 1936: pop. res. 100).

**095002 Aidomaggiore**

La circoscrizione territoriale non ha subito alcuna variazione.

**095003 Albagiara**

Precedenti denominazioni assunte dal comune: fino al 1927 Ollastra Uselus, dal 1959 al 1964 Ollasta.

Nel 1927 il comune viene soppresso e i suoi territori vengono aggregati al comune di Usellus; nel 1959 il comune viene ricostituito con denominazione Ollasta (Censimento 1951: pop. res. 542).

- 095004 Ales**  
La circoscrizione territoriale viene modificata a seguito delle seguenti variazioni: nel 1927 aggregazione di territori dei soppressi comuni di Curcuris, Pau e Zeppara; nel 1946 viene distacco di territori per la ricostituzione del comune di Pau (Censimento 1936: pop. res. 623); nel 1979 distacco di territori per la ricostituzione del comune di Curcuris (Censimento 1971: pop. res. 372).
- 095005 Allai**  
La circoscrizione territoriale non ha subito alcuna variazione.
- 095006 Arborea**  
La denominazione assunta dal comune fino al 1944 è Mussolinia di Sardegna.  
Il comune viene costituito nel 1930 con territori staccati dai comuni di Oristano (zona disabitata) e Terralba (Censimento 1921: pop. res. 70).  
La circoscrizione territoriale viene modificata nel 1948 a seguito di distacco di territori aggregati al comune di Terralba (Censimento 1936: pop. res. 73).
- 095007 Ardauli**  
La circoscrizione territoriale non ha subito alcuna variazione.
- 095008 Assolo**  
Nel 1928 il comune viene soppresso e i suoi territori vengono aggregati al comune di Senis; nel 1946 il comune viene ricostituito (Censimento 1936: pop. res. 697).
- 095009 Asuni**  
La circoscrizione territoriale non ha subito alcuna variazione.
- 095010 Baradili**  
Nel 1927 il comune viene soppresso e i suoi territori vengono aggregati al comune di Baressa; nel 1958 il comune viene ricostituito (Censimento 1951: pop. res. 210).
- 095011 Baratili San Pietro**  
La denominazione assunta dal comune fino al 1864 è Baratili.  
Nel 1927 il comune viene soppresso e i suoi territori vengono aggregati al comune di Riola, ora Riola Sardo; nel 1946 il comune viene ricostituito (Censimento 1936: pop. res. 952).  
La circoscrizione territoriale viene modificata nel 1974 a seguito di aggregazione di territori staccati dal comune di Riola Sardo (Censimento 1971: pop. res. 93).
- 095012 Baressa**  
La circoscrizione territoriale viene modificata a seguito delle seguenti variazioni: nel 1927 aggregazione di territori del soppresso comune di Baradili; nel 1928 aggregazione di territori dei soppressi comuni di Figù, Gonnosnò e Sini; nel 1946 distacco di territori per la ricostituzione del comune di Sini (Censimento 1936: pop. res. 825); nel 1947 distacco di territori degli ex-comuni di Figù e Gonnosnò eretti in comune autonomo denominato Figù-Gonnosnò, ora Gonnosnò (Censimento 1936: pop. res. 1003); nel 1958 distacco di territori per la ricostituzione del comune di Baradili (Censimento 1951: pop. res. 210).
- 095013 Bauladu**  
Nel 1928 il comune viene soppresso e i suoi territori vengono aggregati al comune di Milis; nel 1946 il comune viene ricostituito (Censimento 1936: pop. res. 844).
- 095014 Bidoni**  
Nel 1927 il comune viene soppresso e i suoi territori vengono aggregati al comune di Sorradile; nel 1950 il comune viene ricostituito (Censimento 1936: pop. res. 379).
- 095015 Bonarcado**  
La circoscrizione territoriale non ha subito alcuna variazione.
- 095016 Boroneddu**  
Nel 1927 il comune viene soppresso e i suoi territori vengono aggregati al comune di Ghilarza; nel 1958 il comune viene ricostituito (Censimento 1951: pop. res. 279).
- 095017 Busachi**  
La circoscrizione territoriale viene modificata a seguito delle seguenti variazioni: nel 1928 aggregazione di territori del soppresso comune di Ulà Tirso; nel 1946 distacco di territori per la ricostituzione del comune di Ulà Tirso (Censimento 1936: pop. res. 1149).
- 095018 Cabras**  
La circoscrizione territoriale viene modificata nel 1928 a seguito di aggregazione di territori del soppresso comune di Solanas.



- 095019 **Cuglieri**  
La circoscrizione territoriale non ha subito alcuna variazione.
- 095077 **Curcuris**  
Nel 1927 il comune viene soppresso e i suoi territori vengono aggregati al comune di Ales; nel 1979 il comune viene ricostituito (Censimento 1971: pop. res. 372).
- 095801 **Domusnovas Canales**  
Nel 1927 il comune viene soppresso e i suoi territori vengono aggregati al comune di Ghilarza.
- 095802 **Donigala Fenughedu**  
La denominazione assunta dal comune fino al 1862 è Donigala.  
Nel 1927 il comune viene soppresso e i suoi territori vengono aggregati al comune di Oristano.
- 095803 **Escovedu**  
Nel 1927 il comune viene soppresso e i suoi territori vengono aggregati al comune di Usellus.
- 095804 **Figu**  
Nel 1928 il comune viene soppresso e i suoi territori vengono aggregati al comune di Baressa.
- 095020 **Fordongianus**  
La circoscrizione territoriale viene modificata a seguito delle seguenti variazioni: nel 1928 aggregazione di territori del soppresso comune di Villanova Truschedu; nel 1950 distacco di territori per la ricostituzione del comune di Villanova Truschedu (Censimento 1936: pop. res. 447).
- 095021 **Ghilarza**  
La circoscrizione territoriale viene modificata a seguito delle seguenti variazioni: nel 1927 aggregazione di territori dei soppressi comuni di Abbasanta, Boroneddu, Domusnovas Canales, Norbello, Soddì, Tadasuni e Zuri; nel 1934 distacco di territori degli ex-comuni di Abbasanta, Norbello e Domusnovas Canales eretti in unico comune autonomo denominato Abbasanta (Censimento 1931: pop. res. 2596); nel 1958 distacco di territori per la ricostituzione dei comuni di Boroneddu (Censimento 1951: pop. res. 279) e Tadasuni (Censimento 1951: pop. res. 416); nel 1979 distacco di territori per la ricostituzione del comune di Soddì (Censimento 1971: pop. res. 209).
- 095022 **Gonnoscodina**  
Nel 1927 il comune viene soppresso e i suoi territori vengono aggregati al comune di Gonnostamatza; nel 1946 il comune viene ricostituito (Censimento 1936: pop. res. 624).
- 095805 **Gonnosnò**  
Nel 1928 il comune viene soppresso e i suoi territori vengono aggregati al comune di Baressa.
- 095023 **Gonnosnò**  
La denominazione assunta dal comune fino al 1964 Figu-Gonnosnò.  
Il comune viene costituito nel 1947 coi territori degli ex-comuni di Figu e Gonnosnò staccati dal comune di Baressa (Censimento 1936: pop. res. 1003).
- 095024 **Gonnostamatza**  
La circoscrizione territoriale viene modificata a seguito delle seguenti variazioni: nel 1927 aggregazione di territori dei soppressi comuni di Gonnoscodina e Simala; nel 1946 distacco di territori per la ricostituzione del comune di Gonnoscodina (Censimento 1936: pop. res. 624); nel 1947 distacco di territori per la ricostituzione del comune di Simala (Censimento 1936: pop. res. 630).
- 095025 **Marrubiu**  
Nel 1928 il comune viene soppresso e i suoi territori vengono aggregati al comune di Terralba; nel 1948 il comune viene ricostituito (Censimento 1936: pop. res. 2878).
- 095806 **Massama**  
Nel 1927 il comune viene soppresso e i suoi territori vengono aggregati al comune di Oristano.
- 095026 **Masullas**  
La circoscrizione territoriale viene modificata a seguito delle seguenti variazioni: nel 1928 aggregazione di territori dei soppressi comuni di Pompu e Siris; nel 1962 distacco di territori per la ricostituzione del comune di Siris (Censimento 1961: pop. res. 283); nel 1970 distacco di territori per la ricostituzione del comune di Pompu (Censimento 1961: pop. res. 327).
- 095027 **Millis**  
La circoscrizione territoriale viene modificata a seguito delle seguenti variazioni: nel 1928 aggregazione di territori dei soppressi comuni di Bauladu e Tramatzà; nel 1946 distacco di territori per la ricostituzione del comune di Bauladu (Censimento 1936: pop. res. 844); nel 1950 distacco di territori per la ricostituzione del comune di Tramatzà (Censimento 1936: pop. res. 884).

- 095028 **Mogorella**  
Nel 1928 il comune viene soppresso e i suoi territori vengono aggregati al comune di Mogorella Ruinas, ora Ruinas; nel 1950 il comune viene ricostituito (Censimento 1936: pop. res. 618).
- 095029 **Mogoro**  
La circoscrizione territoriale non ha subito alcuna variazione.
- 095030 **Morgongiori**  
La circoscrizione territoriale non ha subito alcuna variazione.
- 095031 **Narbolla**  
La circoscrizione territoriale non ha subito alcuna variazione.
- 095032 **Neoneli**  
La circoscrizione territoriale non ha subito alcuna variazione.
- 095033 **Norbello**  
La denominazione assunta dal comune fino al 1862 è Norghiddo.  
Nel 1927 il comune viene soppresso e i suoi territori vengono aggregati al comune di Ghilarza; nel 1946 il comune viene ricostituito (Censimento 1936: pop. res. 899) per distacco di territori dal comune di Abbasanta.  
La circoscrizione territoriale viene modificata nel 1950 a seguito di aggregazione di territori dell'ex-comune di Domusnovas Canales staccati dal comune di Abbasanta (Censimento 1936: pop. res. 100).
- 095034 **Nughedu Santa Vittoria**  
La denominazione assunta dal comune fino al 1862 è Nughedu.  
Nel 1927 il comune viene soppresso e i suoi territori vengono aggregati al comune di Sorradile; nel 1947 il comune viene ricostituito (Censimento 1936: pop. res. 766).
- 095035 **Nurachi**  
Nel 1927 il comune viene soppresso e i suoi territori vengono aggregati al comune di Riola, ora Riola Sardo; nel 1946 il comune viene ricostituito (Censimento 1936: pop. res. 1099).
- 095807 **Nuraxinieddu**  
Nel 1927 il comune viene soppresso e i suoi territori vengono aggregati al comune di Oristano.
- 095036 **Nureci**  
Nel 1928 il comune viene soppresso e i suoi territori vengono aggregati al comune di Senis; nel 1950 il comune viene ricostituito (Censimento 1936: pop. res. 577).
- 095037 **Ollastra**  
La denominazione assunta dal comune fino al 1991 è Ollastra Simaxis.  
Nel 1928 il comune viene soppresso e i suoi territori vengono aggregati al comune di Simaxis; nel 1946 il comune viene ricostituito (Censimento 1936: pop. res. 1023).
- 095038 **Oristano**  
La circoscrizione territoriale viene modificata a seguito delle seguenti variazioni: nel 1927 aggregazione di territori dei soppressi comuni di Donigala Fenughedu, Massama, Nuraxinieddu, Palmas Arborea, Santa Giusta e Sili; nel 1930 distacco di territori aggregati al nuovo comune di Mussolinia di Sardegna, ora Arborea (zona disabitata); nel 1947 distacco di territori per la ricostituzione del comune di Santa Giusta (Censimento 1936: pop. res. 1667); nel 1957 distacco di territori per la ricostituzione del comune di Palmas Arborea (Censimento 1951: pop. res. 674).
- 095039 **Palmas Arborea**  
La denominazione assunta dal comune fino al 1862 è Palmas.  
Nel 1927 il comune viene soppresso e i suoi territori vengono aggregati al comune di Oristano; nel 1957 il comune viene ricostituito (Censimento 1951: pop. res. 674).
- 095040 **Pau**  
Nel 1927 il comune viene soppresso e i suoi territori vengono aggregati al comune di Ales; nel 1946 il comune viene ricostituito (Censimento 1936: pop. res. 623).
- 095041 **Paulilatino**  
La circoscrizione territoriale non ha subito alcuna variazione.
- 095042 **Pompu**  
Nel 1928 il comune viene soppresso e i suoi territori vengono aggregati al comune di Masullas; nel 1970 il comune viene ricostituito (Censimento 1961: pop. res. 327).
- 095043 **Riola Sardo**  
La denominazione assunta dal comune fino al 1933 è Riola.  
La circoscrizione territoriale viene modificata a seguito delle seguenti variazioni: nel 1927 aggregazione di territori dei soppressi comuni di Baratili S. Pietro e Nurachi; nel 1946 distacco di territori per la ricostituzione dei comuni di

Nurachi (Censimento 1936: pop. res. 1099) e Baratili S. Pietro (Censimento 1936: pop. res. 952); nel 1974 distacco di territori aggregati al comune di Baratili S. Pietro (Censimento 1971: pop. res. 93).

**095044 Ruinas**

La denominazione assunta dal comune dal 1928 al 1936 è Mogorella Ruinas.

La circoscrizione territoriale viene modificata a seguito delle seguenti variazioni: nel 1928 aggregazione di territori dei soppressi comuni di Mogorella e S. Antonio Ruinas; nel 1950 distacco di territori per la ricostituzione dei comuni di S. Antonio Ruinas, ora Villa S. Antonio (Censimento 1936: pop. res. 685) e Mogorella (Censimento 1936: pop. res. 618).

**095045 Samugheo**

La circoscrizione territoriale non ha subito alcuna variazione.

**095046 San Nicolò d'Arcidano**

La denominazione assunta dal comune fino al 1863 è Arcidano.

Nel 1928 il comune viene soppresso e i suoi territori vengono aggregati al comune di Terralba; nel 1947 il comune viene ricostituito (Censimento 1936: pop. res. 1833).

**095047 Santa Giusta**

Nel 1927 il comune viene soppresso e i suoi territori vengono aggregati al comune di Oristano; nel 1947 il comune viene ricostituito (Censimento 1936: pop. res. 1667).

**095049 Santu Lussurgiu**

La circoscrizione territoriale non ha subito alcuna variazione.

**095808 San Vero Congius**

Nel 1928 il comune viene soppresso e i suoi territori vengono aggregati al comune di Simaxis.

**095050 San Vero Millis**

La circoscrizione territoriale viene modificata a seguito delle seguenti variazioni: nel 1927 aggregazione di territori del soppresso comune di Zeddiani; nel 1947 distacco di territori per la ricostituzione del comune di Zeddiani (Censimento 1936 : pop. res. 878).

**095051 Scano di Montiferro**

La denominazione assunta dal comune fino al 1862 è Scano.

**095052 Sedilo**

La circoscrizione territoriale non ha subito alcuna variazione.

**095053 Seneghe**

La circoscrizione territoriale non ha subito alcuna variazione.

**095054 Senis**

La circoscrizione territoriale viene modificata a seguito delle seguenti variazioni: nel 1928 aggregazione di territori dei soppressi comuni di Assolo e Nureci; nel 1946 distacco di territori per la ricostituzione del comune di Assolo (Censimento 1936: pop. res. 697); nel 1950 distacco di territori per la ricostituzione del comune di Nureci (Censimento 1936: pop. res. 577).

**095055 Sennariolo**

La circoscrizione territoriale non ha subito alcuna variazione.

**095056 Siamaggiore**

Nel 1927 il comune viene soppresso e i suoi territori vengono aggregati al comune di Solarussa; nel 1950 il comune viene ricostituito (Censimento 1936: pop. res. 606).

**095057 Siamanna**

Nel 1928 il comune viene soppresso e i suoi territori vengono aggregati al comune di Villaurbana; nel 1974 il comune viene ricostituito (Censimento 1971: pop. res. 864) per distacco di territori dal comune di Siamanna-Siapiccia.

**095809 Siamanna-Siapiccia**

Il comune viene costituito nel 1947 coi territori degli ex-comuni di Siamanna e Siapiccia staccati dal comune di Villaurbana (Censimento 1936: pop. res. 1211).

Nel 1974 il comune viene soppresso per ricostituire i comuni di Siamanna e di Siapiccia.

**095076 Siapiccia**

Nel 1928 il comune viene soppresso e i suoi territori vengono aggregati al comune di Villaurbana; nel 1974 il comune viene ricostituito (Censimento 1971: pop. res. 406) per distacco di territori dal comune di Siamanna-Siapiccia.

- 095810 Sili**  
Nel 1927 il comune viene soppresso e i suoi territori vengono aggregati al comune di Oristano.
- 095058 Simala**  
Nel 1927 il comune viene soppresso e i suoi territori vengono aggregati al comune di Gonnostramatza; nel 1947 il comune viene ricostituito (Censimento 1936: pop. res. 630).
- 095059 Simaxis**  
La circoscrizione territoriale viene modificata a seguito delle seguenti variazioni: nel 1928 aggregazione di territori del soppresso comune di Ollastra Simaxis e S. Vero Congius; nel 1946 distacco di territori per la ricostituzione del comune di Ollastra Simaxis, ora Ollastra (Censimento 1936: pop. res. 1023).
- 095060 Sini**  
Nel 1928 il comune viene soppresso e i suoi territori vengono aggregati al comune di Baressa; nel 1946 il comune viene ricostituito (Censimento 1936: pop. res. 825).
- 095061 Siris**  
Nel 1928 il comune viene soppresso e i suoi territori vengono aggregati al comune di Masullas; nel 1962 il comune viene ricostituito (Censimento 1961: pop. res. 283).
- 095078 Soddi**  
Nel 1927 il comune viene soppresso e i suoi territori vengono aggregati al comune di Ghilarza; nel 1979 il comune viene ricostituito (Censimento 1971: pop. res. 209).
- 095811 Solanas**  
Nel 1928 il comune viene soppresso e i suoi territori vengono aggregati al comune di Cabras.
- 095062 Solarussa**  
La circoscrizione territoriale viene modificata a seguito delle seguenti variazioni: nel 1927 aggregazione di territori dei soppressi comuni di Siamaggiore e Zerfaliu; nel 1946 distacco di territori per la ricostituzione del comune di Zerfaliu (Censimento 1936: pop. res. 864); nel 1950 distacco di territori per la ricostituzione del comune di Siamaggiore (Censimento 1936: pop. res. 606).
- 095063 Sorradile**  
La circoscrizione territoriale viene modificata a seguito delle seguenti variazioni: nel 1927 aggregazione di territori dei soppressi comuni di Bidoni e Nughedu S. Vittoria; nel 1947 distacco di territori per la ricostituzione del comune di Nughedu S. Vittoria (Censimento 1936: pop. res. 766); nel 1950 distacco di territori per la ricostituzione del comune di Bidoni (Censimento 1936: pop. res. 379).
- 095064 Tadasuni**  
Nel 1927 il comune viene soppresso e i suoi territori vengono aggregati al comune di Ghilarza; nel 1958 il comune viene ricostituito (Censimento 1951: pop. res. 416).
- 095065 Terralba**  
La circoscrizione territoriale viene modificata a seguito delle seguenti variazioni: nel 1928 aggregazione di territori dei soppressi comuni di Marrubiu e S. Nicolò d'Arcidano; nel 1930 distacco di territori aggregati al nuovo comune di Mussolinia di Sardegna, ora Arborea (Censimento 1921: pop. res. 70); nel 1947 distacco di territori per la ricostituzione del comune di S. Nicolò d'Arcidano (Censimento 1936: pop. res. 1833); nel 1948 distacco di territori per la ricostituzione del comune di Marrubiu (Censimento 1936: pop. res. 2878) e aggregazione di territori staccati dal comune di Arborea (Censimento 1936: pop. res. 73).
- 095066 Tramatzza**  
Nel 1928 il comune viene soppresso e i suoi territori vengono aggregati al comune di Milis; nel 1950 il comune viene ricostituito (Censimento 1936: pop. res. 884).
- 095067 Tresnuraghes**  
La circoscrizione territoriale non ha subito alcuna variazione.
- 095068 Uilà Tirso**  
La denominazione assunta dal comune fino al 1870 è Uila.  
Nel 1928 il comune viene soppresso e i suoi territori vengono aggregati al comune di Busachi; nel 1946 il comune viene ricostituito (Censimento 1936: pop. res. 1149).
- 095069 Uras**  
La circoscrizione territoriale non ha subito alcuna variazione.
- 095070 Usellus**  
La circoscrizione territoriale viene modificata a seguito delle seguenti variazioni: nel 1927 aggregazione di territori dei soppressi comuni di Bannari di Usellus, Escovedu e Ollastra Usellus; nel 1947 distacco di territori per la ricostituzione del comune di Bannari di Usellus, ora Villa Verde (Censimento 1936: pop. res. 634); nel 1959

distacco di territori per la ricostituzione del comune di Ollastra Usellus con denominazione Ollastra, ora Albagiara (Censimento 1951: pop. res. 542).

**095071 Villanova Truschedu**

Nel 1928 il comune viene soppresso e i suoi territori vengono aggregati al comune di Fordongianus; nel 1950 il comune viene ricostituito (Censimento 1936: pop. res. 447).

**095048 Villa Sant'Antonio**

La denominazione assunta dal comune fino al 1985 è S. Antonio Ruinas.

Nel 1928 il comune viene soppresso e i suoi territori vengono aggregati al comune di Ruinas; nel 1950 il comune viene ricostituito (Censimento 1936: pop. res. 685).

**095072 Villaurbana**

La circoscrizione territoriale viene modificata a seguito delle seguenti variazioni: nel 1928 aggregazione di territori dei soppressi comuni di Siamanna e Siapiccia; nel 1947 distacco di territori degli ex-comuni di Siamanna e Siapiccia eretti in unico comune denominato Siamanna-Siapiccia (Censimento 1936: pop. res. 1211).

**095073 Villa Verde**

Precedenti denominazioni assunte dal comune: fino al 1868 Bannari, dal 1868 al 1927 e dal 1947 al 1954 Bannari di Usellus.

Nel 1927 il comune viene soppresso e i suoi territori vengono aggregati al comune di Usellus; nel 1947 il comune viene ricostituito (Censimento 1936: pop. res. 634).

**095074 Zeddiani**

Nel 1927 il comune viene soppresso e i suoi territori vengono aggregati al comune di S. Vero Milis; nel 1947 il comune viene ricostituito (Censimento 1936: pop. res. 878).

**095812 Zeppara**

Nel 1927 il comune viene soppresso e i suoi territori vengono aggregati al comune di Ales.

**095075 Zerfaliu**

Nel 1927 il comune viene soppresso e i suoi territori vengono aggregati al comune di Solarussa; nel 1946 il comune viene ricostituito (Censimento 1936: pop. res. 864).

**095813 Zuri**

Nel 1927 il comune viene soppresso e i suoi territori vengono aggregati al comune di Ghilarza.

**092 - PROVINCIA DI CAGLIARI****Variazioni della provincia**

La circoscrizione territoriale viene modificata a seguito delle seguenti variazioni:

nel 1927 distacco dei comuni di Aritzo, Arzana, Atzara, Austis, Bari Sardo, Baunei, Belvi, Birori, Borore, Bortigali, Bosa, Cuglieri, Desulo, Dualchi, Escalaplano, Escolca, Esterzili, Flussio, Gadoni, Gairo, Genoni, Gergei, Girasole, Ilbono, Isili, Jerzu, Laconi, Lanusei, Loceri, Lotzorai, Macomer, Magomadas, Meana Sardo, Modolo, Montresta, Noragugume, Nuragus, Nurallao, Nuri, Orrolli, Ortueri, Osini, Perdasdefogu, Sadali, Sagama, Scano di Montiferro, Sennariolo, Serri, Seui, Seulo, Sindia, Sorgono, Suni, Talana, Tertenia, Teti, Tiana, Tinnura, Tonara, Tortoli, Tresnuraghes, Triei, Ulassai, Ursulei, Ussassai, Villagrande Strisaili e Villanova Tulo andati a costituire la provincia di Nuoro;

nel 1974 distacco dei comuni di Abbasanta, Aidomaggiore, Albagiara, Ales, Allai, Arborea, Ardauli, Assolo, Asuni, Baradili, Baratili San Pietro, Baressa, Bauladu, Bidoni, Bonarcado, Boroneddu, Busachi, Cabras, Fordongianus, Ghilarza, Gonnoscodina, Gonnosnò, Gonnostramatza, Marrubiu, Masullas, Milis, Mogorella, Mogoro, Morgongiori, Narbolia, Neoneli, Norbello, Nughedu Santa Vittoria, Nurachi, Nureci, Ollastra (già Ollastra Simaxis), Oristano, Palmas Arborea, Pau, Paulilatino, Pompu, Riola Sardo, Ruinas, Samugheo, San Nicolò d'Arcidano, Santa Giusta, Santu Lussurgiu, San Vero Milis, Sedilo, Seneghe, Senis, Siamaggiore, Siamanna-Siapiccia, Simala, Simaxis, Sini, Siris, Solarussa, Sorradile, Tadasuni, Terralba, Tramatza, Ulà Tirso, Uras, Usellus, Villanova Truschedu, Villa Sant'Antonio (già S. Antonio Ruinas), Villaurbana, Villa Verde, Zeddiani e Zerfaliu andati a costituire la provincia di Oristano.

**Variazioni dei comuni**

- 092001 Arbus**  
La circoscrizione territoriale non ha subito alcuna variazione.
- 092801 Arixi**  
Nel 1927 il comune viene soppresso e i suoi territori vengono aggregati al comune di Senorbi.
- 092002 Armungia**  
La circoscrizione territoriale non ha subito alcuna variazione.
- 092003 Assemini**  
La circoscrizione territoriale non ha subito alcuna variazione.
- 092004 Ballao**  
La circoscrizione territoriale non ha subito alcuna variazione.
- 092005 Barrali**  
La circoscrizione territoriale non ha subito alcuna variazione.
- 092006 Barumini**  
La circoscrizione territoriale viene modificata a seguito delle seguenti variazioni: nel 1928 aggregazione di territori del soppresso comune di Las Plassas; nel 1947 distacco di territori per la ricostituzione del comune di Las Plassas (Censimento 1936: pop. res. 502).
- 092007 Buggerru**  
Il comune viene costituito nel 1960 con la frazione omonima staccata dal comune di Fluminimaggiore (Censimento 1951: pop. res. 2015).
- 092008 Burcei**  
La circoscrizione territoriale non ha subito alcuna variazione.
- 092009 Cagliari**  
La circoscrizione territoriale viene modificata a seguito delle seguenti variazioni: nel 1928 aggregazione di territori dei soppressi comuni di Monserrato, Pirri, Quartucciu e Selargius; nel 1935 aggregazione di territori staccati dal comune di Quartu S. Elena (Censimento 1931: pop. res. 74); nel 1937 aggregazione di territori del soppresso comune di Elmas; nel 1947 distacco di territori per la ricostituzione del comune di Selargius (Censimento 1936: pop. res. 4668); nel 1983 distacco di territori per la ricostituzione del comune di Quartucciu (Censimento 1981: pop. res. 8427); nel 1989 distacco della frazione Elmas per la ricostituzione del comune omonimo (Censimento 1981: pop. res. 5773); nel 1991 distacco della frazione Monserrato per la ricostituzione del comune omonimo (Censimento 1981: pop. res. 20578).
- 092010 Calasetta**  
La circoscrizione territoriale non ha subito alcuna variazione.
- 092011 Capoterra**  
La circoscrizione territoriale non ha subito alcuna variazione.
- 092012 Carbonia**  
Il comune viene costituito nel 1937 coi territori del soppresso comune di Serbariu, con la frazione Bacu Abis (Censimento 1936: pop. res. 651) staccata dal comune di Gonnese e con territori (Censimento 1936: pop. res. 950) staccati dal comune di Iglesias.  
La circoscrizione territoriale viene modificata a seguito delle seguenti variazioni: nel 1940 aggregazione di territori del soppresso comune di Portoscuso e di territori (Censimento 1936: pop. res. 3877) staccati dal soppresso comune di Gonnese; nel 1945 distacco di territori (Censimento 1936: pop. res. 3877) aggregati al ricostituito comune di Gonnese e distacco di territori per la ricostituzione del comune di Portoscuso (Censimento 1936: pop. res. 2070).
- 092013 Carloforte**  
La circoscrizione territoriale non ha subito alcuna variazione.
- 092106 Castiadas**  
Il comune viene costituito nel 1986 con territori staccati dai comuni di Muravera, S. Vito e Villaputzu (Censimento 1981: pop. res. 1068).
- 092014 Collinas**  
La denominazione assunta dal comune fino al 1863 è Forru.  
La circoscrizione territoriale viene modificata a seguito delle seguenti variazioni: nel 1927 aggregazione di territori del soppresso comune di Villanovaforru; nel 1946 distacco di territori per la ricostituzione del comune di Villanovaforru (Censimento 1936: pop. res. 770).

- 092015 **Decimomannu**  
La circoscrizione territoriale non ha subito alcuna variazione.
- 092016 **Decimoputzu**  
La circoscrizione territoriale non ha subito alcuna variazione.
- 092017 **Dolianova**  
Il comune viene costituito nel 1905 coi territori dei soppressi comuni di S. Pantaleo e Sicci S. Biagio.
- 092018 **Domus de Maria**  
La circoscrizione territoriale non ha subito alcuna variazione.
- 092019 **Domusnovas**  
La circoscrizione territoriale non ha subito alcuna variazione.
- 092802 **Donigala Siurgus**  
La denominazione assunta dal comune fino al 1862 è Donigala.  
Nel 1927 il comune viene soppresso e i suoi territori vengono aggregati al nuovo comune di Siurgus Donigala.
- 092020 **Donori**  
La circoscrizione territoriale non ha subito alcuna variazione.
- 092108 **Elmas**  
Nel 1937 il comune viene soppresso e i suoi territori vengono aggregati al comune di Cagliari; nel 1989 il comune viene ricostituito (Censimento 1981: pop. res. 5773).
- 092021 **Fluminimaggiore**  
La circoscrizione territoriale viene modificata a seguito delle seguenti variazioni: nel 1939 aggregazione di territori staccati dal comune di Iglesias (Censimento 1936: pop. res. 85); nel 1960 distacco della frazione Buggerru eretta in comune autonomo con denominazione omonima (Censimento 1951: pop. res. 2015).
- 092022 **Furtei**  
La circoscrizione territoriale viene modificata a seguito delle seguenti variazioni: nel 1927 aggregazione di territori del soppresso comune di Segariu; nel 1946 distacco di territori per la ricostituzione del comune di Segariu (Censimento 1936: pop. res. 989).
- 092023 **Genuri**  
Nel 1928 il comune viene soppresso e i suoi territori vengono aggregati al comune di Tuili; nel 1958 il comune viene ricostituito (Censimento 1951: pop. res. 654).
- 092024 **Gesico**  
La circoscrizione territoriale non ha subito alcuna variazione.
- 092025 **Gesturi**  
La circoscrizione territoriale non ha subito alcuna variazione.
- 092026 **Gilba**  
Precedenti denominazioni assunte dal comune: fino al 1866 Villarios, dal 1866 al 1929 Villarios Masainas.  
La circoscrizione territoriale viene modificata a seguito delle seguenti variazioni: nel 1964 distacco della frazione S. Anna Arresi eretta in comune autonomo con denominazione omonima (Censimento 1961: pop. res. 1890); nel 1974 distacco della frazione Masainas e di altri territori eretti in comune autonomo con denominazione Masainas (Censimento 1971: pop. res. 1462); nel 1988 distacco della frazione Piscinas eretta in comune autonomo con denominazione omonima (Censimento 1981: pop. res. 973).
- 092027 **Goni**  
Nel 1928 il comune viene soppresso e i suoi territori vengono aggregati al comune di S. Basilio; nel 1946 il comune viene ricostituito (Censimento 1936: pop. res. 499).
- 092028 **Gonnesa**  
La circoscrizione territoriale viene modificata nel 1937 a seguito di distacco della frazione Bacu Abis aggregata al nuovo comune di Carbonia (Censimento 1936: pop. res. 651)  
Nel 1940 il comune viene soppresso e i suoi territori aggregati in parte al comune di Carbonia (Censimento 1936: pop. res. 3877) e in parte al comune di Iglesias (Censimento 1936: pop. res. 363); nel 1945 il comune viene ricostituito (Censimento 1936: pop. res. 4240), ad eccezione della frazione Bacu Abis che rimane aggregata al comune di Carbonia.
- 092029 **Gonnosfanadiga**  
La circoscrizione territoriale non ha subito alcuna variazione.
- 092030 **Guarnaggiore**  
Nel 1928 il comune viene soppresso e i suoi territori vengono aggregati al comune di Selegas; nel 1946 il comune viene ricostituito (Censimento 1936: pop. res. 842).

- 092031 Guasila**  
La circoscrizione territoriale non ha subito alcuna variazione.
- 092032 Guspini**  
La circoscrizione territoriale non ha subito alcuna variazione.
- 092033 Iglesias**  
La circoscrizione territoriale viene modificata a seguito delle seguenti variazioni: nel 1937 distacco di territori aggregati al nuovo comune di Carbonia (Censimento 1936: pop. res. 950); nel 1939 distacco di territori aggregati al comune di Fluminimaggiore (Censimento 1936: pop. res. 85); nel 1940 aggregazione di parte dei territori del soppresso comune di Gonnese (Censimento 1936: pop. res. 363); nel 1945 distacco di territori aggregati al ricostituito comune di Gonnese (Censimento 1936: pop. res. 363).
- 092034 Las Plassas**  
Nel 1928 il comune viene soppresso e i suoi territori vengono aggregati al comune di Barumini; nel 1947 il comune viene ricostituito (Censimento 1936: pop. res. 502).
- 092035 Lunamatrona**  
La circoscrizione territoriale viene modificata a seguito delle seguenti variazioni: nel 1927 aggregazione di territori dei soppressi comuni di Pauli Arbarei, Siddi e Ussaramanna; nel 1946 distacco di territori per la ricostituzione dei comuni di Siddi (Censimento 1936: pop. res. 871) e Ussaramanna (Censimento 1936: pop. res. 863); nel 1950 distacco di territori per la ricostituzione del comune di Pauli Arbarei (Censimento 1936: pop. res. 676).
- 092036 Mandas**  
La circoscrizione territoriale non ha subito alcuna variazione.
- 092037 Maracalagonis**  
Nel 1928 il comune viene soppresso e i suoi territori vengono aggregati al comune di Sinnai; nel 1946 il comune viene ricostituito (Censimento 1936: pop. res. 2587).
- 092103 Masainas**  
Il comune viene costituito nel 1974 con la frazione omonima e altri territori staccati dal comune di Giba (Censimento 1971: pop. res. 1462).
- 092038 Monastir**  
La circoscrizione territoriale non ha subito alcuna variazione.
- 092109 Monserrato**  
Precedenti denominazioni assunte dal comune: fino al 1881 Pauli Pirri, dal 1881 al 1888 Pauli Monserrato.  
Nel 1928 il comune viene soppresso e i suoi territori vengono aggregati al comune di Cagliari; nel 1991 il comune viene ricostituito (Censimento 1981: pop. res. 20578).
- 092039 Muravera**  
La circoscrizione territoriale viene modificata nel 1986 a seguito di distacco di territori aggregati al nuovo comune di Castiadas (Censimento 1981: pop. res. 807).
- 092040 Musei**  
La circoscrizione territoriale non ha subito alcuna variazione.
- 092041 Narcao**  
La circoscrizione territoriale viene modificata a seguito delle seguenti variazioni: nel 1958 distacco della frazione Perdaxius eretta in comune autonomo con denominazione omonima (Censimento 1951: pop. res. 1211); nel 1964 distacco della frazione Acqua Cadda aggregata al comune di Nuxis (Censimento 1961: pop. res. 201).
- 092042 Nuraminis**  
La circoscrizione territoriale viene modificata nel 1868 a seguito di aggregazione di territori del soppresso comune di Villagreca.
- 092043 Nuxis**  
Il comune viene costituito nel 1958 con la frazione omonima staccata dal comune di Santadi (Censimento 1951: pop. res. 1851).  
La circoscrizione territoriale viene modificata nel 1964 a seguito di aggregazione della frazione Acqua Cadda staccata dal comune di Narcao (Censimento 1961: pop. res. 201).
- 092044 Ortacesus**  
Nel 1928 il comune viene soppresso e i suoi territori vengono aggregati al comune di Selegas; nel 1948 il comune viene ricostituito (Censimento 1936: pop. res. 677).
- 092045 Pabillonis**  
La circoscrizione territoriale non ha subito alcuna variazione.



- 092046 **Pauli Arbarei**  
Nel 1927 il comune viene soppresso e i suoi territori vengono aggregati al comune di Lunamatrona; nel 1950 il comune viene ricostituito (Censimento 1936: pop. res. 676).
- 092047 **Perdaxius**  
Il comune viene costituito nel 1958 con la frazione omonima staccata dal comune di Narcao (Censimento 1951: pop. res. 1211).
- 092048 **Pimentel**  
Nel 1928 il comune viene soppresso e i suoi territori vengono aggregati al comune di Samatzai; nel 1946 il comune viene ricostituito (Censimento 1936: pop. res. 847).
- 092805 **Pirri**  
Nel 1928 il comune viene soppresso e i suoi territori vengono aggregati al comune di Cagliari.
- 092107 **Piscinas**  
Il comune viene costituito nel 1988 con la frazione omonima staccata dal comune di Giba (Censimento 1981: pop. res. 973).
- 092049 **Portoscuso**  
Nel 1940 il comune viene soppresso e i suoi territori vengono aggregati al comune di Carbonia; nel 1945 il comune viene ricostituito (Censimento 1936: pop. res. 2070).
- 092050 **Pula**  
La circoscrizione territoriale viene modificata a seguito delle seguenti variazioni: nel 1927 aggregazione di territori del soppresso comune di S. Pietro Pula; nel 1948 distacco di territori per la ricostituzione del comune di S. Pietro Pula, ora Villa S. Pietro (Censimento 1936: pop. res. 488).
- 092105 **Quartucciu**  
Nel 1928 il comune viene soppresso e i suoi territori vengono aggregati al comune di Cagliari; nel 1983 il comune viene ricostituito (Censimento 1981: pop. res. 8427).
- 092051 **Quartu Sant'elena**  
La denominazione assunta dal comune fino al 1862 è Quartu.  
La circoscrizione territoriale viene modificata nel 1935 a seguito di distacco di territori aggregati al comune di Cagliari (Censimento 1931: pop. res. 74).
- 092052 **Samassi**  
La circoscrizione territoriale non ha subito alcuna variazione.
- 092053 **Samatzai**  
La circoscrizione territoriale viene modificata a seguito delle seguenti variazioni: nel 1928 aggregazione di territori del soppresso comune di Pimentel; nel 1946 distacco di territori per la ricostituzione del comune di Pimentel (Censimento 1936: pop. res. 847).
- 092054 **San Basilio**  
La circoscrizione territoriale viene modificata a seguito delle seguenti variazioni: nel 1928 aggregazione di territori del soppresso comune di Goni; nel 1946 distacco di territori per la ricostituzione del comune di Goni (Censimento 1936: pop. res. 499).
- 092055 **San Gavino Monreale**  
La denominazione assunta dal comune fino al 1863 è S. Gavino.
- 092056 **San Giovanni Suergiu**  
Precedenti denominazioni assunte dal comune: fino al 1862 Palmas, dal 1862 al 1950 Palmas Suergiu.
- 092057 **Sanluri**  
La circoscrizione territoriale non ha subito alcuna variazione.
- 092058 **San Nicolò Gerrei**  
La denominazione assunta dal comune fino al 1863 è Pauli Gerrei.
- 092806 **San Pantaleo**  
Nel 1905 il comune viene soppresso e i suoi territori vengono aggregati al nuovo comune di Dolianova.
- 092059 **San Sperate**  
La circoscrizione territoriale non ha subito alcuna variazione.
- 092060 **Santadi**  
La circoscrizione territoriale viene modificata a seguito delle seguenti variazioni: nel 1958 distacco della frazione Nuxis eretta in comune autonomo con denominazione omonima (Censimento 1951: pop. res. 1851); nel 1979

distacco della frazione Villaperuccio eretta in comune autonomo con denominazione omonima (Censimento 1971: pop. res. 1053).

- 092061 **Sant'Andrea Frius**  
La circoscrizione territoriale non ha subito alcuna variazione.
- 092062 **Sant'Anna Arresi**  
Il comune viene costituito nel 1964 con frazione omonima staccata dal comune di Giba (Censimento 1961: pop. res. 1890).
- 092063 **Sant'Antioco**  
La circoscrizione territoriale non ha subito alcuna variazione.
- 092064 **San Vito**  
La circoscrizione territoriale viene modificata nel 1986 a seguito di distacco di territori aggregati al nuovo comune di Castiadas (Censimento 1981: pop. res. 11).
- 092065 **Sardara**  
La circoscrizione territoriale non ha subito alcuna variazione.
- 092066 **Sarroch**  
La circoscrizione territoriale non ha subito alcuna variazione.
- 092067 **Segariu**  
Nel 1927 il comune viene soppresso e i suoi territori vengono aggregati al comune di Furtei; nel 1946 il comune viene ricostituito (Censimento 1936: pop. res. 989).
- 092068 **Selargius**  
Nel 1928 il comune viene soppresso e i suoi territori vengono aggregati al comune di Cagliari; nel 1947 il comune viene ricostituito (Censimento 1936: pop. res. 4668).
- 092069 **Selegas**  
La circoscrizione territoriale viene modificata a seguito delle seguenti variazioni: nel 1868 aggregazione di territori del soppresso comune di Seuni; nel 1928 aggregazione di territori dei soppressi comuni di Guamaggiore e Ortacesus; nel 1946 distacco di territori per la ricostituzione del comune di Guamaggiore (Censimento 1936: pop. res. 842); nel 1948 distacco di territori per la ricostituzione del comune di Ortacesus (Censimento 1936: pop. res. 677).
- 092070 **Senorbi**  
La circoscrizione territoriale viene modificata a seguito delle seguenti variazioni: nel 1927 aggregazione di territori dei soppressi comuni di Arixì, Sisini e Suelli; nel 1947 distacco di territori per la ricostituzione del comune di Suelli (Censimento 1936: pop. res. 1011).
- 092807 **Serbariu**  
Nel 1937 il comune viene soppresso e i suoi territori vengono aggregati al nuovo comune di Carbonia.
- 092071 **Serdiana**  
La circoscrizione territoriale non ha subito alcuna variazione.
- 092072 **Serramanna**  
La circoscrizione territoriale non ha subito alcuna variazione.
- 092073 **Serrenti**  
La circoscrizione territoriale non ha subito alcuna variazione.
- 092074 **Sestu**  
La circoscrizione territoriale non ha subito alcuna variazione.
- 092075 **Settimo San Pietro**  
La denominazione assunta dal comune fino al 1862 è Settimo.  
Nel 1928 il comune viene soppresso e i suoi territori vengono aggregati al comune di Sinnai; nel 1946 il comune viene ricostituito (Censimento 1936: pop. res. 2208).
- 092076 **Setzu**  
Nel 1928 il comune viene soppresso e i suoi territori vengono aggregati al comune di Tuili; nel 1958 il comune viene ricostituito (Censimento 1951: pop. res. 278).
- 092808 **Seuni**  
Nel 1868 il comune viene soppresso e i suoi territori vengono aggregati al comune di Selegas.
- 092809 **Sicci San Biagio**  
La denominazione assunta dal comune fino al 1868 è Sicci.  
Nel 1905 il comune viene soppresso e i suoi territori vengono aggregati al nuovo comune di Dolianova.

- 092077 **Siddi**  
Nel 1927 il comune viene soppresso e i suoi territori vengono aggregati al comune di Lunamatrona; nel 1946 il comune viene ricostituito (Censimento 1936: pop. res. 871).
- 092078 **Siliqua**  
La circoscrizione territoriale non ha subito alcuna variazione.
- 092079 **Silius**  
La circoscrizione territoriale non ha subito alcuna variazione.
- 092080 **Sinnai**  
La circoscrizione territoriale viene modificata a seguito delle seguenti variazioni: nel 1928 aggregazione di territori dei soppressi comuni di Maracalagonis e Settimo S. Pietro; nel 1946 distacco di territori per la ricostituzione del comune di Maracalagonis (Censimento 1936: pop. res. 2587) e Settimo S. Pietro (Censimento 1936: pop. res. 2208).
- 092810 **Sisini**  
Nel 1927 il comune viene soppresso e i suoi territori vengono aggregati al comune di Senorbi.
- 092811 **Siurgus**  
Nel 1927 il comune viene soppresso e i suoi territori vengono aggregati al nuovo comune di Siurgus Donigala.
- 092081 **Siurgus Donigala**  
Il comune viene costituito nel 1927 coi territori dei soppressi comuni di Siurgus e Donigala Siurgus.
- 092082 **Soleminis**  
La circoscrizione territoriale non ha subito alcuna variazione.
- 092083 **Suelli**  
Nel 1927 il comune viene soppresso e i suoi territori vengono aggregati al comune di Senorbi; nel 1947 il comune viene ricostituito (Censimento 1936: pop. res. 1011).
- 092084 **Teulada**  
La circoscrizione territoriale non ha subito alcuna variazione.
- 092085 **Tratalias**  
La circoscrizione territoriale non ha subito alcuna variazione.
- 092086 **Tuili**  
La circoscrizione territoriale viene modificata a seguito delle seguenti variazioni: nel 1928 aggregazione di territori dei soppressi comuni di Genuri, Setzu e Turri; nel 1946 distacco di territori per la ricostituzione del comune di Turri (Censimento 1936: pop. res. 602); nel 1958 distacco di territori per la ricostituzione dei comuni di Genuri (Censimento 1951: pop. res. 654) e di Setzu (Censimento 1951: pop. res. 278).
- 092087 **Turri**  
Nel 1928 il comune viene soppresso e i suoi territori vengono aggregati al comune di Tuili; nel 1946 il comune viene ricostituito (Censimento 1936: pop. res. 602).
- 092088 **Ussana**  
La circoscrizione territoriale non ha subito alcuna variazione.
- 092089 **Ussaramanna**  
Nel 1927 il comune viene soppresso e i suoi territori vengono aggregati al comune di Lunamatrona; nel 1946 il comune viene ricostituito (Censimento 1936: pop. res. 1863).
- 092090 **Uta**  
La circoscrizione territoriale non ha subito alcuna variazione.
- 092091 **Valterrosa**  
La circoscrizione territoriale non ha subito alcuna variazione.
- 092092 **Villacidro**  
La circoscrizione territoriale non ha subito alcuna variazione.
- 092812 **Villagreca**  
Nel 1868 il comune viene soppresso e i suoi territori vengono aggregati al comune di Nuraminis.
- 092093 **Villamar**  
La circoscrizione territoriale non ha subito alcuna variazione.
- 092094 **Villamassargia**  
La circoscrizione territoriale non ha subito alcuna variazione.

092095 **Villanovaforru**

Nel 1927 il comune viene soppresso e i suoi territori vengono aggregati al comune di Collinas; nel 1946 il comune viene ricostituito (Censimento 1936: pop. res. 770).

092096 **Villanovafranca**

La circoscrizione territoriale non ha subito alcuna variazione.

092104 **Villaperuccio**

Il comune viene costituito nel 1979 con la frazione omonima staccata dal comune di Santadi (Censimento 1971: pop. res. 1053).

092097 **Villaputzu**

La circoscrizione territoriale viene modificata nel 1986 a seguito di distacco di territori aggregati al nuovo comune di Castiadas (Censimento 1981: pop. res. 250).

092098 **Villasalto**

La circoscrizione territoriale non ha subito alcuna variazione.

092099 **Villa San Pietro**

La denominazione assunta dal comune fino al 1950 è S. Pietro Pula.

Nel 1927 il comune viene soppresso e i suoi territori vengono aggregati al comune di Pula; nel 1948 il comune viene ricostituito (Censimento 1936: pop. res. 488).

092100 **Villasimius**

La denominazione assunta dal comune fino al 1862 è Carbonara.

092101 **Villasor**

La circoscrizione territoriale non ha subito alcuna variazione.

092102 **Villaspeciosa**

La circoscrizione territoriale non ha subito alcuna variazione.

---

## 701 - PROVINCIA DI FIUME

---

### Variazioni della provincia

La provincia viene costituita nel 1924 con i comuni staccati dalla provincia di Pola (*vedi prov. di Pola*) e con il comune di Fiume annesso nello stesso anno.

La circoscrizione territoriale viene modificata nel 1928 a seguito di aggregazione dei comuni di Casteinuovo d'Istria e Matteredia staccati dalla provincia di Pola.

---

### Variazioni dei comuni

#### 701701 Abbazia

Il comune viene costituito nel 1931 coi territori dei soppressi comuni di Apriano (Censimento 1931: pop. res. 3332), Volosca Abbazia (Censimento 1931: pop. res. 5143) e coi territori staccati dal comune di Mattuglie (Censimento 1931: pop. res. 37).

#### 701801 Apriano

Nel 1931 il comune viene soppresso e i suoi territori vengono aggregati al nuovo comune di Abbazia.

#### 701802 Berdo San Giovanni

Nel 1924 il comune viene soppresso e i suoi territori vengono aggregati al comune di Primano.

#### 701803 Bersezio del Quarnaro

La denominazione assunta dal comune fino al marzo 1923 è Bersez.

Il comune viene costituito nel gennaio 1922 con le frazioni Bersez (Censimento 1921: pop. res. 596) e Martina (Censimento 1921: pop. res. 534) staccate dal comune di Moschienizze, successivamente denominato Valsantamarina.

Nel 1929 il comune viene soppresso e i suoi territori vengono aggregati al comune di Moschiena, successivamente denominato Valsantamarina.

#### 701804 Bisterza

Nel 1927 il comune viene soppresso e i suoi territori vengono aggregati al comune di Villa del Nevoso.

#### 701702 Castel lablanizza

La denominazione assunta dal comune fino al 1923 è labianizza.

La circoscrizione territoriale viene modificata nel 1927 a seguito di aggregazione delle frazioni Villa Podigraie e Zabice Castelvechio (Censimento 1921: pop. res. 811) staccate dal comune di Elsan.

#### 701703 Castelnuovo d'Istria

La circoscrizione territoriale non ha subito alcuna variazione.

#### 701805 Ceglie

Nel 1924 il comune viene soppresso e i suoi territori vengono aggregati al comune di Primano.

#### 701704 Clana

Il comune viene costituito nel 1925 con le frazioni Clana, Iscra e Scalnizza (Censimento 1921: pop. res. 1861) staccate dal comune di Mattuglie.

#### 701705 Elsan

La denominazione assunta dal comune fino al 1923 è Gelsan.

La circoscrizione territoriale viene modificata a seguito delle seguenti variazioni: nel 1927 distacco delle frazioni Villa Podigraie (Censimento 1921: pop. res. 453) e Zabice Castelvechio (Censimento 1921: pop. res. 358) aggregate al comune di Castel lablanizza; nel 1936 rettifica dei confini con il comune di Villa del Nevoso (zona disabitata).

#### 701706 Fiume

La circoscrizione territoriale non ha subito alcuna variazione.

#### 701707 Fontana del Conte

La circoscrizione territoriale viene modificata nel 1928 a seguito di aggregazione di territori del soppresso comune di Sagoria S. Martino.

**701708 Laurana**

La circoscrizione territoriale non ha subito alcuna variazione.

**701709 Matteredia**

La circoscrizione territoriale viene modificata nel 1923 a seguito di distacco della frazione Erpelle aggregata al nuovo comune di Erpelle Cosina (Censimento 1921: pop. res. 439), provincia di Pola.

**701710 Mattuglie**

La circoscrizione territoriale viene modificata a seguito delle seguenti variazioni: nel 1925 distacco delle frazioni Clana, Iscra e Scalinizza erette in comune autonomo con denominazione Clana (Censimento 1921: pop. res. 1861); nel 1931 distacco di territori aggregati al nuovo comune di Abbazia (Censimento 1931: pop. res. 37).

**701806 Monte Chilovi**

La denominazione assunta dal comune fino al 1923 è Montefreddo.

Nel 1924 il comune viene soppresso e i suoi territori vengono aggregati al comune di Primano.

**701712 Primano**

La circoscrizione territoriale viene modificata nel 1924 a seguito di aggregazione di territori dei soppressi comuni di Berdo S. Giovanni (Censimento 1921: pop. res. 104), Ceglie (Censimento 1921: pop. res. 252), Monte Chilovi (Censimento 1921: pop. res. 299), Retacevo in Monte (Censimento 1921: pop. res. 175) e Smeria (Censimento 1921: pop. res. 357).

**701807 Retacevo in Monte**

Nel 1924 il comune viene soppresso e i suoi territori vengono aggregati al comune di Primano.

**701808 Sagoria San Martino**

Nel 1928 il comune viene soppresso e i suoi territori vengono aggregati al comune di Fontana del Conte.

**701809 Smeria**

Nel 1924 il comune viene soppresso e i suoi territori vengono aggregati al comune di Primano.

**701810 Torrenova di Bisterza**

La denominazione assunta dal comune fino al 1923 è Ternovo.

Nel 1927 il comune viene soppresso e i suoi territori vengono aggregati al comune di Villa del Nevoso.

**701711 Valsantamarina**

Precedenti denominazioni assunte dal comune: fino al 1923 Moschienze, dal 1923 al 1941 Moschiena.

La circoscrizione territoriale viene modificata a seguito delle seguenti variazioni: nel 1922 distacco delle frazioni Bersez e Martina erette in comune autonomo con denominazione Bersez; nel 1929 aggregazione di territori del soppresso comune di Bersezio del Quarnaro.

**701811 Volosca-Abbazia**

Nel 1931 il comune viene soppresso e i suoi territori vengono aggregati al nuovo comune di Abbazia.

**701714 Villa del Nevoso**

Il comune viene costituito nel 1927 coi territori dei soppressi comuni di Bisterza (Censimento 1921: pop. res. 886) e Torrenova di Bisterza (Censimento 1921: pop. res. 3709).

La circoscrizione territoriale viene modificata nel 1936 a seguito di rettifica dei confini con il comune di Elsane (zona disabitata).

---

**702 - PROVINCIA DI POLA**

---

**Variazioni della provincia**

Ai confini dell'epoca, la provincia si compone dei comuni staccati dalla Venezia Giulia, annessa nel 1920 (vedi *Appendice A.1.3*).

La circoscrizione territoriale viene modificata a seguito delle seguenti variazioni:

nel 1924 distacco dei comuni di Apriano, Berdo S. Giovanni, Bersezio del Quarnaro, Bisterza, Castel Iablanizza, Ceglie, Elsane, Fontana del Conte, Laurana, Mattuglie, Monte Chilovi, Valsantamarina (già Moschiena), Primano, Retacevo in Monte, Sagoria S. Martino, Smeria, Torrenova di Bisterza, Volosca-Abbazia andati a costituire la provincia di Fiume; nel 1928 distacco dei comuni di Castelnuovo d'Istria e Matteredia aggregati alla provincia di Fiume.

---

**Variazioni dei comuni****702701 Albona**

La circoscrizione territoriale viene modificata a seguito delle seguenti variazioni: nel 1937 distacco di territori andati a costituire il nuovo comune di Arsia (Censimento 1931: pop. res. 6978); nel 1939 distacco di territori aggregati al comune di Arsia (zona disabitata).

**702702 Antignana**

La circoscrizione territoriale non ha subito alcuna variazione.

**702703 Arsia**

Il comune viene costituito nel 1937 con i territori staccati dai comuni di Albona (Censimento 1931: pop. res. 6978) e Barbana d'Istria (zona disabitata).

La circoscrizione territoriale viene modificata nel 1939 a seguito di aggregazione di territori staccati dal comune di Albona (zona disabitata).

**702704 Barbana d'Istria**

La circoscrizione territoriale viene modificata nel 1937 a seguito di distacco di territori andati a costituire il nuovo comune di Arsia (zona disabitata).

**702705 Bogliuno**

La circoscrizione territoriale viene modificata nel 1922 a seguito di aggregazione delle frazioni Dolegnavas, Goregnavas, Lesischina e Semicì staccate dal comune di Rozzo (Censimento 1921: pop. res. 1442) e di distacco delle frazioni Gresigne, Lettai e Susgnevizza aggregate al nuovo comune di Susgnevizza, successivamente denominato Valdarsa (Censimento 1921: pop. res. 864).

**702706 Brioni Maggiore**

Il comune viene costituito nel 1933 con le Isole Brioni staccate dal comune di Pola (Censimento 1931: pop. res. 657).

**702707 Bule d'Istria**

La circoscrizione territoriale non ha subito alcuna variazione.

**702708 Canfanaro**

La circoscrizione territoriale viene modificata a seguito delle seguenti variazioni: nel 1922 distacco della frazione Villa di Rovigno aggregata al comune di Rovigno, successivamente denominato Rovigno d'Istria (Censimento 1921: pop. res. 833); nel 1928 riaggregazione della frazione Villa di Rovigno staccata dal comune di Rovigno d'Istria.

**702709 Capodistria**

La circoscrizione territoriale viene modificata nel 1923 a seguito di aggregazione di parte delle frazioni Scoffie e Valle Oltra staccate dal comune di Muggia, provincia di Trieste (Censimento 1921: pop. res. 360).

**702710 Cherso**

La circoscrizione territoriale viene modificata nel 1923 a seguito di distacco delle frazioni Bellei e Ustrine aggregate al comune di Ossero (Censimento 1921: pop. res. 624).

**702711 Cittanova d'Istria**

La circoscrizione territoriale non ha subito alcuna variazione.

**702712 Dignano d'Istria**

La circoscrizione territoriale non ha subito alcuna variazione.

**702801 Dragucco**

Il comune viene costituito nel 1922 con le frazioni Dragucco (Censimento 1921: pop. res. 916), Grimalda (Censimento 1921: pop. res. 596) e Tibole (Censimento 1921: pop. res. 22) staccate dal comune di Pinguente. Nel 1928 il comune viene soppresso e i suoi territori vengono aggregati al comune di Pisino.

**702713 Erpelle Cosina**

Il comune viene costituito nel 1923 con le frazioni Erpelle, staccata dal comune di Matteredia, successivamente aggregata alla provincia di Fiume (Censimento 1921: pop. res. 439), San Servolo, staccata dal comune di Dolina, successivamente denominato San Dorligo della Valle, provincia di Trieste (Censimento 1921: pop. res. 244), Cernotich, Draga (in parte), Occisla, Piedimonte e Poggio staccate dal soppresso comune di Occisla-Cianzo (Censimento 1921: pop. res. 1792) e con parte del territorio della località Cosina staccata dal comune di Roditti, provincia di Trieste (Censimento 1921: pop. res. 78).

**702714 Fianona**

La circoscrizione territoriale viene modificata nel 1922 a seguito di distacco delle frazioni Berdo, Jessenovico e

Villanova aggregate al nuovo comune di Susgnevizza, successivamente denominato Valarsa (Censimento 1921: pop. res. 1253).

**702715 Gimino**

La circoscrizione territoriale non ha subito alcuna variazione.

**702716 Grisignana**

La circoscrizione territoriale non ha subito alcuna variazione.

**702717 Isola d'Istria**

La circoscrizione territoriale non ha subito alcuna variazione.

**702718 Lanischie**

Precedenti denominazioni assunte dal comune: fino al 1923 Slum, dal 1923 al 1929 Silun Mont'Aquila.

Il comune viene costituito nel 1922 con le frazioni Bergodazze, Clenosciacco, Daune, Lanischie, Slum e Terstenico staccate dal comune di Pinguento (Censimento 1921: pop. res. 4097).

**702719 Lussingrande**

La circoscrizione territoriale non ha subito alcuna variazione.

**702720 Lussinpiccolo**

La circoscrizione territoriale non ha subito alcuna variazione.

**702721 Maresego**

La circoscrizione territoriale non ha subito alcuna variazione.

**702722 Monte di Capodistria**

La denominazione assunta dal comune fino al 1927 è Paugnano.

**702723 Montona**

La circoscrizione territoriale non ha subito alcuna variazione.

**702724 Neresine**

Il comune viene costituito nel 1923 con le frazioni Neresine, Punta Croce e San Giacomo staccate dal comune di Oszero (Censimento 1921: pop. res. 2158).

**702802 Occisla-Cianzo**

Nel 1923 il comune viene soppresso e le frazioni di Cernotich, Draga (in parte), Occisla, Piedimonte e Poggio vengono aggregate al comune di Erpelle Cosina (Censimento 1921: pop. res. 1792), mentre le frazioni di Grozzana e la restante parte di Draga vengono aggregate al comune di S. Dorligo della Valle, provincia di Trieste (Censimento 1921: pop. res. 799).

**702725 Orsera**

La circoscrizione territoriale non ha subito alcuna variazione.

**702726 Oszero**

La circoscrizione territoriale viene modificata nel 1923 a seguito di aggregazione delle frazioni Bellei e Ustrine staccate dal comune di Cherso (Censimento 1921: pop. res. 624) e di distacco delle frazioni Neresine, Punta Croce e San Giacomo erette in comune autonomo con denominazione Neresine (Censimento 1921: pop. res. 2158).

**702727 Parenzo**

La circoscrizione territoriale non ha subito alcuna variazione.

**702728 Pinguento**

La circoscrizione territoriale viene modificata nel 1922 a seguito di distacco delle frazioni Bergodazze, Clenosciacco, Daune, Lanischie, Slum e Terstenico erette in comune autonomo con denominazione Slum, successivamente denominato Lanischie (Censimento 1921: pop. res. 4097), delle frazioni Draguccio, Grimalda e Tibole erette in comune autonomo con denominazione Draguccio (Censimento 1921: pop. res. 1534) e della frazione Colmo aggregata al comune di Rozzo (Censimento 1921: pop. res. 982).

**702729 Pirano**

La circoscrizione territoriale non ha subito alcuna variazione.

**702730 Pisino**

La circoscrizione territoriale viene modificata a seguito delle seguenti variazioni: nel 1922 distacco della frazione Grobevico aggregata al nuovo comune di Susgnevizza, successivamente denominato Valarsa (Censimento 1921: pop. res. 176); nel 1928 aggregazione di territori del soppresso comune di Draguccio.

**702731 Pola**

La circoscrizione territoriale viene modificata nel 1933 a seguito di distacco delle Isole Brioni andate a costituire il nuovo comune di Brioni Maggiore (Censimento 1931: pop. res. 657).



- 702732 Portole**  
La circoscrizione territoriale non ha subito alcuna variazione.
- 702733 Rovigno d'Istria**  
La denominazione assunta dal comune fino al 1924 è Rovigno.  
La circoscrizione territoriale viene modificata a seguito delle seguenti variazioni: nel 1922 aggregazione della frazione Villa di Rovigno staccata dal comune di Canfanaro (Censimento 1921: pop. res. 833); nel 1928 distacco della frazione Villa di Rovigno riaggregata al comune di Canfanaro (Censimento 1921: pop. res. 833).
- 702734 Rozzo**  
La circoscrizione territoriale viene modificata nel 1922 a seguito di distacco delle frazioni Dolegnavas, Goregnavas, Lesischina e Semici aggregate al comune di Bogliuno (Censimento 1921: pop. res. 1442) e di aggregazione della frazione Colmo staccata dal comune di Pingente (Censimento 1921: pop. res. 982).
- 702735 Sanvincenti**  
La circoscrizione territoriale non ha subito alcuna variazione.
- 702736 Umago**  
La circoscrizione territoriale non ha subito alcuna variazione.
- 702737 Valdarsa**  
La denominazione assunta dal comune fino al 1923 è Susgnevizza.  
Il comune viene costituito nel 1922 con le frazioni Grasnigne, Lettai e Susgnevizza staccate dal comune di Bogliuno, con la frazione Grobevico staccata dal comune di Pisino e con le frazioni Berdo, Jessenovico e Villanova staccate dal comune di Fianona (Censimento 1921: pop. res. 2293).
- 702738 Valle d'Istria**  
La circoscrizione territoriale non ha subito alcuna variazione.
- 702739 Verteneglio**  
La circoscrizione territoriale non ha subito alcuna variazione.
- 702740 Villa Decani**  
La denominazione assunta dal comune fino al 1923 è Decani.  
La circoscrizione territoriale viene modificata nel 1923 a seguito di aggregazione delle frazioni Gabrovizza (Censimento 1921: pop. res. 266) e Ospio (Censimento 1921: pop. res. 435) staccate dal comune di Dolina, ora S. Dorligo della Valle, provincia di Trieste.
- 702741 Visignano d'Istria**  
La denominazione assunta dal comune fino al 1924 è Visignano.
- 702742 Visinada**  
La circoscrizione territoriale non ha subito alcuna variazione.

## 703 - PROVINCIA DI ZARA

### Variazioni della provincia

La provincia viene costituita nel 1923 coi territori della Dalmazia.

### Variazioni dei comuni

- 703701 Lagosta**  
La circoscrizione non ha subito alcuna variazione.
- 703702 Zara**  
La circoscrizione non ha subito alcuna variazione.



## **APPENDICE**



**APPENDICE A**  
**Elenchi di comuni di supporto alla consultazione**



**APPENDICE A.1**  
**COMUNI ANNESSI AL TERRITORIO NAZIONALE E CEDUTI A TERRITORIO ESTERO DOPO IL**  
**1861**

**A.1.1 - Comuni annessi nel 1866 a seguito della Terza guerra d'indipendenza**

Appartenenti al distretto Mantovano

Bagnolo San Vito	d'Ario)	Poggio (ora Poggio	San Benedetto Po)
Bigarello	Curtatone	Rusco)	San Giorgio (ora San
Borgoforte a Destra	Felonica	Porto Mantovano	Giorgio di Mantova)
(ora Motteggiana)	Gonzaga	Quattroville (ora	Schivenoglia
Borgoforte	Magnacavallo	Virgilio)	Sermide
Borgofranco (ora	Mantova	Quingentole	Serravalle (ora
Borgofranco sul Po)	Marmiolo	Quistello	Serravalle a Po)
Carbonara (ora	Mulo (ora Villa Poma)	Revere	Sustinente
Carbonara di Po)	Ostiglia	Roncoferraro	Suzzara
Castelbelforte	Pieve (ora Pieve di	Roverbella	Villimpenta
Castellaro (ora Castel	Coriano)	San Benedetto (ora	

Appartenenti ai distretti Veneti

Abano Terme	Arcole	Bagnaria (ora	Bolzano (ora Bolzano
Adria	Arcugnano	Bagnaria Arsa)	Vicentino)
Affi	Ariano (ora Ariano nel	Bagnoli (ora Bagnoli di	Bonavigo
Agna	Polesine)	Sopra)	Borca (ora Borca di
Agordo	Arquà (ora Arquà	Bagnolo (ora Bagnolo	Cadore)
Agugliaro	IPetrarca)	di Po)	Bordano
Alano (ora Alano di	Arquà (ora Arquà	Baone	Borsea
Piave)	Polesine)	Barbarano (ora	Borso (ora Borso del
Albaredo (ora	Arre	Barbarano Vicentino)	Grappa)
Albaredo d'Adige)	Arsiè	Barbona	Bosaro
Albettono	Arsiero	Barcis	Boschi Sant'Anna
Albignasego	Arta (ora Arta Terme)	Bardolino	Bosco Chiesanuova
Alleghe	Artegna	Bassano (ora Bassano	Bottrighe
Alonte	Arzene	del Grappa)	Bovolenta
Altavilla (ora Altavilla	Arzergrande	Battaglia (ora Battaglia	Bovolone
Vicentina)	Arzignano	Terme)	Breda (ora Breda di
Altissimo	Asiago	Belfiore di Porcile (ora	Piave)
Altivole	Asole	Belfiore)	Breganze
Amaro	Attimis	Belluno	Brendola
Ampezzo	Auronzo (ora Auronzo	Belluno Veronese	Brentino
Andreis	di Cadore)	Bergantino	Breonio
Angiari	Avesa	Bertiolo	Bressanvido
Anguillara (ora	Aviano	Bevilacqua	Brogliano
Anguillara Veneta)	Azzano (ora Azzano	Bicinico	Brugine
Annone (ora Annone	Decimo)	Boara (ora Boara	Brugnera
Veneto)	Badia (ora Badia	Pisani)	Budoia
Arba	Polesine)	Boara (ora Boara	Buia
Arcade	Badia Calavena	Polesine)	Burano

Buso (ora Buso Sarzano)	Carmignano (ora Carmignano di Brenta)	Cavazzo (ora Cavazzo Carnico)	Collalto (ora Segnacco)
Bussolengo	Carrara San Giorgio	Cazzano (ora Cazzano di Tramigna)	Colle (ora Colle Umberto)
Buttapietra	Carrara Santo Stefano	Ceggia	Colloredo di Monte Albano
Buttrio in Piano (ora Buttrio)	Carrè	Cencenighe (ora Cencenighe Agordino)	Cologna (ora Cologna Veneta)
Ca' di David	Cartigliano	Ceneda	Colognola (ora Colognola ai Colli)
Cadoneghe	Cartura	Ceneselli	Comeglians
Caerano (ora Caerano di San Marco)	Casale (ora Casale di Scodosia)	Cercivento	Comelico Inferiore (ora Santo Stefano di Cadore)
Calalzo (ora Calalzo di Cadore)	Casale (ora Casale sul Sile)	Cerea	Comelico Superiore
Caldiero	Casaleone	Ceregnano	Cona
Caldogno	Casalserugo	Cerro (ora Cerro Veronese)	Concadirame
Calto	Casarsa (ora Casarsa della Delizia)	Cervarese Santa Croce	Concamarise
Caltrano	Casier	Cesana (ora Lentiai)	Conco
Calvene	Cassacco	Cesclans	Concordia (ora Concordia Sagittaria)
Camino di Codroipo (ora Camino al Tagliamento)	Cassola	Cesio (ora Cesiomaggiore)	Conegliano
Camisano (ora Camisano Vicentino)	Castagnaro	Cessalto	Conselve
Campagna (ora Campagna Lupia)	Castegnaro	Chiampo	Contarina
Campiglia (ora Campiglia dei Berici)	Castel d'Azzano	Chiarano	Corbola
Campo San Martino	Castel del Monte	Chies d'Alpago	Cordenons
Campodarsego	Udinese	Chioggia	Cordignano
Campodoro	Castelbaldo	Chions	Cordovado
Campodoro	Castelcucco	Chirignago	Corezzo (ora Corezzo)
Campoformido	Castelfranco (ora Castelfranco Veneto)	Chiusa (ora Chiusaforte)	Cornedo (ora Cornedo Vicentino)
Campolongo (ora Campolongo Maggiore)	Castelfranco Veneto)	Chiusaforte)	Corno di Rosazzo
Campolongo (ora Campolongo sul Brenta)	Castelgomberto	Cibiana (ora Cibiana di Cadore)	Cornuda
Camponogara	Castelguglielmo	Cimadolmo	Correzzola
Camposampiero	Castelletto (ora Brenzone)	Cimolais	Coseano
Canaro	Castello Lavazzo	Cinto (ora Cinto Caomaggiore)	Costa (ora Costa di Rovigo)
Canda	Castelnovo (ora Castelnovo Bariano)	Cinto (ora Cinto Euganeo)	Costabissara
Caneva	Castelnovo (ora Castelnovo del Friuli)	Ciseriis	Costermano
Caorle	Castelnuovo (ora Castelnuovo del Garda)	Cismon (ora Cismon del Grappa)	Creazzo
Capodimonte (ora Ponte nelle Alpi)	Castione (ora Castione Veronese)	Cison (Cison di Valmarino)	Crespadoro
Cappella (ora Cappella Maggiore)	Castions di Strada	Cittadella	Crespino
Caprino (ora Caprino Veronese)	Cavajon (ora Cavaion Veronese)	Cividale del Friuli	Crespano (ora Crespano del Grappa)
Carbonera	Cavarzere	Claut	Crespano
Carceri	Cavaso (ora Cavaso del Tomba)	Clauzetto	Crocetta
Carlino	Cavasso (ora Cavasso Nuovo)	Codevigo	Crosara
	Cavazuccherina (ora Ilesolo)	Codogno'	Cucca (ora Veronella)
		Codroipo	Curtarolo
		Cogollo (ora Cogollo del Cengio)	Danta (ora Danta di Cadore)



Dignano	Forno di Zoldo	Guarda Veneta	Manzano
Dogna	Fossalta (ora Fossalta di Piave)	Illasi	Marano (ora Marano di Valpolicella)
Dolcè	Fossalta (ora Fossalta di Portogruaro)	Ipplis	Marano (ora Marano Lagunare)
Dolo	Fossò	Isola della Scala	Marano (ora Marano Vicentino)
Domegge (ora Domegge di Cadore)	Foza	Isola di Malo (ora Isola Rizza)	Marcellise
Donada	Frassinelle (ora Frassinelle Polesine)	Istrana	Marcon
Drenchia	Fratta (ora Fratta Polesine)	La Valle (ora La Valle Agordina)	Mareno (ora Mareno di Piave)
Dueville	Fregona	Laghi	Marostica
Enego	Frisanco	Lamon	Martellago
Enemonzo	Fumane	Lastebasse	Martignacco
Erbe'	Gaiba	Latisana	Maser
Erbezzo	Gajarine (ora Gaiarine)	Lauco	Maserà (ora Maserà di Padova)
Erto e Casso	Galliera (ora Galliera Veneta)	Lavagno	Maserada (ora Maserada sul Piave)
Este	Gallio	Lazise	Masi
Faedis	Galzignano (ora Galzignano Terme)	Legnago	Mason (ora Mason Vicentino)
Fagagna	Gambarare	Legnaro	Massa Superiore
Falcade	Gambellara	Lendinara	Massanzago
Fanna	Gambugliano	Lestizza	Meduna (ora Meduna di Livenza)
Fara Vicentino)	Garda	Ligosullo	Meduno
Farra (ora Farra di Soligo)	Gavello	Limana	Megliadino San Fidenzio
Farra d'Alpago	Gazze	Limena	Megliadino San Vitale
Fasana (ora Ca' Emo)	Gazze (ora Gazze Veronese)	Longare	Mel
Favaro (ora Favaro Veneto)	Gemona (ora Gemona del Friuli)	Longarone	Melara
Feletto (ora Feletto Umberto)	Giacciano Con Baruchella	Lonigo	Melma (ora Silea)
Feltre	Godega (ora Godega di Sant'Urbano)	Loreggia	Meolo
Ferrara di Monte Baldo	Godego (ora Castello di Godego)	Lorenzago (ora Lorenzago di Cadore)	Mereto (ora Mereto di Tomba)
Ficarolo	Gonars	Loreo	Merlara
Fiesso (ora Fiesso d'Artico)	Gorgo (ora Gorgo al Monticano)	Loria	Mestre
Fiesso (ora Fiesso Umbertiano)	Gosaldo	Lozzo (ora Lozzo Atestino)	Mestrino
Fiume (ora Fiume Veneto)	Grancona	Lozzo (ora Lozzo di Cadore)	Mezzane di Sotto
Follina	Grantorto	Lugo (ora Lugo di Vicenza)	Miane
Fontanafredda	Grezzana	Lusevera	Minerbe
Fontanelle	Grignano (ora Grignano di Polesine)	Lusia	Mione
Fontaniva	Grimacco	Lusiana	Mira
Fonte	Grisignano (ora Grisignano di Zocco)	Magnano (ora Magnano in Riviera)	Mirano
Fonzaso	Grisolera (ora Eraclea)	Magrè (ora Magrè Vicentino)	Mizzole
Forgaria (ora Forgaria nel Friuli)	Gruaro	Malamocco	Moggio Udinese
Forni (ora Tonezza del Cimone)	Grumolo d. Abbadesse	Malcesine	Mogliano (ora Mogliano Veneto)
Forni Avoltri		Malo	Moimacco
Forni di Sopra		Maniago	Molvena
Forni di Sotto		Mansuè	Monastier (ora
Forno di Canale (ora Canale d'Agordo)			

Monastier di Treviso)	Nogarole Vicentino)	Peschiera (ora	Pozzoleone)
Monfumo	Novale	Peschiera del Garda)	Pozzonovo
Monselice	Novar (ora Villa	Pettorazza Grimani	Pozzuolo (ora
Montagnana	Bartolomea)	Piacenza (ora	Pozzuolo del Friuli)
Monte di Malo	Nove	Piacenza d'Adige)	Pradamano
Montebello (ora	Noventa (ora Noventa	Pianezze	Pramaggiore
Montebello Vicentino)	di Piave)	Pianiga	Prata (ora Prata di
Montebelluna	Noventa (ora Noventa	Piavon	Pordenone)
Montecchia di Crosara	Padovana)	Piazzolo (ora Piazzola	Prato (ora Prato
Montecchio Maggiore	Noventa Vicentina	sul Brenta	Carnico)
Montecchio Precalcino	Occhiobello	Pieve d'Alpago	Pravisdomini
Monteforte (ora	Oderzo	Pieve di Soligo	Precentico
Monteforte d'Alpone)	Oppeano	Pincara	Preganziol
Montegalda	Orgiano	Pinzano (ora Pinzano	Premariacco
Montegaldelta	Oriago	al Tagliamento)	Preone
Montenars	Ormelle	Piombino (ora	Prepotto
Montereale (ora	Orsago	Piombino Dese)	Pressana
Montereale Valcellina)	Osoppo	Piove di Sacco	Prun
Monticello Conte Otto	Ospedaletto (ora	Piovene (ora Piovene	Puos d'Alpago
Montorio (ora Montorio	Ospedaletto Euganeo)	Rocchette)	Quero
Veronese)	Ospitale (ora Ospitale	Platischis (ora	Quinto (ora Quinto di
Montorso Vicentino	di Cadore)	Taipana)	Treviso)
Morgano	Ovaro	Pocenia	Quinto (ora Quinto di
Moriago (ora Moriago	Paderno (ora Paderno	Poiana Maggiore	Valpantena)
della Battaglia)	del Grappa)	Polcenigo	Quinto (ora Quinto
Morsano al	Padova	Polesella	Vicentino)
Tagliamento	Paese	Polverara	Quinzano (ora
Mortegliano	Pagnacco	Ponso	Quinzano Veronese)
Moruzzo	Palazzolo (ora	Ponte di Piave	Raccolana
Mossano	Palazzolo dello Stella)	Ponte San Nicolò	Ragogna
Motta (ora Motta di	Palmanova	Pontebba	Ramo Di Palo
Livenza)	Palù	Pontecasale (ora	Ravaschetto
Mozzecane	Paluzza	Candiana)	Raveo
Murano	Papozze	Pontecchio (ora	Reana (ora Reana del
Mure (ora Salcedo)	Parona di Valpolicella	Pontecchio Polesine)	Roiale)
Musile (ora Musile di	Pasian di Prato	Pontelongo	Recoaro (ora Recoaro
Piave)	Pasian Schiavonesco	Ponti sul Mincio	Terme)
Mussolente	(ora Basiliano)	Ponzano (ora Ponzano	Refrontolo
Muzzana (ora	Pasiano di Pordenone	Veneto)	Remanzacco
Muzzana del	Pastrengo	Porcia	Resana
Turgnano)	Paularo	Pordenone	Resia
Nanto	Pavia (ora Pavia di	Porpetto	Resiutta
Negarine	Udine)	Portobuffole'	Revine
Negrar	Pedavena	Portogruaro	Riese (ora Riese Pio
Nervesa (ora Nervesa	Pederobba	Posina	X)
della Battaglia)	Pellestrina	Possagno	Rigolato
Nimis	Perarolo (ora Perarolo	Pove (ora Pove del	Riva (ora Rivamonte
Noale	di Cadore)	Grappa)	Agordino)
Nogara	Perarolo (ora Pieve di	Povegliano	Rive d'Arcano
Nogarole (ora	Cadore)	Povegliano Veronese	Rivignano
Nogarole Rocca)	Pernumia	Povoletto	Rivoli (ora Rivoli
Nogarole (ora	Pescantina	Pozzo (ora	Veronese)

Rivolto	San Giorgio di Lago	San Tiziano di Goimna	Savogna
Roana	San Giorgio di Nogaro	(ora Zoldo Alto)	Schiavon
Rocca (ora Rocca Pietore)	San Giorgio in Bosco	San Tomaso (ora San Tomaso Agordino)	Schio
Rodda	San Giovanni di Manzano (ora San Giovanni al Natisone)	San Vendemiano	Scorzà
Romano (ora Romano d'Ezzelino)	San Giovanni Ilarione	San Vito (ora San Vito di Cadore)	Sedegliano
Roncà	San Giovanni Lupatoto	San Vito (ora San Vito di Leguzzano)	Sedico
Roncade	San Gregorio (ora San Gregorio nelle Alpi)	San Vito al Tagliamento	Segusino
Ronchis	San Leonardo	San Vito di Fagagna	Selva Bellunese (ora Selva di Cadore)
Ronco (ora Ronco all'Adige)	San Martino (ora San Martino al Tagliamento)	San Zenone di Montagna	Selva di Progno
Rosà	San Martino (ora San Martino di Venezze)	San Zenone (ora San Zenone degli Ezzelini)	Selvazzano Dentro
Rosolina	San Martino Buon Albergo	Sandrigo	Sequals
Rossano (ora Rossano Veneto)	San Martino di Lupari	Sanguinetto	Seren (ora Seren del Grappa)
Rotzo	San Massimo (ora San Massimo all'Adige)	Santa Giustina	Sernaglia (ora Sernaglia della Battaglia)
Roverchiara	San Michele (ora San Michele al Tagliamento)	Santa Giustina in Colle	Serravalle
Roverè di Velo (ora Roverè Veronese)	San Michele Extra)	Santa Lucia (ora Santa Lucia di Piave)	Servo (ora Sovramonte)
Roveredo (ora Roverè di Guà)	San Michele del Quarto (ora Quarto d'Altino)	Santa Margherita (ora Santa Margherita d'Adige)	Sesto (ora Sesto al Reghena)
Roveredo (ora Roveredo in Piano)	San Michele delle Badesse	Santa Maria di Sala	Soave
Rovigo	San Nazario	Santa Maria in Stelle	Socchieve
Rovolon	San Niccolò (ora Porto Tolle)	Santa Maria La Longa	Solagna
Rubano	San Nicolò (ora San Nicolò di Comelico)	Sant'Ambrogio (ora Sant'Ambrogio di Valpolicella)	Solesino
Saccolongo	San Pietro (ora San Pietro di Cadore)	Sant'Andrea di Cavasagra	Sommacampagna
Sacile	San Pietro degli Schiavi (ora San Pietro al Natisone)	Sant'Angelo (ora Sant'Angelo di Piove di Sacco)	Sona
Saguedo	San Pietro di Barbozza	Sant'Apollinare (ora Sant'Apollinare con Selva)	Sorgà
Salara	San Pietro di Feletto	Sant'Elena	Sospirolo
Saletto	San Pietro di Morubio	Sant'Eufemia (ora Borgoricco)	Sossano
Salgareda	San Pietro Engù (ora San Pietro in Gu)	Santo Stino di Livenza	Soverzene
Saline (ora San Mauro di Saline)	San Pietro In Cariano	Sant'Odorico (ora Flaibano)	Sovizzo
Salizzole	San Pietro Mussolino	Santorso	Spercenigo
Salvaterra	San Pietro Viminario	Sant'Urbano	Spilimbergo
Salzano	San Polo (ora San Polo di Piave)	Saonara	Spinea
San Bellino	San Quirino	Sappada	Spresiano
San Biagio di Callalta		Sarcedo	Stanghella
San Bonifacio		Sarego	Stienta
San Daniele (ora San Daniele del Friuli)		Sarmede	Stra
San Donà di Piave		Sauris	Stregna
San Fior			Susegana
San Germano (San Germano dei Berici)			Sutrio
San Giorgio (ora San Giorgio della Richinvelda)			Taglio di Po
San Giorgio delle Pertiche			Taibon (ora Taibon Agordino)
			Talmassons
			Tambre
			Tarcento
			Tarçetta
			Tarzo
			Tavagnacco

Teglio (ora Teglio Veneto)	Trevignano	Velo (ora Velo Veronese)	Villanova (ora Villanova di Camposampiero)
Teolo	Treviso	Venezia	Villanova del Ghebbo
Teor	Tribano	Venzone	Villanova Marchesana
Terrassa (ora Terrassa Padovana)	Tricesimo	Verona	Villaverla
Terrazzo	Trichiana	Verzegnis	Villorba
Tezze (ora Tezze sul Brenta)	Trissino	Vescovana	Vito d'Asio
Thiene	Trivignano Udinese	Vestenanova	Vivaro
Tolmezzo	Udine	Vicenza	Vo
Tombolo	Urbana	Vidor	Vodo (ora Vodo Cadore)
Torre di Mosto	Valdagno	Vigasio	Volpago (ora Volpago del Montello)
Torreano	Valdobbiadene	Vighizzolo (ora Vighizzolo d'Este)	Voltago (ora Voltago Agordino)
Torrebelvicino	Valeggio (ora Valeggio sul Mincio)	Vigo (ora Vigo di Cadore)	Zanè
Torreglia	Vallada (ora Vallada Agordina)	Vigodarzere	Zelarino
Torri (ora Torri del Benaco)	Valle (ora Valle di Cadore)	Vigonovo	Zenson (ora Zenson di Piave)
Torri di Quartesolo	Vallenoncello	Vigonzà	Zermeghedo
Tramonti di Sopra	Valli dei Signori (ora Valli del Pasubio)	Villa (ora Villa Santina)	Zero Branco
Tramonti di Sotto	Vallona	Villa del Conte	Zevio
Trasaghis	Vallorina	Villa di Villa (ora Villa Estense)	Zimella
Travesio	Valrovina	Villabona (ora Villa d'Adige)	Zoppè (ora Zoppè di Cadore)
Trebaseleghe	Valstagna	Villadose	Zoppola
Trecenta	Valvasone	Villafranca (ora Villafranca di Verona)	Zovencedo
Tregnago	Varmo	Villafranca (ora Villafranca Padovana)	Zugliano
Treppo Carnico	Vas	Villaga	Zuglio
Treppo Grande	Vas	Villamarzana	
Treschè Conca	Vazzola		
Tretto	Vedelago		
Trevenzuolo	Veggiano		
	Velo (ora Velo d'Astico)		

**A.1.2 - Comuni annessi nel 1870 appartenenti allo Stato pontificio**

Acquapendente	Castro)	Bieda (ora Blera)	(ora Mandela)
Acuto	Arnara	Bolsena	Canterano
Affile	Arsoli	Bomarzo	Capodimonte
Agosta	Bagnaia	Bracciano	Capranica
Alatri	Bagnorea (ora Bagnoregio)	Calcata	Capranica (ora Capranica Prenestina)
Albano (ora Albano Laziale)	Barbarano (ora Barbarano Romano)	Camerata (ora Camerata Nuova)	Caprarola
Allumiere	Bassanello (ora Vasanello)	Campagnano (ora Campagnano di Roma)	Carbognano
Anagni	Bassano di Sutri (ora Bassano Romano)	Canalee Monte Virginio (ora Canale Monterano)	Carpineto (ora Carpineto Romano)
Anguillara (ora Anguillara Sabazia)	Bassano In Teverina	Canepina	Casape
Anticoli (ora Fiuggi)	Bassiano	Canino	Castel Cellesi
Anticoli Corrado	Bauco (ora Boville Ernica)	Cantalupo Bardella	Castel Gandolfo
Anzio			Castel Madama
Ariccia			Castel San Pietro (ora Castel San Pietro)
Arlena (ora Arlena di			

Romano)	Gerano	Nazzano	Sambuci
Castel Sant'Elia	Giuliano (ora Giuliano di Roma)	Nemi	San Felice (ora San Felice Circeo)
Castelnuovo di Porto	Gorga	Nepi	San Giovanni di Bieda (ora Villa San Giovanni in Tuscia)
Castiglione In Teverina	Gradoli	Nerola	San Gregorio (ora San Gregorio da Sassola)
Castro (ora Castro dei Volsci)	Graffignano	Nettuno	San Lorenzo (ora Amaseno)
Cave	Grottaferrata	Norma	San Lorenzo Nuovo
Ceccano	Grotte di Castro	Olevano (ora Olevano Romano)	San Martino (ora San Martino al Cimino)
Celleno	Grotte di Santo Stefano	Onano	San Michele (ora San Michele in Teverina)
Cellere	Guarcino	Oriolo (ora Oriolo Romano)	San Polo dei Cavalieri
Ceprano	Ischia (ora Ischia di Castro)	Orte	San Vito (ora San Vito Romano)
Cerneto (ora Cerreto Laziale)	Jenne	Palestrina	Sant'Angelo in Capoccia (ora Sant'Angelo Romano)
Cervara (ora Cervara di Roma)	Latera	Paliano	Sant'Oreste
Cerveteri	Leprignano (ora Capena)	Palombara (ora Palombara Sabina)	Saracinesco
Ciciliano	Licenza	Patrica	Scarpa (ora Cineto Romano)
Cisterna (ora Cisterna di Latina)	Lubriano	Percile	Scrofano (ora Sacrofano)
Civita Castellana	Lugnano (ora Labico)	Piansano	Segni
Civita Lavinia (ora Lanuvio)	Maenza	Piglio	Sermoneta
Civitavecchia	Manziana	Piperno (ora Priverno)	Serrone
Civitella (ora Bellegra)	Marano (ora Marano Equo)	Pisciano (ora Pisoniano)	Sezze
Civitella d'Agliano	Marino	Pofi	Sgurgola
Civitella San Paolo	Marta	Poli	Sonnino
Colleparado	Mazzano (ora Mazzano Romano)	Pomza (ora Arcinazzo Romano)	Soriano (ora Soriano nel Cimino)
Colonna	Mazzano Romano)	Ponzano (ora Ponzano Romano)	Stabia (ora Faleria)
Corchiano	Mentana	Proceno	Strangolagalli
Cori	Montalto (ora Montalto di Castro)	Prossedi	Subiaco
Corneto (ora Tarquinia)	Monte Porzio (ora Monte Porzio Catone)	Riano	Supino
Fabrica (ora Fabrica di Roma)	Monte Romano	Rignano (ora Rignano Flaminio)	Sutri
Falvaterra	Monte San Giovanni (ora Monte San Giovanni Campano)	Riofreddo	Terracina
Farnese	Montecompati	Ripi	Tessennano
Ferentino	Montefiascone	Rocca Canterano	Tivoli
Fiano (ora Fiano Romano)	Monteflavio	Rocca di Cave	Tolfa
Filacciano	Montefortino (ora Artena)	Rocca di Papa	Torre (ora Torre Cajetani)
Filettino Graziani (ora Filettino)	Montelanicco	Rocca Massima	Torrice
Formello	Montelibretti	Rocca Piora	Torrita (ora Torrita Tiberina)
Frascati	Monterosi	Rocca Santo Stefano	Toscanello (ora Tuscania)
Frosinone	Monterotondo	Roccagiovine	Trevi (ora Trevi nel Lazio)
Fumone	Monticelli (ora Montecelio)	Roccagorga	
Gallese	Montecelio)	Roccalvecce	
Galliciano nel Lazio	Montorio Romano	Roccasecca (ora Roccasecca dei Volsci)	
Gavignano	Moricone	Roccasecca dei Volsci)	
Genazzano	Morlupo	Roiate	
Genzano (ora Genzano di Roma)	Morolo	Roma	
		Ronciglione	
		Roviano	

Lazio)	Vallepietra	Vetralla	Villa Santo Stefano
Trevignano (ora	Vallerano	Viano (ora Vejano)	Viterbo
Trevignano Romano)	Vallinfreda	Vico (ora Vico nel	Vitorchiano
Trivigliano	Valmontone	Lazio)	Vivaro (ora Vivaro
Valentano	Velletri	Vicovaro	Romano)
Vallecorsa	Veroli	Vignanello	Zagarolo

### A.1.3 - Comuni annessi nel 1920 in seguito al Primo conflitto mondiale

#### Appartenenti alla Venezia Tridentina

Acereto - <i>Ahornach</i>	Biacesa	Calliano	Cauria - <i>Gfrill</i>
Acernes - <i>Tscherms</i>	Bieno	Caminata in Tures -	Cavaiese
(ora Cermes -	Bleggio Inferiore	<i>Kematen</i>	Cavareno
<i>Tscherms</i> )	Bleggio Superiore	Campitello (ora	Cavedago
Agrone	Bocenago	Campitello di Fassa)	Cavedine
Ala	Bolbeno	Campo	Cavizzana
Albes - <i>Albeins</i>	Bolentina	Campo Tures - <i>Sand in</i>	Cavolano - <i>Goflan</i> (ora
Albiano	Bollone	<i>Taufers</i>	Covelano - <i>Goflan</i> )
Aldeno	Bolzano - <i>Bozen</i>	Carnpodenno	Celentino
Alliz - <i>Allitz</i>	Bondo	Canal San Bovo	Celledizzo
Almazzago	Bondone	Canazei	Cembra
Amblar	Borghetto	Canezza	Cengles - <i>Tschengls</i>
Ampezzo (ora Cortina	Borgo Valsugana	Capriana	Centa San Nicolò
d'Ampezzo)	Borzago	Carano	Chienes - <i>Kiens</i>
Andalo	Bosentino	Carciato	Chienis
Andogno	Bozzana	Carisolo	Chiusa all'Isarco -
Andriano - <i>Andrian</i>	Braies - <i>Prags</i>	Carneido - <i>Karneid</i> (ora	<i>Klausen</i> (ora Chiusa -
Anterivo - <i>Altrei</i>	Breguzzo	Comedo all'Isarco -	<i>Klausen</i> )
Anterselva - <i>Antholz</i>	Brentonico	<i>Karneid</i> )	Chizzola
Appiano - <i>Eppan</i> (ora	Bresimo	Carzano	Ciago
Appiano sulla Strada	Bressanone - <i>Brixen</i>	Casez	Ciars - <i>Tschars</i> (ora
del Vino - <i>Eppan an</i>	Brez	Casolto	Ciardes - <i>Tschars</i> )
<i>der Weinstrasse</i> )	Brione	Castagnè	Cimego
Arco	Bronzolo - <i>Branzoll</i>	Castelbeïto - <i>Kasteibell</i>	Cimone
Armo	Brunico - <i>Bruneck</i>	Castelfondo	Cinte Tesino
Arnago	Burgusio - <i>Burgeis</i>	Castellano	Cis
Aveligna - <i>Hafling</i> (ora	Caderzone	Castello	Cissico - <i>Issing</i> (ora
Avelengo - <i>Hafling</i> )	Cadine	Castello (ora Castel	Issengo - <i>Issing</i> )
Avio	Cagnò	Condino)	Civezzano
Badia - <i>Abtei</i>	Caines - <i>Kuens</i>	Castello di Fiemme	Cles
Banco	Calavino	(ora Castello-Molina di	Cloz
Barbiano - <i>Barbian</i>	Calceranica (ora	Fiemme)	Clusio - <i>Schleis</i>
Baselga (ora Baselga	Calceranica al Lago)	Castello di Pusteria -	Cognola
di Vezzano)	Caldaro - <i>Kaliern</i> (ora	<i>Ehrenburg</i> (ora	Cogolo
Baselga di Pinè	Caldaro Sulla Strada	Casteldarne -	Colderano - <i>Goldrain</i>
Eledollo	del Vino - <i>Kaltem an</i>	<i>Ehrenburg</i> )	(ora Coldrano -
Ersone	<i>der Weinstrasse</i> )	Castello Tesino	<i>Goldrain</i> )
Besenello	Caldes	Castelnuovo	Colfosco - <i>Colfosco</i>
Bezzecca	Caldonazzo	Castelrotto - <i>Kastelruth</i>	Colle in Casies - <i>Pichl</i>

<i>in Gsies</i>	Dobbiaco - <i>Toblach</i>	Gudon - <i>Gufidaun</i>	Maia Bassa -
Colle Isarco -	Don	Iavrè	<i>Untermals</i>
Gossensass (ora	Dorsino	Imer	Malè
Brennero - <i>Brenner</i> )	Drena	Ischia	Malles - <i>Mals</i> (ora
Colle Santa Lucia	Dro	Isera	Mallas - <i>Mals</i> )
Colli in Pusteria -	Egna - <i>Neumarkt</i>	Ivano-Fracena	Malosco
<i>Pichlern</i>	Elle - <i>Ellen</i>	La Valle - <i>Wengen</i>	Manzano
Cologna in Giudicarie	Enguiso	Laces - <i>Latsch</i>	Marano
Cologna-Gavazzo	Eores - <i>Afers</i>	Lacigno - <i>Latschinig</i>	Maranza in Pusteria -
Colsano - <i>Galsaun</i>	Faedo	(ora Lacinigo -	<i>Meransen</i> (ora
Comano	Fai (ora Fai della	<i>Latschinig</i> )	Maranza - <i>Meransen</i> )
Comasine	Paganella)	Lagundo - <i>Algund</i>	Marco
Condino	Falesina	Laion - <i>Layen</i>	Marebbe - <i>Enneberg</i>
Coredo	Falzes - <i>Pfalzen</i>	Laives - <i>Leifers</i>	Mareta - <i>Mareit</i>
Corona alla Muta -	Faver	Lana - <i>Lana</i>	Margone
<i>Graun</i> (ora Curon -	Favogna di Sotto -	Lappago - <i>Lappach</i>	Marlengo - <i>Marling</i>
<i>Graun</i> )	<i>Unterfennberg</i>	Lardaro	Martello - <i>Martell</i>
Cortaccia - <i>Kurtatsch</i>	Fiavè	Lasa - <i>Laas</i>	Masi di Vigo
(ora Cortaccia sulla	Fiè - <i>Völs</i> (ora Fiè allo	Lasino	Massimeno
Strada del Vino -	Sciliar - <i>Völs</i> )	Laudes - <i>Laatsch</i>	Mastellina
<i>Kurtatsch an der</i>	Fiera di Primiero	Lauregno - <i>Laurein</i>	Mattarello
<i>Weinstrasse</i> )	Fierozzo	Lavarone	Mazia - <i>Matsch</i>
Corti in Pusteria -	Fisto	Lavis	Mazzin
<i>Hofern</i>	Flavon	Lazfons - <i>Latzfons</i>	Meano
Cortina all'Adige -	Fleres - <i>Pflersch</i>	Legos	Mechel
<i>Kurtinig</i> (ora Cortina	Foiana - <i>Vollan</i>	Lenzima	Meltina - <i>Moelten</i>
sulla Strada del Vino -	Folgaria	Lenzumo	Merano - <i>Meran</i>
<i>Kurtinig an der</i>	Fondo	Levico (ora Levico	Mestriago
<i>Weinstrasse</i> )	Fornace	Terme)	Mezzana
Corvara in Badia -	Forno	Lisignago	Mezzano
<i>Corvara</i>	Frassilongo	Livinallongo (ora	Mezzaselva all'Isarco -
Corvara in Passiria -	Fraveggio	Livinallongo del Col di	<i>Mittewald am Eisak</i>
<i>Rabenstein</i>	Fundoles - <i>Pfunders</i>	Lana)	(ora Fortezza -
Corzes - <i>Kortsch</i>	(ora Fundres -	Livo	<i>Franzensfeste</i> )
Costasavina	<i>Pfunders</i> )	Lizzana	Mezzocorona
Covelo	Funes - <i>Villnoess</i>	Locca	Mezzolago
Creto	Gais - <i>Gais</i>	Lodrone	Mezzolombardo
Croviana	Gardolo al Piano	Lon	Millan-Sarnes -
Cunevo	Gargazzone -	Lona- <i>Lases</i>	<i>Milland-Sarns</i>
Curaces - <i>Gratsch</i> (ora	<i>Gargazon</i>	Longiarù - <i>Campill</i>	Miola
Quarazze - <i>Gratsch</i> )	Garniga (ora Garniga	Lover	Moena
Daiano	Terme)	Lundo	Moerna
Dambel	Giovo	Luserna	Molina di Ledro
Daone	Giustino	Luson - <i>Luesen</i>	Molini di Tures -
Dardine	Glorenza - <i>Glums</i>	Lutago - <i>Luttach</i>	<i>Muhlen</i>
Darè	Grauno	Madrano	Mollaro
Darzo	Gries di Bolzano -	Magasa	Molveno
Deggiano	<i>Gries</i> (ora Gries -	Magras	Monclassico
Denno	<i>Gries</i> )	Magrè all'Adige -	Monghezzo Esterno -
Diercolo	Grigno	<i>Margreid</i> (ora Magrè -	<i>Getzenberg</i> (ora
Dermulo	Grumes	<i>Margreid</i> )	Monghezzo di Fuori -
Dimaro	Grumo	Maia Alta - <i>Obermais</i>	<i>Getzenberg</i> )

Monguelfo - <i>Welsberg</i>	Ora - <i>Auer</i>	Prato di Venosta - <i>Prad</i>	Valsugana)
Montagna - <i>Montan</i>	Oris - <i>Eyrs</i>	Prè	Roncogno
Montagne	Ortisei - <i>St. Ulrich</i>	Predazzo	Roncone
Montale in Pusteria -	Ospedaletto	Pregasina	Ronzo
<i>Monthal</i> (ora Mantana -	Ossana	Preghena	Ronzone
<i>Monthal</i> )	Padergnone	Premione	Rover Carbonare
Montassilo -	Palù (ora Palù del	Preore	Roverè della Luna
<i>Tesselberg</i> (ora	Fersina)	Presson	Rovereto
Montassilone -	Palus - <i>Plàus</i> (ora	Prezzo	Ruffrè
<i>Tesselberg</i> )	Plaus - <i>Plaus</i> )	Priò	Rumo
Monte a Mezzodi -	Panchià	Proves - <i>Proveis</i>	S. Cristina in Gardena
<i>Sonnenberg</i> (ora	Pannone (ora Ronzo-	Quetta	- <i>St. Christina</i> (ora
Monte di Mezzodi -	<i>Chienis</i> )	Rabbi	Santa Cristina
<i>Sonnenberg</i> )	Parcines - <i>Partschins</i>	Racignes - <i>Ratschings</i>	Valgardena - <i>St.</i>
Monte a Tramontana -	Passeria - <i>Moos</i> (ora	(ora Racines -	<i>Christina in Gröden</i> )
<i>Nordersberg</i> (ora	Moso in Passiria -	<i>Ratschings</i> )	S. Gènesio - <i>Jenesien</i>
Monte di Tramontana -	<i>Moos in Passeier</i> )	Ragoli	(ora San Gènesio
<i>Nordersberg</i> )	Patone	Raissa - <i>Reischach</i>	Atesino - <i>Jene</i> )
Monte San Candido -	Pedemonte	(ora Riscone -	S. Valentino in Predoi -
<i>Innichberg</i>	Pederzano	<i>Reischach</i> )	<i>Prettau</i> (ora Predoi -
Montechiaro -	Peio	Ranzo	<i>Prettau</i> )
<i>Lichtenberg</i>	Pellizzano	Rasun di Sopra -	Sagron Mis
Montefontana -	Pelugo	<i>Oberrasen</i>	Salomo - <i>Salum</i>
<i>Tomberg</i>	Perga - <i>Percha</i> (ora	Rasun di Sotto -	Salter Malgolo (ora
Monteponente -	<i>Perca - Percha</i> )	<i>Niederras</i>	Malgolo)
<i>Pfeffersberg</i>	Pergine (ora Pergine	Ravina	Samoclevo
Montes	Valsugana)	Renon - <i>Ritten</i>	Samone
Mori	Perra	Resia all'Adige -	San Candido -
Mortaso	Persone	<i>Reschen</i> (ora Resia -	<i>Innichen</i>
Morter - <i>Morter</i>	Piano	<i>Reschen</i> )	San Felice - <i>St. Felix</i>
Mules - <i>Mauis</i>	Pieve di Ledro	Reviano Folas	San Giacomo
Nago-Torbole	Pieve Tesino	Revò	San Giacomo in Valle
Nalles - <i>Nals</i>	Pilcante	Ridianna - <i>Riednaun</i>	Aurina - <i>St. Jakob in</i>
Nanno	Pinzolo	Rifiano - <i>Riffian</i>	<i>Ahm</i> (ora San
Naturno - <i>Naturns</i>	Plagnolo - <i>Planeil</i> (ora	Rinna - <i>Welschellen</i>	Giacomo - <i>St. Jakob in</i>
Nave San Rocco	Planol - <i>Planeil</i> )	(ora Rina -	<i>Ahm</i> )
Noarna	Platea - <i>Platt</i> (ora Plata	<i>Welschellen</i> )	San Giorgio in Val
Noci - <i>Natz</i> (ora Naz -	- <i>Platt</i> )	Rio di Pusteria -	Tures - <i>St. Georgen</i>
<i>Natz</i> )	Pomarolo	<i>Muehlbac</i>	(ora San Giorgio - <i>St.</i>
Nogarè	Ponte all'Isarco -	Riomolino - <i>Muhlbach</i>	<i>Georgen</i> )
Nogaredo	<i>Waidbruck</i> (ora Ponte	Riva (ora Riva del	San Giovanni in Valle
Nomesino	Gardena - <i>Waidbruck</i> )	Garda)	Aurina - <i>St. Johann in</i>
Nomi	Por	Riva in Valle - <i>Rain</i>	<i>Ahm</i> (ora San
Noriglio	Postal - <i>Burgstall</i>	(ora Riva di Tures -	Giovanni - <i>St. Johann</i>
Nova Levante -	Povo	<i>Rain</i> )	<i>in Ahm</i> )
<i>Welschnofen</i>	Pozza (ora Pozza di	Rodengo - <i>Rodeneck</i>	San Leonardo in
Nova Ponente -	Fassa)	Romagnano	Passiria - <i>St. Leonhard</i>
<i>Deutschnofen</i>	Pranzo	Romallo	(ora San Leonardo -
Novacella - <i>Neustift</i>	Praso	Romarzolo	<i>St. Leonhard</i> )
Novaledò	Prati - <i>Wiesen</i>	Romeno	San Lorenzo in Banale
Oltresarca	Prato alla Drava -	Roncegno	San Lorenzo in
Onies - <i>Onach</i>	<i>Winnebach</i>	Ronchi (ora Ronchi	Pusteria - <i>St. Lorenzen</i>



(ora San Lorenzo di Sebato - <i>St. Lorenzen</i> )	<i>Muehlwa</i>	Tassullo	Vadena - <i>Pfatten</i>
San Lugano - <i>St.</i> <i>Lugano</i>	Selva in Gardena - <i>Wolkenstein</i> (ora Selva di Val Gardena - <i>Wolkenstein in</i> <i>Gröden</i> )	Tavodo	Valda
San Martino al Monte - <i>St. Martin am Vorberg</i>	Senale - <i>U.L.Frau Im</i> <i>Walde</i>	Tavon	Valdagno - <i>Alden</i> (ora <i>Aldino - Aldein</i> )
San Martino in Badia - <i>St. Martin in Thurn</i>	Senales in Venosta - <i>Schnals</i> (ora Senales - <i>Schnals</i> )	Telve	Valdaora - <i>Olang</i>
San Martino in Casies - <i>St. Martin am Gsies</i>	Seo	Telve di Sopra	Valdigiovo - <i>Jaufenthal</i> (ora Valgiovio - <i>Jaufenthal</i> )
San Martino in Passiria - <i>St. Martin in Passeier</i>	Serravalle all'Adige	Telves - <i>Telfes</i>	Valfloriana
San Michele all'Adige	Serso	Tenna	Vallarga - <i>Weitentäl</i>
San Pietro in Valle	Sesto - <i>Sexten</i>	Tenno	Vallarsa
Aurina - <i>St. peter in</i> <i>Ahrn</i> (ora San Pietro - <i>St. Peter in Ahrn</i> )	Sevignano	Teodona - <i>Dietenheim</i> (ora Teodone - <i>Dietenheim</i> )	Valle San Felice
San Sigismondo - <i>St.</i> <i>Sigmund</i>	Sfruz	Terento - <i>Terenten</i>	Valle San Silvestro - <i>Wahlen</i>
San Valentino al Brennero - <i>Brenner</i>	Silandro - <i>Schlanders</i>	Terlago	Vallelunga Carlino - <i>Langtaufers</i> (ora <i>Langtaufers</i> )
San Valentino alla Muta - <i>St. Valentin auf</i> <i>der Haide</i> (ora S.Valentino alla Mutta - <i>St. Valentin auf der</i> <i>Haide</i> )	Siror	Terlano - <i>Terlan</i>	Valles - <i>Vals</i>
Santa Maddalena in Casies- <i>St. Magdalena</i> <i>in Gsies</i>	Sliniga - <i>Schlinig</i> (ora Slingia - <i>Schlinig</i> )	Termenago	Vandoies di Sopra - <i>Obervintl</i>
Santa Margherita	Sluderno - <i>Schluderns</i>	Termeno - <i>Tramin</i> (ora Termeno sulla Strada del Vino - <i>Tramin an</i> <i>der Weinstrasse</i> )	Vandoies di Sotto - <i>Niedervintl</i>
Sant'Andrea in Monte - <i>St. Andrä</i>	Smarano	Termon	Vanga - <i>Wangen</i>
Sant'Orsola (ora Sant'Orsola Terme)	Sopramonte	Terragnolo	Varena
Sanzeno	Soraga	Terres	Varna - <i>Vahm</i>
Saone	Sover	Terzolas	Vasio
Sardagna	Spera	Teserc	Vattaro
Sarentino - <i>Sarntal</i>	Spignes - <i>Spinges</i> (ora Spinga - <i>Spinges</i> )	Tesimo - <i>Tisens</i>	Velasio - <i>Flaas</i> (ora <i>Valas - Flaas</i> )
Sarnonico	Spormaggiore	Tiarno di Sopra	Veltumo - <i>Feldthurns</i>
Sasso	Sporminore	Tiarno di Sotto	Verdesina
Scale - <i>Schalder</i> (ora Scaleres - <i>Schalder</i> )	Stave - <i>Staben</i> (ora Stava - <i>Staben</i> )	Tione (ora Tione di Trento)	Vermiglio
Scaves - <i>Schabs</i> (ora Sciaves - <i>Schabs</i> )	Stelvio - <i>Stilfs</i>	Tires - <i>Tiers</i>	Versciaco - <i>Vierschach</i>
Scelmo	Stenico	Tirol - <i>Tirol</i>	Vervò
Scena - <i>Schenna</i>	Stilves - <i>Stilfes</i>	Tisa - <i>Theis</i> (ora Tiso - <i>Teis</i> )	Vezzano
Scurelle	Storo	Tonadico	Vezzano in Venosta - <i>Vezzan</i> (ora Vezzano - <i>Vezzan</i> )
Segno	Strada	Torcegno	Viarago
Segonzano	Stramentizzo	Torra	Vigaizano
Seio	Strembo	Toss	Vignola
Selva dei Molini -	Strigno	Trambilenc	Vigo d'Anauja
	Sturniaga	Transacqua	Vigo di Fassa
	Susà	Trens - <i>Trens</i>	Vigo Rendera
	Tablà - <i>Tabland</i>	Trento	Viglo Baselga
	Taiio	Tres	Viglo Vattaro
	Tanas - <i>Tannas</i>	Trodona - <i>Truden</i>	Villa Agnedo
	Tarres di Sopra - <i>Tartsch</i> (ora Tarces - <i>Tartsch</i> )	Tubre - <i>Taufers im</i> <i>Muenste</i>	Villa Banale
	Tarres di Sotto - <i>Tarsch</i> (ora Tarres - <i>Tarsch</i> )	Tuenetto	Villa d'Uta - <i>Uttenheim</i> (ora Villa Ottone -
		Tuenno	
		Tunes - <i>Thuins</i>	
		Turano (ora Valvestino)	
		Ultimo - <i>Ulten</i>	

Uttenhein)	Villa Rendena	Ville del Monte	Zedes - Tshofs (ora
Villa in Selva -	Villa Santa Caterina -	Vion	Ceves - Tschofs)
Greinwalden (ora	Aufhofen	Vipiteno - Sterzing	Ziano (ora Ziano di
Grimaldo -	Villabassa - Niederdorf	Vizze - Pfitsch	Fiemme)
Greinwalden)	Villandro - Villanders	Volano	Zuclo
Villa Lagarina	Villazzano	Zambana	

### Appartenenti alla Venezia-Giulia

Aiba	Capriva nel Carso	Fiume (1)	Matteria
Aidussina	Castel Iablanizza	Fiumicello	Mattuglie
Aiello del Friuli	Castelnuovo d'Istria	Fogliano Redipuglia	Medana
Alber di Sesana	Cave Auremiane	Fontana del Conte	Medea
Albona	Ceconico	Gabria	Merna
Anhovo (ora Anicova	Ceglie	Gabrovizza	Monfalcone
Corada)	Cernizza Goriziana	Gargaro	Monrupino
Antignana	Cervignano (ora	Gimino	Monte Chilovi
Apriano	Cervignano del Friuli)	Godovici	Monte di Capodistria
Aquileia	Cherso	Goiaci	Monte San Vito
Aureno di Sopra	Chiapovano	Goriano	Monte Urabice
Aurisina	Chiopris-Viscone	Gorizia	Montenero D'idria
Auzza	Circhina	Gozza	Montespino
Barbana d'Istria	Cittanova d'Istria	Gracova Serravalle	Montona
Bate (ora Battaglia	Cobilaglava (ora	Gradisca d'Isonzo	Moraro
della Bainsizza)	Cobbia)	Grado	Moschiena
Bergogna	Comeno	Granze	Mossa
Berdo San Giovanni	Corgnale	Grisignana	Muggia
Berie (ora Boriano)	Cormons	Idresca d'Isonzo	Muscoli Strassoldo
Biglia	Corona	Idria	Occisla-Clanzo
Bigliana	Cosbana nel Collio	Idria di Sotto	Oltresonzia
Bisterza	Cossana	Isola d'Istria	Opacchiasella
Bogliuno	Creda	Joanniz (ora Ioannis)	Orsera
Bore	Crenovizza	Lagosta	Osecca Vittuglie
Brazzano	Descia	Lase	Ossegliano S. Michele
Brestovizza in Valle	Dignano d'Istria	Laurana	Ossero
Bucoia	Divaccia Grotte del	Ledine	Paniqua
Budagne	Timavo	Libussina	Parento
Buie d'Istria	Doberdò del Lago	Locavizza di Aidussina	Perteole
Cal di Canale	Dole	Locavizza di Canale	Piedimonte del
Camnie (ora Camigna)	Dolegna del Collio	Loga di Plezzo (ora	Calvario
Campolongo (ora	Dol-Otliza (ora Dol-	Bretto)	Pingente
Campolongo al Torre)	Ottelza)	Lose	Pirano
Camporosso (ora	Dresenza	Lucinico	Pisino
Camporosso in	Duino	Luico	Plamina
Valcanale)	Duttogliano	Lussingrande	Plezzo
Canale d'Isonzo	Elsane	Lussinpiccolo	Pliscovizza della
Canfanaro	Ersel in Monte	Malborghetto	Madonna
Capodistria	Famie	Malchina	Podraga
Caporetto	Farra d'Isonzo	Maresego	Pola
Capriva del Friuli	Fianona	Mariano del Friuli	

Pontefella (ora	Samaria	Sebreghe	Umago
Pontebba Nova)	Sambasso	Sedula	Ustie
Portole	San Canzian d'Isonzo	Sella delle Trincee	Valgrande (ora Dol
Postumia Grotte	San Daniele del Carso	Senadole	Grande)
Poverio	San Dorligo della Valle	Senosecchia	Valle d'Istria
Prevacina	San Floriano del Collio	Serpenizza	Velosca Abbazia
Primano	San Giacomo in Colle	Sesana	Verpogliano
Procai del Piro	San Lorenzo Isontino	Sgonico	Versa
Ranziano	San Martino Quisca	Slappe Zorzi	Verteneglio
Retacevo in Monte	San Michele di	Slivia	Vertoba in Campi Santi
Rifembergo	Postumia	Smeria	Vertovino
Roccalba (ora Fusine	San Pelagio	Sonzia	Villa Decani
in Valromana)	San Pier d'Isonzo	Staranzano	Villa Slavina
Roditti	San Pietro del Carso	Storie	Villa Vicentina
Romans	San Pietro di Gorizia	Sturia delle Fusine	Villabassa di
Ronchi dei Legionari	San Pietro Montagnon	Tapogliano	Senosecchia
Ronzina	(ora Montegrotto	Tarnova della Selva	Ville Montevecchio
Rovigno d'Istria	Terme)	Tarvisio	Villesse
Rozzo	San Vito al Torre	Temenizza	Vipacco
Ruda	San Vito di Vipacco	Ternova d'Isonzo	Visco
S. Leopoldo Alaglesie	Santa Croce di	Terzo d'Aquileia	Visignano d'Istria
(ora Laglesie San	Aidussina	Tolmino	Visinada
Leopoldo)	Santa Lucia d'Isonzo	Tomadio	Voisizza di Comeno
S. Spirito della	Sant'Andrea di Gorizia	Torrenova di Bisterza	Volosca-Abbazia
Bainsizza	Sanvincenti	Trenta d'Isonzo	Volzana
Sable Grande	Savogna d'Isonzo	Tribussa	Voschia
Saga	Scherbina	Trieste	Zara
Sagoria San Martino	Scodovacca	Turriaco	Zolla
Sagrado	Scoppo	Ucovizza (ora	
Salcano	Scrilla	Ugovizza Valbruna)	

#### A.1.4 - Comuni ceduti alla ex-Jugoslavia nel 1947 a seguito del Secondo conflitto mondiale

Abbazia	Castelnuovo d'Istria	Fianona	Monte di Capodistria
Aidussina	Cave Auremiane	Fiume	Montenero d'Idria
Albona	Cernizza Goriziana	Fontana del Conte	Montespino
Antignana	Cherso	Gargaro	Montona
Arsia	Chiapovano	Gimino	Neresine
Barbana d'Istria	Circhina	Gracova Serravalle	Opacchiasella
Bergogna	Cittanova d'Istria	Grisignana	Orsera
Bogliuno	Clana	Idria	Ossero
Brioni Maggiore	Comeno	Isola d'Istria	Parenzo
Bucue	Corgnale	Lagosta	Pinguente
Buie d'Istria	Cossana	Lanischie	Pirano
Cal di Canale	Crenovizza	Laurana	Pisino
Canale d'Isonzo	Dignano d'Istria	Lussingrande	Plezzo
Canfanaro	Divaccia Grotte del	Lussinpiccolo	Pola
Capodistria	Timavo	Maresego	Portole
Caporetto	Duttogliano	Matteria	Postumia Grotte
Castel Dobra	Elsane	Mattuglie	Primano
Castel Iablanizza	Erpelle Cosina	Merna	Ranziano

Rifemberg	Postumia	Sonzia	Verteneglio
Rovigno d'Istria	San Pietro del Carso	Tarnova della Selva	Villa Decani
Rozzo	San Vito di Vipacco	Temenizza	Villa del Nevoso
Salona d'Isonzo	Santa Croce di	Tolmino	Villa Slavina
Sambasso	Aidussina	Tomadio	Vipacco
San Daniele del Carso	Santa Lucia d'Isonzo	Umago	Visignano d'Istria
San Giacomo in Colle	Sanvincenti	Valdarsa	Visinada
San Martino Quisca	Senosecchia	Valle d'Istria	Zara
San Michele di	Sesana	Valsantamarina	Zolla

---

(<sup>1</sup>) Territorio annesso nel 1924

**APPENDICE A.2**  
**COMUNI ESISTITI ED ESISTENTI, DENOMINAZIONI IN USO E NON, PER ORDINE ALFABETICO CON**  
**RINVIO ALLE PAGINE**

Abano (v. Abano Terme PD)	304	Acquaro VV	542	FR)	446	Alatri FR	442
Abano Terme PD	304	Acquasanta (v. Acquasanta Terme AP)	419	Agnosine BS	190	Alba CN	70
Abbadia (v. Abbadia Alpina TO)	21	Acquasanta Terme AP	419	Agordo BL	292	Alba Adriatica TE	454
Abbadia (v. Abbadia Sopra Adda CO)	124	Acquasparta TR	405	Agosta RM	432	Albagiara OR	585
Abbadia Alpina TO	21	Acquate CO	124	Agra VA	110	Albairate MI	152
Abbadia Cerreto LO	222	Acquaviva (v. Acquaviva delle Fonti - BA)	509	Agrano NO	58	Albanella SA	497
Abbadia Lariana LC	142	Acquaviva (v. Acquaviva Picena AP)	419	Agrate (v. Agrate Brianza MI)	152	Albano (v. Albano di Lucania PZ)	521
Abbadia San Salvatore SI	397	Acquaviva (v. Acquaviva Platani CL)	566	Agrate (v. Agrate Brianza MI)	152	Albano (v. Albano Laziale RM)	433
Abbadia Sopra Adda CO	124	Acquaviva Collecroce CB	469	Agrate Conturbia NO	59	Albano (v. Albano Sant'Alessandro BG)	173
Abbasanta OR	585	Acquaviva delle Fonti BA	509	Agrate Conturbia NO	59	Albano (v. Albano Vercellese VC)	43
Abbatoggio PE	457	Acquaviva d'Isernia IS	465	Agrigento AG	564	Albano di Lucania PZ	521
Abbazia FIUME	599	Acquaviva Picena AP	419	Agrone TN	258	Albano Laziale RM	433
Abbategrasso MI	152	Acquaviva Platani CL	566	Agropoli SA	497	Albano Sant'Alessandro BG	173
Abbateguazzone VA	110	Acquedolci ME	557	Agugliano AN	413	Albano Vercellese VC	43
Abetone PT	384	Acqui (v. Acqui Terme AL)	92	Aiello (v. Aiello del Sabato AV)	1	Albanova CE	473
Abriola PZ	521	Acqui Terme AL	92	Aidomaggiore OR	585	Albaredo (v. Albaredo Arnaboldi PV)	207
Acate RG	572	Acri CS	528	Aidone EN	567	Albaredo (v. Albaredo d'Adige VR)	280
Accadia FG	506	Acuto FR	442	Aidussina GO	325	Albaredo (v. Sant'Andrea di Cavasagra TV)	299
Acceglio CN	69	Adelfia BA	509	Aielli AQ	448	Albaredo Arnaboldi PV	207
Accettura MT	526	Adernò (v. Adrano CT)	569	Aiello AQ	448	Albaredo d'Adige VR	280
Acciano AQ	448	Adrano CT	569	Aiello (v. Aiello del Sabato AV)	491	Albaredo per San Marco SO	148
Accumoli RI	427	Adrara San Martino BG	172	Aiello Calabro CS	491	Albareto PR	360
Acerenza PZ	521	Adrara San Rocco BG	173	Aiello del Friuli UD	528	Albareto di Borgotaro (v. Albareto PR)	360
Acereto - <i>Ahomach</i> BZ	244	Adria RO	308	Aiello del Friuli UD	316	Albareto (v. Albareto della Torre CN)	70
Acemes - <i>Tscherms</i> (v. Cermes BZ)	246	Adro BS	190	Aiello del Friuli UD	316	Albareto (v. Albareto della Torre CN)	70
Acerno SA	497	Affi VR	280	Aiello del Sabato AV	491	Albareto (v. Albareto della Torre CN)	70
Acerra NA	485	Affile RM	432	Aiello del Sebeto (v. Aiello del Sabato AV)	491	Albareto PR	360
Aci Bonaccorsi CT	569	Affori MI	152	Aiello in Calabria CS	528	Albareto di Borgotaro (v. Albareto PR)	360
Aci Castello CT	569	Afragola NA	485	Aieta CS	528	Albareto (v. Albareto della Torre CN)	70
Aci Catena CT	569	Africo RC	545	Ailano CE	473	Albareto (v. Albareto della Torre CN)	70
Aci Sant'Antonio CT	569	Agaro NO	58	Ailoche BI	49	Albareto (v. Albareto della Torre CN)	70
Acireale CT	569	Agazzano PC	357	Aimavilla (v. Aymavilles AO)	1	Albareto (v. Albareto della Torre CN)	70
Acqua SO	148	Agerola NA	485	Airasca TO	21	Albareto della Torre CN	70
Acquaacarina MC	416	Aggius SS	575	Airola BN	480	Albareto Valle di Macra CN	70
Acquafondata FR	442	Agira EN	567	Airole IM	336	Albate CO	125
Acquaformosa CS	528	Aglia PT	384	Airuno LC	142	Albavilla CO	125
Acquafredda BS	190	Agliano (v. Agliano Terme AT)	84	Aisone CN	69	Albegno BG	173
Acqualagna PU	408	Agliano Terme AT	84	Aizurro CO	125	Albenga SV	343
Acqualunga BS	190	Agliate MI	152	Ajello (v. Aiello in Calabria CS)	528	Alber di Sesana TS	333
Acqualunga Badona CR	226	Agliè TO	21	Ala TN	258	Albera (v. Albera Ligure AL)	92
Acquanegra (v. Acquanegra Cremonese CR)	227	Aglientu SS	575	Alà (v. Alà dei Sardi SS)	575	Albera (v. Triburgo CR)	238
Acquanegra (v. Acquanegra sul Chiese MN)	239	Agna PD	304	Alà dei Sardi SS	575	Albera Ligure AL	92
Acquanegra Cremonese CR	227	Agnadello CR	227	Ala di Stura TO	21	Alberobello BA	509
Acquanegra sul Chiese MN	239	Agnana Calabra RC	545	Alagna PV	207	Alberobello BA	509
Acquapendente VT	424	Agnellengo NO	58	Alagna Valsesia VC	43	Alberona FG	506
Acquappesa CS	528	Agnone VC	43	Alanno PE	457	Albes - <i>Albeins</i> BZ	244
Acquarica del Capo LE	515	Agnone IS	465	Alano (v. Alano di Piave BL)	292	Albese CO	125
		Agnone (v. Villa Latina)	465	Alano di Piave BL	292	Allbese con Cassano CO	125
				Alassio SV	343	Albettone VI	286
						Albi CZ	538

Appendice A.2 - Elenco alfabetico dei comuni

Albiano TN	258	Alice (v. Alice Bel Colle AL)	92	Alzano (v. Alzano Scrivia AL)	92	Anguillara (v. Anguillara Sabazia RM)	433
Albiano (v. Albiano d'Ivrea TO)	21	Alice (v. Alice Castello VC)	43	Alzano di Sopra BG	173	Anguillara (v. Anguillara Veneta PD)	304
Albiano (v. Albianodi Magra MS)	380	Alice Bel Colle AL	92	Alzano Lombardo BG	173	Anguillara Sabazia RM	433
Albiano di Magra MS	380	Alice Castello VC	43	Alzano Maggiore BG	173	Anguillara Veneta PD	304
Albiano d'Ivrea TO	21	Alice Superiore TO	21	Alzate (v. Alzate Brianza CO)	125	Anhovo (v. Anicova Corada GO)	325
Albate MI	152	Alife CE	473	Alzate (v. Alzate con Linduno NO)	59	Anicova Corada GO	325
Albidona CS	528	Alimena PA	553	Alzate Brianza CO	125	Annicco CR	227
Albignasego PD	304	Aliminusa PA	553	Alzate con Linduno NO	59	Annone (v. Annone di Brianza LC)	142
Albinea RE	364	Allai OR	586	Alzate con Verzago (v. Alzate Brianza CO)	125	Annone (v. Annone Veneto VE)	301
Albino BG	173	Allain (v. Allein AO)	1	Amalfi SA	497	Annone (v. Castello di Annone AT)	85
Albiolo CO	125	Allegha BL	292	Amandola AP	419	Annone di Brianza LC	142
Albisola Superiore SV	343	Allein AO	1	Amantea CS	528	Annone Veneto VE	301
Albissola Marina SV	343	Alleno (v. Allein AO)	1	Amaro UD	316	Anoia RC	545
Albizzate VA	110	Allerona TR	405	Amaroni CZ	538	Antegnate BG	173
Albogasio CO	125	Alliste LE	515	Amaseno FR	443	Antei San Andrea (v. Antey-Saint-André AO)	1
Albogno NO	59	Alliz - Alliz BZ	244	Amato CZ	538	Anterivo - Altrei BZ	244
Albona POLA	601	Allumiere RM	433	Amatrice RI	427	Anterselva - Anthoiz BZ	244
Albonese PV	207	Alluvioni Cambiò AL	92	Ambivere BG	173	Antey La Magdeleine (v. La Magdeleine AO)	4
Alboredo (v. Albaredo per San Marco SO)	148	Alma CN	70	Amblar TN	259	Antey Saint André (v. Antey-Saint-André AO)	1
Albosaggia SO	148	Almazzo TN	259	Ameglia SP	354	Antey-Saint-André AO	1
Albugnano AT	84	Almè BG	173	Amelia TR	405	Anticoli (v. Fiuggi FR)	444
Albusciago VA	110	Almè con Villa (v. Villa d'Almè BG)	189	Amendolara CS	528	Anticoli Corrado RM	433
Albuzzano PV	207	Almenno San Bartolomeo BG	173	Ameno NO	59	Anticoli di Campagna (v. Fiuggi FR)	444
Alcamo TP	551	Almenno San Salvatore BG	173	Amorosi BN	480	Antignana POLA	601
Alcara Li Fusi ME	557	Almese TO	22	Ampezzo UD	316	Antignano AT	84
Aldeno TN	259	Alone BS	191	Ampezzo (v. Cortina d'Ampezzo BL)	293	Antillo ME	557
Aldino - Aldein BZ	244	Alonte VI	286	Anacapri NA	485	Antonimina RC	545
Ales OR	586	Alpette TO	22	Anagni FR	443	Antrodoco RI	427
Alessandria AL	92	Alpignano TO	22	Anacapo TE	454	Antrona Schieranco VB	53
Alessandria (v. Alessandria del Carretto CS)	528	Alserio CO	125	Ancona AN	413	Antronapiana NO	59
Alessandria (v. Alessandria della Rocca AG)	564	Altamura BA	509	Andali CZ	538	Anversa (v. Anversa degli Abruzzi AQ)	448
Alessandria del Carretto CS	528	Altare SV	343	Andalo TN	259	Anversa degli Abruzzi AQ	448
Alessandria della Rocca AG	564	Altavilla (v. Altavilla Irpina AV)	491	Andalo (v. Andalo Valtellino SO)	148	AQ	448
Alessano LE	515	Altavilla (v. Altavilla Monferrato AL)	92	Andalo Valtellino SO	148	Anzano (v. Anzano del Parco CO)	125
Alezio LE	515	Altavilla (v. Altavilla Silentina SA)	497	Andezeno TO	22	Anzano (v. Anzano di Puglia FG)	506
Alfano SA	497	Altavilla (v. Altavilla Vicentina VI)	286	Andogno TN	259	Anzano degli Irpini (v. Anzano di Puglia FG)	506
Alfedena AQ	448	Altavilla Irpina AV	491	Andonno CN	70	Anzano del Parco CO	125
Alfianello BS	190	Altavilla Milicia PA	553	Andora SV	343	Anzano di Puglia FG	506
Alfiano (v. Alfiano ed Uniti CR)	227	Altavilla Monferrato AL	92	Andorno Caccioma VC	43	Anzi PZ	521
Alfiano (v. Alfiano Natta AL)	92	Altavilla Silentina SA	497	Andorno Micca BI	49	Anzi NO	59
Alfiano ed Uniti CR	227	Altavilla Vicentina VI	286	Andrate LE	515	Anzio RM	433
Alfiano Natta AL	92	Alteta AP	419	Andreis PN	22	Anzola (v. Anzola dell'Emilia BO)	369
Alfonsine RA	374	Altidona AP	419	Andretta AV	313	Anzola (v. Anzola d'Ossola VB)	53
Alghero SS	575	Altilia CS	528	Andria BA	491	Anzola dell'Emilia BO	369
Algua BG	173	Altino CH	460	Andriano - Andrian BZ	509	Anzola d'Ossola VB	53
Algua di Costa Serina (v. Algua BG)	173	Altissimo VI	286	Anela SS	244	Aosta AO	1
Ali ME	557	Altivole TV	296	Anfo BS	575	Apecchio PU	408
Ali Marina (v. Ali Terme ME)	557	Alto CN	70	Anfurro BS	191	Angrognana TO	480
Ali Terme ME	557	Altofonte PA	553	Angera VA	110		
Alia PA	553	Altomonte CS	528	Anghiari AR	395		
Aliano MT	526	Altopascio LU	382	Angiari VR	280		
		Alviano TR	405	Angolo (v. Angolo Terme BS)	191		
		Alvignano CE	473	Angolo Terme BS	191		
		Alvito FR	443	Angri SA	497		
				Angrogna TO	22		

Apiro MC	416	Arcugnano VI	286	Arola VB	53	Asola MN	239
Apollosa BN	480	Arcumeggia VA	110	Arolo VA	110	Asolo TV	296
Apparizione GE	349	Ardara SS	575	Arona NO	59	Aspra (v. Casperia RI)	428
Appiano - Eppan		Ardauli OR	586	Arosio CO	125	Assago MI	152
(v. Appiano sulla strada		Ardea RM	433	Arpaia BN	480	Assemmini CA	592
del vino BZ)	244	Ardena VA	110	Arpaise BN	481	Assisi PG	401
Appiano (v. Appiano		Ardenno SO	148	Arpino FR	443	Asso CO	125
Gentile CO)	125	Ardesio BG	173	Arquà (v. Arquà		Assolo OR	586
Appiano Gentile CO	125	Ardole San Marino CR	227	Petrarca PD)	304	Assoro EN	568
Appiano sulla Strada		Ardore RC	545	Arquà (v. Arquà		Asti AT	84
del Vino - Eppan an		Arena VV	542	Polesine RO)	309	Asuni OR	586
der Weinstrasse BZ	244	Arena (v. Arena Po PV)	207	Arquà Petrarca PD	304	Ateleta AQ	448
Appignano MC	416	Arena Po PV	207	Arquà Polesine RO	309	Atella PZ	521
Appignano del Tronto		Arenzano GE	349	Arquata (v. Arquata del		Atella di Napoli CE	474
AP	419	Arese MI	152	Tronto AP)	419	Atena (v. Atena Lucana	
Appignano di Offida		Arezzo AR	395	Arquata (v. Arquata		SA)	498
(v. Appignano del		Argegno CO	125	Scrivia AL)	92	Atena Lucana SA	498
Tronto AP)	419	Argelato BO	369	Arquata del Tronto AP	419	Atessa CH	460
Apriano FIUME	599	Argenta FE	372	Arquata Scrivia AL	92	Atina FR	443
Aprica SO	148	Argentera CN	70	Arre PD	304	Atrani SA	498
Apricale IM	336	Argine Po (v. Bressana		Arrone TR	405	Atri TE	454
Apricena FG	506	PV)	208	Arsago (v. Arsago		Atripalda AV	491
Aprigliano CS	528	Arguello CN	70	Seprio VA)	110	Attigliano TR	405
Aprilia LT	440	Argusto CZ	538	Arsago (v. Arzago		Attimis UD	317
Apuania MS	380	Ari CH	460	d'Adda BG)	173	Atzara NU	580
Aquara SA	498	Ariano (v. Ariano Iripino		Arsago Seprio VA	110	Auber (v. Alber di	
Aquila (v. Aquila di		AV)	491	Arsia POLA	601	Sesana TS)	333
Arroscia IM)	336	Ariano (v. Ariano nel		Arsiè BL	293	Auditere PU	408
Aquila (v. L'Aquila AQ)	450	Polesine RO)	309	Arsiero VI	286	Augusta SR	573
Aquila degli Abruzzi		Ariano di Puglia		Arsita TE	454	Auletta SA	498
(v. L'Aquila AQ)	450	(v. Ariano Iripino AV)	491	Arsoli RM	433	Aulla MS	380
Aquila di Arroscia IM	336	Ariano Iripino AV	491	Arta (v. Arta Terme UD)	316	Aurano VB	53
Aquileia UD	316	Ariano nel Polesine RO	309	Arta Terme UD	316	Aurerno di Sopra TS	333
Aquilonia AV	491	Ariccia RM	433	Artegna UD	317	Aurigo IM	336
Aquino FR	443	Arielli CH	460	Artena RM	433	Aurisina TS	333
Ara NO	59	Arienzo CE	473	Artò NO	59	Auronzo (v. Auronzo di	
Aradeo LE	515	Arienzo San Felice CE	474	Artogne BS	191	Cadore BL)	293
Aragona AG	564	Arignano TO	22	Arviè (v. Arvier AO)	1	Auronzo di Cadore BL	293
Aramengo AT	84	Arischia AQ	448	Arvier AO	1	Ausonia FR	443
Aranco VC	44	Aritzo NU	580	Arzachena SS	575	Austis NU	580
Arba PN	313	Arixi CA	592	Arzago d'Adda BG	173	Auzate NO	59
Arbatax di Tortoli		Arizzano NO	59	Arzana NU	580	Auzza GO	325
(v. Tortoli NU)	585	Arizzano VB	53	Arzano NA	485	Avegno GE	349
Arbizzo VA	110	Arizzano Inferiore NO	59	Arzene PN	313	Aveliengo - Hafiling BZ	244
Arborea OR	586	Arizzano Superiore NO	59	Arzeno d'Oneglia IM	336	Aveligna - Hafiling	
Arborio VC	44	Arlena (v. Arlena di		Arzergrande PD	304	(v. Avelengo BZ)	244
Arbus CA	592	Castro VT)	424	Arzignano VI	286	Avella AV	491
Arcade TV	296	Arlena di Castro VT	424	Ascea SA	498	Avellino AV	491
Arcagna MI	152	Arluno MI	152	Asciano SI	397	Avenone BS	191
Arce FR	443	Armeno NO	59	Ascoli (v. Ascoli Piceno		Averara BG	173
Arcellasco CO	125	Armento PZ	521	AP)	419	Aversa CE	474
Arcene BG	173	Armio VA	110	Ascoli (v. Ascoli Satriano		Avesa VR	280
Arcevia AN	413	Armo IM	336	FG)	506	Avetrana TA	512
Archi CH	460	Armo BS	191	Ascoli Piceno AP	419	Avezzano AQ	448
Arcidano (v. San Nicolò		Armungia CA	592	Ascoli Satriano FG	506	Aviano PN	313
d'Arcidano OR)	589	Arnad AO	1	Ascrea RI	427	Aviatico BG	173
Arcidosso GR	399	Arnago TN	259	Asiago VI	286	Avigliana TO	22
Arcinazzo Romano RM	433	Arnara FR	443	Asigliano (v. Asigliano		Avigliano PZ	521
Arcisate VA	110	Arnasco SV	343	Veneto VI)	287	Avigliano Umbro TR	405
Arco TN	259	Arnate VA	110	Asigliano (v. Asigliano		Avio TN	259
Arcola SP	354	Arnaz (v. Arnad AO)	1	Vercellese VC)	44	Avise AO	1
Arcole VR	280	Arnesano LE	516	Asigliano Veneto VI	287	Avola SR	573
Arconate MI	152	Arnò (v. Bondo Breguzzo		Asigliano Vercellese VC	44	Avolasca AL	92
Arcore MI	152	TN)	260	Asnago CO	125	Avuglione e Vernone TO	22





Baselica Bologna PV	207	(v. Belfiore VR)	280	Belvedere (v. Belvedere	71
Baselice BN	481	Belforte (v. Belforte		Ostrense AN)	413
Basiano MI	153	all'Isauro PU)	408	Belvedere (v.	FIUME
Basicò ME	557	Belforte (v. Belforte del		Belveglio AT)	84
Basiglio MI	153	Chienti MC)	416	Belvedere (v. Lizzano	Bersone TN
Basiliano UD	317	Belforte (v. Belforte		in Belvedere BO)	Bertinoro FC
Bassanello		Monferrato AL)	93	Belvedere al Po PV	Bertiolo UD
(v. Vasanello VT)	427	Belforte all'Isauro PU	408	Belvedere di Spinello	Bertonico LO
Bassano (v. Bassano		Belforte del Chienti MC	416	KR	Berzano (v. Berzano di
Bresciano BS)	191	Belforte del Chiento (v.		Belvedere Langhe CN	San Pietro AT)
Bassano (v. Bassano		Belforte del Chienti MC)	416	Belvedere Marittimo CS	Berzano (v. Berzano di
del Grappa VI)	287	Belforte Monferrato AL	93	Belvedere Ostrense AN	Tortona AL)
Bassano (v. Villabassa		Beigioioso PV	208	Belveglio AT	Berzano di San Pietro
di Senosecchia TS)	335	Belgirate VB	53	Belvi NU	AT
Bassano Bresciano BS	191	Bella PZ	521	Bema SO	Berzano di Tortona AL
Bassano del Grappa VI	287	Bellagio CO	126	Bene (v. Bene Lario	Berzo (v. Berzo San
Bassano di Sutri (v.		Bellano LC	143	CO)	Fermo BG)
Bassano Romano VT)	424	Bellante TE	454	Bene (v. Bene Vagienna	Berzo Demo BS
Bassano di Tronzano		Bellaria-Igea Marina RN	378	CN)	Berzo Inferiore BS
(v. Tronzano Lago		Belledo CO	126	Bene Lario CO	Berzo San Fermo BG
Maggiore VA)	122	Bellegra RM	433	Bene Vagienna CN	Besana (v. Besana in
Bassano in Teverina VT	424	Bellino CN	70	Benestare RC	Brianza MI)
Bassano Romano VT	424	Bellinzago (v. Bellinzago		Benetutti SS	Besana in Brianza MI
Bassano LT	440	Lombardo MI)	153	Benevello CN	Besano VA
Bassignana AL	92	Bellinzago (v. Bellinzago		Benevento BN	Besate MI
Bastia PG	401	Novarese NO)	59	Benna BI	Besenello TN
Bastia (v. Bastia Mondovi		Bellinzago Lombardo MI	153	Bentivoglio BO	Beseno TN
CN)	70	Bellinzago Novarese NO	59	Berbenno BG	Besenzone PC
Bastia Mondovi CN	70	Bellizzi SA	498	Berbenno (v. Berbenno	Besnate VA
Bastida de' Dossi PV	208	Bellizzi (v. Bellizzi Irpino		di Valtellina SO)	Bessozzo VA
Bastida Pancarana PV	208	AV)	492	Berbenno di Valtellina	Bessude SS
Bastiglia MO	366	Bellizzi Irpino AV	492	SO	Bestagno IM
Bate (v. Battaglia della		Bellombra RO	309	Berceto PR	Bestazzo MI
Bainsizza GO)	325	Bellona CE	474	Berchidda SS	Bettinesco CR
Battaglia (v. Battaglia		Bellosguardo SA	498	Berdo S. Giovanni	Bettola PC
Terme PD)	304	Belluno BL	293	FIUME	Bettona PG
Battaglia della Bainsizza		Belluno Veronese VR	280	Beregazzo (v. Beregazzo	Beura NO
GO)	325	Bellusco MI	153	con Figliaro CO)	Beura-Cardezza VB
Battaglia Terme PD	304	Belmonte (v. Belmonte		Beregazzo con Figliaro	Beviagna PG
Battifollo CN	70	Calabro CS)	528	CO	Beverino SP
Battipaglia SA	498	Belmonte (v. Belmonte		Beregardo PV	Bevilacqua VR
Battuda PV	208	Castello FR)	443	Bergamasco AL	Bevilacqua-Boschi VR
Baucina PA	553	Belmonte (v. Belmonte		Eergamo BG	Bezzecca TN
Bauco (v. Boville Ernica		del Sannio IS)	465	Eergantino RO	Biacca TN
FR)	443	Belmonte (v. Belmonte		Eergeggi SV	Biancavilla CT
Bauladu OR	586	in Sabina RI)	427	Eergogna GO	Bianchi CS
Baunei NU	580	Belmonte (v. Belmonte		Bergolo CN	Bianco RC
Bauso ME	557	Mezzagno PA)	553	Berie (v. Boriano GO)	Biandrate NO
Bavari GE	349	Belmonte (v. Belmonte		Berlingo BS	Biandronno VA
Baveno VB	53	Piceno AP)	419	Bernaga CO	Bianzano BG
Bazzano BO	369	Belmonte Calabro CS	528	Bernalda MT	Bianzè VC
Beaulard TO	23	Belmonte Castello FR	443	Bernareggio MI	Bianzone SO
Bedero Valcuvia VA	111	Belmonte del Sannio IS	465	Bernate (v. Bernate	Biassono MI
Bedizzole BS	191	Belmonte in Sabina RI	427	Rosales CO)	Bibbiano RE
Bedollo TN	259	Belmonte Mezzagno PA	553	Bernate (v. Bernate	Bibbiena AR
Bedonia PR	360	Belmonte Piceno AP	419	Ticino MI)	Bibbona LI
Bedulita BG	174	Belpasso CT	569	Bernate di Como (v.	Bibbona (v. Cecina LI)
Bee VB	53	Belsito CS	529	Bernate Rosales CO)	Bibiana TO
Beinasco TO	23	Belvedere (v. Belvedere		Bernate Rosales CO	Biccari FG
Beinette CN	70	al Po PV)	208	Bernate Ticino MI	Bicinico UD
Bel Prato BS	191	Belvedere (v. Belvedere		Bernezze CN	Bidoni OR
Belcastro CZ	538	Langhe CN)	70	Berra FE	Bieda (v. Blera VT)
Belfiore VR	280	Belvedere (v. Belvedere		Bersez (v. Bersezio del	Biegno VA
Belfiore di Porcile		Marittimo CS)	529	Quarnaro FIUME)	Biella BI
					Bienate MI

Appendice A.2 - Elenco alfabetico dei comuni

Bienno BS	192	Bodio VA	111	Bonifati CS	529	Borgo San Lorenzo FI	386
Bieno NO	60	Bodio Lomnago VA	111	Bonirola MI	154	Borgo San Martino AL	93
Bieno TN	260	Boffalora (v. Boffalora		Bonito AV	492	Borgo San Siro PV	208
Bientina PI	392	d'Adda LO)	223	Bonnanaro SS	576	Borgo Sant'Agata IM	337
Biestro SV	344	Boffalora (v. Boffalora		Bono SS	576	Borgo Taro (v. Borgo	
Bigarello MN	239	sopra Ticino MI)	154	Bonorva SS	576	Val di Taro PR)	360
Biglia GO	325	Boffalora d'Adda LO	223	Bonvicino CN	71	Borgo Ticino NO	60
Bigliana GO	325	Boffalora sopra Ticino		Bonzo TO	23	Borgo Tossignano BO	369
Biglio CO	126	MI	154	Borbona RI	428	Borgo Val di Taro PR	360
Binago CO	126	Boffetto SO	148	Borca (v. Borca di		Borgo Valsugana TN	260
Binanuova CR	227	Bogliasco GE	349	Cadore .BL)	293	Borgo Velino RI	428
Binasco MI	154	Bogliasco Pieve GE	349	Borca di Cadore BL	293	Borgo Vercelli VC	44
Bindo CO	126	Bogliuno POLA	601	Bordano UD	317	Borgocollegato (v.	
Binetto BA	510	Bognanco VB	53	Bordighera IM	336	Borgofranco (v. Borgofranco	
Binzago MI	154	Bognanco Dentro NO	60	Bordogna BG	174	Borgoforte MN)	428
Bioglio BI	49	Bognanco Fuori NO	60	Bordolano CR	227	Borgoforte a Destra	240
Biona (v. Bionaz AO)	2	Bogno VA	112	Bore PR	360	(v. Motteggiana MN)	241
Bionaz AO	2	Bogogno NO	60	Boretto RE	364	Borgofranco (v. Borgofranco	
Bione BS	192	Boissano SV	344	Borgarello PV	208	d'Ivrea TO)	23
Birago MI	154	Bojano CB	469	Borgaro Torinese TO	23	Borgofranco (v. Borgofranco	
Birori NU	580	Bolano SP	354	Borgetto PA	553	sul Po MN)	240
Bisaccia AV	492	Bolbeno TN	260	Borghetto TN	260	Borgofranco (v. Suardi	
Bisacquino PA	553	Boldinasco MI	154	Borghetto (v. Borghetto		PV)	219
Biscari (v. Acate RG)	572	Bolentina TN	260	d'Arroscia IM)	336	Borgofranco d'Ivrea TO	23
Bisceglie BA	510	Boleto NO	60	Borghetto (v. Borghetto		Borgofranco sul Po MN)	240
Bisegna AQ	449	Bolgare BG	174	di Vara SP)	354	Borgolavezzaro NO	60
Bisenti TE	454	Bolghiano MI	154	Borghetto (v. Borghetto		Borgomale CN	71
Bisentrato MI	154	Bolladello VA	112	Lodigiano LO)	223	Borgomanero NO	60
Bisignano CS	529	Bollate MI	154	Borghetto (v. Borghetto		Borgomaro IM	337
Bisio AL	93	Bollengo TO	23	San Nicolò IM)	337	Borgomasino TO	23
Bistagno AL	93	Bollita (v. Nova Siri MT)	527	Borghetto (v. Borgo		Borgonato BS)	192
Bisterza FIUME	599	Bollone BS	192	Velino RI)	428	Borgone (v. Borgone	
Bisuschio VA	111	Bologna BO	369	Borghetto d'Arroscia IM	336	d'Ossola NO)	60
Bitetto BA	510	Bolognano PE	457	Borghetto di Arroscia (v.		Borgone (v. Borgone	
Bitonto BA	510	Bolognetta PA	553	Borghetto d'Arroscia IM)	336	Susa TO)	23
Bitritto BA	510	Bolognola MC	416	Borghetto di Borbera AL	93	Borgone d'Ossola NO	60
Bitti NU	580	Bolotana NU	581	Borghetto di Vara SP	354	Borgone Susa TO	23
Bivona AG	564	Bolsena VT	424	Borghetto Lodigiano LO	223	Borgonovo Val Tidone	
Bivongi RC	545	Bolthiere BG	174	Borghetto San Nicolò IM	337	PC	357
Bizzarone CO	126	Bolzaneto GE	349	Borghetto Santo Spirito		Borgonure (v. Bettola PC)	357
Bizzozero VA	111	Bolzano - Bozen BZ	244	SV	344	Borgoratto (v. Borgoratto	
Bleggio TN	260	Bolzano (v. Bolzano		Borghi FC	375	Alessandrino AL)	93
Bleggio Inferiore TN	260	Vicentino VI)	287	Borgia CZ	538	Borgoratto (v. Borgoratto	
Bleggio Superiore TN	260	Bolzano Novarese NO	60	Borgiallo TO	23	Mormorolo PV)	208
Blello BG	174	Bolzano Vicentino VC	287	Borgio SV	344	Borgoratto Alessandrino	
Blera VT	424	Bomarzo VT	424	Borgio Verezzi SV	344	AL	93
Blessagno CO	126	Bomba CH	460	Borgo a Mozzano LU	382	Borgoratto Mormorolo	
Blevio CO	126	Bompensiere CL	566	Borgo a Mozzano e		PV	208
Blufi PA	553	Bompietro PA	553	Cerreto di Sotto (v.		Borgoricco PD	304
Boara (v. Boara Pisani		Bomporto MO	366	Borgo a Mozzano LU)	382	Borgorose RI	428
PD)	304	Bonarcado OR	586	Borgo d'Ale VC	44	Borgosatollo BS	192
Boara (v. Boara		Bonassola SP	354	Borgo di Terzo BG	174	Borgosesia VC	44
Polesine RO)	309	Bonate Sopra BG	174	Borgo Littorio (v. Borgo		Borgounito BG	175
Boara Pisani PD	304	Bonate Sotto BG	174	San Giovanni LO)	223	Boriano GO	325
Boara Polesine RO	309	Bonavigo VR	280	Borgo Pace PU	408	Bormida SV	344
Bobbiate VA	111	Bondeno FE	372	Borgo Panigale BO	369	Bormio SO	148
Bobbio PC	357	Bondione BG	174	Borgo Priolo PV	208	Bornago MI	154
Bobbio Pellice TO	23	Bondo TN	260	Borgo S. Donnino		Bornasco PV	208
Boca NO	60	Bondo Breguzzo TN	260	(v. Fidenza PR)	361	Bornate VC	44
Bocchigliero CS	529	Bondo Petello BG	174	Borgo San Bernardino		Bornato BS	192
Bocchignano RI	428	Bondone TN	260	PC	357	Borno BS	192
Bocchieleto VC	44	Bonea BN	481	Borgo San Dalmazzo CN	71	Boroneddu OR	586
Boccolo de' Tassi PR	360	Bonefro CB	469	Borgo San Giacomo BS	192	Borore NU	581
Bocenago TN	260	Bonemerse CR	227	Borgo San Giovanni LO	223	Borrello CH	460

Borriana BI	49	Bovolone VR	281	Bressanvido VI	287	Brozzo BS	193
Borsano VA	112	Bozzana TN	260	Bresso MI	154	Brugherio MI	154
Borsea RO	309	Bozzole AL	93	Brestovizza in Valle GO	325	Brugine PD	304
Borso (v. Borso del Grappa TV)	296	Bozzolo MN	240	Bretto GO	325	Brugnato SP	354
Borso del Grappa TV	296	Bra CN	71	Brez TN	261	Brugnera PN	313
Bortigali NU	581	Bracca BG	175	Brezzo di Bedero VA	112	Bruino TO	24
Bortigadas SS	576	Bracca di Costa Serina (v. Algua BG)	173	Briaglia CN	71	Brumano BG	175
Borutta SS	576	Bracciano RM	433	Brianzoia CO	127	Brunate CO	127
Borzago TN	260	Bracigliano SA	498	Briatico VV	542	Brunello VA	112
Borzoli GE	349	Braies - Prags BZ	244	Briavacca MI	154	Brunico - Bruneck BZ	245
Borzonasca GE	349	Brallo di Pregola PV	208	Bricherasio TO	24	Bruno AT	85
Bosa NU	581	Brancaleone RC	545	Briennio CO	127	Bruntingo BG	175
Bosaro RO	309	Brancere CR	227	Brienza PZ	521	Brusaporto BG	175
Boschi Sant'Anna VR	280	Brandico BS	192	Briga (v. Briga Marittima CN)	71	Brusaschetto AL	93
Bosco (v. Ballarate VA)	111	Brandizzo TO	24	Briga Alta CN	71	Brusasco TO	24
Bosco (v. Bosco Marengo AL)	93	Branduzzo PV	208	Briga Marittima CN	71	Brusasco Cavagnolo (v. Brusasco TO)	24
Bosco (v. Bosco Valtravaglia VA)	112	Branzi BG	175	Briga Novarese NO	60	Brusciano NA	485
Bosco Chiesanuova VR	280	Braone BS	192	Brignano (v. Brignano del Curone AL)	93	Brusimpiano VA	112
Bosco di Gavirate (v. Ballarate VA)	111	Brazzano GO	325	Brignano (v. Brignano Gera d'Adda BG)	175	Brusnengo BI	49
Bosco Marengo AL	93	Brebbia VA	112	Brignano del Curone AL	93	Brussasco (v. Brusasco TO)	24
Bosco Valtravaglia VA	112	Breccia CO	126	Brignano Gera d'Adda BG	175	Brusson AO	2
Boscomare IM	337	Breda (v. Breda di Piave TV)	296	Brignano Gera d'Adda BG	175	Brussone (v. Brusson AO)	2
Bosconero TO	23	Breda dei Bugni (v. Castelverde CR)	229	Brignano-Frascata AL	93	Brusuglio MI	154
Boscogaleale NA	485	Breda di Piave TV	296	Brindisi BR	514	Bruzolo TO	24
Boscotrecase NA	485	Breda Guazzona CR	227	Brindisi (v. Brindisi Montagna PZ)	521	Bruzzano (v. Bruzzano dei due Borghi MI)	154
Bosentino TN	260	Bregano VA	112	Brindisi Montagna PZ	521	Bruzzano (v. Bruzzano Zeffirio RC)	545
Bosia CN	71	Bregarze VI	287	Brinzio VA	112	Bruzzano dei Due Borghi MI	154
Bosio AL	93	Breglia CO	126	Briona NO	60	Bruzzano Zeffirio RC	545
Bosisio (v. Bosisio Parini LC)	143	Bregnano CO	127	Brione BS	193	Bubbiano MI	154
Bosisio Parini LC	143	Breguzzo TN	260	Brione TN	261	Bubbio AT	85
Bosnasco PV	208	Breia VC	44	Brioni Maggiore POLA	601	Buccheri SR	573
Bossico BG	175	Brembate BG	175	Briosco MI	154	Bucchianico CH	460
Bossolasco CN	71	Brembate di Sopra BG	175	Brisighella RA	374	Bucciano BN	481
Botricello CZ	538	Brembate di Sotto BG	175	Brisino NO	60	Buccinasco MI	154
Botrugno LE	516	Brembilla BG	175	Brissago VA	112	Buccinigo CO	127
Bottaiano CR	227	Brembio LO	223	Brissago-Valtravaglia VA	112	Buccino SA	498
Bottanuco BG	175	Breme PV	208	Brissogne AO	2	Bucine AR	395
Bottarone PV	208	Brendola VI	287	Britova (v. Cave Auremiane TS)	333	Bucine TS	333
Bottedo MI	154	Brenna CO	127	Brittoli PE	457	Eudaghe GO	325
Botticino BS	192	Brennero - Brenner BZ	245	Brivio LC	143	Eudduso SS	576
Botticino Mattina BS	192	Brenno (v. Brenno Useria VA)	112	Brocco (v. Broccostella FR)	443	Budoia PN	313
Botticino Sera BS	192	Brenno della Torre CO	127	Broccostella FR	443	Budoni NU	581
Bottidda SS	576	Brenno della Torre CO	127	Brogliano VI	287	Budrio BO	369
Bottrighe RO	309	Brenno Useria VA	112	Brogliano VI	287	Buggarru CA	592
Bousson TO	23	Breno BS	192	Brogliano VV	542	Buggiano PT	384
Bova RC	545	Breno (v. Sombreno BG)	187	Brognaro VV	557	Buggiolo CO	127
Bova Marina RC	545	Brenta VA	112	Brolo ME	227	Bugiallo CO	127
Bovalino RC	545	Brentino VR	281	Brolo ME	227	Buglio (v. Buglio in Monte SO)	148
Bovegno BS	192	Brentino Belluno VR	281	Brolo ME	227	Buglio (v. Montebuglio NO)	65
Boves CN	71	Brentonico TN	261	Brolo ME	227	Buglio in Monte SO	148
Bovezzo BS	192	Brenzone VR	281	Brolo ME	227	Bugnara AQ	449
Bovile TO	23	Breonio VR	281	Brolo ME	227	Bugnatè NO	60
Boville RM	433	Brescello RE	364	Brolo ME	227	Buguggiate VA	112
Boville Ernica FR	443	Brescia BS	192	Brolo ME	227	Buia UD	317
Bovino FG	506	Brescimo TN	261	Brolo ME	227	Buie d'Istria POLA	601
Bovisio (v. Bovisio-Masciago MI)	154	Bressana PV	208	Brolo ME	227	Buciago LC	143
Bovisio-Masciago MI	154	Bressana Bottarone PV	209	Brolo ME	227		
Bovolenta PD	304	Bressanone - Brixen BZ	245	Brolo ME	227		

Bulgarograsso CO	127	Buzzone (v. San Paolo d'Argon BG)	186	Caiazza CE	474	Calenzano FI	386
Bulgorello CO	127	Ca' d'Andrea CR	227	Caidate VA	113	Calepio BG	175
Bultei SS	576	Ca' de' Bonavogli CR	227	Caines - Kuens BZ	245	Calestano PR	361
Bulzi SS	576	Ca' de' Caggi CR	227	Caino BS	193	Calice (v. Calice al Cornoviglio SP)	354
Buonpietro (v. Bompietro PA)	553	Ca' de' Corti CR	228	Caiolo SO	148	Calice (v. Calice Ligure SV)	344
Buonabitacolo SA	498	Ca' de' Mazzi MI	155	Cairano AV	492	Calice al Cornoviglio SP	354
Buonalbergo BN	481	Ca' de' Quinzani CR	228	Cairate VA	113	Calice Ligure SV	344
Buonanotte (v. Montebello sul Sangro CH)	462	Ca' de' Sfondrati CR	228	Cairo (v. Cairo Lomellino PV)	209	Calice Ossolano NO	60
Buonconvento SI	397	Ca' de' Soresini CR	228	Cairo (v. Cairo Montenotte SV)	344	Calignano PV	209
Buonvicino CS	529	Ca' de' Staoli CR	228	Cairo Lomellino PV	209	Calimera LE	516
Burago (v. Burago di Molgora MI)	155	Ca' de' Stefani CR	228	Cairo Montenotte SV	344	Calino BS	193
Burago (v. Burago Riviera BS)	193	Ca' de' Tedioli PV	209	Caivano NA	485	Calitri AV	492
Burago di Molgora MI	155	Ca' de' Zecchi MI	155	Cajello VA	113	Calizzano SV	344
Burago Riviera BS	193	Ca' dei Bolli MI	155	Cajonvico BS	193	Callabiana BI	49
Burano VE	301	Ca' della Terra PV	209	Cal di Canale GO	325	Calliano AT	85
Burcei CA	592	Ca' dell'Acqua MI	155	Calabritto AV	492	Calliano TN	261
Burgio AG	564	Ca' di David VR	281	Calalzo (v. Calalzo di Cadore BL)	293	Calò MI	155
Burgos SS	576	Ca' Emo RO	309	Cadore BL	293	Calogna NO	61
Burgusio - <i>Burgeis</i> BZ	245	Cabella Ligure AL	93	Calalzo di Cadore BL	293	Calolzio (v. Calolziocorte LC)	143
Buriasco TO	24	Cabiaglio (v. Castello Cabiaglio VA)	114	Calamandrana AT	85	Calolziocorte LC	143
Burolo TO	24	Cabiato CO	127	Calamonaci AG	564	Calopezzati CS	529
Buronzo VC	44	Cabras OR	586	Calangianus SS	576	Calosso AT	85
Busachi OR	586	Caccamo PA	553	Calanna RC	545	Caloveto CS	529
Busalla GE	349	Caccavero (v. Campoverde BS)	193	Calasca (v. Calasca-Castiglione VB)	54	Caltabellotta AG	564
Busana RE	364	Caccavone (v. Poggio Sannita IS)	467	Calasca-Castiglione VB	54	Caltagirone CT	569
Busano TO	24	Caccia TS	333	Calascibetta EN	568	Caltanissetta CL	566
Busca CN	71	Caccina TS	333	Calascio AQ	449	Caltavuturo PA	553
Buscate MI	155	Caccuri KR	536	Calasetta CA	592	Caltignaga NO	61
Buscemi SR	573	Caddo NO	60	Calatabiano CT	569	Calto RO	309
Buseto Palizzolo TP	551	Cadegliano VA	112	Calatafimi (v. Calatafimi-Segesta TP)	551	Caltrano VI	287
Busnago MI	155	Cadegliano-Viconago VA	112	Calatafimi-Segesta TP	551	Calusco (v. Calusco d'Adda BG)	175
Buso (v. Buso Sarzano RO)	309	Cadelbosco di Sopra RE	364	Calavino TN	261	Calusco d'Adda BG	175
Buso Sarzano RO	309	Cadeo PC	357	Calcababbio (v. Lungavilla PV)	214	Caluso TO	24
Bussana IM	337	Cadereo con Graglio VA	113	Calcata VT	424	Calvagese (v. Calvagese della Riviera BS)	193
Bussero MI	155	Caderzone TN	261	Calcerànica (v. Calcerànica al Lago TN)	261	Calvagese della Riviera BS	193
Busseto PR	361	Cadignano BS	193	Calcerànica al Lago TN	261	Calvanico SA	498
Bussi (v. Bussi sul Tirino PE)	457	Cadine TN	261	Calci PI	392	Calvaruso ME	557
Bussi sul Tirino PE	457	Cadoneghe PD	304	Calciano MT	526	Calvatone CR	228
Busso CB	469	Cadorago CO	127	Calcinaia PI	392	Calvello PZ	522
Bussolengo VR	281	Cadrezzate VA	113	Calcinata BG	175	Calvene VI	287
Bussoleno TO	24	Caerano (v. Caerano di San Marco TV)	296	Calcinato BS	193	Calvenzano BG	175
Bussolino (v. Bussolino Gassinese TO)	24	Caerano di San Marco TV	296	Calcio BG	175	Calvera PZ	522
Bussolino Gassinese TO	24	Cafasse TO	24	Calco LC	143	Calvi BN	481
Bustighera MI	155	Caggiano SA	498	Caldaro - <i>Kaltem</i> (v. Caldaro sulla strada del vino BZ)	245	Calvi (v. Calvi dell'Umbria TR)	405
Busto Arsizio VA	112	Cagli PU	408	Caldaro sulla Strada del Vino - <i>Kaltem an der Weinstrasse</i> BZ	245	Calvi (v. Calvi Risorta CE)	474
Busto Garolfo MI	155	Cagliano CO	127	Caldarola MC	416	Calvi dell'Umbria TR	405
Butera CL	566	Cagliari CA	592	Calderara (v. Calderara di Reno BO)	369	Calvi Risorta CE	474
Buti PI	392	Caglio CO	127	Calderara di Reno BO	369	Calvi San Nazzaro (v. Calvi BN)	481
Buttapietra VR	281	Cagna SV	344	Caldes TN	261	Calvignano PV	209
Buttigliera (v. Buttigliera Alta TO)	24	Cagnano (v. Cagnano Amiterno AQ)	449	Caldiero VR	281	Calvisano BS	193
Buttigliera Alta TO	24	Cagnano (v. Cagnano Varano FG)	506	Caldogno VI	287	Calvisio SV	344
Buttigliera d'Asti AT	85	Cagnano Amiterno AQ	449	Caldonazzo TN	261	Calvizzano NA	485
Buttirago PV	209	Cagnano Varano FG	506	Calendasco PC	357	Camagna (v. Camagna di Torino TO)	24
Buttogno NO	60	Cagno CO	127				
Buttrio UD	317	Cagnò TN	261				
		Caianello CE	474				



Appendice A.2 - Elenco alfabetico dei comuni

Canepina VT	424	Capaccio SA	498	AR	395	Carapelle FG	506
Caneva PN	313	Capaci PA	554	Caprezzo VB	54	Carapelle (v. Carapelle	
Canevino PV	209	Capalbio GR	399	Capri NA	485	Calvisio AQ)	449
Canezza TN	262	Capannoli PI	392	Capri (v. Capri Leone		Carapelle Calvisio AQ	449
Canfanaro POLA	601	Capannori LU	382	ME)	557	Carasco GE	350
Canicatti AG	564	Capena RM	434	Capri Leone ME	557	Carassai AP	420
Canicattini Bagni SR	573	Capergnanica CR	228	Capriana TN	262	Carate (v. Carate Brianza	
Canino VT	424	Capestrano AQ	449	Capriano (v. Capriano		MI)	156
Canischio TO	25	Capriago CO	128	del Colle BS)	193	Carate (v. Carate Lario	
Canistro AQ	449	Capiago Intimiano CO	128	Capriano (v. Capriano di		CO)	128
Canna CS	529	Capiate CO	128	Brianza MI)	155	Carate Brianza MI	156
Cannalonga SA	498	Capistrano VV	542	Capriano Azzano (v.		Carate Lario CO	128
Cannara PG	401	Capistrello AQ	449	Capriano del Colle BS)	193	Carate Urio CO	128
Cannero (v. Cannero		Capitello SA	498	Capriano del Colle BS	193	Caravaggio BG	176
Riviera VB)	54	Capitignano AQ	449	Capriano di Brianza MI	155	Caravate VA	113
Cannero Riviera VB	54	Capitone TR	405	Capriata (v. Capriata		Caravino TO	25
Canneto (v. Canneto di		Capizzi ME	557	d'Orba AL)	94	Caravonica IM	337
Bari BA)	510	Capizzone BG	176	Capriata d'Orba AL	94	Carbognano VT	425
Canneto (v. Canneto		Capo di Ponte BS	193	Capriate (v. Capriate		Carbonara (v. Aquilonia	
sull'Oglio MN)	240	Capo d'Orlando ME	557	d'Adda BG)	176	AV)	491
Canneto di Bari BA	510	Capodimonte VT	425	Capriate d'Adda BG	176	Carbonara (v. Carbonara	
Canneto Pavese PV	209	Capodimonte (v. Ponte		Capriate San Gervasio		al Ticino PV)	209
Canneto sull'Oglio MN	240	nelle Alpi BL)	294	BG	176	Carbonara (v. Carbonara	
Cannitello RC	545	Capodistria POLA	601	Capriati (v. Capriati a		di Bari BA)	510
Cannobio VB	54	Capodrise CE	474	Volturno CE)	474	Carbonara (v. Carbonara	
Cannole LE	516	Capolago VA	113	Capriati a Volturno CE	474	di Nola NA)	486
Canolo RC	546	Capoliveri LI	390	Caprie TO	25	Carbonara (v. Carbonara	
Canonica d'Adda BG	175	Capolona AR	395	Capriglia Irpina AV	492	di Po MN)	240
Canosa (v. Canosadi		Caponago MI	155	Capriglio AT	85	Carbonara (v. Carbonara	
Puglia BA)	510	Caporciano AQ	449	Caprile BI	49	Scrivia AL)	94
Canosa di Puglia BA	510	Caporetto GO	325	Caprino (v. Caprino		Carbonara (v. Villasimius	
Canosa Sannita CH	460	Caposele AV	492	Veronese VR)	281	CA)	598
Canosio CN	72	Capoterra CA	592	Caprino Bergamasco BG	176	Carbonara al Ticino PV	209
Canossa RE	364	Capovalle BS	193	Caprino Veronese VR	281	Carbonara di Bari BA	510
Canova del Morbasco		Cappadocia AQ	449	Capriolo BS	193	Carbonara di Nola NA	486
CR	228	Cappella (v. Cappella		Capriva (v. Capriva del		Carbonara di Po MN	240
Canova Olzano CR	228	Maggiore TV)	296	Friuli GO)	325	Carbonara Scrivia AL	94
Cansano AQ	449	Cappella Cantone CR	228	Capriva (v. Capriva nel		Carbonate CO	128
Cansero CR	228	Cappella de' Picenardi		Carso TS)	333	Carbone PZ	522
Cantagallo PO	389	CR	228	Capriva del Friuli GO	325	Carbonera TV	296
Cantalice RI	428	Cappella Maggiore TV	296	Capriva di Commons (v.		Carbonia CA	592
Cantalupa TO	25	Cappelle (v. Cappelle		Capriva del Friuli GO)	325	Carcaci EN	568
Cantalupo (v. Cantalupo		sul Tavo PE)	457	Capriva nel Carso TS	333	Carcano CO	128
in Sabina RI)	428	Cappelle sul Tavo PE	457	Capronno VA	113	Carcare SV	344
Cantalupo (v. Cantalupo		Capracotta IS	465	Capurso BA	510	Carceri PD	305
Ligure AL)	94	Capradosso AP	419	Caraffa (v. Caraffa del		Carciato TN	262
Cantalupo (v. Cantalupo		Capraia (v. Capraia e		Bianco RC)	546	Carcina BS	193
nel Sannio IS)	465	Limite FI)	387	Caraffa (v. Caraffa di		Carcoforo VC	44
Cantalupo Bardella		Capraia e Limite FI	387	Caraffa (v. Caraffa di		Cardana VA	113
(v. Mandela RM)	436	Capraia Isola LI	390	Catanzaro CZ)	538	Cardano (v. Cardano al	
Cantalupo in Sabina RI	428	Capralba CR	228	Caraffa del Bianco RC	546	Campo VA)	113
Cantalupo Ligure AL	94	Capranica VT	425	Caraffa di Catanzaro CZ	538	Cardano al Campo VA	113
Cantalupo nel Sannio IS	465	Capranica (v. Capranica		Caraglio CN	72	Cardè CN	72
Cantarana AT	85	Prenestina RM)	434	Caramagna (v.		Cardedu NU	581
Cantello VA	113	Capranica Prenestina		Caramagna Ligure IM)	337	Cardeto RC	546
Canterano RM	433	RM	434	Caramagna (v. Carama-		Cardezza NO	61
Cantiano PU	408	Caprara Sopra Panico		gna Piemonte CN)	72	Cardinale CZ	538
Cantoira TO	25	(v. Marzabotto BO)	370	Caramagna Ligure IM	337	Cardito NA	486
Cantonale PV	209	Caprarica di Lecce LE	516	Caramagna Piemonte		Careggine LU	382
Cantù CO	128	Caprarola VT	425	CN	72	Carella con Mariaga CO	128
Canzano TE	455	Caprauna CN	72	Caramanico (v.		Carema TO	25
Canzo CO	128	Caprese (v. Caprese		Caramanico Terme PE)	457	Carenno LC	143
Caorle VE	301	Michelangelo AR)	395	Caramanico Terme PE	457	Careno CO	128
Caorso PC	357	Caprese Michelangelo		Carano TN	262		

Carentino AL	94	Carpaneto Piacentino PC	358	Casacanditella CH	460	Casalgrasso CN	72
Careri RC	546	Carpanzano CS	529	Casagiove CE	475	Casalicchio (v. Casal Velino SA)	499
Caresana VC	44	Carpasio IM	337	Casal Cermelli AL	94	Casalincontrada CH	460
Caresanablot VC	44	Carpe SV	344	Casal di Principe CE	475	Casalino NO	61
Carezzano AL	94	Carpegna PU	408	Casal Serugo (v. Casalserugo PD)	305	Casalmaggiore CR	229
Carezzano Inferiore (v. Carezzano AL)	94	Carpenedolo BS	193	Casal Velino SA	499	Casalmaiocco LO	223
Carezzano Maggiore (v. Carezzano AL)	94	Carpeneto AL	94	Casalanguida CH	460	Casalmorano CR	229
Carezzano Superiore AL	94	Carpi MO	366	Casalattico FR	443	Casalmoreno MN	240
Carfizzi KR	536	Carpiano MI	156	Casalba CE	475	Casalnoceto AL	94
Cargeghe SS	576	Carpignano PV	209	Casalbeltrame NO	61	Casalnuovo (v. Basicò ME)	557
Cargiogo NO	61	Carpignano (v. Carpignano Salentino LE)	516	Casalbordino CH	460	Casalnuovo	
Cariati CS	529	Carpignano (v. Carpignano Sesia NO)	61	Casalbore AV	492	Casalnuovo (v. Casalbuono SA)	498
Caridà RC	546	Carpignano (v. Cura Carpignano PV)	212	Casalborgone TO	25	Casalnuovo	
Carife AV	492	Carpignano Salentino LE	516	Casalbuono SA	498	Casalnuovo (v. Casalnuovo di Napoli NA)	486
Carignano TO	25	Carpignano Sesia NO	61	Casalbuttano (v. Casalbuttano ed Uniti CR)	228	Casalnuovo (v. Casalnuovo Monterotaro FG)	506
Carimate CO	128	Carpinetti RE	364	Casalbuttano ed Uniti CR	228	Casalnuovo (v. San Paolo Albanese PZ)	524
Carinaro CE	474	Carpineto (v. Carpineto della Nora PE)	457	Casalbuttano ed Uniti CR	228	Casalnuovo (v. Villapiana CS)	536
Carini PA	554	Carpineto (v. Carpineto Romano RM)	434	Casalciprano CB	469	Casalnuovo di Napoli NA	486
Carinola CE	474	Carpineto della Nora PE	457	Casalduni BN	481	Casalnuovo Lucano (v. San Paolo Albanese PZ)	524
Carisio VC	44	Carpineto (v. Carpineto Sinello CH)	460	Casale (v. Casale Cremasco CR)	228	Casalnuovo Monterotaro FG	506
Carisolo TN	262	Carpineto Romano RM	434	Casale (v. Casale di Scodosia PD)	305	Casaloldo MN	240
Carlantino FG	506	Carpineto Sinello CH	460	Casale (v. Casale Litta VA)	113	Casalorzo Geroldi CR	229
Carlazzo CO	128	Carpino FG	506	Casale (v. Casale Marittimo PI)	392	Casalpoglio MN	240
Carlazzo Valsolda CO	128	Carpinone IS	465	Casale Corte Cerro VB	54	Casalpusterlengo LO	223
Carlentini SR	573	Carpugnino NO	61	Casale Cremasco CR	228	Casalromano MN	240
Carlino UD	317	Carrara MS	380	Casale Cremasco-Vidolasco CR	229	Casalserugo PD	305
Carloforte CA	592	Carrara San Giorgio PD	305	Casale di Scodosia PD	305	Casalsigone CR	229
Carlopoli CZ	538	Carrara Santo Stefano PD	305	Casale di Val di Cecina (v. Casale Marittimo PI)	392	Casaltrinità (v. Trinitapoli FG)	508
Carmagnola TO	25	Carrà VI	287	Casale Litta VA	113	Casaluce CE	475
Carmiano LE	516	Carrega Ligure AL	94	Casale Marittimo PI	392	Casalvecchio (v. Casalvecchio di Puglia FG)	506
Carmignano PO	389	Carretto SV	344	Casale Monferrato AL	94	Casalvecchio (v. Casalvecchio Siculo ME)	558
Carmignano (v. Carmignano di Brenta PD)	305	Carro SP	354	Casale sul Sile TV	296	Casalvecchio di Puglia FG	506
Carmignano di Brenta PD	305	Carrodano SP	354	Casalecchio di Reno BO	369	Casalvecchio Siculo ME	558
Carnago VA	113	Carrosio AL	94	Casaleggio (v. Casaleggio Boiro AL)	94	Casalvieri FR	443
Carnaiola TR	405	Carrù CN	72	Casaleggio (v. Casaleggio Novara NO)	61	Casalvolone NO	61
Carnate MI	156	Carsoli AQ	449	Casaleggio Boiro AL	94	Casalzuigno VA	113
Carnedo - <i>Karneid</i> (v. Comedo all'Isarco BZ)	246	Cartari e Calderara IM	337	Casaleggio Castellazzo NO	61	Casamarciano NA	486
Carobbio BG	176	Cartigliano VI	287	Casaleone VR	281	Casamassima BA	510
Carobbio degli Angeli BG	176	Cartignano CN	72	Casaletto (v. Casaletto Lodigiano LO)	223	Casamicciola (v. Casamicciola Terme NA)	486
Carolei CS	529	Cartoceto PU	408	Casaletto (v. Casaletto Spartano SA)	498	Casamicciola Terme NA	486
Carona BG	176	Cartosio AL	94	Casaletto Ceredano CR	229	Casandrino NA	486
Caronia ME	557	Cartura PD	305	Casaletto di Sopra CR	229	Casanova (v. Casagiove CE)	475
Caronno (v. Caronno Pertusella VA)	113	Caruberto CR	228	Casaletto Lodigiano LO	223	Casanova (v. Casanova Elvo VC)	44
Caronno Corbellaro VA	113	Carugate MI	156	Casaletto Spartano SA	498	Casanova (v. Casanova)	
Caronno Ghiringhello (v. Caronno Varesino VA)	113	Carugo CO	128	Casaletto Vaprio CR	229		
Caronno Varesino VA	113	Carugo Arosio CO	128	Casalgrande RE	364		
Caronno Milanese (v. Caronno Pertusella VA)	113	Carugo con Arosio (v. Carugo Arosio CO)	128				
Caronno Pertusella VA	113	Carunchio CH	460				
Caronno Varesino VA	113	Carvico BG	176				
Carosino TA	512	Carzago (v. Carzago della Riviera BS)	193				
Carovigno BR	514	Carzago della Riviera BS	193				
Carovilli IS	465	Carzano TN	262				
Carpaneta con Dosimo CR	228	Casabona KR	536				
Carpaneto (v. Carpaneto Piacentino PC)	358	Casacalenda CB	469				

Appendice A.2 - Elenco alfabetico dei comuni

Lanza CO)	128	Casez TN	262	Valcuvia VA)	114	Castagnole delle Lanze	
Casanova (v. Casanova		Casier TV	296	Cassano Albese CO	129	AT	85
Lerrone SV)	345	Casignana RC	546	Cassano allo Ionio CS	529	Castagnole Monferrato	
Casanova di Uggiate (v.		Casina RE	364	Cassano d'Adda MI	156	AT	85
Casanova Lanza CO)	128	Casino (v. Castelsilano		Cassano delle Murge		Castagnole Piemonte TO	26
Casanova d'Offredi CR	229	KR)	536	BA	510	Castana PV	210
Casanova e Coccagna		Casio e Casola		Cassano Irpino AV	492	Castania	
(v. Casagiove CE)	475	(v. Castel di Casio BO)	369	Cassano Magnago VA	114	(v. Castell'Umberto ME)	558
Casanova Elvo VC	44	Casirago CO	129	Cassano Spinola AL	94	Castano (v. Castano	
Casanova Lanza CO	128	Casirate (v. Casirate		Cassano Valcuvia VA	114	Primo MI)	157
Casanova Lerrone SV	345	d'Adda BG)	176	Cassarò SR	573	Castano Primo MI	157
Casanova Lonati PV	209	Casirate (v. Casirate		Cassiglio BG	176	Casteggio PV	210
Casape RM	434	Olona MI)	156	Cassina Aliprandi MI	156	Castegnate (v.	
Casapesenna CE	475	Casirate d'Adda BG	176	Cassina Amata MI	156	Castegnate Olona VA)	114
Casapinta BI	49	Casirate Olona MI	156	Cassina Baraggia MI	156	Castegnate Olona VA	114
Casaprota RI	428	Casletto CO	129	Cassina de' Bracchi CO	129	Castegnato BS	194
Casapulla CE	475	Caslino al Piano CO	129	Cassina de' Gatti MI	156	Castegnato VI	287
Casarano LE	516	Caslino d'Erba CO	129	Cassina de' Pecchi MI	156	Castel Baronia AV	492
Casargo LC	143	Caslino Piano d'Erba		Cassina del Pero (v.		Castel Boglione AT	85
Casarile MI	156	(v. Caslino d'Erba CO)	129	Pero MI)	165	Castel Bolognese RA	374
Casarsa della Delizia		Casnate CO	129	Cassina Ferrara VA	114	Castel Campagnano CE	475
PN	313	Casnate con Bernate		Cassina Mariaga CO	129	Castel Castagna TE	455
Casarza (v. Casarsa		CO	129	Cassina Nuova MI	156	Castel Cellesi VT	425
della Delizia PN)	313	Casnigo BG	176	Cassina Pertusella VA	114	Castel Clementino (v.	
Casarza (v. Casarza		Casola (v. Casola di		Cassina Pobbia MI	156	Servigliano AP)	423
Ligure GE)	350	Napoli NA)	486	Cassina Rizzardi CO	129	Castel Colonna AN	414
Casarza Ligure GE	350	Casola (v. Casola in		Cassina Savina MI	156	Castel Condino TN	262
Casasco AL	94	Lunigiana MS)	380	Cassina Triulza MI	156	Castel d'Aiano BO	369
Casasco (v. Casasco		Casola di Napoli NA	486	Cassina Valsassina LC	143	Castel d'Ario MN	240
d'Intelvi CO)	129	Casola in Lunigiana MS	380	Cassina Verghera VA	114	Castel d'Azzano VR	281
Casasco d'Intelvi CO	129	Casola Valsenio RA	374	Cassinasco AT	85	Castel de' Ratti AL	95
Casatenovo LC	143	Casolate MI	156	Cassine AL	94	Castel del Giudice IS	465
Casatico PV	210	Casole (v. Casole d'Elsa		Cassine Calderari PV	210	Castel del Monte AQ	449
Casatismo PV	210	SI)	397	Cassine Gandine CR	229	Castel del Monte	
Casavatore NA	486	Casole Bruzio CS	529	Cassine Sirigari PV	210	Udinese UD	317
Casazza BG	176	Casole d'Elsa SI	397	Cassine Tolentine PV	210	Castel del Piano GR	399
Cascia PG	401	Casole. (v. Casole		Cassinelle AL	95	Castel del Rio BO	369
Casciago VA	113	Bruzzo CS)	529	Cassinetta di Lugagnano		Castel di Casio BO	369
Casciana Terme PI	392	Casoli CH	460	MI	157	Castel di Croce AP	420
Cascina PI	392	Casone MI	156	Cassino FR	443	Castel di Ieri AQ	449
Cascine di Stra VC	44	Casorate (v. Casorate		Cassino (v. Cassino Po		Castel di Iudica CT	569
Casine San Giacomo		Primo PV)	210	PV)	210	Castel di Lago TR	405
(v. San Giacomo		Casorate (v. Casorate		Cassino d'Alberi MI	157	Castel di Lama AP	420
Vercellese VC)	48	Sempione VA)	114	Cassino Po PV	210	Castel di Lucio ME	558
Cascinette d'Ivrea TO	25	Casorate Primo PV	210	Cassola VI	287	Castel di Sangro AQ	449
Casè Gerola PV	210	Casorate Sempione VA	114	Cassolnovo PV	210	Castel di Sasso CE	475
Caselle TO	25	Casorezzo MI	156	Castagna CZ	538	Castel di Tora RI	428
Casella GE	350	Casoria NA	486	Castagna (v. Castel		Castel Dobra GO	326
Caselle (v. Caselle		Casorzo AT	85	Castagna TE)	455	Castel Focognano AR	395
d'Ozero MI)	156	Casotto VI	287	Castagnaro VR	281	Castel Frentano CH	460
Caselle (v. Caselle in		Casperia RI	428	Castagnè TN	262	Castel Gabbiano CR	229
Pittari SA)	499	Caspoggio SO	148	Castagneto (v.		Castel Gandolfo RM	434
Caselle (v. Caselle		Cassacco UD	317	Castagneto Carducci LI)	390	Castel Giorgio TR	405
Lurani LO)	223	Cassago CO	129	Castagneto		Castel Goffredo MN	240
Caselle (v. Caselle		Cassago Brianza LC	143	(v. Castagneto Po -TO)	25	Castel Guelfo (v. Castel	
Torinese TO)	25	Cassano (v. Cassano		Castagneto Carducci LI	390	Guelfo di Bologna BO)	370
Caselle d'Ozero MI	156	Albese CO)	129	Castagneto Marittimo (v.		Castel Guelfo di	
Caselle in Pittari SA	499	Cassano (v. Cassano		Castagneto Carducci LI)	390	Bologna BO	370
Caselle Landi LO	223	allo Ionio CS)	529	Castagneto Po TO	25	Castel Iablanizza	
Caselle Lurani LO	223	Cassano (v. Cassano		Castagnito CN	72	FIUME	599
Caselle Torinese TO	25	delle Murge BA)	510	Castagnole (v. Castagno-		Castel Lambro PV	210
Casellina e Torri		Cassano (v. Cassano		le Monferrato AT)	85	Castel Madama RM	434
(v. Scandicci FI)	389	Irpino AV)	492	Castagnole (v. Castagno-		Castel Maggiore BO	370
Caserta CE	475	Cassano (v. Cassano		le Piemonte TO)	26	Castel Mella BS	194



Castel Morrone CE	475	BZ	245	Castellaro (v. Castel	Castello (v. Castello del
Castel Ritaldi PG	401	Casteldelci PU	408	d'Ario MN)	Matese CE)
Castel Ritaldi e San		Casteldelfino CN	72	Castellaro de' Giorgi	Castello (v. Castello
Giovanni (v. Castel		Casteldidone CR	229	PV	Sopra Lecco CO)
Ritaldi PG)	401	Casteldimezzo PU	408	Castell'Arquato PC	Castello (v. Castello
Castel Rocchero AT	86	Castelfidardo AN	414	Castell'Azzara GR	Valsolda CO)
Castel Rozzone BG	176	Castelflorentino FI	387	Castellazzo (v. Castellazzo	Castello
Castel S Pietro		Castelfondo TN	262	Bormida AL)	(v. Castelvecchana VA)
(v. Castel San Pietro		Castelforte LT	440	Castellazzo (v. Castellazzo	Castello Cabiaglio VA)
Monferrato AL)	95	Castelfranco AV	492	Novarese NO)	Castello d'Agogna PV)
Castel San Benedetto		Castelfranco (v. Castel		Castellazzo Bormida AL	Castello d'Alife (v.
Reatino RI	428	Vittorio IM)	337	Castellazzo de' Barzi MI	Castello del Matese CE)
Castel San Felice PG	402	Castelfranco (v. Castel-		Castellazzo Novarese	Castello d'Argile BO)
Castel San Giorgio SA	499	franco d'Oglio CR)	229	NO	Castello del Matese CE)
Castel San Giovanni PC	358	Castelfranco (v.		Castellengo VC	Castello dell'Acqua SO)
Castel San Giovanni		Castelfranco Emilia MO)	366	Castelleone CR	Castello di Annone AT)
(v. Castel San Giovanni		Castelfranco (v. Castel-		Castelleone (v. Castel-	Castello di Brianza LC)
di Spoleto PG)	402	franco in Miscano BN)	481	leone di Suasa AN)	Castello di Campagnano
Castel San Giovanni di		Castelfranco (v. Castel-		Castelleone di Suasa	(v. Castel Campagnano
Spoleto PG	402	franco Veneto TV)	296	AN	CE)
Castel San Lorenzo SA	499	Castelfranco		Castellero AT	Castello di Cisterna NA)
Castel San Niccolò AR	395	(v. Castrolibero CS)	529	Castelletto (v. Brenzone	Castello di Fiemme
Castel San Pietro		Castelfranco dell'Emilia		VR)	(v. Castello - Molina di
(v. Castel San Pietro		(v. Castelfranco Emilia		Castelletto Cervo BI)	Fiemme TN)
Romano RM)	434	MO)	366	Castelletto d'Erro AL	Castello di Godego TV)
Castel San Pietro		Castelfranco di Sopra		Castelletto di Branduzzo	Castello di Pusteria -
(v. Castel San Pietro		AR	395	PV	<i>Ehrenburg</i>
Terme BO)	370	Castelfranco di Sotto PI	392	Castelletto di Brenzone	(v. Casteldarne BZ)
Castel San Pietro		Castelfranco d'Oglio CR	229	(v. Brenzone VR)	Castello di Serravalle
dell'Emilia (v. Castel		Castelfranco Emilia MO	366	Castelletto d'Orba AL	BO
San Pietro Terme BO)	370	Castelfranco in Miscano		Castelletto Mendosio MI	Castello Lavazzo BL)
Castel San Pietro		BN	481	Castelletto Merli AL	Castello Sopra Lecco
Monferrato AL	95	Castelfranco Veneto TV	296	Castelletto Molina AT	CO
Castel San Pietro		Castelgomberto VI	287	Castelletto Monferrato AL	Castello Tesino TN)
Romano RM)	434	Castelgrande PZ	522	Castelletto Monforte CN	Castello Valsolda CO)
Castel San Pietro		Castelguglielmo RO	309	Castelletto Po PV	Castello Valtravaglia
Terme BO	370	Castelguidone CH	460	Castelletto Scazzoso	(v. Castelvecchana VA)
Castel San Vincenzo IS	466	Castellabate SA	499	(v. Castelletto Monferrato	Castellone al Voltumo
Castel Sant'Angelo RI	428	Castellafiume AQ	449	AL)	IS
Castel Sant'Elia VT	425	Castell'Alfero AT	85	Castelletto sopra Ticino	Castellonorato LT)
Castel Trentano		Castellalto TE	455	NO	Castellucchio MN)
(v. Castel Frentano CH)	460	Castellammare (v. Castel-		Castelletto Stura CN	Castelluccia (v.
Castel Verrès		lammare Adriatico PE)	457	Castelletto Uzzone CN	Castellucivita SA)
(v. Verrès AO)	6	Castellammare (v. Castel-		Castelletto Villa VC	Castelluccio PZ)
Castel Verrino		lammare di Stabia NA)	486	Castelli TE	Castelluccio (v. Castel
(v. Castelverrino IS)	466	Castellammare Adriatico		Castelli Calepio BG	di Lucio ME)
Castel Viscardo TR	405	PE	457	Castelli Cusiani (v. San	Castelluccio (v. Castelliri
Castel Vittorio IM	337	Castellammare del Golfo		Maurizio d'Opagio NO)	FR)
Castel Voltumo CE	475	TP	551	Castellina in Chianti SI	Castelluccio Acqua Borra-
Castelbaldo PD	305	Castellammare di Stabia		Castellina Marittima PI	na (v. Castemauro CB)
Castelbelforte MN	240	NA	486	Castellinardo CN	Castelluccio dei Sauri
Castelbellino AN	414	Castellamonte TO	26	Castellino (v. Castellino	FG)
Castelbello - <i>Kastelbell</i>		Castellana (v. Castellana		del Biferno CB)	Castelluccio di Sora
BZ	245	Grotte BA)	510	Castellino (v. Castellino	(v. Castelliri FR)
Castelbello-Ciardes -		Castellana Grotte BA	510	Tanaro CN)	443
<i>Kastelbell-Tschars</i> BZ	245	Castellana Sicula PA	554	Castellino del Biferno	(v. Castelverrino IS)
Castelbianco SV	345	Castellanea TA	512	CB	466
Castelbottaccio CB	469	Castellania AL	95	Castellino Tanaro CN	Castelluccio Inferiore
Castelbuono PA	554	Castellano TN	262	Castelliri FR	PZ)
Castelcivita SA	499	Castellanza VA	114	Castello TN	Castelluccio Superiore
Castelcovati BS	194	Castellar CN	72	Castello - Molina di	PZ)
Castelcucco TV	296	Castellar Guidobono AL	95	Fiemme TN	Castelluccio Valmaggioro
Casteldaccia PA	554	Castellarano RE	364	Castello (v. Castel	FG)
Casteldarne - <i>Ehrenburg</i>		Castellaro IM	337	Condino TN)	Castell'Umberto ME)
					Castelmagno CN)



Castro (v. Castro dei Volsci FR)	443	Cavagnolo TO	26	Besana MI)	157	Celle (v. Celle Ligure SV)	345
Castro dei Volsci FR	443	Cavaion Veronese VR	281	Cazzano (v. Cazzano di Tramigna VR)	281	Celle di Bulgheria SA	499
Castrocaro e Terra del Sole (v. Castrocaro Terme e Terra del Sole FC)	375	Cavaione MI	157	Cazzano (v. Cazzano Sant'Andrea BG)	176	Celle di Macra CN	73
Castrocaro Terme e Terra del Sole FC	375	Cavajon (v. Cavaion Veronese VR)	281	Cazzano Befana (v. Cazzano Besana MI)	157	Celle di San Vito FG	507
Castrocielo FR	443	Cavalese TN	263	Cazzano Besana MI	157	Celle Enomondo AT	86
Castrofilippo AG	564	Cavallara CR	230	Cazzano di Tramigna VR	281	Celle Ligure SV	345
Castrogiovanni (v. Enna EN)	568	Cavallasca CO	129	Cazzano di Tramigna VR	281	Celledizzo TN	263
Castrolibero CS	529	Cavallerleone CN	73	Cazzano Sant'Andrea BG	176	Celleno VT	425
Castronno VA	114	Cavallermaggiore CN	73	Cazzano Sant'Andrea BG	176	Cellere VT	425
Castronuovo (v. Castronuovo di Sant'Andrea PZ)	522	Cavallino LE	516	Cazzimani(v. Borgo San Giovanni LO)	223	Cellino (v. Cellino Attanasio TE)	455
Castronuovo (v. Castronuovo di Sicilia PA)	554	Cavallino Treporti VE	301	Cazzone (v. Cantello VA)	113	Cellino San Marco BR	514
Castronuovo di Sant'Andrea PZ	522	Cavallirio NO	62	Ceccano FR	443	Cellio VC	45
Castronuovo di Sicilia PA	554	Cavandone NO	62	Cecima PV	211	Cellole CE	475
Castropignano CB	469	Cavareno TN	263	Cecina LI	390	Celpenchio PV	211
Castroreale ME	558	Cavargna CO	129	Ceconico GO	326	Cembra TN	263
Castroregio CS	529	Cavaria con Premezzo VA	114	Cedegolo BS	194	Cenadi CZ	538
Castrovillari CS	529	Cavaria ed Uniti (v. Cavaria con Premezzo VA)	114	Cedrasco SO	148	Cenate BG	177
Cataforio RC	546	Cavarzere VE	301	Cedrate VA	114	Cenate d'Argon BG	177
Catania CT	569	Cavaso (v. Cavaso del Tomba TV)	296	Cefalà Diana PA	554	Cenate Sopra BG	177
Catanzaro CZ	538	Cavaso del Tomba TV	296	Cefalù PA	554	Cenate Sotto BG	177
Catenanuova EN	568	Cavasso (v. Cavasso Nuovo PN)	313	Ceggia VE	301	Cencenighe (v. Cencenighe Agordino BL)	293
Caterina (v. Santa Caterina dello Ionio CZ)	541	Cavasso Nuovo PN	313	Ceglie FIUME	599	Cencenighe Agordino BL	293
Catignano PE	457	Cavatore AL	95	Ceglie (v. Ceglie del Campo BA)	510	Cene BG	177
Catona RC	546	Cavazuccherina (v. Iesolo VE)	302	Ceglie del Campo BA	510	Ceneda TV	296
Cattolica RN	378	Cavazzo (v. Cavazzo Carnico UD)	317	Ceglie Messapica BR	514	Ceneselli RO	310
Cattolica (v. Cattolica Eraclea AG)	564	Cavazzo Carnico UD	317	Ceglie Messapico (v. Ceglie Messapica BR)	514	Cenesi SV	345
Cattolica Eraclea AG	564	Cave RM	434	Celano AQ	450	Cengio SV	345
Caulonia RC	546	Cave Auremiane TS	333	Celentino TN	263	Cengles - Tschengls BZ	245
Cauria - Gfrill BZ	245	Cavedago TN	263	Celenza (v. Celenza sul Trigno CH)	461	Cenova IM	337
Cautano BN	481	Cavedine TN	263	Celenza (v. Celenza Valfortore FG)	507	Centa San Nicolò TN	263
Cava (v. Cava de' Tirreni SA)	499	Cavenago (v. Cavenago d'Adda LO)	223	Celenza sul Frigno (v. Celenza sul Trigno CH)	461	Centallò CN	73
Cava (v. Cava Manara PV)	210	Cavenago (v. Cavenago di Brianza MI)	157	Celenza sul Trigno CH	461	Centemero CO	130
Cava Carpignano (v. Cura Carpignano PV)	212	Cavenago d'Adda LO	223	Celenza sul Trigno CH	461	Centola SA	499
Cava dei Tirreni SA	499	Cavernago di Brianza MI)	157	Celenza Valfortore FG	507	Centorbi (v. Centuripe EN)	568
Cava Manara PV	210	Cavernago BG	176	Celico CS	529	Centuripe EN	568
Cava Tigozzi CR	230	Caversaccio CO	130	Celina VA	114	Centuripe (v. Centuripe EN)	568
Cavacurta LO	223	Cavezzo MO	367	Cella CR	230	Centuripe (v. Centuripe EN)	568
Cavaglià BI	49	Caviaga MI	157	Cella (v. Cella di Bobbio PV)	211	Cepagatti PE	458
Cavaglietto NO	61	Cavizzana TN	263	Cella (v. Cella Monte AL)	95	Cepino BG	177
Cavaglio (v. Cavaglio d'Agogna NO)	62	Cavolano - Goffan (v. Covellano BZ)	247	Cella Dati CR	230	Ceppaioni BN	481
Cavaglio (v. Cavaglio San Donnino NO)	62	Cavona VA	114	Cella di Bobbio PV	211	Ceppeda MI	157
Cavaglio d'Agogna NO	62	Cavoretto TO	26	Cella Monte AL	95	Ceppo Morelli VB	54
Cavaglio San Donnino NO	62	Cavour TO	26	Cellamare BA	510	Ceprano FR	443
Cavaglio-Spoccia VB	54	Cavriago RE	365	Cellara CS	529	Cerami EN	568
Cavagnera PV	210	Cavriana MN	240	Cellarengo AT	86	Ceranesi GE	350
		Cavriglia AR	395	Cellatica BS	194	Cerano NO	62
		Cazzago (v. Cazzago Brabbia VA)	114	Celle (v. Celle di Bulgheria SA)	499	Cerano (v. Cerano d'Intevi CO)	130
		Cazzago (v. Cazzago San Marino BS)	194	Celle (v. Celle di Macra CN)	73	Cerano d'Intevi CO	130
		Cazzago Brabbia VA	114	Celle (v. Celle di San Vito FG)	507	Cerano PV	211
		Cazzago San Martino BS	194	Celle (v. Celle Enomondo AT)	86	Ceraso SA	499
		Cazzano (v. Cazzano				Cercemaggiore CB	469
						Cercenasco TO	26



Chiopris-Viscone UD	318	Cicala CZ	539	Cisano Bergamasco BG	177	del Sannio IS)	466
Chiosi d'Adda Vigadore MI	158	Cicciano NA	486	Cisano sul Neva SV	345	Civitanova (v. Civitanova Marche MC)	417
Chiosi di Porta Cremonese MI	158	Cicerale SA	499	Ciserano BG	177	Civitanova del Sannio IS	466
Chiosi di Porta d'Adda MI	158	Ciciliano RM	434	Ciseriis UD	318	Civitanova Marche MC	417
Chiosi di Porta Regale MI	158	Cicognolo CR	230	Cislago VA	115	Civitaquana PE	458
Chiosi Uniti con Bottedo MI	158	Ciconio TO	27	Cislano MI	158	Civitavecchia RM	434
Chirignago VE	301	Cigliano VC	45	Cismon (v. Cismon del Grappa VI)	288	Civitavecchia (v. Duronia CB)	470
Chitignano AR	395	Cigliè CN	73	Cismon del Grappa VI	288	Civitella (v. Bellegra RM)	433
Chiuduno BG	177	Cignano BS	194	Cison (v. Cison di Valmarino TV)	296	Civitella (v. Civitella di Romagna FC)	376
Chiuppano VI	288	Cignone CR	230	Cison di Valmarino TV	296	Civitella (v. Civitella in Val di Chiana AR)	395
Chiuro SO	149	Cigognola PV	211	Cisore NO	62	Civitella (v. Civitella Licinio BN)	481
Chiusa - Klausen BZ	246	Cigole BS	194	Cissico - Issing (v. Issengo BZ)	248	Civitella (v. Civitella Messer Raimondo CH)	461
Chiusa (v. Chiusa di Pesio CN)	73	Cilavegna PV	211	Cissone CN	73	Civitella Alfedena AQ	450
Chiusa (v. Chiusa di San Michele TO)	27	Ciliverghe BS	194	Cisterna (v. Castello di Cisterna NA)	486	Civitella Casanova PE	458
Chiusa (v. Chiusa Sclafani PA)	554	Cima CO	130	Cisterna (v. Cisterna d'Asti AT)	86	Civitella d'Agliano VT	425
Chiusa (v. Chiusaforte UD)	318	Cimadolmo TV	296	Cisterna (v. Cisterna di Latina LT)	440	Civitella di Tronto TE	455
Chiusa all'Isarco - Klausen (v. Chiusa BZ)	246	Cimamulera NO	62	Cisterna d'Asti AT	86	Civitella di Romagna FC	376
Chiusa di Pesio CN	73	Cimbergo BS	194	Cisterna di Latina LT	440	Civitella in Val di Chiana AR	395
Chiusa di San Michele TO	27	Cimbergo-Paspardo BS	194	Cisterna di Littoria (v. Cisterna di Latina LT)	440	Civitella Licinio BN	481
Chiusa Sclafani PA	554	Cimbri VA	115	Cisterna di Roma (v. Cisterna di Latina LT)	440	Civitella Messer Raimondo CH	461
Chiusaforte UD	318	Cimego TN	263	Cisterna (v. Cisterna di Latina LT)	440	Civitella Paganico GR	399
Chiusanico IM	338	Ciminà RC	546	Cisternino BR	514	Civitella Roveto AQ	450
Chiusano (v. Chiusano d'Asti AT)	86	Ciminna PA	554	Citerna PG	402	Civitella San Paolo RM	435
Chiusano (v. Chiusano di San Domenico AV)	492	Cimitile NA	486	Città della Pieve PG	402	Civitella San Sisto (v. Bellegra RM)	433
Chiusano d'Asti AT	86	Cimmo (v. Tavernole sul Mella BS)	205	Città di Castello PG	402	Civo SO	149
Chiusano di San Domenico AV	492	Cimolais PN	313	Città Sant'Angelo PE	458	Cizzago BS	195
Chiusavecchia IM	338	Cimone TN	263	Cittadella PD	305	Claino con Osteno CO	130
Chiusdino SI	397	Cinaglio AT	86	Cittaduale RI	428	Clana FIUME	599
Chiusi della Verna AR	395	Cineto Romano RM	434	Cittareale RI	428	Cianazzo (v. Ubiale Cianazzo BG)	188
Chiusi in Casentino (v. Chiusi della Verna AR)	395	Cingia de' Botti CR	230	Cittiglio VA	115	Claut PN	314
Chiuso CO	130	Cingoli MC	417	Civate L.C.	144	Ciauzetto PN	314
Chivasso TO	27	Cinigiano GR	399	Civello CO	130	Clavesana CN	73
Chizzola TN	263	Cinisello MI	158	Civenna CO	130	Claviere TO	27
Ciago TN	263	Cinisello Balsamo MI	158	Civezza IM	338	Clavieres (v. Claviere TO)	27
Ciambave (v. Chambave AO)	2	Cinisi PA	554	Civezzano TN	263	Cles TN	264
Ciampino RM	434	Cino SO	149	Civiasco VC	45	Cieto CS	530
Cianciana AG	564	Cinquefrondi RC	546	Cividale del Friuli UD	318	Clivio VA	115
Ciano (v. Canossa RE)	364	Cintano TO	27	Cividate (v. Cividate al Piano BG)	177	Cloz TN	263
Ciano d'Enza (v. Canossa RE)	364	Cinte Tesino TN	263	Cividate (v. Cividate Camuno BS)	195	Clusane (v. Clusane sul Lago BS)	195
Ciardes - Tschars BZ	246	Cinto (v. Cinto Caomaggiore VE)	301	Cividate Camuno BS	195	Clusane sul Lago BS	195
Ciars - Tschars (v. Ciardès BZ)	246	Cinto Euganeo PD	305	Cividate Camuno BS	195	Clusio - Schleis BZ	246
Cibiana (v. Cibiana di Cadore BL)	293	Cinzano TO	27	Cividate Malegino BS	195	Clusone BG	177
Cibiana di Cadore BL	293	Ciorlano CE	475	Civiglio CO	130	Coassolo (v. Coassolo Torinese TO)	27
Cicagna GE	350	Cipollina (v. Santa Maria del Cedro CS)	534	Civita CS	530	Coassolo Torinese TO	27
		Cipressa IM	338	Civita Castellana VT	425	Coazzano MI	158
		Circello BN	481	Civita d'Antino AQ	450	Coazze TO	27
		Circhina GO	326	Civita Lavinia (v. Lanuvio RM)	436	Coazzolo AT	86
		Cireggio NO	62	Civitacampomarano CB	469	Cobbia GO	326
		Ciriè TO	27	Civitaluparella CH	461	Cobifagiava (v. Cobbia GO)	326
		Cirigliano MT	526	Civitanova (v. Civitanova del Sannio IS)	466	Coccaglio BS	195
		Cirimido CO	130				
		Cirò KR	536				
		Cirò Marina KR	536				
		Cis TN	263				
		Cisano (v. Cisano Bergamasco BG)	177				
		Cisano (v. Cisano sul Neva SV)	345				

Appendice A.2 - Elenco alfabetico dei comuni

Cocconato AT	86	(v. Brennero BZ)	245	Cologno Monzese MI	158	Concenedo CO	131
Cocconito AT	86	Colle San Magno FR	444	Colognola (v. Colognola		Concerviano RI	429
Cocquio VA	115	Colle Sannita BN	482	ai Colli VR)	281	Concesa MI	158
Cocquio-Trevisago VA	115	Colle Santa Lucia BL	293	Colognola (v. Colognola		Concesio BS	195
Cocullo AQ	450	Colle Umberto TV	297	del Piano BG)	177	Conco VI	288
Codevigo PD	305	Collebaccaro RI	428	Colognola ai Colli VR	281	Concordia (v. Concordia	
Codevilla PV	211	Collebeato BS	195	Colognola del Piano BG	177	Sagittaria VE)	301
Codigoro FE	372	Collecchio PR	361	Colombaro BS	195	Concordia Sagittaria	
Codognè TV	297	Collecchivino PE	458	Colombarolo CR	230	(v. Concordia Sagittaria	
Codogno LO	224	Colledara TE	455	Colonna RM	435	VE)	301
Codroipo UD	318	Colledimacine CH	461	Colonnella TE	455	Concordia Sagittaria VE	301
Codrongianos SS	576	Colledimezzo CH	461	Colonno CO	130	Concordia sulla Secchia	
Coggiola BI	50	Colleferro RM	435	Colorina SO	149	MO	367
Cogliate MI	158	Collegiove RI	428	Colomo PR	361	Concorezzo MI	158
Cogne AO	2	Collegno TO	27	Colosimi CS	530	Condino TN	264
Cognola TN	264	Collelongo AQ	450	Colsano - Galsaun BZ	246	Condofuri RC	546
Cogoleto GE	350	Collemancio PG	402	Colturano MI	158	Condove TO	28
Cogollo (v. Cogollo del		Colleparado FR	444	Colzano MI	158	Condrò ME	558
Cengio VI)	288	Collepasso LE	516	Colzate BG	177	Conegliano TV	297
Cogollo del Cengio VI	288	Collepietro AQ	450	Comabbio VA	115	Confienza PV	211
Cogolo TN	264	Colleterto Castelnuovo		Comacchio FE	372	Configni RI	429
Cogomo GE	350	TO	27	Comairano PV	211	Conflenti CZ	539
Coimo NO	62	Colleterto Giacosa TO	27	Comano TN	264	Conio IM	338
Coiro (v. Coiromonte		Colleterto Parella (v.		Comano MS	380	Coniolo AL	95
NO)	62	Colleterto Giacosa TO)	27	Comasine TN	264	Conselice RA	374
Coiromonte NO	62	Collesalvetti LI	391	Comazzo LO	224	Conselve PD	305
Col di Rodi IM	338	Collesano PA	554	Comeglians UD	318	Consiglio di Rumo CO	131
Col San Giovanni TO	28	Collescipoli TR	406	Comelico Inferiore		Consonno CO	131
Colazza NO	62	Collestatte TR	406	(v. Santo Stefano di		Contarina RO	310
Colbordolo PU	408	Colletorto CB	470	Cadore BL)	294	Contessa (v. Contessa	
Colcavagno AT	86	Collevecchio RI	429	Comelico Superiore BL	293	Entellina PA)	554
Colciago CO	130	Colli (v. Colli a Voltumo		Comen (v. Comeno GO)	326	Contessa Entellina PA	554
Colderano - Goldrain		IS)	466	Comeno GO	326	Contigliano RI	429
(v. Colcrano BZ)	246	Colli (v. Colli del Tronto		Comerio VA	115	Contra CO	131
Coldrano - Goldrain BZ	246	AP)	420	Comero BS	195	Contrada AV	492
Colere BG	177	Colli a Voltumo IS	466	Comezzano BS	195	Controguerra TE	455
Colfelice FR	443	Colli del Tronto AP	420	Comezzano-Cizzago BS	195	Controne SA	499
Colfosco - Colfosco BZ	246	Colli di Labro (v. Colli sul		Comignago NO	62	Contursi (v. Contursi	
Coli PC	358	Velino RI)	429	Comiso RG	572	Terme SA)	499
Colico LC	144	Colli in Pusteria -		Comitini AG	564	Contursi Terme SA	499
Colla (v. Col di Rodi IM)	338	Pichiem BZ	246	Comiziano NA	486	Conversano BA	510
Collagna RE	365	Colli sul Velino RI	429	Commessaggio MN	240	Conza della Campania	
Collalto (v. Collalto		Colliano SA	499	Commezzadura TN	264	AV	493
Sabino RI)	428	Collinas CA	592	Comnago NO	62	Conzano AL	96
Collalto (v. Segnacco		Collio BS	195	Como CO	131	Copertino LE	516
UD)	323	Collobiano VC	45	Compiano PR	361	Copiano PV	211
Collalto della Soima		Colloredo di Monte		Comun Nuovo BG	177	Copparo FE	372
(v. Segnacco UD)	323	Albano UD	318	Comunanza AP	420	Copreno MI	158
Collalto Sabino RI	428	Colmurano MC	417	Comunanza del Littorio		Corana PV	211
Collarmeale AQ	450	Colnago MI	158	(v. Comunanza AP)	420	Corato BA	510
Collazzone PG	402	Colobrarò MT	526	Comune della Valsolda		Corbara SA	499
Colle (v. Colle di Val		Cologna CO	130	(v. Valsolda CO)	141	Corbesate PV	211
d'Elsa SI)	397	Cologna - Gavazzo TN	264	Cona VE	301	Corbetta MI	159
Colle (v. Colle Sannita		Cologna (v. Cologna		Conca (v. Conca dei		Corbola RO	310
BN)	482	Veneta VR)	281	Marini SA)	499	Corchiano VT	425
Colle (v. Colle Umberto		Cologna in Giudicarie		Conca (v. Conca della		Corciago NO	62
TV)	297	TN	264	Campania CE)	475	Corciano PG	402
Colle Brianza LC	144	Cologna Veneta VR	281	Conca Casale IS	466	Cordenons PN	314
Colle d'Anchise CB	469	Cologne BS	195	Conca dei Marini SA	499	Cordignano TV	297
Colle di Tora RI	428	Cologno (v. Cologno al		Conca della Campania		Cordovado PN	314
Colle di Val d'Elsa SI	397	Serio BG)	177	CE	475	Coredo TN	264
Colle in Casies - Pichl		Cologno (v. Cologno		Concadirame RO	310	Coreglia (v. Coreglia	
in Gsies BZ	246	Monzese MI)	158	Concamarise VR	281	Antelminelli LU)	382
Colle Isarco-Gossensass		Cologno al Serio BG	177	Concei TN	264	Coreglia (v. Coreglia	

Ligure GE)	350	Cornigliano Ligure GE)	350	Corticelle (v. Corticelle		Costa di Rovigo RO	310
Coreglia Antelminelli LU	82	Cornigliano Ligure GE	350	Pieve BS)	195	Costa di Serina BG	178
Coreglia di Fontanabona		Corniglio PR	361	Corticelle (v. Cortiglione		Costa d'Oneglia IM	338
(v. Coreglia Ligure GE)	350	Corno di Rosazzo UD	318	AT)	87	Costa Lombarda (v.	
Coreglia Ligure GE	350	Corno Giovine LO	224	Corticelle Pieve BS	195	Costa al Lambro MI)	159
Corenno (v. Corenno		Cornovecchio LO	224	Cortiglione AT	87	Costa Masnaga LC	144
Plinio CO)	131	Cornuda TV	297	Cortile San Martino PR	361	Costa Monticelli (v.	
Corenno Plinio CO	131	Corona GO	326	Cortina all'Adige -		Costa di Mezzate BG)	178
Coreno (v. Coreno		Corona alla Muta - <i>Graun</i>		<i>Kurtinig</i> (v. Cortina sulla		Costa San Zenone (v.	
Ausonio FR)	444	(v. Curon BZ)	247	strada del vino BZ)	246	Costa de' Nobili PV)	212
Coreno Ausonio FR	444	Coronate (v. Morimondo		Cortina d'Ampezzo BL	293	Costa Sant'Abramo CR	230
Corfinio AQ	450	MI)	164	Cortina sulla Strada		Costa Valle Imagna BG	178
Corgeno VA	115	Corpi Santi di Cremona		del Vino - <i>Kurtinig an</i>		Costa Vescovato AL	96
Corgnale TS	333	CR	230	<i>der Weinstrasse</i> BZ	246	Costa Volpino BG	178
Cori LT	440	Corpi Santi di Milano MI	159	Cortino TE	455	Costabissara VI	288
Coriano RN	378	Corpi Santi di Pavia PV	212	Cortona AR	395	Costacciaro PG	402
Corigliano (v. Corigliano		Correggio RE	365	Corvara PE	458	Costanzana VC	45
Calabro CS)	530	Correzzana MI	159	Corvara in Badia -		Costarainera IM	338
Corigliano (v. Corigliano		Correzzo VR	282	<i>Corvara</i> BZ	247	Costasavina TN	264
d'Otranto LE)	516	Correzzola PD	305	Corvara in Passiria -		Costermano VR	282
Corigliano Calabro CS	530	Corrido CO	131	<i>Rabenstein</i> BZ	247	Costigliole d'Asti AT	87
Corigliano d'Otranto LE	516	Corridonia MC	417	Corvino (v. Corvino San		Costigliole Saluzzo CN	74
Corinaldo AN	414	Corropoli TE	455	Quirico PV)	212	Cotignola RA	374
Corio TO	28	Corsano LE	516	Corvino San Quirico PV	212	Cotrone (v. Crotone KR)	537
Corleone PA	554	Corsico MI	159	Corzano BS	195	Cotronei KR	536
Corleto (v. Corleto		Corsione AT	86	Corzes - <i>Kortsch</i> BZ	247	Cottanello RI	429
Monforte SA)	499	Cortabbio CO	131	Cosbana (v. Cosbana		Courmayeur AO	2
Corleto (v. Corleto		Cortaccia - <i>Kurtatsch</i>		del Collio GO)	326	Covelano - <i>Göflan</i> BZ	247
Perticara PZ)	522	(v. Cortaccia sulla strada		Cosbana nel Collio GO	326	Covelo TN	264
Corleto Monforte SA	499	del vino BZ)	246	Coseano UD	318	Covo BG	178
Corleto Perticara PZ	522	Cortaccia sulla Strada		Cosenza CS	530	Cozzo PV	212
Cormaiole (v.		del Vino - <i>Kurtatsch an</i>		Cosio (v. Cosio di		Craco MT	526
Courmayeur AO)	2	<i>der Weinstrasse</i> BZ	246	Arroscia IM)	338	Craglio con Cadero (v.	
Cormano MI	159	Cortale CZ	539	Cosio (v. Cosio Valtellino		Cadere con Graglio VA)	113
Cormons GO	326	Cortandone AT	86	SO)	149	Cadere con Gattugno NO	62
Coma Imagna BG	177	Cortanze AT	87	Cosio di Arroscia IM	338	Crana Gattugno NO	62
Cornalba BG	178	Cortazzone AT	87	Cosio Valtellino SO	149	Crandola (v. Crandola	
Cornale PV	211	Corte BG	178	Cosoleto RC	546	Valsassina LC)	144
Cornaredo MI	159	Corte Brugnatella PC	358	Cossana TS	333	Crandola Valsassina LC	144
Cornate (v. Cornate		Corte de' Cortesi (v.		Cossano (v. Cossano		Cravagliana VC	45
d'Adda MI)	159	Corte de' Cortesi con		Canavese TO)	28	Cravanzana CN	74
Cornate d'Adda MI	159	Cignone CR)	230	Cossano (v. Due		Craveggia VB	54
Cornedo - <i>Karneid</i> (v.		Corte de' Cortesi con		Cossani VA)	116	Cravegna NO	62
Cornedo all'Isarco BZ)	246	Cignone CR	230	Cossano Belbo CN	74	Creazzo VI	288
Cornedo (v. Comedo		Corte de' Frati CR	230	Cossano Canavese TO	28	Crecchio CH	461
Vicentino VI)	288	Corte Franca BS	195	Cossato BI	50	Creda GO	326
Cornedo all'Isarco -		Corte in Pusteria - <i>Hofern</i>		Cosseria SV	345	Credaro BG	178
<i>Karneid</i> BZ	246	(v. Corti in Pusteria BZ)	246	Cossignano AP	420	Credera CR	230
Cornedo Vicentino VI	288	Corte Madama CR	230	Cossila VC	45	Credera Rubbiano CR	230
Cornegliano (v. Cornegliano		Corte Palasio LO	224	Cossirano BS	195	Crema CR	230
Laudense LO)	224	Corte Sant'Andrea MI	159	Cossogno VB	54	Cremella LC	144
Cornegliano Laudense		Cortemaggiore PC	358	Cossoine SS	576	Cremenaga VA	115
LO	224	Cortemillia CN	74	Cossombrato AT	87	Cremeno LC	144
Corneliano (v. Corneliano		Cortenedolo BS	195	Costa (v. Costa di		Cremezzano BS	195
Bertario MI)	159	Corteno (v. Corteno		Rovigo RO)	310	Crema CO	131
Corneliano (v. Corneliano		Golgi BS)	195	Costa (v. Costa		Cremnago CO	131
d'Alba CN)	73	Corteno Golgi BS	195	d'Oneglia IM)	338	Cremolino AL	96
Corneliano Bertario MI	159	Cortenova BG	178	Costa (v. Costa Valle		Cremona CR	231
Corneliano d'Alba CN	73	Cortenova LC	144	Imagna BG)	178	Cremona ed Uniti	
Corneto (v. Tarquinia		Corteolona PV	212	Costa (v. Costa		(v. Cremona CR)	231
VT)	426	Cortetanzano AL	96	Vescovato AL)	96	Cremosano CR	231
Corneto Tarquinia		Cortetano CR	230	Costa al Lambro MI	159	Crenna VA	115
(v. Tarquinia VT)	426	Corti in Pusteria -		Costa de' Nobili PV	212	Crenovizza TS	333
Cornigliano (v.		<i>Hofern</i> BZ	246	Costa di Mezzate BG	178	Crescentino VC	45
						Crescenzago MI	159

Crespadoro VI	288	Cugliate VA	115	Valle VA)	116	BS	196
Crespano (v. Crespano del Grappa TV)	297	Cugliate-Fabiasco VA	115	Cuveglio in Valle VA	116	Desenzano sul Lago (v. Desenzano del Garda)	
Crespano del Grappa TV	297	Cuglieri OR	587	Cuvio VA	116	BS	196
Crespano Veneto (v. Crespano del Grappa TV)	297	Cugnoli PE	458	Cuvirone VA	116	Desértes TO	28
Crespellano BO	370	Culagna (v. Collagna RE)	365	Cuzzago NO	63	Desio MI	159
Crespiatica LO	224	Cumiana TO	28	Dagnente NO	63	Desulo NU	581
Crespina PI	392	Cumignano (v. Comiziano NA)	486	Daiano TN	264	Dezzo di Scalve BG	178
Crespino RO	310	Cumignano (v. Cumignano sul Naviglio CR)	231	Dairago MI	159	Diamante CS	530
Cressa NO	62	Cumignano (v. Cumignano e Gallo di Nola (v. Comiziano NA) CR)	486	Dalmine (v. Sabbio Bergamasco BG)	186	Diano (v. Diano d'Alba CN)	74
Cressogno CO	131	Cumignano e Gallo di Nola (v. Comiziano NA) CR	486	Dalmine BG	178	Diano (v. Teggiano SA)	504
Creto TN	264	Cunardo VA	115	Dambel TN	264	Diano Arentino IM	338
Crevacuore BI	50	Cuneo CN	74	Damiano (v. San Damiano d'Asti AT)	89	Diano Borello IM	338
Crevalcore BO	370	Cunevo TN	264	Danta (v. Danta di Cadore BL)	293	Diano Calderina IM	338
Crevenna CO	131	Cunico AT	87	Danta di Cadore BL	293	Diano Castello IM	338
Crevola (v. Crevola Sesia VC)	45	Cuornè TO	28	Daone TN	264	Diano d'Alba CN	74
Crevola (v. Crevoladossola VB)	54	Cupello CH	461	Dardine TN	265	Diano Marina IM	338
Crevola d'Ossola (v. Crevoladossola VB)	54	Cupra Marittima AP	420	Darè TN	264	Diano San Pietro IM	339
Crevola Sesia VC	45	Cupramontana AN	414	Darfo (v. Darfo Boario Terme BS)	196	Dicomano FI	387
Crevoladossola VB	54	Cuquello AL	96	Darfo Boario Terme BS	196	Dignano UD	318
Crispano NA	486	Cura Carpignano PV	212	Darzo TN	265	Dignano d'Istria POLA	601
Crispiano TA	512	Curaces - Gratsch (v. Quarazze BZ)	252	Dasà VV	542	Dimaro TN	265
Crissolo CN	74	Curcuris OR	587	Dasio VV	542	Dinami VV	542
Croce CO	131	Curdomo BG	178	Dasio CO	131	Dipignano CS	530
Croce di Mosso VC	45	Cureggio NO	63	Davagna GE	350	Diso LE	517
Crocefieschi GE	350	Curiglia (v. Curiglia con Monteviasco VA)	115	Daverio VA	116	Dissimo NO	63
Crocetta RO	310	Curiglia con Monteviasco VA	115	Davolè CZ	539	Divaccia Grotte del Timavo TS)	333
Crocetta del Montello TV	297	Curiglia con Monteviasco VA	115	Dazio SO	149	Divaccia San Canziano (v. Divaccia Grotte del Timavo TS)	333
Crocetta Trevigiana (v. Crocetta del Montello TV)	297	Curinga CZ	539	Decani (v. Villa Decani POLA)	603	Divignano NO	63
Crodo VB	54	Curino BI	50	Decimomannu CA	593	Dizzasoo CO	131
Crognaleto TE	455	Curnasco BG	178	Decimoputzu CA	593	Dobbiaco - Toblach BZ	247
Cropalati CS	530	Curno BG	178	Decollatura CZ	539	Doberdò (v. Doberdò del Lago GO)	326
Cropani CZ	539	Curon - Graun im Vinschgau BZ	247	Degagnana BS	196	Doberdò del Lago GO	326
Crosa BI	50	Curon Venosta - Graun im Vinschgau BZ	247	Deggiano TN	265	Doccio VC	45
Crosara VI	288	Cursi LE	516	Dego SV	345	Dogliani CN	74
Crosia CS	530	Cursolo NO	63	Deiva (v. Deiva Marina SP)	355	Dogliola CH	461
Crosio della Valle VA	115	Cursolo-Crasso VB	54	Deiva Marina SP	355	Dogna UD	318
Crotone KR	537	Curtarolo PD	305	Delebio SO	149	Dol Grande GO	327
Crotta d'Adda CR	231	Curtatone MN	240	Delia CL	566	Dol-Otliza (v. Dol-Ottelza GO)	327
Crova VC	45	Curti CE	475	Delianuova RC	546	Dolcè VR	282
Croviana TN	264	Cusago MI	159	Deliceto FG	507	Dolceacqua IM	339
Crucoli KR	537	Cusano (v. Cusano Milanino MI)	159	Dello BS	196	Dolcedo IM	339
Crugnola VA	115	Cusano (v. Cusano Mutri BN)	482	Demonte CN	74	Dole GO	326
Crusinallo NO	62	Cusano Milanino MI	159	Denice AL	96	Dolegna (v. Dolegna del Collio GO)	326
Cuasso al Monte VA	115	Cusano Mutri BN	482	Denno TN	265	Dolegna del Collio GO	326
Cucca (v. Veronella VR)	285	Cusano sul Seveso (v. Cusano Milanino MI)	159	Dergano MI	265	Dolianova CA	593
Cuccaro (v. Cuccaro Monferrato AL)	96	Cusano sul Seveso (v. Cusano Milanino MI)	159	Dermulo TN	265	Dolina (v. San Dorligo della Valle TS)	334
Cuccaro (v. Cuccaro Vetere SA)	499	Cusino CO	131	Dermice AL	96	Dolo VE	301
Cuccaro Monferrato AL	96	Cusio BG	178	Derovere CR	231	Dol-Ottelza GO	327
Cuccaro Vetere SA	499	Custonaci TP	551	Deruta PG	402	Dolzago LC	144
Cucciago CO	131	Cutigliano PT	384	Dervio LC	144	Domanico CS	530
Cuceglio TO	28	Cutro KR	537	Desana VC	45	Domaso CO	131
Cuggiono MI	159	Cutrofiano LE	516	Descia GO	326	Domegge (v. Domegge di Cadore BL)	293
		Cuveglio VA	116	Desenzano (v. Desenzano al Serio BG)	178	Domegge di Cadore BL	293
		Cuveglio (v. Cuveglio in Valle VA)	116	Desenzano (v. Desenzano del Garda BS)	196	Domicella AV	493
				Desenzano al Serio BG	178		
				Desenzano del Garda			



Domodossola VB	55	Dueville VI	288	Esino Inferiore CO	132	Falcone ME	558
Domus de Maria CA	593	Dugenta BN	482	Esino Lario LC	144	Faleria VT	425
Domusnovas CA	593	Dugnano MI	160	Esino Superiore CO	132	Falerna CZ	539
Domusnovas Canales OR		Duino TS	334	Esio NO	63	Faierone AP	420
Don TN	587	Duino-Aurisina TS	334	Esmate BG	179	Falesina TN	265
Donada RO	265	Dumenza VA	116	Esperia FR	444	Fallascoso CH	461
Donas (v. Donnas AO)	310	Duno VA	116	Esporlatu SS	577	Fallo CH	461
Donato BI	2	Durazzano BN	482	Este PD	305	Falmenta VB	55
Donelasco PV	50	Duronia CB	470	Esterzili NU	581	Faloppio CO	132
Dongio CO	212	Dusino AT	87	Etroble (v. Etroubles AO)	3	Falvaterra FR	444
Donigala (v. Donigala Fenughedu OR)	131	Dusino San Michele AT	87	Étroubles AO	3	Falzes - Pfalzen BZ	247
Donigala (v. Donigala Siurgus CA)	587	Duttogliano TS	333	Eupilio CO	132	Famie TS	334
Donigala Fenughedu OR	593	Eboli SA	500	Exilles TO	28	Famie (v. Famie TS)	334
Donigala Siurgus CA	593	Edolo BS	196	Fabbrica (v. Fabbrica Curone AL)	96	Fanna PN	314
Donigala Fenughedu OR	587	Egna - Neumarkt BZ	247	Fabbrica (v. Fabbrica Durini CO)	132	Fano PU	408
Donigala Siurgus CA	593	Elena LT	440	Fabbrica (v. Fabbrica Roma VT)	425	Fano Adriano TE	455
Donnas AO	2	Elice PE	458	Fabbrica (v. Fabbrica di Curone AL)	96	Fara (v. Fara Gera d'Adda BG)	179
Donnaz (v. Donnas AO)	2	Elini NU	581	Fabbriche di Vallico LU	382	Fara (v. Fara in Sabina RI)	429
Donori CA	593	Elle - Ellen BZ	247	Fabbrico RE	365	Fara (v. Fara Novarese NO)	63
Dorgali NU	581	Ellera SV	345	Fabiasco VA	116	Fara (v. Fara Olivana con Sola BG)	179
Dorio LC	144	Ello LC	144	Fabriano AN	414	Fara d'Adda (v. Fara Gera d'Adda BG)	179
Dormelletto NO	63	Elmas CA	593	Fabrica di Roma VT	425	Fara Filiorum Petri CH	461
Dornberg (v. Montespino GO)	328	Elsane FIUME	599	Fabrizia VV	542	Fara Gera d'Adda BG	179
Dorno PV	212	Elva CN	74	Fabro TR	406	Fara in Sabina RI	429
Dorsino TN	265	Emarèse AO	3	Faedis UD	318	Fara Novarese NO	63
Dorzano BI	50	Emarese (v. Emarèse AO)	3	Faedo TN	265	Fara Olivana con Sola BG	179
Dosolo MN	240	Empoli FI	387	Faedo (v. Faedo Valtellino SO)	149	Fara San Martino CH	461
Dossena BG	178	Endenna BG	178	Faedo Valtellino SO	149	Fara Vicentino VI	288
Dosso Baroardo CR	231	Endine BG	179	Faenza RA	375	Fardella PZ	522
Dosso de' Frati CR	231	Endine Gaiano BG	179	Faeto FG	507	Farigliano CN	74
Dosso del Liro CO	132	Enego VI	288	Faetto TO	28	Farinate CR	231
Doues AO	3	Enemonzo UD	318	Fagagna UD	318	Farindola PE	458
Dovadola FC	376	Enguiso TN	265	Faggeto Lario CO	132	Farini PC	358
Dovera CR	231	Enna EN	568	Faggiano TA	512	Farini d'Olmo (v. Farini PC)	358
Dovia di Aosta (v. Doues AO)	3	Entracque CN	74	Fagnano (v. Fagnano Alto AQ)	450	Farnese VT	425
Dozio CO	132	Entraque (v. Entracque CN)	74	Fagnano (v. Fagnano Castello CS)	530	Farra (v. Farra di Soligo TV)	297
Dozza BO	370	Entratico BG	179	Fagnano (v. Fagnano Olona VA)	116	Farra (v. Farra d'Isonzo GO)	327
Dragoni CE	476	Envie CN	74	Fagnano (v. Fagnano sul Naviglio MI)	160	Farra d'Alpago BL	293
Draguccio POLA	601	Eores - Afers BZ	247	Fagnano Alto AQ	450	Farra di Soligo TV	297
Drano CO	132	Episcopia PZ	522	Fagnano Castello CS	530	Farra d'Isonzo GO	327
Drapia VV	542	Eraclea VE	301	Fagnano Olona VA	116	Farvengo BS	196
Drena TN	265	Erba CO	132	Fagnano sul Naviglio MI	160	Fasana (v. Ca' Emo RO)	309
Drenchia UD	318	Erba Incino CO	132	Fai (v. Fai della Paganella TN)	265	Fasana di Polesine (v. Ca' Emo RO)	309
Dresano MI	159	Erbanno BS	196	Fai della Paganella TN	265	Fasano BR	514
Dresenza GO	327	Erbè VR	282	Faicchio BN	482	Fascia GE	350
Drezzo CO	132	Erbezzo VR	282	Falcade BL	293	Fauglia PI	393
Drizzona CR	231	Erbusco BS	196	Falciano del Massico CE	476	Favale CN	74
Dro TN	265	Erchie BR	514	Falconara (v. Falconara Albanese CS)	530	Favale (v. Favale di Malvaro GE)	350
Dronero CN	74	Ercolano NA	487	Falconara (v. Falconara Marittima AN)	414	Favale (v. Valsinni MT)	527
Druent (v. Druento TO)	28	Erice TP	551	Falconara Albanese CS	530	Favale di Malvaro GE	350
Druento TO	28	Erlì SV	345	Falconara Marittima AN	414	Favalle San Cataldo (v. Valsinni MT)	527
Druogno VB	55	Erpelle Cosina POLA	601	Falcaia (v. Falcaia della Paganella TN)	265		
Drusacco TO	28	Ersel in Monte GO	327	Falciano del Massico CE	476		
Dualchi NU	581	Erto e Casso PN	314	Falconara (v. Falconara Albanese CS)	530		
Dubino SO	149	Erula SS	576	Falconara (v. Falconara Marittima AN)	414		
Due Carrare PD	305	Erve LC	144	Falconara (v. Falconara Marittima AN)	414		
Due Comuni di Laterina (v. Castiglion Fibocchi AR)	395	Esanatoglia MC	417	Falconara (v. Falconara Marittima AN)	414		
Due Cossani VA	116	Escalaplano NU	581	Falconara (v. Falconara Marittima AN)	414		
Duemiglia CR	231	Escolca NU	581	Falconara (v. Falconara Marittima AN)	414		
		Escovedu OR	587	Falconara (v. Falconara Marittima AN)	414		
		Esille (v. Exilles TO)	28	Falconara (v. Falconara Marittima AN)	414		
		Esine BS	196	Falconara (v. Falconara Marittima AN)	414		

Appendice A.2 - Elenco alfabetico dei comuni

Favara AG	565	Fiano TO	28	Finale Emilia MO	367	Fleres - Pflersch BZ	247
Favaro (v. Favaro Veneto VE)	302	Fiano (v. Fiano Romano RM)	435	Finale Ligure SV	345	Flero BS	196
Favaro Veneto VE	302	Fiano Romano RM	435	Finale Marina SV	345	Floresta ME	558
Faver TN	265	Fianona POLA	601	Finale nell'Emilia (v. Finale Emilia MO)	367	Floridia SR	573
Faverzano BS	196	Fiastra MC	417	Finale Pia SV	345	Florinas SS	577
Favignana TP	551	Fiavè TN	265	Finero NO	63	Flumeri AV	493
Favogna di Sotto - Unterfennberg BZ	247	Ficano (v. Poggio San Vicino MC)	418	Fino (v. Fino del Monte BG)	179	Fluminimaggiore CA	593
Favria TO	28	Ficarazzi PA	554	Fino (v. Fino Mornasco CO)	132	Flussio NU	581
Favria-Oglianico TO	28	Ficarolo RO	310	Fino del Monte BG	179	Fobello VC	45
Fegolino (v. Orco Fegolino SV)	346	Ficarra ME	558	Fino Mornasco CO	132	Foce GE	350
Feisoglio CN	74	Ficulle TR	406	Fiorano (v. Fiorano al Serio BG)	179	Foggia FG	507
Feletto TO	28	Fidenza PR	361	Fiorano (v. Fiorano al Serio BG)	179	Foglianise BN	482
Feletto (v. Feletto Umberto UD)	318	Fiè - Vòls (v. Fiè allo Sciliar BZ)	247	Fiorano (v. Fiorano Canavese TO)	29	Fogliano (v. Fogliano Redipuglia GO)	327
Feletto Umberto UD	318	Fiè allo Sciliar - Vòls am Schlern BZ	247	Fiorano (v. Fiorano Modenese MO)	367	Fogliano di Monfalcone (v. Fogliano Redipuglia GO)	327
Felino PR	361	Fiera di Primiero TN	266	Fiorano al Serio BG	179	Fogliano Redipuglia GO	327
Felitto SA	500	Fierozzo TN	266	Fiorano Canavese TO	29	Foglizzo TO	29
Felizzano AL	96	Fiesco CR	231	Fiorano Modenese MO	367	Fogna SA	500
Felonica MN	240	Fiesole FI	387	Fiordimonte MC	417	Foiana - Vòllan BZ	247
Feltre BL	293	Fiesse BS	196	Fiorenzuola (v. Fiorenzuola d'Arda PC)	358	Foiano (v. Foiano della Chiana AR)	395
Fenegrò CO	132	Fiesso (v. Fiesso d'Artico VE)	302	Fiorenzuola (v. Fiorenzuola di Focara PU)	409	Foiano della Chiana AR	395
Fenestrelle TO	28	Fiesso (v. Fiesso Umbertiano RO)	310	Fiorenzuola d'Arda PC	358	Foiano di Val Fortore BN	482
Fengo CR	231	Fiesso d'Artico VE	302	Fiorenzuola di Focara PU	409	Fojano (v. Foiano di Val Fortore BN)	482
Fenigli PU	408	Fiesso Umbertiano RO	310	Firenze FI	387	Folgaria TN	266
Fenile TO	28	Figino (v. Figino di Milano MI)	160	Firenzuola FI	387	Folignano AP	420
Fenils TO	28	Figino (v. Figino di Milano MI)	160	Firmo CS	530	Foligno PG	402
Fénis AO	3	Figino Serenza CO	132	Fisciano SA	500	Follina TV	297
Ferentillo TR	406	Figliaro (v. Mirabello Comasco CO)	135	Fisto TN	266	Follonica GR	399
Ferentino FR	444	Figline (v. Figline Valdarno FI)	387	Fitto di Cecina (v. Cecina LI)	390	Folsogno NO	63
Ferla SR	573	Figline (v. Figline Vegliaturo CS)	530	Fiuggi FR	444	Folzano BS	196
Fermignano PU	409	Figline Valdarno FI	387	Fiumalbo MO	367	Fomarco NO	63
Fermo AP	420	Figline Vegliaturo CS	530	Fiumana FC	376	Fombio LO	224
Fermo VA	116	Figu OR	587	Fiumara RC	546	Fondachelli-Fantina ME	558
Feroletto Antico CZ	539	Figu-Gonnosnò (v. Gonnosnò OR)	587	Fiume FIUME	599	Fondi LT	440
Feroletto della Chiesa RC	546	Filacciano RM	435	Fiume (v. Fiume Veneto PN)	314	Fondra TN	266
Feroletto Piano (v. Pianopoli CZ)	540	Filadelfia VV	542	Fiume Veneto PN	314	Fonni NU	581
Ferrandina MT	526	Filago BG	179	Fiumedini ME	558	Fontainemore AO	3
Ferrara FE	373	Filago BG	179	Fiumefreddo (v. Fiumefreddo di Sicilia CT)	530	Fontana (v. Fontana Liri FR)	444
Ferrara di Monte Baldo VR	282	Filandari VV	543	Fiumefreddo (v. Fiumefreddo di Sicilia CT)	569	Fontana (v. Fontanelice BO)	370
Ferrazzano CB	470	Filattiera MS	380	Fiumefreddo di Sicilia CT	569	Fontana del Conte	
Ferrera (v. Ferrera di Varese VA)	116	Filettino FR	444	Fiumefreddo Bruzio CS	530	FIUME	599
Ferrera (v. Ferrera Erbognone PV)	212	Filettino Graziani (v. Filettino FR)	444	Fiumefreddo Bruzio CS	530	Fontana Elice (v. Fontanelice BO)	370
Ferrera (v. Moncenisio TO)	32	Filetto CH	461	Fiumenero BG	179	Fontana Liri FR	444
Ferrera Cenisio (v. Moncenisio TO)	32	Filiano PZ	522	Fiumicello UD	319	Fontanafredda PN	314
Ferrera di Varese VA	116	Filigghera PV	212	Fiumicello (v. Fiumicello Urago BS)	196	Fontanarosa AV	493
Ferrera Erbognone PV	212	Filignano IS	466	Fiumicello Urago BS	196	Fontanelice BO	370
Ferrere AT	87	Filogaso VV	543	Fiumicino RM	435	Fontanelice BO	370
Ferriere PC	358	Filottrano AN	414	Fiuminata MC	417	Fontanella BG	179
Ferruta VC	45	Finalborgo SV	345	Fivizzano MS	380	Fontanellato PR	361
Ferruzzano RC	546	Finale (v. Finale Emilia MO)	367	Flaibano UD	319	Fontanelle TV	297
Fertilia CE	476	Finale Emilia MO	367	Flavon TN	266	Fontaneto d'Agogna NO	63
Fiaccone (v. Fraconalto AL)	96	Finale Ligure SV	345	Flechchia VC	45	Fontanetto (v. Fontanetto d'Agogna NO)	63
Fiamignano RI	429	Finale Marina SV	345			Fontanetto (v. Fontanetto Po VC)	45

Fontanetto da Po (v. Fontanetto Po VC))	45	Canale d'Agordo BL)	293	Francavilla Angitola VV)	543	Fregona TV	297
Fontanetto Po VC	45	Forno di Rivara (v. Forno Canavese TO)	29	Francavilla (v. Francavilla Bisio AL)	96	Frerola BG	179
Fontanigorda GE	350	Forno di Zoldo BL	293	Francavilla (v. Francavilla d'Ete AP)	420	Fresagrandinaria CH	461
Fontanile AT	87	Forno Groscauallo (v. Forno Alpi Graje TO)	29	Francavilla (v. Francavilla di Sicilia ME)	558	Fresonara AL	96
Fontaniva PD	305	Fornovo (v. Fornovo di Taro PR)	361	Francavilla (v. Francavilla Fontana BR)	514	Frigento AV	493
Fonte TV	297	Fornovo di Taro PR	361	Francavilla (v. Francavilla)		Frigiano CE	476
Fontecchio AQ	450	Fornovo San Giovanni BG	179	Francavilla in Sinni PZ)	522	Frigiano CE	476
Fontechiari FR	444	Forotondo AL	96	Francavilla (v. Francavilla Marittima CS)	531	Frigiano Maggiore (v. Frignano CE)	476
Fontegreca CE	476	Forru (v. Collinas CA)	592	Francavilla al Mare CH	461	Frigiano Piccolo (v. Villa di Briano CE)	480
Fonteno BG	179	Forte dei Marmi LU	382	Francavilla Angitola VV	543	Frinco AT	87
Fontevivo PR	361	Fortezza - Franzensfeste BZ	247	Francavilla Bisio AL	96	Frisca CH	461
Fonzaso BL	293	Fortunago PV	212	Francavilla d'Ete AP	420	Frisanco PN	314
Foppolo BG	179	Forza d'Agrò ME	558	Francavilla di Sicilia ME	558	Front TO	29
Forano RI	429	Fosciandora LU	382	Francavilla Fontana BR	514	Frontignano BS	196
Forcabobolina (v. San Giovanni Teatino CH)	463	Fosdinovo MS	380	Francavilla in Sinni PZ)	522	Frontino PU	409
Force AP	420	Fossa AQ	450	Francavilla Marittima CS	531	Frontone PU	409
Forcello CR	231	Fossa Guazzona CR	231	Francica VV	543	Frosinone FR	444
Forchia BN	482	Fossaceca (v. Fontegreca CE)	476	Francofonte SR	573	Frosolone IS	466
Forcola SO	149	Fossaceca (v. Fossacesia CH)	461	Francolise CE	476	Frossasco TO	29
Fordongianus OR	587	Fossaceca (v. Fossacesia CH)	461	Frascarolo PV	212	Frugarolo AL	96
Forenza PZ	522	Fossalta (v. Fossalta di Piave VE)	302	Frascata AL	96	Fubine AL	96
Foresto (v. Foresto di Susa TO)	29	Fossalta (v. Fossalta di Portogruaro VE)	302	Frascati RM	435	Fucecchio FI	387
Foresto (v. Foresto Sesia VC)	45	Fossalta di Piave VE	302	Frascineto CS	531	Fuipiano (v. Fuipiano al Brembo BG)	179
Foresto (v. Foresto Sparso BG)	179	Fossalta di Portogruaro VE	302	Frassilongo TN	266	Fuipiano al Brembo BG	179
Foresto di Susa TO	29	Fossalta di Portogruaro VE	302	Frassinelle (v. Frassinelle Polesine RO)	310	Fuipiano Valle Imagna BG	180
Foresto Sesia VC	45	Fossalta di Portogruaro VE	302	Frassinelle Polesine RO	310	Fumane VR	282
Foresto Sparso BG	179	Fossalto CB	470	Frassinello Monferrato AL	96	Fumone FR	444
Forgaria (v. Forgaria nel Friuli UD)	319	Fossano CN	74	Frassinello-Olivola (v. Frassinello Monferrato AL)	96	Fundoles - Pfunders (v. Fundres BZ)	247
Forgaria nel Friuli UD	319	Fossarmato PV	212	Frassinere TO	29	Funes - Villnöss BZ	247
Forino AV	493	Fossato (v. Fossato di Vico PG)	402	Frassineto Po AL	96	Furato MI	160
Forio NA	487	Fossato (v. Fossato Serralta CZ)	539	Frassineto TO	29	Furci CH	461
Forlì FC	376	Fossato (v. Fossato di Calabria)		Frassinoro MO	367	Furci Siculo ME	558
Forlì (v. Forlì del Sannio IS)	466	Fossato di Calabria Ultra (v. Montebello Ionico RC)	547	Frasso (v. Frasso Sabino RI)	429	Furnari ME	558
Forlì del Sannio IS	466	Fossato di Vico PG	402	Frasso (v. Frasso Telesino BN)	482	Furtei CA	593
Forlimpopoli FC	376	Fossato Serralta CZ	539	Frasso Sabino RI	429	Fuscaldo CS	531
Formazza VB	55	Fosseno NO	63	Frasso Telesino BN	482	Fusignano RA	375
Formello RM	435	Fossò VE	302	Frattra (v. Fratta Polesine RO)	310	Fusine SO	149
Formia LT	440	Fossombrone PU	409	Fratta (v. Fratta Todina PG)	402	Fusine in Valromana UD	319
Formicola CE	476	Foza VI	288	Fratta (v. Fratta Todina PG)	402	Futani SA	500
Formigara CR	231	Frabosa Soprana CN	74	Fratta (v. Umbertide PG)	404	Gabbiano (v. Borgo San Giacomo BS)	192
Formigine MO	367	Frabosa Sottana CN	74	Fratta Polesine RO	310	Gabbiano (v. Castel Gabbiano CR)	229
Formigliana VC	46	Fracchia CR	231	Fratta Todina PG	402	Gabbioneta CR	232
Formignana FE	373	Fraconalto AL	96	Frattamaggiore NA	487	Gabbioneta-Binanuova CR	232
Fornace TN	266	Fragagnano TA	512	Frattaminore NA	487	Gaberie (v. Gabria GO)	327
Fornelli IS	466	Fragneto l'Abate BN	482	Fratte (v. Ausonia FR)	443	Gabice (v. Gabicce Mare PU)	409
Fornero NO	63	Fragneto Monforte BN	482	Fratte (v. Fratte Rosa PU)	409	Gabice Mare PU	409
Forni (v. Tonezza del Cimone VI)	291	Fraine CH	461	Fratte Rosa PU	409	Gabria GO	327
Forni Avoltri UD	319	Framura SP	355	Fraveggio TN	266	Gabrovizza GO	327
Forni di Sopra UD	319	Francavilla (v. Francavilla al Mare CH)	461	Frazzanò ME	558	Gaby AO	3
Forni di Sotto UD	319	Francavilla (v. Francavilla)				Gadesco CR	232
Forni di Val d'Astico VI	288	Francavilla (v. Francavilla)				Gadesco-Pieve Delmona CR	232
Forno NO	63						
Forno TN	266						
Forno Alpi Graje TO	29						
Forno Canavese TO	29						
Forno di Canale (v.							

Appendice A.2 - Elenco alfabetico dei comuni

Gadoni NU	581	ME)	559	Gattera Maiocca MI	160	Gerenzago PV	213
Gaeta LT	440	Galluccio CE	476	Gattico NO	63	Gerenzano VA	117
Gaggi ME	558	Galluzzo FI	387	Gattinara VC	46	Gergei NU	582
Gaggiano MI	160	Galtelli NU	581	Gauna TO	29	Germagnano TO	29
Gaggino CO	132	Galzignano (v.		Gavardo BS	197	Germagno VB	55
Gaggio Montano BO	370	Galzignano Terme PD)	305	Gavazzana AL	97	Germanedo CO	132
Gaglianico BI	50	Galzignano Terme PD	305	Gavello RO	311	Germasino CO	133
Gagliano (v. Gagliano		Gamalero AL	97	Gaverina (v. Gaverina		Germignaga VA	117
Aterno AQ)	450	Gambara BS	196	Terme BG)	180	Gerocarne VV	543
Gagliano (v. Gagliano		Gambarana PV	212	Gaverina Terme BG	180	Gerola (v. Gerola Alta	
Castelferrato EN)	568	Gambasca CN	75	Gavi AL	97	SO)	149
Gagliano (v. Gagliano		Gambassi (v. Gambassi		Gavignano RM	435	Gerola (v. Gerolanuova	
del Capo LE)	517	Terme FI)	387	Gavirate VA	117	BS)	197
Gagliano Aterno AQ	450	Gambassi Terme FI	387	Gavoi NU	582	Gerola Alta SO	149
Gagliano Castelferrato		Gambatesa CB	470	Gavorrano GR	399	Gerolanuova BS	197
EN	568	Gambellara VI	288	Gazoldo degli Ippoliti		Gerosa BG	180
Gagliano del Capo LE	517	Gamberale CH	461	MN	240	Gerre de' Caprioli CR	232
Gagliato CZ	539	Gambettola FC	376	Gazzada VA	117	Gerrechiozzo PV	213
Gaiole MC	417	Gambina Barchetti CR	232	Gazzada Schianno VA	117	Gesico CA	593
Gaiarine TV	297	Gambolò PV	213	Gazzaniga BG	180	Gessate MI	160
Gaiba RO	311	Gambugliano VI	288	Gazzano RE	365	Gessopalena CH	462
Gaiola CN	74	Gandellino BG	180	Gazzelli IM	339	Gesturi CA	593
Gaiola Moiola CN	75	Gandino BG	180	Gazzo CR	232	Gesualdo AV	493
Gaiole (v. Gaiole in		Gandosso BG	180	Gazzo PD	305	Ghedi BS	197
Chianti SI)	397	Gangi PA	554	Gazzo (v. Gazzo		Ghemme NO	64
Gaiole in Chianti SI	397	Garabiolo VA	116	Veronese VR)	282	Ghevio NO	64
Gairo NU	581	Garaguso MT	526	Gazzo Veronese VR	282	Ghiffa VB	55
Gais - Gais BZ	248	Garbagna AL	97	Gazzola PC	358	Ghilarza OR	587
Galati (v. Galati		Garbagna (v. Garbagna		Gazzoldo (v. Gazoldo		Ghisalba BG	180
Mamertino ME)	559	Novarese NO)	63	degli Ippoliti MN)	240	Ghislarengo VC	46
Galati Mamertino ME	559	Garbagna Novarese NO	63	Gazzuolo MN	240	Giacciano con	
Galatina LE	517	Garbagnate (v. Garba-		Gela CL	566	Baruchella RO	311
Galatone LE	517	gnate Milanese MI)	160	Gelsane (v. Elsane		Giaglione TO	29
Galatro RC	546	Garbagnate Milanese MI	160	FIUME)	599	Gianico BS	197
Galbiate LC	144	Garbagnate Monastero		Gemmano RN	378	Giano (v. Giano	
Galdo SA	500	LC	144	Gemona (v. Gemona		dell'Umbria PG)	402
Galeata FC	376	Garbatola MI	160	del Friuli UD)	319	Giano (v. Giano Vetusto	
Galgagnano LO	224	Garda VR	282	Gemona del Friuli UD	319	CE)	476
Gallarate VA	116	Gardolo al Piano TN	266	Gemonio VA	117	Giano dell'Umbria PG	402
Gallese VT	425	Gardone Riviera BS	196	Genozano RM	435	Giano Vetusto CE	476
Galliate NO	63	Gardone Val Trompia		Genga AN	414	Giardinello PA	554
Galliate (v. Galliate		BS	196	Genivolta CR	232	Giardini (v.	
Lombardo VA)	116	Garegnano MI	160	Genola CN	75	Giardini-Naxos ME)	559
Galliate Lombardo VA	116	Garessio CN	75	Genoni NU	582	Giardini-Naxos ME	559
Galliavola PV	212	Gargallo NO	63	Genova GE	350	Giarole AL	97
Gallicano LU	382	Gargaro GO	327	Genuri CA	593	Giarratana RG	572
Gallicano (v. Gallicano		Gargazzone - Gargazon		Genzano (v. Genzano		Giarre CT	570
nel Lazio RM)	435	BZ	248	di Lucania PZ)	523	Giarre Riposto (v. Ionia	
Gallicano nel Lazio RM	435	Gargnano BS	197	Genzano (v. Genzano		CT)	570
Gallicchio PZ	522	Garlasco PV	213	di Roma RM)	435	Giave SS	577
Gallico RC	546	Garlate LC	144	Genzano di Lucania PZ	523	Giaveno TO	29
Galliera BO	370	Garlenda SV	345	Genzano di Roma RM	435	Giavera del Montello TV	297
Galliera (v. Galliera		Garniga (v. Garniga		Genzone PV	213	Giba CA	593
Veneta PD)	305	Terme TN)	266	Gera (v. Gera Lario CO)	132	Gibellina TP	551
Galliera Veneta PD	305	Garniga Terme TN	266	Gera Lario CO	132	Giffenga BI	50
Gallina RC	546	Garofai NU	581	Gerace RC	547	Giffone RC	547
Gallinara FR	444	Garzeno CO	132	Gerace Marina (v. Locri		Giffoni Sei Casali SA	500
Gallio VI	288	Garzigliana TO	29	RC)	547	Giffoni Valle Piana SA	500
Gallipoli LE	517	Gasperina CZ	539	Gerace Superiore		Gignese VB	55
Gallo (v. Gallo Matese		Gassino (v. Gassino		(v. Gerace RC)	547	Gignod AO	3
CE)	476	Torinese TO)	29	Geraci Siculo PA	554	Gildone CB	470
Gallo Matese CE	476	Gassino Torinese TO	29	Geraci (v. Geraci Siculo		Gimigliano CZ	539
Gallodoro ME	559	Gattatico RE	365	PA)	554	Gimino POLA	602
Gallodoro (v. Letojanni		Gatteo FC	376	Gerano RM	435	Ginestra PZ	523

Ginestra degli Schiavoni BN	482	Godega di Sant'Urbano TV	297	Gottolengo BS	197	Gremiasco AL	97
Ginestreto PU	409	Godego (v. Castello di Godego TV)	296	Gottro CO	133	Gressan AO	3
Ginosa TA	512	Godego TV	296	Govone CN	75	Gressopoi (v. Gressoney AO)	3
Gioi SA	500	Godiasco PV	213	Gozza GO	327	Gressoney AO	3
Gioia (v. Gioia dei Marsi AQ)	450	Godovici GO	327	Gozzano NO	64	Gressoney La Trinité (v. Gressoney-La-Trinité AD)	3
Gioia (v. Gioia del Colle BA)	510	Godrano PA	555	Gradara PU	409	Gressoney Saint Jean (v. Gressoney-Saint-Jean AO)	3
Gioia (v. Gioia Sannitica CE)	476	Goglione Sopra BS	197	Gradella CR	232	Gressoney-La-Trinité AO	3
Gioia dei Marsi AQ	450	Goglione Sotto BS	197	Gradisca (v. Gradisca d'Isongo GO)	327	Gressoney-Saint-Jean AO	3
Gioia del Colle BA	510	Goiaci GO	327	Gradisca d'Isongo GO	327	Gressoney-Saint-Jean AO	3
Gioia Sannitica CE	476	Goiaze (v. Goiaci GO)	327	Grado GO	327	Greve (v. Greve in Chianti FI)	387
Gioia Tauro RC	547	Goido PV	213	Gradoi VT	425	Greve in Chianti FI	387
Gioiosa Ionica RC	547	Goito MN	241	Grafignana LO	224	Grevo (v. Cedegolo BS)	194
Gioiosa Marea ME	559	Golasecca VA	117	Graffignano VT	425	Grezzago MI	160
Gioja (v. Gioia Tauro RC)	547	Golese PR	361	Graglia BI	50	Grezzana VR	282
Gioiosa (v. Gioiosa Ionica RC)	547	Golferenzo PV	213	Graglia (v. Graglia Piana NO)	64	Griante CO	133
Gioiosa (v. Gioiosa Marea ME)	559	Golfo Aranci SS	577	Graglia Piana NO	64	Gricignano (v. Gricignano di Aversa CE)	476
Giove TR	406	Gombito CR	232	Gragnano NA	487	Gricignano di Aversa CE	476
Giovenzano PV	213	Gonars UD	319	Gragnano (v. Gragnano Trebbiense PC)	358	Gries - Gries BZ	248
Giovinazzo BA	510	Gonnesa CA	593	Gragnano Trebbiense PC	358	Gries di Bolzano - Gries (v. Gries BZ)	248
Giovo TN	266	Gonnoscodina OR	587	Grammichele CT	570	Grignano BG	180
Girasole NU	582	Gonnosfanadiga CA	593	Grana AT	87	Grignano (v. Grignano di Polesine RO)	311
Girgenti (v. Agrigento AG)	564	Gonnosnò OR	587	Granaglione BO	370	Grignano di Polesine RO	311
Girfalco CZ	539	Gonnosnò OR	587	Granarolo dell'Emilia BO	370	Grignasco NO	64
Gironico CO	133	Gonnostramatza OR	587	Grancino MI	160	Grigno TN	266
Gissi CH	462	Gonzaga MN	241	Grancona VI	288	Grimacco UD	319
Giuggianello LE	517	Gordona SO	149	Grandate CO	133	Grimaldi CS	531
Giugliano in Campania NA	487	Gorga RM	435	Grandola CO	133	Grimaldo - Greinwalden BZ	248
Giuliana PA	554	Gorgo (v. Gorgo al Monticano TV)	297	Grandola ed Uniti CO	133	Grinzane (v. Grinzane Cavour CN)	75
Giuliano (v. Giugliano in Campania NA)	487	Gorgo al Monticano TV	297	Grandola ME	559	Grinzane Cavour CN	75
Giuliano (v. Giuliano di Roma FR)	444	Gorgoglione MT	526	Granozzo con Monticello NO	64	Grignana POLA	602
Giuliano (v. Giuliano Teatino CH)	462	Gorgonzola MI	160	Grantola VA	117	Grisignano (v. Grisignano di Zocco VI)	288
Giuliano di Roma FR	444	Goriano GO	327	Grantorto PD	305	Grisignano di Zocco VI	288
Giuliano in Campania (v. Giugliano in Campania NA)	487	Goriano Sicoli AQ	450	Granze PD	305	Grisolera (v. Eraclea VE)	301
Giuliano Teatino CH	462	Goriano Valli (v. Molina Aterno AQ)	451	Grassano MT	526	Grisolia CS	531
Giulianova TE	455	Gorlasco (v. Gorlasco (v. Gorlasco GO))	327	Grassano MT	526	Grisolia Cipollina (v. Grisolia CS)	531
Giuncugnano LU	382	Gorizia GO	327	Grassobbio BG	180	Grizzana (v. Grizzana Morandi BO)	370
Giungano SA	500	Gorla (v. Gorlaprecotto MI)	160	Gratteri PA	555	Grizzana Morandi BO	370
Giurdignano LE	517	Gorla Maggiore VA	117	Gravato TN	266	Grogna AL	97
Giussago PV	213	Gorla Minore VA	117	Gravedona CO	133	Gromo BG	180
Giussano MI	160	Gorla Primo (v. Gorlaprecotto MI)	160	Gravellona Lomellina PV	213	Grona CO	133
Giustenice SV	345	Gorlaprecotto MI	160	Gravellona Toce VB	55	Grondon AL	97
Giustino TN	266	Gorle BG	180	Gravere TO	29	Grone BG	180
Giusvalla SV	346	Gornate Inferiore (v. Gornate-Olona VA)	117	Gravina (v. Gravina di Catania CT)	570	Grontardo CR	232
Givoletto TO	29	Gornate-Olona VA	117	Gravina (v. Gravina in Puglia BA)	510	Grontorto CR	232
Gizzeria CZ	539	Gornate-Superiore VA	117	Gravina di Catania CT	570	Gropello Cairoli PV	213
Glorenza - Glums BZ	248	Gorno BG	180	Gravina in Puglia BA	510	Gropello Lomellino (v. Gropello Cairoli PV)	213
Godano (v. Sesta Godano SP)	355	Goro FE	373	Grazzanello MI	160	Gropello (v. Gropello Cairoli PV)	213
Godega (v. Godega di Sant'Urbano TV)	297	Gorra SV	346	Grazzanise CE	476	Groppareilo PC	358
		Gorrete GE	351	Grazzano (v. Grazzano Badoglio AT)	87		
		Gorriano CN	75	Badoglio AT)	87		
		Gorzegno CN	75	Grazzano Badoglio AT	87		
		Gorzone BS	197	Grazzano Monferrato (v. Grazzano Badoglio AT)	87		
		Gosaldo BL	293	Greccio RI	429		
		Gossolengo PC	358	Greci AV	493		
		Gottasecca CN	75	Greco Milanese MI	160		
				Greggio VC	46		

Appendice A.2 - Elenco alfabetico dei comuni

Groppello (v. Groppello d'Adda MI)	160	Terme CS	531	Indovero CO	133	Isola del Giglio GR	400
Groppello d'Adda MI	160	Guardia Sanframondi BN	482	Induno (v. Induno Oïona VA)	117	Isola del Gran Sasso d'Italia TE	455
Groppe AL	97	Guardiagrele CH	462	Induno (v. Induno Ticino MI)	161	Isola del Liri FR	444
Groscavallo TO	30	Guardialfiera CB	470	Induno Olona VA	117	Isola del Piano PU	409
Grosio SO	149	Guardiaregia CB	470	Induno Ticino MI	161	Isola della Scala VR	282
Grosotto SO	149	Guardistallo PI	393	Ingria TO	30	Isola delle Femmine PA	555
Grosseto GR	399	Guarene CN	75	Intimiano CO	133	Isola di Capo Rizzuto KR	537
Grosso TO	30	Guasila CA	594	Intra NO	64	Isola di Fano PU	409
Grottaferrata RM	435	Guastalla RE	365	Intragna VB	55	Isola di Fondra BG	180
Grottaglie TA	512	Guazzina MI	160	Introbio LC	145	Isola di Malo (v. Isola Vicentina VI)	288
Grottaminarda AV	493	Guazzora AL	97	Introd AO	3	Isola d'Istria POLA	602
Grottammare AP	420	Gubbio PG	402	Introdacqua AQ	450	Isola Dovarese CR	232
Grottazzolina AP	420	Gudo Visconti MI	161	Introzzo LC	145	Isola Pescaroli CR	232
Grotte AG	565	Gudon - Gufidaun BZ	248	Inverigo CO	133	Isola Porcarizza (v. Isola Rizza VR)	282
Grotte di Castro VT	425	Guglionesi CB	470	Inverno (v. inverno e Monteleone PV)	213	Isola presso Sora (v. Isola del Liri FR)	444
Grotte Santo Stefano VT	425	Gugnano MI	161	Inverno e Monteleone PV	213	Isola Rizza VR	282
Grotteria RC	547	Guidizzolo MN	241	Inverso Pinasca TO	30	Isola San Giulio NO	64
Grottole MT	526	Guidomandri ME	559	Inverso Porte TO	30	Isola Sant'Antonio AL	97
Grottolella AV	493	Guidonia Montecelio RM	435	Inveruno MI	161	Isola Sant'Antonio VI	288
Guaro VE	302	Guiglia MO	367	Invorio NO	64	Isola Vicentina VI	288
Grugliasco TO	30	Guignano (v. Siziano PV)	219	Invorio Inferiore (v. Invorio NO)	64	Isolabella TO	30
Grumello (v. Grumello Cremonese ed Uniti CR)	232	Guilmi CH	462	Invorio Superiore NO	64	Isolabona IM	339
Grumello con Farvengo Cremonese (v. Grumello Cremonese ed Uniti CR)	232	Guinzano PV	213	Inzago MI	161	Isolato (v. Madesimo SO)	149
Grumello del Monte BG	180	Gurone VA	117	Inzino BS	197	Isole Tremiti FG	507
Grumello del Piano BG	180	Gurro VB	55	Ioannis UD	319	Isolella VC	46
Grumento Nova PZ	523	Guspini CA	594	Ionadi VV	543	Isolello CR	232
Grumes TN	266	Gussago BS	197	Ionida CT	570	Isorella BS	197
Grumo TN	266	Gussola CR	232	Ippis UD	319	Ispani SA	500
Grumo (v. Grumo Appula BA)	510	Hano (v. Capovalle BS)	193	Irgoli NU	582	Ispica RG	572
Grumo (v. Grumo Nevano NA)	487	Hône AO	3	Irgoli di Gattelli NU	582	Ispira VA	117
Grumo Appula BA	510	Iablanizza (v. Castel Iablanizza FIUME)	599	Irma BS	197	Issengo - Issing BZ	248
Grumo Nevano NA	487	Iatrinoli RC	547	Irsina MT	526	Issiglio TO	30
Grumolo delle Abbadesse VI	288	Iavre TN	267	Isasca CN	75	Issime AO	3
Guagnano LE	517	Idresca d'Isonzo GO	327	Isca sullo Ionio CZ	539	Isso BG	180
Gualdo MC	417	Idria GO	328	Ischia TN	267	Issogne AO	3
Gualdo Cattaneo PG	402	Idria di Sotto GO	328	Ischia NA	487	Istonio (v. Vasto CH)	464
Gualdo Tadino PG	402	Idro BS	197	Ischia (v. Ischia di Castro VT)	425	Istrana TV	297
Gualdrasco PV	213	Idro VE	302	Ischia di Castro VT	425	Itala ME	559
Gualtieri RE	365	Iglesias CA	594	Ischitella FG	507	Itri LT	441
Gualtieri Sicaminò ME	559	Igliano CN	75	Iseo BS	197	Ittireddu SS	577
Guamaggiore CA	593	Ilbono NU	582	Isera TN	267	Ittiri SS	577
Guanzate CO	133	Illasi VR	282	Isernia IS	466	Ivano-Fracena TN	267
Guarcino FR	444	Illorai SS	577	Isili NU	582	Ivrea TO	30
Guarda Veneta RO	311	Imberido CO	133	Isnello PA	555	Izano CR	232
Guardabosone VC	46	Imbersago LC	144	Isola (v. Isola d'Asti AT)	87	Jacurso CZ	539
Guardamiglio LO	224	Imer TN	267	Isola (v. Isola del Cantone GE)	351	Jelsi CB	470
Guardavalle CZ	539	Imola BO	370	Isola (v. Isola del Gran Sasso d'Italia TE)	455	Jenne RM	435
Guardea TR	406	Imperia IM	339	Isola (v. Isola del Liri FR)	444	Jerago (v. Jerago con Besnate ed Orago VA)	117
Guardia (v. Guardia Piemontese CS)	531	Impruneta FI	388	Isola (v. Isola di Capo Rizzuto KR)	537	Jerago con Besnate (v. Jerago con Besnate ed Orago VA)	117
Guardia Lombardi AV	493	Inarzo VA	117	Isola (v. Isola di Capo Rizzuto KR)	537	Jerago con Besnate ed Orago VA	117
Guardia Perticara PZ	523	Incino CO	133	Isola (v. Madesimo SO)	149	Jerzu NU	582
Guardia Piemontese CS	531	Incirano MI	161	Isola Balba MI	161	Jesi AN	414
Guardia Piemontese		Incisa (v. Incisa Scapaccino AT)	87	Isola Comacina CO	133	Joanniz (v. Ioannis UD)	319
		Incisa Belbo (v. Incisa Scapaccino AT)	87	Isola d'Asti AT	87		
		Incisa in Val d'Arno FI	388	Isola del Cantone GE	351		
		Incisa Scapaccino AT	87				
		Incudine BS	197				

Jolanda di Savoia FE	373	Lama dei Peligni CH	462	Laureana (v. Laureana di Borrello RC)	547	Lentate sul Seveso MI	161
Joppolo VV	543	Lama Mocogno MO	367	Laureana Cilento SA	500	Lentate Verbano (v. Osmate VA)	120
Joppolo Giancaxio AG	565	Lambrate MI	161	Laureana di Borrello (v. RC)	547	Lentella CH	462
Jovençan AO	4	Lambrugo CO	134	Laureana di Borrello RC)	547	Lentiai BL	294
Kaggi (v. Gaggi ME)	558	Lamezia Terme CZ	539	Laureana di Borrello RC	547	Lentini SR	573
La Cassa TO	30	Lamon BL	293	Laureana di Borrello RC	547	Lenzima TN	267
La Loggia TO	30	Lampedusa (v. Lampedusa e Linosa AG)	565	Laureano - Laurein BZ	248	Lenzumo TN	267
La Maddalena SS	577	Lampedusa e Linosa AG	565	Laurenzana PZ	523	Leonessa RI	429
La Maddalena d'Aosta (v. La Magdeleine AO)	4	Lamporecchio PT	384	Lauria FZ	523	Leonforte EN	568
La Magdeleine AO	4	Lamporo VC	46	Lauriano TO	30	Leporano TA	512
La Morra CN	75	Lana - Lana BZ	248	Laurino SA	500	Leprignano (v. Capena RM)	434
La Salle AO	4	Lanciano CH	462	Laurito SA	500	Lequile LE	517
La Spezia SP	355	Landiona NO	64	Lauro AV	493	Lequio (v. Lequio Berria CN)	75
La Thuile AO	4	Landriano PV	213	Lavagna GE	351	Lequio (v. Lequio Tanaro CN)	75
La Valle - Wengen BZ	248	Langhirano PR	361	Lavagna VR	282	Lequio Berria CN	75
La Valle (v. La Valle Agordina BL)	293	Langosco PV	213	Lavarone TN	267	Lequio Tanaro CN	75
La Valle Agordina BL	293	Lanischie POLA	602	Lavello PZ	523	Lercara Friddi PA	555
Labico RM	435	Lanusei NU	582	Lavena (v. Lavena Ponte Tresa VA)	118	Lerici SP	355
Labro RI	429	Lanuvio RM	436	Lavena Ponte Tresa VA	118	Lesma AL	97
Lacchiarella MI	161	Lanza ME	559	Laveno VA	118	Lesina NO	64
Lacco (v. Lacco Ameno NA)	487	Lanzada SO	149	Laveno-Mombello VA	118	Lesina Belgirata (v. Lesina NO)	64
Lacco Ameno NA	487	Lanzo (v. Lanzo d'Intelvi CO)	134	Lavenone BS	197	Lesegno CN	75
Lacedonia AV	493	Lanzo (v. Lanzo Torinese TO)	30	Laviano SA	500	Lesignano de' Bagni PR	361
Laces - Latsch BZ	248	Lanzo d'Intelvi CO	134	Lavina IM	339	Lesignano di Palma (v. Terenzo PR)	363
Lacigno - Latschinig (v. Lacinigo BZ)	248	Lanzo Torinese TO	30	Lavis TN	267	Lesina FG	507
Lacinigo - Latschinig BZ	248	Laorca CO	134	Lazfons - Latsfons BZ	249	Lesmo MI	161
Laconi NU	582	Lapedona AP	420	Lazise VR	282	Lessolo TO	30
Ladinia - Corvara (v. Corvara in Badia BZ)	247	Lapio AV	493	Lazzarone (v. Villabella AL)	103	Lessona BI	50
Ladispoli RM	435	Lappago - Lappach BZ	248	Lazzate MI	161	Lestizza UD	319
LaERRU SS	577	Lappano CS	531	Le Venezie (v. Jolanda di Savoia FE)	373	Letino CE	475
Laganadi RC	547	L'Aquila AQ	450	Lecce LE	517	Letojanni ME	559
Laghi VI	288	Larciano PT	384	Lecce (v. Lecce nei Marsi AQ)	450	Letojanni Gallodoro (v. Letojanni ME)	559
Laglesie San Leopoldo UD	319	Lardaro TN	267	Lecce nei Marsi AQ	450	Lettere NA	487
Laglio CO	133	Lardera MI	161	Lecco LC	145	Lettomanoppello PE	458
Laglio-Brienno (v. Laglio CO)	133	Lardirago PV	213	Ledine GO	328	Lettopalena CH	462
Lagnasco CN	75	Lari PI	393	Leffe BG	181	Levanto SP	355
Lago CS	531	Lariano RM	436	Leggiano VA	118	Levata CR	232
Lago (v. San Giorgio di Lago TV)	299	Larino CB	470	Leggiuno - Sangiano (v. Leggiuno VA)	118	Levate BG	181
Lagonegio PZ	523	Larvego (v. Campomorone GE)	350	Legnaia FI	388	Levigliano LE	517
Lagosanto FE	373	Las Plassas CA	594	Legnano MI	161	Levice CN	75
Lagosta ZARA	603	Lasa - Laas BZ	248	Legnaro PD	305	Lévico (v. Levico Terme TN)	267
Lagundo - Algund BZ	248	Lascari PA	555	Legos TN	267	Levico Terme TN	267
Laiqueglia SV	346	Lase TS	334	Leini NU	582	Levone TO	30
Lainate MI	161	Lasino TN	267	Leini TO	30	Levrance BS	197
Laino CO	133	Lasrigo CO	134	Leivi GE	351	Leyni (v. Leini TO)	30
Laino Borgo CS	531	Lastebasse VI	288	Lemie TO	30	Lezza CO	134
Laino Bruzio CS	531	Lastra a Signa FI	388	Lemna CO	134	Lezzano CO	134
Laino Castello CS	531	Laterna VT	425	Lendinara RO	311	Liberi CE	476
Laion - Lajen BZ	248	Laterina AR	395	Leni ME	559	Librizzi ME	559
Laives - Leifers BZ	248	Laterza TA	512	Lenna BG	181	Liciana Nardi MS	381
Lajatco PI	393	Latiano BR	514	Lenno CO	134	Licenza RM	436
Lallio BG	181	Latina LT	441	Leno BS	197		
Lama (v. Castel di Lama AP)	420	Latisana UD	319	Lenola LT	441		
Lama (v. Lama dei Peligni CH)	462	Latronico PZ	523	Lenta VC	46		
		Lattarico CS	531	Lentate (v. Lentate sul Seveso MI)	161		
		Lauco UD	319	Lentate (v. Osmate VA)	120		
		Laudes - Laatsch BZ	248				
		Laurana FIUME	600				
		Laureana (v. Laureana Cilento SA)	500				

Appendice A.2 - Elenco alfabetico dei comuni

Licignano (v. Licignano di Napoli NA)	487	go del Col di Lana BL)	294	Lonate Ceppino VA	118	Cadore BL)	294
Licignano di Napoli NA	487	Livinallongo del Col di Lana BL	294	Lonate Pozzolo VA	118	Lozzo Atestino PD	306
Licodia (v. Licodia Eubea CT)	570	Livo CO	134	Lonato BS	198	Lozzo Cadore (v. Lozzo di Cadore BL)	294
Licodia Eubea CT	570	Livo TN	267	Longano IS	466	Lozzo di Cadore BL	294
Liconasco PV	213	Livorno LI	391	Longardore CR	232	Lozzolo VC	46
Licusati SA	500	Livorno Ferraris VC	46	Longare VI	288	Lu AL	97
Lierna LC	145	Livorno Piemonte (v. Livorno Ferraris VC)	46	Longarone BL	294	Lubriano VT	425
Lieto Colle CO	134	Livorno Vercellese (v. Livorno Ferraris VC)	46	Longhena BS	198	Lucca LU	383
Lignana VC	46	Livraga LO	224	Longi ME	559	Lucca (v. Lucca Sicula AG)	565
Lignano Sabbiadoro UD	319	Lizzana TN	267	Longiano FC	376	Lucca Sicula AG	565
Ligonchio RE	365	Lizzanello LE	517	Longiarù - <i>Campill</i> BZ	249	Lucera FG	507
Ligosullo UD	319	Lizzano TA	512	Longobardi CS	531	Lucernate MI	162
Lillianiana (v. Lillianes AO)	4	Lizzano in Belvedere BO	370	Longobucco CS	531	Lucignano AR	395
Lillianes AO	4	Lizzola BG	181	Longone (v. Longone al Segrino CO)	134	Lucinasco IM	339
Limana BL	294	Loano SV	346	Longone al Segrino CO	134	Lucinico GO	328
Limatola BN	482	Loazzolo AT	87	Longone di San Salvatore Maggiore (v. Longone Sabino RI)	429	Lucino CO	135
Limbadi VV	543	Locadi ME	559	Longone di San Salvatore Maggiore (v. Longone Sabino RI)	429	Lucito CB	470
Limbiate MI	161	Locana TO	30	Lonigo VI	289	Luco dei Marsi AQ	451
Limena PD	306	Locarno VC	46	Loranzè TO	31	Lucoli AQ	451
Limido (v. Limido Comasco CO)	134	Locate (v. Locate Bergamasco BG)	181	Loreggia PD	306	Ludriano BS	198
Limido Comasco CO	134	Locate (v. Locate di Triulzi MI)	162	Loreglia VB	55	Lugagnano (v. Cassinetta di Lugagnano MI)	157
Limina ME	559	Locate (v. Locate di Varesino CO)	134	Lorentino BG	181	Lugagnano (v. Lugagnano Val d'Arda PC)	358
Limite MI	162	Locate (v. Locate Varesino CO)	134	Lorenzago (v. Lorenzago di Cadore BL)	294	Lugagnano Val d'Arda PC	358
Limone (v. Limone Piemonte CN)	75	Locate Bergamasco BG	181	Lorenzago di Cadore BL	294	Lugnacco TO	31
Limone (v. Limone sul Garda BS)	197	Locate di Triulzi MI	162	Loranzana PI	393	Lugnano (v. Labico RM)	435
Limone Piemonte CN	75	Locate Varesino CO	134	Loreo RO	311	Lugnano (v. Lugnano in Teverina TR)	406
Limone San Giovanni (v. Limone sul Garda BS)	197	Locatello BG	181	Loreto AN	414	Lugnano (v. Vazia RI)	432
Limonta CO	134	Locavizza di Aidussina GO	328	Loreto (v. Loreto Aprutino PE)	458	Lugnano di Villa Troiana (v. Vazia RI)	432
Limosano CB	470	Locca TN	267	Loreto Aprutino PE	458	Lugnano in Teverina TR	406
Linarolo PV	213	Loceri NU	582	Loria TV	297	Lugnano Labicano (v. Labico RM)	435
Linate al Lambro MI	162	Locorotondo BA	511	Loro (v. Loro Ciuffenna AR)	395	Lugo RA	375
Linguaglossa CT	570	Locovizza di Canale GO	328	Loro (v. Loro Piceno MC)	417	Lugo (v. Lugo di Vicenza VI)	289
Lingueglietta IM	339	Locri RC	547	Loro (v. Loro Piceno MC)	417	Lugo di Vicenza VI	289
Linzanico CO	134	Loculi NU	582	Lorsica GE	351	Luico GO	328
Lioni AV	493	Lodè NU	582	Lose GO	328	Luignano CR	233
Lipari ME	559	Lodi LO	224	Loseto BA	511	Luino VA	118
Lipomo CO	134	Lodi Vecchio LO	224	Losine BS	198	Luisago CO	135
Lirio PV	213	Lodine NU	582	Lottulo CN	76	Lula NU	582
Lisanza VA	118	Lodisio SV	346	Lotzorai NU	582	Lumarzo GE	351
Liscate MI	162	Lodrino BS	197	Loveno (v. Loveno Grumello BS)	198	Lumezzane BS	198
Liscia CH	462	Lodrone TN	267	Loveno (v. Loveno Sopra Menaggio CO)	135	Lumezzane Pieve BS	198
Lisciano (v. Lisciano del Tronto AP)	420	Loga di Plezzo (v. Bretto GO)	325	Loveno (v. Loveno Sopra Menaggio CO)	135	Lumezzane San Sebastiano BS	198
Lisciano (v. Lisciano Niccone PG)	403	Lograto BS	198	Loveno Grumello BS	198	Lumezzane Sant'Apollonio BS	198
Lisciano del Tronto AP	420	Loiano BO	370	Loveno Sopra Menaggio CO	135	Lunamatrona CA	594
Lisciano Niccone PG	403	Loiri Porto San Paolo SS	577	Lover TN	268	Lunano PU	409
Lisnago TN	267	Lomagna LC	145	Lovere BG	181	Lundo TN	268
Lisio CN	76	Lomaniga CO	134	Lovero SO	149	Lungavilla PV	214
Lissago VA	118	Lomaso TN	267	Lozio BS	198	Lungro CS	531
Lissone MI	162	Lomazzo CO	134	Lozza VA	118	Luogosano AV	493
Littoria (v. Latina LT)	441	Lombardore TO	30	Lozzo VA	118	Luogosanto SS	577
Littoria Nissena (v. Milena CL)	567	Lombriasco TO	30	Lozzo (v. Lozzo Atestino PD)	306	Lupara CB	470
Livemmo BS	197	Lomello PV	213	*Lozzo (v. Lozzo di Cadore BL)	294	Lurago (v. Lurago d'Erba CO)	135
Liveri NA	487	Lomnago (v. Bodio Lomnago VA)	111				
Livigno SO	149	Lon TN	268				
Livinallongo (v. Livinallon-		Lona-Lases TN	268				



Lurago d'Erba CO	135	Magenta MI	162	Maiori SA	500	Maniace CT	570
Lurago Marinone CO	135	Maggianico CO	135	Mairago LO	224	Maniago PN	314
Lurano BG	181	Maggiora NO	64	Mairano BS	198	Maniglia TO	31
Luras SS	577	Maghermo PV	214	Maissana SP	355	Manocalzati AV	493
Lurate Abbate (v. Lurate Caccivio CO)	135	Magione PG	403	Majano UD	319	Manoppello PE	458
Lurate Caccivio CO	135	Magisano CZ	539	Malagnino CR	233	Mansuè TV	297
Lusciano CE	476	Magliano (v. Magliano Alfieri CN)	76	Malalbergo BO	370	Manta CN	76
Lusciano e Ducenta CE	476	Magliano (v. Magliano Alpi CN)	76	Malamocco VE	302	Mantana - Monthal BZ	249
Lusema TO	31	Magliano (v. Magliano de' Marsi AQ)	451	Malborghetto UD	320	Mantello SO	149
Lusema TN	268	Magliano (v. Magliano di Tenna AP)	420	Malborghetto Valbruna UD	320	Mantova MN	241
Lusema San Giovanni TO	31	Magliano (v. Magliano in Toscana GR)	400	Malcesine VR	282	Manzano TN	268
Lusemetta TO	31	Magliano (v. Magliano Sabina RI)	429	Malchina TS	334	Manzano UD	320
Lusevera UD	319	Magliano Alfieri CN	76	Malè TN	268	Manziana RM	436
Lusia RO	311	Magliano Alpi CN	76	Malegno BS	198	Mapello BG	181
Lusiana VI	289	Magliano d'Alba (v. Magliano Alfieri CN)	76	Maleo LO	224	Mara SS	577
Lusigliè TO	31	Magliano de' Marsi AQ	451	Malesco VB	55	Maracalagonis CA	594
Luson - Lùsen BZ	249	Magliano di Tenna AP	420	Maletto CT	570	Maranello MO	367
Lussingrande POLA	602	Magliano in Toscana GR	400	Malfa ME	559	Marano TN	268
Lussinpiccolo POLA	602	Magliano Romano RM	436	Malgesso VA	118	Marano (v. Cupra Marittima AP)	420
Lustra SA	500	Magliano Sabina RI	429	Malgoło TN	268	Marano (v. Marano di Napoli NA)	487
Lutago - Luttagh BZ	249	Magliano Vetere SA	500	Malgrate LC	145	Marano (v. Marano di Valpolicella VR)	282
Luvinate VA	118	Maglie LE	517	Mallare SV	532	Marano (v. Marano Equo RM)	436
Luvino (v. Luino VA)	118	Magliolo SV	346	Mallas - Mals BZ	249	Marano (v. Marano Lagunare UD)	320
Luzzana BG	181	Maglione TO	31	Mälles - Mals (v. Mallas BZ)	249	Marano (v. Marano sul Panaro MO)	367
Luzzano BN	482	Magnacavallo MN	241	Malles Venosta - Mals BZ	249	Marano (v. Marano Ticino NO)	65
Luzzara RE	365	Magnago MI	162	Malles Venosta - Mals BZ	249	Marano (v. Marano Vicentino VI)	289
Luzzi CS	531	Magnano BI	50	Malnate VA	119	Marano di Napoli NA	487
Luzzogno NO	64	Magnano (v. Magnano in Riviera UD)	319	Malo VI	289	Marano di Valpolicella VR	282
Maccagno VA	118	Magnano in Riviera UD	319	Malonno BS	199	Marano Equo RM	436
Maccagno Inferiore VA	118	Magno Sopra Inzino BS	198	Malosco TN	268	Marano Lacunare (v. Marano Lagunare UD)	320
Maccagno Superiore (v. Maccagno VA)	118	Magnone (v. Portio SV)	347	Malpotremo CN	76	Marano Lagunare UD	320
Maccastorna LO	224	Magognino NO	64	Maltignano AP	420	Marano Marchesato CS	532
Macchia d'Isernia IS	466	Magomadas NU	583	Malvagna ME	559	Marano Principato CS	532
Macchia Valfortore CB	470	Magras TN	268	Malvicino AL	97	Marano sul Panaro MO	367
Macchiagodena IS	466	Magrè - Margreid BZ	249	Malvino AL	97	Marano Ticino NO	65
Maccio CO	135	Magrè (v. Magrè Vicentino VI)	289	Malvito CS	532	Marano Vicentino VI	289
Macello TO	31	Magrè all'Adige - Margreid (v. Magrè sulla Strada del Vino BZ)	249	Mammola RC	547	Maranola LT	441
Macerata MC	417	Magrè sulla Strada del Vino - Margreid an der Weinstrasse BZ	249	Mamoiada NU	583	Maranza - Meransen BZ	249
Macerata (v. Macerata Campania CE)	477	Magrè Vicentino VI	289	Manchinie (v. Malchina TS)	334	Maranza in Pusteria - Meransen (v. Maranza BZ)	249
Macerata Campania CE	477	Magreglio CO	135	Manciano GR	400	Maranzana AT	87
Macerata di Marcianise (v. Macerata Campania CE)	477	Maia Alta - Obermais BZ	249	Mandanici ME	559	Marassi GE	351
Macerata Feltria PU	409	Maia Bassa - Untermais BZ	249	Mandas CA	594	Maratea PZ	523
Macherio MI	162	Maida CZ	539	Mandatoriccio CS	532	Marcallo MI	162
Macioldio BS	198	Maierà CS	532	Mandela RM	436	Marcallo con Casone MI	162
Macomer NU	582	Maierato VV	543	Mandello (v. Mandello del Lario LC)	145	Marcaria MN	241
Macra CN	76	Maiolati (v. Maiolati Spontini AN)	414	Mandello (v. Mandello Vitta NO)	64	Marcedusa CZ	540
Macugnaga VB	55	Maiolati Spontini AN	414	Mandello Vitta NO	64	Marcellina RM	436
Maddaloni CE	477	Maiolo PU	409	Mandolino PV	214	Marcellinara CZ	540
Mademo BS	198			Manduria TA	512	Marcellise VR	282
Madesimo SO	149			Manerba (v. Manerba del Garda BS)	199	Marcelletti RI	429
Madignano CR	233			Manerba del Garda BS	199	Marcheno BS	199
Madone BG	181			Manerbio BS	199	Marchirolo VA	119
Madonna del Sasso VB	55			Manfredonia FG	507		
Madrano TN	268			Mangialupo PV	214		
Madruzzo TN	268			Mango CN	76		
Maenza LT	441			Mangone CS	532		
Mafalda CB	470						
Magasa BS	198						

Appendice A.2 - Elenco alfabetico dei comuni

Marciana LI	391	Martello - Martell BZ	249	Mason Vicentino VI	289	Mazzano (v. Mazzano Romano RM)	436
Marciana Marina LI	391	Martignacco UD	320	Masone GE	351	Mazzano Romano RM	436
Marcianise CE	477	Martignana (v. Martignana di Po CR)	233	Massa MS	381	Mazzarino CL	566
Marciano della Chiana AR	395	Martignana di Po CR	233	Massa (v. Massa d'Albe AQ)	451	Mazzarrà (v. Mazzarrà Sant'Andrea ME)	559
Marcignago PV	214	Martignano LE	517	Massa (v. Massa Fermana AP)	420	Mazzarrà Sant'Andrea ME	559
Marco TN	268	Martina (v. Martina Franca TA)	513	Massa (v. Massa Martana PG)	403	Mazzarrone CT	570
Marcon VE	302	Martina (v. Martina Olba SV)	346	Massa d'Albe AQ	451	Mazzè TO	31
Marcorengo TO	31	Martina Franca TA	513	Massa di Somma NA	487	Mazzin TN	268
Marebbe - Enneberg BZ	249	Martina Olba SV	346	Massa di Somma (v. Cercola NA)	486	Mazzo (v. Mazzo di Valtellina SO)	149
Marene CN	76	Martinengo BG	181	Massa e Cozzile PT	384	Mazzo (v. Mazzo Milanese MI)	162
Mareno (v. Mareno di Piave TV)	297	Martiniana (v. Martiniana Po CN)	76	Massa Fermana AP	420	Mazzo di Valtellina SO	149
Mareno di Piave TV	297	Martiniana Po CN	76	Massa Fiscaglia FE	373	Mazzo Milanese MI	162
Marentino TO	31	Martinsicuro TE	455	Massa Lombarda RA	375	Mazzoleni e Falghera BG	181
Maresego POLA	602	Martirano CZ	540	Massa Lubrense NA	488	Mazzunno BS	199
Mareta - Mareit BZ	249	Martirano (v. Martirano Lombardo CZ)	540	Massa Marittima GR	400	Meana (v. Meana di Susa TO)	31
Maretto AT	87	Martirano Lombardo CZ	540	Massa Martana PG	403	Meana (v. Meana Sardo NU)	583
Margarita CN	76	Martirano SS	577	Massa Superiore RO	311	Meana di Susa TO	31
Margherita di Savoia FG	507	Martone RC	547	Massa Carrara (v. Massa MS)	381	Meana Sardo NU	583
Margno LC	145	Marudo LO	225	Massaccio (v. Cupramontana AN)	414	Meano TO	31
Margone TN	268	Maruggio TA	513	Massafra TA	513	Meano TN	269
Mariana (v. Mariana Mantovana MN)	241	Marzabotto BO	371	Massalengo LO	225	Mechel TN	269
Mariana Mantovana MN	241	Marzalengo CR	233	Massama OR	587	Meda MI	162
Mariano (v. Mariano al Brembo BG)	181	Marzano PV	214	Massanzago PD	306	Medana GO	328
Mariano (v. Mariano Comense CO)	135	Marzano (v. Marzano Appio CE)	477	Massari Melzi BG	181	Mede PV	214
Mariano (v. Mariano del Friuli GO)	328	Marzano (v. Marzano di Nola AV)	493	Massarosa LU	383	Medea GO	328
Mariano al Brembo BG	181	Marzano Appio CE	477	Massazza BI	50	Medesano PR	361
Mariano Comense CO	135	Marzano di Nola AV	493	Masse di Città SI	397	Medicina BO	371
Mariano del Friuli GO	328	Marzi CS	532	Masse di San Martino SI	397	Mediglia MI	162
Marianopoli CL	566	Marzio VA	119	Masse di Siena SI	397	Medolago BG	181
Mariglianella NA	487	Masainas CA	594	Massello TO	31	Medole MN	241
Marigliano NA	487	Masate MI	162	Masserano BI	50	Medolla MO	367
Marina di Gioiosa Ionica RC	547	Mascalci CT	570	Masserie (v. San Marco Evangelista CE)	478	Meduna (v. Meduna di Livenza TV)	298
Marineo PA	555	Mascalucia CT	570	Massignano AP	420	Meduna di Livenza TV	298
Marino RM	436	Maschito PZ	523	Massimeno TN	268	Meduno PN	314
Marlengo - Marling BZ	249	Masciago (v. Masciago Milanese MI)	162	Massimino SV	346	Meggiano (v. Piedipaterno sul Nera PG)	403
Mariana PT	384	Masciago (v. Masciago Primo VA)	119	Massino (v. Massino Visconti NO)	65	Megliadino San Fidenzio PD	306
Marmentino BS	199	Masciago Milanese MI	162	Massino Visconti NO	65	Megliadino San Vitale PD	306
Marmirolo MN	241	Masciago Primo VA	119	Massiola VB	55	Meina NO	65
Marmora CN	76	Maser TV	297	Mastellina TN	268	Mel BL	294
Marmorito AT	87	Maser VB	55	Masullas OR	587	Melara RO	311
Marnate VA	119	Maserà (v. Maserà di Padova PD)	306	Matelica MC	417	Melazzo AL	97
Marne (v. Filago BG)	179	Maserà di Padova PD	306	Matera MT	526	Meldola FC	377
Maro Castello IM	339	Maserada (v. Maserada sul Piave TV)	297	Mathi TO	31	Mele GE	351
Marone BS	199	Maserada sul Piave TV	297	Mati (v. Mathi TO)	31	Melegnanello MI	162
Maropati RC	547	Masi PD	306	Matino LE	517	Melegnano MI	162
Marore PR	361	Masi di Vigo TN	268	Matrice CB	470	Melendugno LE	517
Marostica VI	289	Masi Torello FE	373	Mattarello TN	268	Meleti LO	225
Marradi FI	388	Masino (v. Caravino TO)	25	Matteria FIUME	600	Melezet TO	32
Marrubiu OR	587	Masio AL	97	Mattia TO	31	Meifi PZ	523
Marsaglia CN	76	Maslianico CO	135	Mattinata FG	507	Melicuccà RC	547
Marsala TP	551	Masnago VA	119	Mattuglie FIUME	600	Melicucco RC	547
Marsciano PG	403	Mason (v. Mason Vicentino VI)	289	Mazara (v. Mazara del Vallo TP)	551	Melilli SR	574
Marsico Nuovo PZ	523			Mazara del Vallo TP	551		
Marsicovetere PZ	523			Mazia - Matsch BZ	249		
Marta VT	426			Mazzano BS	199		
Martano LE	517						
Martellago VE	302						

Melissa KR	537	Mesenzana VA	119	FE)	373	Mirabello Comasco CO	135
Melissano LE	517	Mesero MI	163	Miglierina CZ	540	Mirabello ed Uniti di Pavia	
Melito (v. Melito di Napoli NA)	488	Mesola FE	373	Miglione MT	526	PV	214
Melito (v. Melito di Porto Salvo RC)	547	Mesoraca KR	537	Mignanego GE	351	Mirabello Monferrato AL	97
Melito (v. Melito Irpino AV)	493	Messina ME	560	Mignano (v. Mignano Monte Lungo CE)	477	Mirabello San Bernardino MI	163
Melito di Napoli NA	488	Mestre VE	302	Mignano Monte Lungo CE	477	Mirabello Sannitico CB	470
Melito di Porto Salvo RC	547	Mestriago TN	269	Mignano Monte Lungo CE	477	Miradolo (v. Miradolo Terme PV)	214
Melito Irpino AV	493	Mestrino PD	306	Mignette MI	163	Miradolo Terme PV	214
Melito Valle Bonito (v. Melito Irpino AV)	493	Meta NA	488	Milano MI	163	Miranda IS	467
Melizzano BN	482	Metti e Pozzolo (v. Bore PR)	360	Milazzo ME	560	Mirandola MO	367
Melle CN	76	Mettone MI	163	Milena CL	567	Mirano VE	302
Mello SO	149	Meugliano TO	32	Mileto VV	543	Mirto ME	560
Melma (v. Silea TV)	300	Mezzago MI	163	Milis OR	587	Misano (v. Misano Adriatico RN)	378
Melpignano LE	517	Mezzana TN	269	Militello (v. Militello in Val di Catania CT)	570	Misano (v. Misano di Gera d'Adda BG)	181
Meltina - M $\ddot{o}$ lten BZ	249	Mezzana (v. Mezzana Mortigliengo BI)	50	Militello in Val di Catania CT	570	Misano (v. Misano Olona PV)	214
Melzo MI	162	Mezzana (v. Mezzana Superiore VA)	119	Militello Rosmarino ME	560	Misano Adriatico RN	378
Menaggio CO	135	Mezzana Bigli PV	214	Militello (v. Militello Rosmarino ME)	560	Misano di Gera d'Adda BG	181
Menarola SO	149	Mezzana Casati MI	163	Militello (v. Militello Rosmarino ME)	560	Misano in Villa Vittoria (v. Misano Adriatico RN)	378
Menconico PV	214	Mezzana Corti Bottarone (v. Bottarone PV)	208	Millaures TO	32	Misano Olona PV	214
Mendatica IM	339	Mezzana Mortigliengo BI	50	Millesimo SV	346	Misilmeri PA	555
Mendatica Montegrosso IM	339	Mezzana Rabattono PV	214	Milo CT	570	Misinto MI	163
Mendicino CS	532	Mezzana Superiore VA	119	Milocca (v. Milena CL)	567	Missaglia LC	145
Menfi AG	565	Mezzane di Sotto VR	282	Milzanello BS	199	Missanello PZ	523
Mentana RM	436	Mezzanego GE	351	Milzano BS	199	Misterbianco CT	570
Mentoulles TO	32	Mezzani PR	361	Mineo CT	570	Mistretta ME	560
Menzago VA	119	Mezzanino PV	214	Minerbe VR	282	Mizzole VR	282
Meolo VE	302	Mezzano TN	269	Minervino (v. Minervino di Lecce LE)	517	Moano IM	339
Merana AL	97	Mezzano Imer TN	269	Minervino (v. Minervino Murge BA)	511	Moasca AT	87
Merano - Meran BZ	250	Mezzano Parpanese PV	214	Minervino di Lecce LE	517	Mocchie TO	32
Merate LC	145	Mezzano Passone MI	163	Minervino di Lecce LE	517	Moconesi GE	351
Merello VA	119	Mezzano Sicomario PV	214	Minervino Murge BA	511	Modena MO	367
Mercatello (v. Mercatello sul Metauro PU)	409	Mezzaselva - <i>Mittewald</i> (v. Fortezza BZ)	247	Minoprio CO	135	Modica RG	572
Mercatello sul Metauro PU	409	Mezzaselva all'Isarco - <i>Mittewald am Eisak</i> (v. Fortezza BZ)	247	Minori SA	501	Modigliana FC	377
Mercatino Conca PU	409	Mezzate (v. Linate al Lambro MI)	162	Minturno LT	441	Modignano (v. Tavazzano con Villavesco LO)	226
Mercatino Marecchia (v. Novafeltria PU)	411	Mezzegra CO	135	Minucciano LU	383	Modolo NU	583
Mercato (v. Mercato San Severino SA)	500	Mezzenile TO	32	Mioglia SV	346	Modugno BA	511
Mercato San Severino SA	500	Mezzocorona TN	269	Miola TN	269	Moena TN	269
Mercato Saraceno FC	377	Mezzojuso PA	555	Mione UD	320	Moerna BS	199
Mercenasco TO	32	Mezzolago TN	269	Mira VE	302	Moggio LC	145
Mercogliano AV	493	Mezzoldo BG	181	Mirabella (v. Mirabella Eclano AV)	493	Moggio Udinese UD	320
Mercugnano MI	163	Mezzolombardo TN	269	Mirabella (v. Mirabella Imbaccari CT)	570	Moglia MN	241
Mercurago NO	65	Mezzomerico NO	65	Mirabella Eclano AV	493	Mogliano MC	417
Mereto di Tomba UD	320	Miagliano BI	50	Mirabella Imbaccari CT	570	Mogliano (v. Mogliano Veneto TV)	298
Meretto di Tomba (v. Mereto di Tomba UD)	320	Miane TV	298	Mirabello FE	373	Mogliano Veneto TV	298
Mergo AN	414	Miasino NO	65	Mirabello (v. Mirabello Monferrato AL)	97	Mogorella OR	588
Mergozzo VB	55	Miazzina VB	55	Mirabello (v. Mirabello Monferrato AL)	97	Mogorella Ruinas (v. Ruinas OR)	589
Meri ME	560	Micigliano RI	429	Mirabello (v. Mirabello Monferrato AL)	97	Mogoro OR	588
Merlara PD	306	Miggiano LE	517	Mirabello (v. Mirabello Monferrato AL)	97	Moiana CO	135
Merlino LO	225	Migliandone NO	65	Mirabello (v. Mirabello Monferrato AL)	97	Moiano BN	482
Merna GO	328	Miglianico CH	462	Mirabello (v. Mirabello Monferrato AL)	97	Moimacco UD	320
Merone CO	135	Migliano AV	493	Mirabello (v. Mirabello Monferrato AL)	97	Moio Alcantara ME	560
Mesagne BR	514	Migliarino FE	373	Mirabello (v. Mirabello Monferrato AL)	97	Moio de' Calvi BG	181
Mese SO	150	Migliaro FE	373	Mirabello (v. Mirabello Monferrato AL)	97	Moio della Civitella SA	501
		Migliaro (v. Migliarino Mirabello Ciria CR)	233	Mirabello Ciria CR	233	Moiola CN	76

Mojo (v. Moio Alcantara ME)	560	Monacilioni CB	470	Monesiglio CN	77	Montagna - Montan BZ	250
Mojo (v. Moio della Civitella SA)	501	Monale AT	88	Monfalcone GO	328	Montagna (v. Montagna in Valtellina SO)	150
Mola (v. Castelmola ME)	558	Monasterace RC	547	Monfestino in Serra Mazzoni (v. Serramazzone MO)	368	Montagna in Valtellina SO	150
Mola di Bari BA	511	Monastero (v. Monastero di Lanzo TO)	32	Monforte (v. Monforte d'Alba CN)	77	Montagnana PD	306
Mola e Castellone (v. Formia LT)	440	Monastero (v. Monastero di Vasco CN)	76	Monforte (v. Monforte San Giorgio ME)	560	Montagnareale ME	560
Molare AL	98	Monastero (v. Monastero di Vasco CN)	76	Monforte d'Alba CN	77	Montagne TN	269
Molassana GE	351	Monastero Bormida AT	88	Monforte San Giorgio ME	560	Montaguto AV	493
Molazzana LU	383	Monastero di Lanzo TO	32	Monforte San Giorgio ME	560	Montaione FI	388
Molfetta BA	511	Monastero di Vasco CN	76	Monfumo TV	298	Mont'Albano (v. Montalbano Jonico MT)	526
Molina CO	136	Monasterolo (v. Monasterolo Casotto CN)	77	Mongardino AT	88	Montalbano di Elicona (v. Montalbano Elicona ME)	560
Molina Aterno AQ	451	Monasterolo (v. Monasterolo del Castello BG)	181	Monghezzo di Fuori - Getzenberg BZ	250	Montalbano Elicona ME	560
Molina di Ledro TN	269	Monasterolo (v. Monasterolo del Castello BG)	181	Monghezzo Esterno - Getzenberg (v. Monghezzo di Fuori BZ)	250	Montalbano Jonico MT	526
Molinara BN	482	Monasterolo (v. Monasterolo di Savigliano CN)	77	Monghidoro BO	371	Montalboddo (v. Ostra AN)	415
Molinella BO	371	Monasterolo (v. Monasterolo di Savigliano CN)	77	Monghiana VV	543	Montalcino SI	397
Molini di Colognola BG	182	Monasterolo (v. Monasterolo Torinese TO)	32	Mongiardino (v. Mongiardino Ligure AL)	98	Montaldeo AL	98
Molini di Triora IM	339	Monasterolo Torinese TO	32	Mongiardino (v. Mongiardino Sillaro MI)	163	Montaldo (v. Montaldo di Bormida AL)	98
Molini di Tures - Mühlen BZ	250	Monasterolo Casotto CN	77	Mongiardino (v. Mongiardino Sillaro MI)	163	Montaldo (v. Montaldo di Mondovì CN)	77
Molino Alzano AL	98	Monasterolo Cassoto (v. Monasterolo Casotto CN)	77	Mongiardino Ligure AL	98	Montaldo (v. Montaldo Torinese TO)	32
Molino dei Torti AL	98	Monasterolo del Castello BG	182	Mongiove (v. Montjovet AO)	4	Montaldo (v. Montalto Ligure IM)	339
Molise CB	470	Monasterolo di Savigliano CN	77	Mongiuffi Melia ME	560	Montaldo Bormida AL	98
Moliterno PZ	523	Monastier (v. Monastier di Treviso TV)	298	Mongrando BI	50	Montaldo di Mondovì CN	77
Mollaro TN	269	Monastier di Treviso TV	298	Mongrassano CS	532	Montaldo Ligure (v. Montalto Ligure IM)	339
Mollia VC	46	Monastir CA	594	Monguello - Welsberg BZ	250	Montaldo Roero CN	77
Mollières TO	32	Monate VA	119	Monguzzo CO	136	Montaldo Scarampi AT	88
Molo (v. Molo di Borbera AL)	98	Moncalieri TO	32	Moniga (v. Moniga del Garda BS)	199	Montaldo Torinese TO	32
Molo (v. Porto Empedocle AG)	565	Moncalvo AT	88	Moniga del Garda BS	199	Montale PT	384
Molo di Borbera AL	98	Moncenisio TO	32	Monleale AL	98	Montale in Pusteria - Monthal (v. Mantana BZ)	249
Molochio RC	547	Moncestino AL	98	Monno BS	199	Montalenghe TO	32
Mologno (v. Casazza BG)	176	Monchiero CN	77	Monopoli BA	511	Montalero AL	98
Molledo Inferiore (v. Montegrazie IM)	340	Monchiero Novello (v. Novello Monchiero CN)	78	Monreale PA	555	Montalfoglio PU	410
Molledo Superiore IM	339	Monchio (v. Monchio delle Corti PR)	362	Monrupino TS	334	Montalegre AG	565
Molteno LC	145	Monchio delle Corti PR	362	Monsampietro Morico AP	420	Montalto (v. Montalto delle Marche AP)	421
Moltrasio CO	136	Monclassico TN	269	Monsampolo (v. Monsampolo del Tronto AP)	421	Montalto (v. Montalto di Castro VT)	426
Molvena VI	289	Moncrivello VC	46	Monsampolo del Tronto AP	421	Montalto (v. Montalto Dora TO)	32
Molveno TN	269	Moncucco (v. Moncucco di Monza MI)	163	Monsampolo del Tronto AP	421	Montalto (v. Montalto Pavese PV)	214
Mombaldone AT	87	Moncucco (v. Moncucco di Monza MI)	163	Monsano AN	414	Montalto (v. Montalto Tarugo PU)	410
Mombarcaro CN	76	Moncucco (v. Moncucco di Monza MI)	163	Monselice PD	306	Montalto (v. Montalto Uffugo CS)	532
Mombaroccio PU	410	Moncucco di Monza MI	163	Monserrato CA	594	Montalto Affugo (v. Montalto Uffugo CS)	532
Mombaruzzo AT	88	Moncucco Torinese AT	88	Monsummano (v. Monsummano Terme PT)	384	Montalto delle Marche AP	421
Mombasiglio CN	76	Moncucco Vecchio MI	163	Monsummano Terme PT	384	Montalto di Castro VT	426
Mombello (v. Mombello di Torino TO)	32	Mondaino RN	378	Montà CN	77	Montalto Dora TO	32
Mombello (v. Mombello Lago Maggiore VA)	119	Mondavio PU	410	Montabone AT	88	Montalto Ligure IM	339
Mombello (v. Mombello Monferrato AL)	98	Mondolfo PU	410	Montacuto AL	98	Montalto Pavese PV	214
Mombello di Torino TO	32	Mondonico CO	136	Montacuto AP	421	Montalto Tarugo PU	410
Mombello Lago Maggiore VA	119	Mondonio AT	88	Montadamo AP	421	Montalto Uffugo CS	532
Mombello Monferrato AL	98	Mondovì CN	77	Montafia AT	88		
Mombarcelli AT	88	Mondragone CE	477	Montagano CB	470		
Momo NO	65	Mondrone TO	32				
Mompantero TO	32	Moneglia GE	351				
Mompeo RI	429						
Momperone AL	98						
Mompiano BS	199						

Montanara CR	233	Monte Rinaldo AP	422	PU	410	SA	501
Montanaro TO	32	Monte Roberto AN	415	Montebello sul Sangro		Montecosaro MC	417
Montanaso (v. Montanaso Lombardo LO)	225	Monte Romano VT	426	CH	462	Montecrestese VB	56
Montanaso Lombardo LO		Monte San Biagio LT	441	Montebello Vicentino VI	289	Montecreto MO	367
Montanate VA	119	Monte San Candido - Innichberg BZ	250	Montebelluna TV	298	Montedinove AP	421
Montanera CN	77	Monte San Giacomo SA	501	Montebolpognola PV	215	Montedoro CL	567
Montano (v. Montano Antilia SA)	501	Monte San Giovanni (v. Monte San Giovanni Campano FR)	444	Montebruno GE	351	Montefabbri PU	410
Montano (v. Montano Comasco CO)	136	Monte San Giovanni		Montebuglio NO	65	Montefalcione AV	494
Montano Antilia SA	501	Campano FR	444	Montebuono RI	429	Montefalco PG	403
Montano Comasco CO	136	Monte San Giovanni		Montecalvo (v. Montecalvo del Castellano AP)	421	Montefalcione (v. Montefalcione Appennino AP)	421
Montano Lucino CO	136	Campano FR	444	Montecalvo (v. Montecalvo in Foglia PU)	410	Montefalcione (v. Montefalcione di Val Fortore BN)	482
Montappone AP	421	Monte San Giovanni in Sabina RI	430	Montecalvo (v. Montecalvo Irpino AV)	493	Montefalcione (v. Montefalcione nel Sannio CB)	471
Montaquila IS	467	Monte San Giovanni (v. Sabina RI)	430	Montecalvo (v. Montecalvo Versiggia PV)	215	Montefalcione Appennino AP	421
Montasola RI	429	Monte San Giuliano (v. Erice TP)	551	Montecalvo del Castellano AP	421	Montefalcione di Val Fortore BN	482
Montassilo - Tesselberg (v. Montassilone BZ)	250	Monte San Giusto MC	417	Montecalvo in Foglia PU	410	Montefalcione nel Sannio CB	471
Montassilone - Tesselberg BZ	250	Monte San Martino MC	418	Montecalvo Irpino AV	493	Montefano MC	417
Montauro CZ	540	Monte San Pietrangeli AP	422	Montecalvo Versiggia PV	215	Montefalcino PU	410
Montazzoli CH	462	Monte San Pietro BO	371	Montecalvoli PI	393	Monteferrante CH	462
Monte (v. Monte Cremasco CR)	233	Monte San Polo (v. Monte Cavallo MC)	417	Montecarlo LU	383	Montefiascone VT	426
Monte (v. Montesiro MI)	163	Monte San Savino AR	396	Montecarotto AN	415	Montefino TE	455
Monte a Mezzodi - Sonnenberg (v. Monte di Mezzodi BZ)	250	Monte San Vito GO	328	Montecassiano MC	417	Montefiore (v. Montefiore Conca RN)	378
Monte a Tramontana - Nordersberg (v. Monte di Tramontana BZ)	250	Monte San Vito AN	415	Montecastello AL	98	Montefiore Conca RN	378
Monte Albano (v. Montalbano Elicona ME)	560	Monte San Vito (v. Monte San Biagio LT)	441	Montecastello (v. Monte Castello di Vibio PG)	403	Montefiore dell'Aso AP	421
Monte Argentario GR	400	Monte Santa Maria (v. Monte Santa Maria in Sabina RI)	430	Montecatini Val di Cecina PI	393	Montefiorino MO	367
Monte Castello di Vibio PG	403	Monte Santa Maria (v. Monte Santa Maria Tiberina PG)	403	Montecatini-Terne PT	384	Montefiorito (v. Montefiore Conca RN)	378
Monte Cavallo MC	417	Monte Santa Maria in Sabina RI	430	Montecchia di Crosara VR	283	Monteflavio RM	436
Monte Cerignone PU	410	Monte Santa Maria Tiberina PG	403	Montecchio TR	406	Montefontana - Tomberg BZ	250
Monte Chilovi FIUME	600	Monte Sant'Angelo FG	507	Montecchio Emilia RE	365	Monteforte (v. Monteforte Cilento SA)	501
Monte Colombo RN	378	Monte Urabice GO	329	Montecchio Maggiore VI	289	Monteforte (v. Monteforte d'Alpone VR)	283
Monte Cremasco CR	233	Monte Urano AP	422	Montecchio Precalcino VI	289	Monteforte (v. Monteforte Irpino AV)	494
Monte di Capodistria POLA	602	Monte Vidon Combatte AP	422	Montecelio RM	436	Monteforte Cilento SA	501
Monte di Malo VI	289	Monte Vidon Corrado AP	422	Montechiaro - Lichtenberg BZ	250	Monteforte d'Alpone VR	283
Monte di Mezzodi - Sonnenberg BZ	250	Montebello (v. Montebello della Battaglia PV)	214	Montechiaro (v. Montechiaro d'Acqui AL)	98	Monteforte Irpino AV	494
Monte di Procida NA	488	Montebello (v. Montebello di Bertona PE)	458	Montechiaro (v. Montechiaro d'Asti AT)	88	Montefortino AP	421
Monte di Tramontana - Nordersberg BZ	250	Montebello (v. Montebello Ionico RC)	547	Montechiaro (v. Montechiaro d'Asti AT)	88	Montefortino (v. Artena RM)	433
Monte Fiore (v. Montefiore dell'Aso AP)	421	Montebello (v. Montebello Metaurense PU)	410	Montechiaro Denice AL	98	Montefranco TR	406
Monte Giberto AP	421	Montebello della Battaglia PV	214	Montechiaro d'Acqui AL	98	Montefredane AV	494
Monte Isola BS	199	Montebello di Bertona PE	458	Montechiaro d'Acqui AL	98	Montefreddo (v. Monte Chilovi FIUME)	600
Monte Marenzo LC	145	Montebello Ionico RC	547	Montechiaro d'Asti AT	88	Montefusco AV	494
Monte Montanaro PU	410	Montebello Metaurense PU	410	Montechiaro d'Acqui AL	98	Montegabbione TR	406
Monte Olimpino CO	136	Montebello della Battaglia PV	214	Monteciccardo PU	410	Montegalda VI	289
Monte Ossolano NO	65	Montebello di Bertona PE	458	Montecilfone CB	470	Montegaldella VI	289
Monte Porzio PU	410	Montebello Ionico RC	547	Montecompatri RM	436	Montegallo AP	421
Monte Porzio (v. Monte Porzio Catone RM)	436	Montebello Metaurense		Montecopiolo PU	410	Montegioco AL	99
Monte Porzio Catone RM	436			Montecorice SA	501	Montegiordano CS	532
				Montecorvino Pugliano SA	501	Montegiorgio AP	421
				Montecorvino Rovella		Montegiorgio TR	406

Appendice A.2 - Elenco alfabetico dei comuni

Montegranaro AP	421	Montemaggiore (v. Montemaggiore al Metauro PU)	410	Monteroduni IS	467	Montesiro MI	163
Montegrazie IM	340	Montemaggiore (v. Montemaggiore Belsito PA)	555	Monterolo PU	411	Montespertoli FI	388
Montegridolfo RN	379	Montemaggiore al Metauro PU	410	Monteroni (v. Monteroni d'Arbia SI)	398	Montespino GO	328
Montegrignano PU	410	Montemaggiore Belsito PA	555	Monteroni (v. Monteroni di Lecce LE)	518	Montestrutto TO	32
Montegrino VA	119	Montemaggiore al Metauro PU	410	Monteroni d'Arbia SI	398	Monteu da Po TO	32
Montegrino Valtravaglia VA	119	Montemaggiore Belsito PA	555	Monteroni di Lecce LE	518	Monteu Roero CN	77
Montegrosso (v. Montegrosso d'Asti AT)	88	Montemaggiore Belsito PA	555	Monterosi VT	426	Montevago AG	565
Montegrosso (v. Montegrosso Pian Latte IM)	340	Montemagno AT	88	Monterosso (v. Monterosso al Mare SP)	355	Montevarchi AR	396
Montegrosso d'Asti AT	88	Montemale (v. Montemale di Cuneo CN)	77	Monterosso (v. Monterosso Almo RG)	572	Montevecchia LC	145
Montegrosso Pian Latte IM	340	Montemale		Monterosso (v. Monterosso Calabro VV)	543	Montevecchio PU	411
Montegrotto Terme PD	306	Montemale (v. Sant'Arcangelo Trimonte BN)	484	Monterosso (v. Monterosso Grana CN)	77	Monteveglia BO	371
Monteguiduccio PU	410	Montemarle di Cuneo CN	77	Monterosso al Mare SP	355	Monteverde AV	494
Monteliasi TA	513	Montemarano AV	494	Monterosso Almo RG	572	Monteverdi (v. Monteverdi Marittimo PI)	393
Montelabbate PU	410	Montemarciano AN	415	Monterosso Calabro VV	543	Monteverdi Marittimo PI	393
Montelanico RM	436	Montemanzano AL	99	Monterosso Grana CN	77	Monteviale VI	289
Montelapiano CH	462	Montemesola TA	513	Monterotondo RM	436	Monteviasco VA	119
Monteleone (v. Monteleone di Fermo AP)	421	Montemezzo CO	136	Monterotondo Marittimo GR	400	Montezemolo CN	77
Monteleone (v. Monteleone di Puglia FG)	507	Montemignaio AR	395	Monterubbiaglio TR	406	Monti SS	577
Monteleone (v. Monteleone di Spoleto PG)	403	Montemiletto AV	494	Monterubbiano AP	422	Montiano FC	377
Monteleone (v. Monteleone d'Orvieto TR)	406	Montemilone PZ	523	Monterufu (v. Cerreto Laziale RM)	434	Monticelli (v. Montecelio RM)	436
Monteleone (v. Monteleone Rocca Doria SS)	577	Montemilone (v. Pollenza MC)	418	Montes TN	269	Monticelli (v. Montello BG)	182
Monteleone (v. Monteleone Sabino RI)	430	Montemitro CB	471	Montesano (v. Montesano al Piano PV)	215	Monticelli (v. Monticelli d'Ongina PC)	358
Monteleone (v. Monteleone sui colli Pavesi PV)	215	Montemonaco AP	421	Montesano (v. Montesano Salentino LE)	518	Monticelli (v. Monticelli d'Alba CN)	77
Monteleone (v. Vibo Valentia VV)	544	Montemurlo PO	389	Montesano (v. Montesano Salentino LE)	518	Monticelli Alba (v. Monticello d'Alba CN)	77
Monteleone di Calabria (v. Vibo Valentia VV)	544	Montemurro PZ	523	Montesano sulla Marcellana SA	501	Monticelli Brusati BS	199
Monteleone di Fermo AP	421	Montenars UD	320	Montesano Val		Monticelli di Borgogna (v. Montello BG)	182
Monteleone di Puglia FG	507	Montenero di Bisaccia CB	471	Cocchiara IS	467	Monticelli d'Ongina PC	358
Monteleone di Spoleto PG	403	Montenero d'Idria GO	328	Montenerodomo CH	462	Monticelli Pavesi PV	215
Monteleone d'Orvieto TR	406	Montenero Sabino RI	430	Montenovio (v. Ostra Vetere AN)	415	Monticelli Ripa d'Oglio CR	233
Monteleone Rocca Doria SS	577	Montenero Val		Monteodorisio CH	462	Monticello (v. Monte San Biagio LT)	441
Monteleone Sabino RI	430	Cocchiara IS	467	Montepagano (v. Roseto degli Abruzzi TE)	456	Monticello Brianza LC	145
Monteleone sui Colli Pavesi PV	215	Montenero d'Idria GO	328	Montepaone CZ	540	Monticello Conte Otto VI	289
Montelepre PA	555	Montenero Sabino RI	430	Monteparano TA	513	Monticello d'Alba CN	77
Montelibretti RM	436	Montenero Val		Montepeloso (v. Irsina MT)	526	Montichiari BS	199
Montella AV	494	Cocchiara IS	467	Montepulciano AP	421	Montichiari sul Chiese (v. Montichiari BS)	199
Montello BG	182	Montenerodomo CH	462	Montepulciano SI	398	Monticiano SI	398
Montelongo CB	471	Montenovio (v. Ostra Vetere AN)	415	Montepulciano SI	398	Montieri GR	400
Montelparo AP	421	Monteodorisio CH	462	Montepulciano SI	398	Montiglio AT	88
Montelupo (v. Montelupo Albese CN)	77	Montepagano (v. Roseto degli Abruzzi TE)	456	Montepulciano SI	398	Montiglio Monferrato AT	88
Montelupo (v. Montelupo Fiorentino FI)	388	Montepaone CZ	540	Montepulciano SI	398	Montignoso MS	381
Montelupo Albese CN	77	Monteparano TA	513	Montepulciano SI	398	Montirone BS	199
Montelupo Fiorentino FI	388	Montepeloso (v. Irsina MT)	526	Montepulciano SI	398	Montjovet AO	4
Montelupo Fiorentino FI	388	Montepulciano AP	421	Montepulciano SI	398	Montodine CR	233
Montelupone MC	417	Montepulciano SI	398	Montepulciano SI	398	Montoggio GE	351
		Montepulciano SI	398	Montepulciano SI	398	Montona POLA	602
		Montepulciano SI	398	Montepulciano SI	398	Montone PG	403
		Montepulciano SI	398	Montepulciano SI	398	Montopoli (v. Montopoli di Sabina RI)	430
		Montepulciano SI	398	Montepulciano SI	398	Montopoli (v. Montopoli in Val d'Arno PI)	393
		Montepulciano SI	398	Montepulciano SI	398	Montopoli di Sabina RI	430
		Montepulciano SI	398	Montepulciano SI	398	Montopoli in Val d'Arno	

PI	393	Moricone RM	437	Moscufo PE	458	LE)	518
Montorfano CO	136	Morigerati SA	501	Moso - Moos (v. Moso in		Muro (v. Muro Lucano	
Montorio (v. Montorio al		Morimondo MI	164	Passiria BZ)	250	PZ)	523
Vomano TE)	455	Morino AQ	451	Moso in Passiria - Moos		Muro Leccese LE	518
Montorio (v. Montorio		Moriondo Torinese TO	33	in Passeier BZ	250	Muro Lucano PZ	523
nei Frentani CB)	471	Morlupo RM	437	Mossa GO	329	Muros SS	577
Montorio (v. Montorio		Mormanno CS	532	Mossano VI	289	Musadino VA	120
Veronese VR)	283	Mornago VA	120	Mosso BI	50	Muscoii Strassoldo UD	320
Montorio al Vomano TE	455	Mornese AL	99	Mosso Santa Maria BI	50	Muscoline BS	199
Montorio nei Frentani		Mornico (v. Mornico al		Motta (v. Motta di		Musei CA	594
CB)	471	Serio BG)	182	Livenza TV)	298	Musellaro PE	458
Montorio Romano RM	437	Mornico (v. Mornico		Motta Baluffi CR	233	Musiano BO	371
Montorio Veronese VR	283	Losana PV)	215	Motta Camastra ME	560	Musignano VA	120
Montoro Inferiore AV	494	Mornico al Serio BG	182	Motta d'Affermo ME	560	Musile (v. Musile di	
Montoro Superiore AV	494	Mornico Losana PV	215	Motta de' Conti VC	46	Piave VE)	302
Montorso BN	482	Morolo FR	444	Motta di Livenza TV	298	Musile di Piave VE	302
Montorso Vicentino VI	289	Morondo VC	46	Motta Montecorvino FG	507	Musocco MI	164
Montottone AP	422	Morosolo VA	120	Motta San Damiano PV	215	Musso CO	136
Montresta NU	583	Morozzo CN	77	Motta San Giovanni RC	547	Mussolenta VI	289
Montrigiasco NO	65	Morra (v. La Morra CN)	75	Motta Santa Lucia CZ	540	Mussolinia di Sardegna	
Montrone BA	511	Morra (v. Morra de		Motta Sant'Anastasia CT	570	(v. Arborea OR)	586
Montù Beccaria PV	215	Sanctis AV)	494	Motta Vigana MI	164	Mussomeli CL	567
Montù Berchielli PV	215	Morra de Sanctis AV	494	Motta Visconti MI	164	Mutignano (v. Pineto	
Montù de' Gobbi (v.		Morra Iripino (v. Morra		Mottafollone CS	532	TE)	456
Canneto Pavese PV)	209	de Sanctis AV)	494	Mottalciata BI	50	Muzzana (v. Muzzana	
Monvalle VA	119	Morro (v. Morro d'Alba		Motteggiana MN	241	del Turgnano UD)	320
Monza MI	164	AN)	415	Mottola TA	513	Muzzana del Turgnano	
Monzambano MN	241	Morro (v. Morro d'Oro		Mozzagogna CH	462	UD	320
Monzuno BO	371	TE)	456	Mozzanica BG	182	Muzzano BI	50
Morano (v. Morano		Morro (v. Morro Reatino		Mozzano AP	422	Nabresina (v. Aurisina	
Calabro CS)	532	RI)	430	Mozzate CO	136	TS)	333
Morano (v. Morano sul		Morro d'Alba AN	415	Mozzecane VR	283	Nacla San Maurizio (v.	
Po AL)	99	Morro d'Oro TE	456	Mozzò NO	65	Divaccia Grotte del	
Morano Calabro CS	532	Morro Reatino RI	430	Mozzo BG	182	Timavo TS)	333
Morano sul Po AL	99	Morrone (v. Castell		Mu BS	199	Nago-Torbole TN	270
Moransengo AT	88	Morrone CE)	475	Muccia MC	418	Nalles - Nals BZ	250
Moraro GO	329	Morrone (v. Morrone del		Muceno VA	120	Nanno TN	270
Morazzone VA	119	Sannio CB)	471	Muggia TS	334	Nanto VI	289
Morbegno SO	150	Morrone del Sannio CB	471	Muggiano MI	164	Napoli NA	488
Morbello AL	99	Morrovalle MC	418	Muggiò MI	164	Narbolia OR	588
Morca VC	46	Morsano al Tagliamento		Mugnano (v. Mugnano		Narcao CA	594
Morciano (v. Morciano		PN	314	del Cardinale AV)	494	Nardò LE	518
di Leuca LE)	518	Morsasco AL	99	Mugnano (v. Mugnano		Nardodipace VV	543
Morciano (v. Morciano		Morsenchio MI	164	di Napoli NA)	488	Narni TR	406
di Romagna RN)	379	Mortano FC	377	Mugnano del Cardinale		Naro AG	565
Morciano di Leuca LE	518	Mortara PV	215	AV	494	Narro. (v. Indovero CO)	133
Morciano di Romagna		Mortaso TN	270	Mugnano di Napoli NA	488	Narzole CN	78
RN)	379	Mortegliano UD	320	Mulargia NU	583	Nasino SV	346
Morccone BN	482	Morter - Morter BZ	250	Mulazzano LO	225	Naso ME	560
Mordano BO	371	Morterorie LC	145	Mulazzo MS	381	Natumo - Natums BZ	251
Moregnano AP	422	Mortizza PC	359	Mules - Mauls BZ	250	Nava CO	136
Morengo BG	182	Moruzzo UD	320	Mulo (v. Villa Poma MN)	243	Nave BS	200
Mores SS	577	Moscazzano CR	233	Multedo GE	351	Nave San Rocco TN	270
Moresco AP	422	Moschiano AV	494	Mura BS	199	Navelli AQ	451
Moretta CN	77	Moschie (v.		Murano VE	302	Navono BS	200
Morfasso PC	358	Valsantamarina FIUME)	600	Muravera CA	594	Naz - Natz BZ	251
Morgano TV	298	Moschienze (v.		Murazzano CN	78	Naz'-Sciaves -	
Morgex AO	4	Valsantamarina FIUME)	600	Mure (v. Saicedo VI)	290	Natz-Schabs BZ	251
Morgongiori OR	588	Mosciano (v. Monsano		Murello CN	78	Nazzano RM	437
Mori TN	269	AN)	414	Muriaglio TO	33	Ne GE	351
Moriago (v. Moriago		Mosciano (v. Mosciano		Murialdo SV	346	Nebbiuno NO	65
della Battaglia TV)	298	Sant'Angelo TE)	456	Murisengo AL	99	Negarine VR	283
Moriago della Battaglia		Mosciano Sant'Angelo		Murlo SI	398	Negrar VR	283
TV	298	TE	456	Muro (v. Muro Leccese		Neirone GE	351

Appendice A.2 - Elenco alfabetico dei comuni

Neive CN	78	Nogara VR	283	Novegro MI	164	Oggiona (v. Oggiona con Santo Stefano VA)	120
Nembro BG	182	Nogarè TN	270	Novellara RE	365	Oggiona con Santo Stefano VA	120
Nemi RM	437	Nogaredo TN	270	Novello CN	78	Oggiono LC	145
Nemoli PZ	523	Nogarole (v. Nogarole Rocca VR)	283	Novello Monchiero CN	78	Oglianico TO	33
Neoneli OR	588	Nogarole (v. Nogarole Vicentino VI)	290	Noventa (v. Noventa di Piave VE)	302	Ogliastro (v. Bolognetta PA)	553
Nepi VT	426	Nogarole Rocca VR	283	Noventa di Piave VE	302	Ogliastro (v. Ogliastro Cilento SA)	501
Neresine POLA	602	Nogarole Vicentino VI	290	Noventa Padovana PD	306	Ogliastro Cilento SA	501
Nereto TE	456	Noia (v. Noepoli PZ)	523	Noventa Vicentina VI	290	Oiasse (v. Oyace AO)	4
Nerola RM	437	Noicattaro BA	511	Novi (v. Novi di Modena MO)	367	Olba SV	346
Nervesa (v. Nervesa della Battaglia TV)	298	Noja (v. Noicattaro BA)	511	Novi (v. Novi Ligure AL)	99	Olbia SS	578
Nervesa della Battaglia TV	298	Nola NA	488	Novi di Modena MO	367	Olcenengo VC	46
Nervi GE	351	Nole TO	33	Novi Ligure AL	99	Olcio CO	136
Nerviano MI	164	Noli SV	346	Novi Velia SA	501	Oldenico VC	46
Nese BG	182	Nomaglio TO	33	Noviglio MI	164	Oleggio NO	65
Nespolo RI	430	Nomesino TN	270	Novillara PU	411	Oleggio Castello NO	65
Nesso CO	136	Nomi TN	270	Novoli LE	518	Olevano (v. Olevano di Lomellina PV)	215
Netro BI	51	Nonantola MO	367	Nozza BS	200	Olevano (v. Olevano Romano RM)	437
Nettunia RM	437	None TO	33	Nucetto CN	78	Olevano (v. Olevano sul Tusciano SA)	501
Nettuno RM	437	Nonio VB	56	Nuchis SS	577	Olevano di Lomellina PV	215
Neviano LE	518	Noragugume NU	583	Nughedu (v. Nughedu Santa Vittoria OR)	588	Olevano Romano RM	437
Neviano degli Arduini PR	362	Norbello OR	588	Nughedu di San Nicolò (v. Nughedu San Nicolò SS)	577	Olevano sul Fusciano (v. Olevano sul Tusciano SA)	501
Neviglie CN	78	Norcia PG	403	Nughedu San Nicolò SS	577	Olevano sul Tusciano SA	501
Niardo BS	200	Norghiddu (v. Norbello OR)	588	Nughedu Santa Vittoria OR	588	Olbia NO	66
Nibbiano PC	359	Noriglio TN	270	Nughedu di San Nicolò (v. Nughedu San Nicolò SS)	577	Olgiate (v. Olgiate Comasco CO)	136
Nibbiola NO	65	Norma LT	441	Nughedu Santa Vittoria OR	588	Olgiate (v. Olgiate Molgora LC)	146
Nibionno LC	145	Nosadello CR	233	Nule SS	577	Olgiate Calco (v. Olgiate Molgora LC)	146
Nicastro CZ	540	Nosate MI	164	Nulvi SS	578	Olgiate Comasco CO	136
Nichelino TO	33	Nosedo MI	164	Numana AN	415	Olgiate Molgora LC	146
Nicolosi CT	570	Nossa (v. Ponte Nossa BG)	184	Nuoro NU	583	Olgiate Olona VA	120
Nicorvo PV	215	Notaresco TE	456	Nurachi OR	588	Olginasio VA	120
Nicosia EN	568	Noto SR	574	Nuragus NU	583	Olginiate LC	146
Nicotera VV	543	Nova (v. Nova Milanese MI)	164	Nuraminis CA	594	Oliana NU	583
Niella Belbo CN	78	Nova Levante - Welschnofen BZ	251	Nuraxinieddu OR	588	Oliva (v. Oliva Gessi PV)	215
Niella Tanaro CN	78	Nova Milanese MI	164	Nureci OR	588	Oliva (v. Tavemette TO)	40
Nigoline BS	200	Nova Ponente - Deutschnofen BZ	251	Nurri NU	583	Oliva Gessi PV	215
Niguarda MI	164	Nova Siri MT	527	Nusco AV	494	Olivadi CZ	540
Nimis UD	320	Novacella - Neustift BZ	251	Nusco AV	494	Olivastri IM	340
Niscemi CL	567	Novafeltria PU	411	Nusco AV	494	Olivetti ME	560
Nissoria EN	568	Novale VI	290	Nusco AV	494	Oliveto (v. Oliveto Citra SA)	501
Nizza di Sicilia ME	560	Novaledo TN	270	Nusco AV	494	Oliveto (v. Oliveto in Sabina RI)	430
Nizza Monferrato AT	88	Noalesa TO	33	Nusco AV	494	Oliveto (v. Oliveto Lucano MT)	527
Nizzolina VA	120	Novara NO	65	Nusco AV	494	Oliveto Citra SA	501
Noale VE	302	Novara (v. Novara di Sicilia ME)	560	Nusco AV	494	Oliveto in Sabina RI	430
Noarna TN	270	Novara di Sicilia ME	560	Nusco AV	494	Oliveto Lario LC	146
Noasca TO	33	Novareglia TO	33	Nusco AV	494	Oliveto Lucano MT	527
Nocera CS	532	Novate (v. Novate Brianza CO)	136	Nusco AV	494	Olivetta San Michele IM	340
Nocciano PE	458	Novate (v. Novate Mezzola SO)	150	Nusco AV	494	Olivola AL	99
Nocco NO	65	Novate (v. Novate Milanese MI)	164	Nusco AV	494		
Nocera (v. Nocera Terinese CZ)	540	Novate Brianza CO	136	Nusco AV	494		
Nocera (v. Nocera Umbra PG)	403	Novate Mezzola SO	150	Nusco AV	494		
Nocera Inferiore SA	501	Novate Milanese MI	164	Nusco AV	494		
Nocera Superiore SA	501	Nove VI	290	Nusco AV	494		
Nocera Terinese CZ	540	Novedrate CO	136	Nusco AV	494		
Nocera Umbra PG	403			Nusco AV	494		
Noceto PR	362			Nusco AV	494		
Noci BA	511			Nusco AV	494		
Noci - Natz (v. Naz BZ)	251			Nusco AV	494		
Nociglia LE	518			Nusco AV	494		
Noepoli PZ	523			Nusco AV	494		



Ollasta (v. Albagiara OR)	585	Ora - Auer BZ	251	Puglia FG)	507	letto Lodigiano LO)	225
Ollastra OR	588	Orago (v. Cavaria con Premezzo VA)	114	Orsara Bormida AL	99	Ospedaletto d'Alpinolo AV	494
Ollastra Simaxis (v. Ollastra OR)	588	Orani NU	583	Orsara Dauno Irpina (v. Orsara di Puglia FG)	507	Ospedaletto Euganeo PD	306
Ollastra Usellus (v. Albagiara OR)	585	Orasso NO	66	Orsara di Puglia FG	507	Ospedaletto Lodigiano LO	225
Ollolai NU	583	Oratino CB	471	Orsenigo CO	137	Ospedale (v. Ospedale di Cadore BL)	294
Ollomont AO	4	Orbassano TO	33	Orsera POLA	602	Ospedale di Cadore BL	294
Ollomonte (v. Ollomont AO)	4	Orbetello GR	400	Orsogna CH	462	Ospitaletto BS	200
Olmedo SS	578	Orciano (v. Orciano di Pesaro PU)	411	Orsomarso CS	532	Ossago Lodigiano LO	225
Olmeneta CR	233	Orciano (v. Orciano Pisano PI)	393	Orta (v. Orta di Atella CE)	477	Ossalengo CR	233
Olmo (v. Olmo al Brembo BG)	182	Orciano di Pesaro PU	411	Orta (v. Orta Novarese NO)	66	Ossana TN	270
Olmo (v. Olmo Gentile AT)	88	Orciano Pisano PI	393	Orta di Atella CE	477	Ossanesga BG	183
Olmo al Brembo BG	182	Orco SV	346	Orta Nova FG	508	Ossech-Vittuglie (v. Osecca Vittuglie GO)	329
Olmo Gentile AT	88	Orco Feglino SV	346	Orta Novarese NO	66	Ossegliano San Michele GO	329
Oltre il Colle BG	182	Ordoni FG	507	Orta San Giulio NO	66	Ossero POLA	602
Oltrepovo BG	182	Oreno MI	165	Ortacesus CA	594	Ossi SS	578
Oltresarca TN	270	Orero GE	351	Orte VT	426	Ossimo BS	200
Oltresenzia GO	329	Orezza BG	182	Ortelle LE	518	Ossolario CR	233
Oltressenda Alta BG	182	Orgiano VI	290	Ortezzano AP	422	Ossona MI	165
Oltressenda Bassa BG	182	Orgnaga (v. Pieve Fissiraga LO)	225	Ortignano (v. Ortignano Raggiolo AR)	396	Ossuccio CO	137
Oltrona (v. Oltrona al Lago VA)	120	Orgosolo NU	583	Ortignano Raggiolo AR	396	Ostana CN	78
Oltrona (v. Oltrona di San Mamette CO)	136	Oriano BS	200	Ortisei - St. Ulrich BZ	251	Ostellato FE	373
Oltrona al Lago VA	120	Oriano (v. Oriano sopra Ticino VA)	120	Ortodonico (v. Montecorice SA)	501	Ostiano CR	233
Oltrona di San Mamette CO	136	Oriano di Brianza CO	136	Ortona CH	462	Ostiglia MN	241
Olzai NU	583	Oriano Sopra Ticino VA	120	Ortona dei Marsi AQ	451	Ostra AN	415
Omate MI	164	Oriano; (v. Oriano di Brianza CO)	136	Ortonovo SP	355	Ostra Vetere AN	415
Ombriano CR	233	Oriola AQ	451	Ortovero SV	346	Ostuni BR	514
Ome BS	200	Origgio VA	120	Ortucchio AQ	451	Otranto LE	518
Omegna VB	56	Origioso PV	215	Ortuero NU	583	Otricoli TR	407
Omnignano SA	501	Orino VA	120	Orune NU	584	Ottaviano (v. Ottaviano NA)	488
Onani NU	583	Orino-Azzio VA	120	Orvieto TR	406	Ottana NU	584
Onano VT	426	Orio (v. Orio al Serio BG)	183	Orvinio RI	430	Ottati SA	501
Oncino CN	78	Orio (v. Orio Canavese TO)	33	Orzinuovi BS	200	Ottaviano NA	488
Oneglia IM	340	Orio (v. Orio Litta LO)	225	Orzivecchi BS	200	Ottiglio AL	99
Oneta BG	182	Orio al Serio BG	183	Osasco TO	33	Ottobiano PV	215
Onies - Onach BZ	251	Orio Canavese TO	33	Osasio TO	33	Ottone PC	359
Onifai NU	583	Orio Litta LO	225	Oschiri SS	578	Oulx TO	33
Oniferi NU	583	Oriolo CS	532	Osecca Vittuglie GO	329	Ovada AL	99
Onno CO	136	Oriolo (v. Oriolo Romano VT)	426	Osidda NU	584	Ovaro UD	320
Ono (v. Ono Degno BS)	200	Oriolo Romano VT	426	Osiglia SV	346	Oviglio AL	99
Ono (v. Ono San Pietro BS)	200	Oris - Eyrs BZ	251	Osilo SS	578	Ovindoli AQ	451
Ono Degno BS	200	Oriolo Romano VT	426	Osimo AN	415	Ovodda NU	584
Ono San Pietro BS	200	Oris - Eyrs BZ	251	Osini NU	584	Oyace AO	4
Onore BG	182	Oriolo Romano VT	426	Osio Sopra BG	183	Ozegna TO	33
Onzo SV	346	Oris - Eyrs BZ	251	Osio Sotto BG	183	Ozieri SS	578
Opacchiasella GO	329	Oriolo Romano VT	426	Osmate VA	120	Ozzano (v. Ozzano dell'Emilia BO)	371
Opera MI	164	Oris - Eyrs BZ	251	Osmate Lentate (v. Osmate VA)	120	Ozzano (v. Ozzano Monferrato AL)	99
Opi AQ	451	Oriolo Romano VT	426	Osnago LC	146	Ozzano dell'Emilia BO	371
Oppeano VR	283	Oris - Eyrs BZ	251	Osoli AP	422	Ozzano di Robbiano (v. Ozzano Monferrato AL)	99
Oppido (v. Oppido Lucano PZ)	523	Oriolo Romano VT	426	Osoppo UD	320	Ozzano Monferrato AL	99
Oppido (v. Oppido Mamertina RC)	548	Oris - Eyrs BZ	251	Ospedaletti IM	340	Ozzero MI	165
Oppido Lucano PZ	523	Oriolo Romano VT	426	Ospedaletto TN	270	Pabillonis CA	594
Oppido Mamertina RC	548	Orsago TV	298	Ospedaletto (v. Ospedaletto d'Alpinolo AV)	494	Pace del Mela ME	560
		Orsara (v. Orsara Bormida AL)	99	Ospedaletto (v. Ospedaletto Euganeo PD)	306	Paceco TP	552
		Orsara (v. Orsara di Puglia FG)	507	Ospedaletto (v. Ospeda-		Pacentro AQ	451

Appendice A.2 - Elenco alfabetico dei comuni

Pachino SR	574	AV	494	Palma (v. Palma di Montechiaro) AG	565	Papiago PV	215
Paciano PG	403	Pago Veiano BN	483	Palma Campania NA	488	Papigno TR	407
Padenghe (v. Padenghe sul Garda) BS	200	Paina MI	165	Palma di Montechiaro AG	565	Papozze RO	311
Padenghe sul Garda BS	200	Pairana PV	215	Palmanova UD	320	Parabiago MI	165
Padergnone TN	270	Paisco BS	201	Palmariggi LE	518	Parabita LE	518
Paderna AL	99	Paisco Loveno BS	201	Palmas (v. Palmas Arborea) OR	588	Paracorio RC	548
Padernello BS	201	Paitone BS	201	Palmas (v. San Giovanni Suergiu) CA	595	Paratico BS	201
Paderno (v. Paderno Cremonese) CR	233	Paladina BG	183	Palmas Arborea OR	588	Parcines - Partschins BZ	251
Paderno (v. Paderno d'Adda) LC	146	Palagiano TA	513	Palmas Suergiu (v. San Giovanni Suergiu) CA	595	Parco (v. Altofonte) PA	553
Paderno (v. Paderno del Grappa) TV	298	Palagonia CT	570	Palmi RC	548	Parè CO	137
Paderno (v. Paderno Dugnano) MI	165	Palaia PI	393	Palmiano AP	422	Parella TO	34
Paderno (v. Paderno Franciacorta) BS	201	Palanzano PR	362	Palmira (v. Oppido Lucano) PZ	523	Parenti CS	533
Paderno Cremonese CR	233	Palanzo CO	137	Palmoli CH	462	Parenzo POLA	602
Paderno d'Adda LC	146	Palata CB	471	Palo (v. Palo del Colle) BA	511	Parete CE	477
Paderno d'Asolo (v. Paderno del Grappa) TV	298	Palau SS	578	Palo (v. Palomonte) SA	501	Parona AL	99
Paderno del Grappa TV	298	Palazzago BG	183	Palo del Colle BA	511	Parodi Ligure AL	99
Paderno Dugnano MI	165	Palazzo (v. Palazzo Canavese) TO	33	Palombara (v. Palombara Sabina) RM	437	Paroldo CN	78
Paderno Fasolaro (v. Paderno Cremonese CR)	233	Palazzo (v. Palazzo Pignano) CR	234	Palombara Sabina RM	437	Parolise AV	494
Paderno Franciacorta BS	201	Palazzo Piverone TO	33	Palombaro CH	463	Parona PV	216
Paderno Milanese (v. Paderno Dugnano) MI	165	Palazzo Pugnano (v. Palazzo Pignano) CR	234	Palomonte SA	501	Parona (v. Parona di Valpolicella) VR	283
Paderno Ossolaro (v. Paderno Ponchielli) CR	234	Palazzo San Gervasio PZ	523	Palosco BG	183	Parona all'Adige (v. Parona di Valpolicella) VR	283
Paderno Ponchielli CR	234	Palazzolo (v. Castrocielo) FR	443	Palù VR	283	Parona di Valpolicella VR	283
Paderno Robbiate (v. Robbiate) LC	146	Palazzolo (v. Palazzolo Acreide) SR	574	Palù (v. Palù del Fersina) TN	270	Parone VC	46
Padova PD	306	Palazzolo (v. Palazzolo dello Stella) UD	320	Paludi CS	532	Parrano TR	407
Padria SS	578	Palazzolo (v. Palazzolo Vercellese) VC	46	Palus - Plaus (v. Plaus) BZ	251	Parravicino CO	137
Padru SS	578	Palazzolo Acreide SR	574	Paluzza UD	320	Parre BG	183
Padula SA	501	Palazzolo dello Stella UD	320	Palvareto CR	234	Partanna TP	552
Paduli BN	482	Palazzolo di Castrocielo (v. Castrocielo) FR	443	Pamparato CN	78	Partinico PA	555
Paesana CN	78	Palazzolo Milanese MI	165	Pancarali TO	34	Paruzzaro NO	66
Paese TV	298	Palazzolo sull'Oglio BS	201	Pancarana PV	215	Parzanica BG	183
Pagani SA	501	Palazzolo Vercellese VC	46	Panchià TN	270	Pascalupo PG	403
Paganica AQ	451	Palazzuolo (v. Palazzuolo sul Senio) FI	388	Pandino CR	234	Pasiano di Prato UD	320
Paganico Sabino RI	430	Palazzuolo (v. Palazzuolo sul Senio) FI	388	Panettieri CS	533	Pasian Schiavonesco (v. Basiliano) UD	317
Paganico (v. Civitella Paganico) GR	399	Palena CH	462	Panicale PG	403	Pasiano di Pordenone PN	314
Pagazzano BG	183	Palermi CZ	540	Panicocoli (v. Villaricca) NA	491	Paspardo BS	201
Pagliara ME	561	Palermo PA	555	Paniqua GO	329	Passarera CR	234
Pagliare AP	422	Palestrina RM	437	Pannarano EN	483	Passariano (v. Rivolto) UD	322
Paglieres CN	78	Palestro PV	215	Panni FG	508	Passerano AT	88
Paglieta CH	462	Paliano FR	444	Parmone (v. Ronzo-Chienis) TN	273	Passerano Marmorito AT	89
Pagnacco UD	320	Palizzi RC	548	Piantano (v. Villa Literno) CE	480	Passignano (v. Passignano sul Trasimeno) PG	403
Pagnano (v. Pagnano Valsassina) CO	137	Pallagorio KR	537	Pantafina IM	340	Passignano sul Trasimeno PG	403
Pagnano Valsassina CO	137	Pallanza NO	66	Pantelleria TP	552	Passirana (v. Passirana Milanese) MI	165
Pagno CN	78	Pallanzeno VB	56	Pantigliate MI	165	Passirana Milanese MI	165
Pagnona LC	146	Pallare SV	346	Paola CS	533	Passirano BS	201
Pago (v. Pago del Vallo di Lauro) AV	494	P'alma (v. Palma Campania) NA	488	Paparella San Marco (v. Valderice) TP	552	Pastena FR	444
Pago (v. Pago Veiano) BN	483			Papasidero CS	533	Pastene BN	483
Pago del Vallo di Lauro						Pastorano CE	477

Pastrengo VR	283	Pedanea TO	34	Perfugas SS	578	Garda (v. Peschiera del Garda VR)	283
Pasturago MI	165	Pedara CT	571	Perga - <i>Percha</i> (v. <i>Perca</i> BZ)	251	Pescia PT	385
Pasturana AL	99	Pedaso AP	422	Pergine (v. Pergine Valdarno AR)	396	Pescina AQ	452
Pasturo LC	146	Pedavena BL	294	Pèrgine (v. Pergine Valsugana TN)	271	Pesco Sannita BN	483
Paterno PZ	524	Pedavoli RC	548	Pergine Valdarno AR	396	Pescocostanzo AQ	452
Paternò CT	570	Pedemonte VI	290	Pergine Valsugana TN	271	Pescolamazza (v. Pesco Sannita BN)	483
Paterno (v. Paterno Calabro CS)	533	Pederagnaga (v. San Paolo BS)	204	Pergola PU	411	Pescopagano PZ	524
Paterno (v. Paterno d'Ancona -AN)	415	Pederagnaga Oriano (v. San Paolo BS)	204	Perinaldo IM	340	Pescopennataro IS	467
Paterno (v. Paternopoli AV)	494	Pederobba TV	298	Perito SA	502	Pescorocchiaro RI	430
Paterno Calabro CS	533	Pederzano TN	270	Perledo LC	146	Pescosansonesco PE	459
Paterno d'Ancona AN	415	Pedesina SO	150	Perletto CN	79	Pescosolido FR	444
Paternopoli AV	494	Pedivigliano CS	533	Perlo CN	79	Pessano con Bornago MI	165
Patone TN	270	Pedrengo BG	183	Perloz AO	4	Pessina (v. Pessina Cremonese CR)	234
Patrica FR	444	Pedriano MI	165	Perno CN	79	Pessina (v. Pessina Valsassina CO)	137
Patrignone AP	422	Pegli GE	351	Pernumia PD	306	Pessina Cremonese CR	234
Pattada SS	578	Peglio CO	137	Pero MI	165	Pessina Valsassina CO	137
Patti ME	561	Peglio PU	411	Perosa (v. Perosa Argentina TO)	34	Pessinetto TO	34
Patù LE	518	Pegognaga MN	241	Perosa (v. Perosa Canavese TO)	34	Petacciato CB	471
Pau OR	588	Peia BG	183	Perosa Argentina TO	34	Petecchia (v. Turania RI)	431
Paugnano (v. Monte di Capodistria POLA)	602	Peio TN	271	Perra TN	271	Petilia Policastro KR	537
Paularo UD	320	Pelago FI	388	Perrero TO	34	Petina SA	502
Pauli Arbarei CA	595	Pella NO	66	Perrillo BN	483	Petralia Soprana PA	555
Pauli Gerrei (v. San Nicolò Gerrei CA)	595	Pellaro RC	548	Persiceto (v. San Giovanni in Persiceto BO)	371	Petralia Sottana PA	555
Pauli Monserrato (v. Monserrato CA)	594	Pellegrino (v. Pellegrino da Careggi FI)	388	Persico CR	234	Petrella (v. Petrella Salto RI)	430
Pauli Pirri (v. Monserrato CA)	594	Pellegrino (v. Pellegrino Parmense PR)	362	Persico Dosimo CR	234	Petrella (v. Petrella Tifernina CB)	471
Paulilatino OR	588	Pellegrino da Careggi FI	388	Persone BS	201	Petrella Salto RI	430
Paullo MI	165	Pellegrino Parmense PR	362	Pertengo VC	46	Petrella Tifernina CB	471
Paupisi BN	483	Pellestrina VE	302	Perteole UD	321	Petriano PU	411
Pausula (v. Corridonia MC)	417	Pellezzano SA	501	Perti SV	346	Petriolo MC	418
Pavarolo TO	34	Pellio Intelvi CO	137	Pertica Alta BS	201	Petricoli AP	422
Pavia PV	216	Pellizzano TN	271	Pertica Bassa BS	201	Petrizzi CZ	540
Pavia (v. Pavia di Udine UD)	321	Pelugo TN	271	Pertosa SA	502	Petronà CZ	540
Pavia di Udine UD	321	Penango AT	89	Pertusio TO	34	Petrosino TP	552
Pavone (v. Pavone Canavese TO)	34	Penasola (v. Poggiridenti SO)	150	Perugia PG	403	Petruro (v. Petruro Iripino AV)	494
Pavone (v. Pavone d'Alessandria AL)	100	Penna (v. Olivetta San Michele IM)	340	Pervacina (v. Pervacina GO)	329	Petruro Iripino AV	494
Pavone (v. Pavone del Mella BS)	201	Penna (v. Penna in Teverina TR)	407	Pesaro PU	411	Pettenasco NO	66
Pavone Canavese TO	34	Penna in Teverina TR	407	Pescaglia LU	383	Pettinengo BI	51
Pavone d'Alessandria AL	100	Penna San Giovanni MC	418	Pescantina VR	283	Pettineo ME	561
Pavone del Mella BS	201	Penna Sant'Andrea TE	456	Pescara PE	458	Pettoranello del Molise IS	467
Pavullo (v. Pavullo nel Frignano MO)	368	Pennabilli PU	411	Pescarolo (v. Pescarolo ed Uniti CR)	234	Pettoranello di Molise (v. Pettoranello del Molise IS)	467
Pavullo nel Frignano MO	368	Pennadomo CH	463	Pescarolo ed Uniti CR	234	Pettorano (v. Pettorano sul Gizio AQ)	452
Pazzano RC	548	Pennapedimonte CH	463	Pescasseroli AQ	452	Pettorano sul Gizio AQ	452
Peccioli PI	393	Penne PE	458	Pescate LC	146	Pettorazzo Grimani RO	311
Pecco TO	34	Pentima (v. Corfinio AQ)	450	Pesche IS	467	Pevegnano CN	79
Pecetto (v. Pecetto di Valenza AL)	100	Pentone CZ	540	Peschici FG	508	Peveranza VA	120
Pecetto di Valenza AL	100	Penzano CO	137	Peschiera (v. Peschiera del Garda VR)	283	Pezzana VC	46
Pecetto Torinese TO	34	Perano CH	463	Peschiera d'Iseo (v. Peschiera Maraglio BS)	201	Pezzaze BS	201
Pecorara PC	359	Perarolo (v. Perarolo di Cadore BL)	294	Peschiera Maraglio BS	201	Pezzoio de' Codazzi MI	165
Pedace CS	533	Perarolo di Cadore BL	294	Peschiera sul Lago di			
		Perca - <i>Percha</i> BZ	251				
		Percile RM	437				
		Perdasdefogu NU	584				
		Perdaxius CA	595				
		Perdifumo SA	502				
		Peregò LC	146				
		Pereto AQ	451				

Appendice A.2 - Elenco alfabetico dei comuni

MI	165	Pianiga VE	302	Piedimonte San		Pieve Fissiraga LO	225
Pezzolo Valle Uzzone		Piano TN	271	Germano FR	445	Pieve Fosciana LU	383
CN	79	Piano (v. Pian Camuno		Piedimulera VB	56	Pieve Ligure GE	351
Pezzoro BS	201	BS)	201	Piedipaterno sul Nera		Pieve Porto Morone PV	216
Piacenza PC	359	Piano (v. Piano di		PG	403	Pieve San Giacomo CR	234
Piacenza (v. Piacenza		Sorrento NA)	488	Piegaro PG	403	Pieve San Maurizio CR	234
d'Adige PD)	306	Piano (v. Piano Porlezza		Piena (v. Olivetta San		Pieve San Vincenzo	
Piacenza d'Adige PD	306	CO)	137	Michele IM)	340	(v. Ramiseto RE)	365
Piadena CR	234	Piano (v. San Benedetto		Pienza SI	398	Pieve Santo Stefano AR	396
Piagge PU	411	Val di Sambro BO)	371	Pieranica CR	234	Pieve Terzagni CR	235
Piaggine SA	502	Piano di Sorrento NA	488	Pietra (v. Pietra Ligure		Pieve Tesino TN	271
Piaggine Soprane SA	502	Piano in Passeria - Moos		SV)	347	Pieve Torina MC	418
Piaggine Sottane (v.		(v. Moso in Passiria BZ)	250	Pietra (v.		Pieve Vergonte VB	56
Valle dell'Angelo SA)	504	Piano Porlezza CO	137	Pietramontecorvino FG)	508	Pievebovigliana MC	418
Pian Camuno BS	201	Pianopoli CZ	540	Pietra de' Giorgi PV	216	Pievepelago MO	368
Pian d'Artogne (v. Pian		Pianoro BO	371	Pietra Gavina PV	216	Piglio FR	445
Camuno BS)	201	Pianoro VT	426	Pietra Ligure SV	347	Pigna IM	340
Pian del Voglio (v. San		Piantedo SO	150	Pietra Marazzi AL	100	Pignataro (v. Pignataro	
Benedetto Val di Sambro		Pianura NA	488	Pietrabbondante IS	467	Interamna FR)	445
BO)	371	Piario BG	183	Pietrabruna IM	340	Pignataro (v. Pignataro	
Pian di Sco AR	396	Piasco CN	79	Pietracamela TE	456	Maggiore CE)	477
Pian Gaiano BG	183	Plateda SO	150	Pietracatella CB	471	Pignataro Interamna FR	445
Piana (v. Piana Crixia		Piatto BI	51	Pietracupa CB	471	Pignataro Maggiore CE	477
SV)	347	Piavon TV	298	Pietradefusi AV	494	Pignola PZ	524
Piana (v. Piana di Monte		Piazza (v. Piazza al		Pietraferrazzana CH	463	Pignola di Basilicata	
Verna CE)	477	Serchio LU)	383	Pietrafitta CS	533	(v. Pignola PZ)	524
Piana Crixia SV	347	Piazza (v. Piazza		Pietragalla PZ	524	Pignone SP	355
Piana degli Albanesi PA	555	Armerina EN)	568	Pietralunga PG	403	Pigra CO	137
Piana dei Greci (v. Piana		Piazza (v. Piazza		Pietramala (v. Cieto CS)	530	Pila VC	47
degli Albanesi PA)	555	Brembana BG)	183	Pietramelara CE	477	Pilcante TN	271
Piana di Caiazzo (v. Piana		Piazza (v. Piazza Santo		Pietramontecorvino FG	508	Pilzone BS	201
di Monte Verna CE)	477	Stefano CO)	137	Pietranico PE	459	Pimentel CA	595
Piana di Monte Verna		Piazza al Serchio LU	383	Pietrapaola CS	533	Pimonte NA	488
CE)	477	Piazza Armerina EN	568	Pietrapertosa PZ	524	Pinarolo Po PV	216
Pianavia IM	340	Piazza Brembana BG	183	Pietraperzia EN	568	Pinasca TO	34
Pianboseto		Piazza Santo Stefano		Pietraporzio CN	79	Pincara RO	311
(v. Pontboset AO)	4	CO	137	Pietraraja BN	483	Pinerolo TO	35
Piancastagnaio SI	398	Piazzatorre BG	183	Pietrarubbia PU	411	Pineto TE	456
Pianceri VC	46	Piazzo TO	34	Pietrasanta LU	383	Pinguente POLA	602
Piancogno BS	201	Piazzo Alto BG	183	Pietrastornina AV	494	Pino (v. Pino d'Asti AT)	89
Piandicastello (v.		Piazzo Basso BG	184	Pietravairano CE	477	Pino (v. Pino sulla sponda	
Mercatino Conca PU)	409	Piazzola sul Brenta PD	306	Pietrelcina BN	483	del Lago Maggiore VA)	120
Piandimeleto PU	411	Piazzolo BG	184	Pieve (v. Pieve di		Pino d'Asti AT	89
Piane (v. Piane Crati		Piazzolo (v. Piazzola sul		Coriano MN)	241	Pino sulla Sponda del	
CS)	533	Brenta PD)	306	Pieve (v. Pieve di Teco		Lago Maggiore VA)	120
Piane (v. Piane Sesia		Picciano PE	459	IM)	340	Pino Torinese TO	35
VC)	46	Picerno PZ	524	Pieve (v. Pieve		Pinzano MI	166
Piane Crati CS	533	Picinisco FR	444	Emanuele MI)	165	Pinzano (v. Pinzano al	
Piane di Serravalle Sesia		Pico FR	444	Pieve a Nievole PT	385	Tagliamento PN)	314
(v. Piane Sesia VC)	46	Piea AT	89	Pieve Albignola PV	216	Pinzano al Tagliamento	
Piane Sesia VC	46	Piedicavallo BI	51	Pieve d'Alpago BL	294	PN	314
Pianella PE	459	Piediluco TR	407	Pieve del Cairo PV	216	Pinzolo TN	271
Pianello (v. Pianello del		Piedimonte (v.		Pieve Delmona CR	234	Piobbico PU	411
Lario CO)	137	Piedimonte Etneo CT)	571	Pieve di Bono TN	271	Piobesi (v. Piobesi	
Pianello (v. Pianello Val		Piedimonte (v.		Pieve di Cadore BL	294	d'Alba CN)	79
Tidone PC)	359	Piedimonte Matese CE)	477	Pieve di Cento BO	371	Piobesi (v. Piobesi	
Pianello del Lario CO	137	Piedimonte (v. Piedimonte		Pieve di Coriano MN	241	Torinese TO)	35
Pianello Val Tidone PC	359	San Germano FR)	445	Pieve di Ledro TN	271	Piobesi d'Alba CN	79
Pianengo CR	234	Piedimonte d'Alife (v.		Pieve di Soligo TV	298	Piobesi Torinese TO	35
Pianezza TO	34	Piedimonte Matese CE)	477	Pieve di Sori (v. Pieve		Piode VC	47
Pianezze VI	290	Piedimonte del Calvario		Ligure GE)	351	Pioltello MI	166
Pianfei CN	79	GO	329	Pieve di Teco IM	340	Piombino LI	391
Piani IM	340	Piedimonte Etneo CT	571	Pieve d'Olimi CR	234	Piombino (v. Piombino	
Pianico BG	183	Piedimonte Matese CE	477	Pieve Emanuele MI	165	Dese PD)	306

Piombino Dese PD	306	Pliscovizza della		Policastro KR)	537	Pontagna BS	202
Pione PR	362	Madonna GO	329	Policastro del Golfo		Pontassieve FI	388
Pioraco MC	418	Ploaghe SS	578	(v. Capitello SA)	498	Pontboset AO	4
Piossasco TO	35	Plodio SV	347	Policoro MT	527	Pont-Canavese TO	35
Piovà (v. Piovà Massaia AT)	89	Pocapaglia CN	79	Polignano (v. Polignano a Mare BA)	511	Ponte CO	137
Piovà Massaia AT	89	Pocenia UD	321	Polignano (v. San Pietro in Cerro PC)	359	Ponte BN	483
Piove di Sacco PD	306	Pocrai del Piro GO	329	Polignano (v. San Pietro in Cerro PC)	359	Ponte (v. Ponte in Valtellina SO)	150
Piovene (v. Piovene Rocchette VI)	290	Podargoni RC	548	Polignano a Mare BA	511	Ponte all'Isarco - Waidbruck (v. Ponte Gardena BZ)	251
Piovene Rocchette VI	290	Podenzana MS	381	Polignano Piacentino (v. San Pietro in Cerro PC)	359	Ponte Buggianese PT	385
Piovera AL	100	Podgora (v. Piedimonte del Calvario GO)	329	Polinago MO	368	Ponte dell'Olio PC	359
Piozzano PC	359	Podicrai (v. Pocrai del Piro GO)	329	Polino TR	407	Ponte di Legno BS	202
Piozzo CN	79	Podraga GO	329	Polistena RC	548	Ponte di Nossola (v. Ponte Nossola BG)	184
Piperno (v. Priverno LT)	441	Pofi FR	445	Polizzi (v. Polizzi Generosa PA)	555	Ponte di Piave TV	298
Piraino ME	561	Poggi IM	340	Polla SA	502	Ponte Gardena - Waidbruck BZ	251
Pirano POLA	602	Poggiardo LE	518	Pollein AO	4	Ponte in Valtellina SO	150
Pirri CA	595	Poggibonsi SI	398	Pollena Trocchia NA	488	Ponte Lambro CO	137
Pisa PI	393	Poggio (v. Poggio Rusco MN)	241	Pollenza MC	418	Ponte nelle Alpi BL	294
Pisano NO	66	Poggio a Caiano PO	390	Pollica SA	502	Ponte Nizza PV	216
Pisciano (v. Pisoniano RM)	437	Poggio Berni RN	379	Pollina PA	555	Ponte Nossola BG	184
Piscina TO	35	Poggio Bustone RI	430	Pollone BI	51	Ponte San Martino (v. Pont-Saint-Martin AO)	5
Piscinas CA	595	Poggio Catino RI	430	Pollutri CH	463	Ponte San Nicolò PD	307
Piscinola NA	488	Poggio Fidoni RI	430	Polonghera CN	79	Ponte San Pietro BG	184
Pisciotta SA	502	Poggio Imperiale FG	508	Polpenazze (v. Polpenazze del Garda BS)	202	Pontebba UD	321
Piscopio CZ	540	Poggio Mirteto RI	430	Polpenazze del Garda BS	202	Pontebba Nova UD	321
Pisino POLA	602	Poggio Moiano RI	430	Polpenazze del Garda BS	202	Pontecagnano Faiano SA	502
Pisogne BS	202	Poggio Nativo RI	430	Polverara PD	306	Pontecagnano Faiano SA	502
Pisoniano RM	437	Poggio Piacentino FE	373	Polverigi AN	415	Pontecarate PV	216
Pissarello PV	216	Poggio Renatico FE	373	Pomaranze PI	393	Pontecasale (v. Candiana PD)	305
Pisticci MT	527	Poggio Rusco MN	241	Pomaretto TO	35	Pontecchiano (v. Pontecchiano Polesine RO)	311
Pistoia PT	385	Poggio San Lorenzo RI	430	Pomarico MT	527	Pontecchiano Polesine RO	311
Pistolessa BI	51	Poggio San Marcello AN	415	Pomaro (v. Pomaro Monferrato AL)	100	Pontechianale CN	79
Piteglio PT	385	Poggio San Vicino MC	418	Pomaro Monferrato AL	100	Pontecorvo FR	445
Pitigliano GR	400	Poggio Sannita IS	467	Pomaro Piacentino (v. Piozzano PC)	359	Pontecurone AL	100
Piubega MN	241	Poggiodoro PG	403	Pomaro TN	271	Pontedassio IM	341
Piuro SO	150	Poggiofiorito CH	463	Pombia NO	66	Pontedecimo GE	352
Piverone TO	35	Poggiomarino NA	488	Pometo PV	216	Pontedera PI	393
Pizzale PV	216	Poggioreale TP	552	Pomezia RM	437	Pontefella (v. Pontebba Nova UD)	321
Pizzighettone CR	235	Poggiosini BA	511	Pomigliano d'Arco NA	488	Pontelandolfo BN	483
Pizzo VV	543	Poggiridenti SO	150	Pomigliano d'Atella (v. Frattaminore NA)	487	Pontelatone CE	477
Pizzocorno PV	216	Pogliano (v. Pogliano Milanese MI)	166	Pompei NA	488	Ponteletta (v. Ponte Lambro CO)	137
Pizzoferrato CH	463	Pogliano Milanese MI	166	Pompeiana IM	340	Pontelongo PD	307
Pizzolano MI	166	Pognana (v. Pognana Lario CO)	137	Pompiano BS	202	Pontenure PC	359
Pizzoli AQ	452	Pognana Lario CO	137	Pomponesco MN	241	Ponteranica BG	184
Pizzone IS	467	Pognano BG	184	Pompu OR	588	Pontesesto MI	166
Pizzoni VV	543	Pogno NO	66	Poncarale BS	202	Pontestura AL	100
Placanica RC	548	Poiana Maggiore VI	290	Poncarale Flero BS	202	Pontevico BS	202
Plagnolo - Planeil (v. Planol BZ)	251	Poirino TO	35	Ponderano BI	51	Pontey AO	4
Plamina GO	329	Pola POLA	602	Ponna CO	137	Ponti AL	100
Planol - Planeil BZ	251	Polaveno BS	202	Ponsacco PI	393	Ponti (v. Ponti sul Mincio MN)	241
Plataci CS	533	Polcenigo PN	314	Ponso PD	307	Ponti sul Mincio MN	241
Platania CZ	540	Polengo CR	235	Pont Bozet (v. Pontboset AO)	4	Ponticelli NA	489
Platea - Platt (v. Plata BZ)	251	Polesella RO	311	Pont Saint Martin (v. Pont-Saint-Martin AO)	5	Pontida BG	184
Plati RC	548	Polesine (v. Polesine Parmense PR)	362			Pontinia LT	441
Platichis (v. Taipana UD)	323	Polesine Parmense PR	362				
Plaus - Plaus BZ	251	Poli RM	437				
Plesio CO	137	Polia VV	543				
Plezzo GO	329	Policastro (v. Petilia					



Pré Saint Didier (v. Pré-Saint-Didier AO)	5	MO	368	Quarto al Mare (v. Quarto dei Mille GE)	352	Radda in Chianti SI	398
Precacore (v. Samo RC)	549	Primaluna LC	146	Quarto Astese AT	89	Raddusa CT	571
Precentico UD	321	Primano FIUME	600	Quarto Cagnino MI	166	Radic (v. Roditti TS)	334
Preci PG	403	Primeglio Schierano AT	89	Quarto d'Altino VE	303	Radicena RC	548
Precotto MI	166	Primiero TN	272	Quarto dei Mille GE	352	Radicofani SI	398
Predappio FC	377	Priò TN	272	Quarto Praetoria (v. Quart AO)	5	Radicondoli SI	398
Predappio Nuova (v. Predappio FC)	377	Priocca CN	79	Quartu (v. Quartu Sant'Elena CA)	595	Raffa BS	203
Predazzo TN	272	Priola CN	79	Quartu Sant'elena CA	595	Raffadali AG	565
Predoi - <i>Prettau</i> BZ	252	Priolo Gargallo SR	574	Quartucciu CA	595	Ragalna CT	571
Predore BG	184	Priverno LT	441	Quassolo TO	36	Raggiolo AR	396
Predosa AL	100	Prizzi PA	555	Quattordio AL	100	Ragogna UD	321
Preganziol TV	299	Proceno VT	426	Quattro Castella RE	365	Ragoli TN	272
Pregasina TN	272	Procida NA	489	Quattroville (v. Virgilio MN)	243	Ragusa RG	572
Pregghena TN	272	Procapata GE	352	Quero BL	294	Ragusa Ibla RG	573
Preglia NO	66	Proserpio CO	138	Quetta TN	272	Ragusa Inferiore (v. Ragusa Ibla RG)	573
Pregnana (v. Pregnana Milanese MI)	166	Prospiano VA	121	Quiliano SV	347	Raiano AQ	452
Pregnana Milanese MI	166	Prossedi LT	441	Quincinetto TO	36	Raiano (v. Ruviano CE)	478
Pregola (v. Brallo di Pregola PV)	208	Provaglio (v. Provaglio Val Sabbia BS)	203	Quindici AV	495	Raissa - <i>Reischach</i> (v. Riscione BZ)	253
Prelà IM	341	Provaglio d'Isèo BS	202	Quingentole MN	242	Ramacca CT	571
Premana LC	146	Provaglio Sopra BS	202	Quintano CR	235	Ramiseto RE	365
Premariacco UD	321	Provaglio Sotto BS	203	Quinto (v. Quinto di Treviso TV)	299	Ramo di Palo RO	312
Premeno VB	56	Proves - <i>Proveis</i> BZ	252	Quinto (v. Quinto di Valpentena VR)	283	Ramponio CO	138
Premenugo MI	166	Provezze BS	203	Quinto (v. Quinto di Vercellese VC)	47	Ramponio Verna CO	138
Premezzo VA	121	Provvidenti CB	471	Quinto (v. Quinto Vicentino VI)	290	Rancio (v. Rancio Valcuvia VA)	121
Premia VB	56	Prun VR	283	Quinto al Mare GE	352	Rancio di Lecco CO	138
Premilcuore FC	377	Prunetto CN	80	Quinto di Treviso TV	299	Rancio Valcuvia VA	121
Premione TN	272	Puegnago (v. Puegnago sul Garda BS)	203	Quinto di Valpentena VR	283	Ranco VA	121
Premolo BG	184	Puegnago sul Garda BS	203	Quinto Romano MI	166	Randazzo CT	571
Premosello (v. Premosello-Chiovena VB)	56	Puglianello BN	483	Quinto Vercellese VC	47	Ranica BG	184
Premosello-Chiovena VB	56	Pugnolo (v. Cella Dati CR)	230	Quinto Vicentino VI	290	Ranzanico BG	185
Preone UD	321	Pula CA	595	Quintodecimo AP	423	Ranzi Pietra SV	347
Preore TN	272	Pulfero UD	321	Quintosole MI	166	Ranziano GO	329
Prepotto UD	321	Pulsano TA	513	Quinzanella BS	203	Ranzo IM	341
Prequartera NO	66	Pumenengo BG	184	Quinzano (v. Quinzano San Pietro VA)	121	Ranzo TN	272
Pré-Saint-Didier AO	5	Puos d'Alpago BL	294	Quinzano (v. Quinzano Veronese VR)	284	Rapagnano AP	423
Preseglie BS	202	Puria CO	138	Quinzano d'Oglio BS	203	Rapallo GE	352
Presego BS	202	Pusiano CO	138	Quinzano San Pietro VA	121	Rapino CH	463
Presezano CE	478	Putifigari SS	578	Quinzano Veronese VR	284	Rapolano (v. Rapolano Terme SI)	398
Presezzo BG	184	Putignano BA	511	Quistello MN	242	Rapolano Terme SI	398
Presicce LE	518	Quadrelle AV	495	Quistro CR	235	Rapolla PZ	524
Pressana VR	283	Quadri CH	463	Quittengo BI	51	Rapone PZ	524
Presson TN	272	Quaglietta AV	495	Rabbi TN	272	Rassa VC	47
Prestine BS	202	Quagliuzzo TO	36	Racale LE	518	Rasun Anterselva - <i>Rasen-Antholz</i> BZ	252
Pretoro CH	463	Qualiano NA	489	Racalmuto AG	565	Rasun di Sopra - <i>Oberrasen</i> BZ	252
Preturo AQ	452	Quaranti AT	89	Raccolana UD	321	Rasun di Sotto - <i>Niederrasen</i> BZ	252
Prevacina GO	329	Quarazze - <i>Gratsch</i> BZ	252	Racconigi CN	80	Rasun Valdaora - <i>Rasen</i> Olang BZ	252
Prevalle BS	202	Quaregna BI	51	Raccuja ME	561	Rasura SO	150
Prezza AQ	452	Quargnento AL	100	Racines - <i>Ratschings</i> (v. Racines BZ)	252	Ravanusa AG	565
Prezzo TN	272	Quarna NO	66	Racines - <i>Ratschings</i> BZ	252	Ravarino MO	368
Priacco TO	36	Quarna Sopra VB	56	Radda (v. Radda in Chianti SI)	398	Ravaschetto UD	321
Priero CN	79	Quarna Sotto VB	56			Ravellino CO	138
Priero Montezemolo CN	79	Quarna Sotro VB	56			Ravello SA	502
Prignano (v. Prignano Cilento SA)	502	Quarona VC	47			Ravenna RA	375
Prignano (v. Prignano sulla Secchia MO)	368	Quarrata PT	385			Rayeo UD	321
Prignano Cilento SA	502	Quart AO	5				
Prignano sulla Secchia		Quart AL	100				
		Quartiano MI	166				
		Quarto NA	489				
		Quarto (v. Quarto Astese AT)	89				

Appendice A.2 - Elenco alfabetico dei comuni

Ravina TN	272	Revigliasco d'Asti AT)	89	Rimasco VC	47	Riva del Garda TN	272
Raviscanina CE	478	Revigliasco (v. Revigliasco		Rimella VC	47	Riva di Solto BG	185
Re VB	56	Torinese TO)	36	Rimini RN	379	Riva di Tures - Rain BZ	253
Rea PV	217	Revigliasco d'Asti AT	89	Rina - Welschellen BZ	252	Riva in Valle - Rain	
Realmondo AG	565	Revigliasco Torinese TO	36	Rinco AT	89	(v. Riva di Tures BZ)	253
Reana (v. Reana del		Revine TV	299	Rinna - Welschellen		Riva Ligure IM	341
Roiale UD)	321	Revine Lago TV	299	(v. Rina BZ)	252	Riva Presso Chieri TO	36
Reana del Roiale UD	321	Revò TN	272	Rio (v. Rio nell'Elba LI)	391	Riva Santo Stefano IM	341
Reano TO	36	Rezzago CO	138	Rio (v. Rio Saliceto RE)	365	Riva Valdobbia VC	47
Rebbio CO	138	Rezzato BS	203	Rio di Pusteria -		Rivalba TO	36
Rebeccu SS	578	Rezzo IM	341	Mühlbach BZ	253	Rivalta (v. Gazzola PC)	358
Recale CE	478	Rezzo Cavargna (v. Val		Rio Marina LI	391	Rivalta (v. Rivalta	
Recanati MC	418	Rezzo CO)	141	Rio nell'Elba LI	391	Bornida AL)	100
Recco GE	352	Rezzoaglio GE	352	Rio Saliceto RE	365	Rivalta (v. Rivalta di	
Recetto NO	67	Rezzonico CO	138	Riofreddo RM	437	Torino TO)	36
Recoaro (v. Recoaro		Rhêmes AO	5	Riola (v. Riola Sardo		Rivalta Bornida AL	100
Terme VI)	290	Rhêmes Notre Dame (v.		OR)	588	Rivalta di Torino TO	36
Recoaro Terme VI	290	Rhêmes-Notre-Dame		Riola Sardo OR	588	Rivalta Trebbia (v.	
Recorfanò CR	235	AO)	5	Riolo dei Bagni (v. Riolo		Gazzola PC)	358
Redavalle PV	217	Rhêmes Saint Georges (v.		Terme RA)	375	Rivamonte (v.	
Redona BG	185	Rhêmes-Saint-Georges		Riolo Terme RA	375	Rivamonte Agordino BL)	294
Redondesco MN	242	AO)	5	Riolo (v. Riolo Terme		Rivamonte Agordino BL	294
Refrancore AT	89	Rhêmes-Notre-Dame AO	5	RA)	375	Rivanazzano PV	217
Refrontolo TV	299	Rhêmes-Saint-Georges		Riolunato MO	368	Rivara TO	36
Regalbuto EN	568	AO	5	Riomaggiore SP	355	Rivarolo (v. Rivarolo	
Reggello FI	388	Rho MI	166	Riomolino - Mühlbach		Canavese TO)	36
Reggio (v. Reggio		Riace RC	548	BZ	253	Rivarolo (v. Rivarolo	
nell'Emilia RE)	365	Rialto SV	347	Rionero (v. Rionero in		Ligure GE)	352
Reggio di Calabria RC	548	Riano RM	437	Vulture PZ)	524	Rivarolo Canavese TO	36
Reggio nell'Emilia RE	365	Riardo CE	478	Rionero (v. Rionero		Rivarolo del Re ed Uniti	
Reggiolo RE	365	Ribera AG	565	Sannitico IS)	467	CR	236
Regina Fittarezza MI	166	Ribordone TO	36	Rionero in Vulture (v.		Rivarolo Fuori (v. Rivarolo	
Reifemberg (v.		Ricadi VV	543	Rionero In Vulture PZ)	524	Mantovano MN)	242
Rifembergò GO)	329	Ricaldone AL	100	Rionero in Vulture PZ	524	Rivarolo Ligure GE	352
Reino BN	483	Riccìa CB	471	Rionero Sannitico IS	467	Rivarolo Mantovano MN	242
Reitano ME	561	Riccione RN	379	Riozzo MI	167	Rivarone AL	101
Remanzacco UD	322	Riccò (v. Riccò del Golfo		Ripa Teatina CH	463	Rivarossa TO	36
Remedello BS	203	di Spezia SP)	355	Ripaberarda AP	423	Rive VC	47
Remedello Sopra BS	203	Riccò del Golfo di Spezia		Ripabottoni CB	471	Rive d'Arcano UD	322
Remedello Sotto BS	203	SP	355	Ripacandida PZ	524	Riveilo PZ	524
Renate MI	166	Ricengo CR	235	Ripalda (v. Mafalda CB)	470	Rivera TO	36
Renate Veduggio		Ricigliano SA	502	Ripalimosani CB	471	Rivergarò PC	359
(v. Renate MI)	166	Ricliaretto TO	36	Ripalta Arpina CR	235	Riviera d'Adda BG	185
Rende CS	533	Ridanna - Riednaun BZ	252	Ripalta Cremasca CR	235	Rivignano UD	322
Renon - Ritten BZ	252	Riese (v. Riese Pio X		Ripalta Guerina CR	235	Rivisondoli AQ	452
Repno (v. Monrupino		TV)	299	Ripalta Nuova CR	235	Rivodutri RI	431
TS)	334	Riese Pio X TV	299	Ripalta sul Trigno		Rivoli TO	36
Resana TV	299	Riesi CL	567	(v. Mafalda CB)	470	Rivoli (v. Rivoli	
Rescaldina MI	166	Rieti RI	431	Ripalta Vecchia CR	235	Veronese VR)	284
Rescaldina MI	166	Rifembergò GO	329	Riparbella PI	394	Rivoli Veronese VR	284
Resia UD	322	Rifiano - Riffian BZ	252	Ripatransone AP	423	Rivolta (v. Rivolta	
Resia - Reschen BZ	252	Rifreddo CN	80	Ripe AN	415	d'Adda CR)	236
Resia all'Adige -		Rignano (v. Rignano		Ripe San Ginesio MC	418	Rivolta d'Adda CR	236
Reschen (v. Resia BZ)	252	Flaminio RM)	437	Ripi FR	445	Rivoltella BS	203
Resina (v. Ercolano NA)	487	Rignano (v. Rignano		Riposto CT	571	Rivolto UD	322
Resiutta UD	322	Garganico FG)	508	Riscone - Reischach BZ	253	Rizziconi RC	548
Resuttano CL	567	Rignano (v. Rignano		Rittana CN	80	Ro FE	374
Retacevo in Monte		sull'Arno FI)	388	Riva (v. Riva del Garda		Roana VI	290
FIUME	600	Rignano Flaminio RM	437	TN)	272	Roaschia CN	80
Retorbido PV	217	Rignano Garganico FG	508	Riva (v. Riva Ligure IM)	341	Roascio CN	80
Revello CN	80	Rignano sull'Arno FI	388	Riva (v. Riva Valdobbia		Roasenda	
Revere MN	242	Rigolato UD	322	VC)	47	(v. Rovasenda VC)	47
Reviano Folas TN	272	Rigosa BG	185	Riva (v. Rivamonte		Roasio VC	47
Revigliasco (v.		Rima San Giuseppe VC	47	Agordino BL)	294	Roatto AT	89



Robassomero TO	36	Rocca Santo Stefano RM	438	Roccavignale SV	347	Roio del Sangro CH	463
Robbiano MI	167	Rocca Sinibalda RI	431	Roccavione CN	80	Roio Piano AQ	452
Robbiate LC	146	Rocca Susella PV	217	Roccavivara CB	471	Roisan AO	5
Robbiate Paderno (v. Robbiate LC)	146	Roccabascera AV	495	Roccella (v. Roccella Ionica RC)	548	Rojo (v. Roio del Sangro CH)	463
Robbio PV	217	Roccabernarda KR	537	Roccella (v. Roccella Valdemone ME)	561	Roletto TO	37
Robecchetto MI	167	Roccabianca PR	362	Roccella Ionica RC	548	Rollières TO	37
Robecchetto con Induno MI	167	Roccabruna CN	80	Roccella Valdemone ME	561	Rolo RE	365
Robecco (v. Robecco d'Oglio CR)	236	Roccacaramanico PE	459	Rocchetta (v. Rocchetta a Volturmo IS)	467	Roma RM	438
Robecco (v. Robecco Lodigiano MI)	167	Roccacasale AQ	452	Rocchetta (v. Rocchetta di Vara SP)	355	Romagnano TN	273
Robecco (v. Robecco Pavese PV)	217	Roccadaspide SA	502	Rocchetta (v. Rocchetta e Croce CE)	478	Romagnano (v. Romagnano al Monte SA)	502
Robecco (v. Robecco sul Naviglio MI)	167	Roccafiorita ME	561	Rocchetta (v. Rocchetta Nervina IM)	341	Romagnano (v. Romagnano Sesia NO)	67
Robecco d'Oglio CR	236	Roccafluvione AP	423	Rocchetta (v. Rocchetta a Volturmo IS)	467	Romagnano al Monte SA	502
Robecco Lodigiano MI	167	Roccaforte (v. Roccaforte del Greco RC)	548	Rocchetta Belbo CN	80	Romagnese PV	217
Robecco Pavese PV	217	Roccaforte (v. Roccaforte Ligure AL)	101	Rocchetta Cairo SV	347	Romallo TN	273
Robella AT	89	Roccaforte (v. Roccaforte Mondovi CN)	80	Rocchetta Cengio SV	347	Romana SS	578
Robilante CN	80	Roccaforte del Greco RC	548	Rocchetta di Vara SP	355	Romanengo CR	236
Roburent CN	80	Roccaforte Ligure AL	101	Rocchetta di Vara SP	355	Romanò (v. Romanò Brianza CO)	138
Roburento (v. Roburent CN)	80	Roccaforte Mondovi CN	80	Rocchetta e Croce CE	478	Romano (v. Romano Canavese TO)	37
Rocca (v. Rocca Pietore BL)	294	Roccaforzata TA	513	Rocchetta Ligure AL	101	Romano (v. Romano d'Ezzelino VI)	290
Rocca (v. Rocca Pietra VC)	47	Roccafranca BS	203	Rocchetta Nervina IM	341	Romano (v. Romano di Lombardia BG)	185
Rocca (v. Roccavaldina ME)	561	Roccagiovine RM	438	Rocchetta Palafea AT	89	Romanò Brianza CO	138
Rocca Canavese TO	36	Roccagloriosa SA	502	Rocchetta Sant'Antonio FG	508	Romano Canavese TO	37
Rocca Canterano RM	438	Roccagorga LT	441	Rocchetta Tanaro AT	89	Romano d'Ezzelino VI	290
Rocca Cigliè CN	80	Roccaguglielma FR	445	Rocchette RI	431	Romano di Lombardia BG	185
Rocca d'Agordo (v. Rocca Pietore BL)	294	Roccalba (v. Fusine in Valromana UD)	319	Rochemolles TO	37	Romanò Brianza CO	138
Rocca d'Arazzo AT	89	Roccalbegna GR	400	Rodano MI	167	Romano Canavese TO	37
Rocca d'Arce FR	445	Roccalumera ME	561	Rodda UD	322	Romano d'Ezzelino VI	290
Rocca de' Baldi CN	80	Roccalvecce VT	426	Roddi CN	80	Romano di Lombardia BG	185
Rocca de' Giorgi PV	217	Roccamandolfi IS	467	Roddino CN	80	Romans GO	329
Rocca del Colle BG	185	Roccamena PA	556	Rodello CN	80	Romans d'Isone GO	329
Rocca d'Evandro CE	478	Roccamonfina CE	478	Rodengo BS	203	Romarzolo TN	273
Rocca di Botte AQ	452	Roccamontepiano CH	463	Rodengo - Rodeneck BZ	253	Rombiolo VV	543
Rocca di Cambio AQ	452	Roccamorice PE	459	Rodengo-Saiano BS	203	Romeno TN	273
Rocca di Cave RM	438	Roccanova PZ	524	Roderò CO	138	Romentino NO	67
Rocca di Corio (v. Rocca Canavese TO)	36	Roccantica RI	431	Rodi (v. Rodi Milici ME)	561	Rometta ME	561
Rocca di Mezzo AQ	452	Roccapalumba PA	556	Rodi Garganico FG	508	Romprenzago CR	236
Rocca di Neto KR	537	Roccapiatta TO	36	Rodi Milici ME	561	Ronago CO	138
Rocca di Papa RM	438	Roccapiemonte SA	502	Rodigo MN	242	Roncà VR	284
Rocca Ferdinandea (v. Rocca di Neto KR)	537	Roccarainola NA	489	Roditti TS	334	Ronca de' Golferami CR	236
Rocca Grimalda AL	101	Roccaraso AQ	452	Rodoretto TO	37	Roncade TV	299
Rocca Imperiale CS	533	Roccareonile AP	423	Roè Volciano BS	203	Roncadelle BS	203
Rocca Massima LT	441	Roccaromana CE	478	Rofrano SA	502	Roncadello (v. Roncadello d'Adda CR)	236
Rocca Pia AQ	452	Roccasaregnana (v. Roccafluvione AP)	423	Rogeno LC	146	Roncadello d'Adda CR	236
Rocca Pietore BL	294	Roccascalegna CH	463	Roggiano (v. Roggiano Valtravaglia VA)	121	Roncaro PV	217
Rocca Pietra VC	47	Roccasecca FR	445	Roggiano Gravina CS	533	Roncegno TN	273
Rocca Priora RM	438	Roccasecca dei Volsci LT	441	Roggiano Valtravaglia VA	121	Roncello MI	167
Rocca San Casciano FC	377	Roccasecca (v. Roccasecca dei Volsci LT)	441	Roghudi RC	548	Ronchetto MI	167
Rocca San Felice AV	495	Roccasicura IS	467	Rogliano (v. Roggiano Gravina CS)	533	Ronchi (v. Ronchi dei Legionari GO)	330
Rocca San Giovanni CH	463	Roccasparvera CN	80	Rogliano CS	533	Ronchi (v. Ronchi Valsugana TN)	273
Rocca Santa Maria TE	456	Roccaspinalveti CH	463	Rognano PV	217	Ronchi dei Legionari GO	330
		Roccastrada GR	400	Rogno BG	185	Ronchi di Monfalcone (v. Ronchi dei Legionari GO)	330
		Roccavaldina ME	561	Rogolo SO	150	Ronchi Valsugana TN	273
		Roccavalleoscura (v. Rocca Pia AQ)	452	Roiate RM	438	Ronchis UD	322
		Roccaverano AT	89	Roio (v. Roio Piano AQ)	452		

Ronciglione VT	426	Rosingo AL	101	Rovezzano Fi	388	Lorenzo Isontino GO)	330
Ronco (v. Ronco all'Adige VR)	284	Rosito Capo Spulico (v. Roseto Capo Spulico CS)	533	Rovi Porro (v. Rovellasca CO)	138	S. Martino (v. San Martino al Tagliamento PN)	315
Ronco (v. Ronco Biellese BI)	51	Rosolina RO	312	Roviano RM	438	S. Martino (v. San Martino d'Agri PZ)	524
Ronco (v. Ronco Briantino MI)	167	Rosolini SR	574	Rovigno (v. Rovigno d'Istria POLA)	603	S. Odorico (v. Flaibano UD)	319
Ronco (v. Ronco Canavese TO)	37	Rosora AN	415	Rovigno d'Istria POLA	603	S. Pancrazio (v. San Pancrazio Parmense PR)	362
Ronco (v. Ronco Scriveria GE)	352	Rosora Mergo AN	415	Rovigo RO	312	S. Pietro (v. San Pietro di Gorizia GO)	330
Ronco (v. Roncobello BG)	185	Rossa VC	47	Rovito CS	533	S. Pietro degli Schiavi (v. San Pietro al Natisone UD)	322
Ronco all'Adige VR	284	Rossana CN	80	Rovolon PD	307	S. Pietro dell'Isonzo (v. San Pier d'Isonzo GO)	331
Ronco Biellese BI	51	Rossano CS	533	Rozzano MI	167	S. Secondo (v. San Secondo Parmense PR)	363
Ronco Briantino MI	167	Rossano (v. Rossano Veneto VI)	290	Rozzo POLA	603	Sabaudia LT	441
Ronco Canavese TO	37	Rossano Veneto VI	290	Rubano PD	307	Sabbia VC	47
Ronco Scriveria GE	352	Rossiglione GE	352	Rubbiano CR	236	Sabbio (v. Sabbio Bergamasco BG)	186
Roncobello BG	185	Rossino BG	185	Rubiana TO	37	Sabbio (v. Sabbio Chiese BS)	203
Roncoferraro MN	242	Rosso (v. Davagna GE)	350	Rubiera RE	365	Sabbioncello CO	139
Roncofreddo FC	377	Rosta TO	37	Ruda UD	322	Sabbioneta MN	242
Roncogno TN	273	Rota (v. Rota d'Imagna BG)	185	Rudiano BS	203	Sable Grande GO	330
Roncola BG	185	Rota (v. Rota Greca CS)	533	Rueglio TO	37	Sacco SA	503
Roncane TN	273	Rota Dentro BG	185	Ruffano LE	518	Saccolongo PD	307
Rondanina GE	352	Rota d'Imagna BG	185	Ruffia CN	80	Saconago VA	121
Rondissone TO	37	Rota Fuori BG	185	Ruffrè TN	273	Sacile PN	315
Rongio CO	138	Rota Greca CS	533	Rufina FI	388	Sacrofano RM	438
Ronsecco VC	47	Rotella AP	423	Ruginello MI	167	Sadali NU	584
Ronzina GO	330	Rotello CB	471	Ruinasso OR	589	Saga GO	330
Ronzo TN	273	Rotonda PZ	524	Ruino PV	217	Sagama NU	584
Ronzo-Chienis TN	273	Rotondella MT	527	Rumianca NO	67	Sagliano (v. Sagliano di Crenna PV)	217
Ronzone TN	273	Rotondi AV	495	Rumo TN	273	Sagliano (v. Sagliano Micca BI)	51
Roppolo BI	51	Rottofreno PC	359	Runo VA	121	Sagliano di Crenna PV	217
Rorà TO	37	Rotzo VI	290	Ruoti PZ	524	Sagoria San Martino FIUME	600
Roreto (v. Roure TO)	37	Roure TO	37	Rupin Grande (v. Monrupino - TS)	334	Sagrado GO	330
Roreto Chisone (v. Roure TO)	37	Rovagnasco MI	167	Russi RA	375	Sagron Mis TN	274
Rosà VI	290	Rovagnate LC	146	Rutigliano BA	511	Saiano BS	204
Rosali RC	548	Rovasenda VC	47	Rutino SA	503	Saint Christophe (v. Saint-Christophe AO)	5
Rosarno RC	549	Rovate VA	121	Ruviano CE	478	Saint Denis (v. Saint-Denis AO)	5
Rosasco PV	217	Rovato BS	203	Ruvo (v. Ruvo del Monte PZ)	524	Saint-Marcel (v. Saint-Marcel AO)	5
Rosatse MI	167	Rovegno GE	352	Ruvo (v. Ruvo di Puglia BA)	511	Saint-Nicolas (v. Saint-Nicolas AO)	5
Rosazza BI	51	Rovegro NO	67	Ruvo del Monte PZ	524	Saint-Oyen (v. Saint-Oyen AO)	6
Rosciano PE	459	Rovellasca CO	138	Ruvo di Puglia BA	511	Saint-Pierre (v. Saint-Pierre AO)	6
Rosciate BG	185	Rovello (v. Rovello Porro CO)	138	S. Andrea (v. Sant'Andrea di Gorizia GO)	331	Saint-Rhémy (v. Saint-Rhémy-En-Bosses AO)	6
Roscigno SA	503	Rovenna CO	139	S. Canziano (v. San Canziano d'Isonzo GO)	330		
Rose CS	533	Rover Carbonare TN	273	S. Costantino (v. San Costantino Albanese PZ)	524		
Rosello CH	463	Roverbella MN	242	S. Daniele (v. San Daniele del Friuli UD)	322		
Roserio MI	167	Roverchiara VR	284	S. Donato (v. San Donato d'Enza PR)	362		
Roseto (v. Roseto Capo Spulico CS)	533	Roverè della Luna TN	273	S. Floriano (v. San Fioriano del Collio GO)	330		
Roseto (v. Roseto Valfortore FG)	508	Roverè di Velo (v. Roverè Veronese VR)	284	S. Giorgio (v. San Giorgio della Richinvelda PN)	315		
Roseto Capo Spulico CS	533	Roverè Veronese VR	284	S. Giovanni di Manzano (v. San Giovanni al Natisone UD)	322		
Roseto degli Abruzzi TE	456	Roveredo (v. Roveredo di Guà VR)	284	S. Leopoldo Alaglesie (v. Laglesie San Leopoldo UD)	319		
Roseto Valfortore FG	508	Roveredo in Piano PN	314	S. Lorenzo di Mossa (v. San	185		
Rosignano (v. Rosignano Marittimo LI)	391	Roveredo di Guà VR	284				
Rosignano (v. Rosignano Monferrato AL)	101	Rovereto CR	236				
Rosignano Marittimo LI	391	Rovereto TN	273				
Rosignano Monferrato AL	101	Roversano FC	377				
		Rovescali PV	217				
		Rovetta BG	185				
		Rovetta con Fino BG	185				

Saint Vincent (v. Saint-Vincent AO)	6	Salerano Canavese TO	37	Samassi CA	595	Castel San Benedetto	
Saint-Christophe AO	5	Salerano sul Lambro LO	225	Samatzai CA	595	Reatino RI)	428
Saint-Denis AO	5	Salerno SA	503	Sambasso GO	330	San Benedetto (v. San	
Saint-Marcel AO	5	Saletto PD	307	Sambatello RC	549	Benedetto Belbo CN)	81
Saint-Nicolas AO	5	Salgareda TV	299	Sambiase CZ	540	San Benedetto (v. San	
Saint-Oyen AO	6	Sali (v. Sali Verellese VC)	47	Sambuca (v. Sambuca di Sicilia AG)	565	Benedetto del Tronto AP)	423
Saint-Pierre AO	6	Sali Verellese VC	47	Sambuca (v. Sambuca Pistoiese PT)	385	San Benedetto (v. San	
Saint-Rhémy (v. Saint-Rhémy-En-Bosses AO)	6	Salice (v. Salice Calabro RC)	549	Sambuca di Sicilia AG	565	Benedetto Po MN)	242
Saint-Rhémy-en-Bosses AO	6	Salice (v. Salice Salentino LE)	519	Sambuca Labat (v. Sambuca di Sicilia AG)	565	San Benedetto Belbo CN	81
Saint-Vincent AO	6	Salice Calabro RC	549	Sambuca Labat (v. Sambuca di Sicilia AG)	565	San Benedetto dei Marsi AQ	452
Sala (v. Sala Baganza PR)	362	Salice Salentino LE	519	Sambuca Pistoiese PT	385	San Benedetto del Tronto AP	423
Sala (v. Sala Biellese BI)	51	Saliceto CN	81	Sambuca Zabut (v. Sambuca di Sicilia AG)	565	San Benedetto in Perillis AQ	452
Sala (v. Sala Bolognese BO)	371	Salina ME	561	Sambuci RM	438	San Benedetto Po MN	242
Sala (v. Sala Comacina CO)	139	Saline (v. San Mauro di Saline VR)	284	Sambuco CN	81	San Benedetto Ullano CS	534
Sala (v. Sala Consilina SA)	503	Saline di Barletta (v. Margherita di Savoia FG)	507	Sambuco Pietraporzio CN	81	San Benedetto Val di Sambro BO	371
Sala (v. Sala Monferrato AL)	101	Salisano RI	431	Sambughetto NO	67	San Benigno Canavese TO	37
Sala al Barro CO	139	Salizzole VR	284	Sammichele di Bari BA	511	San Bernardino CR	236
Sala Baganza PR	362	Salle PE	459	Samo RC	549	San Bernardino Verbanò VB	56
Sala Biellese BI	51	Salmore (v. Salmour CN)	81	Samo di Calabria RC	549	San Biagio (v. San Biagio della Cima IM)	341
Sala Bolognese BO	371	Salmour CN	81	Samocevo TN	274	San Biagio (v. San Biagio Platani AG)	565
Sala Comacina CO	139	Salò BS	204	Samolaco SO	150	San Biagio (v. San Biagio Saracinisco FR)	445
Sala Consilina SA	503	Salona d'Isonzo GO	330	Samone TO	37	San Biagio della Cima IM	341
Sala di Gioi. (v. Salento SA)	503	Salomo - Salum BZ	253	Samone TN	274	San Biagio di Callalta TV	299
Sala Dora (v. La Salle AO)	4	Salsomaggiore (v. Salsomaggiore Terme PR)	362	Sampère (v. Sampèyre CN)	81	San Biagio Platani AG	565
Sala Monferrato AL	101	Salsomaggiore Terme PR	362	Sampèyre CN	81	San Biagio Saracinisco FR	445
Sala. (v. Sala al Barro CO)	139	Salta PU	411	Samugheo OR	589	San Biase CB	471
Salabertano (v. Salbertrand TO)	37	Salter Màngolo (v. Màngolo TN)	268	San Antonio Ruinas (v. Villa Sant'Antonio OR)	591	San Bonifacio VR	284
Salabue AL	101	Salto TO	37	San Barbato AV	495	San Buono CH	463
Salandra MT	527	Salto di Vipacco (v. Slappe Zorzi GO)	331	San Bartolomeo BS	204	San Calogero VV	543
Salaparuta TP	552	Saltria VA	121	San Bartolomeo (v. San Bartolomeo al Bosco CO)	139	San Candido - Innichen BZ	253
Salara RO	312	Saludecio RN	379	San Bartolomeo (v. San Bartolomeo Val Cavargna CO)	139	San Canzian d'Isonzo GO	330
Salasco VC	47	Saluggia VC	47	San Bartolomeo BS	204	San Canziano (v. San Canzian d'Isonzo GO)	330
Salassa TO	37	Salussola BI	51	San Bartolomeo (v. San Bartolomeo al Bosco CO)	139	San Carlo (v. San Carlo Canavese TO)	38
Salbertrand TO	37	Saluzzo CN	81	San Bartolomeo (v. San Bartolomeo Val Cavargna CO)	139	San Carlo (v. San Carlo d'Ossola NO)	67
Salcano GO	330	Salvadera (v. Capiago Intimiano CO)	128	San Bartolomeo al Bosco CO	139	San Carlo Canavese TO	38
Salcedo VI	290	Salvatera RO	312	San Bartolomeo al Mare IM	341	San Carlo di Ciriè (v. San Carlo Canavese -TO)	38
Salcito CB	471	Salve LE	519	San Bartolomeo del Cervo (v. San Bartolomeo al Mare IM)	341	San Carlo d'Ossola NO	67
Sale AL	101	Salvia (v. Savoia di Lucania PZ)	525	San Bartolomeo ed Arzeno (v. Arzeno d'Oneglia IM)	336	San Casciano dei Bagni SI	398
Sale (v. Sale delle Langhe CN)	80	Salvirola CR	236	San Bartolomeo ed Arzeno (v. Arzeno d'Oneglia IM)	336	San Casciano in Val di Pesa FI	388
Sale Castelnuevo TO	37	Salvirola Cremasca (v. Salvirola CR)	236	San Bartolomeo in Galdo BN	483	San Cassiano LE	519
Sale delle Langhe CN	80	Salvitelle SA	503	San Bartolomeo Val Cavargna CO	139	San Cataldo CL	567
Sale Marasino BS	204	Salza (v. Salza di Pinerolo TO)	37	San Bartolomeo Val Cavargna CO	139	San Cesareo RM	438
Sale San Giovanni CN	81	Salza (v. Salza di Pinerolo TO)	37	San Bartolomeo Val Cavargna CO	139		
Salecanischio TO	37	Salza (v. Salza Irpina AV)	495	San Basile CS	534		
Salecchio NO	67	Salza di Pinerolo TO	37	San Basilio CA	595		
Salemi TP	552	Salza Irpina AV	495	San Bassano CR	236		
Salento SA	503	Salzano VE	303	San Bellino RO	312		
Salerano (v. Salerano Canavese TO)	37	Samarate VA	121	San Benedetto (v. Samaria GO)	330		
Salerano (v. Salerano sul Lambro LO)	225	Samarate VA	121				
		Samaria GO	330				

San Cesario (v. San Cesario di Lecce LE)	519	Daniele Po CR)	236	San Felice di Scovolo BS	204	San Germano Vercellese VC	47
San Cesario (v. San Cesario sul Panaro MO)	368	San Daniele del Carso GO	330	San Felice Slavo (v. San Felice del Molise CB)	471	San Gervasio (v. San Gervasio Bresciano BS)	204
San Cesario di Lecce LE	519	San Daniele del Friuli UD	322	San Felice sul Panaro MO	368	San Gervasio (v. San Gervasio d'Adda BG)	186
San Cesario sul Panaro MO	368	San Daniele Po CR	236	San Ferdinando RC	549	San Gervasio Bresciano BS	204
San Chirico Nuovo PZ	524	San Daniele Ripa Po (v. San Daniele Po CR)	236	San Ferdinando (v. Nizza di Sicilia ME)	560	San Gervasio d'Adda BG	186
San Chirico Raparo PZ	524	San Demetrio (v. San Demetrio Corone CS)	534	San Ferdinando (v. San Ferdinando di Puglia FG)	508	San Giacomo TN	274
San Cipirello PA	556	San Demetrio (v. San Demetrio ne' Vestini AQ)	452	San Ferdinando di Puglia FG	508	San Giacomo - St. Jakob in Ahm BZ	253
San Cipriano (v. San Cipriano d'Aversa CE)	478	San Demetrio Corone CS	534	San Fermo della Battaglia CO	139	San Giacomo (v. Monte San Giacomo SA)	501
San Cipriano (v. San Cipriano Picentino SA)	503	San Demetrio ne' Vestini AQ	452	San Fili CS	534	San Giacomo (v. San Giacomo degli Schiavoni CB)	472
San Cipriano (v. San Cipriano Po PV)	217	San Desiderio Terme (v. Pré-Saint-Didier AO)	5	San Filippo del Mela ME	561	San Giacomo (v. San Giacomo Filippo SO)	150
San Cipriano d'Aversa CE	478	San Didero TO	38	San Fior TV	299	San Giacomo degli Schiavoni CB	472
San Cipriano Picentino SA	503	San Domenica (v. Santa Domenica Vittoria ME)	562	San Fiorano LO	225	San Giacomo delle Segnate MN	242
San Cipriano Po PV	217	San Donà di Piave VE	303	San Floriano (v. San Floriano del Collio GO)	330	San Giacomo Filippo SO	150
San Clemente RN	379	San Donaci BR	514	San Floriano del Collio GO	330	San Giacomo in Colle TS	334
San Colombano (v. San Colombano al Lambro MI)	167	San Donato (v. San Donato di Lecce LE)	519	San Floriano del Collio GO	330	San Giacomo in Valle Aurina - St. Jakob in Ahm (v. San Giacomo BZ)	253
San Colombano (v. San Colombano Belmonte TO)	38	San Donato (v. San Donato di Ninea CS)	534	San Floriano del Collio GO	330	San Giacomo Vercellese VC	48
San Colombano (v. San Colombano Certenoli GE)	352	San Donato (v. San Donato di Ninea CS)	534	San Floriano del Collio GO	330	San Gillio TO	38
San Colombano al Lambro MI	167	San Donato (v. San Donato di Ninea CS)	534	San Floriano del Collio GO	330	San Gillio Torinese TO	38
San Colombano Belmonte TO	38	San Donato (v. San Donato di Ninea CS)	534	San Floriano del Collio GO	330	San Gimignano SI	398
San Colombano Certenoli GE	352	San Donato (v. San Donato di Ninea CS)	534	San Floriano del Collio GO	330	San Ginesio MC	418
San Cono CT	571	San Donato (v. San Donato di Ninea CS)	534	San Floriano del Collio GO	330	San Giorgio - St. Georgen BZ	253
San Cosmo (v. San Cosmo Albanese CS)	534	San Donato (v. San Donato di Ninea CS)	534	San Francesco al Campo TO	38	San Giorgio (v. Castel San Giorgio SA)	499
San Cosmo Albanese CS	534	San Donato (v. San Donato di Ninea CS)	534	San Francesco d'Aglientu (v. Aglientu SS)	575	San Giorgio (v. San Giorgio a Liri FR)	445
San Costantino (v. San Costantino Calabro VV)	544	San Donato (v. San Donato di Ninea CS)	534	San Francesco d'Albaro GE	352	San Giorgio (v. San Giorgio Canavese TO)	38
San Costantino Albanese PZ	524	San Donato (v. San Donato di Ninea CS)	534	San Fratello ME	561	San Giorgio (v. San Giorgio di Lomellina PV)	218
San Costantino Calabro VV	544	San Donato (v. San Donato di Ninea CS)	534	San Fruttuoso GE	352	San Giorgio (v. San Giorgio di Mantova MN)	242
San Costanzo PU	412	San Donato (v. San Donato di Ninea CS)	534	San Gallo BG	186	San Giorgio (v. San Giorgio di Pesaro PU)	412
San Cristoforo AL	101	San Donato (v. San Donato di Ninea CS)	534	San Gallo BG	186	San Giorgio (v. San Giorgio Ionico TA)	513
San Damiano (v. San Damiano al Colle PV)	217	San Donato (v. San Donato di Ninea CS)	534	San Gavino (v. San Gavino Monreale CA)	595	San Giorgio (v. San Giorgio Lucano MT)	527
San Damiano (v. San Damiano di Monza MI)	167	San Donato (v. San Donato di Ninea CS)	534	San Gavino Monreale CA	595	San Giorgio (v. San Giorgio Monferrato AL)	101
San Damiano (v. San Damiano Macra CN)	81	San Donato (v. San Donato di Ninea CS)	534	San Gavino Monreale CA	595	San Giorgio (v. San Giorgio Morgeto RC)	549
San Damiano al Colle PV	217	San Donato (v. San Donato di Ninea CS)	534	San Gemini TR	407	San Giorgio (v. San Giorgio Piacentino PC)	359
San Damiano d'Asti AT	89	San Dorligo della Valle TS	334	San Genesio - Jenesien (v. San Genesio Atesino BZ)	253	San Giorgio (v. San Giorgio su Legnano MI)	167
San Damiano di Monza MI	167	San Fedele (v. San Fedele Intelvi CO)	139	San Genesio Atesino - Jenesien BZ	253		
San Damiano Macra CN	81	San Fedele Intelvi CO	139	San Genesio ed Uniti PV	218		
San Damiano al Colle PV	217	San Fele PZ	524	San Genesio (v. San Genesio ed Uniti PV)	218		
San Damiano d'Asti AT	89	San Felice - St. Felix BZ	253	San Gennaro (v. San Gennaro Vesuviano NA)	489		
San Damiano di Monza MI	167	San Felice (v. San Felice a Cancelli CE)	478	San Gennaro Vesuviano NA	489		
San Damiano Macra CN	81	San Felice (v. San Felice Circeo LT)	441	San Germano (v. Cassino FR)	443		
San Daniele (v. San		San Felice (v. San Felice del Molise CB)	471	San Germano (v. San Germano Chisone TO)	38		
		San Felice (v. San Felice del Molise CB)	471	San Germano (v. San Germano dei Berici VI)	290		
		San Felice del Littorio (v. San Felice del Molise CB)	471	San Germano (v. San Germano Vercellese VC)	47		
		San Felice del Molise CB	471	San Germano Chisone TO	38		
				San Germano dei Berici VI	290		

San Giorgio a Cremano NA	489	Castagna CO	139	San Giuseppe (v. San Giuseppe di Casto VC)	48	San Leonardo in Passiria - <i>St. Leonhard</i> <i>in Passeier</i> BZ	253
San Giorgio a Liri FR	445	San Giovanni Battista GE	352	San Giuseppe (v. San Giuseppe Jato PA)	556	San Leucio CE	478
San Giorgio Albanese CS	534	San Giovanni Bianco BG	186	San Giuseppe (v. San Giuseppe Vesuviano NA)	489	San Leucio (v. San Leucio del Sannio BN)	483
San Giorgio Canavese TO	38	San Giovanni d'Asso SI	398	San Giuseppe (v. Villa San Giuseppe RC)	550	San Leucio del Sannio BN	483
San Giorgio del Sannio BN	483	San Giovanni del Dosso MN	242	San Giuseppe di Casto VC	48	San Lorenzo BN	483
San Giorgio della Richinvelda PN	315	(v. Villa San Giovanni in Tuscia VT)	427	San Giuseppe di Casto VC	48	San Lorenzo RC	549
San Giorgio delle Pertiche PD	307	San Giovanni di Cammarata (v. San Giovanni Gemini AG)	565	San Giuseppe Jato PA	556	San Lorenzo - <i>St.</i> <i>Lorenzen</i> (v. San Lorenzo di Sebato BZ)	253
San Giorgio di Lago TV	299	San Giovanni di Galerio CT	571	San Giuseppe Vesuviano NA	489	San Lorenzo (v. Amaseno FR)	443
San Giorgio di Lomellina PV	218	San Giovanni di Gerace RC	549	San Giustino PG	403	San Lorenzo (v. San Lorenzo Al Mare IM)	341
San Giorgio di Mantova MN	242	San Giovanni Gemini AG	565	San Giusto (v. Monte San Giusto MC)	417	San Lorenzo al Mare IM	341
San Giorgio di Nogaro UD	322	San Giovanni Illarione VR	284	San Giusto (v. San Giusto Canavese TO)	38	San Lorenzo Aroldo CR	236
San Giorgio di Pesaro PU	412	San Giovanni in Croce CR	236	San Godenzo FI	388	San Lorenzo Bellizzi CS	534
San Giorgio di Piano BO	371	San Giovanni in Fiore CS	534	San Gregorio (v. San Gregorio da Sassola RM)	438	San Lorenzo de' Picenardi CR	236
San Giorgio in Bosco PD	307	San Giovanni in Galdo CB	472	San Gregorio (v. San Gregorio d'Ippona VV)	544	San Lorenzo del Vallo CS	534
San Giorgio in Val Tures - <i>St. Georgen</i> (v. San Giorgio BZ)	253	San Giovanni in Marignano RN	379	San Gregorio (v. San Gregorio Matese CE)	478	San Lorenzo di Mossa (v. San Lorenzo Isontino GO)	330
San Giorgio Ionico TA	513	San Giovanni in Persiceto BO	371	San Gregorio (v. San Gregorio nelle Alpi BL)	294	San Lorenzo di Sebato - <i>St. Lorenzen</i> BZ	253
San Giorgio la Molara BN	483	San Giovanni in Valle Aurina - <i>St. Johann in Ahrn</i> (v. San Giovanni BZ)	253	San Gregorio da Sassola RM	438	San Lorenzo Guazzone CR	236
San Giorgio La Montagna (v. San Giorgio del Sannio BN)	483	San Giovanni Incarico FR	445	San Gregorio di Catania CT	571	San Lorenzo in Banale TN	274
San Giorgio Lucano MT	527	San Giovanni La Punta CT	571	San Gregorio d'Ippona VV	544	San Lorenzo in Campo PU	412
San Giorgio Monferrato AL	101	San Giovanni Lipioni CH	463	San Gregorio Magno SA	503	San Lorenzo in Pusteria - <i>St. Lorenzen</i> BZ (v. San Lorenzo di Sebato BZ)	253
San Giorgio Morgeto RC	549	San Giovanni Lupatoto VR	284	San Gregorio Matese CE	478	San Lorenzo Isontino GO	330
San Giorgio Piacentino PC	359	San Giovanni Pellice TO	38	S. Gregorio nelle Alpi BL	294	San Lorenzo Maggiore BN	483
San Giorgio Scarampi AT	89	San Giovanni Reatino RI	431	San Lazzaro (v. San Lazzaro Alberoni PC)	359	San Lorenzo Mondinari CR	236
San Giorgio sotto Taranto (v. San Giorgio Ionico TA)	513	San Giovanni Rotondo FG	508	San Lazzaro (v. San Lazzaro di Savena BO)	371	San Lorenzo Nuovo VT	426
San Giorgio su Legnano MI	167	San Giovanni Suergiu CA	595	San Lazzaro (v. San Lazzaro Reale IM)	341	San Luca RC	549
San Giorio di Susa TO	38	San Giovanni Teatino CH	463	San Lazzaro Alberoni PC	359	San Lucido CS	534
San Giovanni - <i>St.</i> <i>Johann in Ahrn</i> BZ	253	San Giovanni Valdarno AR	396	San Lazzaro di Savena BO	371	San Lugano - <i>St. Lugano</i> BZ	254
San Giovanni (v. Forno- vo San Giovanni BG)	179	San Giuliano MI	168	San Lazzaro Parmense PR	362	San Lupo BN	483
San Giovanni (v. San Giovanni di Gerace RC)	549	San Giuliano del Sannio CB	472	San Lazzaro Reale IM	341	San Mango (v. San Mango d'Aquino CZ)	540
San Giovanni (v. San Giovanni Pellice TO)	38	San Giuliano di Puglia CB	472	San Leo PU	412	San Mango (v. San Mango Piemonte SA)	503
San Giovanni (v. San Giovanni Valdarno AR)	396	San Giuliano di Sepino (v. San Giuliano del Sannio CB)	472	San Leonardo UD	322	San Mango (v. San Mango sul Calore AV)	495
San Giovanni a Piro SA	503	San Giuliano Milanese MI	168	San Leonardo - <i>St.</i> <i>Leonhard</i> BZ	253	San Mango d'Aquino CZ	540
San Giovanni a Teduccio NA	489	San Giuliano Terme PI	394	San Leonardo in Passiria - <i>St. Leonhard</i> (v. San Leonardo BZ)	253	San Mango Piemonte SA	503
San Giovanni al Natisone UD	322					San Mango sul Calore AV	495
San Giovanni alla						San Marcellino CE	478
						San Marcello AN	415
						San Marcello (v. San	

Appendice A.2 - Elenco alfabetico dei comuni

Marcello Pistoiese PT)	385	San Martino de' Calvi	Marchesato KR)	537	San Michele Prazzo CN	81
San Marcello Pistoiese		BG	186	San Mauro (v. San Mauro	San Michele Salentino	
PT	385	San Martino del Lago	Pascoli FC)	377	BR	514
San Marco (v. San		CR	236	San Mauro (v. San Mauro	San Miniato PI	394
Marco Argentano CS)	534	San Martino di Finita CS	534	Torinese TO)	San Morizio (v. San	
San Marco (v. San		San Martino di Lupari		San Mauro Castelve	Maurizio Canavese TO)	38
Marco d'Alunzio ME)	562	PD	307	PA	San Morizio Canavese	
San Marco a Monti BN	483	San Martino di Perrero		San Mauro Cilento SA	(v. San Maurizio	
San Marco Argentano		TO	38	San Mauro di Roma (v.	Canavese TO)	38
CS	534	San Martino di Venezz		San Mauro Pascoli FC)	San Nazario VI	291
San Marco d'Alfonso		RO	312	San Mauro di Romagna	San Nazzaro BN	483
(v. San Marco d'Alunzio		San Martino in Badia -		(v. San Mauro Pascoli	San Nazzaro (v. Calvi	
ME)	562	St. Martin in Thum BZ	254	FC)	BN)	481
San Marco d'Alunzio ME	562	San Martino in Beliseto		San Mauro di Saline VR	San Nazzaro (v. San	
San Marco dei Cavoti		CR	236	San Mauro Forte MT	Nazzaro Mella BS)	204
BN	483	San Martino in Casies -		San Mauro la Bruca SA	San Nazzaro (v. San	
San Marco Evangelista		St. Martin in Gsies BZ	254	San Mauro Marchesato	Nazzaro Val Cavargna	
CE	478	San Martino in Passiria -St.		KR	CO)	139
San Marco in Lamis FG	508	Martin in Passeier BZ	254	San Mauro Pascoli FC	San Nazzaro (v. Sannaz-	
San Marco La Catola		San Martino in Pensilis		San Mauro Torinese TO	zaro de' Burgondi PV)	218
FG	508	CB	472	San Menna (v.	San Nazzaro Calvi	
San Martino - St. Martin		San Martino in Rio RE	365	Santomenna SA)	(v. Calvi BN)	481
(v. San Martino in Badia		San Martino in Strada		San Michele (v.	San Nazzaro Mella BS	204
BZ)	253	LO	225	Sammichele di Bari BA)	San Nazzaro Sesia NO	67
San Martino - St. Martin		San Martino Quisca GO	330	San Michele (v. San Michele	San Nazzaro Val	
(v. San Martino in		San Martino Sannita BN	483	al Tagliamento VE)	Cavargna CO	139
Passiria BZ)	253	San Martino Siccomario		San Michele (v. San	San Nicandro (v. San	
San Martino (v. San		PV	218	Michele Cremasco CR)	Nicandro Garganico FG)	508
Martino al Cimino VT)	426	San Martino Sinzano PR	362	San Michele (v. San	San Nicandro (v.	
San Martino (v. San		San Martino sulla		Michele d'Asti AT)	Sannicandro di Bari BA)	511
Martino Alfieri AT)	90	Marrucina CH	463	San Michele (v. San	Sannicandro Garganico	
San Martino (v. San		San Martino Valle		Michele di Ganzaria CT)	(v. San Nicandro	
Martino Canavese TO)	38	Caudina AV	495	San Michele (v. San	Garganico FG)	508
San Martino (v. San		San Marzano (v. San		Michele di Serino AV)	San Nicandro Garganico	
Martino di Finita CS)	534	Marzano di San		San Michele (v. San	FG	508
San Martino (v. San		Giuseppe TA)	513	Michele Extra VR)	San Niccolò (v. Porto	
Martino Di Perrero TO)	38	San Marzano (v. San		San Michele (v. San	Tolle RO)	311
San Martino (v. San		Marzano Oliveto AT)	90	Michele in Teverina VT)	San Nicola (v. San	
Martino di Venezz	312	San Marzano (v. San		San Michele (v. San	Nicola da Crissa VV)	544
San Martino (v. San		Marzano sul Sarno SA)	503	Michele Mondovì CN)	San Nicola (v. San	
Martino in Pensilis CB)	472	San Marzano di San		San Michele (v. San	Nicola dell'Alto KR)	537
San Martino (v. San Martino		Giuseppe TA	513	Michele Prazzo CN)	San Nicola (v. San	
sulla Marrucina CH)	463	San Marzano Moasca		San Michele al	Nicola la Strada CE)	478
San Martino al Cimino		AT	90	Tagliamento VE	San Nicola Arcella CS	534
VT	426	San Marzano Oliveto AT	90	San Michele all'Adige	San Nicola Baronìa AV	495
San Martino al Monte -St.		San Marzano sul Sarno		TN	San Nicola da Crissa	
Martin am Vorberg BZ	254	SA	503	San Michele Cremasco	VV	544
San Martino al		San Marzanotto AT	90	CR	San Nicola dell'Alto KR	537
Tagliamento PN	315	San Massimo CB	472	San Michele d'Asti AT	CE	478
San Martino al Tanaro (v.		San Massimo (v. San		San Michele del Quarto	San Nicola la Strada	
San Martino Alfieri AT)	90	Massimo all'Adige VR)	284	(v. Quarto d'Altino VE)	San Nicola Manfredi BN	484
San Martino Alfieri AT	90	San Massimo all'Adige		San Michele delle	San Nicolò (v. San	
San Martino Ave Grazia		VR	284	Badesse PD	Nicolò di Comelico BL)	294
Plena (v. San Martino		San Maurizio (v. Ghiffa		San Michele di Ganzaria	San Nicolò d'Arcidano	
Sannita BN)	483	VB)	55	CT	OR	589
San Martino Buon		San Maurizio Canavese		San Michele di Postumia	San Nicolò di Comelico	
Albergo VR	284	TO	38	TS	BL	294
San Martino Caravese		San Maurizio d'Opaglio		San Michele di Serino	San Nicolò Gerrei CA	595
TO	38	NO	67	AV	San Novo MI	168
San Martino d'Agri PZ	524	San Mauro (v. San Mauro		San Michele Extra VR	San Orsola (v.	
San Martino d'Albaro		Castelve	556	San Michele in Teverina	Sant'Orsola Terme TN)	274
GE	352	San Mauro (v. San Mauro		VT	San Pancrazio - St.	
San Martino dall'Argine		Forte MT)	527	San Michele Mondovì	Pankraz BZ	254
MN	242	San Mauro (v. San Mauro		CN	San Pancrazio (v. San	

Pancrazio al Colle VA) 121	UD	322	RM	438	San Sebastiano al	
San Pancrazio (v. San	San Pietro al Tanagro		San Polo d'Enza RE	366	Vesuvio NA	489
Pancrazio Salentino BR) 514	SA	503	San Polo d'Enza in		San Sebastiano Curone	
San Pancrazio al Colle	San Pietro Apostolo CZ	541	Caviano (v. San Polo		AL	101
VA	San Pietro Avellana IS	467	d'Enza RE)	366	San Sebastiano da Po	
San Pancrazio	San Pietro Bestazzo MI	168	San Polo di Piave TV	299	TO	39
Parmense PR	San Pietro Cadore (v.		San Polo Matese CB	472	San Secondo (v. San	
San Pancrazio	San Pietro di Cadore		San Ponso TO	39	Secondo di Pinerolo TO)	39
Salentino BR	BL)	294	San Ponso Canavese		San Secondo di Pinerolo	
San Pantaleo CA	San Pietro Clarenza CT	571	(v. San Ponso TO)	39	TO	39
San Paolo BS	San Pietro Cusico MI	168	San Ponzo (v. San		San Secondo Parmense	
San Paolo (v. San Paolo	San Pietro del Carso TS	335	Ponzo Semola PV)	218	PR	363
Bel Sito NA)	San Pietro dell'Isonzo (v		San Ponzo Semola PV	218	San Severino (v. San	
San Paolo (v. San Paolo	San Pier d'Isonzo GO)	330	San Possidonio MO	368	Severino Marche MC)	418
d'Argon BG)	San Pietro di Barbozza		San Potito (v. San Potito		San Severino Lucano	
San Paolo (v. San Paolo	TV	299	Sannitico CE)	479	PZ	525
Della Valle AT)	San Pietro di Cadore BL	294	San Potito (v. San Potito		San Severino Marche	
San Paolo (v. San Paolo	San Pietro di Caridà RC	549	Ultra AV)	495	MC	418
di Civitate FG)	San Pietro di Feletto TV	299	San Potito Sannitico CE	479	San Severino Rota	
San Paolo (v. San Paolo	San Pietro di Gorizia GO	331	San Potito Ultra AV	495	(v. Mercato San	
di Jesi AN)	San Pietro di Monterosso		San Prisco CE	479	Severino SA)	500
San Paolo Albanese PZ	CN	81	San Procopio RC	549	San Severo FG	508
San Paolo Bel Sito NA	San Pietro di Morubio		San Prospero MO	368	San Sigismondo - St.	
San Paolo Cervo BI	VR	284	San Quirico (v. San		<i>Sigmund</i> BZ)	254
San Paolo d'Argon BG	San Pietro d'Orzio BG	186	Quirico d'Orcia SI)	398	San Sillo CR	237
San Paolo della Valle AT	San Pietro Engù (v. San		San Quirico (v. San Quiri-		San Silvestro CH	464
San Paolo di Civitate FG	Pietro In Gu PD)	307	co in Val Polcevera GE)	353	San Siro CO	139
San Paolo di Jesi AN	San Pietro in Amantea		San Quirico d'Orcia SI	398	San Sossio (v. San	
San Paolo Ripa d'Oglio	CS	534	San Quirico in Val		Sossio Baronia AV)	495
CR	San Pietro in Cariano		Polcevera GE	353	San Sossio Baronia AV	495
San Paolo Solbrito AT	VR	284	San Quirino PN	315	San Sostene CZ	541
San Pedrino MI	San Pietro in Casale BO	372	San Raffaele Cimena		San Sosti CS	534
San Pelagio TS	San Pietro in Cerro PC	359	TO	39	San Sperate CA	595
San Pellegrino (v. San	San Pietro in Curolis FR	445	San Remigio (v. Saint-		San Tammara CE	479
Pellegrino Terme BG)	San Pietro in Gu PD	307	Rihémy-En-Bosses AO)	6	San Teodoro ME	562
San Pellegrino Terme	San Pietro in Guarano		San Remo IM	341	San Teodoro NU	584
BG	CS	534	San Roberto RC	549	San Tiziano di Goimna	
San Perone PV	San Pietro in Lama LE	519	San Rocco al Porto LO	225	(v. Zoldo Alto BL)	295
San Pier d'Arena GE	San Pietro in Valle		San Romano in		San Tomaso (v. San	
San Pier d'Isonzo GO	Aurina - St. Peter in		Garfagnana LU	383	Tomaso Agordino BL)	294
San Pier Fedele RC	<i>Ahm</i> (v. San Pietro BZ)	254	San Rufino (v. Leivi GE)	351	San Tomaso Agordino	
San Pier Monforte	San Pietro Indelicato (v.		San Rufo SA	503	BL	294
(v. San Pier Niceto ME)	San Pietro Irpino AV)	495	San Salvatore CR	237	San Valentino (v. San	
San Pier Niceto ME	San Pietro Infine CE	479	San Salvatore (v. San		Valentino in Abruzzo	
San Piero a Sieve FI	San Pietro Irpino AV	495	Salvatore di Fitalia ME)	562	Citeriore PE)	459
San Piero Patti ME	San Pietro Montagnon (v.		San Salvatore (v. San		San Valentino (v. San	
San Pietro - St. Peter in	Montegrotto Terme PD)	306	Salvatore Monferrato		Valentino Torio SA)	503
<i>Ahm</i> BZ	San Pietro Mosezzo NO	67	AL)	101	San Valentino al	
San Pietro (v. San Pier	San Pietro Mussolino VI	291	San Salvatore (v. San		Brennero - Brenner BZ	254
Fedele RC)	San Pietro Pula (v.		Salvatore Telesino BN)	484	San Valentino alla Muta	
San Pietro (v. San Pietro	Villa San Pietro CA)	598	San Salvatore di Fitalia		- St. Valentin auf der	
al Tanagro SA)	San Pietro sopra Patti		ME	562	<i>Haide</i> (v. San Valentino	
San Pietro (v. San Pietro	(v. San Piero Patti ME)	562	San Salvatore Monferrato		alla Muta BZ)	254
di Cadore BL)	San Pietro Val Lemina		AL	101	San Valentino alla	
San Pietro (v. San Pietro	TO	38	San Salvatore Telesino		Mutta - St. Valentin auf	
di Gorizia GO)	San Pietro Vernotico BR	515	BN	484	<i>der Haide</i> BZ	254
San Pietro (v. San Pietro	San Pietro Viminario PD	307	San Salvo CH	463	San Valentino in	
Val Lemina TO)	San Pio delle Camere		San Sebastiano (v. San		Abruzzo Citeriore PE	459
San Pietro a Maida CZ	AQ	453	Sebastiano al Vesuvio		San Valentino in Predoi-	
San Pietro a Patierno	San Polo (v. San Polo		NA)	489	<i>Prettau</i> (v. Predoi BZ)	252
NA	d'Enza RE)	366	San Sebastiano (v. San		San Valentino Torio SA	503
San Pietro a Tiriolo (v.	San Polo (v. San Polo di		Sebastiano Curone AL)	101	San Varese PV	218
San Pietro Apostolo CZ)	Piave TV)	299	San Sebastiano (v. San		San Venanzo TR	407
San Pietro al Natisone	San Polo dei Cavalieri		Sebastiano da Po TO)	39	San Vendemiano TV	299

San Vero Congiug OR	589	Vittore Olona MI)	168	Cristina e Bissone PV)	218	Santa Lucia d'Isonzo	GO	331
San Vero Milis OR	589	San Vittore del Lazio FR	446	Santa Cristina (v. Santa		Santa Maddalena in		
San Vigilio BS	204	San Vittore Olona MI	168	Cristina Gela PA)	556	Casies - St. Magdalena		
San Vincenzo LI	391	San Zeno (v. San Zeno		Santa Cristina		in Gsies BZ	254	
San Vincenzo (v. San		e Foppa PV)	218	d'Aspromonte RC	549	Santa Margherita TN	274	
Vincenzo al Voltumo IS)	468	San Zeno (v. San Zeno		Santa Cristina e Bissone		Santa Margherita		
San Vincenzo (v. San		Naviglio BS)	204	PV	218	(v. Santa Margherita		
Vincenzo La Costa CS)	535	San Zeno di Montagna		Santa Cristina Gela PA	556	d'Adige PD)	307	
San Vincenzo (v. San		VR	285	Santa Cristina in Gardena -		Santa Margherita		
Vincenzo valle Roveto		San Zeno e Foppa PV	218	St. Christina (v. Santa		(v. Santa Margherita di		
AQ)	453	San Zeno Naviglio BS	204	Cristina Valgardena BZ)	254	Belice AG)	566	
San Vincenzo al Voltumo		San Zenone (v. San		Santa Cristina		Santa Margherita		
IS	468	Zenone al Lambro MI)	168	Valgardena - St.		(v. Santa Margherita di		
San Vincenzo della Fonte		San Zenone (v. San		Christina in Gröden BZ	254	Bobbio PV)	218	
(v. Saint-Vincent AO)	6	Zenone al Po PV)	219	Santa Croce (v. Santa		Santa Margherita (v. Santa		
San Vincenzo la Costa		San Zenone (v. San Zeno-		Croce Camerina RG)	573	Margherita Ligure GE)	353	
CS	535	ne degli Ezzelini TV)	299	Santa Croce (v. Santa		Santa Margherita (v. Santa		
San Vincenzo Valle		San Zenone al Lambro		Croce sull'Arno PI)	394	Margherita Po PV)	218	
Roveto AQ	453	MI	168	Santa Croce Camerina		Santa Margherita		
San Vitaliano NA	490	San Zenone al Po PV	219	RG	573	d'Adige PD	307	
San Vito CA	596	San Zenone degli		Santa Croce del Sannio		Santa Margherita di		
San Vito (v. San Vito		Ezzelini TV	299	BN	484	Belice AG	566	
Chietino CH)	464	Sanarica LE	519	Santa Croce di Aidussina		Santa Margherita di		
San Vito (v. San Vito dei		Sandigliano BI	51	GO	331	Bobbio PV	218	
Normanni BR)	515	Sandriago VI	290	Santa Croce di Magliano		Santa Margherita di		
San Vito (v. San Vito di		Sanfrè CN	81	CB	472	Staffora PV	218	
Cadore BL)	294	Sanfront CN	81	Santa Croce di Morcone		Santa Margherita Ligure		
San Vito (v. San Vito di		Sanfronte (v. Sanfront		(v. Santa Croce del		GE	353	
Leguzzano VI)	291	CN)	81	Sannio BN)	484	Santa Margherita Po PV	218	
San Vito (v. San Vito e		Sangano TO	38	Santa Croce sull'Arno PI	394	Santa Maria (v. Santa		
Marta MI)	168	Sangiano VA	121	Santa Domenica (v. Santa		Maria del Cedro CS)	534	
San Vito (v. San Vito e		Sanginetto CS	534	Domenica Talao CS)	534	Santa Maria (v. Santa		
Modesto CR)	237	Sanguinetto VR	284	Santa Domenica Talao		Maria del Tronto AP)	423	
San Vito (v. San Vito in		Sanluri CA	595	CS	534	Santa Maria a Monte PI	394	
Monte TR)	407	Sannazzaro de'		Santa Domenica Vittoria		Santa Maria a Vico CE	479	
San Vito (v. San Vito		Burgondi PV	218	ME	562	Santa Maria Capua		
Romano RM)	439	Sannicandro di Bari BA	511	Santa Elisabetta AG	565	Vetere CE	479	
San Vito (v. San Vito sul		Sannicandro Garganico		Santa Fiora GR	400	Santa Maria Coghinas		
Cesano PU)	412	(v. San Nicandro		Santa Flavia PA	556	SS	578	
San Vito (v. San Vito		Garganico FG)	508	Santa Giuletta PV	218	Santa Maria del Cedro		
sullo Ionio CZ)	541	Sannicola LE	519	Santa Giulia SV	347	CS	534	
San Vito al Monte (v.		Sansepolcro AR	396	Santa Giusta OR	589	Santa Maria del Molise		
Monte San Vito GO)	328	Santa Brigida BG	186	Santa Giustina BL	294	IS	468	
San Vito al Tagliamento		Santa Caterina (v. Santa		Santa Giustina in Colle		Santa Maria del Monte		
PN	315	Caterina Albanese CS)	534	PD	307	VA	121	
San Vito al Torre UD	322	Santa Caterina (v. Santa		Santa Luce PI	394	Santa Maria del Tronto		
San Vito Chietino CH	464	Caterina Villarmosa CL)	567	Santa Luce Orciano PI	394	AP	423	
San Vito dei Normanni		Santa Caterina Albanese		Santa Lucia (v. Santa		Santa Maria della Croce		
BR	515	CS	534	Lucia del Mela ME)	562	CR	237	
San Vito di Cadore BL	294	Santa Caterina dello		Santa Lucia (v. Santa		Santa Maria della Strada		
San Vito di Fagagna UD	322	Ionio CZ	541	Lucia di Piave TV)	299	(v. Travacò Siccomario		
San Vito di Leguzzano		Santa Caterina		Santa Lucia (v. Santa		PV)	220	
VI	291	Villarmosa CL	567	Lucia di Serino AV)	495	Santa Maria della Versa		
San Vito di Vipacco GO	331	Santa Cesarea (v. Santa		Santa Lucia del Mela		PV	218	
San Vito e Marta MI	168	Cesarea Terme LE)	519	ME	562	Santa Maria di Licodia		
San Vito e Modesto CR	237	Santa Cesarea Terme		Santa Lucia di Larino (v.		CT	571	
San Vito in Monte TR	407	LE	519	Santa Lucia di Serino		Santa Maria di		
San Vito Lo Capo TP	552	Santa Cristina - St.		AV)	495	Rovagnate CO	139	
San Vito Romano RM	439	Christina (v. Santa		Santa Lucia di Piave TV	299	Santa Maria di Sala VE	303	
San Vito sul Cesano PU	412	Cristina Valgardena BZ)	254	Santa Lucia di Serino		Santa Maria d'Ogliastro		
San Vito sullo Ionio CZ	541	Santa Cristina (v. Santa		AV	495	(v. Bolognetta PA)	553	
San Vittore (v. San		Cristina d'Aspromonte		Santa Lucia di Tolmino		Santa Maria Hoè LC	147	
Vittore del Lazio FR)	446	RC)	549	(v. Santa Lucia d'Isonzo		CH	464	
San Vittore (v. San		Santa Cristina (v. Santa		GO)	331			



Santa Maria in Duno (v. Bentivoglio BO)	369	Sant'Agata Bolognese BO	372	Sant'Anatolia (v. Sant'Anatolia di Narco PG)	404	PU	412
Santa Maria in Prato MI	168	Sant'Agata de' Goti BN	484	Sant'Anatolia di Narco PG	404	Sant'Angelo in Pontano MC	418
Santa Maria in Stelle VR	284	Sant'Agata del Bianco RC	549	Sant'Andrea (v. Sant'Andrea Apostolo dello Ionio CZ)	541	Sant'Angelo in Vado PU	412
Santa Maria la Carità NA	489	Sant'Agata di Esaro CS	534	Sant'Andrea (v. Sant'An- drea del Garigliano FR)	445	Sant'Angelo le Fratte PZ	525
Santa Maria la Fossa CE	479	Sant'Agata di Militello ME	562	Sant'Andrea (v. Sant'An- drea di Conza AV)	495	Sant'Angelo Limosano CB	472
Santa Maria La Longa UD	322	Sant'Agata di Puglia FG	508	Sant'Andrea (v. Sant'An- drea di Gorizia GO)	331	Sant'Angelo Lodigiano LO	225
Santa Maria Maggiore VB	57	Sant'Agata di Sotto (v. Sant'Agata Irpina AV)	495	Sant'Andrea (v. Sant'An- drea di Suasa PU)	412	Sant'Angelo Lomellina PV	218
Santa Maria Maggiore (v. Santa Maria Capua Vetere CE)	479	Sant'Agata Feltria PU	412	Sant'Andrea Apostolo dello Ionio CZ	541	Sant'Angelo Muxaro AG	566
Santa Maria Maggiore e Crana NO	67	Sant'Agata Fossili AL	101	Sant'Andrea del Garigliano FR	445	Sant'Angelo Romano RM	439
Santa Maria Nuova AN	416	Sant'Agata Irpina AV	495	Sant'Andrea di Susa PU	412	Sant'Anna Arresi CA	596
Santa Maria Rezzonico CO	139	Sant'Agata Li Battiati CT	571	Sant'Andrea Apostolo dello Ionio CZ	541	Sant'Anna d'Alfaedo VR	285
Santa Marina SA	503	Sant'Agata Martesana MI	168	Sant'Andrea di Susa PU	412	Sant'Antimo NA	490
Santa Marina Salina ME	562	Sant'Agata sopra Cannobio NO	67	Sant'Andrea di Susa PU	412	Sant'Antioco CA	596
Santa Marinella RM	438	Sant'Agata sul Santerno RA	375	Sant'Andrea di Cavasagra TV	299	Sant'Antonino (v. Sant'Antonino di Susa TO)	39
Santa Ninfa TP	552	Sant'Agnello NA	489	Sant'Andrea di Conza AV	495	Sant'Antonino (v. Sant'Antonino Ticino VA)	121
Santa Paolina AV	495	Sant'Agostino FE	374	Sant'Andrea di Conza AV	495	Sant'Antonino di Susa TO	39
Santa Severina KR	537	Sant'Albano (v. Sant'Al- bano di Bobbio PV)	218	Sant'Andrea di Conza AV	495	Sant'Antonino Ticino VA	121
Santa Sofia FC	377	Sant'Albano (v. Sant'Al- bano Stura CN)	81	Sant'Andrea di Gorizia GO	331	Sant'Antonio (v. Sant'An- tonio a Trebbia PC)	359
Santa Sofia (v. Santa Sofia d'Epiro CS)	535	Sant'Albano di Bobbio PV	218	Sant'Andrea di Susa PU	412	Sant'Antonio (v. Sant'An- tonio d'Adda BG)	186
Santa Sofia d'Epiro CS	535	Sant'Albano Stura CN	81	Sant'Andrea di Susa PU	412	Sant'Antonio a Trebbia PC	359
Santa Teresa (v. Santa Teresa di Riva ME)	562	Sant'Alessandro BS	204	Sant'Andrea di Vallefredda FR	445	Sant'Antonio Abate NA	490
Santa Teresa (v. Santa Teresa Gallura SS)	579	Sant'Alessio (v. Sant'Alessio con Vialone PV)	218	Sant'Andrea Frius CA	596	Sant'Antonio d'Adda BG	186
Santa Teresa di Riva ME	562	Sant'Alessio (v. Sant'Alessio in Aspromonte RC)	549	Sant'Andrea in Monte - St. Andrä BZ	254	Sant'Antonio di Gallura SS	579
Santa Teresa Gallura SS	579	Sant'Alessio con Vialone PV	218	Sant'Andrea (v. Sant'Andrea di Vallefredda FR)	445	Sant'Antonio di Gallura SS	579
Santa Valeria CO	140	Sant'Alessio in Aspromonte RC	549	Sant'Angelo (v. Sant'Angelo d'Alife CE)	479	Sant'Apollinare FR	445
Santa Venerina CT	571	Sant'Alessio Siculo ME	562	Sant'Angelo (v. Sant'Angelo di Piove di Sacco PD)	307	Sant'Apollinare (v. Sant'Apollinare con Selva RO)	312
Santa Vittoria (v. Santa Vittoria d'Alba CN)	81	Sant'Alfio CT	571	Sant'Angelo (v. Sant'Angelo Lodigiano LO)	225	Sant'Apollinare con Selva RO	312
Santa Vittoria (v. Santa Vittoria in Matenano AP)	423	Sant'Ambrogio (v. Sant'Ambrogio di Torino TO)	39	Sant'Angelo (v. Sant'Angelo Lomellina PV)	218	Sant'Arcangelo PZ	525
Santa Vittoria d'Alba CN	81	Sant'Ambrogio (v. Sant'Ambrogio di Valpolicella VR)	285	Sant'Angelo a Cupolo BN	484	Sant'Arcangelo (v. Santarcangelo di Romagna RN)	379
Santa Vittoria in Matenano AP	423	Sant'Ambrogio (v. Sant'Ambrogio Olona VA)	121	Sant'Angelo a Fasanella SA	503	Sant'Arcangelo (v. Sant'Arcangelo Trimonte BN)	484
Sant'Abbondio CO	139	Sant'Ambrogio (v. Sant'Ambrogio sul Garigliano FR)	445	Sant'Angelo a Scala AV	495	Sant'Arcangelo di Romagna RN	379
Santadi CA	595	Sant'Ambrogio di Torino TO	39	Sant'Angelo all'Esca AV	495	Sant'Arcangelo di Romagna RN	379
Sant'Agapito IS	467	Sant'Ambrogio di Valpolicella VR	285	Sant'Angelo d'Alife CE	479	Sant'Arcangelo Trimonte BN	484
Sant'Agata (v. Sant'Agata Bolognese BO)	372	Sant'Ambrogio Olona VA	121	Sant'Angelo d'Alife CE	479	Sant'Arcangelo di Romagna RN	379
Sant'Agata (v. Sant'Agata di Esaro CS)	534	Sant'Ambrogio sul Garigliano FR	445	Sant'Angelo dei Lombardi AV	495	Sant'Arcangelo di Roma- gna (v. Santarcangelo di Romagna RN)	379
Sant'Agata (v. Sant'Agata di Puglia FG)	508	Sant'Ambrogio sul Garigliano FR	445	Sant'Angelo del Pesco IS	468	Sant'Arcangelo Trimonte BN	484
Sant'Agata (v. Sant'Agata Fossili AL)	101	Sant'Anastasia NA	489	Sant'Angelo del Pesco IS	468	Sant'Arpino CE	479
Sant'Agata (v. Sant'Agata Martesana MI)	168	Sant'Anatolia (v. Esanatoglia MC)	417	Sant'Angelo di Brolo ME	562	Sant'Arsenio SA	503
Sant'Agata (v. Sant'Agata sopra Cannobio NO)	67			Sant'Angelo di Piove di Sacco PD	307	Sante Marie AQ	453
Sant'Agata (v. Sant'Agata sul Santerno RA)	375			Sant'Angelo in Capoccia (v. Sant'Angelo Romano RM)	439	Sant'Egidio (v. Sant'Egidio alla Vibrata TE)	456
				Sant'Angelo in Grotte (v. Santa Maria del Molise IS)	468	Sant'Egidio (v. Sant'Egidio)	

del Monte Albino SA)	503	Sant'Ilario dello Ionio RC	549	Sant'Omero TE	456	Sasso (v. Sasso di	
Sant'Egidio alla Vibrata		Sant'Ilario d'Enza RE	366	Sant'Omobono Imagna		Bordighera IM)	342
TE	456	Sant'Ilario Ligure GE	353	BG	186	Sasso (v. Sasso di	
Sant'Egidio del Monte		Sant'Ilario. (v. Sant'Ilario		Sant'Onofrio VV	544	Castalda PZ)	525
Albino SA	503	dello Ionio RC)	549	Santopadre FR	445	Sasso Bolognese (v.	
Sant'Elena PD	307	Santino NO	67	Sant'Orreste RM	439	Sasso Marconi BO)	372
Sant'Elena Sannita IS	468	Sant'Ippolito PU	412	Santorso VI	291	Sasso di Bordighera IM	342
Sant'Elia (v. Sant'Elia a		Santo Spirito della		Sant'Orsola Terme TN	274	Sasso di Castalda PZ	525
Pianisi CB)	472	Bainsizza GO	331	Santu Lussurgiu OR	589	Sasso Marconi BO	372
Sant'Elia (v. Sant'Elia		Santo Stefano (v. Santo		Sant'Urbano PD	307	Sassocorvaro PU	412
Fiumerapido FR)	445	Stefano del Monte degli		Sanvincenti POLA	603	Sassofeltrio PU	412
Sant'Elia (v. Sant'Elia		Angeli BG)	186	Sanza SA	504	Sassoferrato AN	416
Reatino RI)	431	Santo Stefano (v. Santo		Sanzeno TN	274	Sassuolo MO	368
Sant'Elia (v. Valleflorita		Stefano del Sole AV)	496	Saonara PD	307	Satriano CZ	541
CZ)	542	Santo Stefano (v. Santo		Saone TN	274	Satriano di Lucania PZ	525
Sant'Elia a Pianisi CB	472	Stefano di Magra SP)	355	Saponara ME	562	Sauris UD	323
Sant'Elia Fiumerapido		Santo Stefano (v. Santo		Saponara (v. Grumento		Sauze di Cesana TO	39
FR	445	Stefano di Rogliano CS)	535	Nova PZ)	523	Sauze d'Oulx TO	39
Sant'Elia Reatino RI	431	Santo Stefano (v. Santo		Saponara di Grumentro		Sava TA	513
Sant'Elpidio a Mare AP	423	Stefano di Sessanio AQ)	453	(v. Grumento Nova PZ)	523	Savelli KR	537
Sant'Elpidio Morico AP	423	Santo Stefano (v. Santo		Saponara Villafranca		Saviano NA	490
Santena TO	39	Stefano Quisquina AG)	566	(v. Saponara ME)	562	Savigliano CN	82
Santeramo (v.		Santo Stefano (v. Santo		Sappada BL	294	Savignano (v. Savignano	
Santeramo in Colle BA)	511	Stefano Ticino MI)	168	Sapri SA	504	Irpino AV)	496
Santeramo (v.		Santo Stefano (v. Villa		Saracena CS	535	Savignano (v. Savignano	
Sant'Erasmo NA)	490	Santo Stefano FR)	446	Saracinesco RM	439	sul Panaro MO)	368
Santeramo in Colle BA	511	Santo Stefano al Corno		Sarcedo VI	291	Savignano (v. Savignano	
Sant'Erasmo NA	490	(v. Santo Stefano		Sarconi PZ	525	sul Rubicone FC)	377
Sant'Eufemia		Lodigiano LO)	225	Sardagna TN	274	Savignano di Puglia (v.	
(v. Borgoricco PD)	304	Santo Stefano al Mare		Sardara CA	596	Savignano Irpino AV)	496
Sant'Eufemia		IM	342	Sardigliano AL	101	Savignano di Romagna	
(v. Sant'Eufemia a		Santo Stefano Belbo CN	81	Sarego VI	291	(v. Savignano sul	
Maiella PE)	459	Santo Stefano d'Aveto		Sarentino - Samtal BZ	254	Rubicone FC)	377
Sant'Eufemia		GE	353	Sarezzano AL	101	Savignano Irpino AV	496
(v. Sant'Eufemia della		Santo Stefano del Monte		Sarezzo BS	204	Savignano sul Panaro	
Fonte BS)	204	degli Angeli BG	186	Sarmato PC	359	MO	368
Sant'Eufemia a Maiella		Santo Stefano del Sole		Sarmede TV	300	Savignano sul Rubicone	FC
PE	459	AV	496	Sarnano MC	418		377
Sant'Eufemia		Santo Stefano di Briga		Sarnico BG	186	Savigno BO	372
d'Aspromonte RC	549	ME	562	Samo SA	504	Savignone GE	353
Sant'Eufemia della Fonte		Santo Stefano di Cadore		Sarnonico TN	274	Saviore (v. Saviore	
BS	204	BL	294	Sarola IM	342	dell'Adamello BS)	204
Sant'Eufemia Lamezia		Santo Stefano di		Saronno VA	121	Saviore dell'Adamello	
CZ	541	Camastra ME	562	Sarre AO	6	BS	204
Sant'Eugendo (v.		Santo Stefano di Magra		Sarroch CA	596	Savoca ME	563
Saint-Oyen AO)	6	SP	355	Sarsina FC	377	Savogna UD	323
Sant'Eusanio (v.		Santo Stefano di		Sarteano SI	398	Savogna (v. Savogna	
Sant'Eusanio del Sangro		Rogliano CS	535	Sartirana (v. Sartirana		d'Isonzo GO)	331
CH)	464	Santo Stefano di		Briantea CO)	140	Savogna d'Isonzo GO	331
Sant'Eusanio (v.		Sessanio AQ	453	Sartirana (v. Sartirana		Savoia di Lucania PZ	525
Sant'Eusanio Forconese		Santo Stefano in		Lomellina PV)	219	Savona SV	347
AQ)	453	Aspromonte RC	549	Sartirana Briantea CO	140	Savoulx TO	39
Sant'Eusanio del Sangro		Santo Stefano Lodigiano		Sartirana Lomellina PV	219	Scafa PE	459
CH	464	LO	225	Sarule NU	584	Scafati SA	504
Sant'Eusanio Forconese		Santo Stefano Quisquina		Sarzana SP	355	Scagnello CN	82
AQ	453	AG	566	Sassa AQ	453	Scala SA	504
Santhià VC	48	Santo Stefano Roero CN	82	Sassano SA	504	Scala (v. Scala Coeli	
Santi Cosma e Damiano		Santo Stefano Ticino MI	168	Sassari SS	579	CS)	535
LT	442	Santo Stefano (v. Santo		Sassello SV	347	Scala Coeli CS	535
Santicolo BS	204	Stefano Lodigiano LO)	225	Sassetta LI	391	Scaldasole PV	219
Sant'Ilario (v. Sant'Ilario		Santo Stino di Livenza		Sassinoro BN	484	Scale - Schalders	
d'Enza RE)	366	VE	303	Sasso TN	274	(v. Scaleres BZ)	254
Sant'Ilario (v. Sant'Ilario		Sant'Olcese GE	353	Sasso (v. Castel di		Scalea CS	535
Ligure GE)	353	Santomenna SA	503	Sasso CE)	475	Scalenghe TO	39

Scaleres - Schalders BZ	254	Schilpario BG	187	Selci RI	431	Seo TN	275
Scaletta (v. Scaletta Uzzone) CN)	82	Schio VI	291	Selegas CA	596	Sepino CB	472
Scaletta (v. Scaletta Zanclea ME)	563	Schivenoglia MN	242	Selino BG	187	Seppiana VB	57
Scaletta Uzzone CN	82	Sciaccia AG	566	Sella delle Trincee GO	331	Seprio CO	140
Scaletta Zanclea ME	563	Sciara PA	556	Sellano PG	404	Sequels PN	315
Scaletta Zanglea (v. Scaletta Zanclea ME)	563	Sciaves - Schabs BZ	254	Sellanuova MI	168	Seravezza LU	383
Scampitella AV	496	Scicli RG	573	Sellere BG	187	Serberiu CA	596
Scandale KR	537	Scido RC	549	Sellero BS	204	Serdiana CA	596
Scandeluzza AT	90	Scigliano CS	535	Sellia CZ	541	Seregno MI	168
Scandiano RE	366	Scilla RC	550	Sellia Marina CZ	541	Seren (v. Seren del Grappa BL)	295
Scandicci FI	389	Scillato PA	556	Sello (v. Sella delle Trincee GO)	331	Seren del Grappa BL	295
Scandolara Ravara CR	237	Sciozze TO	39	Selva - <i>Wolkenstein</i> (v. Selva di Val Gardena BZ)	255	Sergnano CR	237
Scandolara Ripa d'Oglio CR	237	Scisciano NA	490	Selva Bellunese (v. Selva di Cadore BL)	295	Seriate BG	187
Scandriglia RI	431	Sciafani (v. Sciafani Bagni PA)	556	Selva dei Molini - <i>Mühlwald</i> BZ	255	Serina BG	187
Scannabue CR	237	Sciafani Bagni PA	556	Selva di Cadore BL	295	Serino AV	496
Scanno AQ	453	Scodovacca UD	323	Selva di Progno VR	285	Serle BS	205
Scano (v. Scano al Brembo BG)	186	Scontrone AQ	453	Selva di Val Gardena - <i>Wolkenstein in Gröden</i> BZ	255	Sermide MN	242
Scano (v. Scano di Montiferro OR)	589	Scoppa VC	48	Selva in Gardena - <i>Wolkenstein</i> (v. Selva di Val Gardena BZ)	255	Sermione (v. Sirmione. BS)	205
Scano al Brembo BG	186	Scoppello VC	48	Selva di Val Gardena - <i>Wolkenstein in Gröden</i> BZ	255	Sermoneta LT	442
Scano di Montiferro OR	589	Scoppito AQ	453	Selva di Val Gardena - <i>Wolkenstein in Gröden</i> BZ	255	Sernaglia (v. Sernaglia della Battaglia TV)	300
Scansano GR	400	Scoppo TS	335	Selva in Gardena - <i>Wolkenstein</i> (v. Selva di Val Gardena BZ)	255	Sernaglia della Battaglia TV	300
Scanzano Jonico MT	527	Scordia CT	571	Selve di Val Gardena - <i>Wolkenstein in Gröden</i> BZ	255	Sernio SO	150
Scanzo BG	186	Scorrano LE	519	Selve Marcone BI	52	Serole AT	90
Scanzorosciate BG	186	Scorticata (v. Torriana RN)	379	Selve Marcone BI	52	Serpenizza GO	331
Scapoli IS	468	Scorzè VE	303	Selvino BG	187	Serra (v. Serra Riccò GE)	353
Scarenna CO	140	Scrilie (v. Scrilla GO)	331	Semestene SS	579	Serra (v. Serra San Bruno VV)	544
Scaria CO	140	Scrilla GO	331	Semiana PV	219	Serra d'Aiello CS	535
Scarlino GR	400	Scrofano (v. Sacrofano RM)	438	Seminara RC	550	Serra de' Conti AN	416
Scarmagno TO	39	Scurcola (v. Scurcola Marsicana AQ)	453	Sempas (v. Sambasso GO)	330	Serra Pedace CS	535
Scarnafigi CN	82	Scurcola Marsicana AQ	453	Semproniano GR	400	Serra Riccò GE	353
Scarnafigi-Ruffia CN	82	Scurelle TN	274	Senadole TS	335	Serra San Bruno VV	544
Scarpa (v. Cineto Romano RM)	434	Scurzolengo AT	90	Senago MI	168	Serra San Quirico AN	416
Scarperia FI	389	Seborga IM	342	Senale - U.L. <i>Frau im Walde</i> BZ	255	Serra Sant'Abbondio PU	412
Scarpizzolo BS	204	Sebreghe GO	331	Senale - U.L. <i>Frau im Walde</i> - St. <i>Felix</i> BZ	255	Serracapriola FG	508
Scaves - <i>Schabs</i> (v. Sciaves BZ)	254	Secinaro AQ	453	Seneghe OR	589	Serradifalco CL	567
Scavolino PU	412	Secii LE	519	Senerchia AV	496	Serralunga (v. Serralungadi Crea AL)	101
Scelmo TN	274	Secondigliano NA	490	Seniga BS	205	Serralunga Cereseto (v. Serralunga d'Alba CN)	82
Scena - <i>Schönna</i> BZ	254	Secugnago LO	225	Senigallia AN	416	Serralunga d'Alba CN	82
Scerni CH	464	Sedegliano UD	323	Senise PZ	525	Serralunga di Crea AL	101
Scheggia (v. Scheggia e Pascelupo PG)	404	Sedico BL	295	Senna (v. Senna Comasco CO)	140	Serramanna CA	596
Scheggia e Pascelupo PG	404	Sedilo OR	589	Senna (v. Senna Lodigiana LO)	225	Serramazzone MO	368
Scheggino PG	404	Sedini SS	579	Senna Comasco CO	140	Serramezzana SA	504
Scherbina GO	331	Sedriano MI	168	Senna Lodigiana LO	225	Serramonacesca PE	459
Schianno VA	122	Sedrina BG	187	Sennariolo OR	589	Serrapetrona MC	418
Schiavi (v. Fontechiari FR)	444	Sedula GO	331	Sennori SS	579	Serrara Fontana NA	490
Schiavi (v. Schiavi di Abruzzo CH)	464	Sefro MC	418	Senorbì CA	596	Serrastretta CZ	541
Schiavi di Abruzzo CH	464	Segariu CA	596	Senosecchia TS	335	Serrata RC	550
Schiavi di Formicola (v. Liberi CE)	476	Seggiano GR	400			Serravalle TV	300
Schiavon VI	291	Seghebbia CO	140			Serravalle (v. Castello di Serravalle BO)	370
Schieranco NO	68	Segnacco UD	323			Serravalle (v. Serravalle a Po MN)	242
Schignano CO	140	Segnano (v. Greco Milanese MI)	160			Serravalle (v. Serravalle d'Asti AT)	90
		Segni RM	439			Serravalle (v. Serravalle di Chienti MC)	418
		Segno SV	347				
		Segno TN	274				
		Segonzano TN	274				
		Segrate MI	168				
		Segusino TV	300				
		Seio TN	275				
		Selargius CA	596				

Appendice A.2 - Elenco alfabetico dei comuni

Serravalle (v. Serravalle Langhe CN)	82	Sestu CA	596	Simaxis OR	590	Solarolo del Persico CR	237
Serravalle (v. Serravalle Pistoiese PT)	385	Settala MI	169	Simbario VV	544	Solarolo Monasterolo CR	237
Serravalle (v. Serravalle Sesia VC). VC	48	Settefrati FR	446	Simeri Crichi CZ	541	Solarolo Rainerio CR	237
Serravalle a Po MN	242	Settime AT	90	Sinagra ME	563	Solarussa OR	590
Serravalle all'Adige TN	275	Settimo (v. Settimo Milanese MI)	169	Sinalunga SI	398	Solbiate CO	140
Serravalle d'Asti AT	90	Settimo (v. Settimo San Pietro CA)	596	Sinalunga (v. Sinalunga SI)	398	Solbiate Arno VA	122
Serravalle delle Langhe (v. Serravalle Langhe CN)	82	Settimo Milanese MI	169	Sindia NU	584	Solbiate Arno e Monte (v. Solbiate Arno VA)	122
Serravalle di Chienti MC	418	Settimo Rottaro TO	40	Sini OR	590	Solbiate Olona VA	122
Serravalle Langhe CN	82	Settimo San Pietro CA	596	Sinio CN	82	Solbiate sull'Arno VA	122
Serravalle Pistoiese PT	385	Settimo Tavagnasco (v. Settimo Vittone TO)	40	Siniscola NU	584	Solbiate sull'Arno VA	122
Serravalle Scrivia AL	101	Settimo Torinese TO	40	Sinnai CA	597	Solbrato AT	90
Serravalle Sesia VC	48	Settimo Vittone TO	40	Sinopoli RC	550	Soldano IM	342
Serre SA	504	Settingiano CZ	541	Siracusa SR	574	Soleminis CA	597
Serrenti CA	596	Setzu CA	596	Sirico NA	490	Solero AL	102
Serri NU	584	Seui NU	584	Sirignano AV	496	Solesino PD	307
Serrone FR	446	Seulo NU	584	Siris OR	590	Soletto LE	519
Serrungarina PU	412	Seuni CA	596	Sirmione BS	205	Solferino MN	242
Sersale CZ	541	Seveso MI	169	Sirolo AN	416	Soliera MO	368
Serso TN	275	Sevignano TN	275	Sirone LC	147	Solignano PR	363
Servigliano AP	423	Sezzadio AL	102	Siror TN	275	Solmona (v. Sulmona AQ)	453
Servo (v. Sovramonte BL)	295	Sezze LT	442	Sirtori LC	147	Solofra AV	496
Sesana TS	335	Sezzè (v. Sezzadio AL)	102	Sisini CA	597	Sologno NO	68
Sesona VA	122	Sforzatica BG	187	Sissa PR	363	Solomiac TO	40
Sessa (v. Sessa Aurunca CE)	479	Sfruz TN	275	Siurgus CA	597	Solomiac TO	40
Sessa Aurunca CE	479	Sgonico TS	335	Siurgus Donigala CA	597	Solonghello AL	102
Sessa Cilento SA	504	Sgurgola FR	446	Siviano BS	205	Solopaca BN	484
Sessame AT	90	Siamaggiore OR	589	Siziano PV	219	Soltarico MI	169
Sessano (v. Sessano del Molise IS)	468	Siamanna OR	589	Sizzano NO	68	Solto BG	187
Sessano del Molise IS	468	Siamanna-Siapiccia OR	589	Slappe Zorzi GO	331	Solto Collina BG	187
Sessant AT	90	Siano SA	504	Slavina (v. Villa Slavina TS)	335	Solza BG	187
Sesta Godano SP	355	Siapiccia OR	589	Slingia - Schlinig BZ	255	Solzago CO	140
Sestino AR	396	Sicci (v. Sicci San Biagio CA)	596	Sliniga - Schlinig (v. Slingia BZ)	255	Somaglia LO	226
Sesto - Sexten BZ	255	Sicci San Biagio CA	596	Slivia TS	335	Somana CO	140
Sesto (v. Sesto al Reghena PN)	315	Sicignano (v. Sicignano degli Alburni SA)	504	Slivno (v. Slivia - TS)	335	Somano CN	82
Sesto (v. Sesto Campano IS)	468	Sicignano degli Alburni SA	504	Sluderno - Schluderns BZ	255	Sombreno BG	187
Sesto (v. Sesto ed Uniti CR)	237	Siciliana AG	566	Slum (v. Lanischie POLA)	602	Somendenna BG	187
Sesto (v. Sesto Fiorantino FI)	389	Siddi CA	597	Smarano TN	275	Somma (v. Somma Lombardo VA)	122
Sesto (v. Sesto Pergola MI)	169	Siderno RC	550	Smeria FIUME	600	Somma (v. Somma Vesuviana NA)	490
Sesto al Reghena PN	315	Siena SI	398	Smerillo AP	423	Somma Lombardo VA	122
Sesto Calende VA	122	Sigillo PG	404	Soave VR	285	Somma Vesuviana NA	490
Sesto Campano IS	468	Signa FI	389	Socavo NA	490	Sommacampagna VR	285
Sesto ed Uniti CR	237	Silandro - Schlanders BZ	255	Socchieve UD	490	Sommaviva del Bosco CN	82
Sesto Fiorentino FI	389	Silanus NU	584	Soddi OR	590	Sommariva Perno CN	82
Sesto Pergola MI	169	Silea TV	300	Sogliano (v. Sogliano al Rubicone FC)	378	Sommatino CL	567
Sesto San Giovanni MI	169	Sill OR	590	Sogliano (v. Sogliano Cavour LE)	519	Sommo PV	219
Sesto Ulteriano MI	169	Siligo SS	579	Sogliano (v. Sogliano Cavour LE)	519	Sona VR	285
Sestola MO	368	Siliqua CA	597	Sogliano (v. Sogliano Cavour LE)	519	Soncinò CR	237
Sestri Levante GE	353	Silius CA	597	Soglio AT	90	Sondalo SO	150
Sestri Ponente GE	353	Sillano LU	383	Soiano del Lago BS	205	Sondrio SO	150
Sestriere TO	39	Sillavengo NO	68	Solagna VI	291	Songavazzo BG	187
Sestrières (v. Sestriere TO)	39	Silun Mont'Aquila (v. Lanischie POLA)	602	Solanas OR	590	Sonico BS	205
		Silvano d'Orba AL	102	Solanto (v. Santa Flavia PA)	556	Sonnino LT	442
		Silvano Pietra PV	219	Solarino SR	574	Sonzia GO	331
		Silvella CR	237	Solaro MI	169	Sopramonte TN	275
		Silvi TE	456	Solarolo RA	375	Soprona BI	52
		Simala OR	590			Sopraponte BS	205
						Soprazocco BS	205
						Sora FR	446
						Soraga TN	275
						Soragna PR	363
						Sorano GR	400

Sorbano FC	378	(v. Specchia LE)	519	Staffolo AN	416	Struppa GE	353
Sorbo (v. Sorbo San Basile CZ)	541	Spello PG	404	Staghiglione PV	219	Stumiaga TN	276
Sorbo (v. Sorbo Serpico AV)	496	Spera TN	275	Staglieno GE	353	Sturia delle Fusine GO	331
Sorbo San Basile CZ	541	Spercenigo TV	300	Stagno Lombardo CR	238	Sturno AV	496
Sorbo Serpico AV	496	Sperlinga EN	568	Stagno Pagliaro (v. Stagno Lombardo CR)	238	Suardi PV	219
Sorbolo PR	363	Sperlonga LT	442	Staiti RC	550	Subbiano AR	396
Sorbolongo PU	412	Sperone AV	496	Staletti CZ	541	Subiaco RM	439
Sordevolo BI	52	Spessa PV	219	Stanghella PD	307	Succivo CE	479
Sordio LO	226	Spezia (v. La Spezia SP)	355	Staranzano GO	331	Sueglio LC	147
Soresina CR	237	Spezzano Albanese CS	535	Statte TA	513	Suelli CA	597
Sorgà VR	285	Spezzano della Sila CS	535	Stava - Staben BZ	255	Suello LC	147
Sorgono NU	584	Spezzano Grande CS	535	Stave - Staben (v. Stava BZ)	255	Suisio BG	188
Sorì GE	353	Spezzano Piccolo CS	535	Stazzano AL	102	Sulbiate MI	169
Sorianello VV	544	Spiazzi TN	275	Stazzema LU	383	Sulbiate Inferiore MI	169
Soriano (v. Soriano Calabro VV)	544	Spignes - Spinges (v. Spinga BZ)	255	Stazzona CO	140	Sulbiate Superiore MI	169
Soriano Calabro VV	544	Spigno (v. Spigno Monferrato AL)	102	Stazzona Germasino CO	140	Sulmona AQ	453
Soriano nel Cimino VT	426	Spigno (v. Spigno Saturnia LT)	442	Stefanaconi VV	544	Sulzano BS	205
Soriano (v. Soriano nel Cimino VT)	426	Spigno Monferrato AL	102	Stella SV	347	Sumirago VA	122
Soriasco (v. Santa Maria della Versa PV)	218	Spigno Saturnia LT	442	Stella Cilento SA	504	Summonte AV	496
Sorico CO	140	Spilamberto MO	368	Stellanello SV	347	Suna NO	68
Soriso NO	68	Spilimbergo PN	315	Stelvio - Stifis BZ	255	Suni NU	584
Sorsole BG	187	Spilinga VV	544	Stenico TN	275	Suno NO	68
Sorli AL	102	Spinadesco CR	237	Stematia LE	519	Supersano LE	519
Sormano CO	140	Spinazzola BA	511	Stezzano BG	188	Supino FR	446
Sorradile OR	590	Spinea VE	303	Stia AR	396	Surano LE	520
Sorrento NA	490	Spineda CR	238	Stienta RO	312	Surbo LE	520
Sorso SS	579	Spinete CB	472	Stigliano MT	527	Susa TO	40
Sortino SR	574	Spineto (v. Spineto Scrvia AL)	102	Stignano RC	550	Susà TN	276
Sospiro CR	237	Spineto Scrvia AL	102	Stilo RC	550	Susegana TV	300
Sospirolo BL	295	Spinetoli AP	423	Stilo de' Mariani CR	238	Susnezza (v. Valdarsa POLA)	603
Sossano VI	291	Spinga - Spinges BZ	255	Stilves - Stiffes BZ	255	Sustinate MN	242
Sostegno BI	52	Spino (v. Spino al Brembo BG)	187	Stimigliano RI	431	Sutera CL	567
Sotto il Monte (v. Sotto il Monte Giovanni XXIII BG)	187	Spino (v. Spino d'Adda CR)	238	Stintino SS	579	Sutri VT	426
Sozazza NO	68	Spino al Brembo BG	187	Stio SA	504	Sutrio UD	323
Sover TN	275	Spino d'Adda CR	238	Storie TS	335	Suvereto LI	391
Soverato CZ	541	Spinone BG	187	Stomara FG	508	Suzzara MN	243
Sovere BG	187	Spinone al Lago BG	187	Stomarella FG	508	Tablà - Tabland BZ	255
Soveria Mannelli CZ	541	Spinone dei Castelli (v. Spinone al Lago BG)	187	Storo TN	275	Taceno LC	147
Soveria Simeri CZ	541	Spinone al Lago BG)	187	Stra VE	303	Tadasuni OR	590
Soverzene BL	295	Spinoso PZ	525	Strada TN	275	Taggia IM	342
Sovicille SI	398	Spirago PV	219	Stradella PV	219	Tagliacozzo AQ	453
Sovico MI	169	Spirano BG	188	Strambinello TO	40	Taglio di Po RO	312
Sovizzo VI	291	Spoccia NO	68	Strambino TO	40	Taglio di Porto Viro (v. Porto Viro RO)	311
Sovramonte BL	295	Spoletto PG	404	Strambino Romano TO	40	Tagliolo (v. Tagliolo Monferrato AL)	102
Sozzago NO	68	Spoltore PE	459	Stramentizzo TN	275	Tagliolo Belforte AL	102
Spaccaforno (v. Ispica RG)	572	Spongano LE	519	Strangolagalli FR	446	Tagliolo Monferrato AL	102
Spadafora ME	563	Spor (v. Spormaggiore TN)	275	Stregna UD	323	Tagliuno BG	188
Spadafora San Martino ME	563	Spormaggiore TN	275	Strembo TN	275	Taibon (v. Taibon Agordino BL)	295
Spadafora San Pietro ME	563	Sporminore TN	275	Stresa VB	57	Taibon Agordino BL	295
Spadola VV	544	Spotorno SV	347	Stresa Borromeo (v. Stresa VB)	57	Tainate MI	169
Sparanise CE	479	Spresiano TV	300	Strevi AL	102	Taino VA	122
Sparone TO	40	Spriana SO	150	Striano NA	490	Taio TN	276
Specchia LE	519	Squillace CZ	541	Strigno TN	276	Taipana UD	323
Specchia de' Preti		Squinzano LE	519	Strona BI	52	Talamello PU	412
		Stabello BG	188	Stroncone TR	407	Talamona SO	150
		Stabia (v. Faleria VT)	425	Strongoli KR	537	Talana NU	584
				Stropino NO	68	Taleggio BG	188
				Stroppiana VC	48	Talla AR	396
				Stroppio CN	82	Talmassons UD	323
				Strozza BG	188	Tambre BL	295

Appendice A.2 - Elenco alfabetico dei comuni

Tanas - Tannas BZ	255	Tavon TN	276	Ternova (v. Tamova	d'Ischia NA)	490	
Taormina ME	563	Tavordo CO	140	della Selva GO)	332	Testaccio d'Ischia NA	490
Tapigliano NO	68	Tavullia PU	413	Ternova d'Isonzo GO	332	Testico SV	347
Tapogliano UD	323	Teana PZ	525	Ternovo (v. Torrenova		Teti NU	584
Tappia NO	68	Teano CE	479	di Bisterza FIUME)	600	Teulada CA	597
Tarano RI	431	Teggiano SA	504	Terra del Sole		Teverola CE	479
Taranta (v. Taranta		Teglio SO	151	(v. Castrocaro Terme e		Tezze (v. Tezze sul	
Peligna CH)	464	Teglio (v. Teglio Veneto		Terra del Sole FC)	375	Brenta VI)	291
Taranta Peligna CH	464	VE)	303	Terra del Sole e		Tezze sul Brenta VI	291
Tarantasca CN	82	Teglio Veneto VE	303	Castrocaro (v. Castrocaro		Thiene VI	291
Taranto TA	513	Tegnone (v. Ravellino		Terme e Terra del Sole		Thiesi SS	579
Tarcento UD	323	CO)	138	FC)	375	Thures TO	40
Tarces - Tartsch BZ	255	Telese (v. Telese Terme		Terracina LT	442	Tiana NU	584
Tarçetta UD	323	BN)	484	Terragnolo TN	276	Tiarno TN	277
Tarnova della Selva GO	332	Telese Terme BN	484	Terralba OR	590	Tiarno di Sopra TN	277
Tarquinia VT	426	Telgate BG	188	Terranova (v. Gela CL)	566	Tiarno di Sotto TN	277
Tarres - Tarsch BZ	255	Telti SS	579	Terranova (v. Olbia SS)	578	Ticengo CR	238
Tarres di Sopra - Tartsch		Telve TN	276	Terranova (v. Terranova		Ticineto AL	102
(v. Tarces BZ)	255	Telve di Sopra TN	276	da Sibari CS)	535	Tiggiano LE	520
Tarres di Sotto - Tarsch		Telves - Telfes BZ	255	Terranova (v. Terranova		Tiglieto GE	353
(v. Tarres BZ)	255	Temenizza GO	332	dei Passerini LO)	226	Tigliole AT	90
Tarsia CS	535	Temnizza (v. Temenizza		Terranova (v. Terranova		Tignale BS	205
Tartano SO	150	GO)	332	di Pollino PZ)	525	Timoline BS	205
Tarvisio UD	323	Tempio Pausania SS	579	Terranova (v. Terranova		Tina TO	40
Tarzo TV	300	Temù BS	205	Sappo Minulio RC)	550	Tinnura NU	585
Tassarolo AL	102	Tenda CN	82	Terranova (v. Terranuova		Tione (v. Tione degli	
Tassullo TN	276	Tenna TN	276	Bracciolini AR)	396	Abruzzi AQ)	453
Taurano AV	496	Tenno TN	276	Terranova da Sibari CS	535	Tione (v. Tione di Trento	
Taurasi AV	496	Teodona - Dietenheim		Terranova dei Passerini		TN)	277
Taurianova RC	550	(v. Teodone BZ)	256	LO	226	Tione degli Abruzzi AQ	453
Taurisano LE	520	Teodone - Dietenheim		Terranova di Pollino PZ	525	Tione di Trento TN	277
Tavagnacco UD	323	BZ	256	Terranova di Sicilia (v.		Tirano SO	151
Tavagnasco TO	40	Teodorano FC	378	Gela CL)	566	Tires - Tiers BZ	256
Tavarnelle Val di Pesa		Teolo PD	307	Terranova Pausania (v.		Tiriolo CZ	542
FI	389	Teor UD	323	Olbia SS)	578	Tirol - Tirol BZ	256
Tavazzano MI	169	Teora AV	496	Terranova Sappo Minulio		Tisa - Theis (v. Tiso BZ)	256
Tavazzano con		Teramo TE	456	RC	550	Tiso - Teis BZ	256
Villavesco LO	226	Terdobbiate NO	68	Terranuova Bracciolini		Tissi SS	579
Tavenna CB	472	Terelle FR	446	AR	396	Tito PZ	525
Taverna CZ	541	Terento - Terenten BZ	256	Terrarossa MS	381	Tivoli RM	439
Tavernelle (v. Tavarnelle		Terenzo PR	363	Terrasa PV	219	Tizzana (v. Quarrata	
Val di Pesa FI)	389	Tergu SS	579	Terrasini PA	556	PT)	385
Tavemerio CO	140	Terlago TN	276	Terrassa (v. Terrassa		Tizzano (v. Tizzano Val	
Tavernette TO	40	Terlano - Terlan BZ	256	Padovana PD)	308	Parma PR)	363
Tavernola (v. Grizzana		Terlizzi BA	511	Terrassa Padovana PD	308	Tizzano Val Parma PR	363
Morandi BO)	370	Terme Vigliatore ME	563	Terrati CS	535	Toano RE	366
Tavernola (v. Tavernola		Termenago TN	276	Terravecchia CS	535	Tocco (v. Tocco Caudio	
Bergamasca BG)	188	Termeno - Tramin		Terrazzano MI	169	BN)	484
Tavernola (v. Tavernola		(v. Termeno sulla strada		Terrazzo VR	285	Tocco (v. Tocco da	
San Felice AV)	496	del vino BZ)	256	Terres TN	276	Casauria PE)	459
Tavernola Bergamasca		Termeno sulla Strada		Terricciola PI	394	Tocco Caudio BN	484
BG	188	del Vino - Tramin an der		Terruggia AL	102	Tocco da Casauria PE	459
Tavernola Reno (v.		Weinstrasse BZ	256	Tertenia NU	584	Toceno VB	57
Grizzana Morandi BO)	370	Termini (v. Termini		Terzano BS	205	Todi PG	404
Tavernola San Felice		Imerese PA)	556	Terzigno NA	490	Toffia RI	431
AV	496	Termini Imerese PA	556	Terzo AL	102	Toirano SV	348
Tavernole Cimmo (v.		Termoli CB	472	Terzo d'Aquileia UD	323	Tolentino- MC	418
Tavernole sul Mella BS)	205	Termon TN	276	Terzolas TN	276	Tolfa RM	439
Tavernole sul Mella BS	205	Ternate VA	122	Terzorio IM	342	Tollegno BI	52
Taviano LE	520	Ternengo BI	52	Tesero TN	277	Tollo CH	464
Tavigliano BI	52	Terni TR	407	Tesido - Taisten BZ	256	Tolmezzo UD	323
Tavodo TN	276	Terno (v. Terno d'Isola		Tesimo - Tisens BZ	256	Tolmino GO	332
Tavole IM	342	BG)	188	Tessennano VT	426	Tolve PZ	525
Tavoletto PU	413	Terno d'Isola BG	188	Testaccio (v. Testaccio		Tomadio TS	335

Tomai (v. Tomadio TS) 335	Torrazzo BI 52	Torrevecchia (v. Torrevecchia Pia PV) 220	Tovo di Sant'Agata SO 151
Tomba di Pesaro (v. Tavullia PU) 413	Torre (v. Torre Cajetani FR) 446	Torrevecchia (v. Torrevecchia Teatina CH) 464	Tovo San Giacomo SV 348
Tomba di Senigallia (v. Castel Colonna AN) 414	Torre (v. Torre di Ruggiero CZ) 542	Torrevecchia Pia PV 220	Trabia PA 556
Tomboło PD 308	Torre (v. Torre di Santa Maria SO) 151	Torrevecchia Teatina CH 464	Trabuchello BG 188
Ton TN 277	Torre (v. Torre Mondovi CN) 82	Torri (v. Torri del Benaco VR) 285	Tradate VA 122
Tonadico TN 277	Torre (v. Torre San Marco PU) 413	Torri (v. Torri in Sabina RI) 431	Traetto (v. Minturno LT) 441
Tonara NU 585	Torre Annunziata NA 490	Torri del Benaco VR 285	Traffume NO 68
Tonco AT 90	Torre Bairo (v. Torre Canavese TO) 40	Torri di Quartesolo VI 291	Tramatza OR 590
Tonengo AT 90	Torre Beretti PV 219	Torri in Sabina RI 431	Trambileno TN 277
Tonezza (v. Tonezza del Cimone VI) 291	Torre Beretti e Castellaro PV 219	Torria IM 342	Tramonti SA 504
Tonezza del Cimone VI 291	Torre Boldone BG 188	Torrana RN 379	Tramonti di Sopra PN 315
Tora e Piccilli CE 479	Torre Bormida CN 82	Torriano PV 220	Tramonti di Sotto PN 315
Torano (v. Torano Castello CS) 535	Torre Cajetani FR 446	Torrice FR 446	Tramutola PZ 525
Torano (v. Torano Nuovo TE) 456	Torre Canavese TO 40	Torrice TA 513	Trana TO 41
Torano Castello CS 535	Torre d'Angiolini CR 238	Torrice (v. Torricella in Sabina RI) 431	Trani BA 512
Torano Nuovo TE 456	Torre d'Arese PV 219	Torricella IM 342	Transacqua TN 277
Torba VA 122	Torre de' Busi LC 147	Torrice (v. Torricella in Sabina RI) 431	Traona SO 151
Torbiato BS 205	Torre de' Negri PV 219	Torrice (v. Torricella Peligna CH) 464	Trapani TP 552
Torbole (v. Torbole Casaglia BS) 205	Torre de' Passeri PE 459	Torrice (v. Torricella Peligna CH) 464	Trappeto PA 556
Torbole Casaglia BS 205	Torre de' Picanardi CR 238	Torrice (v. Torricella Sicura TE) 456	Trarego (v. Trarego Viggiona VB) 57
Torcegno TN 277	Torre de' Ratti AL 102	Torrice (v. Torricella Sicura TE) 456	Trarego Viggiona VB 57
Torchiaro SA 504	Torre de' Roveri BG 188	Torrice (v. Torricella Verzate PV) 220	Trasacco AQ 453
Torchiarolo BR 515	Torre de' Torti PV 220	Torrice del Pizzo CR 238	Trasaghis UD 323
Torella (v. Torella dei Lombardi AV) 496	Torre del Greco NA 490	Torrice in Sabina RI 431	Trasquera VB 57
Torella (v. Torella del Sannio CB) 472	Torre del Mangano PV 219	Torrice Peligna CH 464	Trassilico (v. Fabbriche di Vallico LU) 382
Torella dei Lombardi AV 496	Torre del Monte PV 219	Torrice Sicura TE 456	Tratallias CA 597
Torella del Sannio CB 472	Torre di Mosto VE 303	Torrice Verzate PV 220	Trausella TO 41
Torgiano PG 404	Torre di Palme AP 423	Torriglia GE 353	Travacò Siccomario PV 220
Torgnon AO 6	Torre di Ruggiero CZ 542	Torrile PR 363	Travagliato BS 205
Torgnone (v. Torgnon AO) 6	Torre di Santa Maria SO 151	Torrino PV 220	Trave (v. Traves TO) 41
Torino TO 40	Torre d'Isola PV 220	Torrioni AV 496	Travedona VA 122
Torino (v. Torino di Sangro CH) 464	Torre le Nocelle AV 496	Torriva (v. Torrita Tiberina RM) 439	Travedona-Monate VA 122
Torino di Sangro CH 464	Torre Malamberti (v. Torre de' Picanardi CR) 238	Torriva di Siena SI 398	Traversa CO 140
Toritto BA 511	Torre Mondovi CN 82	Torriva Tiberina RM 439	Traverse TO 41
Torlino (v. Torlino Vimercati CR) 238	Torre Orsaia SA 504	Torriva (v. Torrita di Siena SI) 398	Traversella TO 41
Torlino Vimercati CR 238	Torre Orsina TR 407	Torriva (v. Torrita di Siena SI) 398	Traversetolo PR 363
Torno MI 169	Torre Pallavicina BG 188	Tortoli NU 585	Traves TO 41
Tornaco NO 68	Torre Pellice TO 40	Tortona AL 102	Travesio PN 315
Tornareccio CH 464	Torre San Giorgio CN 82	Tortora CS 536	Travo PC 359
Tornata CR 238	Torre San Marco PU 413	Tortorella SA 504	Trebaleghe PD 308
Tornavento VA 122	Torre San Patrizio AP 423	Tortoreto TE 456	Trebbiano (v. Trebbiano Nizza PV) 220
Tornimparte AQ 453	Torre Santa Susanna BR 515	Tortorici ME 563	Trebbiano Nizza PV 220
Torno CO 140	Torre Uzzone CN 83	Torviscosa UD 323	Trebecco PC 359
Tornolo PR 363	Torreano UD 323	Toscanella (v. Tuscania VT) 426	Trebbiano (v. Trebbiano Magra SP) 355
Toro CB 472	Torrebelvicino VI 291	Toscolano BS 205	Trebbiano Magra SP 355
Torpè NU 585	Torrebruna CH 464	Toscolano-Mademo BS 205	Trebisacce CS 536
Torra TN 277	Torre recuso BN 484	Toss TN 277	Trecasali PR 363
Torraca SA 504	Torreglia PD 308	Tossicia TE 457	Trecase NA 490
Torranello PV 219	Torregrotta ME 563	Tossignano (v. Borgo Tossignano BO) 369	Trecastagni CT 571
Torralba SS 579	Torremaggiore FG 508	Tovo (v. Tovo di Sant'Agata SO) 151	Trecate NO 68
Torraccia IM 342	Torrenova ME 563	Tovo (v. Tovo di Sant'Agata SO) 151	Trecchina PZ 525
Torraccia Coste PV 219	Torrenova di Bisterza FIUME 600	Tovo (v. Tovo San Giacomo SV) 348	Trecella MI 169
Torraccia Piemonte TO 40	Torresina CN 82		Trecenta RO 312
	Torretta PA 556		Tredossi CR 238
			Tredozio FC 378
			Tregasio MI 169
			Treglio CH 464
			Tregnago VR 285
			Tregolo CO 141
			Treia MC 419

Appendice A.2 - Elenco alfabetico dei comuni

Treiso CN	83	Trezzo (v. Trezzo	Tufino NA	491	Urzulei NU	585
Tremenico LC	147	sull'Adda MI)	Tufo AV	496	Uscio GE	353
Tremestieri (v.		Trezzo (v. Trezzo Tinella	Tuglie LE	520	Usellus OR	590
Tremestieri Etneo CT)	571	CN)	Tulli CA	597	Usini SS	580
Tremestieri Etneo CT	571	Trezzo sull'Adda MI	Tula SS	579	Usmate MI	170
Tremezzina CO	141	Trezzo Tinella CN	Tunes - <i>Thuins</i> BZ	256	Usmate Velate MI	170
Tremezzo CO	141	Trezzolasco CR	Tuoro (v. Tuoro sul		Ussana CA	597
Tremosine BS	205	Trezzone CO	Trasimeno PG)	404	Ussaramanna CA	597
Trenno MI	170	Tribano PD	Tuoro sul Trasimeno PG	404	Ussassai NU	585
Trens - <i>Trens</i> BZ	256	Tribiano MI	Turago Bordone PV	220	Usseau TO	41
Trenta CS	536	Tribogna GE	Turania RI	431	Usseglio TO	41
Trenta d'Isonzo GO	332	Triburgo CR	Turano (v. Turano		Ussita MC	419
Trentinara SA	504	Tribussa GO	Lodigiano LO)	226	Ussolo CN	83
Trento TN	277	Tricarico MT	Turano (v. Valvestino		Ustica PA	556
Trentola (v. Trentola-		Tricase LE	BS)	206	Ustie GO	332
Ducenta CE)	479	Tricerro VC	Turano Lodigiano LO	226	Uta CA	597
Trentola-Ducenta CE	479	Tricesimo UD	Turate CO	141	Uzzano PT	385
Trenzano BS	205	Trichiana BL	Turbigo MI	170	Vaccarizza PV	220
Treppo (v. Treppo		Triei NU	Turi BA	512	Vaccarizzo (v. Vaccarizzo	
Carnico UD)	324	Trieste TS	Turri CA	597	Albanese CS)	536
Treppo Carnico UD	324	Triggiano BA	Turriaco GO	332	Vaccarizzo Albanese CS	536
Treppo Grande UD	324	Trigolo CR	Turrivalignani PE	459	Vacone RI	431
Trepuzzi LE	520	Trinità CN	Turro (v. Turro Milanese		Vacri CH	464
Trequanda SI	398	Trinità d'Agultu e	MI)	170	Vadena - <i>Pfatten</i> BZ	256
Tres TN	277	Vignola SS	Turro Milanese MI	170	Vado (v. Vado Ligure	
Tresana MS	381	Trinitapoli FG	Tursi MT	527	SV)	348
Treschè Conca VI	291	Trino VC	Tusa ME	563	Vado Ligure SV	348
Trescore (v. Trescore		Triora IM	Tuscania VT	426	Vagli Sotto LU	383
Balneario BG)	188	Tripi ME	Ubagia IM	342	Vaglia FI	389
Trescore (v. Trescore		Trisobbio AL	Ubale Clanezzo BG	188	Vaglierano AT	91
Cremasco CR)	238	Trissino VI	Uboldo VA	122	Vaglio (v. Vaglio	
Trescore Balneario BG	188	Triuggio MI	Ucovizza (v. Ugovizza		Basilicata PZ)	525
Trescore Creмасco CR	238	Trivento CB	Valbruna UD)	324	Vaglio (v. Vaglio Serra	
Tresigallo FE	374	Trivero BI	Ucia ME	563	AT)	91
Tresilico RC	550	Trivigliano FR	Udine UD	324	Vaglio Basilicata PZ	525
Tresivio SO	151	Trivignano Udinese UD	Ugento LE	520	Vaglio di Basilicata (v.	
Tresnuraghes OR	590	Trivigno PZ	Uggiano La Chiesa LE	520	Vaglio Basilicata PZ)	525
Tretto VI	291	Trivolzio PV	Uggiate CO	141	Vaglio Lucano (v. Vaglio	
Trevano CO	141	Trivulza MI	Uggiate-Trevano CO	141	Basilicata PZ)	525
Trevenzuolo VR	285	Trivulzina MI	Ugovizza Valbruna UD	324	Vaglio Serra AT	91
Trevi PG	404	Trobaso NO	Ula (v. Ulà Tirso OR)	590	Vagna NO	68
Trevi (v. Trevi nel Lazio		Trodена - <i>Truden</i> BZ	Ulà Tirso OR	590	Vaiano PO	390
FR)	446	Trofarello TO	Ulassai NU	585	Vaiano (v. Vaiano	
Trevi nel Lazio FR	446	Trognano PV	Ultimo - <i>Uiten</i> BZ	256	Cremasco CR)	238
Trevico AV	496	Troia FG	Ulzio (v. Oulx TO)	33	Vaiano (v. Vaiano Valle	
Treviglio BG	188	Troina EN	Umago POLA	603	MI)	170
Trevignano TV	300	Tromello PV	Umana (v. Numana AN)	415	Vaiano Creмасco CR	238
Trevignano (v. Trevigna-		Trontano VB	Umbertide PG	404	Vaiano Valle MI	170
no Romano RM)	439	Tronzano (v. Tronzano	Umbriatico KR	537	Vaie TO	41
Trevignano Romano RM	439	Lago Maggiore VA)	Unchio NO	68	Vailate CR	238
Treville AL	102	Tronzano (v. Tronzano	Urago d'Oglio BS	206	Vairano (v. Vairano	
Treviolo BG	188	Vercellese VC)	Urago Mella BS	206	Cremasco CR)	238
Trevisago VA	122	Tronzano Lago Maggiore	Uras OR	590	Vairano (v. Vairano	
Treviso TV	300	VA	Urbana PD	308	Patenora CE)	480
Treviso (v. Treviso		Tronzano Vercellese VC	Urbania PU	413	Vairano (v. Vairano	
Bresciano BS)	206	Tropea VV	Urbe SV	348	Pavese PV)	220
Treviso Bresciano BS	206	Trovo PV	Urbino PU	413	Vairano Creмасco CR	238
Trezzano (v. Trezzano		Truccazzano MI	Urbisaglia MC	419	Vairano Patenora CE	480
Rosa MI)	170	Tubre - <i>Taufers im</i>	Urbisaglia Bonservizio		Vairano Pavese PV	220
Trezzano (v. Trezzano		<i>Münstertal</i> BZ	(v. Urbisaglia MC)	419	Vajont PN	315
sul Naviglio MI)	170	Tuenetto TN	Urgnano BG	188	Val d'Ambra (v. Pergine	
Trezzano Rosa MI	170	Tuenno TN	Uri SS	580	Valdamo AR)	396
Trezzano sul Naviglio		Tufara CB	Urio CO	141	Val della Torre TO	41
MI	170	Tuffillo CH	Ururi CB	472	Val di Nizza PV	220



Val di Rema (v. Rhêmes AO)	5	Vallada (v. Vallada Agordina BL)	295	Vallerotonda FR	446	Valverde CT	571
Val di Vizze - Pfitsch BZ	256	Vallada Agordina BL	295	Valles - Vals BZ	257	Valvestino BS	206
Val Marchirolo (v. Cugliate-Fabiasco VA)	115	Vall'Alta BG	189	Vallesaccarda AV	497	Vanda San Morizio (v. San Francesco al Campo TO)	38
Val Masino SO	151	Vallanzengo BI	52	Vallave BG	189	Vandoies - Vintl BZ	257
Val Rezzo CO	141	Vallarga - Weidental BZ	257	Valli dei Signori (v. Valli del Pasubio VI)	292	Vandoies di Sopra - Obervintl BZ	257
Valas - Flaas BZ	256	Vallarsa TN	278	Valli del Pasubio VI	292	Vandoies di Sotto - Niedervintl BZ	257
Valbondione BG	188	Vallata AV	497	Vallinfreda RM	439	Vanga - Wangen BZ	257
Valbrembo BG	188	Valle (v. Valle di Cadore BL)	295	Vallio (v. Vallio Terme BS)	206	Vanzaghella MI	170
Valbrenna GE	353	Valle (v. Valle di Maddaloni CE)	480	Vallio Terme BS	206	Vanzago MI	170
Valbrona CO	141	Valle (v. Valle Guidino MI)	170	Vallo (v. Vallo della Lucania SA)	505	Vanzone (v. Vanzone con San Carlo VB)	57
Valchiusa (v. Vico Canavese TO)	42	Valle (v. Valle Lomellina PV)	220	Vallo (v. Vallo di Nera PG)	404	Vanzone con San Carlo VB	57
Valchiusella TO	41	Valle Agricola CE	480	Vallo (v. Vallo Torinese TO)	41	Vaprio (v. Vaprio d'Adda MI)	170
Valda TN	277	Valle Aurina - Ahmtal BZ	257	Vallo della Lucania SA	505	Vaprio (v. Vaprio d'Agogna NO)	68
Valdagno VI	291	Valle Castellana TE	457	Vallo di Nera PG	404	Vaprio d'Adda MI	170
Valdagno - Alden (v. Aldino BZ)	244	Valle dell'Angelo SA	504	Vallona VI	292	Vaprio d'Agogna NO	68
Valdagno di Trento - Aldein (v. Aldino BZ)	244	Valle di Cadore BL	295	Valloria (v. Valloria Marittima IM)	342	Varallo VC	48
Valdaora - Olang BZ	256	Valle di Casies - Gsies BZ	257	Valloria (v. Valloriate CN)	83	Varallo Pombia NO	69
Valdarsa POLA	603	Valle di Maddaloni CE	480	Valloriate CN	83	Varano (v. Varano Borghi VA)	123
Valdastico VI	291	Valle di Prata (v. Valle Agricola CE)	480	Valmadrera LC	147	Varano Borghi VA	123
Valdengo BI	52	Valle d'Istria POLA	603	Valmaggia VC	48	Varano de' Melegari PR	363
Valderice TP	552	Valle Guidino MI	170	Valmala CN	83	Varapodio RC	550
Valdidentro SO	151	Valle Inferiore Mosso (v. Valle Mosso BI)	52	Valmontone RM	439	Vararo VA	123
Valdieri CN	83	Valle Lomellina PV	220	Valmorea CO	141	Varazze SV	348
Valdigiovo - Jaufenthal (v. Valgiovo BZ)	256	Valle Mosso BI	52	Valmozzola PR	363	Varco (v. Varco Sabino RI)	431
Valdigna d'Aosta AO	6	Valle Salimbene PV	221	Valnegra BG	189	Varco Sabino RI	431
Valdigna d'Aosta (v. Morgex AO)	4	Valle San Felice TN	278	Valpellina (v. Valpellina AO)	6	Varedo MI	171
Valdina ME	563	Valle San Giovanni TE	457	Valpellina AO	6	Varena TN	278
Valdisotto SO	151	Valle San Nicolao BI	52	Valperga TO	41	Varengo AL	103
Valdobbiadene TV	300	Valle San Silvestro - Wahlen BZ	257	Valprato TO	41	Varenna LC	147
Valduggia VC	48	Valle Superiore Mosso VC	48	Valprato Soana TO	41	Varese VA	123
Valeggio PV	220	Vallebona IM	342	Valrovina VI	292	Varese (v. Varese Ligure SP)	355
Valeggio (v. Valeggio sul Mincio VR)	285	Vallecorsa FR	446	Valsantamarina FIUME	600	Varese Ligure SP	355
Valeggio sul Mincio VR	285	Vallecrosia IM	342	Valsavarenche AO)	6	Vargo AL	103
Valentano VT	426	Valledolmo PA	556	Valsavarenche (v. Valsavarenche AO)	6	Varigotti SV	348
Valenza AL	103	Valledoria SS	580	Valsavarenche AO)	6	Varisella TO	41
Valenzano BA	512	Vallefiorita CZ	542	Valsavarenche AO)	6	Varmo UD	324
Valera Fratta LO	226	Vallefredda (v. Vallemaio FR)	446	Valsaviore BS	206	Varna - Vahm BZ	257
Valfabbrica PG	404	Vallelonga VV	544	Valsecca BG	189	Varoni BN	484
Valfenera AT	91	Vallelunga - Langtaufers BZ	257	Valsinni MT	527	Varsi PR	363
Valfloriana TN	277	Vallelunga (v. Vallelunga Pratameno CL)	567	Valsolda CO	141	Varzi PV	221
Valfurva SO	151	Vallelunga Carlino - Langtaufers (v. Vallelunga BZ)	257	Valstagna VI	292	Varzo VB	57
Valganna VA	122	Vallelunga Pratameno CL	567	Valstrona VB	57	Vas BL	295
Valgioie TO	41	Vallemaio FR	446	Valtesse BG	189	Vasanello VT	427
Valgiovo - Jaufenthal BZ	256	Vallenoncello PN	315	Valtopina PG	404	Vasia IM	342
Valgoglio BG	189	Vallepietra RM	439	Valtomenza (v. Valtomenche AO)	6	Vasio TN	278
Valgrana CN	83	Vallerano VT	427	Valtomenche AO)	6	Vassena CO	141
Valgrande (v. Dol Grande GO)	327	Vallerossa CA	597	Valtorta BG	189	Vasto CH	464
Valgreghentino LC	147			Valtourmanche (v. Valtourmenche AO)	6	Vastogirardi IS	468
Valgrisanche (v. Valgrisenche AO)	6			Valtourmenche AO)	6	Vattaro TN	278
Valgrisenche AO	6			Valva SA	505	Vauda Canavese TO	41
Valgrisenza (v. Valgrisenche AO)	6			Valvasone PN	315	Vauda di Front (v. Vauda Canavese TO)	41
Valguamera Caropepe EN	568			Valverde PV	221	Vayes (v. Vaie TO)	41

Appendice A.2 - Elenco alfabetico dei comuni

Vazia RI	432	Ventimiglia IM	343	Verrua Savoia TO	42	Viareggio LU	383
Vazzano VV	544	Ventimiglia (v. Ventimiglia di Sicilia PA)	556	Verrua Siccomario PV	221	Viarigi AT	91
Vazzola TV	300	Ventimiglia di Sicilia PA	556	Versa GO	332	Vibo Valentia VV	544
Veccana VA	123	Ventotene LT	442	Versciaco - <i>Vierschach</i> BZ	257	Viboldone (v. San Giuliano Milanese MI)	168
Vecchiano PI	394	Venzona UD	324	Vertemate CO	142	Vibonati SA	505
Vedano (v. Vedano al Lambro MI)	171	Verano - <i>Vöran</i> BZ	257	Vertemate con Minoprio CO	142	Vicalvi FR	446
Vedano (v. Vedano Olona VA)	123	Verano (v. Verano Brianza MI)	171	Verteneglio POLA	603	Vicari PA	556
Vedano al Lambro MI	171	Verano Brianza MI	171	Vertoba in Campi Santi GO	332	Vicchio FI	389
Vedano Olona VA	123	Verbania VB	57	Vertoba in Campi Santi GO	332	Viceno NO	69
Veddasca VA	123	Verbicaro CS	536	Vertovino GO	379	Vicenza VI	292
Vedelago TV	300	Vercana CO	141	Verucchio RN	379	Vico (v. Vico Canavese TO)	42
Vedeseta BG	189	Verceia SO	151	Veruno NO	69	Vico (v. Vico del Gargano FG)	509
Veduggio MI	171	Vercelli VC	48	Vervio SO	151	Vico (v. Vico nel Lazio FR)	446
Veduggio con Colzano MI	171	Vercurago LC	147	Vervò TN	278	Vico Canavese TO	42
Veggiano PD	308	Verdellino BG	189	Verzegnis UD	324	Vico Canavese (v. Vico Canavese TO)	42
Veglie LE	520	Verdello BG	189	Verzi Pietra SV	348	Vico del Gargano FG	509
Veglio BI	52	Verderio CO	141	Verzino KR	537	Vico Equense NA	491
Veiano VT	427	Verderio Inferiore LC	147	Verzuolo CN	83	Vico nel Lazio FR	446
Velasio - <i>Flaas</i> (v. Valas BZ)	256	Verderio Superiore LC	147	Vescovana PD	308	Vicoforte CN	83
Velate VA	123	Verdesina TN	278	Vescovato CR	238	Vicoforte CN	83
Velate (v. Usmate Velate MI)	170	Verduno CN	83	Vesime AT	91	Vicoli PE	459
Velate Milanese (v. Usmate Velate MI)	170	Verezzi SV	348	Vespolate NO	69	Vicolungo NO	69
Veleso CO	141	Vergano (v. Vergano Novarese NO)	69	Vessalico IM	343	Vicomarino (v. Ziano Piacentino PC)	360
Velezzo (v. Velezzo Lomellina PV)	221	Vergano (v. Villa Vergano CO)	142	Vestenanova VR	286	Viconago VA	123
Velezzo Lomellina PV	221	Vergato BO	372	Vestignè TO	42	Vicopisano PI	394
Veliche-Zablie (v. Sable Grande GO)	330	Vergemoli LU	383	Vestone BS	206	Vicovaro RM	439
Vellano PT	386	Verghereto FC	378	Vestrone LC	147	Vidardo MI	171
Vellego SV	348	Vergiate VA	123	Vetralla VT	427	Viddalba SS	580
Velletri RM	439	Vergo MI	171	Vetto RE	366	Vidiceto CR	239
Vellezzo (v. Vellezzo Bellini PV)	221	Vergobbio VA	123	Vezza (v. Vezza d'Alba CN)	83	Vidigulfo PV	221
Vellezzo Bellini PV	221	Vergosa (v. San Fermo della Battaglia CO)	139	Veza (v. Veza d'Oglio BS)	206	Vidolasco CR	239
Vello BS	206	Vermezzo MI	171	Veza d'Alba CN	83	Vidor TV	300
Velo (v. Velo d'Astico VI)	292	Vermiglio TN	278	Veza d'Oglio BS	206	Vidracco TO	42
Velo (v. Velo Veronese VR)	285	Verna CO	142	Vezzano TN	278	Vieste FG	509
Velo d'Astico VI	292	Vernante CN	83	Vezzano (v. Vezzano Ligure SP)	356	Vietri (v. Vietri di Potenza PZ)	525
Velo Veronese VR	285	Vernasca PC	359	Vezzano (v. Vezzano sul Crostolo RE)	366	Vietri (v. Vietri sul Mare SA)	505
Veltuno - <i>Feldthums</i> BZ	257	Vernate MI	171	Vezzano (v. Vezzano in Venosta - <i>Vezzan</i> (v. <i>Vezzano</i> BZ)	257	Vietri di Potenza PZ	525
Venafrò IS	468	Vernazza SP	356	Vezzano (v. Vezzano Ligure SP)	356	Vietri sul Mare SA	505
Venalzio (v. Venaus TO)	42	Vernio PO	390	Vezzano (v. Vezzano Ligure SP)	356	Vigadore MI	171
Venaria Reale TO	41	Vernole LE	520	Vezzano (v. Vezzano Ligure SP)	356	Vigalfo PV	221
Venarotta AP	423	Verolanaova BS	206	Vezzano (v. Vezzano Ligure SP)	356	Vigalzano TN	278
Venasca CN	83	Verolavecchia BS	206	Vezzano (v. Vezzano Ligure SP)	356	Viganella VB	57
Venaus TO	42	Verolengo TO	42	Vezzano (v. Vezzano Ligure SP)	356	Viganò LC	147
Vendone SV	348	Veroli FR	446	Vezzano (v. Vezzano Ligure SP)	356	Viganò (v. Viganò Certosno MI)	171
Vendrogo LC	147	Verona VR	285	Vezzano (v. Vezzano Ligure SP)	356	Vigano (v. Vigano San Martino BG)	189
Venegono VA	123	Veronella VR	285	Vezzano (v. Vezzano Ligure SP)	356	Viganò Certosino MI	171
Venegono Inferiore VA	123	Verpoglianò GO	332	Vezzano (v. Vezzano Ligure SP)	356	Vigano San Martino BG	189
Venegono Superiore VA	123	Verrayes AO	6	Vezzano (v. Vezzano Ligure SP)	356	Vigarano Mainarda FE	374
Venetico ME	563	Verrès AO	6	Vezzano (v. Vezzano Ligure SP)	356	Vigasio VR	286
Venezia VE	303	Verretto PV	221	Vezzano (v. Vezzano Ligure SP)	356	Vigatto PR	363
Veniano CO	141	Verrino (v. Castelverrino IS)	466	Viadagola (v. Granarolo dell'Emilia BO)	370	Vigentino MI	171
Venosa PZ	525	Verrone BI	52	Viadana MN	243	Vigevano PV	221
Venticano AV	497	Verrua (v. Verrua Savoia TO)	42	Viadanica BG	189	Viggianello PZ	525
		Verrua (v. Verrua Savoia TO)	42	Viagrande CT	572	Viggiano PZ	525
		Siccomario PV	221	Viale AT	91		
		Verrua Po PV	221	Vialfrè TO	42		
				Viano RE	366		
				Viano (v. Veiano VT)	427		
				Viarago TN	278		

Viggiona NO	69	Villa d'Adige RO	312	Villabassa di		Villanova (v. Villanova di	
Viggiù VA	123	Villa d'Allegno BS	206	Senosecchia TS	335	Camposampiero PD)	308
Viggiù ed Uniti (v. Viggiù VA)	123	Villa d'Almè BG	189	Villabate PA	556	Villanova (v. Villanova	
Vighizzolo CR	239	Villa Decani POLA	603	Villabella AL	103	Mondovi CN)	83
Vighizzolo (v. Vighizzolo d'Este PD)	308	Villa del Bosco BI	52	Villabona (v. Villa d'Adige RO)	312	Villanova (v. Villanova	
Vighizzolo d'Este PD	308	Villa del Conte PD	308	d'Adige RO)	312	Monferrato AL)	103
Vigliano (v. Vigliano Biellese BI)	52	Villa del Nevoso FIUME	600	Villachiarà BS	206	Villanova (v. Villanova	
Vigliano (v. Vigliano d'Asti AT)	91	Villa di Briano CE	480	Villacidro CA	597	sull'Arda PC)	359
Vigliano Biellese BI	52	Villa di Chiavenna SO	151	Villadeati AL	103	Villanova (v. Villanova	
Vigliano d'Asti AT	91	Villa di Serio BG	189	Villadose RO	312	Vimercate MI)	171
Vignale Monferrato AL	103	Villa di Tirano SO	151	Villadossola VB	57	Villanova Baltea (v.	
Vignanello VT	427	Villa di Villa (v. Villa Estense PD)	308	Villafalletto CN	83	Villeneuve AO)	6
Vignate MI	171	Villa d'Ogna BG	189	Villafranca (v. Villafranca d'Asti AT)	91	Villanova Biellese BI	52
Vignola TN	278	Villa Dosia VA	123	Villafranca (v. Villafranca di Verona VR)	286	Villanova Canavese TO	42
Vignola MO	368	Villa d'Uta - <i>Uttenhein</i> (v. Villa Ottone BZ)	257	Villafranca (v. Villafranca in Lunigiana MS)	381	Villanova d'Albenga SV	348
Vignola (v. Pignola PZ)	524	Villa Faraldi IM	343	Villafranca (v. Villafranca Padovana PD)	308	Villanova d'Ardenghi PV	221
Vignola-Falesina TN	278	Villa Guardia CO	142	Villafranca (v. Villafranca di Verona VR)	286	Villanova d'Asti AT	91
Vignole Borbera AL	103	Villa in Selva - <i>Greinwalden</i> (v. Grimaldo BZ)	248	Villafranca in Lunigiana MS	381	Villanova del Battista AV	497
Vignolo CN	83	Villa Lagarina TN	279	Villafranca (v. Villafranca Padovana)	308	Villanova del Ghebbo	
Vignone VB	57	Villa Latina FR	446	Villafranca (v. Villafranca Padovana)	308	RO	312
Vigo (v. Vigo di Cadore BL)	295	Villa Literno CE	480	Villafranca (v. Villafranca Padovana)	308	Villanova del Sillaro LO	226
Vigo d'Anania TN	278	Villa Minozzo RE	366	Villafranca (v. Villafranca Padovana)	308	Villanova di	
Vigo di Cadore BL	295	Villa Ottone - <i>Uttenhein</i> BZ	257	Villafranca (v. Villafranca Padovana)	308	Villanova di Mathi (v.	
Vigo di Fassa TN	278	Villa Pizzone MI	171	Villafranca Piemonte TO	42	Villanova Canavese TO)	42
Vigo Rendena TN	278	Villa Poma MN	243	Villafranca Sabauda		Villanova Marchesana	
Vigodarzere PD	308	Villa Pompeiana MI	171	Villafranca Piemonte TO)	42	RO	312
Vigolo BG	189	Villa Raverio MI	172	Villafranca Sicula AG	566	Villanova Mondovi CN	83
Vigolo Baselga TN	278	Villa Rendena TN	279	Villafranca Tirrena ME	563	Villanova Monferrato AL	103
Vigolo Vattaro TN	278	Villa Rocca CR	239	Villafrati PA	556	Villanova Monteleone	
Vigolzone PC	359	Villa Romanò CO	142	Villaga VI	292	SS	580
Vigone TO	42	Villa San Fiorano (v. Villasanta MI)	172	Villagrande Strisaili NU	585	Villanova Solaro CN	83
Vigonovo VE	303	Villa San Giovanni RC	550	Villagrande Strisaili NU	585	Villanova sull'Arda PC	360
Vigonza PD	308	Villa San Giovanni in Tuscia VT	427	Villagrande Strisaili NU	585	Villanova Truschedu	
Vigonzino MI	171	Villa San Giuseppe RC	550	Villaguardia IM	343	OR	591
Vigonzone PV	221	Villa San Pietro CA	598	Villalago AQ	453	Villanova Tulo NU	585
Viguzzolo AL	103	Villa San Secondo AT	91	Villalba CL	567	Villanova Vimercate MI	171
Villa (v. Villa di Chiavenna SO)	151	Villa Santa Caterina - <i>Aufhofen</i> BZ	257	Villalbese CO	142	Villanovaforru CA	598
Villa (v. Villa di Tirano SO)	151	Villa Santa Lucia FR	446	Villalfonsina CH	464	Villanovafranca CA	598
Villa (v. Villa Santa Lucia FR)	446	Villa Santa Lucia degli Abruzzi AQ	453	Villalunga PV	221	Villanovetta CN	83
Villa (v. Villa Santina UD)	324	Villa Santa Maria CH	464	Villalvernia AL	103	Villanterio PV	221
Villa (v. Villadossola VB)	57	Villa Sant'Angelo AQ	454	Villamagna CH	464	Villanuova (v. Villanuova sul Clisi BS)	206
Villa Agnedo TN	279	Villa Sant'Anselmo (v. Challant Saint Anselme et Challant Saint Victor AO)	2	Villamaina AV	497	Villanuova d'Asti (v.	
Villa Banale TN	279	Villa Sant'Antonio OR	591	Villamar CA	597	Villanuova d'Asti AT)	91
Villa Bartolomea VR	286	Villa Santina UD	324	Villamarzana RO	312	Villanuova sul Clisi BS	206
Villa Basilica LU	383	Villa Santo Stefano FR	446	Villamassargia CA	597	Villaperuccio CA	598
Villa Biscossi PV	221	Villa Slavina TS	335	Villamiroglio AL	103	Villapiana CS	536
Villa Carcina BS	206	Villa Verde OR	591	Villandro - <i>Villanders</i> BZ	257	Villapicciotti (v. Alezio LE)	515
Villa Castelli BR	515	Villa Vergano CO	142	Villaneuve (v. Villeneuve AO)	6	Villaputzu CA	598
Villa Castelnuovo TO	42	Villa Vicentina UD	324	Villanova (v. Villanova Biellese BI)	52	Villar Almese (v. Villar Dora TO)	42
Villa Celiera PE	459	Villa Voltorno CE	480	Villanova (v. Villanova d'Albenga SV)	348	Villar Dora TO	42
Villa Cogozzo BS	206	Villabassa - <i>Niederdorf</i> BZ	257	Villanova (v. Villanova del Battista AV)	497	Villar Focchiaro TO	42
Villa Collemandina LU	383			Villanova (v. Villanova del Sillaro LO)	226	Villar Felice TO	42
Villa Corsione AT	91					Villar Perosa TO	42
Villa Cortese MI	171					Villar San Costanzo CN	83
Villa d'Adda BG	189					Villarbarbasse TO	42
						Villarboit VC	48
						Villareggia TO	42

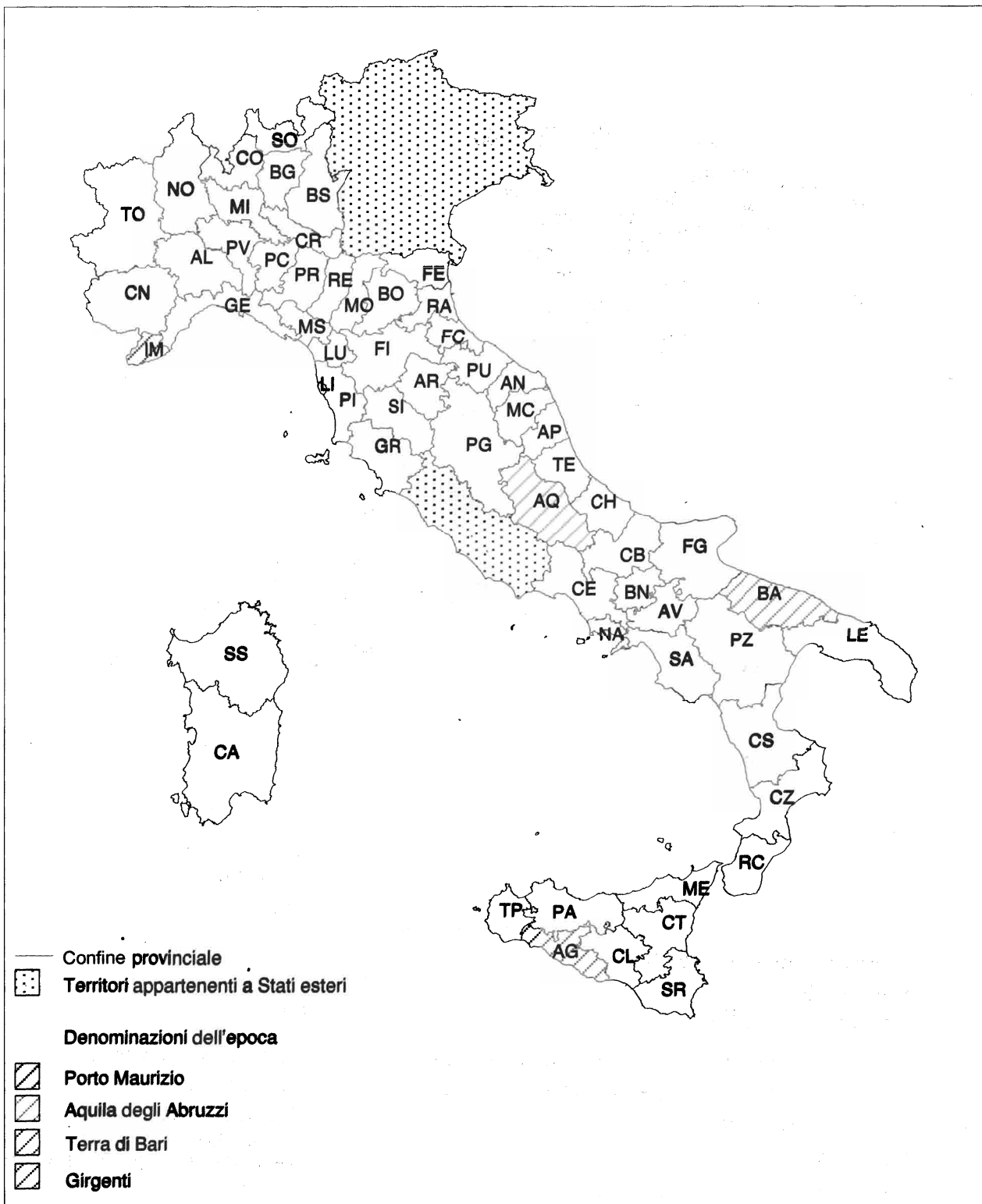
Appendice A.2 - Elenco alfabetico dei comuni

Villareggio PV	221	Virle (v. Virle Treponti BS)	206	Vogogna VB	58	Zelarino VE	303
Villaresco (v. Tavazzano con Villavesco LO)	226	Virle Piemonte TO	43	Voischizza (v. Voissizza di Comeno GO)	332	Zelata PV	222
Villaricca NA	491	Virle Treponti BS	206	Voissizza di Comeno GO	332	Zelbio CO	142
Villarielli (v. Poggiofiorito CH)	463	Visano BS	206	Volano TN	279	Zelbio-Veleso CO	142
Villarios (v. Giba CA)	593	Vische TO	43	Volciano (v. Roè)		Zelo Buon Persico LO	226
Villarios Masainas (v. Giba CA)	593	Visciano NA	491	Volciano BS)	203	Zelo Foramagno MI	172
Villaromagnano AL	103	Visco UD	324	Voldomino VA	124	Zelo Surrigone MI	172
Villarosa EN	568	Visignano (v. Visignano d'Istria POLA)	603	Volla NA	491	Zeme PV	222
Villarossa MI	172	Visignano d'Istria POLA	603	Volongo CR	239	Zenevredo PV	222
Villasalto CA	598	Visinada POLA	603	Volosca-Abbazia FIUME	600	Zenson di Piave TV	300
Villasanta MI	172	Visino CO	142	Volpago (v. Volpago del Montello TV)	300	Zeppara OR	591
Villasimius CA	598	Visone AL	103	Volpago del Montello TV	300	Zerba PC	360
Villasor CA	598	Visso MC	419	Volpara PV	222	Zerbo PV	222
Villaspeciosa CA	598	Vistarino PV	221	Volpedo AL	103	Zerbolò PV	222
Villastellone TO	42	Vistrorio TO	43	Volpeggino AL	103	Zerfaliu OR	591
Villata VC	48	Vita TP	552	Volpiano TO	43	Zeri MS	381
Villatalla IM	343	Viterbo VT	427	Volpino (v. Costa)		Zermeghedo VI	292
Villaubana OR	591	Viticuso FR	446	Volpino BG)	178	Zero Branco TV	300
Villavallelonga AQ	454	Viticuso (v. Viticuso ed Acquafondata FR)	446	Volta Mantovana MN	243	Zevio VR	286
Villaverla VI	292	Viticuso ed Acquafondata FR	446	Voltaggio AL	103	Ziano (v. Ziano di Fiemme TN)	279
Villavesco (v. Tavazzano con Villavesco LO)	226	Vito d'Asio PN	315	Voltago (v. Voltago Agordino BL)	295	Ziano (v. Ziano Piacentino PC)	360
Villaviani IM	343	Vitorchiano VT	427	Voltago Agordino BL	295	Ziano di Fiemme TN	279
Villazzano TN	279	Vittadone MI	172	Volterra PI	394	Ziano Piacentino PC	360
Ville del Monte TN	279	Vittoria RG	573	Voltido CR	239	Zibello PR	363
Ville Montevecchio GO	332	Vittorio (v. Vittorio Veneto TV)	300	Voltore VA	124	Zibido al Lambro PV	222
Ville San Pietro IM	343	Vittorio Veneto TV	300	Voltri GE	354	Zibido San Giacomo MI	172
Ville San Sebastiano IM	343	Vittorito AQ	454	Volturara (v. Volturara Irpina AV)	497	Zignago SP	356
Villeneuve AO	6	Vittuone MI	172	Volturara Appula FG	509	Zimella VR	286
Villesse GO	332	Vitulaccio (v. Vitulazio CE)	480	Volturara Irpina AV	497	Zimone BI	52
Villetta Barrea AQ	454	Vitulano BN	484	Volturino FG	509	Zinasco PV	222
Villette VB	58	Vitulazio CE	480	Volvera TO	43	Zivido MI	172
Villimpenta MN	243	Viù TO	43	Volzana GO	332	Zoagli GE	354
Villongo BG	189	Vivaro PN	315	Voschia GO	332	Zocca MO	368
Villongo San Filastro BG	189	Vivaro (v. Vivaro Romano RM)	439	Vottignasco CN	84	Zogno BG	190
Villongo Sant'Alessandro BG	190	Vivaro Romano RM	439	Xitta TP	552	Zola Predosa BO	372
Villorba TV	300	Vivente PV	222	Vrabice (v. Monte Urabice GO)	329	Zoldo Alto BL	295
Vilminore BG	190	Viverone BI	52	Zaccanopoli VV	544	Zolla GO	332
Vilminore di Scalve BG	190	Vizze - Pfitsch BZ	258	Zafferana Etnea CT	572	Zollino LE	520
Vimanone PV	221	Vizzini CT	572	Zagarise CZ	542	Zone BS	207
Vimercate MI	172	Vizzola (v. Vizzola Ticino VA)	123	Zagarolo RM	439	Zoppè (v. Zoppè di Cadore BL)	295
Vimodrone MI	172	Vizzola Ticino VA	123	Zambana TN	279	Zoppola PN	315
Vimogno CO	142	Vizzolo (v. Vizzolo Predabissi MI)	172	Zambrone VV	544	Zorlesco MI	172
Vinadio CN	83	Vizzolo Predabissi MI	172	Zandobbio BG	190	Zoriasco NC	69
Vinago VA	123	Vo PD	308	Zanè VI	292	Zorzino BG	190
Vinchiatturo CB	472	Vobarno BS	206	Zanengo CR	239	Zovencedo VI	292
Vinchio AT	91	Vobbia GE	354	Zanica BG	190	Zoverallo NO	69
Vinci FI	389	Vocca VC	48	Zappello CR	239	Zubiena BI	52
Vinovo TO	43	Vocogno e Prestinone NO	69	Zapponeta FG	509	Zuccarello SV	348
Vintebbio VC	48	Vodo Cadore BL	295	Zara ZARA	603	Zucio TN	279
Vinzaglio NO	69	Voghera PV	222	Zavattarello PV	222	Zugliano VI	292
Viola CN	84	Voghera (v. Ville Montevecchio GO)	332	Zavattarello Valverde PV	222	Zuglio UD	324
Vion TN	279	Voghiera FE	374	Zeccone PV	222	Zumaglia BI	53
Vione BS	206			Zeddiani OR	591	Zumpano CS	536
Vipacco GO	332			Zedes - Tshofs (v. Ceves BZ)	246	Zungoli AV	497
Vipiteno - Sterzing BZ	258					Zungri VV	544
Virgilio MN	243					Zuri OR	591
Virle (v. Virle Piemonte TO)	43						

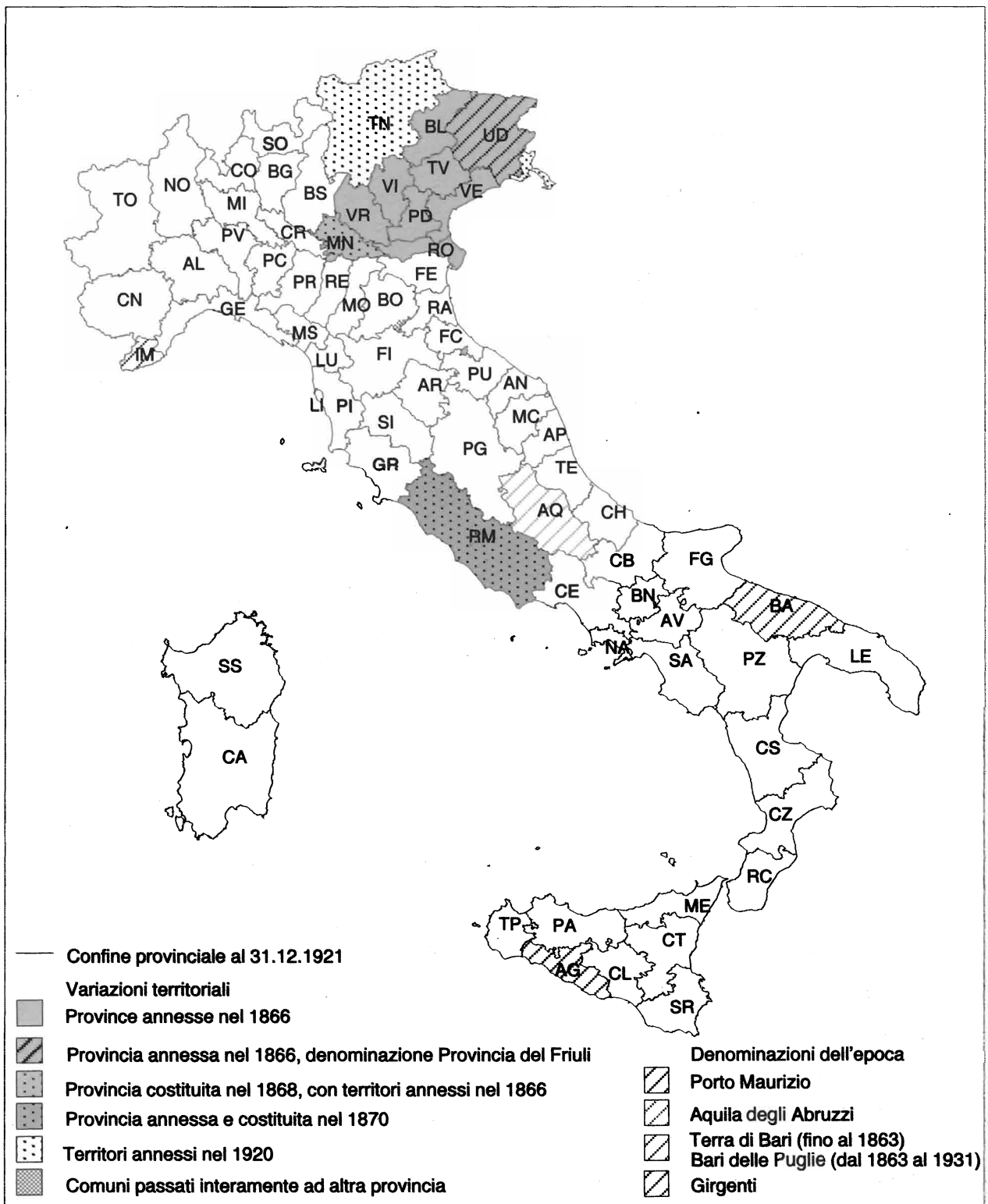
**APPENDICE B**  
**Cartogrammi delle variazioni provinciali dal 1861 al 2000**



Cartogramma B.1 - Confini provinciali al 31.12.1861

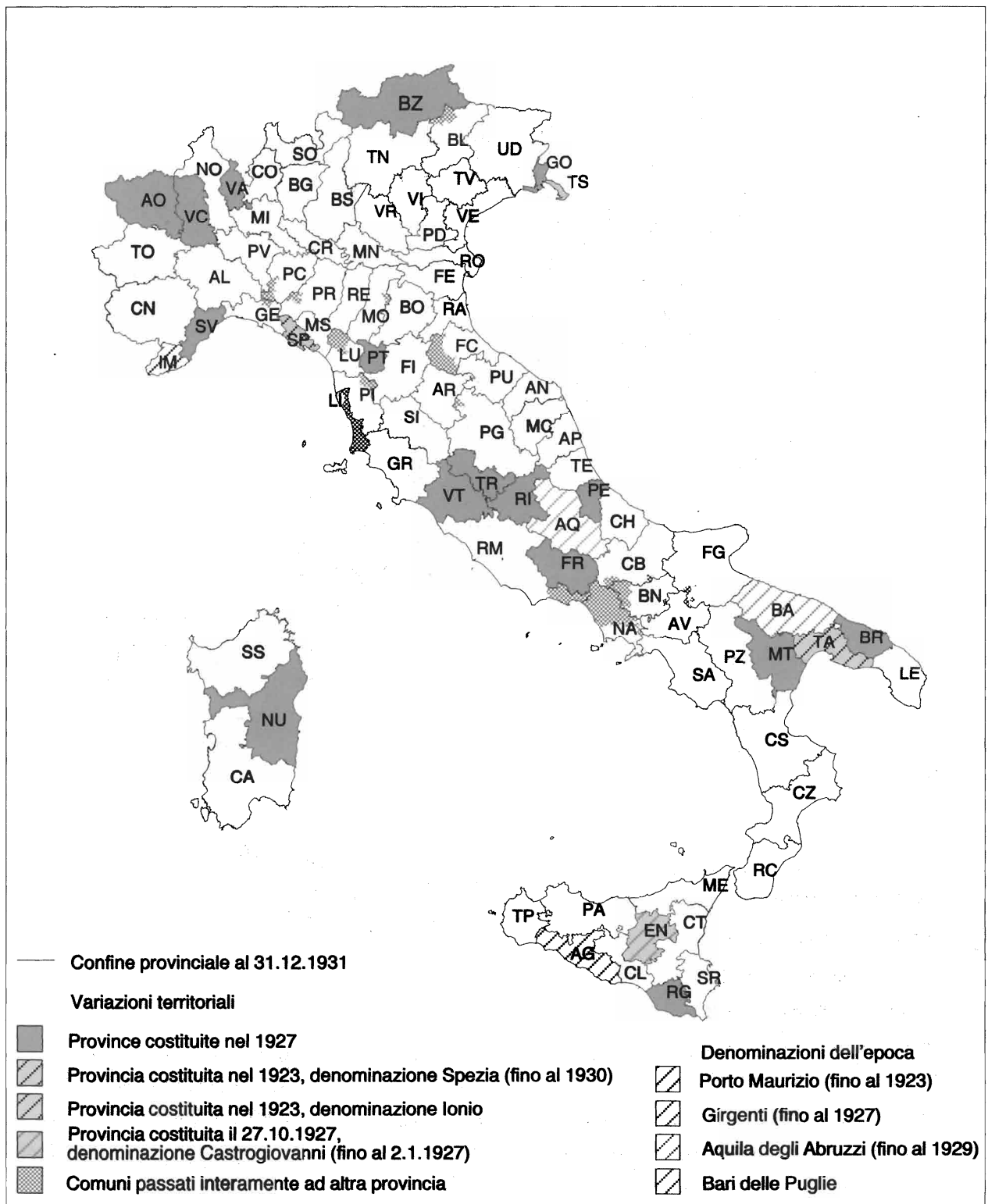


Cartogramma B.2 - Variazioni provinciali dal 1862 al 1921

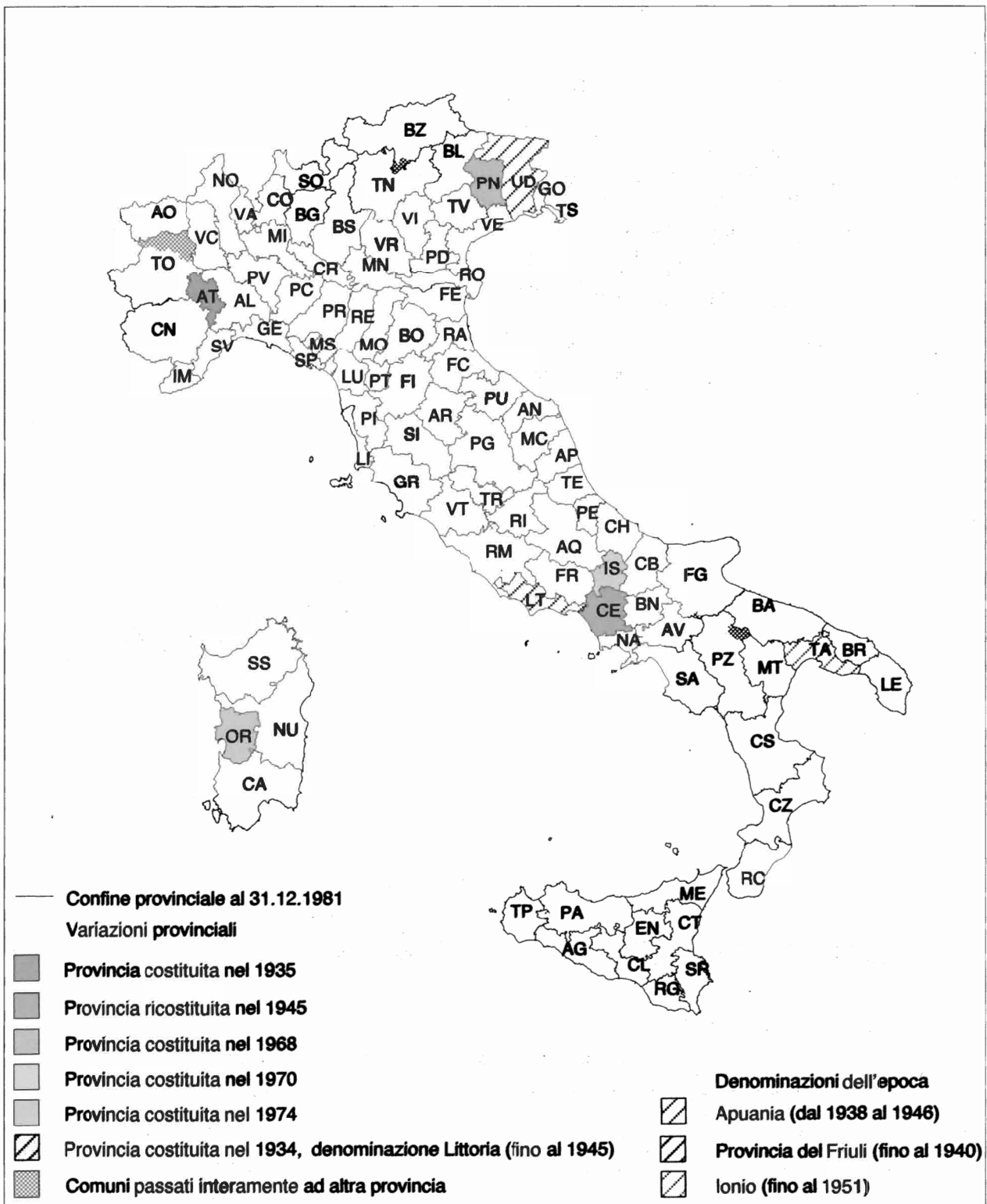




Cartogramma B.3 - Variazioni provinciali dal 1922 al 1931




Cartogramma B.4 - Variazioni provinciali dal 1932 al 1981




Cartogramma B.5 - Variazioni provinciali dal 1982 al 2000





**APPENDICE C**  
**Variazioni delle province e dei comuni dal 1991 al 2000**



Tav. C.1 - VARIAZIONI TERRITORIALI E DELLE PROVINCE VERIFICATE DAL 20.10.1991 AL 1.1.2000

PROVINCE	SUPERFICIE E POPOLAZIONE AL CENS. 1991 (situazione prima della variazione)		VARIAZIONI Specie e relativo provvedimento	SUPERFICIE E POPOLAZIONE AL CENS. 1991 (situazione dopo la variazione)			
	Superficie (ha)	Pop. Res.		ENTITÀ VARIAZIONE Superficie (ha)	Pop. Res.	Superficie (ha)	Pop. Res.
<b>1992</b>							
Verbano-Cusio-Ossola	---	---	Istituita la nuova provincia di Verbano-Cusio-Ossola con i comuni staccati dalla provincia di Novara: Antrona Schieranco, Anzola d'Ossola, Arizzano, Arola, Aurano, Baceno, Bannio Anzino, Baveno, Bee, Belgirate, Beura-Cardezza, Bognanco, Brovello-Carpugnino, Calasca-Castiglione, Cambiasca, Cannero Riviera, Cannobio, Caprezzo, Casale Corte Cerro, Cavaglio-Spoccia, Ceppo Morelli, Cesara, Cossogno, Craveggia, Crevoladossola, Crodo, Cursolo-Orasso, Domodossola, Druogno, Falmenta, Formazza, Germagno, Ghiffa, Gignese, Gravellona Toce, Gurro, Intragna, Loreglia, Macugnaga, Madonna del Sasso, Malesco, Masera, Massiola, Mergozzo, Miazzina Montecrestese, Montescheno, Nonio Oggebbio, Omegna, Ornavasso, Pallanzeno, Piedimulera, Pieve Vergonte, Premeno, Premia, Premosello-Chiovena, Quarna Sopra, Quarna Sotto, Re, San Bernardino, Verbano, Santa Maria Maggiore, Seppiana, Stresa, Toceno, Trarego Viggiona, Trasquera, Trontano, Valstrona, Vanzone con San Carlo, Varzo, Verbania, Viganella, Vignone, Villadossola, Villette, Vogogna.	225510	162215	225510	162215
Novara	359389	496829	Staccati i comuni di cui sopra andati a costituire la nuova provincia di Verbano-Cusio-Ossola  (Decreto Legislativo 30 aprile 1992, n. 277, G.U. n. 106 dell'8 maggio 1992)	225510	162215	133879	334614
Biella	---	---	Istituita la nuova provincia di Biella con i comuni staccati dalla provincia di Vercelli: Ailoche, Andorno Micca, Benna, Biella, Bioglio, Borriana, Brusnengo, Callabiana, Camandona, Camburzano, Campiglia Cervo, Candelo, Caprile, Casapinta, Castelletto Cervo, Cavaglia, Cerreto Castello, Cerrione, Coggiola, Cossato, Crevacuore, Crosa, Curino, Donato, Dorzano, Gaglianico, Giffenga, Graglia, Lessona, Magnano, Massazza, Masserano, Mezzana Mortigliengo, Miagliano, Mongrando, Mosso Santa				

segue - Tav. C.1 - VARIAZIONI TERRITORIALI E DELLE PROVINCE VERIFICATE DAL 20.10.1991 AL 1.1.2000

PROVINCE	SUPERFICIE E POPOLAZIONE AL CENS. 1991 (situazione prima della variazione)		VARIAZIONI Specie e relativo provvedimento	SUPERFICIE E POPOLAZIONE AL CENS. 1991 (situazione dopo la variazione)			
	Superficie (ha)	Pop. Res.		ENTITÀ VARIAZIONE		Superficie (ha)	Pop. Res.
				Superficie (ha)	Pop. Res.		
			Maria, Mottalciata, Muzzano, Netro, Occhieppo Inferiore, Occhieppo Superiore, Pettinengo Piatto, Piedicavallo, Pistolesa, Pollone, Ponderano, Portula, Pralungo, Pray, Quaregna, Quittengo, Ronco Biellese, Roppolo, Rosazza, Sagliano Micca, Sala Biellese, Salussola, Sandigliano, San Paolo Cervo, Selve Marcone, So prana, Sordevolo, Sostegno, Strona, Tavigliano, Ternengo, Tollegno, Torrazzo, Trivero, Valdengo, Vallanzengo, Valle Mosso, Valle San Nicolao, Veglio, Verrone, Vigliano Biellese, Villa del Bosco, Villanova Biellese, Viverone, Zimone, Zubiena, Zumaglia.	91304	191291	91304	191291
Vercelli	300088	375160	Staccati i comuni di cui sopra andati a costituire la nuova provincia di Biella  (Decreto Legislativo 30 aprile 1992, n. 248, G.U. n. 106 dell'8 maggio 1992)	91304	191291	208784	183869
Lecco	---	---	Istituita la nuova provincia di Lecco con i comuni staccati dalle province di Como e Bergamo: Abbadia Lariana, Airuno, Annone di Brianza, Ballabio, Barzago, Barzanò, Barzio, Bellano, Bosisio Parini, Brivio, Bulciago, Calco, Calolziocorte Carenno, Casargo, Casatenovo, Cassago Brianza, Cassina Valsassina, Cernusco Lombardone, Cesana Brianza, Civate, Colico, Colle Brianza, Cortenova, Costa Masnaga, Crandola Valsassina, Cremella, Cremeno, Dervio, Dolzago, Dorio, Ello, Erve, Esino Lario, Galbiate, Garbagnate Monastero, Garlate, Imbersago, Introbio, Introzzo, Lecco, Lierna, Lomagna, Malgrate Mandello del Lario, Margno, Merate, Missaglia, Moggio, Molteno, Monte Marenzo, Montevecchia, Monticello Brianza, Morterone, Nibionno, Oggiono, Olgiate Molgora, Olginate, Oliveto Lario, Osnago, Pademo d'Adda, Pagnona, Parlasco, Pasturo, Perego, Perledo, Pescate, Premana, Primaluna, Robbiate, Rogeno, Rovagnate, Santa Maria Hoè, Sirone, Sirtori, Sueglio, Suello, Taceno, Torre de' Busi, Tremenico, Valgrehentino,				



segue - Tav. C.1 - VARIAZIONI TERRITORIALI E DELLE PROVINCE VERIFICATE DAL 20.10.1991 AL 1.1.2000

PROVINCE	SUPERFICIE E POPOLAZIONE AL CENS. 1991 (situazione prima della variazione)		VARIAZIONI Specie e relativo provvedimento	ENTITÀ VARIAZIONE		SUPERFICIE E POPOLAZIONE AL CENS. 1991 (situazione dopo la variazione)	
	Superficie (ha)	Pop. Res.		Superficie (ha)	Pop. Res.	Superficie (ha)	Pop. Res.
			Valmadrera, Varenna, Vendrogno, Vercurago, Verderio Inferiore, Verderio Superiore, Vestreno, Viganò, Castello di Brianza.	81617	295948	81617	295948
Como	206684	795683	Staccati i seguenti comuni andati a costituire la nuova provincia di Lecco: Abbadia Lariana, Airuno, Annone di Brianza, Ballabio, Barzago, Barzanò, Barzio, Bellano, Bosisio Parini, Brivio, Bulciago, Calco, Casargo, Casatenovo, Cassago Brianza, Cassina Valassina, Castello di Brianza, Cernusco Lombardone, Cesana Brianza, Civate, Colico, Colle Brianza, Cortenova, Costa Masnaga, Crandola Valsassina, Cremella, Cremeno, Dervio, Dolzago, Dorio, Ello, Esino Lario, Galbiate, Garbagnate Monastero, Garlate, Imbersago, Introbio, Introzzo, Lecco, Lierna Lomagna, Malgrate, Mandello del Lario, Margno, Merate, Missaglia, Moggio Molteno, Montevecchia, Monticello Brianza, Morterone, Nibionno, Oggiono, Olgiate Molgora, Olginate, Oliveto Lario, Osnago, Paderno d'Adda, Pagnona, Parlasco, Pasturo, Perego, Perledo, Pescate, Premana, Primaluna, Robbiate, Rogeno, Rovagnate, Santa Maria Hoè, Sirone, Sirtori, Sueglio, Suello Taceno, Tremenico, Valgrehentino, Valmadrera, Varenna, Vendrogno, Verderio Inferiore, Verderio Superiore, Vestreno, Viganò.	77877	273536	128807	522147
Bergamo	276026	932104	Staccati i seguenti comuni andati a costituire la nuova provincia di Lecco: Calolziocorte, Carenno, Erve, Monte Miarenzo, Torre de' Busi, Vercurago.	3740	22412	272286	909692
			(Decreto Legislativo 20 aprile 1992, n. 250, G.U. 106 dell'8 maggio 1992)				
Lodi	---	---	Istituita la nuova provincia di Lodi con i comuni staccati dalla provincia di Milano: Abbadia Cerreto, Bertinico, Boffalora d'Adda, Borghetto Lodigiano, Borgo San Giovanni, Brembio, Camairago, Casaletto Lodigiano, Casalmajocco, Casalpusterlengo, Caselle Landi, Caselle				

segue - Tav. C.1 - VARIAZIONI TERRITORIALI E DELLE PROVINCE VERIFICATE DAL 20.10.1991 AL 1.1.2000

PROVINCE	SUPERFICIE E POPOLAZIONE AL CENS. 1991 (situazione prima della variazione)		VARIACIONI Specie e relativo provvedimento	SUPERFICIE E POPOLAZIONE AL CENS. 1991 (situazione dopo la variazione)			
	Superficie (ha)	Pop. Res.		ENTITÀ VARIAZIONE		Superficie (ha)	Pop. Res.
				Superficie (ha)	Pop. Res.		
			Lurani, Castelnuovo Bocca d'Adda, Castiglione d'Adda, Castiraga Vidardo, Cavacurta, Cavenago d'Adda, Cervignano d'Adda, Codogno, Comazzo, Cornegliano Laudense, Como Giovine, Comovecchio, Corte Palasio Crespiatica, Fombio, Galgagnano, Graffignana, Guardamiglio, Livraga, Lodi, Lodi Vecchio, Maccastorna, Mairago, Maleo, Marudo, Massalengo, Meleti, Merlino, Montanaso Lombardo, Mulazzano, Orio Litta, Ospedaletto Lodigiano, Ossago Lodigiano, Pieve Fissiraga, Salerano sul Lambro, San Fiorano, San Martino in Strada, San Rocco al Porto, Sant'Angelo Lodigiano, Santo Stefano Lodigiano, Secugnago, Senna Lodigiana, Somaglia, Sordio, Tavazzano con Villavesco, Terranova dei passerini, Turano Lodigiano, Valera Fratta, Villanova del Sillaro, Zelo Buon Persico.	78237	184025	78237	184025
Milano	276289	3922710	Staccati i comuni di cui sopra andati a costituire la nuova provincia di Lodi  (Decreto Legislativo 6 marzo 1992, n. 251, G.U. n. 106 del 2 maggio 1992)	78237	184025	198052	3738685
Rimini	--	--	Istituita la nuova provincia di Rimini con i comuni staccati dalla provincia di Forlì: Bellaria-Igea Marina, Cattolica, Coriano, Gemmano, Misano Adriatico, Mondaino, Monte Colombo, Montefiore Conca, Montegridolfo, Montescudo, Morciano di Romagna, Poggio Berni, Riccione, Rimini, Saludecio, San Clemente, San Giovanni in Marignano, Santarcangelo di Romagna, Torriana, Verucchio.	53367	258718	53367	258718
Forlì	291047	607365	Staccati i comuni di cui sopra andati a costituire la nuova provincia di Rimini	53367	258718	237680	348647
Forlì-Cesena			Nuova denominazione della provincia di Forlì	--	--	--	--
Forlì	--	--	Assunta la denominazione di Forlì-Cesena  (Decreto Legislativo 6 marzo 1992, n. 252, G.U. n. 106 dell'8 maggio 1992)	--	--	--	--

segue - Tav. C.1 - VARIAZIONI TERRITORIALI E DELLE PROVINCE VERIFICATE DAL 20.10.1991 AL 1.1.2000

PROVINCE	SUPERFICIE E POPOLAZIONE AL CENS. 1991 (situazione prima della variazione)		VARIAZIONI Specie e relativo provvedimento	ENTITÀ VARIAZIONE		SUPERFICIE E POPOLAZIONE AL CENS. 1991 (situazione dopo la variazione)	
	Superficie (ha)	Pop. Res.		Superficie (ha)	Pop. Res.	Superficie (ha)	Pop. Res.
Prato	---	---	Istituita la nuova provincia di Prato con i comuni staccati dalla provincia di Firenze: Cantagallo, Carmignano, Montemurlo, Poggio a Caiano, Prato, Vaiano, Vernio.	36526	217244	36526	217244
Firenze	387964	1184681	Staccati i comuni di cui sopra andati a costituire la nuova provincia di Prato  (Decreto Legislativo 6 marzo 92, n. 254, G.U. n. 106 dell'8 maggio 1992)	36526	217244	351438	967437
Crotone	---	---	Istituita la nuova provincia di Crotone con i comuni staccati dalla provincia di Catanzaro: Belvedere di Spinello, Caccuri, Carfizi, Casabona, Castelsilano, Cerenzia, Cirò, Cirò Marina, Cotronei, Crotone, Crucoli, Cutro, Isola di Capo Rizzuto, Melissa, Mesoraca, Pallagorio, Petilia Policastro, Roccabernarda, Rocca di Neto, San Mauro Marchesato, San Nicola dell'Alto, Santa Severina, Savelli, Scandale, Strongoli, Umbriatico, Verzino.	71658	180409	171658	180409
Vibo Valentia	---	---	Istituita la nuova provincia di Vibo Valentia con i comuni staccati dalla provincia di Catanzaro: Acquaro, Arena, Briatico, Brognaturo, Capistrano, Cessaniti, Dasà, Dinami, Drapia, Fabrizia, Filadelfia, Filandari, Filogaso, Francavilla Angitola, Francica, Gerocarne, Ionadi, Joppolo, Limbadi, Maierato, Mileto, Mongiana, Monterosso Calabro, Nardodipace, Nicotera, Parghelia, Pizzo, Pizzoni, Polia, Ricadi, Rombiolo, San Calogero, San Costantino Calabro, San Gregorio d'Ippona, San Nicola da Crissa, Sant'Onofrio, Serra San Bruno, Simbario, Soriano Calabro, Soriano Calabro, Spadola, Spilinga, Stefanaceni, Tropea, Vallelonga, Vazzano, Vibo Valentia, Zaccanopoli, Zambrone, Zungri.	13947	179640	113947	179640
Catanzaro	524740	742614	Staccati i comuni di cui sopra andati a costituire le nuove province di Crotone e di Vibo Valentia  (Decreti Legislativi del 6 marzo 1992, n. 249 e 253, G.U. n. 106 dell'8 maggio 1992)	85605	360049	239135	382565

**Tav. C.2 - VARIAZIONI TERRITORIALI E DI NOME DEI COMUNI VERIFICATE DAL 20.10.1991 AL 1.1.2000**

COMUNI	SUPERFICIE E POPOLAZIONE AL CENS. 1991 (situazione prima della variazione)		VARIAZIONI Specie e relativo provvedimento	ENTITÀ VARIAZIONE		SUPERFICIE E POPOLAZIONE AL CENS. 1991 (situazione dopo la variazione)	
	Superficie (ha)	Pop Res		Superficie (ha)	Pop Res.	Superficie (ha)	Pop Res.
<b>1991</b>							
<b>PROVINCIA DI CAGLIARI</b>							
Mon serrato	---	---	Nuovo comune costituito con la frazione Monserrato staccata dal comune di Cagliari	650	20604	650	20604
Cagliari	9195	204237	Modificata la circoscrizione territoriale a seguito del distacco della frazione Monserrato eretta in comune autonomo con denominazione Monserrato  (Legge Regionale 18 novembre 1991 n. 36; B.U.R. n. 46 del 25 novembre 1991)	650	20604	8545	183633
<b>1992</b>							
<b>PROVINCIA DI REGGIO NELL'EMILIA</b>							
Brescello	2452	4558	Rettifica di confine con il comune di Poviglio	(b)	(a)	2452	4558
Poviglio	4370	6347	Rettifica di confine con il comune di Brescello  (Legge Regionale 13 gennaio 1992 n. 1; B.U.R. n. 5 del 15 gennaio 1992)	(b)	(a)	4370	6347
<b>PROVINCIA DI ROMA</b>							
Fiumicino	---	---	Nuovo comune costituito con zone di territorio staccate dal comune di Roma	21344	41342	21344	41342
Roma	149874	2775250	Modificata la circoscrizione territoriale a seguito del distacco di alcune zone di territorio erette in comune autonomo con denominazione Fiumicino  (Legge Regionale 6 marzo 1992 n. 25; B.U.R. n. 8 del 20 marzo 1992)	21344	41342	128530	2733908
<b>PROVINCIA DI LATINA</b>							
Castelforte	3142	6344	Determinazione della linea di confine con il comune di Santi Cosma e Damiano	141	1467	3001	4877

segue - Tav. C.2 - VARIAZIONI TERRITORIALI E DI NOME DEI COMUNI VERIFICATE DAL 20.10.1991 AL 1.1.2000

COMUNI	SUPERFICIE E POPOLAZIONE AL CENS. 1991 (situazione prima della variazione)		VARIAZIONI Specie e relativo provvedimento	ENTITÀ VARIAZIONE		SUPERFICIE E POPOLAZIONE AL CENS.1991 (situazione dopo la variazione)	
	Superficie (ha)	Pop Res		Superficie (ha)	Pop Res.	Superficie (ha)	Pop Res.
Santi Cosma e Damiano	3020	4831	Determinazione della linea di confine con il comune di Castelforte	141	1467	3161	6298
(Prefettura di Latina. Deliberazione del commissario ad acta del 27 agosto 1992. Attuazione della sentenza di esecuzione del T.A.R. del Lazio n. 1313/89)							

**PROVINCIA DI BENEVENTO**

Telese	---	---	Assunta la denominazione di Telese Terme	---	---	---	---
Telese Terme	---	---	Nuova denominazione del comune di Telese	---	---	---	---
(Legge Regionale 2 luglio 1992 n. 6; B.U.R. n. 30 del 13 luglio 1992)							

**1993**

**PROVINCIA DI BOLZANO**

Gargazzone-Gargazon	490	1140	Modificata la circoscrizione territoriale a seguito del distacco di una zona di territorio aggregata al comune di Postal-Burgstall	(b)	(a)	490	1140
Postal-Burgstall	672	1268	Modificata la circoscrizione territoriale a seguito della aggregazione di una zona di territorio staccata dal comune di Gargazzone-Gargazon	(b)	(a)	672	1268
(Legge Regionale 22 marzo 1993, n. 5; B.U.R. n. 14 del 30 marzo 1993)							

**PROVINCIA DI TRENTO**

Giarniga	---	---	Assunta la denominazione di Giarniga Terme	---	---	---	---
Giarniga Terme	---	---	Nuova denominazione del comune di Giarniga	---	---	---	---
(Legge Regionale 22 marzo 1993 n. 6; B.U.R. n. 14 del 30 marzo 1993)							

segue - Tav. C.2 - VARIAZIONI TERRITORIALI E DI NOME DEI COMUNI VERIFICATE DAL 20.10.1991 AL 1.1.2000

COMUNI	SUPERFICIE E POPOLAZIONE AL CENS. 1991 (situazione prima della variazione)		VARIAZIONI Specie e relativo provvedimento	ENTITÀ VARIAZIONE		SUPERFICIE E POPOLAZIONE AL CENS. 1991 (situazione dopo la variazione)	
	Superficie (ha)	Pop Res		Superficie (ha)	Pop Res.	Superficie (ha)	Pop Res
<b>PROVINCIA DI PADOVA</b>							
Pernumia	1316	3634	Modificata la circoscrizione territoriale a seguito del distacco di una zona di territorio aggregata al comune di Battaglia Terme	(b)	(a)	1316	3634
Battaglia Terme	628	4082	Modificata la circoscrizione territoriale a seguito della aggregazione di una zona di territorio staccata dal comune di Pernumia  (Legge Regionale 25 giugno 1993 n. 26; B.U.R. n. 54 del 29 giugno 1993)	(b)	(a)	628	4082
<b>PROVINCIA DI ROMA</b>							
Boville	--	--	Nuovo comune costituito con alcune zone di territorio staccate dal comune di Marino	1689	18818	1689	18818
Marino	2610	32903	Modificata la circoscrizione territoriale a seguito del distacco di alcune zone di territorio erette in comune autonomo con denominazione Boville  (Legge Regionale 21 ottobre 1993 n. 56; B.U.R. n. 29 del 20 ottobre 1993 2° s.o.)	1689	18818	921	14085
<b>PROVINCIA DI FOGGIA</b>							
Trinitapoli	(c)	(c)	Definizione della contestazione con il comune di Barletta (BA)  (D.P.G.R. n. 1074 del 22 dicembre 1993 Del. G.R. 2608 del 13.7.93)	(c)	(c)	(c)	(c)
Margherita di Savoia	(c)	(c)	Definizione della contestazione con il comune di Barletta (BA)  (D.P.G.R. n. 1077 del 22 dicembre 1993 Del. G.R. 2607 del 13.7.93)	(c)	(c)	(c)	(c)
<b>PROVINCIA DI BARI</b>							
Barletta	(c)	(c)	Definizione della contestazione con il comune di Trinitapoli (FG)	(c)	(c)	(c)	(c)

segue - Tav. C.2 - VARIAZIONI TERRITORIALI E DI NOME DEI COMUNI VERIFICATE DAL 20.10.1991 AL 1.1.2000

COMUNI	SUPERFICIE E POPOLAZIONE AL CENS. 1991 (situazione prima della variazione)		VARIAZIONI Specie e relativo provvedimento	ENTITÀ VARIAZIONE		SUPERFICIE E POPOLAZIONE AL CENS. 1991 (situazione dopo la variazione)	
	Superficie (ha)	Pop Res		Superficie (ha)	Pop Res.	Superficie (ha)	Pop Res.
			(D.P.G.R. n. 1074 del 22.12.93 Del. G.R. 2608 del 13.7.93)				
Barletta	(c)	(c)	Definizione della contestazione con il comune di Margherita di Savoia (FG)	(c)	(c)	(c)	(c)
			(D.P.G.R. n. 1077 del 22.12.93 Del. G.R. 2607 del 13.7.93)				
<b>PROVINCIA DI TARANTO</b>							
Statte	--	--	Nuovo comune costituito con alcune zone di territorio staccate dal comune di Taranto	9270	(d)	9270	(d)
Taranto	31020	232334	Modificata la circoscrizione territoriale a seguito del distacco di alcune zone di territorio erette in comune autonomo con denominazione Statte	9270	(d)	21750	(d)
			(Legge Regionale 9 aprile 1993 n. 6; B.U.R. n. 55 supplemento del 16 aprile 1993)				
<b>PROVINCIA DI LECCE</b>							
Alliste	(c)	(c)	Definizione della contestazione con il comune di Racale	(c)	(c)	(c)	(c)
Racale	(c)	(c)	Definizione della contestazione con il comune di Alliste	(c)	(c)	(c)	(c)
			(D.P.G.R. n. 1075 del 22 dicembre 1993)				
Castrignano del Capo	(c)	(c)	Definizione della contestazione con il comune di Gagliano del Capo	(c)	(c)	(c)	(c)
Gagliano del Capo	(c)	(c)	Definizione della contestazione con il comune di Castrignano del Capo	(c)	(c)	(c)	(c)
			(D.P.G.R. n. 1076 del 22 dicembre 1993, Del. G.R. n. 2609 del 13 luglio 1993)				

segue - Tav. C.2 - VARIAZIONI TERRITORIALI E DI NOME DEI COMUNI VERIFICATE DAL 20.10.1991 AL 1.1.2000

COMUNI	SUPERFICIE E POPOLAZIONE AL CENS. 1991 (situazione prima della variazione)		VARIAZIONI Specie e relativo provvedimento	ENTITÀ VARIAZIONE		SUPERFICIE E POPOLAZIONE AL CENS. 1991 (situazione dopo la variazione)	
	Superficie (ha)	Pop Res		Superficie (ha)	Pop Res.	Superficie (ha)	Pop Res

1994

PROVINCIA DI ASTI

Cerreto d'Asti	398	276	Definizione della contestazione con il comune di Piovà Massaia	(d)	30	(d)	306
Piovà Massaia	1080	649	Definizione della contestazione con il comune di Cerreto d'Asti	(d)	30	(d)	619

(Del. Cons. Reg. del 13 luglio 1994 n. 833 - C.R. 9624)

PROVINCIA DI ALESSANDRIA

Casal Cermelli	1164	1127	Modificata la circoscrizione territoriale a seguito della aggregazione di una zona di territorio staccata dal comune di Castellazzo Bormida	9	6	1173	1133
Castellazzo Bormida	4519	4254	Modificata la circoscrizione territoriale a seguito del distacco di una zona di territorio aggregata al comune di Casal Cermelli	9	6	4510	4248

(Del. Cons. Reg. n. 922/16696 del 29 novembre 1994)

1995

PROVINCIA DI TORINO

Valperga	1327	3403	Modificata la circoscrizione territoriale a seguito del distacco di una zona di territorio aggregata al comune di Prascorsano	148	118	1179	3285
Prascorsano	482	636	Modificata la circoscrizione territoriale a seguito della aggregazione di una zona di territorio staccata dal comune di Valperga	148	118	630	754

(Del. Cons. Reg. 8 marzo 1995, n. 1004 - C.R. 4350)

PROVINCIA DI ASTI

Agliano	--	--	Assunta la denominazione di Agliano Terme	--	--	--	--
---------	----	----	---	----	----	----	----



segue - Tav. C.2 - VARIAZIONI TERRITORIALI E DI NOME DEI COMUNI VERIFICATE DAL 20.10.1991 AL 1.1.2000

COMUNI	SUPERFICIE E POPOLAZIONE AL CENS. 1991 (situazione prima della variazione)		VARIAZIONI Specie e relativo provvedimento	ENTITÀ VARIAZIONE		SUPERFICIE E POPOLAZIONE AL CENS. 1991 (situazione dopo la variazione)	
	Superficie (ha)	Pop Res		Superficie (ha)	Pop Res.	Superficie (ha)	Pop Res.
Agliano Terme	--	--	Nuova denominazione del comune di Agliano (Del. Cons. Reg. 3 marzo 1995 n. 975 - C.R. 3902)	--	--	--	--
<b>PROVINCIA DI MILANO</b>							
Peschiera Borromeo	2349	18539	Permutata zona di territorio con il comune di Mediglia	(b)	(a)	2349	18539
Mediglia	2185	8413	Permutata zona di territorio con il comune di Peschiera Borromeo (Legge Regionale 15 aprile 1995, n. 22 1 <sup>a</sup> s.o. al B.U.R. n. 16 del 20 aprile 1995)	(b)	(a)	2185	8413
Lacchiarella	2414	6825	Permutata una zona di territorio con il comune di Basiglio	(e)	(a)	2414	6825
Basiglio	859	6552	Permutata una zona di territorio con il comune di Lacchiarella (Legge Regionale 15 aprile 1995 n. 23 1 <sup>a</sup> s.o. al B.U.R. n. 16 del 20 aprile 1995)	(e)	(a)	859	6552
<b>PROVINCIA DI BRESCIA</b>							
Passirano	1389	5153	Modificata la circoscrizione territoriale a seguito del distacco di una zona di territorio aggregata al comune di Ospitaletto	(d)	(d)	(d)	(d)
Ospitaletto	854	9397	Modificata la circoscrizione territoriale a seguito della aggregazione di una parte di territorio staccata dal comune di Passirano (Legge Regionale 15 aprile 1995, n. 21 1 <sup>a</sup> s.o. al B.U.R. n. 16 del 20 aprile 1995)	(d)	(d)	(d)	(d)
<b>PROVINCIA DI BOLZANO</b>							
Plaus-Plaus	487	380	Modificata la circoscrizione territoriale a seguito della aggregazione di una zona di territorio staccata dal comune di Naturno-Naturns	(d)	(a)	(d)	380
Naturno-Naturns	6704	4535	Modificata la circoscrizione territoriale a seguito del distacco di una zona di territorio aggregata al comune di Plaus-Plaus	(d)	(a)	(d)	4535

segue - Tav. C.2 - VARIAZIONI TERRITORIALI E DI NOME DEI COMUNI VERIFICATE DAL 20.10.1991 AL 1.1.2000

COMUNI	SUPERFICIE E POPOLAZIONE AL CENS. 1991 (situazione prima della variazione)		VARIAZIONI	SUPERFICIE E POPOLAZIONE AL CENS. 1991 (situazione dopo la variazione)	
	Superficie (ha)	Pop Res		Superficie (ha)	Pop Res

(Legge Regionale 6 agosto 1995, n. 7; B.U.R. n. 37 del 16 agosto 1995)

**PROVINCIA DI PADOVA**

COMUNI	SUPERFICIE E POPOLAZIONE AL CENS. 1991 (situazione prima della variazione)		VARIAZIONI	SUPERFICIE E POPOLAZIONE AL CENS. 1991 (situazione dopo la variazione)			
	Superficie (ha)	Pop Res		Superficie (ha)	Pop Res		
Due Carrare	---	---	Nuovo comune costituito mediante la fusione dei soppressi comuni di Carrara San Giorgio e Carrara Santo Stefano	2658	6650	2658	6650
Carrara San Giorgio	1406	4671	Soppresso ed unitamente al comune di Carrara Santo Stefano passato a costituire il nuovo comune di Due Carrare	1406	4671	---	---
Carrara Santo Stefano	1252	1979	Soppresso ed unitamente al comune di Carrara San Giorgio passato a costituire il nuovo comune di Due Carrare	1252	1979	---	---

(Legge Regionale 21 marzo 1995, n. 14; B.U.R. n. 27 del 24 marzo 1995)

**PROVINCIA DI ROVIGO**

COMUNI	SUPERFICIE E POPOLAZIONE AL CENS. 1991 (situazione prima della variazione)		VARIAZIONI	SUPERFICIE E POPOLAZIONE AL CENS. 1991 (situazione dopo la variazione)			
	Superficie (ha)	Pop Res		Superficie (ha)	Pop Res		
Porto Viro	---	---	Nuovo comune costituito mediante la fusione dei comuni soppressi di Contarina e di Donada	13334	14111	13334	14111
Contarina	7983	8224	Soppresso ed unitamente al comune di Donada passato a costituire il nuovo comune di Porto Viro	7983	8224	---	---
Donada	5351	5887	Soppresso ed unitamente al comune di Contarina passato a costituire il nuovo comune di Porto Viro	5351	5887	---	---

(Legge Regionale 14 settembre 1994 n. 49; B.U.R. n. 77 del 16 settembre 1994 - in vigore dal 1.1.95)

**PROVINCIA DI ROMA**

COMUNI	SUPERFICIE E POPOLAZIONE AL CENS. 1991 (situazione prima della variazione)		VARIAZIONI	SUPERFICIE E POPOLAZIONE AL CENS. 1991 (situazione dopo la variazione)			
	Superficie (ha)	Pop Res		Superficie (ha)	Pop Res		
Boville	1689	18818	Comune soppresso e riaggregato al comune di Marino	1689	18818	---	---
Marino	921	14085	Aggregato il soppresso comune di Boville	1689	18818	2610	32903

(Sentenza Corte Costituzionale n. 433 del 6-15 settembre 1995)

segue - Tav. C.2 - VARIAZIONI TERRITORIALI E DI NOME DEI COMUNI VERIFICATE DAL 20.10.1991 AL 1.1.2000

COMUNI	SUPERFICIE E POPOLAZIONE AL CENS. 1991 (situazione prima della variazione)		VARIAZIONI	ENTITÀ VARIAZIONE		SUPERFICIE E POPOLAZIONE AL CENS. 1991 (situazione dopo la variazione)	
	Superficie (ha)	Pop Res		Superficie (ha)	Pop Res.	Superficie (ha)	Pop Res.
<b>1996</b>							
<b>PROVINCIA DI TRENTO</b>							
Tenno	(c)	(c)	Definizione della contestazione con il comune di Riva del Garda	(c)	(c)	(c)	(c)
Riva del Garda	(c)	(c)	Definizione della contestazione con il comune di Tenno	(c)	(c)	(c)	(c)
(D.P.G.R. n. 11/A del 12 gennaio 1996; B.U.R. n. 6 del 30 gennaio 1996)							
<b>PROVINCIA DI VERONA</b>							
Bovolone	4144	12953	Modificata la circoscrizione territoriale a seguito dell'aggregazione di zone di territorio staccate dai comuni di Isola della Scala e Oppeano	(d)	748	(d)	13701
Isola della Scala	6993	10413	Modificata la circoscrizione territoriale a seguito del distacco di una zona di territorio aggregata al comune di Bovolone	(d)	92	(d)	10321
Oppeano	4698	6971	Modificata la circoscrizione territoriale a seguito del distacco di una zona di territorio aggregata al comune di Bovolone	(d)	656	(d)	6315
(Legge Regionale 21 aprile 1995, n. 37; B.U.R. n. 39 del 25.4.1995 - in vigore dal 1/9/1996)							
<b>PROVINCIA DI PADOVA</b>							
Pontelongo	1081	3571	Modificata la circoscrizione territoriale a seguito dell'aggregazione di una zona di territorio staccata dal comune di Bovolenta	(b)	(a)	1081	3571
Bovolenta	2268	3088	Modificata la circoscrizione territoriale a seguito del distacco di una zona di territorio aggregata al comune di Pontelongo	(b)	(a)	2268	3088
(Legge Regionale 19 novembre 1996 n. 39; B.U.R. n. 104 del 22 novembre 1996)							

segue - Tav. C.2 - VARIAZIONI TERRITORIALI E DI NOME DEI COMUNI VERIFICATE DAL 20.10.1991 AL 1.1.2000

COMUNI	SUPERFICIE E POPOLAZIONE AL CENS. 1991 (situazione prima della variazione)		VARIAZIONI Specie e relativo provvedimento	ENTITÀ VARIAZIONE		SUPERFICIE E POPOLAZIONE AL CENS.1991 (situazione dopo la variazione)	
	Superficie (ha)	Pop Res		Superficie (ha)	Pop Res.	Superficie (ha)	Pop Res
<b>PROVINCIA DI SASSARI</b>							
Padru	—	—	Nuovo comune costituito con la frazione Padru staccata dal comune di Buddusò	13000	2142	13000	2142
Buddusò	34797	6367	Modificata la circoscrizione territoriale a seguito del distacco della frazione Padru eretta in comune (Legge Regionale 3 gennaio 1996, n. 1 ; B.U.R. n. 1 del 9 gennaio 1996)	13000	2142	21797	4225
Nughedu di San Nicolò	—	—	Assunta la denominazione di Nughedu San Nicolò	—	—	—	—
Nughedu San Nicolò	—	—	Nuova denominazione del comune di Nughedu di San Nicolò (Legge Regionale 17 luglio 1996 n. 28; B.U.R. n. 24 del 29 luglio 1996)	—	—	—	—
<b>1997</b>							
<b>PROVINCIA DI VARESE</b>							
Masciago Primo	(c)	(c)	Definizione della contestazione con il comune di Ferrera di Varese	(c)	(c)	(c)	(c)
Ferrera di Varese	(c)	(c)	Definizione della contestazione con il comune di Masciago Primo (Legge Regionale 7 luglio 1997 n. 29; 1 <sup>a</sup> s.o. al B.U.R. n. 28 dell'11 luglio 1997)	(c)	(c)	(c)	(c)
<b>PROVINCIA DI MILANO</b>							
Arconate	834	4474	Permutata zona di territorio con il comune di Busto Garolfo	(e)	(a)	834	4474
Busto Garolfo	1284	11601	Permutata zona di territorio con il comune di Arconate (Legge Regionale 7 luglio 1997 n. 26 G.U. 3a s.s. Reg. n. 47 del 29 novembre 1997)	(e)	(a)	1284	11601

segue - Tav. C.2 - VARIAZIONI TERRITORIALI E DI NOME DEI COMUNI VERIFICATE DAL 20.10.1991 AL 1.1.2000

COMUNI	SUPERFICIE E POPOLAZIONE AL CENS. 1991 (situazione prima della variazione)		VARIAZIONI Specie e relativo provvedimento	ENTITA' VARIAZIONE		SUPERFICIE E POPOLAZIONE AL CENS. 1991 (situazione dopo la variazione)	
	Superficie (ha)	Pop Res		Superficie (ha)	Pop Res.	Superficie (ha)	Pop Res.
Milano	18244	1369231	Modificata la circoscrizione territoriale a seguito dell'aggregazione di una zona di territorio staccata dal comune di Sesto San Giovanni	(d)	64	(d)	1369295
Sesto San Giovanni	1174	86721	Modificata la circoscrizione territoriale a seguito del distacco di una zona di territorio aggregata al comune di Milano  (Legge Regionale 7 luglio 1997 n. 28 G.U. 3a s.s. Reg. n. 47 del 29 novembre 1997)	(d)	64	(d)	86657
Arluno	1235	8922	Modificata la circoscrizione territoriale a seguito del distacco di una zona di territorio aggregata al comune di Santo Stefano Ticino	(b)	5	1235	8917
Santo Stefano Ticino	502	3674	Modificata la circoscrizione territoriale a seguito della aggregazione di una zona di territorio staccata dal comune di Arluno  (Legge Regionale 7 luglio 1997 n. 30 G.U. 3a s.s. Reg. n. 47 del 29 novembre 1997)	(b)	5	502	3679

PROVINCIA DI LODI

Guardamiglio	1030	2492	Permutata una zona di territorio con il comune di Somaglia	(e)	(a)	1030	2492
Somaglia	2093	2979	Permutata una zona di territorio con il comune di Guardamiglio  (Legge Regionale 7 luglio 1997 n. 27, G.U. 3a s.s. Reg. n. 47 del 29 novembre 1997)	(e)	(a)	2093	2979

PROVINCIA DI NUORO

Bosa	13567	8518	Modificata la circoscrizione territoriale a seguito del distacco di una zona di territorio aggregata a Montresta	(d)	(a)	(d)	8518
Montresta	2379	802	Modificata la circoscrizione territoriale a seguito della aggregazione di una zona di territorio staccata da Bosa  (Legge Regionale 17 gennaio 1997 n. 6; B.U.R. n. 3 del 23 gennaio 1997)	(d)	(a)	(d)	802

segue - Tav. C.2 - VARIAZIONI TERRITORIALI E DI NOME DEI COMUNI VERIFICATE SI DAL 20.10.1991 AL 1.1.2000

COMUNI	SUPERFICIE E POPOLAZIONE AL CENS. 1991 (situazione prima della variazione)		VARIAZIONI Specie e relativo provvedimento	ENTITÀ VARIAZIONE		SUPERFICIE E POPOLAZIONE AL CENS. 1991 (situazione dopo la variazione)	
	Superficie (ha)	Pop Res		Superficie (ha)	Pop Res.	Superficie (ha)	Pop Res
1998							
<b>PROVINCIA DI ASTI</b>							
Montiglio Monferrato	--	--	Nuovo comune costituito mediante la fusione dei soppressi comuni di Colcavagno, Montiglio e Scandeluzza	2700	1826	2700	1826
Colcavagno	301	147	Soppresso ed unitamente ai comuni di Montiglio e Scandeluzza passato a costituire il nuovo comune di Montiglio Monferrato	301	147	--	--
Montiglio	1800	1429	Soppresso ed unitamente ai comuni di Colcavagno e Scandeluzza passato a costituire il nuovo comune di Montiglio Monferrato	1800	1429	--	--
Scandeluzza	599	250	Soppresso ed unitamente ai comuni di Colcavagno e Montiglio passato a costituire il nuovo comune di Montiglio Monferrato	599	250	--	--
(Legge Regionale 22 dicembre 1997 n. 65; 2\ suppl. al B.U.R. n. 51 del 24 dicembre 1997 - in vigore dal 1.9.98)							
<b>PROVINCIA DI MILANO</b>							
Lacchiarella	2415	6825	Permutata una zona di territorio con il comune di Siziano (PV)	(e)	(a)	2415	6825
(Legge 30 marzo 1998 n. 68; G.U. n. 79 del 4 aprile 1998)							
<b>PROVINCIA DI PAVIA</b>							
Siziano	1181	4119	Permutata una zona di territorio con il comune di Lacchiarella (MI)	(e)	(a)	1181	4119
(Legge 30 marzo 1998 n. 68; G.U. n. 79 del 4 aprile 1998)							
<b>PROVINCIA DI TRENTO</b>							
Canazei	(c)	(c)	Definizione della contestazione con il comune di Rocca Pietore (BL)	(c)	(c)	(c)	(c)

segue - Tav. C.2 - VARIAZIONI TERRITORIALI E DI NOME DEI COMUNI VERIFICATE SI DAL 20.10.1991 AL 1.1.2000

COMUNI	SUPERFICIE E POPOLAZIONE AL CENS. 1991 (situazione prima della variazione)		VARIAZIONI	ENTITÀ VARIAZIONE		SUPERFICIE E POPOLAZIONE AL CENS.1991 (situazione dopo la variazione)	
	Superficie (ha)	Pop Res		Superficie (ha)	Pop Res.	Superficie (ha)	Pop Res.

(Decisione del Consiglio di Stato del 23 ottobre 1998)

**PROVINCIA DI BELLUNO**

Rocca Pietore	(c)	(c)	Definizione della contestazione con il comune di Canazei (TN)	(c)	(c)	(c)	(c)
---------------	-----	-----	---	-----	-----	-----	-----

(Decisione del Consiglio di Stato del 23 ottobre 1998)

**PROVINCIA DI FORLÌ- CESENA**

Gambettola	758	9087	Permutate zone di territorio con il comune di Cesena	(d)	4	(d)	9091
Cesena	24947	88487	Permutate zone di territorio con il comune di Gambettola	(d)	4	(d)	88483

(Legge Regionale 5.maggio.1998 n. 15; B.U.R. n. 10 dell'8 maggio 1998)

**PROVINCIA DI L'AQUILA**

Morino	5258	1603	Rettifica di confine con il comune di San Vincenzo Valle Roveto	(d)	(d)	(d)	(d)
San Vincenzo Valle Roveto	4337	2757	Rettifica di confine con il comune di Morino	(d)	(d)	(d)	(d)

(D.P.G.R. 20 ottobre 1998, n. 569; B.U.R. n. 29 del 24 novembre 1998)

**PROVINCIA DI CROTONE**

Caccuri	5727	1851	Rettifica di comune con il comune di Cerenza	(d)	(c)	(d)	(c)
Cerenza	2428	1328	Rettifica di comune con il comune di Caccuri	(d)	(c)	(d)	(d)

(Legge regionale 22 dicembre 1998, n.15; B.U.R. n. 111 del 29 dicembre 1998)

segue - Tav. C.2 - VARIAZIONI TERRITORIALI E DI NOME DEI COMUNI VERIFICATE DAL 20.10.1991 AL 1.1.2000

COMUNI	SUPERFICIE E POPOLAZIONE AL CENS. 1991 (situazione prima della variazione)		VARIAZIONI Specie e relativo provvedimento	ENTITÀ VARIAZIONE		SUPERFICIE E POPOLAZIONE AL CENS. 1991 (situazione dopo la variazione)	
	Superficie (ha)	Pop Res		Superficie (ha)	Pop Res.	Superficie (ha)	Pop Res
<b>1999</b>							
<b>PROVINCIA DI TORINO</b>							
Front	(c)	(c)	Definizione della contestazione con il comune di Rivarossa	(c)	(c)	(c)	(c)
Rivarossa	(c)	(c)	Definizione della contestazione con il comune di Front (Delibera n. 549 – C.R. 9724 del 29 luglio 1999 In vigore dal 1 gennaio 2000)	(c)	(c)	(c)	(c)
<b>PROVINCIA DI BIELLA</b>							
Mosso	—	—	Nuovo comune costituito mediante la fusione dei soppressi comuni di Mosso Santa Maria e Pistolesa	1824	1912	1824	1912
Mosso Santa Maria	1593	1748	Soppresso ed unitamente al comune di Pistolesa passato a costituire il nuovo comune di Mosso	1593	1748	—	—
Pistolesa	231	164	Soppresso ed unitamente al comune di Mosso Santa Maria passato a costituire il nuovo comune di Mosso (Legge regionale 11 novembre 1998, n. 32; B.U.R. n. 46 del 19 novembre 1998 - in vigore dal 1 gennaio	231	164	—	—
<b>PROVINCIA DI SONDRIO</b>							
Ardenno	1708	3018	Permutata una zona di territorio con il comune di Forcola	(d)	(d)	(d)	(d)
Forcola	1564	953	Permutata una zona di territorio con il comune di Ardenno (Legge Regionale 7 luglio 1999 n. 3; B.U.R. n. 28 del 12 luglio 1999, 1:S.O.)	(d)	(d)	(d)	(d)
<b>PROVINCIA DI TRENTO</b>							
Cavalese	4535	3553	Permutata una zona di territorio con il comune di Tesero	(e)	(a)	4535	3553
Tesero	5040	3553	Permutata una zona di territorio con il comune di Cavalese	(e)	(a)	5041	3553



segue - Tav. C.2 - VARIAZIONI TERRITORIALI E DI NOME DEI COMUNI VERIFICATE DAL 20.10.1991 AL 1.1.2000

COMUNI	SUPERFICIE E POPOLAZIONE AL CENS. 1991 (situazione prima della variazione)		VARIAZIONI	ENTITÀ VARIAZIONE		SUPERFICIE E POPOLAZIONE AL CENS. 1991 (situazione dopo la variazione)	
	Superficie (ha)	Pop Res		Superficie (ha)	Pop Res.	Superficie (ha)	Pop Res.
(Legge Regionale 21 giugno 1999 n. 3; B.U.R. n. 30/I - II del 29 giugno 1999)							
Campitello di Fassa	2509	708	Modificata la circoscrizione territoriale a seguito del distacco di una zona di territorio aggregata al comune di Canazei	(d)	(a)	(d)	708
Canazei	6720	1730	Modificata la circoscrizione territoriale a seguito dell'aggregazione di una zona di territorio staccata dal comune di Campitello di Fassa	(d)	(a)	(d)	1730
(Legge Regionale 20 novembre 1999 n. 10; B.U.R. n. 52 - del 23 novembre 1999 - II s.o.)							
<b>PROVINCIA DI VENEZIA</b>							
Cavallino-TrePorti	--	--	Nuovo comune costituito con zone di territorio staccate dal comune di Venezia	4487	10890	4487	10890
Venezia	45740	309422	Modificata la circoscrizione territoriale a seguito di distacco di alcune zone di territorio erette in comune autonomo con denominazione Cavallino-Treporti	4487	10890	41253	298532
(Legge Regionale 29 marzo 1999 n. 11; B.U.R. n. 30 del 2 aprile 1999)							
<b>PROVINCIA DI GENOVA</b>							
Pieve Ligure	343	2615	Modificata la circoscrizione territoriale a seguito di distacco di una zona di territorio aggregata al comune di Sori	(d)	(a)	(d)	2615
Sori	1313	4518	Modificata la circoscrizione territoriale a seguito dell'aggregazione di una zona di territorio staccata dal comune di Pieve ligure	(d)	(a)	(d)	4518
(Legge Regionale 11 agosto 1999 n.24; B.U.R. n. 13 del 1 settembre 1999)							
<b>PROVINCIA DI FOGGIA</b>							
Sannicandro Garganico	--	--	Assunta la denominazione di San Nicandro Garganico	--	--	--	--

segue - Tav. C.2 - VARIAZIONI TERRITORIALI E DI NOME DEI COMUNI VERIFICATE DAL 20.10.1991 AL 1.1.2000

COMUNI	SUPERFICIE E POPOLAZIONE AL CENS. 1991 (situazione prima della variazione)		VARIAZIONI	SUPERFICIE E POPOLAZIONE AL CENS. 1991 (situazione dopo la variazione)			
	Superficie (ha)	Pop Res		Superficie (ha)	Pop Res		
			Specie e relativo provvedimento	ENTITÀ VARIAZIONE			
				Superficie (ha)	Pop Res.		
San Nicandro Garganico	---	---	Nuova denominazione del comune di Sannicandro Garganico  (D.P.G.R. n. 374 del 28 settembre 1999; B.U.R. n. 103 del 7 ottobre 1999)	---	---	---	---

PROVINCIA DI TRAPANI

Calatafimi	---	---	Assunta la denominazione di Calatafimi-Segesta	---	---	---	---
Calatafimi-Segesta	---	---	Nuova denominazione del comune di Calatafimi  (Deliberazione C.C. n.48 del 20 settembre 1999)	---	---	---	---

**Note:**

- (a) zona disabitata
- (b) superficie inferiore a ettari 1
- (c) variazione già considerata nelle operazioni censuarie del 20.10.91
- (d) superficie e/o popolazione non definite
- (e) permuta zone territorio di pari superficie

---

## RIFERIMENTI BIBLIOGRAFICI

---

1. Direzione Generale di Statistica - Ministero di Agricoltura, Industria e Commercio - *Censimento del Regno d'Italia al 31 dicembre 1861*, Stamperia Reale.
2. Direzione Generale della Statistica - Ministero di Agricoltura, Industria e Commercio (1889) *Variazioni nel nome, nel territorio o nella dipendenza amministrativa dei comuni, dei circondari (o distretti) e delle provincie avvenute dal 1° gennaio 1862 al 31 dicembre 1888*. Roma, Tipografia Fratelli Centenari.
3. Direzione Generale della Statistica - Ministero di Agricoltura, Industria e Commercio (1875) *Classificazione dei comuni del Regno secondo la popolazione - Censimento 31 dicembre 1871*. Firenze, Tipografia di G. Barbera.
4. Direzione della Statistica Generale - Ministero di Agricoltura, Industria e Commercio (1882) *Censimento della popolazione del Regno d'Italia al 31 dicembre 1881*. Roma, Tipografia Fratelli Centenari.
5. Direzione Generale della Statistica - Ministero di Agricoltura, Industria e Commercio (1900) *Variazioni avvenute nelle circoscrizioni amministrative del Regno dal 1° gennaio 1882 al 31 dicembre 1899*. Roma, Tipografia Nazionale di G. Bertero.
6. Direzione Generale della Statistica - Ministero di Agricoltura, Industria e Commercio (1902) *Censimento della popolazione del Regno d'Italia al 10 febbraio 1901*. Roma, Tipografia Nazionale di G. Bertero e C.
7. Direzione Generale della Statistica e del Lavoro - Ministero di Agricoltura, Industria e Commercio - Ufficio Centrale di Statistica (1911) *Variazioni nelle Circoscrizioni amministrative del Regno avvenute nell'intervallo fra il Censimento del 10 febbraio 1901 e quello del 10 giugno 1911*. Roma, Tipografia Nazionale di G. Bertero.
8. Direzione Generale della Statistica e del Lavoro - Ministero di Agricoltura, Industria e Commercio, Ufficio del Censimento (1912) *Censimento della popolazione del Regno al 10 giugno 1911*. Roma, Tipografia delle Mantellate.
9. Direzione Generale della Statistica - Ministero dell' Economia Nazionale (1925) *Variazioni di territorio e di nome avvenute nelle circoscrizioni amministrative del Regno durante il periodo fra il V e il VI censimento (10 giugno 1911 - 1° dicembre 1921) e il periodo dal 1° dicembre 1921 al 31 dicembre 1924*. Roma, Libreria dello Stato.
10. Direzione Generale della Statistica - Ufficio del Censimento (1926) *Censimento della popolazione del Regno d'Italia al primo dicembre 1921*. Roma, Libreria del Provveditorato Generale dello Stato.
11. Istituto Centrale di Statistica - Presidenza del Consiglio dei Ministri (1927) *Variazioni di territorio e di nome avvenute nelle circoscrizioni amministrative del Regno dal 1° gennaio 1925 al 31 marzo 1927*. Roma, Stabilimento Poligrafico per l'Amministrazione dello Stato.
12. Istituto Centrale di Statistica del Regno d'Italia (1930) *Variazioni di territorio e di nome avvenute nelle circoscrizioni comunali e provinciali del Regno dal 1° aprile 1927 al 15 ottobre 1930*. Roma, Tipografia Operaia Romana.
13. Istituto Centrale di Statistica del Regno d'Italia (1933) *VII Censimento della popolazione al 21 aprile 1931 - IX. Elenco dei comuni del Regno e loro popolazione residente e presente*. Roma, Istituto Poligrafico dello Stato.
14. Istituto Centrale di Statistica del Regno d'Italia (1937) *Variazioni di territorio di nome e di confine*

- delle circoscrizioni comunali e provinciali del Regno disposte con leggi e Regi decreti emanati dal 1° aprile 1934 - XII al 20 aprile 1936 - XIV.* Roma, Istituto Poligrafico dello Stato.
15. Istituto Centrale di Statistica del Regno d'Italia (1938) *VIII Censimento Generale della popolazione al 21 aprile 1936 - XIV, Volume III Regno.* Roma, Tipografia Ippolito Failli.
  16. Istituto Centrale di Statistica del Regno d'Italia (1939 - XVII) *Variazioni delle circoscrizioni comunali, provinciali e delle zone agrarie dal 21 aprile 1936 - XIV al 31 dicembre 1938 - XVI.* Spoleto, S.A. Arti Grafiche Panetto & Petrelli.
  17. Istituto Centrale di Statistica (1950) *Variazioni territoriali e di nome delle circoscrizioni amministrative e delle zone agrarie dal 1° gennaio 1939 al 31 dicembre 1949.* Roma, Tipografia Fausto Failli.
  18. Istituto Centrale di Statistica (1955) *IX Censimento della popolazione al 4 novembre 1951 - Popolazione legale dei comuni.* Roma, Istituto Poligrafico dello Stato.
  19. Istituto Centrale di Statistica (1955) *Popolazione e circoscrizioni amministrative dei comuni. Variazioni territoriali e di nome dal 1° gennaio 1950 al 31 dicembre 1954.* Roma, Tipografia F. Failli.
  20. Istituto Centrale di Statistica (1963) *10° Censimento Generale della Popolazione al 15 ottobre 1961 - Popolazione legale dei comuni.* Roma, Istituto Poligrafico dello Stato.
  21. Istituto Centrale di Statistica (1967) *Popolazione residente e presente dei comuni ai censimenti dal 1861 al 1961.* Roma, Tipografia Failli.
  22. Istituto Centrale di Statistica (1973) *11° Censimento Generale della Popolazione al 24 ottobre 1971 - Popolazione legale dei comuni.* Roma, I.P.S.S.
  23. Istituto Centrale di Statistica (1977) *Popolazione residente e presente dei comuni ai censimenti dal 1861 al 1971.* Perugia, Arti Grafiche Città di Castello.
  24. Istituto Centrale di Statistica (1982) *Elenco dei comuni al 25 ottobre 1981.* Napoli, fotoTipo-Lito SAGRAF.
  25. Istituto Nazionale di Statistica (1983) *12° Censimento Generale della Popolazione al 25 ottobre 1981. Popolazione Legale.* Roma, Centro Stampa Istat.
  26. Istituto Nazionale di Statistica (1991) *Elenco dei Comuni al 31 maggio 1991.* Roma, Istituto Poligrafico dello Stato.
  27. Istituto Nazionale di Statistica (1993) *13° Censimento Generale della Popolazione e delle Abitazioni al 20 ottobre 1991. Popolazione Legale.* Roma, Istituto Poligrafico dello Stato e Zecca dello Stato.
  28. Istituto Nazionale di Statistica (1994) *Popolazione residente dei comuni - Censimenti dal 1861 al 1991. Circoscrizioni territoriali al 20 ottobre 1991.* Roma, Istituto Poligrafico e Zecca dello Stato.
  29. Istituto Nazionale di Statistica (1999) *Elenco dei comuni al 1° gennaio 1999.* Pomezia (RM), Albagraf S.p.a.
  30. Diritto Amministrativo (1998) *Fonti, Soggetti, Atti, Mezzi, Beni, Compiti, Responsabilità, Giustizia. (XV Edizione).* Napoli, Essestampa.
  31. Sistan – Istat – Mipaf – SIM (1999) – *Atlante Statistico della Montagna – Comuni e Comunità Montane.* Roma, Istituto Poligrafico e Zecca dello Stato.



